

Die naturräumlichen Einheiten und ihre Umgrenzung

Naturräumliche Einheiten sind Teile der Erdoberfläche mit einem einheitlichen Gefüge, das sich aus der räumlichen Verteilung und Vereinigung ihrer natürlichen Bestandteile ergibt. Diese Bestandteile sind die aus Gestein und Oberflächenform gebildete Bodenplastik (Bodengestalt), das Regionalklima, der Wasserhaushalt, die Böden, die Pflanzen- und Tierwelt. Dies ist die Landesnatur der naturräumlichen Einheiten. Die auf der Karte von grünen Linien umgrenzten Räume sind solche Einheiten mit einer jeweils besonderen natürlichen Ausstattung und entsprechender Nutzungsmöglichkeit.

Die Abstufung der Grenzlinien kennzeichnet die Ordnungsstufe der naturräumlichen Einheiten. Diese Grenzen sind entweder im Gelände unmittelbar als Grenzlinien zu erkennen, z. B. an einer Geländestufe, und als solche linienhaft festzulegen, oder sie sind bei allmählichem Übergang von naturräumlichen Einheiten ineinander Grenzsäume und als solche nicht linienhaft festlegbar (vgl. Handbuch der naturräumlichen Gliederung Deutschlands, 1952, S. 6 ff u. 15 ff).

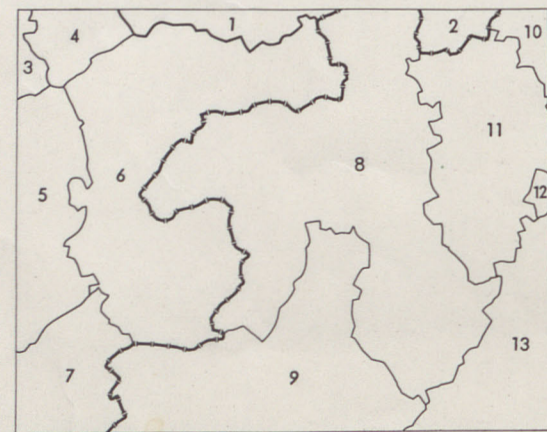
Linienhaft festlegbare Grenzen naturräumlicher Einheiten	Nicht linienhaft festlegbare Grenzen naturräumlicher Einheiten
1. Ordnung	1. Ordnung
2. "	2. "
3. "	3. "
4. " (naturr. Haupteinheiten)	4. " (naturr. Haupteinheiten)
5. "	5. "
6. "	6. "
7. "	7. "

Singularitäten 4.-7. Ordnung Singularitäten 5.-7. Ordnung
Singularitäten im Sinne der naturräumlichen Gliederung sind vereinzelt, für das Grundgefüge einer naturräumlichen Einheit nicht wesentliche, in ihr aber auffällige besondere landschaftliche Erscheinungen, z. B. eine vulkanische Erhebung in einer sonst nicht durch vulkanische Erscheinungen bestimmten Einheit.

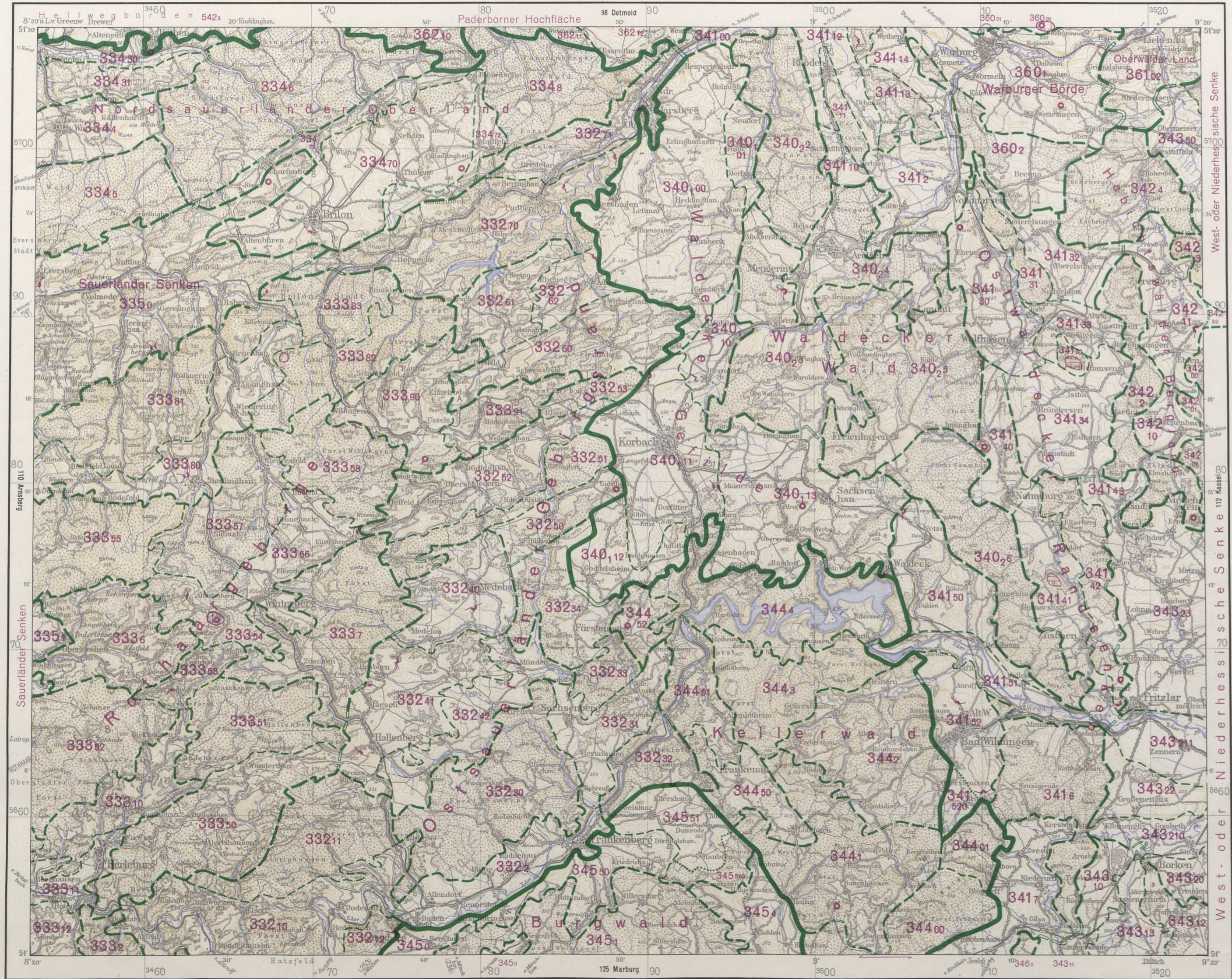
Die naturräumlichen Einheiten sind in Karte und Text mit Kennzahlen nach dem dekadischen System versehen. Eine dreiziffrige, fettgedruckte Zahl kennzeichnet eine Einheit 4. Ordnung (Haupteinheit). Kleinere Zusatzziffern bezeichnen die Untergliederung der Haupteinheit, die erste Zusatzziffer die Einheit der 5. Ordnung, die zweite Zusatzziffer die Einheit der 6. Ordnung, die dritte Zusatzziffer die Einheit der 7. Ordnung. - Die unter der gleichen Kennzahl 337 geführten Einheiten 3371 und 3372 haben den Rang von selbständigen Einheiten.

Obersichtspunkte Teilsicht Rundsicht

Politische Grenzen



Nordrhein-Westfalen	Hessen
Regierungsbezirk Detmold	Regierungsbezirk Kassel
1 Landkreis Büren	8 Landkreis Waldeck
2 " " Warburg	9 " " Frankenberg
3 Landkreis Arnshagen	10 " " Hofgeismar
4 " " Lippstadt	11 " " Wolfhagen
5 " " Meschede	12 " " Kassel
6 " " Brilon	13 " " Fritzlar-Homberg
7 " " Wittgenstein	




Geographische Landesaufnahme 1:200 000

Naturräumliche Gliederung, Bl. 111 Arolsen, Bearbeitung abgeschlossen: September 1963

Grundlagen:

Topogr. Übersichtskarte des Deutschen Reiches 1:200 000, mit Genehmigung des Instituts für Angewandte Geodäsie, Frankfurt a. M.



Ausgabe 1963

Übersicht der Anschlußblätter

97	98	99
110	111	112
124	125	126

Kartographie und Druck:
Bundesanstalt für Landeskunde und Raumforschung

Bundesanstalt für Landeskunde und Raumforschung
Selbstverlag - Bad Godesberg