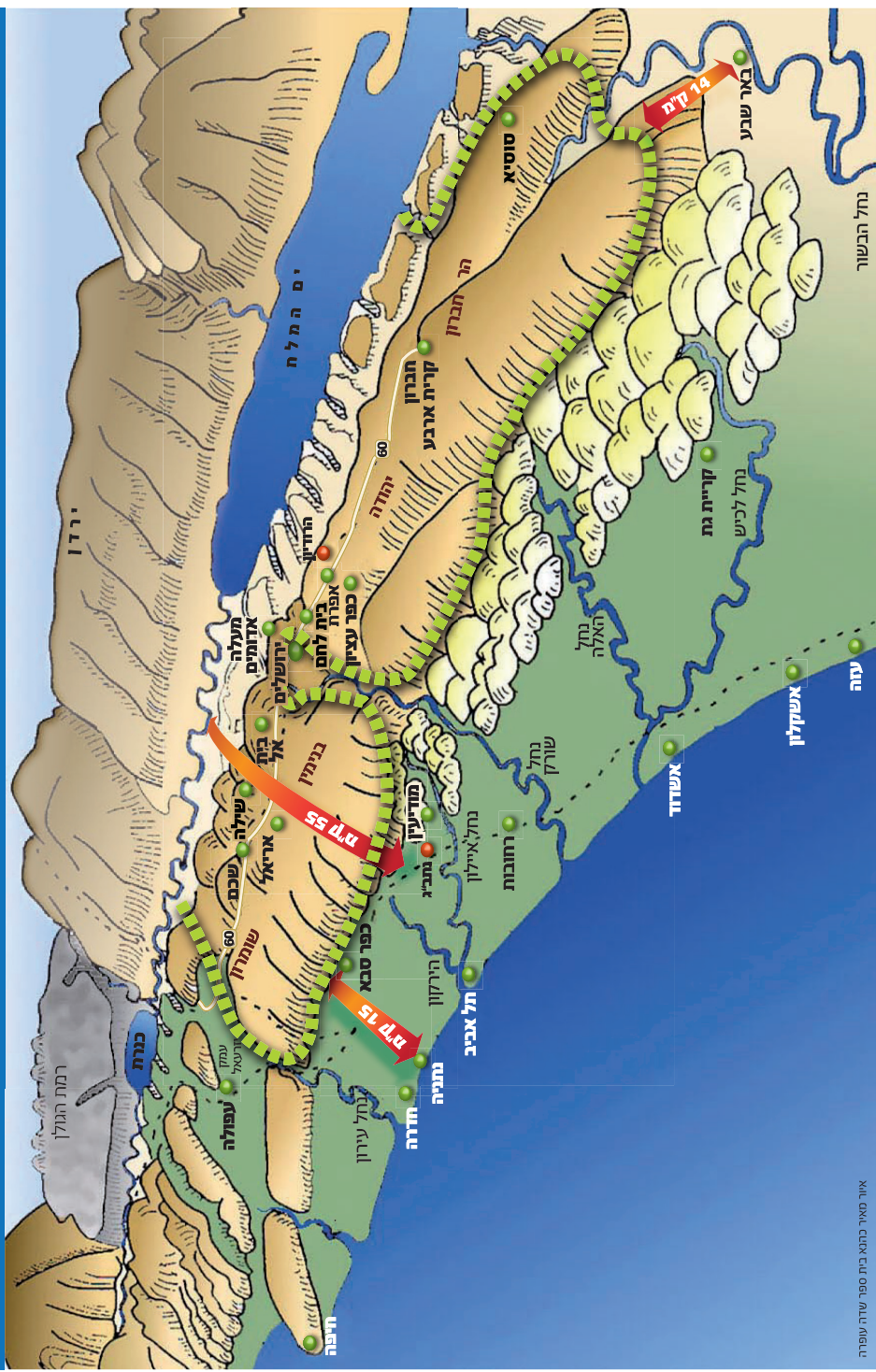


# ישראל שלי במפות

אטלס ישראל במזרח התיכון



# איור תבליט של מרכז ארץ ישראל



# כך נראית תל אביב מהשומרון



**אזור יהודה ושומרון יושב על רכס הרים גבוה בלב מדינת ישראל,**  
צמוד למרכז הארץ ולגוש האורבני הגדול בין תל גדרה לחדרה.  
הרי יהודה ושומרון צופים על הערים והישובים במישור החוף ושולטים עליהם מגובה.  
תמונה פנורמית זו היא חלק מתמונה רחבה יותר שצולמה מהרישוב אלפי מנשה, ובה נפרש שטח ענק מאשקלון  
בדרום ועד רעננה בצפון.

בתמונה ניתן לראות בבירור את השליטה המלאה מהרי השומרון על תל אביב ומרכז הארץ, מאות אלפי בתים, בתי  
עסק, מוסדות ציבור וחינוך, בסיסי צה"ל ומערכת הביטחון, מקומות בילוי, כלי תחבורה קרקעיים ואוויריים.

**התמונה המלאה באתר:** [www.myisrael.ypp.il](http://www.myisrael.ypp.il)

- 1 מגדלי עזריאלי
- 2 משרד הביטחון
- 3 בורסת ההילומים רמת גן
- 4 מגדלי אקיוב

# מפה מס' 1

## הכל יחסי

שטח ישראל: כולל יהודה ושומרון והגולן, 27,799 קמ"ר



# מפה מס' 2

## ישראל היום

קווי הגבול הבינלאומיים כפי שנקבעו בהסכם השלום עם מצרים ועם ירדן, והגבול הבינלאומי עם לבנון.  
קווי הפסקת האש בהתאם להסכמי שביתת הנשק השונים לאורך השנים, ובעיקר לאחר מלחמת ששת הימים.  
בשנת 2005 יצאה ישראל מרצועת עזה, גירשה את אלפי תושביה היהודים והרסה את הישובים שהיו שם.



# מפה מס' 2

## ישראל היום



# מפה מס' 3

## מפת אתרי התנ"ך - יהודה ושומרון: כאן הכל התחיל

על רכס גב ההר עוברת דרך האבות -  
אחת הדרכים החשובות בהיסטוריה של העם היהודי בארץ ישראל, מבאר  
שבע בדרום דרך הערים חברון, ירושלים ושכם.  
מרבית אירועי התנ"ך התרחשו לאורך דרך זו, ולמעלה מ-80% מהאתרים  
המוזכרים בתנ"ך נמצאים ביהודה ושומרון.  
דוד המלך הכריז על ירושלים כבירת ישראל לפני יותר מ-3000 שנה.  
הערים המרכזיות החשובות ביהודה ושומרון קיימות כבר מעל 4,000 שנה, מאז  
ימי התנ"ך.



# מפה מס' 3

## מפת אתרי התנ"ך - יהודה ושומרון: כאן הכל התחיל





# מפה מס' 4

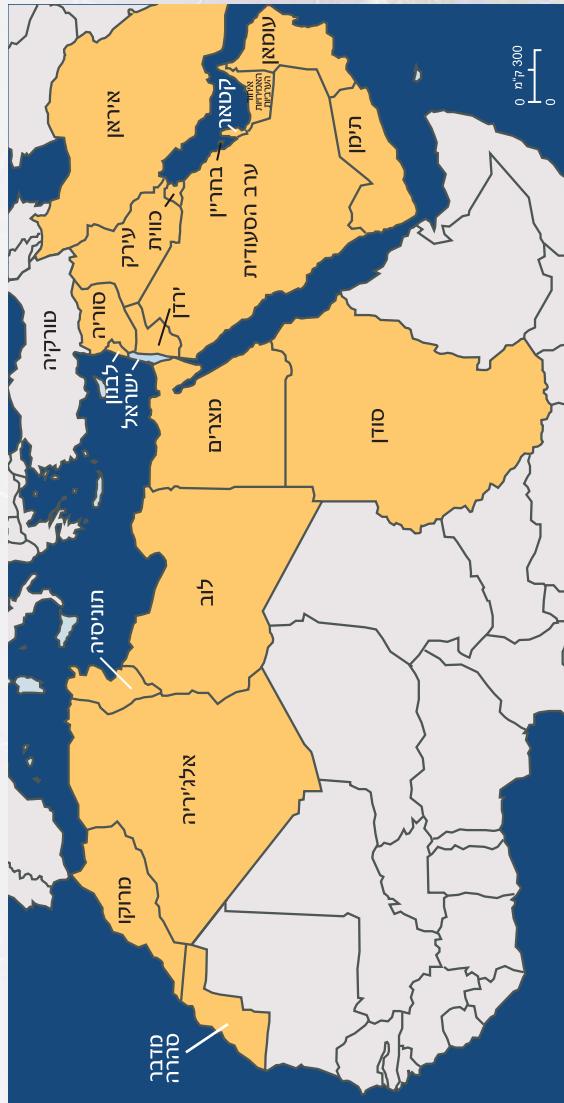
## ישראל במזרח התיכון - דמוקרטיה מוקפת במדינות טוטליטריות או בלתי יציבות

ישראל נמצאת על החוף המזרחי של הים התיכון, גובלת בלבנון, סוריה, ירדן ומצרים. מסביבה 22 מדינות ערביות מוסלמיות, מרביתן דיקטטורות, או מדינות בלתי יציבות. ישראל היא המדינה הדמוקרטית היציבה היחידה במרחב. במזרח התיכון חיים כ- 150 מיליון איש במרחב, כ- 13 מיליון קמ"ר. במדינת ישראל כשבעה מיליון תושבים, על כ- 27,000 קמ"ר. העולם המוסלמי גדול בשטחו פי 500 ממדינת ישראל.



# מפה מס' 4

ישראל במזרח התיכון -  
דמוקרטיה מוקפת במדינות  
שוטליטריות או בלתי יציבות



# מפה מס' 5

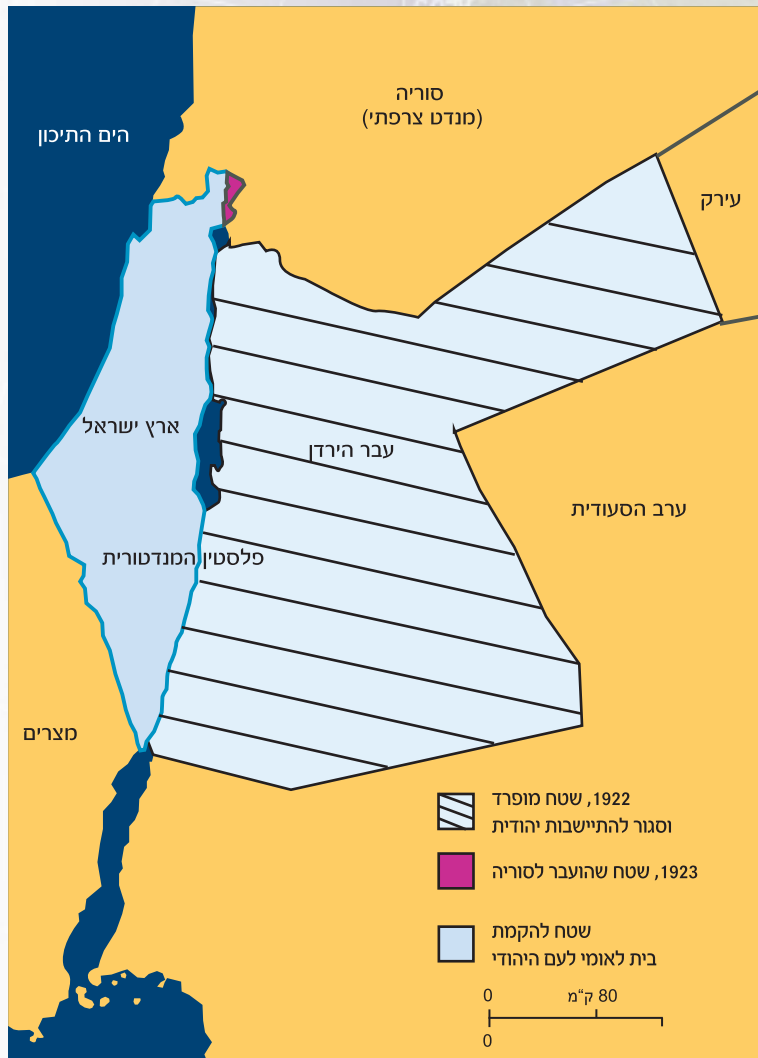
## ישראל המנדטורית - כיום נותרו רק 24% מהשטח המקורי שהוקצה לעם היהודי

1917 - הצהרת בלפור על הקמת בית לאומי לעם ישראל בארץ ישראל.  
1920 - ועידת סן רמו: ועידה בין לאומית של מדינות העולם, שקבעה את יישום הצהרת בלפור באמצעות מנדט שלטוני שניתן לאנגליה.  
1922 - שר המושבות הבריטי, וינסטון צ'רצ'יל, מפרסם את הספר הלבן הראשון, המפריד בין עבר הירדן המערבי למזרחי וקורע 3/4 משטח ארץ ישראל ההיסטורית.  
1923 - חבר הלאומים מאשר את חלוקת ארץ ישראל לשני חלקים: עבר הירדן המזרחי (76%) הועבר לאמיר עבדאללה להקמת מדינת עבר הירדן, עבר הירדן המערבי (24%) יישאר להקמת מדינה יהודית.



# מפה מס' 5

ישראל המנדטורית -  
כיום נותרו רק 24% מהשטח המקורי  
שהוקצה לעם היהודי



# מפה מס' 6

## 1947 - החלוקה השנייה: הצעת האו"ם לחלוקת הארץ ישראל הסכימה, הערבים דחו ופתחו במלחמה.

1947 - הצעת האו"ם לחלוקת ארץ ישראל המערבית למדינה יהודית ולמדינה ערבית, בעיקר על פי גושי ההתיישבות.

כ- 15,000 קמ"ר שהם 54% מהשטח יהיו מדינה יהודית

כ- 12,000 קמ"ר שהם 45% מהשטח יהיו מדינה ערבית

כ- 187 קמ"ר שהם כ- 1% ורובם בירושלים יהיו שטח נייטרלי.

ב- 29 בנובמבר נערכה הצבעה, 33 מדינות הצביעו בעד, 13 מדינות הצביעו נגד (כולל המדינות הערביות), 10 נמנעו.

הנהגת היישוב היהודי בארץ קיבלה את ההצעה, ופעלה למימושה. הנהגת היישוב הערבי, הליגה הערבית ומדינות ערב התנגדו להצעה זו, ולכן לא קיבלה תוקף.

בויום פתחו ערביי ארץ ישראל במתקפה על היהודים.

במאי 1948, לאחר יציאת הצבא הבריטי מארץ ישראל, וההכרזה על הקמת מדינת ישראל, פלשו צבאות ערב למדינת ישראל במטרה להשמיד אותה ולכבוש את כל השטח.

# מפה מס' 6

## 1947 - החלוקה השנייה: הצעת האו"ם לחלוקת הארץ ישראל הסכימה, הערבים דחו ופתחו במלחמה.



# מפה מס' 7

## גבולות ישראל לאחר הניצחון במלחמת המגן - ששת הימים, יוני 1967

עד שנת 1967 שלטה מצרים ברצועת עזה בשלטון צבאי כשטח כבוש ולא כחלק ממדינת מצרים.

בשנת 1951 סיפחה אליה ירדן את שטח יהודה ושומרון, סיפוח שלא הוכר על ידי הקהילה הבינלאומית ולא על ידי הליגה הערבית.

אחר מלחמת ששת הימים שלטה ישראל ביהודה, בשומרון, ברמת הגולן, בסיני וברצועת עזה.

**1967** - מדינת ישראל החילה את החוק והמשפט הישראלי על ירושלים המזרחית.

**1981** - מדינת ישראל החילה את החוק והמשפט הישראלי על שטחי רמת הגולן.

**1982** - במסגרת הסכמי השלום עם מצרים הוחזר חצי האי סיני למצרים כולל פינוי כל היישובים היהודיים שם. מצרים לא דרשה את עזה.

**1988** - מלך ירדן הכריז על כך שיהודה ושומרון אינם חלק מממלכת ירדן והפך אותם לחסרי בעלות מדינית.

**1995** - הסכם השלום עם ירדן קבע כי נהר הירדן הוא הגבול בין המדינות.

**2005** - בצעד חד-צדדי יצאה ישראל מרצועת עזה, גירשה את תושביה היהודים והרסה את כל היישובים היהודיים שם.

# מפה מס' 7

## גבולות ישראל לאחר הניצחון במלחמת המגן - ששת הימים, יוני 1967





## מפה מס' 8

# יהודה ושומרון, רכס הרים ששולט על רצועת גוש דן, גוש נתב"ג, מרכז הארץ והמתניים הצרות של מדינת ישראל.

הרי יהודה ושומרון מתנשאים לגובה של עד 1,050 מטר מעל פני הים ושולטים על כל אזור מישור החוף מבאר שבע ואשקלון בדרום ועד חדרה ונתניה בצפון. יציאת ישראל מרצועה עזה הביאה את הרקטות עד לאשדוד ולבאר שבע. אם ישראל לא תהיה ביהודה ושומרון רוב תושבי מדינת ישראל וכל אזור מרכז הארץ ייכנסו לטווח הרקטות.



# מפה מס' 8

יהודה ושומרון, רכס הרים ששולט על רצועת  
גוש דן, גוש נתב"ג, מרכז הארץ והמתניים הצרות  
של מדינת ישראל.



# מפה מס' 9

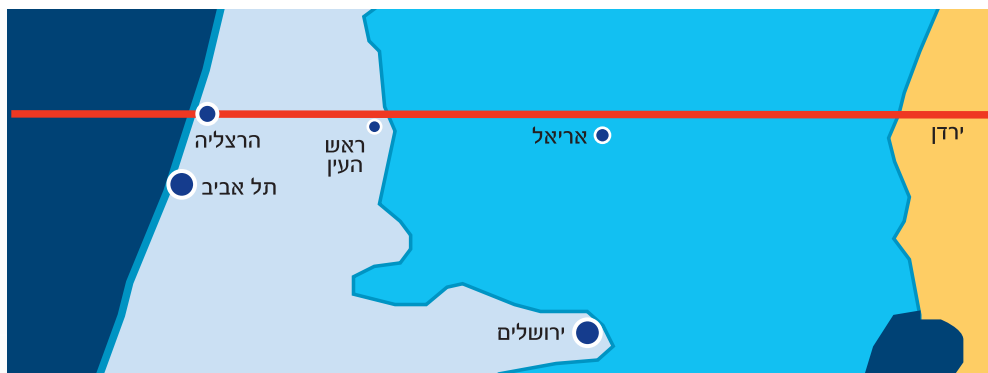
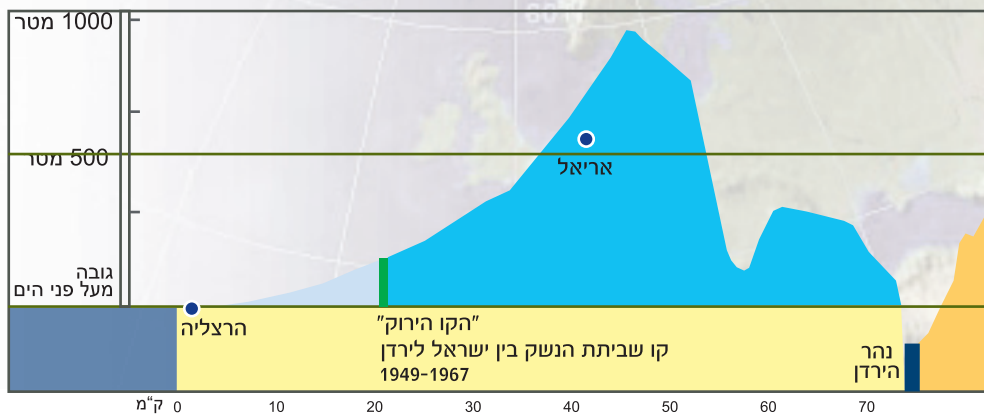
## חתך רוחב של ארץ ישראל רכס יהודה ושומרון חולש על רצועת גוש דן.

גובהו של מישור החוף מהים עד הקו הירוק: 0-100 מטר מעל פני הים.  
גובה יהודה ושומרון: 100-1,050 מטר מעל פני הים.  
זמן טיסה מהירדן עד הים - שלוש דקות.  
שליטה על רכס ההר מאפשרת שמירה על הגבול המזרחי.  
בקעת הירדן מהווה גבול ברור ובר הגנה לישראל.



# מפה מס' 9

## חתך רוחב של ארץ ישראל רכס יהודה ושומרון חולש על רצועת גוש דן.



# מפה מס' 10

## רשויות מוניציפאליות ביהודה ושומרון

ביהודה ושומרון מתגוררים (נכון לינואר 2016) כ-407,000 תושבים ישראלים.  
כ- 1/3 מהם חילונים, 1/3 דתיים לאומיים, 1/3 חרדים.

**ישן:**

4 ערים.

13 מועצות מקומיות.

6 מועצות אזוריות ובהן כ- 142 ישובים.



# מפה מס' 10

## רשויות מוניציפאליות ביהודה ושומרון



# מפה מס' 11

## הסכמי אוסלו:

### ישראל כבר לא שולטת על ערביי יהודה ושומרון.

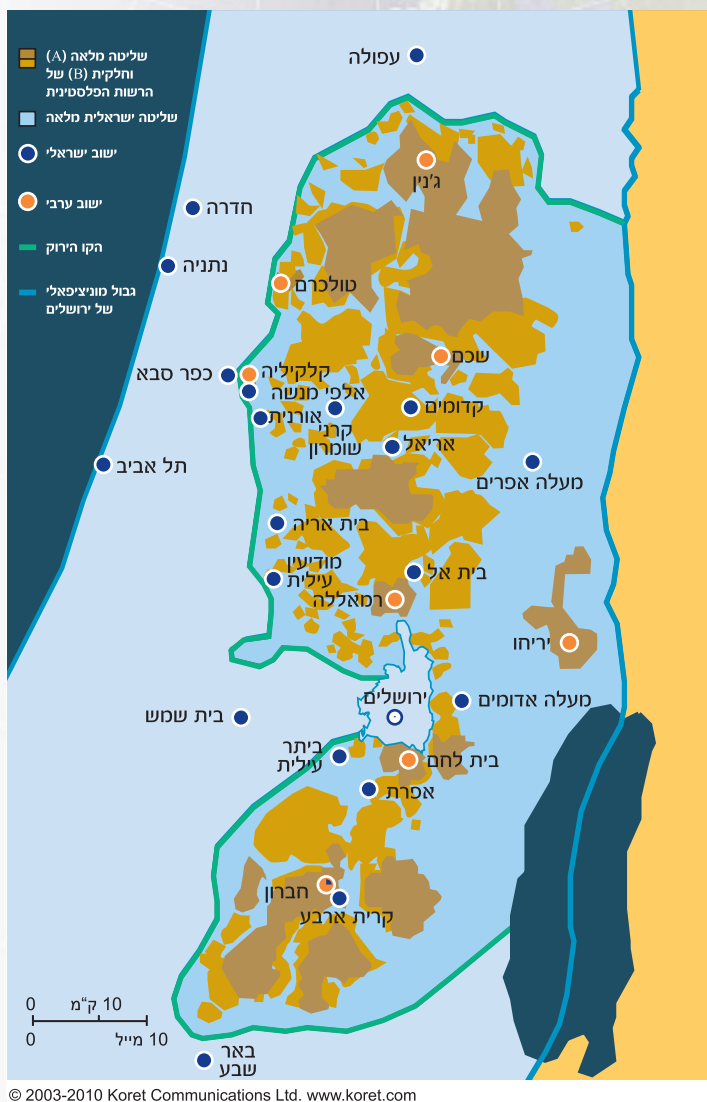
במסגרת הסכמי אוסלו, כ-40% מהשטח עבר לשליטה אזרחית של הרשות הפלסטינית (שטח B). חלק מהשטח עבר לאחריות ביטחונית של הרשות הפלסטינית (שטח A). למעלה מ-95% מהאוכלוסייה הערבית חיים באזורים תחת שליטה אזרחית או בטחונית של הרשות הפלסטינית (שטחי A, B). כל תושבי יהודה ושומרון הערבים מצביעים לרשות, בוחרים את נציגייהם, משלמים מיסים לרשות ומנהלים מערכות חינוך, משפט, רפואה וכלכלה עצמאיות. לסיכום: אין כיבוש. ישראל שולטת בישראלים, הערבים שולטים בעצמם.



# מפה מס' 11

## הסכמי אוסלו:

### ישראל כבר לא שולטת על ערביי יהודה ושומרון.





# מפה מס' 12

## יהודה ושומרון - חצי ממקורות המים הטבעיים של מדינת ישראל.

הגשמים שיורדים על רכסי יהודה ושומרון, מחלחלים ברובם בשטח ההררי ונאגרים במאגר מי תהום גדול שנמצא תחת הרי יהודה ושומרון, השפלה ומישור החוף.

50% ממקורות המים הטבעיים של מדינת ישראל באים מאקוויפר ההר (על שלושת אגניו).

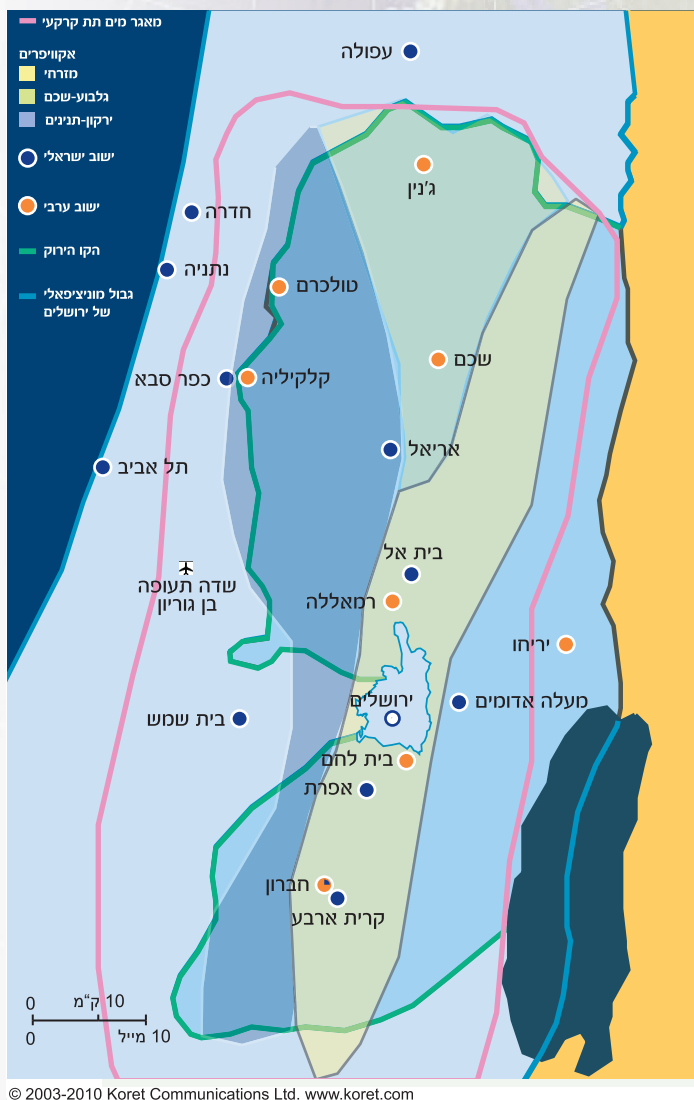
השליטה על יהודה ושומרון מאפשרת שמירה על מקורות המים והשאיבה ומניעת זיהום האקוויפר.

צריכת המים של ערביי יהודה ושומרון גדלה מאוד במרוצת 40 השנים האחרונות, וכיום היא כמעט זהה לצריכה לנפש של אזרחי ישראל.

מדינת ישראל חיברה לרשת המים של ישראל מעל 90% מהישובים הערביים ביהודה ושומרון.

כ 95% מהשפכים של האוכלוסיה הישראלית במרחב מטופלים כראוי ע"פ קריטריונים מחמירים, אולם רק 30% מהשפכים של האוכלוסיה הפלסטינית מטופלים כראוי.

# מפה מס' 12 יהודה ושומרון - חצי ממקורות המים הטבעיים של מדינת ישראל.



# מפה מס' 13

## ירושלים - בירתה הנצחית של ישראל

ירושלים הינה בירת העם היהודי מעל 3,000 שנה. ירושלים מוזכרת מעל 600 פעם בתנ"ך אך לא מוזכרת אפילו פעם אחת בקוראן. החל משנת 1864 היהודים הם הרוב המוחלט בירושלים. 1967 - מדינת ישראל הרחיבה את גבולות ירושלים, כולל ירושלים המזרחית שהייתה תחת שלטון ירדני. מדינת ישראל בנתה את רוב השכונות במזרח ירושלים, כולל: רמות, רמת אשכול, גילה, פסגת זאב, הר חומה, ארמון הנציב, הגבעה הצרפתית ועוד, הקימה מחדש את הרובע היהודי בעיר העתיקה ואף החזירה למקומם את האוניברסיטה העברית ובית החולים הדסה בהר הצופים. בשנת 2008 ירושלים מונה 510,000 יהודים. (317,000 בשכונות המערביות ו- 193,000 בשכונות המזרחיות). במזרח ירושלים חיים 264,000 ערבים.

# מפה מס' 13

## ירושלים - בירתה הנצחית של ישראל







**להזמנות:**

info1@myesha.org.il 02-6211999 מנהלת ההסברה:

© 2003-2010 Koret Communications Ltd. www.koret.com