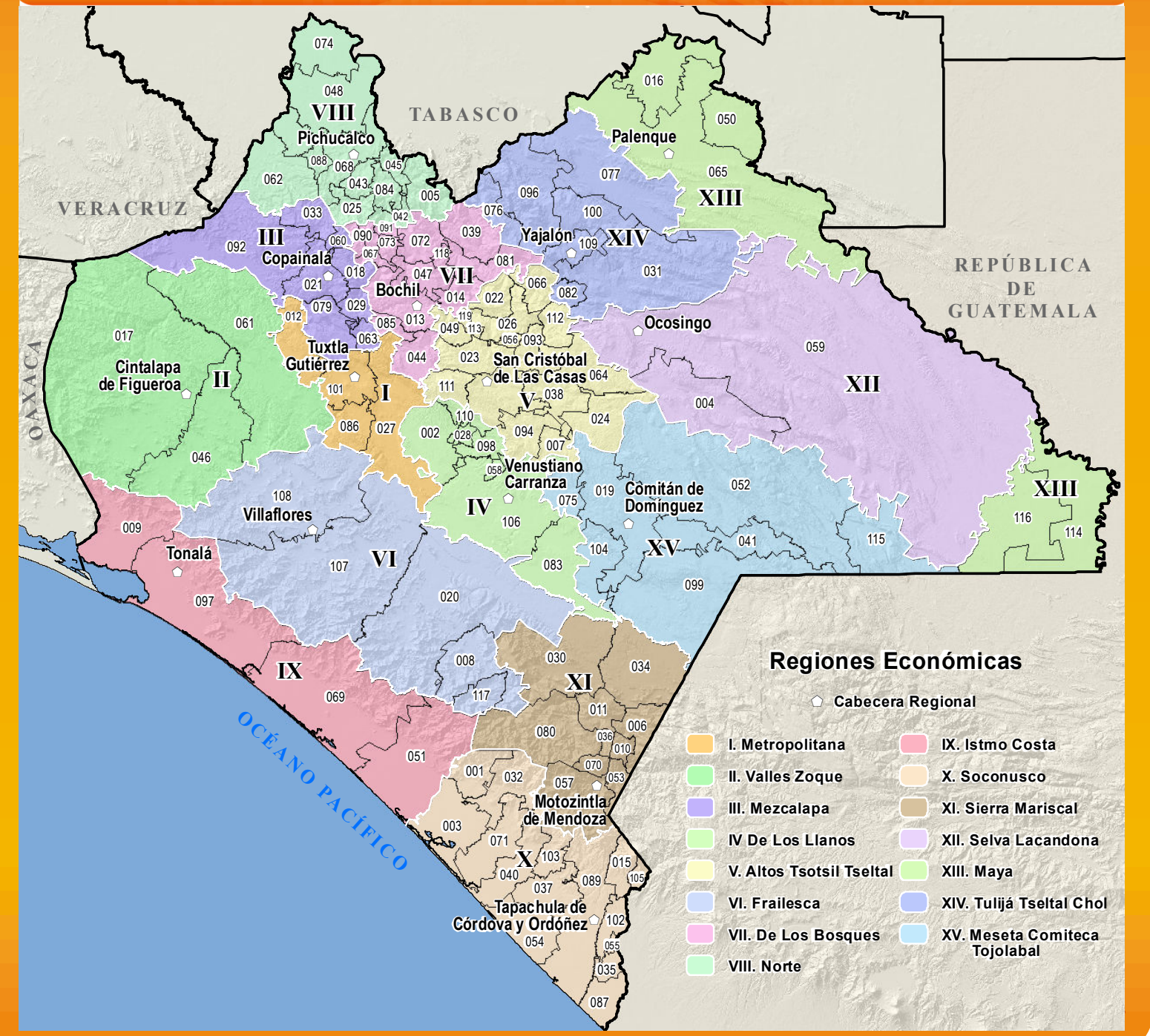


REGIONES ECONÓMICAS



MUNICIPIOS Y CABECERAS

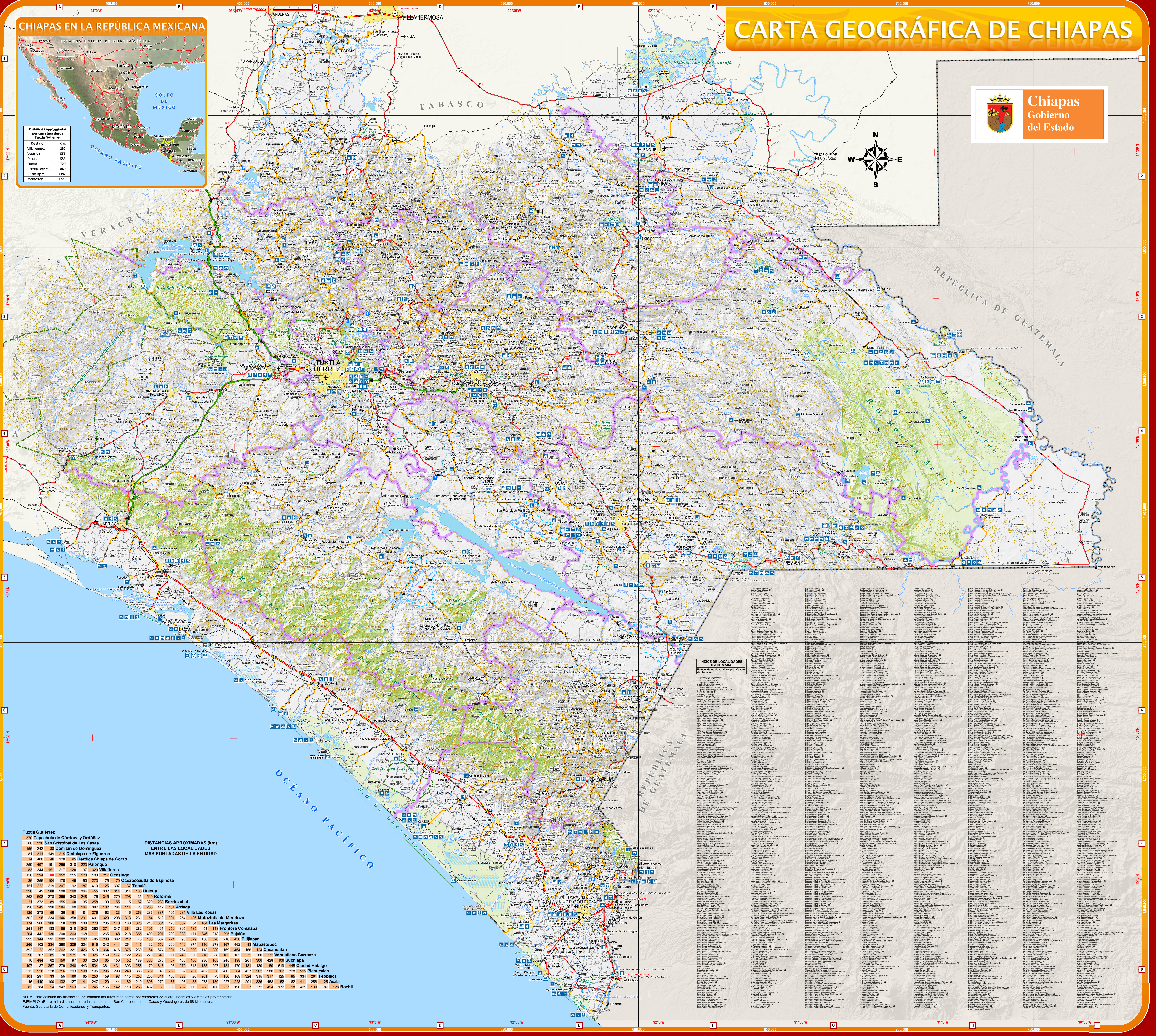
Table with columns for Region, Estado, Municipio, Cabecera Municipal, and Población. Lists all municipalities and their capitals in Chiapas.

CONTEXTO ESTATAL

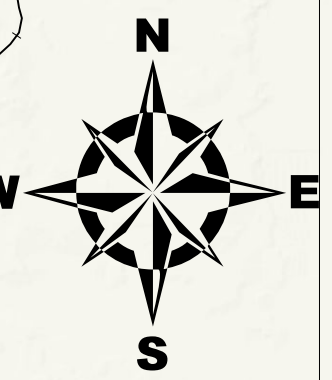
Ubicación Geográfica y Extensión Territorial. Descripción de la geografía y extensión de Chiapas.
Integración Territorial. Información sobre la integración territorial del estado.
Contexto Demográfico. Datos sobre la población y características demográficas.

SIMBOLOGÍA

Legend section containing symbols for natural features (rivers, forests), cultural aspects (populations, infrastructure), and cartographic parameters (scale, projection).



CARTA GEOGRÁFICA DE CHIAPAS



Distancias aproximadas por carreteras de Tuxtla Gutiérrez. Table listing distances to major cities like Villahermosa, Veracruz, etc.

Índice de Localidades de Chiapas. Detailed list of municipalities and their populations.

Distancias Aproximadas (km) entre las localidades más pobladas. Table showing distances between major cities like Tuxtla Gutiérrez, San Cristóbal de las Casas, etc.

NOTA: Para calcular las distancias, se tomaron las rutas más cortas por carreteras de cuota, federales y carreteras pavimentadas.
EJEMPLO: En rojo la distancia entre las ciudades de San Cristóbal de las Casas y Ocosingo es de 88 kilómetros.
Fuente: Secretaría de Comunicaciones y Transportes.