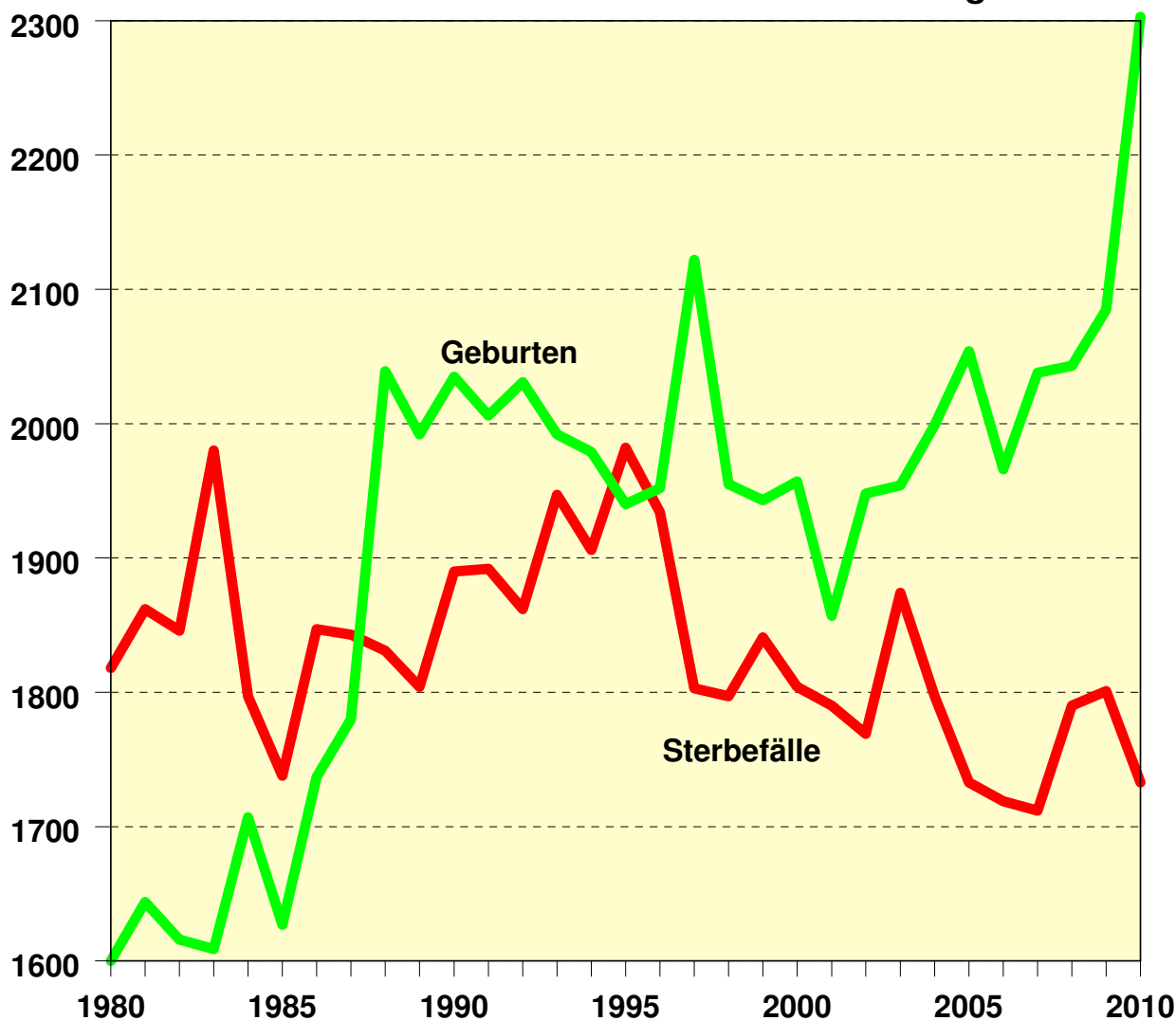


Beiträge zur Statistik

Statistisches Jahrbuch 2011

Geburten und Sterbefälle seit 1980 in Freiburg



Quelle: Auswertung des Einwohnermelderegisters

**Statistisches Jahrbuch
2011**



Hinweise zum Tabellenteil

Bestandszahlen (*) beziehen sich, sofern nicht anders vermerkt, auf das Ende der jeweiligen Berichtszeit.

Etwaige Abweichungen bei Summen beruhen auf Rundungen.

In %-Tabellen sind rundungsbedingte Abweichungen von der 100 % - Summe möglich.

In einem Tabellenfach bedeutet:

kein Eintrag oder ein Strich (-), dass keine Daten vorliegen oder eine Angabe nicht in Betracht kommt,

ein Punkt (·), dass Daten nicht mehr erhoben werden bzw. noch nicht vorliegen oder die Zahl kleiner als 4 ist und somit Datenschutzbestimmungen verletzt werden können,

ein Doppelpunkt (:), dass eine früher veröffentlichte Zahl geändert wurde.

Reihe: Beiträge zur Statistik der Stadt Freiburg im Breisgau
ISSN 1866-6485

Herausgeber: Stadt Freiburg im Breisgau
Amt für Bürgerservice und Informationsverarbeitung
79095 Freiburg

Hausanschrift: Fahnenbergplatz 4, 79098 Freiburg

Bestellungen: Telefax: (0761) 201-5598
E-mail: statistik@stadt.freiburg.de

Statistische Informationen auch:
Internet: <http://www.freiburg.de/statistik>

Gebühr für dieses Heft: € 10,-- (ohne Versandkosten)

Copyright beim Herausgeber

Freiburg Jahr 2011

Alle Rechte vorbehalten. Es ist insbesondere nicht gestattet, ohne ausdrückliche Genehmigung des Herausgebers diese Veröffentlichung oder Teile daraus für gewerbliche Zwecke zu übersetzen, zu vervielfältigen, auf Mikrofilm/Mikrofiche zu verfilmen oder in elektronische Systeme einzuspeichern.

Vorwort



Wie viele Menschen leben in Freiburg?
Wie hoch ist der Anteil der Jüngeren und der Älteren?
Wie gestaltet sich das Wohnen und Arbeiten in unserer Stadt?
Welche Bildungsangebote, welche Freizeitangebote gibt es?
Was steckt eigentlich hinter dem Begriff „Demografischer Wandel“?
Wie wirken sich Veränderungen auf unsere ganz persönliche Zukunft aus?

All diese Fragen können mit dem neuen Jahrbuch 2011 des Amts für Bürgerservice und Informationsverarbeitung beantwortet werden. Es ist ein wichtiges Nachschlagewerk für alle, die an Zahlen und Fakten über Freiburg interessiert sind.

Die statistischen Daten lassen eine zukunftsfähige Entwicklung erkennen. Der Blick in die Vergangenheit verdeutlicht dynamisches Bevölkerungswachstum, wirtschaftliche Stärke, Bildungschancen. Die Kommunalstatistik erhebt und erschließt Datenbestände und macht sie der Politik und der Fachplanung zugänglich. So kann den Herausforderungen in Bereichen der Infrastruktur, der Wohnraumversorgung und des Arbeitsmarktes begegnet werden. Diese Veröffentlichung bietet Informationen in 16 verschiedenen Themenbereichen.

Alle Inhalte des Jahrbuchs können ebenfalls über das Statistische Informationssystem FR.ITZ unter www.freiburg.de/statistik abgerufen werden. Dort sind auch weitere Themen in ausführlicher kleinräumiger Gebietsgliederung einsehbar.

Ein besonderer Dank gilt all jenen Personen, Behörden, Institutionen und Gesellschaften, die durch ihre tatkräftige Unterstützung und Mitarbeit zum Gelingen dieser Publikation beigetragen haben.

A handwritten signature in black ink, which appears to read 'Otto Neideck'. The signature is fluid and cursive.

Otto Neideck
Erster Bürgermeister

INHALT

| | Seite |
|---|-------|
| Kurzer Rückblick von R. Lehert | 1* |
| | |
| 1 Gemarkung | 1 |
| 2 Meteorologische Angaben | 7 |
| 3 Bevölkerung | 13 |
| 4 Wirtschaft | 69 |
| 5 Verkehr | 107 |
| 6 Bau- und Wohnungswesen | 137 |
| 7 Soziales | 157 |
| 8 Gesundheitswesen | 169 |
| 9 Kultur, Bildung und Sport | 175 |
| 10 Recht und öffentliche Sicherheit | 189 |
| 11 Versorgung | 195 |
| 12 Umwelt | 199 |
| 13 Öffentliche Finanzen | 205 |
| 14 Lebenshaltung | 213 |
| 15 Wahlen | 217 |
| 16 Freiburg im Vergleich zu den Stadtkreisen, ausgewählten Landkreisen und Baden-Württemberg | 239 |
| | |
| Alphabetisches Stichwortverzeichnis | 267 |
| | |
| Anhang: | 275 |
| Veränderungen in der Untergliederung nach Statistischen Bezirken | |
| Gliederung des Stadtgebietes (Plan mit statistischen Grenzen) | |

Das Jahr im Rückblick

von R. Lehert

Freiburg hat eine hohe Lebensqualität, zu dieser Einschätzung kommen die Freiburgerinnen und Freiburger, die sich im Rahmen der repräsentativen Bürgerumfrage geäußert haben. Neben den vielfältigen Auswertungen dieser Umfrage, in einer eigenen Publikation veröffentlicht, ist dieses Jahrbuch eine wichtige Quelle für eine objektive Beurteilung der Lebensverhältnisse in unserer Stadt. Dieser Datenreport gibt Antworten auf viele Fragestellungen wie z.B. zur Demografie, Wohnsituation, Verkehr, Bildungsmöglichkeiten, Arbeitsmarkt etc. Ebenso ist es aufschlussreich, anhand der Grunddaten sowie deren Veränderungen die Entwicklung der Stadt nachzuvollziehen.

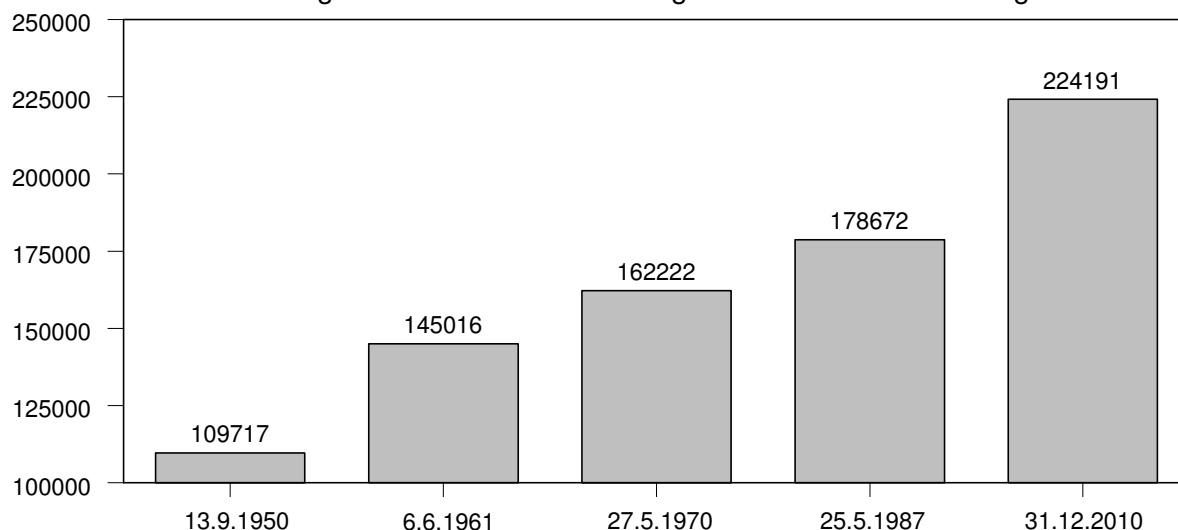
Die Zahlen und Daten, insbesondere der Vergleich mit den übrigen Stadtkreisen des Landes, bestätigen in vielen Einzelauswertungen die Trends, die in den letzten Jahren bereits deutlich geworden sind: Der Stadtkreis Freiburg rangiert im Wachstum an Einwohner/innen, an Arbeitsplätzen und in der wirtschaftlichen Entwicklung in der Spitzengruppe des Landes Baden-Württemberg. Die positive Geburtenrate und die hohe Zuwanderung bietet auch weiterhin gute Chancen für eine nachhaltige, erfreuliche demografische und soziale Entwicklung.

Der Stand und die Zusammensetzung der Bevölkerung nach Alter, Geschlecht, ausgewählten Staatsangehörigkeiten, Familienstand etc. wird zum einen als regelmäßige statistische Fortschreibung auf der Basis der Volkszählung 1987 ermittelt, zum anderen werden Einwohnerdaten aus dem Melderegister gewonnen.

Bevölkerung

Niemals zuvor hatte Freiburg mehr Einwohnerinnen und Einwohner. Nach der vom Statistischen Landesamt Baden-Württemberg zuletzt veröffentlichten amtlichen Einwohnerzahl lebten in unserer Stadt am 31.12.2010 insgesamt 224 191 Personen. Somit hat sich die Einwohnerzahl Freiburgs wie schon seit Jahren erneut erhöht, innerhalb eines Jahres um 2 267 Personen. Die Zahl der Frauen lag bei 117 094, die der Männer bei 107 097. Insgesamt waren 192 224 Einwohner/innen mit deutscher Staatsangehörigkeit gemeldet, 31 967 hatten eine ausländische Staatsangehörigkeit.

Entwicklung der amtlichen Bevölkerungszahl seit 1950 in Freiburg

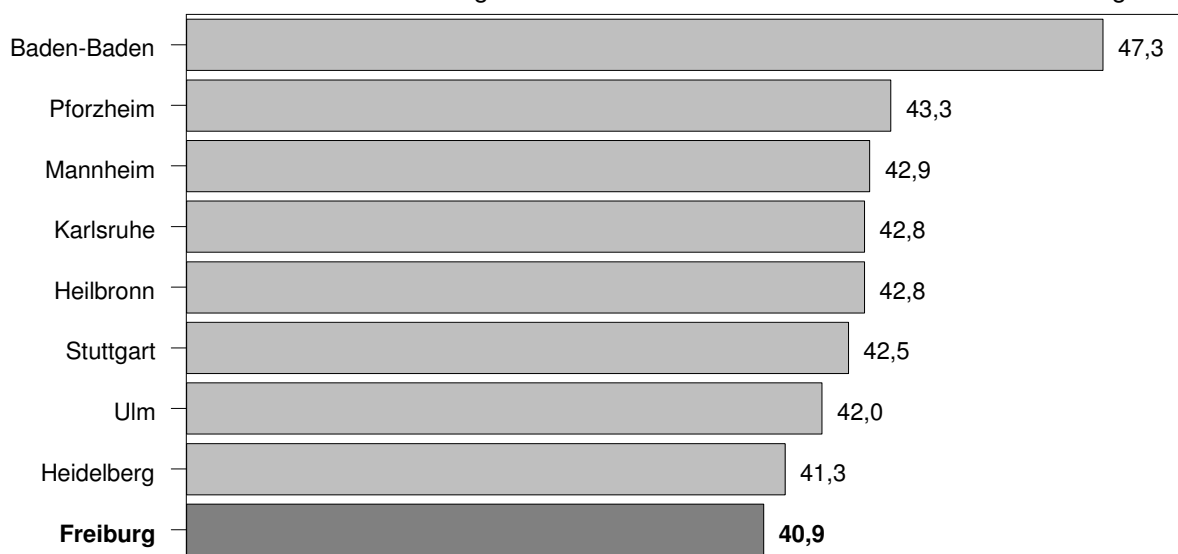


Quelle: 1950 bis 1987 Volkszählungsergebnisse,
31.12.2010 Fortschreibung des Statistischen
Landesamtes Baden-Württemberg

Amt für Bürgerservice und Informationsverarbeitung, Freiburg

Vergleicht man das Durchschnittsalter der Freiburger Bevölkerung mit dem der anderen Stadtkreise Baden-Württembergs, so zeigt sich, dass die hiesige Bevölkerung die jüngste ist. Nach Auswertung des Statistischen Landesamtes lag das Durchschnittsalter in unserer Stadt bei 40,9, in Baden-Baden bei 47,3. Zurückzuführen ist dies zum einen auf den Status Freiburgs als Studentenstadt. So studieren in Freiburg rund ein Zehntel der Bevölkerung, d.h. es findet ein regelmäßiger und kontinuierlicher Außenzug von jungen Menschen statt. Zum anderen sind mit dem Rieselfeld und dem Vauban zwei neue Stadtbezirke entstanden, die eine hohe Attraktivität für (junge) Familien aufweisen.

Durchschnittsalter der Bevölkerung am 1.1.2010 in den Stadtkreisen Baden-Württembergs



Quelle: Fortschreibung des
Statistischen Landesamtes Baden-Württemberg

Amt für Bürgerservice und Informationsverarbeitung, Freiburg

Freiburg ist die viertgrößte Stadt in Baden-Württemberg und hat im Vergleich mit den anderen baden-württembergischen Stadtkreisen den höchsten Bevölkerungszuwachs zu verzeichnen. Seit der Jahrtausendwende am 1.1.2000 ist die Zahl bis zum 31.12.2010 von Freiburgs Einwohner/innen um 10,7 % gestiegen. Am 1.1.2000 waren 202 455 Personen hier gemeldet, Ende 2010 gab es 21 736 Personen mehr.

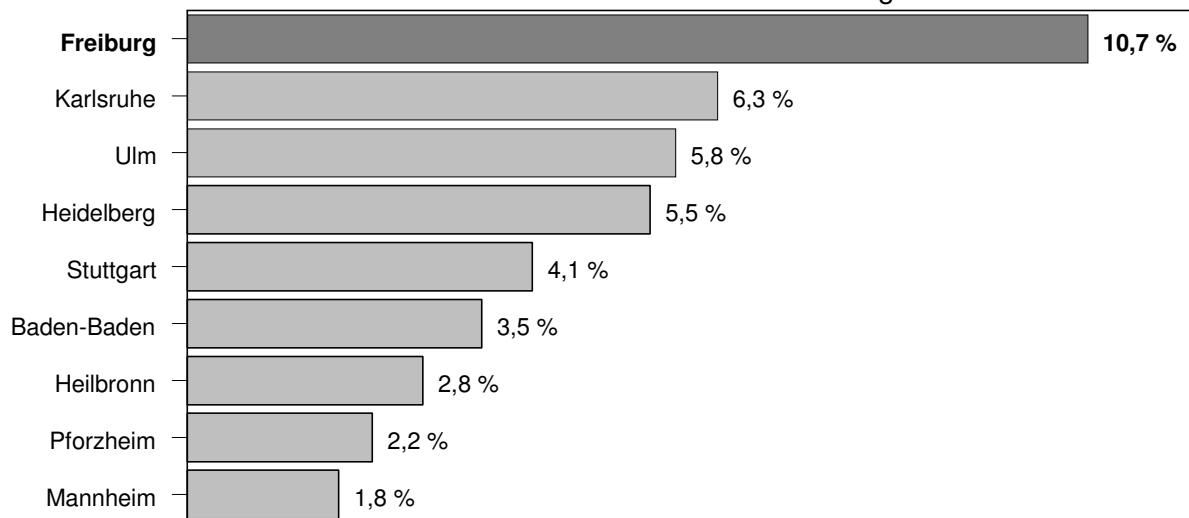
Einwohnerzahlen 1980 bis 2011 in den Stadtkreisen von Baden-Württemberg
(jeweils 1.1. des Jahres)

| | 1980 | 1985 | 1990 | 1995 | 2000 | 2005 | 2011 |
|-----------------|----------------|----------------|----------------|----------------|----------------|----------------|----------------|
| Stuttgart | 581 989 | 561 567 | 570 699 | 588 482 | 582 443 | 590 657 | 606 588 |
| Mannheim | 303 247 | 295 178 | 305 974 | 316 223 | 307 730 | 307 499 | 313 174 |
| Karlsruhe | 271 417 | 269 638 | 270 659 | 277 011 | 277 204 | 284 163 | 294 761 |
| Freiburg | 174 121 | 181 304 | 187 767 | 198 496 | 202 455 | 213 998 | 224 191 |
| Heidelberg | 128 773 | 133 693 | 134 496 | 138 964 | 139 672 | 143 123 | 147 312 |
| Heilbronn | 111 426 | 110 666 | 113 955 | 122 253 | 119 526 | 121 320 | 122 879 |
| Ulm | 99 560 | 98 604 | 108 930 | 115 123 | 116 103 | 120 107 | 122 801 |
| Pforzheim | 106 677 | 104 023 | 110 865 | 117 960 | 117 227 | 118 847 | 119 781 |
| Baden-Baden | 49 399 | 46 622 | 51 085 | 52 570 | 52 627 | 54 301 | 54 445 |

Quelle: Statistisches Landesamt Baden-Württemberg - Landesinformationssystem (LIS)

Außer Freiburg ist auch Karlsruhe mit einer Bevölkerungszunahme von 6,3 % überdurchschnittlich gewachsen. Beide Städte sind überwiegend dienstleistungsorientiert beziehungsweise zeichnen sich durch einen hohen Anteil an Studierenden aus. Das mittlerweile sehr breite differenzierte Wohnungsangebot in unserer Stadt sowie die vielversprechenden Impulse in der Wirtschaft und auf dem Arbeitsmarkt begünstigten das Bevölkerungswachstum Freiburgs. Die geringste Zunahme der Einwohnerzahl innerhalb dieses Zeitraums hat Mannheim (1,8 %), gefolgt von Pforzheim (2,2 %)

Prozentuale Veränderung der Einwohnerzahlen zwischen 1.1.2000 und 31.12.2010
in den Stadtkreisen von Baden-Württemberg

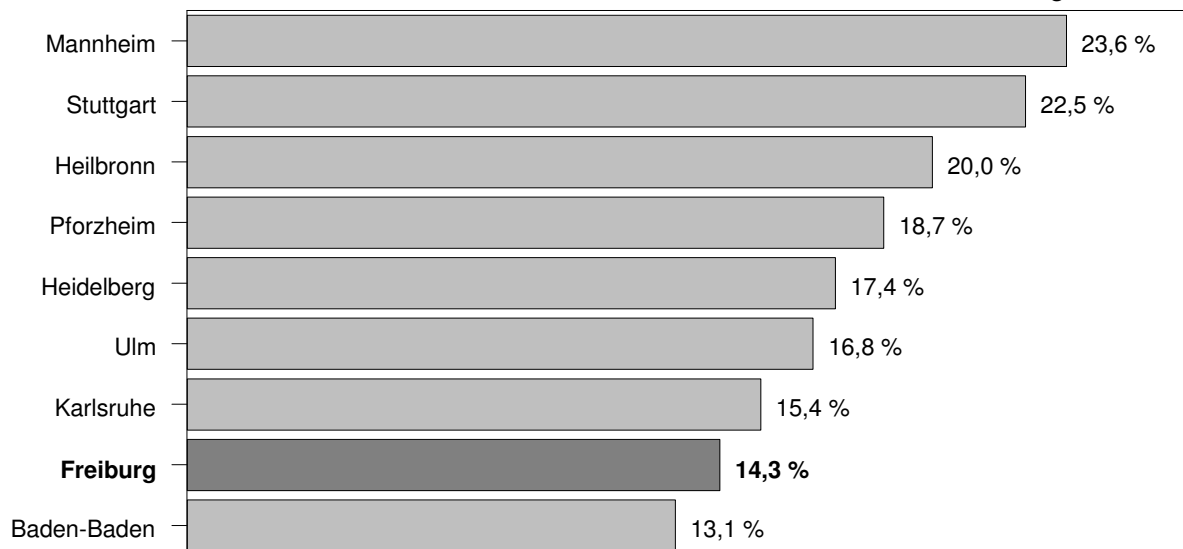


Quelle: Statistisches Landesamt Baden-Württemberg,
Landesinformationssystem (LIS)

Amt für Bürgerservice und Informationsverarbeitung, Freiburg

Der Anteil der ausländischen Staatsangehörigen an Freiburgs Bevölkerung betrug Ende des letzten Jahres 14,3 %. Im Vergleich zu den anderen Stadtkreisen in unserem Land hat Freiburg zusammen mit Baden-Baden die geringste Ausländerquote. Deutlich höher liegt der Anteil der Ausländer an der Gesamtbevölkerung in Mannheim (23,6 %) und in Stuttgart (22,5 %).

Ausländeranteil am 31.12.2010 in den Stadtkreisen Baden-Württembergs



Quelle: Statistisches Landesamt Baden-Württemberg,
Landesinformationssystem (LIS)

Amt für Bürgerservice und Informationsverarbeitung, Freiburg

Es gibt mehrere Einwohnerzahlen für die Stadt Freiburg. Bei den bisher kommentierten handelt es sich um die amtlichen Bevölkerungszahlen des Statistischen Landesamtes Baden-Württemberg. Hier wird das Ergebnis der Volkszählung vom 25. Mai 1987 jährlich fortgeschrieben. Dabei werden jeweils die Personen am Ort der Hauptwohnung ermittelt.

Diese Zahlen unterscheiden sich von den Auswertungen des städtischen Einwohnermelderegisters, das ständig alle melderechtlichen Vorgänge in der Stadt Freiburg aktualisiert. Hier gibt es flexiblere Auswertungsmöglichkeiten, da das Melderegister ein deutlich breiteres Datenspektrum umfasst. Sie werden bei allen Statistiken verwendet, die mit den eingeschränkten Unterscheidungsmerkmalen der Bevölkerungsfortschreibung nicht möglich wären. Die jährlichen Bestandsauswertungen des amtseigenen Melderegisters erlauben es, die Struktur der Bevölkerung nach Alter, Geschlecht und Staatsangehörigkeit in Freiburg insgesamt sowie in den einzelnen Stadtbezirken, bis hin zur Adresse, kleinräumig festzustellen.

Nach diesen Auswertungen zählten am 1. Januar 2011 insgesamt 213 922 Personen zur wohnberechtigten Bevölkerung. Diese umfasst alle Freiburger und Freiburgerinnen, die in der Stadt mit Haupt- oder Nebenwohnung angemeldet sind. Hiervon waren 205 430 Personen mit alleiniger oder Hauptwohnung gemeldet, 8 492 mit Nebenwohnung.

Die Altersstruktur der Wohnbevölkerung Freiburgs

Die Herausforderung, die sich besonders aus den Verschiebungen der Altersstruktur für unsere Gesellschaft ergeben, berühren alle Lebensbereiche: von der Kinderbetreuung und dem Bildungsbereich über die Nachfrage nach Arbeitsplätzen bis hin zu Fragen der sozialen, gesundheitlichen und materiellen Sicherung im Alter. Die Besetzungstärke der einzelnen Altersjahrgänge stellt eine bedeutende Herausforderung an Gesellschaft und Politik dar. Ein weiterer wichtiger Aspekt ist die Veränderung der Wohnraumnachfrage mit den entsprechenden Reaktionen des Wohnungsmarktes.

Im Laufe des Zeitraums zwischen dem 1.1.1980 und dem 31.12.2010 haben gravierende Verschiebungen in der Altersstruktur der Bevölkerung stattgefunden. Eine große Veränderung hat die Altersgruppe der Kinder im Säuglings- und Kindergartenalter unter sechs Jahren erfahren. Ihre Zahl hat in dieser Zeit um 43,6 % zugenommen. Die größten Zuwächse gab es zwischen 1980 und 1990. Die Zahl der unter 6-Jährigen stieg um 2 275, unter anderem auch durch mehr Geburten (1980 = 1600, 1990 = 2035 Geburten).

Im darauffolgenden Jahrzehnt ist die absolute Zahl der Kleinkinder ebenfalls angestiegen (um 508), der Anteil an der Gesamtbevölkerung blieb jedoch bei 5,9 Prozentpunkten. Zwischen 2000 und 2011 wuchs zwar die Zahl der Kinder dieser Altersgruppe um 792, der Anteil an der Gesamtbevölkerung sank jedoch um 0,2 Prozentpunkte, dies aber nur, weil der Anteil anderer Altersgruppen (ab 45 Jahre) stärker gestiegen ist.

Die Altersgruppen und ihre Veränderung 2011 gegenüber 1980 in Freiburg
(Wohnbevölkerung jeweils 1.1. des Jahres)

| Altersgruppen von ... bis unter ... Jahren | Altersgruppen | | | | | | | | | |
|--|---------------|-------|---------|-------|---------|-------|---------|-------|-------------|-------|
| | 1980 | | 1990 | | 2000 | | 2011 | | 1980 - 2011 | |
| | abs. | % | abs. | % | abs. | % | abs. | % | abs. | % |
| unter 6 | 8 207 | 4,7 | 10 482 | 5,9 | 10 990 | 5,9 | 11 782 | 5,7 | 3 575 | +43,6 |
| 6 – 15 | 17 352 | 9,9 | 12 825 | 7,2 | 15 565 | 8,3 | 16 177 | 7,9 | -1 175 | -6,8 |
| 15 – 18 | 7 407 | 4,2 | 4 283 | 2,4 | 5 033 | 2,7 | 5 221 | 2,5 | -2 186 | -29,5 |
| 18 – 45 | 79 651 | 45,7 | 82 853 | 46,5 | 84 169 | 45,1 | 87 903 | 42,8 | 8 252 | +10,4 |
| 45 - 65 | 33 974 | 19,5 | 39 151 | 22,0 | 41 331 | 22,1 | 49 877 | 24,3 | 15 903 | +46,8 |
| 65 u. älter | 27 949 | 16,0 | 28 749 | 16,1 | 29 603 | 15,9 | 34 470 | 16,8 | 6 521 | +23,3 |
| insgesamt | 174 540 | 100,0 | 178 343 | 100,0 | 186 691 | 100,0 | 205 430 | 100,0 | 30 890 | +17,7 |

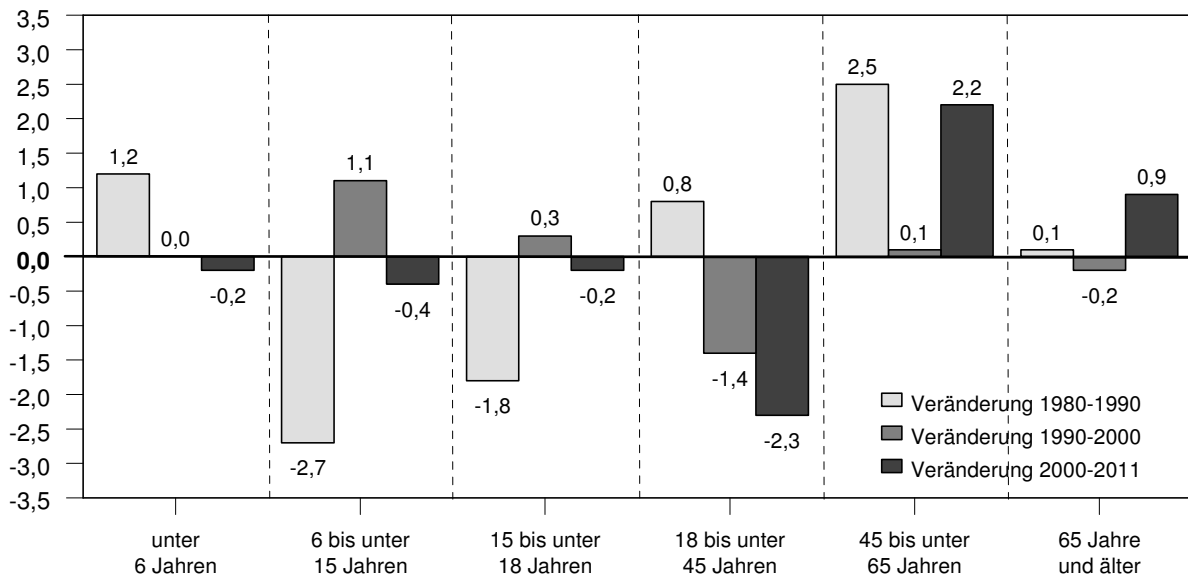
Erheblich reduziert hat sich die Zahl der Kinder und Jugendlichen zwischen sechs und unter 18 Jahren sowie deren Anteil an der Gesamtbevölkerung Freiburgs in der Zeit von 1980 und 2011. Dabei waren die Jahrgänge der Jugendlichen im Alter zwischen 15 und unter 18 Jahren am stärksten betroffen. Am 1.1.2011 waren 5 221 Jugendliche gemeldet, 2 186 weniger als Anfang 1980, was einem Rückgang um 29,5 % entspricht. Ein großer Verlust der gesamten Altersgruppe ist hauptsächlich zwischen 1980 und 1990 aufgetreten (minus 4,5 Prozentpunkte). Seit dem Jahrtausendwechsel stiegen die Zahlen wieder an, seit 2000 um insgesamt 800 Personen. Trotzdem ist der Anteil dieser Altersgruppe an der Gesamtbevölkerung um 0,6 Prozentpunkte gesunken.

Die absolute Zahl der 18 bis unter 45-Jährigen ist innerhalb der letzten 31 Jahre zwar gestiegen, deren prozentualer Anteil an Freiburgs Bevölkerung jedoch nicht. Der Anteil sank um 2,9 Prozentpunkte.

Die größte positive Veränderung gab es für die Altersgruppe der Personen zwischen 45 und 64 Jahren. Seit 1980 hat sie stetige Zuwächse erfahren. Die absolute Zahl ist um 15 903 gestiegen, das sind 46,8 %. Der Anteil diese Altersgruppe an der Gesamtbevölkerung erhöhte sich um 4,8 Prozentpunkte.

Der Bevölkerungsanteil der Senior/innen an der Gesamtbevölkerung war keinen wesentlichen Veränderungen unterworfen, die Zunahme lag lediglich bei 0,8 % und liegt jetzt bei 16,8 %. Seit 1980 ist somit die Zahl der über 65-Jährigen um 6 521 auf 34 470 Personen angewachsen.

Veränderung der Altersgruppen zwischen 1980 und 2011 in Freiburg (in %-Punkten)



Quelle: Auswertung des Einwohnermelderegisters

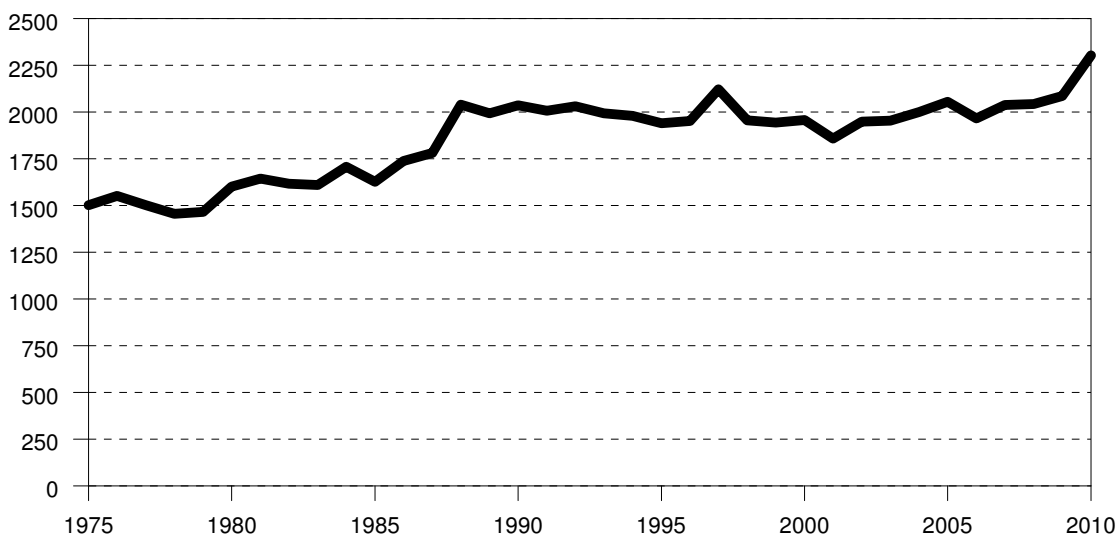
Amt für Bürgerservice und Informationsverarbeitung, Freiburg

Bevölkerungsbilanz

Als natürliche Bevölkerungsbewegung bezeichnet man die Fortentwicklung der Zahl der Lebendgeborenen und der Gestorbenen. Beide Größen verändern zusammen mit den Wanderungsbewegungen (Zu- und Fortzüge) die Anzahl und Struktur der Bevölkerung.

Im Jahr 2010 wurden in Freiburg 2 303 Kinder geboren. Die Zahl der Sterbefälle lag bei 1 733. Die Bilanz dieser natürlichen Bevölkerungsbewegungen weist somit einen Geburtenüberschuss von 570 Personen aus.

Lebendgeborene von ortsansässigen Müttern in Freiburg seit 1975

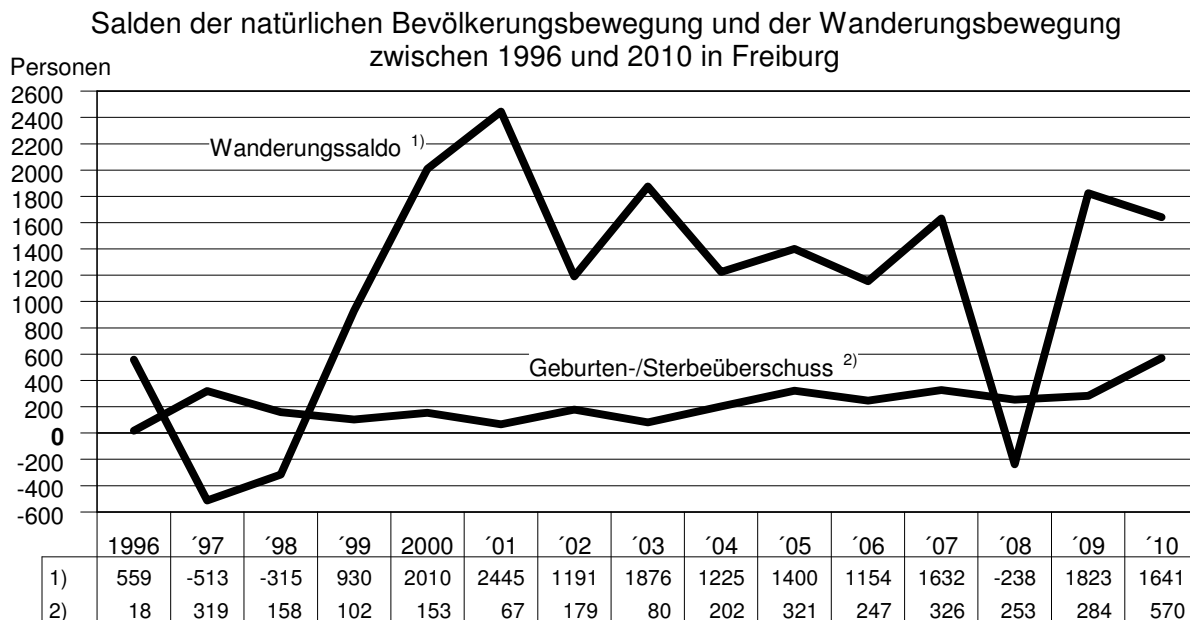


Quelle: Auswertung des Einwohnermelderegisters

Amt für Bürgerservice und Informationsverarbeitung, Freiburg

Überraschend ist nun die Entwicklung innerhalb eines Jahres. Lag die Zahl der Geburten im Jahr 2009 noch bei 2 085, so sind im letzten Jahr 218 Neugeborene mehr von

ortsansässigen Müttern angemeldet worden. Die Zahl von 2 303 Geburten liegt deutlich über den Werten sämtlicher Vorjahre, es ist die höchste seit Beginn der Aufzeichnungen. Durch diese hohe Zunahme hat sich auch die Gesamtzahl der Kleinkinder in Freiburg verändert. Nach Auswertung des Einwohnermelderegisters zum 1.1.2011 (Wohnbevölkerung) gab es einen Anstieg der Altersgruppe von Kindern unter sechs Jahren von 250.



Quelle: Auswertung des Einwohnermelderegisters

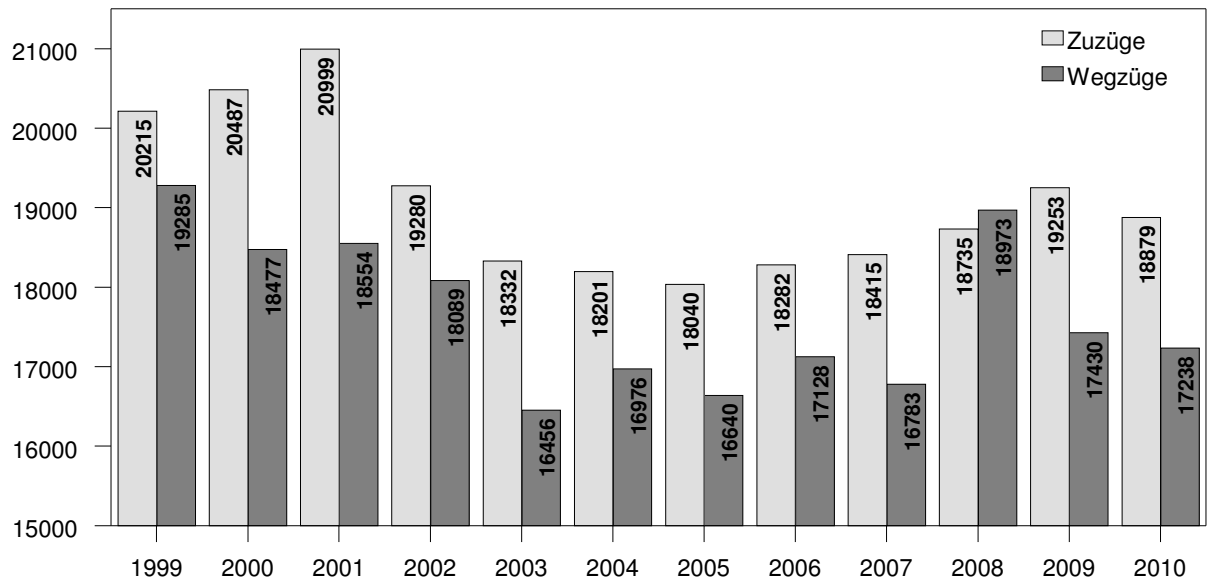
Amt für Bürgerservice und Informationsverarbeitung, Freiburg

Wie die Grafik zeigt, ist der Geburtenüberschuss im Beobachtungszeitraum bis Ende 2009 relativ stabil geblieben, während er im letzten Jahr stark angestiegen ist. Zum einen liegt dies an der hohen Geburtenzahl, zum anderen am Rückgang der Sterbefälle binnen Jahresfrist um 68. Die starke Bevölkerungszunahme, die in Freiburg seit dem Ende der 90er Jahren zu verzeichnen ist, liegt größtenteils an den Wanderungsbewegungen. Geburten und Sterbefälle hatten bisher nur eine untergeordnete Rolle gespielt. Dies hat sich 2010 gewandelt: Ein Viertel der positiven Bilanz ist auf den Geburtenüberschuss zurückzuführen.

Der Wanderungssaldo ist wesentlich größeren Schwankungen unterworfen. Ab dem Jahr 1999 konnten ausschließlich Wanderungsgewinne festgestellt werden, bis es im Jahr 2008 zu einem deutlichen Einbruch kam¹. Innerhalb dieses Jahres wurde aufgrund von einmaligen Registerbereinigungen ein Wanderungsverlust von insgesamt 238 Personen registriert. Nun zeigt sich, dass sich die Entwicklung der letzten Jahre wieder fortsetzt. Im Jahr 2010 liegt die Zahl der Zuzüge wieder über der Zahl der Wegzüge, es gibt einen Wanderungsüberschuss von 1 641. Der Saldo ist sowohl bei den Deutschen als auch bei den Ausländer/innen positiv.

¹ Hierbei handelt es sich zum Teil aber nicht um „echte“ Wegzüge, sondern um eine Bereinigung des Melderegisters, die im Zuge der Vergabe der bundesweit einheitlichen Steueridentitätsnummer durchgeführt wurde. Dabei wurde ein bundesweiter Melderegisterabgleich vorgenommen und Doppelmeldungen bereinigt. Diese Registerbereinigungen überlagern die tatsächlichen Wanderungsbewegungen, die im selben Zeitraum in Freiburg stattgefunden haben, so dass die Zahlen des Jahres 2008 nur bedingt mit den Vorjahren zu vergleichen sind.

Zuzüge nach und Wegzüge von Freiburg (Wohnbevölkerung) seit 1999



Quelle: Auswertung des Einwohnermelderegisters

Amt für Bürgerservice und Informationsverarbeitung, Freiburg

Zu- und Wegzüge von Deutschen und Ausländern/innen nach und von Freiburg seit 2001

| | 2001 | 2002 | 2003 | 2004 | 2005 | 2006 | 2007 | 2008 | 2009 | 2010 |
|------------------------|--------|--------|--------|--------|--------|--------|--------|--------|--------|--------|
| Deutsche | | | | | | | | | | |
| Zuzüge | 13 057 | 12 269 | 12 200 | 12 361 | 12 300 | 12 760 | 12 830 | 13 120 | 13 519 | 12 807 |
| Wegzüge | 11 575 | 11 592 | 11 340 | 11 652 | 11 954 | 12 112 | 11 989 | 12 946 | 12 532 | 12 208 |
| Saldo | 1 482 | 677 | 860 | 709 | 346 | 648 | 841 | 174 | 987 | 599 |
| Ausländer/innen | | | | | | | | | | |
| Zuzüge | 7 942 | 7 011 | 6 132 | 5 840 | 5 740 | 5 522 | 5 585 | 5 615 | 5 734 | 6072 |
| Wegzüge | 6 979 | 6 497 | 5 116 | 5 324 | 4 686 | 5 016 | 4 794 | 6 027 | 4 898 | 5030 |
| Saldo | 963 | 514 | 1 016 | 516 | 1 054 | 506 | 791 | -412 | 836 | 1 042 |

Quelle: Auswertung des Einwohnermelderegisters

Die Zunahme der Einwohnerzahl beruhte auch im Jahr 2010 vor allem auf der Tatsache, dass mehr Menschen nach Freiburg zuwanderten, als von Freiburg wegzogen. Dabei spielte die Zuwanderung von Ausländer/innen die bedeutendere Rolle als die Zuwanderung von Deutschen. Da langfristig betrachtet die Zahl der ausländischen Mitbürger/innen kontinuierlich steigt und die der Deutschen in Freiburg mehr oder weniger konstant bleibt, wird der Ausländeranteil an der Wohnbevölkerung von Jahr zu Jahr größer.

Deutsche und ausländische Wohnbevölkerung in Freiburg seit 1990 (jew.1.1.)

| Jahr | Deutsche | Ausländer/innen | Ausländeranteil in % |
|------|----------|-----------------|----------------------|
| 1990 | 163 036 | 15 307 | 8,6 |
| 1995 | 164 029 | 20 984 | 11,3 |
| 2000 | 164 105 | 22 586 | 12,1 |
| 2005 | 171 247 | 24 758 | 12,6 |
| 2010 | 177 082 | 26 158 | 12,9 |
| 2011 | 178 493 | 26 937 | 13,1 |

Quelle: Auswertung des Einwohnermelderegisters

Durch die EU-Erweiterung zum 1.1.2007 auf 27 Mitgliedsstaaten (Aufnahme von Bulgarien und Rumänien in die Europäische Union) leben inzwischen 10 060 Personen in unserer Stadt mit einer ausländischen EU-Staatsangehörigkeit. Von diesen stellen die italienischen Staatsangehörigen die stärkste ausländische Bevölkerungsgruppe mit 2 784 Personen, ebenso rangieren sie schon seit Jahren an erster Stelle aller Nationalitäten in Freiburg. Die aus dem Nachbarland Frankreich stammenden 1 407 Personen belegen den zweiten Platz der Rangliste. Auf den Plätzen drei und vier liegen Rumänien (902) und Polen (872).

EU-Nationalitätengruppen in Freiburg am 1.1.2011²

| Rang | Land | | Rang | Land | |
|------|----------------|-------|------|------------|-----|
| 1 | Italien | 2 784 | 14 | Tschechien | 114 |
| 2 | Frankreich | 1 407 | 15 | Schweden | 100 |
| 3 | Rumänien | 902 | 16 | Lettland | 87 |
| 4 | Polen | 872 | 17 | Slowakei | 68 |
| 5 | Portugal | 607 | 18 | Slowenien | 67 |
| 6 | Spanien | 585 | 19 | Finnland | 65 |
| 7 | Österreich | 444 | 20 | Belgien | 60 |
| 8 | Bulgarien | 422 | 21 | Irland | 58 |
| 9 | Großbritannien | 356 | 22 | Dänemark | 53 |
| 10 | Griechenland | 324 | 23 | Litauen | 53 |
| 11 | Luxemburg | 222 | 24 | Estland | 30 |
| 12 | Ungarn | 184 | 25 | Zypern | 19 |
| 13 | Niederlande | 169 | 26 | Malta | 0 |

² Außerdem sind noch 8 Personen mit einem Pass der ehemaligen Tschechoslowakei in Freiburg wohnhaft, die weder der neuen Tschechischen Republik noch der Slowakei zugeordnet werden können.

Arbeitsmarkt

Die kräftige konjunkturelle Erholung der baden-württembergischen Wirtschaft im vergangenen Jahr sorgte dafür, dass die Arbeitsmarktbilanz bereits ein Jahr nach der schweren Wirtschaftskrise wieder positiv ausfiel. Die Zahl der Erwerbstätigen in Baden-Württemberg stieg im Jahr 2010 gegenüber dem Vorjahr um fast 23 000. Auch für Freiburg hat die Bundesagentur für Arbeit einen weiteren Höchststand gemeldet. Es gab insgesamt 103 546 sozialversicherungspflichtig Beschäftigte am Arbeitsort Freiburg (Zunahme um 2 379 Personen innerhalb eines Jahres).

Hauptursache für den landesweit starken Anstieg ist der kräftige Konjunkturaufschwung, der insbesondere im verarbeitenden Gewerbe wieder für vollere Auftragsbücher und damit für einen massiven Rückgang der Kurzarbeit sorgte. Die Arbeitgeber hatten im Vorjahr alles daran gesetzt, ihr Personal so lange wie möglich zu halten und Auftragslücken mittels eines Abbaus von Arbeitszeitguthaben und der Anmeldung von Kurzarbeit zu überbrücken.

Außer in der Landeshauptstadt Stuttgart hat die Zahl der sozialversicherungspflichtig Beschäftigten am Arbeitsort vom Jahr 2009 zum Jahr 2010 in allen Stadtkreisen von Baden-Württemberg Zuwächse erzielt. Freiburg erreichte ein Plus von 2,4 %.

Sozialversicherungspflichtig Beschäftigte am Arbeitsort
(jeweils 30.06. des Jahres)

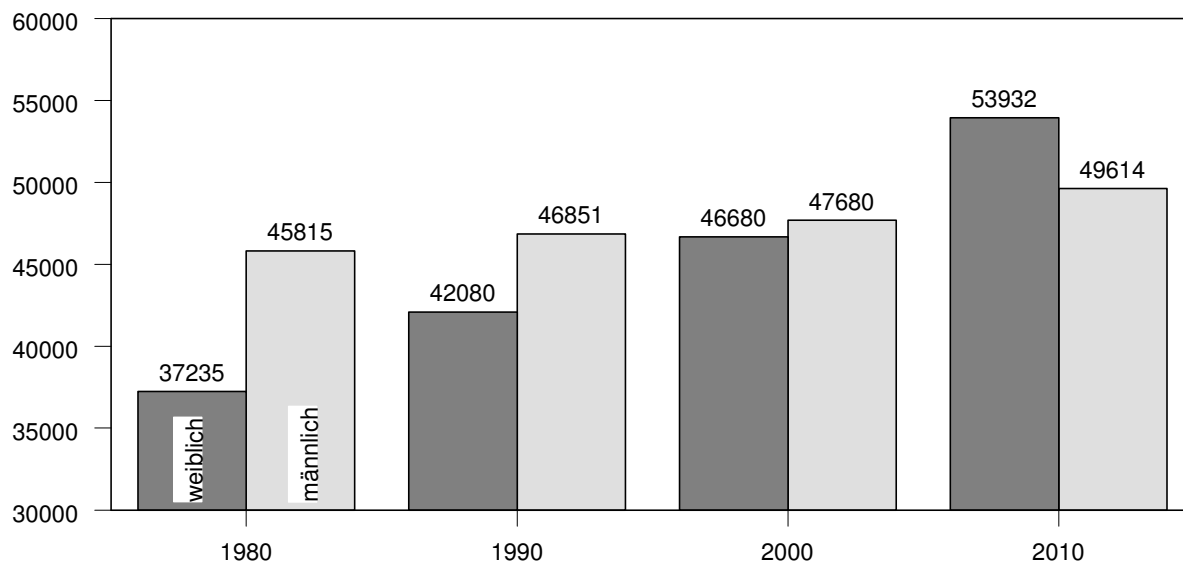
| Stadtkreis | Beschäftigte insgesamt | | | | | |
|-----------------|------------------------|---------------|---------------|---------------|------------------|-------------|
| | 2000 | 2005 | 2009 | 2010 | Veränderung in % | |
| | | | | | 2000 - 2010 | 2009 - 2010 |
| Stuttgart | 349 864 | 342 000 | 346908 | 344223 | -1,6 | -0,8 |
| Heilbronn | 61 283 | 57 033 | 59273 | 60930 | -0,6 | 2,8 |
| Baden-Baden | 27 028 | 27 627 | 29182 | 30496 | 12,8 | 4,5 |
| Karlsruhe | 148 520 | 148 006 | 154726 | 157827 | 6,3 | 2,0 |
| Heidelberg | 75 957 | 73 916 | 77641 | 79542 | 4,7 | 2,4 |
| Mannheim | 167 523 | 155 956 | 163576 | 165481 | -1,2 | 1,2 |
| Pforzheim | 51 384 | 47 880 | 48546 | 49497 | -3,7 | 2,0 |
| Freiburg | 94 360 | 94 327 | 101167 | 103546 | 9,7 | 2,4 |
| Ulm | 74 280 | 74 597 | 79048 | 81237 | 9,4 | 2,8 |

Quelle: Ergebnisse der Beschäftigtenstatistik der Bundesagentur für Arbeit, hrsg. vom Statistischen Landesamt Baden-Württemberg, Landesinformationssystem (LIS)

Die Mobilität der Erwerbstätigen ist gestiegen, wie auch die Ergebnisse der Berufspendlerrechnung des Statistischen Landesamtes Baden-Württemberg zeigen. Im Jahr 2010 kamen 57 417 Personen (= 55,5 %) über die Stadtgrenze von Freiburg, um hier ihrer Arbeit nachzugehen.

Die ansteigenden Erwerbstätigenzahlen gehen vor allem auf die überdurchschnittliche Zunahme der Frauenerwerbstätigkeit zurück. Inzwischen sind 52,1 % der in Freiburg sozialversicherungspflichtig Beschäftigten weiblich. Zu berücksichtigen ist allerdings, dass 77 % aller Frauen in Teilzeit arbeiten. Der Anteil aller Beschäftigten mit ausländischer Staatsangehörigkeit betrug 9,1 %.

Sozialversicherungspflichtig Beschäftigte nach Geschlecht seit 1980 in Freiburg



Quelle: Struktur- und Regionaldatenbank des Statistischen Landesamtes Baden-Württemberg

Amt für Bürgerservice und Informationsverarbeitung, Freiburg

Für die Stadt Freiburg waren nach Auswertungen der Bundesagentur für Arbeit Ende Dezember 2010 insgesamt 6 281 Arbeitslose gemeldet (SGB III und SGB II). Bei einem Zahlenvergleich innerhalb der letzten 10 Jahre ist 2005 ein Höchststand an Arbeitslosen festzustellen (9 668). Inzwischen gab es somit einen erfreulichen Rückgang um 3 387 Personen. Parallel dazu gesunken ist auch die Zahl der Langzeitarbeitslosen, die länger als 12 Monate arbeitslos gemeldet waren. Den Höchststand mit 3 523 gab es Ende des Jahres 2006, inzwischen wurden 1 999 Langzeitarbeitslose weniger gemeldet (1 524). Die Anstrengungen der Arbeitsagentur haben auch für eine Abnahme der Zahl der arbeitslosen jungen Menschen unter 25 Jahren gesorgt, Ende 2010 waren in Freiburg 265 Personen gemeldet gewesen, 28 weniger als im Vorjahr. Gesunken ist auch die Zahl der männlichen Arbeitslosen, binnen eines Jahres um 83 auf 3 435, die der weiblichen Arbeitslosen ist dagegen um 111 Personen auf 2 846 angewachsen. Ebenfalls gestiegen ist die Zahl der über 55-jährigen Arbeitslosen, und zwar um 88 auf 926.

Die Arbeitslosenquote für die Stadt Freiburg (Arbeitslose in Prozent der abhängig zivilen Erwerbspersonen mit sozialversicherungspflichtig und geringfügig Beschäftigten, Beamten und Arbeitslosen) lag bei 6,4 %.

In Freiburg waren Ende 2010 nach SGB II insgesamt 11 957 erwerbsfähige Hilfebedürftige und 4 779 nicht erwerbsfähige Hilfebedürftige in 9 086 Bedarfsgemeinschaften gemeldet. Monatlich wurden finanzielle Leistungen in Höhe von 475 Euro pro Person ausgezahlt.

Eine kleinräumige Auswertung der arbeitslos gemeldeten Bevölkerung (SGB II und SGB III) nach ihrem Wohnort ergab in den Stadtbezirken Weingarten (634), Alt-Stühlinger (403) und Haslach-Gartenstadt (387) die höchsten Zahlen. In Günterstal und Lehen wurde die geringste Anzahl mit 35 bzw. 40 Personen festgestellt (Stand: 31.3.2010).

Tourismus

Die Gründe, Freizeit in Freiburg zu verbringen, sind vielfältig. Längst locken nicht mehr nur Sehenswürdigkeiten wie Münster und Bächle. Als „grüne Stadt“ wird jetzt mit dem neuen Label „Green City“ international geworben. Diese Entwicklung bringt auch immer mehr Fachtouristen und politische Delegationen aus aller Welt hierher. Klimaschutz und nachhaltige Stadtplanung, Messen und Kongresse mit ökologischen Themen sind Anziehungspunkte.

Der langjährig anhaltende Aufwärtstrend im Freiburg-Tourismus hat sich so auch im vergangenen Jahr fortgesetzt. Mit 1 288 954 Übernachtungen in den gewerblichen Beherbergungsbetrieben unserer Stadt hat die Tourismusbranche ihren bisherigen Höchststand erreicht.

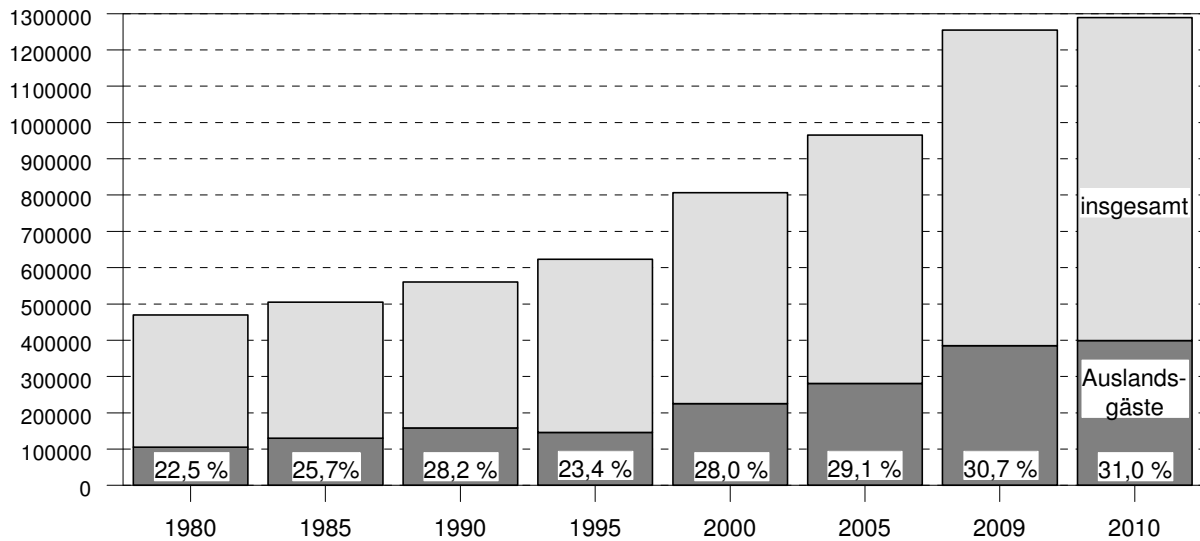
Seit Jahren erleben wir neue Rekorde bei den Übernachtungszahlen. Innerhalb der letzten 30 Jahre hat sich die Zahl der Übernachtungen in gewerblichen Beherbergungsbetrieben wie Hotels, Gasthöfen, Pensionen u.a. mehr als verdoppelt, gegenüber dem Vorjahr sind es 35 371 Übernachtungen mehr. In Freiburg gibt es 29 Hotels, 13 Gasthöfe, drei Pensionen sowie 20 Hotel garnis (jeweils mit 9 und mehr Betten). Die Aufenthaltsdauer je betrug im Jahr 2010 durchschnittlich zwei Tage.

Entwicklung der Übernachtungszahlen in Beherbergungsbetrieben seit 1980 in Freiburg

| Jahr | insgesamt | Auslandsgäste | |
|------|-----------|---------------|-------------|
| | | Anzahl | Anteil in % |
| 1980 | 469 642 | 105 562 | 22,5 |
| 1985 | 505 206 | 129 886 | 25,7 |
| 1990 | 560 893 | 158 223 | 28,2 |
| 1995 | 623 340 | 145 637 | 23,4 |
| 2000 | 806 351 | 225 757 | 28,0 |
| 2005 | 965 580 | 280 962 | 29,1 |
| 2009 | 1 254 520 | 385 203 | 30,7 |
| 2010 | 1 288 954 | 399 171 | 31,0 |

Überdurchschnittlich stieg auch die Zahl der ausländischen Gäste. Im Jahr 2010 wurden 399 171 Übernachtungen von Auslandsgästen registriert, deren Anteil an allen Übernachtungen in Freiburg lag hiermit bei 31,0 %, nahezu einem Drittel aller Übernachtungen. Innerhalb der letzten 30 Jahre ist dies ein Anstieg um 8,5 Prozentpunkte.

Entwicklung der Übernachtungszahlen in Beherbergungsbetrieben seit 1980 in Freiburg

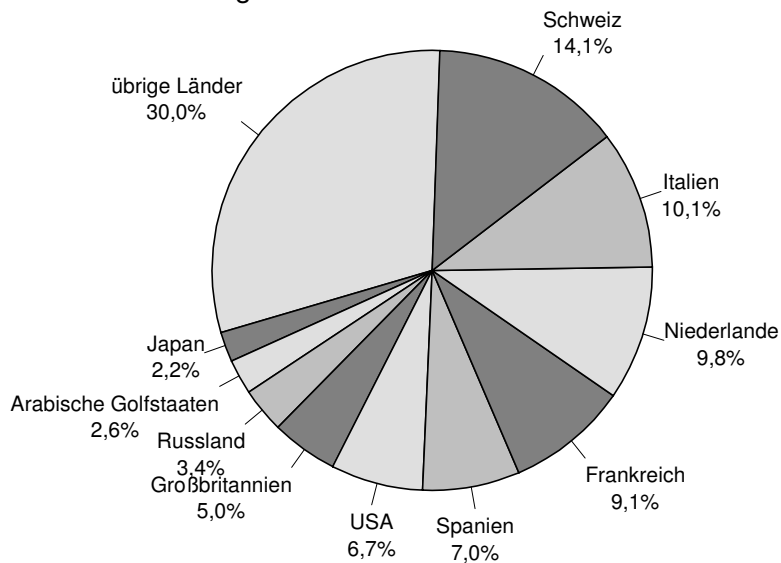


Quelle: Nach Angaben der Betriebe; ab 2002 Angaben des Statistischen Landesamtes Baden-Württemberg

Amt für Bürgerservice und Informationsverarbeitung, Freiburg

Wichtigstes Herkunftsland für die Freiburger Beherbergungsbetriebe war im abgelaufenen Tourismusjahr - gemessen an der Zahl der Gäste - die Schweiz. Insgesamt 56 335 Übernachtungen von Schweizer Staatsangehörigen wurden gezählt. An zweiter Stelle in der Rangfolge stehen Italien mit 40 155 Übernachtungen, gefolgt von den Niederlanden (39 188) und Frankreich (36 358). Erstmals schafften es Gäste aus Russland (13 613) sowie den Arabischen Golfstaaten (10 294) in die Rangliste der 10 wichtigsten Herkunftsländer.

Übernachtungen von Auslandsgästen in Freiburg nach den wichtigsten Herkunftsländern der Gäste im Jahr 2010



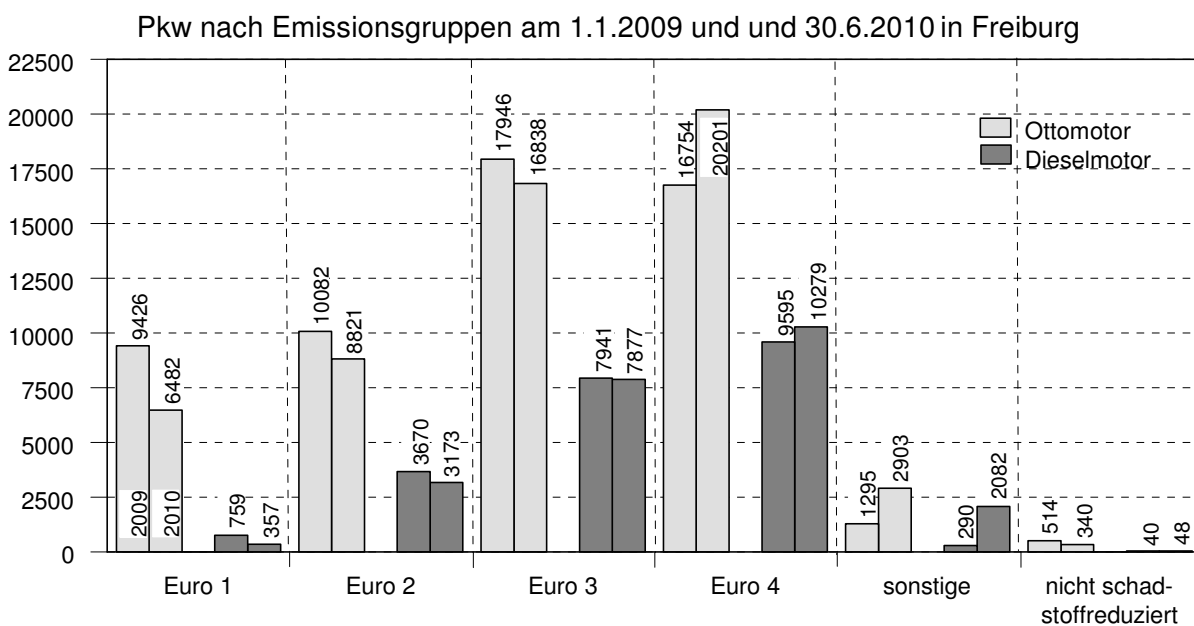
Quelle: Statistisches Landesamt Baden-Württemberg

Amt für Bürgerservice und Informationsverarbeitung, Freiburg

Verkehr

Am 30.06.2010 waren nach Meldung des Kraftfahrt-Bundesamtes in Freiburg insgesamt 102 863 Kraftfahrzeuge zugelassen. Hiervon sind annähernd vier Fünftel (80 088) Personenkraftwagen. Des Weiteren beinhaltet die Gesamtzahl 5 406 Lastkraftwagen und 352 Kraftomnibusse. Was bisher statistisch unter Krafräder zusammengefasst war, läuft jetzt unter „zwei-, dreirädrige und leichte vierrädrige Kraftfahrzeuge“. 7 070 Fahrzeuge dieser Art, u.a. Quads, fahren mit Freiburger Kennzeichen. Zudem sind in Freiburg 9 727 sonstige Kraftfahrzeuge wie Zugmaschinen, Anhänger etc. zugelassen.

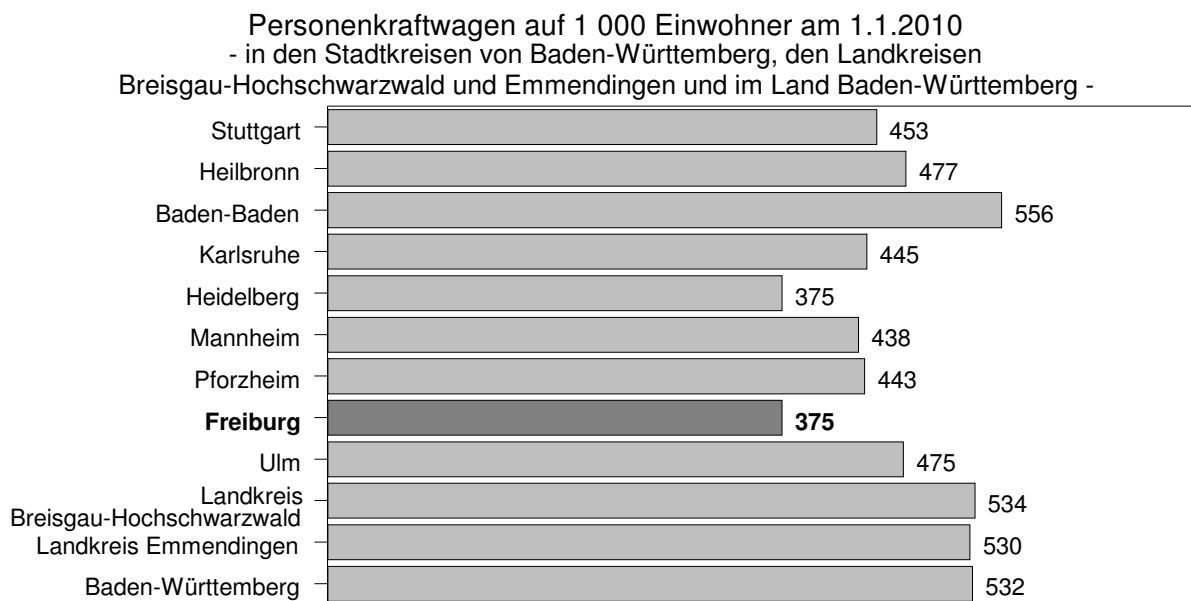
Nach Auslaufen der im Jahre 2009 gewährten staatlichen Umweltprämie von 2.500 Euro hat sich der Automarkt noch nicht normalisiert. Im Jahr 2010 wurden nach Auskunft der Kraftfahrzeug-Zulassungsstelle der Stadt Freiburg 7 173 Kraftfahrzeuge neu zugelassen, das waren 11,5 % weniger als im Vorjahr. Allerdings sind häufig alte Fahrzeuge mit hohen Emissionswerten durch neue und umweltfreundlichere Modelle ersetzt worden. So waren zum 30.6.2010 deutlich mehr Fahrzeuge, die der Abgasnorm Euro 4 entsprachen, in Freiburg zugelassen, als dies noch zu Anfang des Vorjahres der Fall war. Im gleichen Zeitraum war ein Rückgang des Bestandes an Fahrzeugen, die den Abgasnormen Euro 1 bis Euro 3 entsprechen oder als nicht schadstoffreduziert gelten, zu verzeichnen.



Quelle: Kraftfahrt-Bundesamt

Amt für Bürgerservice und Informationsverarbeitung, Freiburg

Die PKW-Dichte Freiburgs hat in den letzten Jahren erheblich abgenommen. Nach Angaben des Kraftfahrt-Bundesamtes in Verbindung mit der Auswertung des amtseigenen Melderegisters zum 30.6.2010 waren in unserer Stadt 378 Personenkraftwagen auf 1000 Einwohner angemeldet. Auch im Vergleich des Statistischen Landesamtes, bei der die amtlichen Einwohnerzahlen Grundlage sind, hat Freiburg zusammen mit Heidelberg die geringste PKW-Dichte aller Stadtkreise Baden-Württembergs. Beide Städte sind Universitätsstädte, d.h. hier leben viele Studierende ohne Auto. Zudem haben Stadtkreise in der Regel eine niedrigere PKW-Dichte als Landkreise, weil hier die Entfernungen kürzer sind und der öffentliche Nahverkehr besser ausgebaut ist.



Quelle: Statistische Mitteilungen des Kraftfahrt-Bundesamtes
FZ 1, 1. Januar 2010

Amt für Bürgerservice und Informationsverarbeitung, Freiburg

Am 30.6.2010 waren in Freiburg 80 088 Personenkraftwagen zugelassen, davon 69 019 Privat-PKW (= 86,2 %) und 11 069 gewerblich genutzte PKW. Die Zahl aller PKW ist seit dem 1.1.2009 um insgesamt 1 231 gestiegen, die der Firmen-PKW allerdings um 0,4 Prozentpunkte gefallen.

Einer näheren Betrachtung soll im folgenden den PKW-Beständen der verschiedenen Autoproduzenten unterzogen werden (Stand 30.6.2010). In Freiburg wurden größtenteils Automarken von deutschen Firmen bevorzugt, allen voran Volkswagen mit 18 898 PKW, d.h. annähernd ein Viertel aller Freiburger Kraftfahrzeughalter bevorzugten die Marke VW. An zweiter Stelle rangierte Daimler Chrysler mit 9 483 PKW und einem Anteil von 11,8 %. Beide Automarken haben im Vergleich zum Vorjahr in Freiburg Zuwächse bilanziert. Auf Rang drei der beliebtesten Automarken in unserer Stadt steht Opel mit 7 166 Wagen (8,9 %). Hier hat sich allerdings die Anzahl der zugelassenen Fahrzeuge binnen Jahresfrist um 36 reduziert. Des Weiteren stehen die Automarken BMW, Ford und Audi in der Reihenfolge der Zulassungszahlen. An siebter und achter Stelle stehen zwei französische Marken, Renault und Peugeot, an neunter Stelle steht Toyota, an zehnter Fiat.

Personenkraftwagen nach Herstellern 2010 in Freiburg

| Platz | PKW- Bezeichnung | PKW absolut | in % |
|-------|---------------------|----------------|--------------|
| 1 | Volkswagen | 18 898 | 23,6 |
| 2 | Daimler Chrysler | 9 483 | 11,8 |
| 3 | Opel | 7 166 | 8,9 |
| 4 | BMW | 5 727 | 7,2 |
| 5 | Ford | 5 649 | 7,1 |
| 6 | Audi | 4 876 | 6,1 |
| 7 | Renault | 4 132 | 5,2 |
| 8 | Peugeot | 3 761 | 4,7 |
| 9 | Toyota | 3 174 | 4,0 |
| 10 | Fiat | 2 978 | 3,7 |
| | übrige Hersteller | 14 244 | 17,8 |
| | <i>insgesamt</i> | <i>80 088</i> | <i>100,0</i> |

Das Fahrgastangebot der Freiburger Verkehrs-AG wurde im vergangenen Jahr wiederum äußerst gut angenommen. Mit einem Höchststand von insgesamt 74 399 000 Personenbeförderungen in Bussen und Straßenbahnen schloss die Jahresbilanz des städtischen Nahverkehrsunternehmens für 2010. Die Zahl der beförderten Personen hat sich im Vergleich zum Vorjahr um 1 600 000 erhöht.

Gebäude und Wohnungen

Die Auswertung der amtseigenen Gebäude- und Wohnungsdatei ergab zum 1.1.2011 einen Bestand von 27 307 bewohnten Gebäuden mit insgesamt 106 772 Wohnungen. Die Zahl der Gebäude beinhaltet zum einen 24 955 reine Wohngebäude sowie 2 352 sonstige bewohnte Gebäude, die überwiegend anderen Zwecken dienen (z.B. Gewerbe). Binnen Jahresfrist ist in Freiburg ein Zuwachs von 121 Wohngebäuden und 661 Wohnungen zu verzeichnen.

Die stärkste Bautätigkeit hat im letzten Jahr im Stadtbezirk St. Georgen-Nord stattgefunden. Hier sind 26 Wohngebäude hinzugekommen, die Zahl der Wohnungen ist um 50 gewachsen. In den beiden Ortschaften Opfingen und Munzingen wurden Einfamilienhäuser für junge Familien gebaut. Der Gebäudebestand ist hier um 19 bzw. 11 gestiegen, der Wohnungsbestand um 30 bzw. 14.

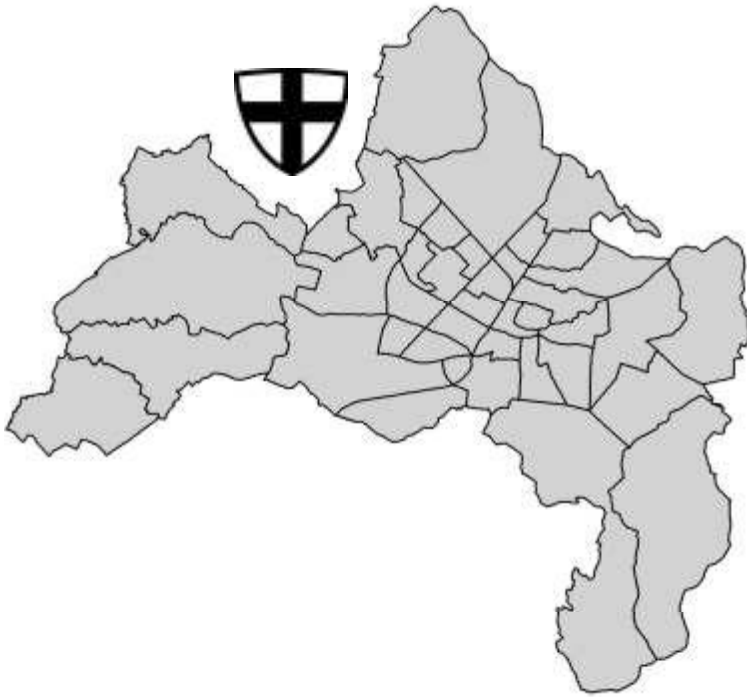
Bis zum 31.12.2010 sind in Rieselfeld insgesamt 629 Gebäude mit 3 679 Wohnungen entstanden, in Vauban 342 Gebäude mit 1 726 Wohnungen. Inzwischen ist in beiden Stadtteilen die Bautätigkeit zum größten Teil beendet, im letzten Jahr sind in Rieselfeld noch siebzehn Wohngebäude mit 172 Wohnungen fertiggestellt worden, in Vauban nur ein Gebäude mit 10 Wohnungen.

Aufgrund gesetzlicher sowie bundes- und landespolitischer Vorgaben ist bei der Ausweisung neuer Flächen der Grundsatz „Innen- vor Außenentwicklung“ zu beachten. D.h. auch für Freiburg, dass zuerst Potentiale im bestehenden Stadtgebiet genutzt werden, bevor neue Siedlungsflächen im Außenbereich erschlossen werden. So ist derzeit das große Bauprojekt „West-Arkaden“ (ehemaliges Brielmann-Gelände) in der Planungsphase.

Statistisch gesehen leben in Freiburg 1,9 Einwohner³ in einer Wohnung. Diese Aussage kann gleichbleibend für die letzten 10 Jahre getroffen werden. Trotz starker Bautätigkeit stagniert die „Zahl der Wohnungen je 1000 Einwohner“, da die Einwohnerzahlen jährlich stark gestiegen sind. In St. Georgen-Süd ist der Anteil der Personen, die sich eine Wohnung teilen am geringsten (1,4). Zurückzuführen ist dies hauptsächlich auf die große Wohnanlage für Senioren, das „Augustinum“.

Im Vauban ist die Zahl der Personen, die durchschnittlich in einer Wohnung leben, am höchsten (3,0). Erklären lässt sich die hohe Wohndichte im Vauban mit dem hohen Familienanteil, aber auch die studentischen Wohngemeinschaften im Altbaubestand der ehemaligen Kasernengebäuden schlagen hier zu Buche.

³ Wohnberechtigte Bevölkerung
18*



Gemarkung 1

1.1 Allgemeine Informationen

Stadtgeschichte

| | |
|-----------|---|
| 1120 | Marktgründung durch Konrad v. Zähringen |
| um 1200 | Baubeginn am Münster (Schlussweihe 1513) |
| 1246 | Erste Erwähnung der Bächle |
| 1258 | Die „Hosanna“, die älteste Glocke, wird gegossen. Gehört heute noch zum Münstergeläute |
| 1368 | Freiburg wird habsburgisch |
| 1457 | Gründung der Universität |
| 1498 | Reichstag unter Kaiser Maximilian |
| 1677-1697 | Freiburg ist französische Festung |
| 1770 | Brautfahrt Marie-Antoinettes durch Freiburg |
| 1806 | Freiburg wird Teil des Großherzogtums Baden (bis 1918) (Preßburger Frieden) |
| 1845 | Die Bahnlinie Freiburg–Offenburg wird in Betrieb genommen |
| 1946-1952 | Regierungssitz des Landes Baden |
| Seit 1952 | Sitz des Regierungspräsidiums Freiburg |

Sehenswürdigkeiten

| |
|---|
| Münster (roman.-gotisch; höchstes Bauwerk: 116 m) |
| Münstermarkt (täglich, außer sonn- und feiertags) |
| Altstadt, Stadttore: Martinstor, Schwabentor |
| Rathaus mit Glockenspiel (täglich 12 Uhr) |
| Historisches Kaufhaus, Haus zum Walfisch (16. Jh.) |
| 4 Museen, Planetarium, Alter Friedhof, Tiergehege Mundenhof |
| Museum für Geschichte in Dioramen - Zinnfigurenklausen |
| Schauinslandbergwerk |
| Seilbahn zum Schauinsland 1284 m ü. NN (Bei Inbetriebnahme 1930: erste Großkabinen-Umlaufbahn der Welt Länge 3,6 km, Höhenunterschied 748 m) |

Grünflächen

| | |
|---------------------------------------|---------|
| Colombipark | 1,3 ha |
| Stadtgarten | 2,8 ha |
| Alleegarten / Mensa | 0,5 ha |
| Botanischer Garten | 2,1 ha |
| Seepark (seit Landesgartenschau 1986) | 19,5 ha |
| Dietenbach-Anlage | 29,6 ha |
| Konrad-Guenther-Park | 4,2 ha |
| Tiergehege Mundenhof | 39,0 ha |
| Mösle- und Waldseepark | 10,0 ha |
| Friedhöfe | 56,9 ha |
| Stadtwald: Bergwald | 4028 ha |
| Mooswald | 2372 ha |
| Wanderwege (beschildert) | 380 km |
| dar. Mountainbikewege | 118 km |
| dar. Reitwege | 78 km |
| Panoramastraßen | 17 km |

Lage, Klima, Fläche

| | |
|----------------------------------|--|
| Lage: | |
| | Südwestecke des Münsters |
| | 47° 59' 43'' nördlicher Breite |
| | 7° 51' 11'' östlicher Länge |
| | Höhenunterschied von über 1000 m: |
| | Waltershofen 196 m, Münsterplatz 278 m, Schauinsland 1284 m über NN |
| Klima: | |
| | in der Ebene trocken und warm, im Schwarzwald frisch und kühl |
| Fläche: | 15306 ha |
| | Wald 6400 ha |
| | Erholungsfläche 503 ha |
| | Rebland 741 ha |
| | Verkehrs- und Betriebsfläche 1497 ha |
| Ausdehnung | Nord–Süd 18,6 km |
| | Ost–West 20,0 km |
| Entfernung (ab Gemarkungsgrenze) | |
| | zu Frankreich (Rhein) 3 km |
| | zur Schweiz (Basel) 42 km |
| Gesamtlänge des Straßennetzes | 499 km |
| | dar. Straßen des überörtl. Verkehrs 87 km |
| | Radwege 170 km |
| Länge der „Freiburger Bächle“ | 8,9 km |
| | darunter offen 4,7 km |

Städtepartnerschaften

| | |
|----------------------------|-----------|
| Besançon (Frankreich) | seit 1959 |
| Innsbruck (Österreich) | seit 1963 |
| Padua (Italien) | seit 1967 |
| Guildford (Großbritannien) | seit 1979 |
| Madison (USA) | seit 1988 |
| Matsuyama (Japan) | seit 1988 |
| Lemberg (Ukraine) | seit 1990 |
| Granada (Spanien) | seit 1991 |
| Isfahan (Iran) | seit 2000 |

Kommunalwahl 2009 – Gemeinderat

| | |
|--|-------------------|
| CDU | 20,7 % / 10 Sitze |
| GRÜNE | 23,9 % / 12 Sitze |
| SPD | 17,9 % / 9 Sitze |
| FREIE WÄHLER | 6,0 % / 3 Sitze |
| Linke Liste – Solidarische Stadt | 7,8 % / 4 Sitze |
| FDP | 8,1 % / 4 Sitze |
| Kulturliste Freiburg | 4,3 % / 2 Sitze |
| Junges Freiburg | 3,2 % / 1 Sitz |
| Unabhängige Frauen Freiburg | 2,5 % / 1 Sitz |
| Für Freiburg – Politik aus christlicher Verantwortung | 1,8 % / 0 Sitze |
| Grüne Alternative Freiburg | 3,9 % / 2 Sitze |

1.2 Die Gemarkungsfläche nach Stadtbezirken und Statistischen Bezirken in ha am 01.01.2010 in Freiburg

| Stadtbezirke | Statistische Bezirke | | | | | | | | Stadt- bezirk insg. | dar. besied. Fläche | |
|----------------------------|----------------------|--------|-------|-------|-------|-------|-------|-------|---------------------------|---------------------------|--------|
| | 1 | 2 | 3 | 4 | 5 | 6 | 7 | 8 | | | |
| Altstadt-Mitte | 111 | 25,3 | 11,7 | 20,0 | | | | | | 57,1 | 50,7 |
| Altstadt-Ring | 112 | 24,7 | 21,1 | 16,0 | | | | | | 61,8 | 61,8 |
| Neuburg | 120 | 44,8 | 21,2 | 97,7 | | | | | | 163,7 | 90,8 |
| Herdern-Süd | 211 | 12,1 | 5,1 | 15,3 | 16,3 | 237,5 | | | | 286,3 | 88,8 |
| Herdern-Nord | 212 | 7,1 | 21,4 | 22,7 | 92,0 | | | | | 143,2 | 103,5 |
| Zähringen | 220 | 51,4 | 28,2 | 144,0 | 61,7 | 10,6 | 16,9 | | | 312,9 | 160,1 |
| Brühl-Güterbahnhof | 231 | 10,2 | 9,6 | 6,3 | 8,1 | 55,8 | | | | 90,0 | 90,0 |
| Brühl-Industriegebiet | 232 | 1006,5 | | | | | | | | 1006,5 | 459,6 |
| Hochdorf | 240 | 242,7 | 693,0 | 74,9 | | | | | | 1010,7 | 196,5 |
| Waldsee | 310 | 335,3 | 93,2 | 26,7 | 13,8 | 14,1 | | | | 483,1 | 167,5 |
| Littenweiler | 320 | 20,5 | 18,8 | 89,8 | 241,3 | 41,6 | | | | 412,0 | 170,2 |
| Ebnet | 330 | 608,1 | 78,8 | | | | | | | 686,9 | 56,2 |
| Kappel | 340 | 1221,2 | 160,8 | | | | | | | 1382,1 | 59,6 |
| Oberau | 410 | 8,6 | 10,6 | 10,2 | 14,2 | 84,7 | | | | 128,2 | 61,7 |
| Oberwiehre | 421 | 5,0 | 7,0 | 6,4 | 10,8 | 9,0 | 151,5 | | | 189,7 | 76,0 |
| Mittelwiehre | 422 | 9,0 | 9,9 | 10,3 | 107,0 | | | | | 136,2 | 54,6 |
| Unterviehre-Nord | 423 | 39,2 | 13,7 | 8,2 | 7,4 | 9,7 | | | | 78,3 | 78,3 |
| Unterviehre-Süd | 424 | 17,6 | 34,5 | 88,8 | 30,6 | 9,1 | 10,9 | | | 191,5 | 129,1 |
| Günterstal | 430 | 1510,4 | | | | | | | | 1510,4 | 53,5 |
| Stühlinger-Beurbarung | 511 | 8,5 | 42,8 | | | | | | | 51,3 | 51,3 |
| Stühlinger-Eschholz | 512 | 30,7 | 16,2 | 18,2 | 5,3 | 18,9 | | | | 89,4 | 89,4 |
| Alt-Stühlinger | 513 | 11,8 | 4,6 | 8,4 | 14,8 | 12,4 | 32,6 | | | 84,5 | 84,5 |
| Mooswald-West | 521 | 41,9 | 28,6 | 26,4 | | | | | | 96,9 | 84,3 |
| Mooswald-Ost | 522 | 22,1 | 15,7 | 28,1 | | | | | | 65,9 | 65,9 |
| Betzenhausen-Bischofslinde | 531 | 26,9 | 14,5 | 10,8 | 14,1 | 41,7 | 28,3 | | | 136,4 | 131,5 |
| Alt-Betzenhausen | 532 | 12,6 | 11,5 | 45,7 | 13,6 | | | | | 83,3 | 62,7 |
| Landwasser | 540 | 30,2 | 20,2 | 22,6 | 23,3 | 28,3 | | | | 124,5 | 104,6 |
| Lehen | 550 | 35,7 | 321,3 | | | | | | | 357,0 | 118,4 |
| Waltershofen | 560 | 284,2 | 474,1 | | | | | | | 758,4 | 69,6 |
| Mundenhof | 570 | 145,2 | | | | | | | | 145,2 | 22,5 |
| Haslach-Egerten | 611 | 10,7 | 16,1 | 13,9 | 57,7 | 10,5 | | | | 109,0 | 109,0 |
| Haslach-Gartenstadt | 612 | 12,5 | 11,7 | 45,3 | 12,9 | 9,6 | 12,2 | | | 104,2 | 104,2 |
| Haslach-Schildacker | 613 | 44,7 | | | | | | | | 44,6 | 44,6 |
| Haslach-Haid | 614 | 29,3 | 54,9 | | | | | | | 84,2 | 84,2 |
| St. Georgen-Nord | 621 | 27,9 | 52,3 | 15,8 | 24,1 | 14,8 | 32,3 | 644,9 | | 812,0 | 330,2 |
| St. Georgen-Süd | 622 | 223,7 | 30,9 | | | | | | | 254,7 | 49,9 |
| Opfingen | 630 | 1020,6 | 442,3 | | | | | | | 1462,9 | 103,9 |
| Tiengen | 640 | 414,9 | 423,3 | | | | | | | 838,2 | 91,8 |
| Munzingen | 650 | 545,5 | 131,5 | | | | | | | 677,0 | 72,8 |
| Weingarten | 660 | 63,5 | 20,5 | 14,7 | 5,9 | 8,4 | 28,4 | 11,8 | 9,9 | 163,0 | 163,0 |
| Rieselfeld | 670 | 11,6 | 26,4 | 8,9 | 12,5 | 12,9 | 321,1 | | | 393,5 | 95,3 |
| Vauban | 680 | 16,2 | 11,3 | 9,5 | 4,3 | | | | | 41,3 | 41,3 |
| Freiburg insgesamt | | | | | | | | | | 15308,0 | 4383,4 |

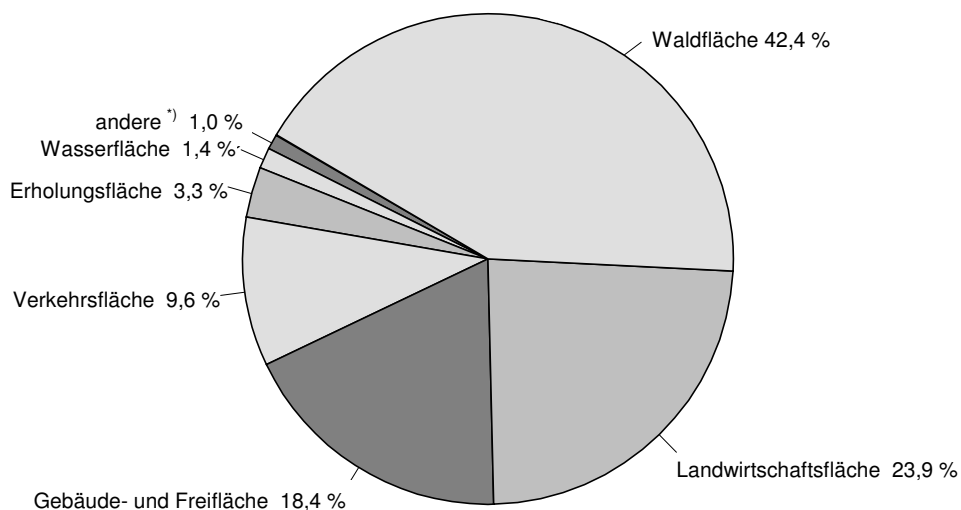
Quelle: Auswertung des Raumbezugssystems des Amtes für Bürgerservice und Informationsverarbeitung

1.3 Gemarkungsfläche nach tatsächlicher Nutzung in ha seit 1979 von Freiburg

| Jahr | ins-gesamt | davon | | | | | | | | | |
|------|------------|------------------------|----------------|--------------------------------|----------------|-----------------|-----------------------|------------|--------------|-------------------------|--------------------|
| | | Gebäude und Freifläche | Verkehrsfläche | | Betriebsfläche | Erholungsfläche | Landwirtschaftsfläche | Waldfläche | Wasserfläche | Flächen anderer Nutzung | |
| | | | ins-gesamt | darunter Straßen, Wege, Plätze | | | | | | ins-gesamt | darunter Friedhöfe |
| 1979 | 15 305 | 2 197 | 1 223 | 931 | 42 | 238 | 4 747 | 6 559 | 133 | 166 | 45 |
| 1981 | 15 305 | 2 214 | 1 234 | 938 | 42 | 238 | 4 716 | 6 561 | 133 | 167 | 45 |
| 1985 | 15 305 | 2 360 | 1 286 | 992 | 28 | 273 | 4 575 | 6 424 | 189 | 170 | 49 |
| 1989 | 15 305 | 2 430 | 1 357 | 1 063 | 12 | 357 | 4 366 | 6 416 | 213 | 154 | 52 |
| 1993 | 15 306 | 2 517 | 1 480 | 1 215 | 11 | 391 | 4 066 | 6 478 | 208 | 155 | 53 |
| 1997 | 15 306 | 2 607 | 1 497 | 1 228 | 14 | 452 | 3 914 | 6 473 | 203 | 146 | 54 |
| 2001 | 15 306 | 2 648 | 1 523 | 1 262 | 13 | 459 | 3 795 | 6 505 | 205 | 157 | 55 |
| 2005 | 15 306 | 2 776 | 1 467 | 1 264 | 35 | 465 | 3 756 | 6 480 | 206 | 121 | 56 |
| 2008 | 15 306 | 2 816 | 1 466 | 1 281 | 30 | 503 | 3 673 | 6 489 | 207 | 122 | 56 |
| 2009 | 15306 | 2 814 | 1 470 | 1 285 | 30 | 508 | 3 663 | 6 491 | 207 | 123 | 56 |
| in % | | | | | | | | | | | |
| 1979 | 100,0 | 14,4 | 8,1 | 76,0 | 0,3 | 1,6 | 30,8 | 42,8 | 0,9 | 1,1 | 27,1 |
| 1981 | 100,0 | 14,4 | 8,1 | 76,0 | 0,3 | 1,6 | 30,8 | 42,8 | 0,9 | 1,1 | 26,9 |
| 1985 | 100,0 | 15,4 | 8,4 | 77,1 | 0,2 | 1,8 | 29,9 | 42,0 | 1,2 | 1,1 | 28,8 |
| 1989 | 100,0 | 15,9 | 8,9 | 78,3 | 0,1 | 2,3 | 28,5 | 41,9 | 1,4 | 1,0 | 33,8 |
| 1993 | 100,0 | 16,4 | 9,7 | 82,1 | 0,1 | 2,6 | 26,5 | 42,3 | 1,4 | 1,0 | 34,2 |
| 1997 | 100,0 | 17,0 | 9,8 | 82,0 | 0,1 | 3,0 | 25,6 | 42,3 | 1,3 | 0,9 | 37,0 |
| 2001 | 100,0 | 17,3 | 10,0 | 82,9 | 0,1 | 3,0 | 24,8 | 42,5 | 1,3 | 1,0 | 35,0 |
| 2005 | 100,0 | 18,1 | 9,6 | 86,2 | 0,2 | 3,0 | 24,5 | 42,3 | 1,3 | 0,8 | 46,3 |
| 2008 | 100,0 | 18,4 | 9,6 | 87,4 | 0,2 | 3,3 | 24,0 | 42,4 | 1,4 | 0,8 | 45,9 |
| 2009 | 100,0 | 18,4 | 9,6 | 87,4 | 0,2 | 3,3 | 23,9 | 42,4 | 1,4 | 0,8 | 45,5 |

Quelle: Statistische Berichte Baden-Württemberg AV-1 4j, hrsg. vom Statistischen Landesamt Baden-Württemberg und Eigenbetrieb Friedhöfe, Freiburg


Gemarkungsfläche nach tatsächlicher Nutzung 2009 von Freiburg



¹⁾ einschl. Betriebsfläche 0,2 %

Quelle: Statistische Berichte Baden-Württemberg AV1-j

Amt für Bürgerservice und Informationsverarbeitung, Freiburg



Meteorologische Angaben **2**

2.1 Luftdruck¹⁾

| Nachweisung | Jahr | | | | | | | | | |
|---------------------------------------|------|--------|--------|--------|--------|--------|--------|--------|--------|--|
| | 2003 | 2004 | 2005 | 2006 | 2007 | 2008 | 2009 | 2010 | | |
| (mittlerer auf NN reduziert) | hPa | 1018,5 | 1018,0 | 1018,5 | 1018,5 | 1018,3 | 1017,2 | 1016,0 | 1014,6 | |
| Langjähriger Durchschnitt (1961–1990) | hPa | 1017,0 | | | | | | | | |

Quelle: Deutscher Wetterdienst

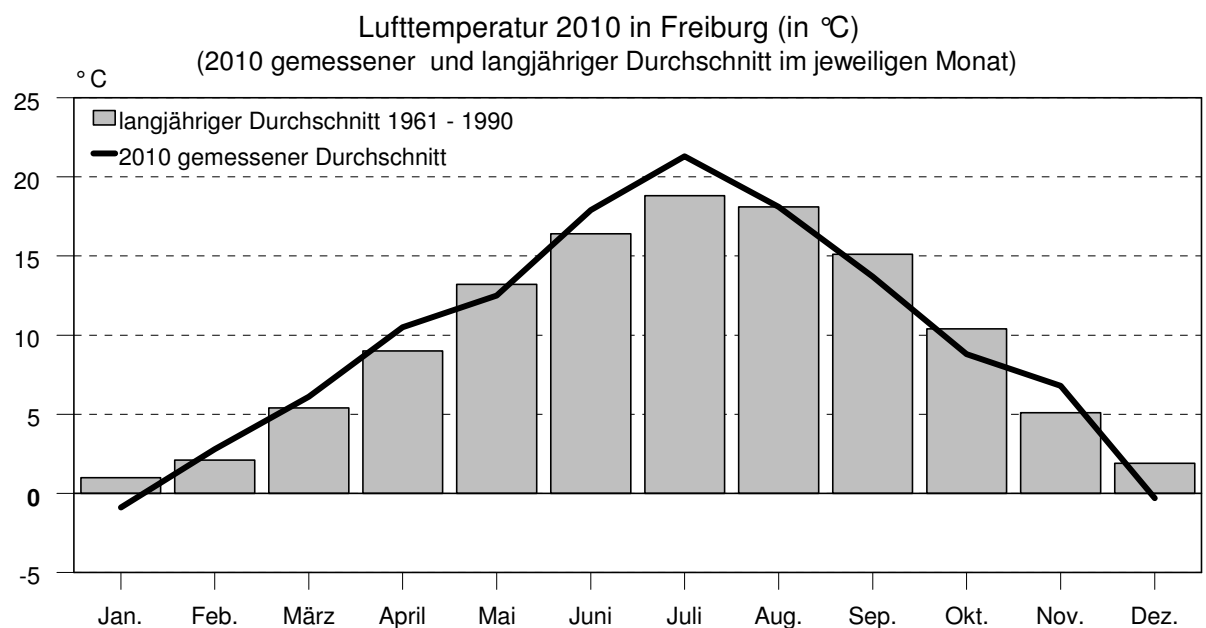
¹⁾ Bis Dezember 2006 Messstelle in der Stefan-Meier-Straße, seit Januar 2007 am Flugplatz.

2.2 Lufttemperatur¹⁾

| Nachweisung | Jahr | | | | | | | | |
|---|-------|--------|-------|-------|-------|--------|--------|--------|--|
| | 2003 | 2004 | 2005 | 2006 | 2007 | 2008 | 2009 | 2010 | |
| Mittelwert | 12,7 | 11,6 | 11,7 | 12,0 | 11,1 | 10,8 | 10,8 | 9,8 | |
| Langjähriger Durchschnitt (1961–1990) | 10,8 | | | 9,7 | | | | | |
| Höchstwert | 40,2 | 33,2 | 34,7 | 36,5 | 35,1 | 33,1 | 36,3 | 36,7 | |
| Datum | 13.8. | 9.6. | 24.6. | 25.7. | 15.7. | 2.7. | 20.8. | 14.7. | |
| Tiefstwert | -9,6 | -6,3 | -10,8 | -9,1 | -13,6 | -10,2 | -19,9 | -17,2 | |
| Datum | 12.1. | 22.12. | 1.3. | 2.2. | 26.1. | 29.12. | 20.12. | 26.12. | |
| Sommertage (max. 25 °C bis unter 30 °C) | 107 | 63 | 63 | 75 | 61 | 54 | 60 | 49 | |
| Heiße Tage (max. 30 °C und mehr) | 55 | 17 | 23 | 31 | 7 | 9 | 15 | 16 | |
| Frosttage (min. unter 0 °C) | 58 | 61 | 58 | 74 | 74 | 88 | 90 | 99 | |
| Eistage (max. unter 0 °C) | 11 | 6 | 14 | 14 | 8 | 0 | 14 | 29 | |

Quelle: Deutscher Wetterdienst

¹⁾ Bis Dezember 2006 Messstelle in der Stefan-Meier-Straße, seit Januar 2007 am Flugplatz.



Quelle: Deutscher Wetterdienst

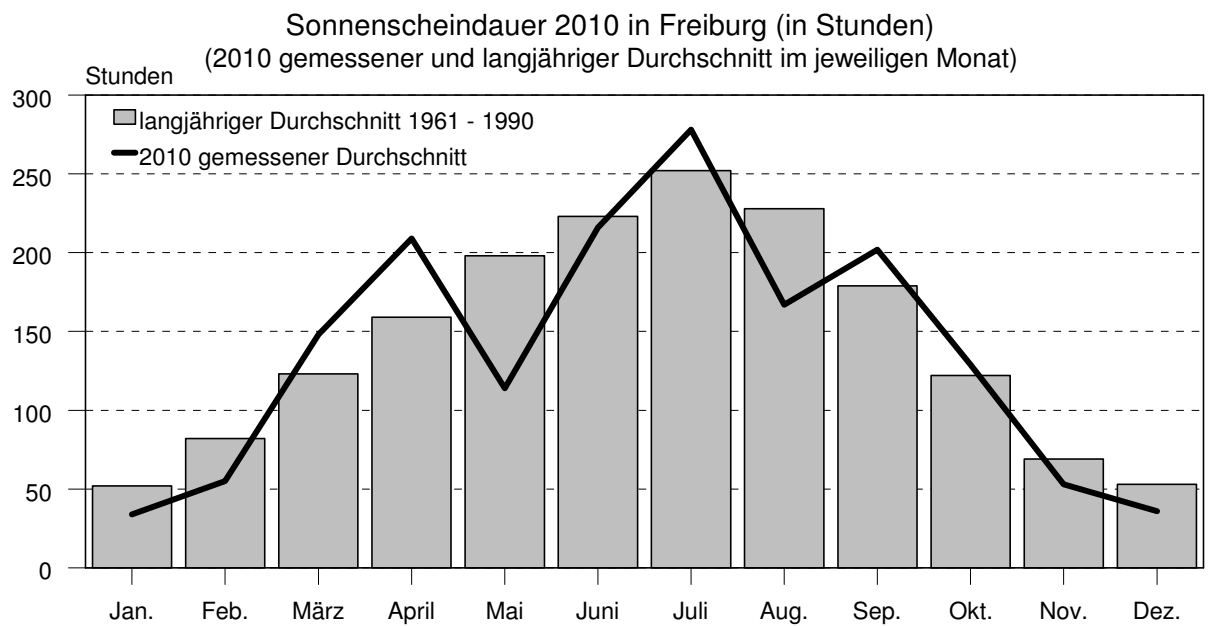
Amt für Bürgerservice und Informationsverarbeitung, Freiburg

2.3 Sonnenschein¹⁾

| Nachweisung | Jahr | | | | | | | | |
|---------------------------------------|------|------|------|------|------|------|------|------|------|
| | 2003 | 2004 | 2005 | 2006 | 2007 | 2008 | 2009 | 2010 | |
| Dauer | h | 2171 | 1575 | 1840 | 1866 | 1883 | 1710 | 1788 | 1641 |
| Langjähriger Durchschnitt (1961-1990) | h | 1740 | | | | | | | |

Quelle: Deutscher Wetterdienst

¹⁾ Bis Dezember 2006 Messstelle in der Stefan-Meier-Straße, seit Januar 2007 am Flugplatz.



Quelle: Deutscher Wetterdienst

Amt für Bürgerservice und Informationsverarbeitung, Freiburg

2.4 Luftfeuchtigkeit¹⁾

| Nachweisung | Jahr | | | | | | | | |
|---------------------------------------|------|------|------|------|------|------|------|------|----|
| | 2003 | 2004 | 2005 | 2006 | 2007 | 2008 | 2009 | 2010 | |
| Relative Feuchte | % | 45 | 73 | 73 | 70 | 77 | 77 | 77 | 79 |
| Langjähriger Durchschnitt (1961-1990) | % | 73 | | | | | | | |

Quelle: Deutscher Wetterdienst

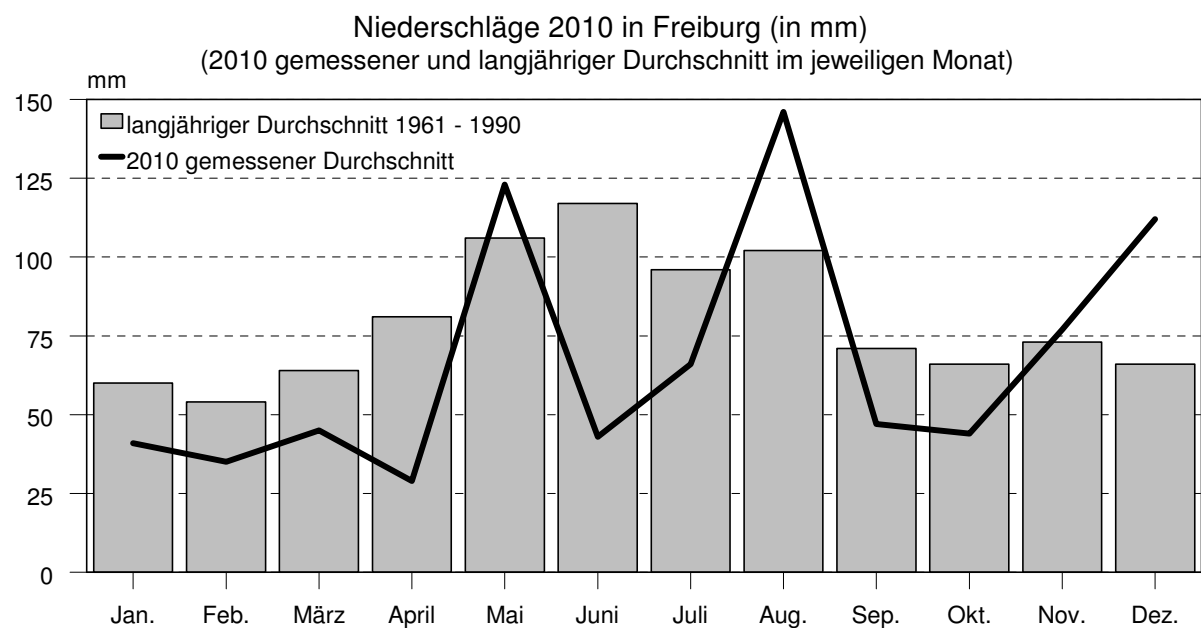
¹⁾ Bis Dezember 2006 Messstelle in der Stefan-Meier-Straße, seit Januar 2007 am Flugplatz.

2.5 Niederschläge^{1) 2)}

| Nachweisung | | Jahr | | | | | | | |
|--|-------|------|------|------|-------|------|-------|-------|-------|
| | | 2003 | 2004 | 2005 | 2006 | 2007 | 2008 | 2009 | 2010 |
| Gesamtniederschlagshöhe | mm | 654 | 876 | 901 | 1109 | 830 | 831 | 777 | 807 |
| Langjähriger Durchschnitt (1961-1990) | mm | 955 | | | | | | | |
| Höchstwert in 24 Stunden | mm | 29 | 54 | 42 | 61 | 31 | 51 | 54 | 24 |
| | Datum | 8.5. | 2.6. | 9.9. | 17.9. | 8.8. | 12.8. | 14.7. | 6.12. |
| Tage mit Regen | | 188 | 218 | 125 | 171 | 176 | 184 | 174 | 199 |
| Schneefall | | 17 | . | . | . | . | . | . | . |
| Regen und Schneefall | | 5 | . | . | . | . | . | . | . |
| Schneedecke (mind. 50 % d. Bodens schneebedeckt) | | 15 | . | . | . | . | . | . | . |
| Hagel/Graupel | | 10 | . | . | . | . | . | . | . |
| Nebel | | 2 | . | . | . | . | . | . | . |
| Gewitter | | 41 | . | . | . | . | . | . | . |


Quelle: Deutscher Wetterdienst

¹⁾ Bis Dezember 2006 Messstelle in der Stefan-Meier-Straße, seit Januar 2007 am Flugplatz. ²⁾ 2004 Auflösung des Wetteramtes, keine Datenlieferung mehr möglich.



Quelle: Deutscher Wetterdienst

Amt für Bürgerservice und Informationsverarbeitung, Freiburg



Bevölkerung **3**

Anmerkungen:

Die folgenden Tabellen zeigen, abhängig von der zugrundegelegten Quelle, unterschiedliche Einwohnerzahlen Freiburgs. Ursache der Differenz ist, dass die Einwohnerzahlen, wie auch in anderen Städten, nach unterschiedlichen Verfahren ermittelt werden.

Die verschiedenen statistisch relevanten Bevölkerungsbegriffe sind wie folgt definiert:

Amtliche Einwohnerzahl

Der vom Statistischen Landesamt ermittelten "amtlichen" Einwohnerzahl liegt das Ergebnis der Volkszählung vom 25. Mai 1987 als neue Fortschreibungsbasis zugrunde. Dabei wurden jeweils die Personen am Ort der Hauptwohnung ermittelt. Diese Zahl wird seither wie folgt fortgeschrieben:

- positiv bei Zuzügen nach Freiburg, Geburten von Freiburger Müttern, sowie Statuswechsel, bei denen Freiburg zur Hauptwohnung bestimmt wird oder eine weitere Wohnung in einer anderen Gemeinde aufgegeben wird, so dass Freiburg die alleinige Wohnung ist;
- negativ bei Fortzügen aus Freiburg (allerdings werden nur Wegzüge ins Ausland sofort abgezogen, andere Wegzüge aus Freiburg erst dann, wenn die in Freiburg weggezogene Person sich in einer anderen Gemeinde des Bundesgebiets angemeldet hat), bei Wegzügen von Ausländern nach unbekannt, bei Todesfällen von Freiburgern, sowie bei Statuswechsel, bei denen die Hauptwohnung in Freiburg zur Nebenwohnung wird.

Amtlich wird diese Einwohnerzahl deshalb genannt, weil sie immer dann herangezogen wird, wenn eine Rechtsvorschrift auf die Einwohnerzahl einer Stadt oder Gemeinde abhebt (z.B. im Wahlrecht). Diese Einwohnerzahl wird bundesweit nach dem gleichen Schema aufgrund von Bundesgesetzen erhoben, die Landesämter ermitteln nach einheitlichem Verfahren.

Wohnberechtigte Bevölkerung

Zur wohnberechtigten Bevölkerung zählen sämtliche mit alleiniger, Haupt- oder Nebenwohnung in einer Gemeinde gemeldete Personen. Hat eine Person in mehreren Gemeinden ihren Wohnsitz, wird sie in jeder Gemeinde zur Bevölkerung gezählt (Personen mit mehreren Wohnungen in einer Gemeinde jedoch nur einmal). Diese Einwohnerzahl ergibt sich aus der Auswertung der Datensätze des städtischen Einwohnermelderegisters. Diese Auswertung ist deshalb unverzichtbar, weil nur sie Zahlen nach Strukturmerkmalen (z.B. Alter, Familienstand, Staatsangehörigkeit, Religionszugehörigkeit) und in kleinräumiger Gliederung liefert.

Wohnbevölkerung oder Bevölkerung am Ort der Hauptwohnung

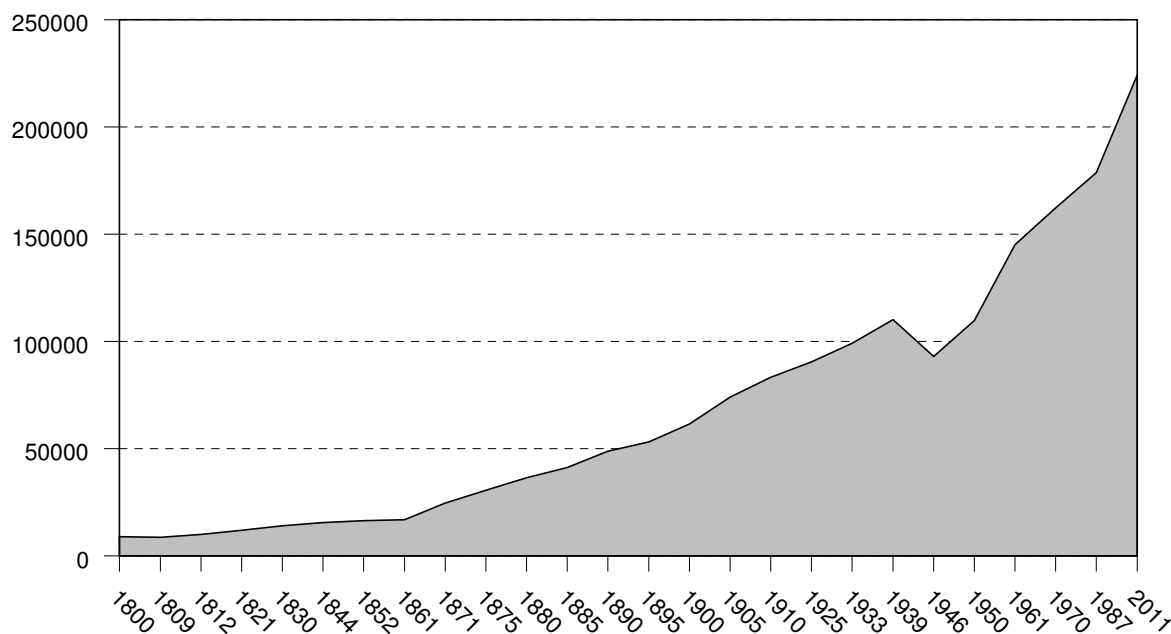
Auch diese Einwohnerzahl wird aus dem Einwohnermelderegister ermittelt. Zur Bevölkerung am Ort der Hauptwohnung gehören die Personen, die im betreffenden Gebiet ihre alleinige Wohnung bzw. ihre Hauptwohnung im Sinne des § 12 des Melderechtsrahmengesetzes vom 16. August 1980 (BGBl. I S. 1429) haben. Nach § 12 des Melderechtsrahmengesetzes ist die Hauptwohnung die vorwiegend benutzte Wohnung. Hauptwohnung einer verheirateten Person, die nicht dauernd getrennt von ihrer Familie lebt, ist die vorwiegend benutzte Wohnung der Familie. In Zweifelsfällen ist die vorwiegend benutzte Wohnung dort, wo der Schwerpunkt der Lebensbeziehungen liegt. Der Begriff „Wohnbevölkerung“ war seit der Volkszählung 1970 bis 1983 der gebräuchliche Bevölkerungsbegriff und der Zahl nach vergleichbar mit der Bevölkerung am Ort der Hauptwohnung.

3.1.1 Die Volkszählungsergebnisse der Stadt Freiburg von 1800 bis 1987

| Jahr | Einwohner ¹⁾ | Jahr | Einwohner ¹⁾ |
|------|-------------------------|------|-------------------------|
| 1800 | 9 050 | 1895 | 53 118 |
| 1809 | 8 753 | 1900 | 61 504 |
| 1812 | 10 108 | 1905 | 74 098 |
| 1821 | 12 090 | 1910 | 83 324 |
| 1830 | 14 115 | 1925 | 90 475 |
| 1844 | 15 545 | 1933 | 99 122 |
| 1852 | 16 441 | 1939 | 110 110 |
| 1861 | 16 960 | 1946 | 93 075 |
| 1871 | 24 668 | 1950 | 109 717 |
| 1875 | 30 595 | 1961 | 145 016 |
| 1880 | 36 401 | 1970 | 162 222 |
| 1885 | 41 340 | 1987 | 178 672 |
| 1890 | 48 909 | | |

¹⁾Jeweiliger Gebietsstand.

Bevölkerungsentwicklung¹⁾ seit 1800 der Stadt Freiburg



¹⁾ Bis 1987 Volkszählungsergebnisse, 2011 Bevölkerungszahl nach Fortschreibung des Statistischen Landesamtes Baden-Württemberg zum 1.1., jeweiliger Gebietsstand.

Amt für Bürgerservice und Informationsverarbeitung, Freiburg

3.1.2 Bevölkerungsentwicklung und Eingemeindungen in Freiburg von 1871 bis 1987

| Volkszählung vom | Freiburg: Gebietsstand 27.05.1987 | Freiburg: jeweiliger VZ Gebietsstand | Alt-Freiburg | Stadtteile - eingemeindet ... | | | | | |
|-----------------------|--|--------------------------------------|----------------|-------------------------------|---------------|--------------|---------------|---------------|---------------|
| | | | | Günters-tal | Haslach | Zähringen | Betzen-hausen | Litten-weiler | St. Georgen |
| | | | vor 1890 | 01.1890 | 01.1890 | 01.1906 | 01.1908 | 01.1914 | 04.1938 |
| Stichtag | Einwohner (nach der jeweiligen Bevölkerungsdefinition) | | | | | | | | |
| 01.12.1871 | 34 989 | 24 668 | 24 668 | 575 | 558 | 979 | 452 | 561 | 1 740 |
| 01.12.1875 | 40 948 | 30 595 | 30 595 | 610 | 564 | 984 | 468 | 566 | 1 772 |
| 01.12.1880 | 46 638 | 36 401 | 36 401 | 566 | 573 | 1 007 | 419 | 527 | 1 766 |
| 01.12.1885 | 51 949 | 41 340 | 41 340 | 592 | 674 | 1 085 | 450 | 528 | 1 813 |
| 01.12.1890 | 58 261 | 48 909 | <i>47 391</i> | <i>626</i> | 892 | 1 142 | 478 | 564 | 1 959 |
| 01.12.1895 | 62 331 | 53 118 | <i>51 465</i> | <i>754</i> | 899 | 1 159 | 477 | 550 | 1 929 |
| 01.12.1900 | 71 465 | 61 504 | <i>59 778</i> | <i>677</i> | <i>1 049</i> | 1 403 | 490 | 656 | 2 072 |
| 01.12.1905 | 85 724 | 74 098 | <i>71 886</i> | 829 | <i>1 383</i> | 2 185 | 603 | 858 | 2 408 |
| 01.12.1910 | 84 372 | 83 324 | <i>78 072</i> | <i>851</i> | <i>1 486</i> | <i>2 342</i> | <i>573</i> | 1 048 | 2 448 |
| 16.06.1925 | 98 880 | 90 475 | <i>81 404</i> | <i>1 139</i> | <i>3 429</i> | <i>2 514</i> | <i>735</i> | <i>1 254</i> | 2 639 |
| 16.06.1933 | 107 845 | 99 122 | <i>85 268</i> | <i>1 153</i> | <i>6 900</i> | <i>3 120</i> | <i>1 188</i> | <i>1 493</i> | 2 948 |
| 17.05.1939 | 116 106 | 110 110 | <i>91 032</i> | <i>1 331</i> | <i>8 992</i> | <i>2 831</i> | <i>873</i> | <i>1 630</i> | <i>3 421</i> |
| 29.10.1946 | 99 197 | 93 075 | <i>71 750</i> | <i>1 742</i> | <i>9 680</i> | <i>3 165</i> | <i>608</i> | <i>1 836</i> | <i>4 294</i> |
| 13.09.1950 | 116 731 | 109 717 | <i>85 913</i> | <i>1 708</i> | <i>10 800</i> | <i>3 486</i> | <i>763</i> | <i>2 132</i> | <i>4 915</i> |
| 06.06.1961 | 154 219 | 145 016 | <i>110 095</i> | <i>1 996</i> | <i>15 671</i> | <i>5 204</i> | <i>1 101</i> | <i>4 735</i> | <i>6 214</i> |
| 27.05.1970 | 174 377 | 162 222 | <i>109 442</i> | <i>1 90</i> | <i>29 169</i> | <i>5 854</i> | <i>1 236</i> | <i>6 826</i> | <i>7 786</i> |
| 25.05.1987 | 178 672 | 178 672 | <i>102 377</i> | <i>1 688</i> | <i>29 090</i> | <i>7 389</i> | <i>3 431</i> | <i>6 516</i> | <i>10 069</i> |

| Volkszählung vom | Stadtteile - eingemeindet ... | | | | | | | | |
|-----------------------|--|--------------|---------------|--------------|--------------|--------------|--------------|--------------|------------|
| | Lehen | Opfingen | Walters-hofen | Tiengen | Mun-zingen | Hoch-dorf | Ebnet | Kappel | Munden-hof |
| | 09.1971 | 12.1971 | 07.1972 | 01.1973 | 07.1973 | 09.1973 | 07.1974 | 07.1974 | 01.1978 |
| Stichtag | Einwohner (nach der jeweiligen Bevölkerungsdefinition) | | | | | | | | |
| 01.12.1871 | 509 | 1 145 | 809 | 594 | 798 | 630 | 567 | 404 | . |
| 01.12.1875 | 526 | 1 095 | 777 | 559 | 802 | 649 | 576 | 393 | 12 |
| 01.12.1880 | 529 | 1 109 | 768 | 576 | 794 | 628 | 584 | 391 | . |
| 01.12.1885 | 533 | 1 174 | 711 | 555 | 754 | 642 | 706 | 379 | 13 |
| 01.12.1890 | 505 | 1 130 | 685 | 535 | 728 | 631 | 618 | 377 | . |
| 01.12.1895 | 512 | 1 084 | 630 | 520 | 717 | 603 | 632 | 400 | . |
| 01.12.1900 | 542 | 1 022 | 606 | 549 | 667 | 633 | 649 | 587 | 85 |
| 01.12.1905 | 559 | 1 020 | 652 | 582 | 680 | 641 | 777 | 596 | 65 |
| 01.12.1910 | 537 | 1 017 | 666 | 593 | 712 | 665 | 744 | 552 | . |
| 16.06.1925 | 603 | 981 | 707 | 560 | 678 | 695 | 825 | 622 | 95 |
| 16.06.1933 | 581 | 893 | 787 | 572 | 655 | 727 | 911 | 557 | 92 |
| 17.05.1939 | 588 | 870 | 775 | 582 | 639 | 726 | 1 001 | 728 | 87 |
| 29.10.1946 | 550 | 904 | 766 | 620 | 677 | 727 | 1 056 | 822 | . |
| 13.09.1950 | 646 | 1 006 | 857 | 650 | 765 | 823 | 1 200 | 976 | 91 |
| 06.06.1961 | 1 400 | 1 048 | 976 | 658 | 779 | 931 | 1 480 | 1 865 | 66 |
| 27.05.1970 | 1 971 | 1 287 | 1 140 | 1 078 | 863 | 1 480 | 1 793 | 2 474 | 76 |
| 25.05.1987 | <i>2 241</i> | <i>3 475</i> | <i>1 725</i> | <i>2 399</i> | <i>1 403</i> | <i>2 196</i> | <i>2 119</i> | <i>2 492</i> | 62 |

Anmerkungen:
Wippertskirch: 1875 = 8 EW, 1885 = 8 EW, 1890 = 8 EW (bisher Waltershofen zugezählt, seit 1895 Einwohner bei Opfingen mitgezählt)
kursiv = Stadtteil von Freiburg

3.1.3 Bevölkerung nach Geschlecht und Staatsangehörigkeit seit 1950 in Freiburg

| Jahr ¹⁾ | Bevölkerung ²⁾ | männlich | weiblich | darunter ausländische Bevölkerung | | |
|--------------------|---------------------------|--------------|--------------|-----------------------------------|-------------|-------------|
| | | | | insgesamt | männlich | weiblich |
| 13.09.1950 | 116640 | 52955 | 63685 | 2279 | 1305 | 974 |
| 01.01.1960 | 138972 | 61564 | 77408 | 3102 | | |
| 01.01.1961 | 141637 | 63347 | 78290 | 3190 | | |
| 06.06.1961 | 154153 | 69075 | 85078 | 2639 | 1541 | 1098 |
| 01.01.1962 | 146495 | 65278 | 81217 | 3582 | | |
| 01.01.1963 | 148358 | 66194 | 82164 | 4198 | | |
| 01.01.1964 | 150389 | 67311 | 83078 | 5286 | | |
| 01.01.1965 | 152320 | 68390 | 83930 | 5982 | | |
| 01.01.1966 | 154234 | 69585 | 84649 | 6490 | | |
| 01.01.1967 | 156628 | 70685 | 85943 | 6828 | | |
| 01.01.1968 | 160007 | 72150 | 87857 | 6927 | | |
| 01.01.1969 | 161455 | 72737 | 88718 | 7494 | | |
| 01.01.1970 | 165960 | 74926 | 91034 | 8744 | 4957 | 3787 |
| 27.05.1970 | 174308 | 79598 | 94710 | 8517 | 4863 | 3654 |
| 01.01.1971 | 163568 | 74299 | 89269 | 10032 | 5798 | 4234 |
| 01.01.1972 | 168196 | 76592 | 91604 | 10836 | 6253 | 4583 |
| 01.01.1973 | 170203 | 77726 | 92477 | 11866 | 6709 | 5157 |
| 01.01.1974 | 174997 | 79818 | 95179 | 12857 | 7151 | 5706 |
| 01.01.1975 | 179196 | 81554 | 97642 | 13021 | 6975 | 6046 |
| 01.01.1976 | 175371 | 79437 | 95934 | 11965 | 6290 | 5675 |
| 01.01.1977 | 175044 | 79204 | 95840 | 12537 | 6629 | 5908 |
| 01.01.1978 | 174928 | 79138 | 95790 | 12557 | 6652 | 5905 |
| 01.01.1979 | 174121 | 78850 | 95271 | 12326 | 6539 | 5787 |
| 01.01.1980 | 174121 | 78963 | 95158 | 12712 | 6747 | 5965 |
| 01.01.1981 | 175106 | 79401 | 95705 | 13381 | 7117 | 6264 |
| 01.01.1982 | 177637 | 80818 | 96819 | 13798 | 7241 | 6557 |
| 01.01.1983 | 178545 | 81095 | 97450 | 13985 | 7264 | 6721 |
| 01.01.1984 | 179556 | 81579 | 97977 | 13939 | 7222 | 6717 |
| 01.01.1985 | 181304 | 82346 | 98958 | 14260 | 7333 | 6927 |
| 01.01.1986 | 184230 | 83856 | 100374 | 14941 | 7671 | 7270 |
| 01.01.1987 | 186156 | 84806 | 101350 | 15742 | 8031 | 7711 |
| 25.05.1987 | 178672 | 82170 | 96502 | 14920 | 7890 | 7030 |
| 01.01.1988 | 180528 | 83176 | 97352 | 15521 | 8188 | 7333 |
| 01.01.1989 | 183979 | 84968 | 99011 | 16723 | 8786 | 7937 |
| 01.01.1990 | 187767 | 87074 | 100693 | 17738 | 9360 | 8378 |
| 01.01.1991 | 191029 | 88645 | 102384 | 18965 | 9938 | 9027 |
| 01.01.1992 | 193775 | 90213 | 103562 | 20932 | 10970 | 9962 |
| 01.01.1993 | 195789 | 91408 | 104381 | 22670 | 11929 | 10741 |
| 01.01.1994 | 197384 | 92276 | 105108 | 24088 | 12618 | 11470 |
| 01.01.1995 | 198496 | 92907 | 105589 | 24794 | 12927 | 11867 |
| 01.01.1996 | 199273 | 93622 | 105651 | 25187 | 13144 | 12043 |
| 01.01.1997 | 200393 | 94332 | 106061 | 25730 | 13350 | 12380 |
| 01.01.1998 | 200519 | 94525 | 105994 | 25985 | 13593 | 12392 |
| 01.01.1999 | 200980 | 95066 | 105914 | 26090 | 13734 | 12356 |
| 01.01.2000 | 202455 | 96025 | 106430 | 26936 | 14108 | 12828 |
| 01.01.2001 | 205102 | 97377 | 107725 | 27857 | 14447 | 13410 |
| 01.01.2002 | 208294 | 98720 | 109574 | 28731 | 14705 | 14026 |
| 01.01.2003 | 210234 | 99693 | 110541 | 28845 | 14593 | 14252 |
| 01.01.2004 | 212495 | 100862 | 111633 | 29520 | 14886 | 14634 |
| 01.01.2005 | 213998 | 101614 | 112384 | 29624 | 14816 | 14808 |
| 01.01.2006 | 215966 | 102658 | 113308 | 30478 | 15156 | 15322 |
| 01.01.2007 | 217547 | 103403 | 114144 | 30728 | 15240 | 15488 |
| 01.01.2008 | 219430 | 104234 | 115196 | 31353 | 15544 | 15809 |
| 01.01.2009 | 219665 | 104695 | 114970 | 30715 | 15232 | 15483 |
| 01.01.2010 | 221924 | 105859 | 116065 | 31228 | 15480 | 15748 |
| 31.12.2010 | 224191 | 107097 | 117094 | 31967 | 15882 | 16085 |

Quelle: Struktur- und Regionaldatenbank und Band 402, Heft 10, Teil B des Statistischen Landesamtes Baden-Württemberg

¹⁾ Fett = Volkszählungsergebnis (Gebietsstand 25.5.1987), sonst Fortschreibung des Statistischen Landesamtes Baden-Württemberg.

²⁾ Jeweiliger Bevölkerungsbegriff s. S. 14.

3.1.4 Wohnbevölkerung¹⁾ nach Altersgruppen seit 1950 in Freiburg (absolut)

| Stand | im Alter von ... bis unter ... Jahren | | | | | | insgesamt |
|----------|---------------------------------------|--------|---------|---------|---------|------------|-----------|
| | unter 6 | 6 – 15 | 15 – 18 | 18 – 45 | 45 – 65 | 65 u. mehr | |
| VZ 1950 | 8102 | 14401 | 4216 | 44294 | 27022 | 11682 | 109717 |
| VZ 1961 | 11370 | 15576 | 5842 | 58547 | 36591 | 17090 | 145016 |
| VZ 1970 | 13216 | 18126 | 6166 | 68081 | 35349 | 21284 | 162222 |
| VZ 1987 | 9582 | 12189 | 5362 | 84247 | 38834 | 28458 | 178672 |
| 01.01.88 | 9626 | 12202 | 4889 | 80797 | 38418 | 28289 | 174221 |
| 89 | 10135 | 12484 | 4568 | 81957 | 38820 | 28542 | 176506 |
| 90 | 10482 | 12825 | 4283 | 82853 | 39151 | 28749 | 178343 |
| 91 | 10799 | 13368 | 4357 | 84144 | 39041 | 29008 | 180717 |
| 92 | 11103 | 13844 | 4360 | 85013 | 38904 | 29171 | 182395 |
| 93 | 11456 | 14220 | 4415 | 85724 | 38985 | 29282 | 184082 |
| 94 | 11456 | 14693 | 4430 | 85787 | 38986 | 29460 | 184812 |
| 95 | 11251 | 15136 | 4568 | 85287 | 39181 | 29590 | 185013 |
| 96 | 11134 | 15367 | 4682 | 84963 | 39500 | 29648 | 185294 |
| 97 | 11042 | 15509 | 4900 | 85068 | 39709 | 29617 | 185845 |
| 98 | 11086 | 15517 | 5000 | 84347 | 40217 | 29493 | 185660 |
| 99 | 10990 | 15494 | 4988 | 83828 | 40788 | 29404 | 185492 |
| 2000 | 10990 | 15565 | 5033 | 84169 | 41331 | 29603 | 186691 |
| 2001 | 11148 | 15718 | 5126 | 84896 | 41936 | 29904 | 188728 |
| 2002 | 11272 | 15751 | 5224 | 86068 | 42610 | 30312 | 191237 |
| 2003 | 11332 | 15765 | 5237 | 86380 | 43064 | 30833 | 192611 |
| 2004 | 11190 | 15859 | 5447 | 87229 | 43506 | 31335 | 194566 |
| 2005 | 11177 | 15867 | 5473 | 87570 | 44035 | 31883 | 196005 |
| 2006 | 11214 | 16014 | 5490 | 87863 | 44476 | 32669 | 197726 |
| 2007 | 11255 | 16048 | 5355 | 88074 | 45036 | 33360 | 199128 |
| 2008 | 11376 | 15978 | 5341 | 88490 | 46204 | 33701 | 201090 |
| 2009 | 11363 | 15932 | 5287 | 87140 | 47276 | 34117 | 201115 |
| 2010 | 11532 | 16031 | 5278 | 87517 | 48313 | 34569 | 203240 |
| 2011 | 11782 | 16177 | 5221 | 87903 | 49877 | 34470 | 205430 |

darunter ausländische Bevölkerung

| | | | | | | | |
|----------|------|------|-----|-------|------|------|-------|
| 01.01.88 | 1000 | 1446 | 485 | 8266 | 2271 | 503 | 13971 |
| 89 | 1106 | 1560 | 523 | 8658 | 2361 | 542 | 14750 |
| 90 | 1142 | 1535 | 584 | 8994 | 2467 | 585 | 15307 |
| 91 | 1177 | 1612 | 646 | 9457 | 2601 | 617 | 16110 |
| 92 | 1371 | 1826 | 712 | 10318 | 2789 | 660 | 17676 |
| 93 | 1546 | 1865 | 711 | 11421 | 3040 | 679 | 19262 |
| 94 | 1592 | 2023 | 696 | 12016 | 3308 | 751 | 20386 |
| 95 | 1610 | 2063 | 719 | 12332 | 3472 | 788 | 20984 |
| 96 | 1609 | 2132 | 684 | 12482 | 3593 | 837 | 21337 |
| 97 | 1611 | 2147 | 691 | 12698 | 3717 | 885 | 21749 |
| 98 | 1570 | 2093 | 691 | 12835 | 3825 | 905 | 21919 |
| 99 | 1533 | 2001 | 651 | 12773 | 3881 | 940 | 21779 |
| 2000 | 1530 | 2069 | 662 | 13262 | 4044 | 1019 | 22586 |
| 2001 | 1399 | 2054 | 672 | 14083 | 4151 | 1069 | 23428 |
| 2002 | 1332 | 2013 | 671 | 14509 | 4304 | 1120 | 23949 |
| 2003 | 1225 | 1966 | 646 | 14585 | 4331 | 1207 | 23960 |
| 2004 | 1122 | 2003 | 623 | 15139 | 4446 | 1265 | 24598 |
| 2005 | 1027 | 1973 | 653 | 15248 | 4508 | 1349 | 24758 |
| 2006 | 994 | 2009 | 674 | 15744 | 4604 | 1449 | 25474 |
| 2007 | 943 | 1949 | 667 | 15892 | 4713 | 1536 | 25700 |
| 2008 | 933 | 1876 | 669 | 16288 | 4908 | 1590 | 26264 |
| 2009 | 873 | 1798 | 668 | 15519 | 5043 | 1672 | 25573 |
| 2010 | 887 | 1793 | 702 | 15786 | 5226 | 1764 | 26158 |
| 2011 | 966 | 1774 | 701 | 16247 | 5418 | 1831 | 26937 |

Quelle: Auswertung des Einwohnermelderegisters

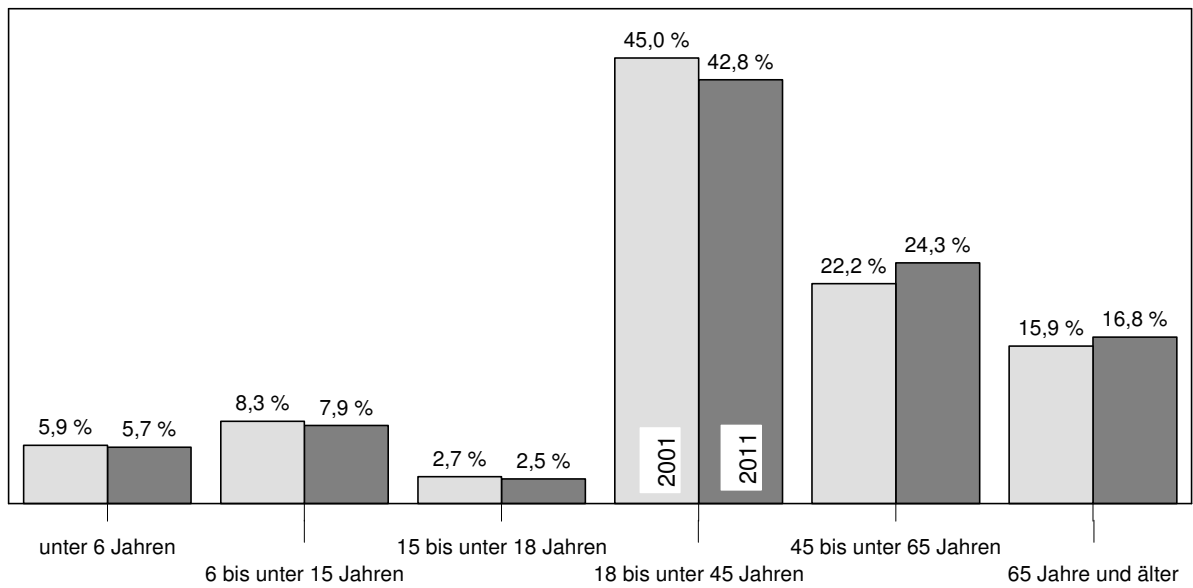
¹⁾ 1950, 1961, 1970, 1987: Volkszählungsergebnis. Jeweiliger Bevölkerungsbegriff s. S. 14.

3.1.5 Wohnbevölkerung nach Altersgruppen seit 1950 in Freiburg (in %)

| Stand | im Alter von ... bis unter ... Jahren | | | | | |
|-----------------------------------|---------------------------------------|--------|---------|---------|---------|------------|
| | unter 6 | 6 – 15 | 15 – 18 | 18 – 45 | 45 – 65 | 65 u. mehr |
| VZ 1950 | 7,4 | 13,1 | 3,8 | 40,4 | 24,6 | 10,6 |
| VZ 1961 | 7,8 | 10,7 | 4,0 | 40,4 | 25,2 | 11,8 |
| VZ 1970 | 8,1 | 11,2 | 3,8 | 42,0 | 21,8 | 13,1 |
| VZ 1987 | 5,4 | 6,8 | 3,0 | 47,2 | 21,7 | 15,9 |
| 01.01.88 | 5,5 | 7,0 | 2,8 | 46,4 | 22,1 | 16,2 |
| 89 | 5,7 | 7,1 | 2,6 | 46,4 | 22,0 | 16,2 |
| 90 | 5,9 | 7,2 | 2,4 | 46,5 | 22,0 | 16,1 |
| 91 | 6,0 | 7,4 | 2,4 | 46,6 | 21,6 | 16,1 |
| 92 | 6,1 | 7,6 | 2,4 | 46,6 | 21,3 | 16,0 |
| 93 | 6,2 | 7,7 | 2,4 | 46,6 | 21,2 | 15,9 |
| 94 | 6,2 | 8,0 | 2,4 | 46,4 | 21,1 | 15,9 |
| 95 | 6,1 | 8,2 | 2,5 | 46,1 | 21,2 | 16,0 |
| 96 | 6,0 | 8,3 | 2,5 | 45,9 | 21,3 | 16,0 |
| 97 | 5,9 | 8,3 | 2,6 | 45,8 | 21,4 | 15,9 |
| 98 | 6,0 | 8,4 | 2,7 | 45,4 | 21,7 | 15,9 |
| 99 | 5,9 | 8,4 | 2,7 | 45,2 | 22,0 | 15,9 |
| 2000 | 5,9 | 8,3 | 2,7 | 45,1 | 22,1 | 15,9 |
| 2001 | 5,9 | 8,3 | 2,7 | 45,0 | 22,2 | 15,9 |
| 2002 | 5,9 | 8,2 | 2,7 | 45,0 | 22,3 | 15,9 |
| 2003 | 5,9 | 8,2 | 2,7 | 44,8 | 22,4 | 16,0 |
| 2004 | 5,8 | 8,2 | 2,8 | 44,8 | 22,4 | 16,1 |
| 2005 | 5,7 | 8,1 | 2,8 | 44,7 | 22,5 | 16,3 |
| 2006 | 5,7 | 8,1 | 2,8 | 44,4 | 22,5 | 16,5 |
| 2007 | 5,7 | 8,1 | 2,7 | 44,2 | 22,6 | 16,8 |
| 2008 | 5,7 | 7,9 | 2,7 | 44,0 | 23,0 | 16,8 |
| 2009 | 5,7 | 7,9 | 2,6 | 43,3 | 23,5 | 17,0 |
| 2010 | 5,7 | 7,9 | 2,6 | 43,1 | 23,8 | 17,0 |
| 2011 | 5,7 | 7,9 | 2,5 | 42,8 | 24,3 | 16,8 |
| darunter ausländische Bevölkerung | | | | | | |
| 01.01.88 | 7,2 | 10,4 | 3,5 | 59,2 | 16,3 | 3,6 |
| 89 | 7,5 | 10,6 | 3,5 | 58,7 | 16,0 | 3,7 |
| 90 | 7,5 | 10,0 | 3,8 | 58,8 | 16,1 | 3,8 |
| 91 | 7,3 | 10,0 | 4,0 | 58,7 | 16,1 | 3,8 |
| 92 | 7,8 | 10,3 | 4,0 | 58,4 | 15,8 | 3,7 |
| 93 | 8,0 | 9,7 | 3,7 | 59,3 | 15,8 | 3,5 |
| 94 | 7,8 | 9,9 | 3,4 | 58,9 | 16,2 | 3,7 |
| 95 | 7,7 | 9,8 | 3,4 | 58,8 | 16,5 | 3,8 |
| 96 | 7,5 | 10,0 | 3,2 | 58,5 | 16,8 | 3,9 |
| 97 | 7,4 | 9,9 | 3,2 | 58,4 | 17,1 | 4,1 |
| 98 | 7,2 | 9,5 | 3,2 | 58,6 | 17,5 | 4,1 |
| 99 | 7,0 | 9,2 | 3,0 | 58,6 | 17,8 | 4,3 |
| 2000 | 6,8 | 9,2 | 2,9 | 58,7 | 17,9 | 4,5 |
| 2001 | 6,0 | 8,8 | 2,9 | 60,1 | 17,7 | 4,5 |
| 2002 | 5,6 | 8,4 | 2,8 | 60,6 | 18,0 | 4,7 |
| 2003 | 5,1 | 8,2 | 2,7 | 60,9 | 18,1 | 5,0 |
| 2004 | 4,6 | 8,1 | 2,5 | 61,5 | 18,1 | 5,1 |
| 2005 | 4,1 | 8,0 | 2,6 | 61,6 | 18,2 | 5,4 |
| 2006 | 3,9 | 7,9 | 2,6 | 61,8 | 18,1 | 5,7 |
| 2007 | 3,7 | 7,6 | 2,6 | 61,8 | 18,3 | 6,0 |
| 2008 | 3,6 | 7,1 | 2,5 | 62,0 | 18,7 | 6,1 |
| 2009 | 3,4 | 7,0 | 2,6 | 60,7 | 19,7 | 6,5 |
| 2010 | 3,4 | 6,9 | 2,7 | 60,3 | 20,0 | 6,7 |
| 2011 | 3,6 | 6,6 | 2,6 | 60,3 | 20,1 | 6,8 |

Quelle: Auswertung des Einwohnermelderegisters

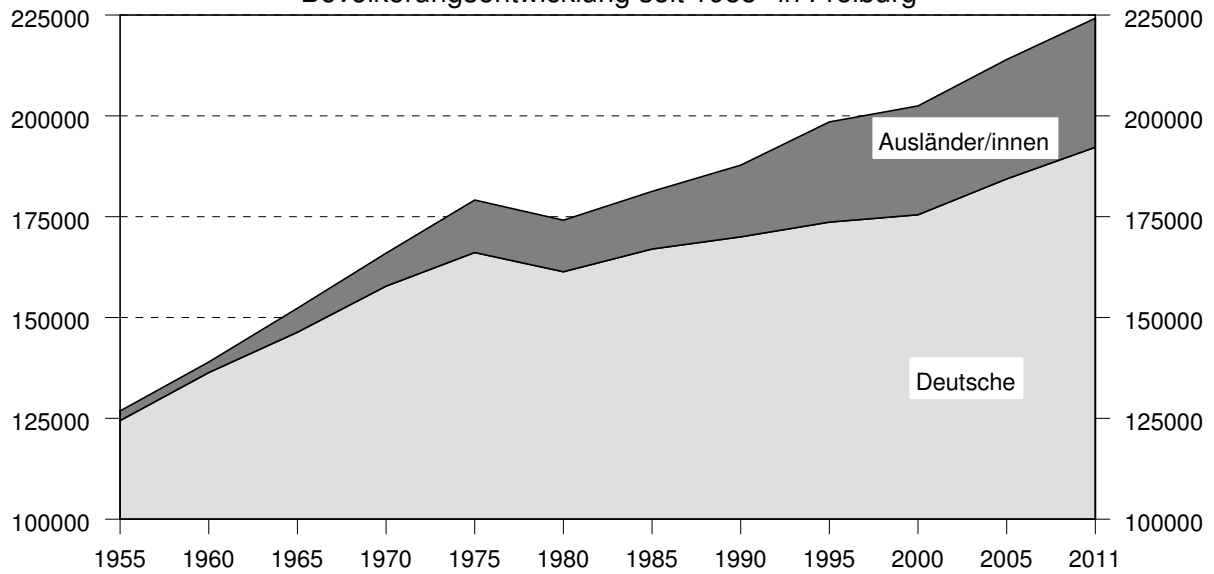
Altersgliederung der Bevölkerung am 1.1.2001 und 1.1.2011 in Freiburg (in %)



Quelle: Auswertung des Einwohnermelderegisters

Amt für Bürgerservice und Informationsverarbeitung, Freiburg

Bevölkerungsentwicklung seit 1955^{*)} in Freiburg



^{*)} jeweils zum 1.1.

Quelle: Statistisches Landesamt Baden-Württemberg

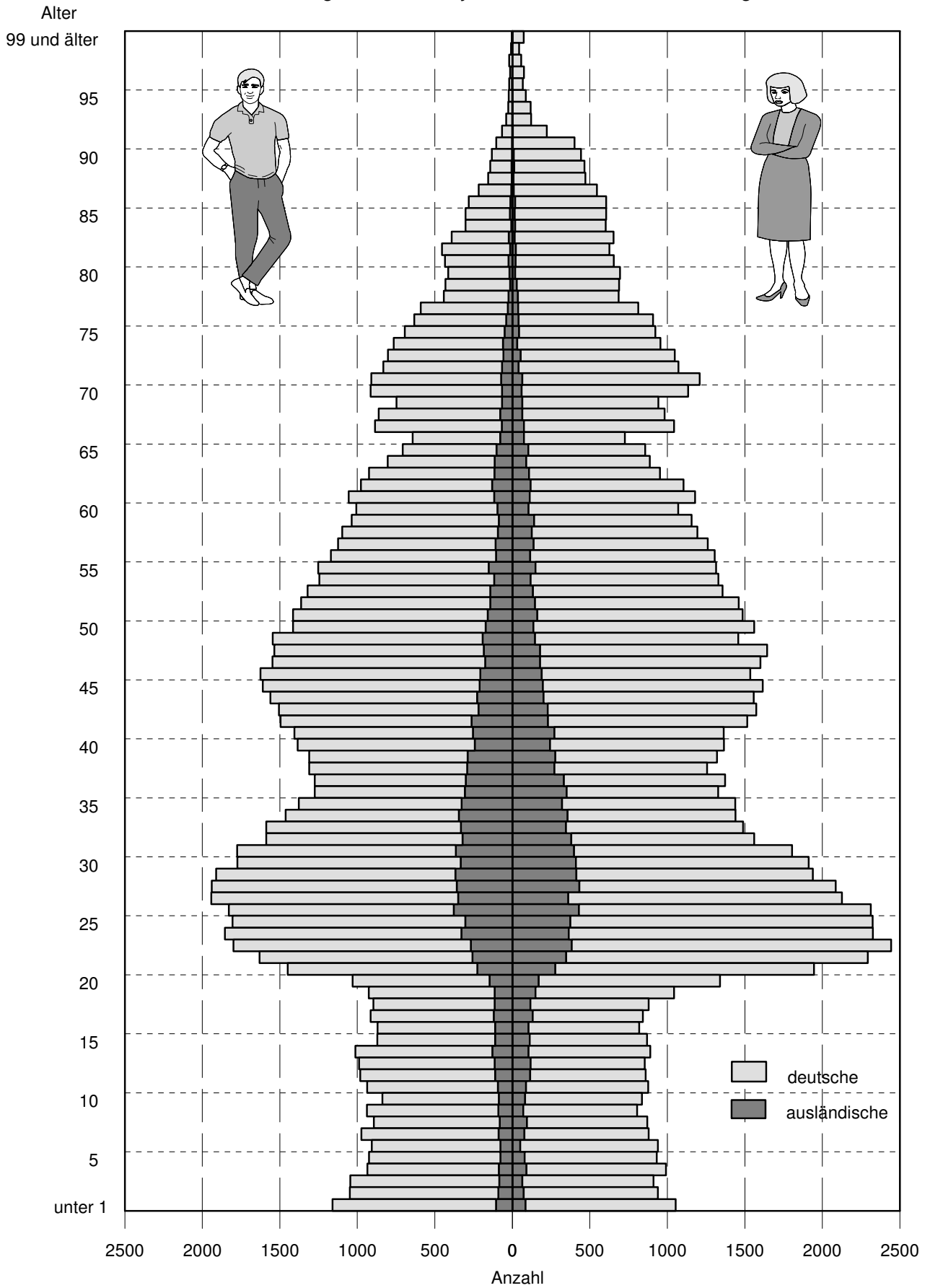
Amt für Bürgerservice und Informationsverarbeitung, Freiburg

3.1.6 Wohnbevölkerung nach Altersgruppen, Geschlecht und Familienstand am 1.1.2011 in Freiburg

| Altersgruppe von ... bis unter ... Jahren | weiblich | | | | | männlich | | | | |
|---|-------------------|----------|-------------|----------|--------|-------------------|----------|-------------|----------|-------|
| | nicht verheiratet | | verheiratet | | insg. | nicht verheiratet | | verheiratet | | insg. |
| | insg. | ausländ. | insg. | ausländ. | | insg. | ausländ. | insg. | ausländ. | |
| unter 10 | 9155 | 772 | | | 9155 | 9662 | 867 | | | 9662 |
| 10 – 15 | 4352 | 541 | | | 4352 | 4790 | 560 | | | 4790 |
| 15 – 20 | 4895 | 663 | 29 | 11 | 4924 | 4635 | 607 | | | 4635 |
| 20 – 25 | 10856 | 1550 | 479 | 198 | 11335 | 8351 | 1293 | 186 | 91 | 8537 |
| 25 – 30 | 8312 | 1316 | 2064 | 732 | 10376 | 8181 | 1343 | 1212 | 443 | 9393 |
| 30 – 35 | 4462 | 737 | 3267 | 1063 | 7729 | 5234 | 836 | 2554 | 851 | 7788 |
| 35 – 40 | 2993 | 462 | 3651 | 1014 | 6644 | 3352 | 557 | 3201 | 868 | 6553 |
| 40 – 45 | 3353 | 332 | 4271 | 796 | 7624 | 3367 | 381 | 4206 | 791 | 7573 |
| 45 – 50 | 3425 | 236 | 4373 | 595 | 7798 | 3255 | 312 | 4408 | 614 | 7663 |
| 50 – 55 | 3029 | 216 | 3916 | 494 | 6945 | 2645 | 220 | 3949 | 496 | 6594 |
| 55 – 60 | 2452 | 170 | 3535 | 456 | 5987 | 1971 | 137 | 3461 | 353 | 5432 |
| 60 – 65 | 1999 | 157 | 2983 | 376 | 4982 | 1296 | 127 | 3173 | 453 | 4469 |
| 65 – 70 | 2160 | 139 | 2667 | 202 | 4827 | 1083 | 77 | 2969 | 279 | 4052 |
| 70 – 75 | 2527 | 107 | 2680 | 130 | 5207 | 898 | 55 | 3104 | 252 | 4002 |
| 75 – 80 | 2224 | 81 | 1564 | 82 | 3788 | 553 | 36 | 1957 | 91 | 2510 |
| 80 – 85 | 2342 | 61 | 801 | 32 | 3143 | 521 | 21 | 1363 | 65 | 1884 |
| 85 – 90 | 2134 | 45 | 398 | 12 | 2532 | 328 | 9 | 599 | 24 | 927 |
| 90 – 95 | 890 | 12 | 61 | 1 | 951 | 114 | 2 | 144 | 4 | 258 |
| 95 und älter | 313 | 5 | 6 | | 319 | 36 | | 31 | 4 | 67 |
| insgesamt | 71873 | 7602 | 36745 | 6194 | 108618 | 60272 | 7440 | 36517 | 5679 | 96789 |

Quelle: Auswertung des Einwohnermelderegisters

Wohnbevölkerung nach Lebensjahren am 1.1.2011 in Freiburg



Quelle: Auswertung des Einwohnermelderegisters

Amt für Bürgerservice und Informationsverarbeitung, Freiburg

3.1.7 Wohnberechtigte Bevölkerung und Wohnbevölkerung nach Stadtbezirken am 1.1.2011 in Freiburg

| Stadtbezirk | | Wohnberechtigte Bevölkerung | | | | Wohnbevölkerung | | | | |
|------------------------|-----|-----------------------------|----------|----------|--------------------------|-----------------|----------|----------|----------------|----------------------------|
| | | insg. | männlich | weiblich | Neben- wohn- sitze | insg. | männlich | weiblich | Ausl. insg. | EU- Ausl. ¹⁾ |
| Altstadt-Mitte | 111 | 4065 | 1938 | 2127 | 325 | 3740 | 1777 | 1963 | 606 | 303 |
| Altstadt-Ring | 112 | 3659 | 1803 | 1856 | 236 | 3423 | 1685 | 1738 | 538 | 250 |
| Neuburg | 120 | 4690 | 2184 | 2506 | 226 | 4464 | 2066 | 2398 | 582 | 237 |
| Herdern-Süd | 211 | 5774 | 2690 | 3084 | 293 | 5481 | 2538 | 2943 | 470 | 231 |
| Herdern-Nord | 212 | 5749 | 2661 | 3088 | 339 | 5410 | 2501 | 2909 | 634 | 281 |
| Zähringen | 220 | 8682 | 4106 | 4576 | 367 | 8315 | 3924 | 4391 | 942 | 376 |
| Brühl-Güterbahnhof | 231 | 6060 | 2852 | 3208 | 214 | 5846 | 2760 | 3086 | 960 | 378 |
| Brühl-Industriegebiet | 232 | 744 | 465 | 279 | 17 | 727 | 453 | 274 | 292 | 85 |
| Hochdorf | 240 | 5129 | 2550 | 2579 | 105 | 5024 | 2492 | 2532 | 453 | 203 |
| Waldsee | 310 | 5625 | 2528 | 3097 | 257 | 5368 | 2404 | 2964 | 402 | 199 |
| Littenweiler | 320 | 7819 | 3538 | 4281 | 521 | 7298 | 3326 | 3972 | 944 | 316 |
| Ebnet | 330 | 2601 | 1204 | 1397 | 84 | 2517 | 1165 | 1352 | 126 | 73 |
| Kappel | 340 | 2774 | 1329 | 1445 | 90 | 2684 | 1282 | 1402 | 124 | 59 |
| Oberau | 410 | 6775 | 3049 | 3726 | 377 | 6398 | 2878 | 3520 | 719 | 342 |
| Oberwiehre | 421 | 6945 | 3133 | 3812 | 331 | 6614 | 2980 | 3634 | 546 | 267 |
| Mittelwiehre | 422 | 4666 | 2184 | 2482 | 281 | 4385 | 2043 | 2342 | 387 | 180 |
| Unterviehre-Nord | 423 | 5089 | 2391 | 2698 | 305 | 4784 | 2239 | 2545 | 481 | 228 |
| Unterviehre-Süd | 424 | 7575 | 3613 | 3962 | 433 | 7142 | 3413 | 3729 | 1004 | 391 |
| Günterstal | 430 | 1813 | 808 | 1005 | 101 | 1712 | 763 | 949 | 131 | 68 |
| Stühlinger-Beurbarung | 511 | 2627 | 1198 | 1429 | 69 | 2558 | 1169 | 1389 | 603 | 180 |
| Stühlinger-Eschholz | 512 | 6805 | 3209 | 3596 | 413 | 6392 | 3010 | 3382 | 1014 | 378 |
| Alt-Stühlinger | 513 | 9243 | 4421 | 4822 | 376 | 8867 | 4243 | 4624 | 1786 | 623 |
| Mooswald-West | 521 | 4014 | 1947 | 2067 | 118 | 3896 | 1891 | 2005 | 291 | 103 |
| Mooswald-Ost | 522 | 3576 | 1734 | 1842 | 112 | 3464 | 1685 | 1779 | 640 | 217 |
| Betzenh.-Bischofslinde | 531 | 8641 | 3976 | 4665 | 364 | 8277 | 3825 | 4452 | 1771 | 467 |
| Alt-Betzenhausen | 532 | 5302 | 2501 | 2801 | 228 | 5074 | 2387 | 2687 | 623 | 250 |
| Landwasser | 540 | 7054 | 3216 | 3838 | 137 | 6917 | 3148 | 3769 | 979 | 290 |
| Lehen | 550 | 2355 | 1123 | 1232 | 64 | 2291 | 1089 | 1202 | 165 | 82 |
| Waltershofen | 560 | 2309 | 1118 | 1191 | 50 | 2259 | 1095 | 1164 | 101 | 40 |
| Mundenhof | 570 | 50 | 23 | 27 | | 50 | 23 | 27 | 1 | |
| Haslach-Egerten | 611 | 6330 | 2871 | 3459 | 212 | 6118 | 2781 | 3337 | 967 | 335 |
| Haslach-Gartenstadt | 612 | 7622 | 3738 | 3884 | 218 | 7404 | 3621 | 3783 | 1394 | 446 |
| Haslach-Schildacker | 613 | 729 | 356 | 373 | 13 | 716 | 346 | 370 | 136 | 42 |
| Haslach-Haid | 614 | 3929 | 1955 | 1974 | 98 | 3831 | 1898 | 1933 | 427 | 188 |
| St. Georgen-Nord | 621 | 9112 | 4434 | 4678 | 270 | 8842 | 4293 | 4549 | 865 | 342 |
| St. Georgen-Süd | 622 | 2448 | 1087 | 1361 | 106 | 2342 | 1024 | 1318 | 115 | 64 |
| Opfingen | 630 | 4196 | 2072 | 2124 | 88 | 4108 | 2030 | 2078 | 277 | 119 |
| Tiengen | 640 | 3312 | 1591 | 1721 | 77 | 3235 | 1554 | 1681 | 336 | 149 |
| Munzingen | 650 | 2746 | 1347 | 1399 | 64 | 2682 | 1317 | 1365 | 212 | 70 |
| Weingarten | 660 | 10543 | 4921 | 5622 | 177 | 10366 | 4837 | 5529 | 2361 | 594 |
| Rieselfeld | 670 | 9405 | 4494 | 4911 | 150 | 9255 | 4424 | 4831 | 941 | 400 |
| Vauban | 680 | 5340 | 2508 | 2832 | 186 | 5154 | 2431 | 2723 | 591 | 214 |
| insgesamt | | 213922 | 100866 | 113056 | 8492 | 205430 | 96810 | 108620 | 26937 | 10060 |

Quelle: Auswertung des Einwohnermelderegisters

¹⁾ 27 Mitgliedsstaaten.

3.1.8 Wohnbevölkerung nach Stadtbezirken in Freiburg

| Stadtbezirk | | Jahr | | | | | | | |
|------------------------|-----|--------|--------|--------|--------|--------|--------|--------|--------|
| | | 2003 | 2004 | 2005 | 2006 | 2007 | 2008 | 2009 | 2010 |
| Altstadt-Mitte | 111 | 3719 | 3737 | 3677 | 3737 | 3662 | 3625 | 3660 | 3740 |
| Altstadt-Ring | 112 | 3101 | 3140 | 3224 | 3282 | 3231 | 3270 | 3376 | 3423 |
| Neuburg | 120 | 4024 | 4094 | 4118 | 4109 | 4188 | 4447 | 4467 | 4464 |
| Herdern-Süd | 211 | 5378 | 5447 | 5432 | 5339 | 5370 | 5351 | 5422 | 5481 |
| Herdern-Nord | 212 | 5441 | 5449 | 5495 | 5531 | 5521 | 5364 | 5448 | 5410 |
| Zähringen | 220 | 8076 | 8043 | 8120 | 8118 | 8161 | 8185 | 8238 | 8315 |
| Brühl-Güterbahnhof | 231 | 5576 | 5547 | 5597 | 5664 | 5661 | 5626 | 5756 | 5846 |
| Brühl-Industriegebiet | 232 | 752 | 659 | 651 | 592 | 609 | 644 | 645 | 727 |
| Hochdorf | 240 | 5184 | 5221 | 5181 | 5118 | 5079 | 5063 | 5070 | 5024 |
| Waldsee | 310 | 5379 | 5407 | 5359 | 5352 | 5371 | 5353 | 5405 | 5368 |
| Littenweiler | 320 | 7228 | 7278 | 7305 | 7231 | 7233 | 7150 | 7160 | 7298 |
| Ebnet | 330 | 2067 | 2126 | 2165 | 2247 | 2294 | 2360 | 2453 | 2517 |
| Kappel | 340 | 2549 | 2660 | 2731 | 2711 | 2715 | 2726 | 2704 | 2684 |
| Oberau | 410 | 6169 | 6186 | 6221 | 6193 | 6309 | 6212 | 6229 | 6398 |
| Oberwiehre | 421 | 5855 | 5895 | 6140 | 6158 | 6494 | 6512 | 6638 | 6614 |
| Mittelwiehre | 422 | 4189 | 4247 | 4307 | 4279 | 4356 | 4487 | 4485 | 4385 |
| Unterviehre-Nord | 423 | 4542 | 4582 | 4652 | 4753 | 4624 | 4588 | 4619 | 4784 |
| Unterviehre-Süd | 424 | 7328 | 7503 | 7588 | 7648 | 7082 | 7057 | 7157 | 7142 |
| Günterstal | 430 | 1665 | 1665 | 1661 | 1669 | 1683 | 1652 | 1675 | 1712 |
| Stühlinger-Beurbarung | 511 | 2345 | 2402 | 2448 | 2524 | 2544 | 2521 | 2550 | 2558 |
| Stühlinger-Eschholz | 512 | 6137 | 6080 | 6220 | 6222 | 6243 | 6219 | 6258 | 6392 |
| Alt-Stühlinger | 513 | 8127 | 8172 | 8213 | 8432 | 8479 | 8515 | 8664 | 8867 |
| Mooswald-West | 521 | 3701 | 3672 | 3687 | 3782 | 3862 | 3873 | 3899 | 3896 |
| Mooswald-Ost | 522 | 3356 | 3380 | 3317 | 3387 | 3493 | 3492 | 3487 | 3464 |
| Betzenh.-Bischofslinde | 531 | 8434 | 8406 | 8373 | 8436 | 8687 | 8244 | 8337 | 8277 |
| Alt-Betzenhausen | 532 | 4597 | 4732 | 4927 | 4940 | 4980 | 5002 | 5045 | 5074 |
| Landwasser | 540 | 7070 | 7053 | 6993 | 6873 | 6894 | 6858 | 6920 | 6917 |
| Lehen | 550 | 2302 | 2251 | 2266 | 2251 | 2319 | 2313 | 2287 | 2291 |
| Waltershofen | 560 | 2284 | 2295 | 2313 | 2284 | 2247 | 2232 | 2248 | 2259 |
| Mundenhof | 570 | 54 | 47 | 48 | 47 | 48 | 49 | 48 | 50 |
| Haslach-Egerten | 611 | 5959 | 5872 | 5763 | 5659 | 5766 | 5931 | 5940 | 6118 |
| Haslach-Gartenstadt | 612 | 7402 | 7340 | 7338 | 7304 | 7317 | 7158 | 7192 | 7404 |
| Haslach-Schildacker | 613 | 737 | 708 | 742 | 736 | 745 | 721 | 707 | 716 |
| Haslach-Haid | 614 | 3711 | 3724 | 3744 | 3772 | 3714 | 3762 | 3854 | 3831 |
| St. Georgen-Nord | 621 | 8460 | 8492 | 8459 | 8402 | 8298 | 8354 | 8676 | 8842 |
| St. Georgen-Süd | 622 | 5523 | 5775 | 5924 | 6243 | 2356 | 2337 | 2332 | 2342 |
| Opfingen | 630 | 4072 | 4018 | 4053 | 3962 | 3991 | 3971 | 4014 | 4108 |
| Tiengen | 640 | 3288 | 3307 | 3294 | 3261 | 3276 | 3281 | 3247 | 3235 |
| Munzingen | 650 | 2599 | 2660 | 2677 | 2735 | 2729 | 2703 | 2642 | 2682 |
| Weingarten | 660 | 10574 | 10615 | 10493 | 10530 | 10433 | 10260 | 10256 | 10366 |
| Rieselfeld | 670 | 5612 | 6118 | 6810 | 7615 | 8245 | 8744 | 8970 | 9255 |
| Vauban | 680 | | | | | 4781 | 4903 | 5060 | 5154 |
| insgesamt | | 194566 | 196005 | 197726 | 199128 | 201090 | 201115 | 203240 | 205430 |

Quelle: Auswertung des Einwohnermelderegisters

¹⁾ Stadtbezirk Vauban neu ab 1.1.2008

3.1.9 Wohnbevölkerung nach Stadtbezirken und Altersgruppen am 1.1.2011 in Freiburg (absolut)

| Stadtbezirk | im Alter von ... bis unter ... Jahren | | | | | | | insgesamt |
|------------------------|---------------------------------------|--------|---------|---------|---------|------------|-------|-----------|
| | unter 6 | 6 – 15 | 15 – 18 | 18 – 45 | 45 – 65 | 65 u. mehr | | |
| Altstadt-Mitte | 111 | 115 | 91 | 38 | 2083 | 620 | 793 | 3740 |
| Altstadt-Ring | 112 | 115 | 133 | 45 | 2074 | 669 | 387 | 3423 |
| Neuburg | 120 | 174 | 194 | 70 | 1982 | 1038 | 1006 | 4464 |
| Herdern-Süd | 211 | 325 | 424 | 99 | 2394 | 1285 | 954 | 5481 |
| Herdern-Nord | 212 | 265 | 311 | 108 | 2589 | 1228 | 909 | 5410 |
| Zähringen | 220 | 453 | 676 | 219 | 3438 | 2062 | 1467 | 8315 |
| Brühl-Güterbahnhof | 231 | 287 | 291 | 87 | 2967 | 1284 | 930 | 5846 |
| Brühl-Industriegebiet | 232 | 49 | 75 | 15 | 337 | 204 | 47 | 727 |
| Hochdorf | 240 | 280 | 488 | 196 | 1889 | 1565 | 606 | 5024 |
| Waldsee | 310 | 337 | 505 | 140 | 1900 | 1282 | 1204 | 5368 |
| Littenweiler | 320 | 360 | 633 | 206 | 3146 | 1577 | 1376 | 7298 |
| Ebnet | 330 | 169 | 233 | 56 | 892 | 652 | 515 | 2517 |
| Kappel | 340 | 109 | 287 | 104 | 879 | 739 | 566 | 2684 |
| Oberau | 410 | 334 | 307 | 110 | 3157 | 1405 | 1085 | 6398 |
| Oberwiehre | 421 | 421 | 455 | 160 | 2893 | 1701 | 984 | 6614 |
| Mittelwiehre | 422 | 257 | 277 | 83 | 1933 | 1098 | 737 | 4385 |
| Unterwiehre-Nord | 423 | 285 | 255 | 81 | 2585 | 970 | 608 | 4784 |
| Unterwiehre-Süd | 424 | 420 | 531 | 185 | 3181 | 1714 | 1111 | 7142 |
| Günterstal | 430 | 72 | 125 | 54 | 524 | 476 | 461 | 1712 |
| Stühlinger-Beurbarung | 511 | 203 | 205 | 59 | 1126 | 559 | 406 | 2558 |
| Stühlinger-Eschholz | 512 | 270 | 194 | 85 | 3801 | 1302 | 740 | 6392 |
| Alt-Stühlinger | 513 | 463 | 463 | 186 | 4905 | 1891 | 959 | 8867 |
| Mooswald-West | 521 | 214 | 318 | 111 | 1315 | 1055 | 883 | 3896 |
| Mooswald-Ost | 522 | 201 | 262 | 87 | 1595 | 800 | 519 | 3464 |
| Betzenh.-Bischofslinde | 531 | 455 | 501 | 173 | 3746 | 1775 | 1627 | 8277 |
| Alt-Betzenhausen | 532 | 215 | 276 | 85 | 2210 | 1332 | 956 | 5074 |
| Landwasser | 540 | 411 | 639 | 181 | 2116 | 1674 | 1896 | 6917 |
| Lehen | 550 | 122 | 199 | 52 | 845 | 641 | 432 | 2291 |
| Waltershofen | 560 | 110 | 219 | 85 | 746 | 781 | 318 | 2259 |
| Mundenhof | 570 | 1 | 7 | 3 | 21 | 14 | 4 | 50 |
| Haslach-Egerten | 611 | 291 | 317 | 100 | 2751 | 1295 | 1364 | 6118 |
| Haslach-Gartenstadt | 612 | 438 | 604 | 218 | 2968 | 1997 | 1179 | 7404 |
| Haslach-Schildacker | 613 | 37 | 55 | 16 | 289 | 193 | 126 | 716 |
| Haslach-Haid | 614 | 237 | 330 | 124 | 1424 | 1078 | 638 | 3831 |
| St. Georgen-Nord | 621 | 545 | 730 | 252 | 3415 | 2422 | 1478 | 8842 |
| St. Georgen-Süd | 622 | 88 | 138 | 61 | 568 | 636 | 851 | 2342 |
| Opfingen | 630 | 287 | 341 | 117 | 1447 | 1308 | 608 | 4108 |
| Tiengen | 640 | 175 | 294 | 108 | 1082 | 1006 | 570 | 3235 |
| Munzingen | 650 | 183 | 348 | 116 | 955 | 744 | 336 | 2682 |
| Weingarten | 660 | 741 | 1002 | 339 | 3573 | 2536 | 2175 | 10366 |
| Rieselfeld | 670 | 865 | 1554 | 410 | 3725 | 2149 | 552 | 9255 |
| Vauban | 680 | 403 | 890 | 197 | 2437 | 1120 | 107 | 5154 |
| insgesamt | | 11782 | 16177 | 5221 | 87903 | 49877 | 34470 | 205430 |

Quelle: Auswertung des Einwohnermelderegisters

3.1.9.1 Ältere Menschen nach Stadtbezirken und Altersgruppen am 1.1.2011 in Freiburg (absolut)

| Stadtbezirk | im Alter von ... bis unter ... Jahren | | | | | | | 95 u. mehr | insgesamt |
|------------------------|---------------------------------------|-------|-------|-------|-------|-------|-----|------------|-----------|
| | 65-70 | 70-75 | 75-80 | 80-85 | 85-90 | 90-95 | | | |
| Altstadt-Mitte | 111 | 127 | 141 | 113 | 133 | 156 | 80 | 43 | 793 |
| Altstadt-Ring | 112 | 95 | 93 | 76 | 51 | 52 | 12 | 8 | 387 |
| Neuburg | 120 | 223 | 181 | 147 | 189 | 154 | 81 | 31 | 1006 |
| Herdern-Süd | 211 | 248 | 235 | 146 | 142 | 114 | 52 | 17 | 954 |
| Herdern-Nord | 212 | 230 | 251 | 149 | 126 | 109 | 38 | 6 | 909 |
| Zähringen | 220 | 394 | 386 | 273 | 246 | 113 | 42 | 13 | 1467 |
| Brühl-Güterbahnhof | 231 | 218 | 254 | 179 | 159 | 79 | 36 | 5 | 930 |
| Brühl-Industriegebiet | 232 | 19 | 8 | 13 | 2 | 5 | | | 47 |
| Hochdorf | 240 | 199 | 178 | 122 | 72 | 26 | 8 | 1 | 606 |
| Waldsee | 310 | 245 | 264 | 222 | 187 | 187 | 75 | 24 | 1204 |
| Littenweiler | 320 | 333 | 357 | 255 | 190 | 167 | 52 | 22 | 1376 |
| Ebnet | 330 | 156 | 156 | 91 | 46 | 48 | 14 | 4 | 515 |
| Kappel | 340 | 143 | 193 | 89 | 93 | 34 | 8 | 6 | 566 |
| Oberau | 410 | 275 | 259 | 154 | 154 | 147 | 72 | 24 | 1085 |
| Oberwiehre | 421 | 283 | 271 | 165 | 151 | 67 | 38 | 9 | 984 |
| Mittelwiehre | 422 | 205 | 152 | 98 | 101 | 109 | 51 | 21 | 737 |
| Unterviehre-Nord | 423 | 173 | 150 | 96 | 63 | 69 | 42 | 15 | 608 |
| Unterviehre-Süd | 424 | 339 | 304 | 173 | 157 | 95 | 30 | 13 | 1111 |
| Günterstal | 430 | 123 | 99 | 81 | 74 | 56 | 23 | 5 | 461 |
| Stühlinger-Beurbarung | 511 | 105 | 106 | 77 | 71 | 33 | 13 | 1 | 406 |
| Stühlinger-Eschholz | 512 | 200 | 189 | 144 | 112 | 74 | 18 | 3 | 740 |
| Alt-Stühlinger | 513 | 233 | 247 | 193 | 150 | 103 | 27 | 6 | 959 |
| Mooswald-West | 521 | 218 | 243 | 175 | 146 | 83 | 15 | 3 | 883 |
| Mooswald-Ost | 522 | 142 | 140 | 103 | 79 | 41 | 13 | 1 | 519 |
| Betzenh.-Bischofslinde | 531 | 381 | 482 | 342 | 242 | 132 | 39 | 9 | 1627 |
| Alt-Betzenhausen | 532 | 277 | 268 | 181 | 128 | 79 | 15 | 8 | 956 |
| Landwasser | 540 | 443 | 560 | 410 | 281 | 160 | 34 | 8 | 1896 |
| Lehen | 550 | 122 | 120 | 82 | 59 | 41 | 8 | | 432 |
| Waltershofen | 560 | 87 | 94 | 62 | 32 | 34 | 9 | | 318 |
| Mundenhof | 570 | 2 | | 1 | 1 | | | | 4 |
| Haslach-Egerten | 611 | 271 | 339 | 268 | 216 | 176 | 72 | 22 | 1364 |
| Haslach-Gartenstadt | 612 | 319 | 353 | 241 | 156 | 90 | 16 | 4 | 1179 |
| Haslach-Schildacker | 613 | 21 | 33 | 32 | 23 | 14 | 3 | | 126 |
| Haslach-Haid | 614 | 200 | 168 | 131 | 85 | 45 | 7 | 2 | 638 |
| St. Georgen-Nord | 621 | 393 | 436 | 286 | 209 | 107 | 37 | 10 | 1478 |
| St. Georgen-Süd | 622 | 177 | 191 | 127 | 131 | 155 | 52 | 18 | 851 |
| Opfingen | 630 | 233 | 170 | 94 | 74 | 30 | 5 | 2 | 608 |
| Tiengen | 640 | 199 | 172 | 98 | 53 | 38 | 9 | 1 | 570 |
| Munzingen | 650 | 113 | 93 | 55 | 43 | 28 | 2 | 2 | 336 |
| Weingarten | 660 | 501 | 691 | 449 | 323 | 156 | 42 | 13 | 2175 |
| Rieselfeld | 670 | 181 | 150 | 84 | 70 | 47 | 14 | 6 | 552 |
| Vauban | 680 | 35 | 32 | 21 | 8 | 6 | 5 | | 107 |
| insgesamt | 8881 | 9209 | 6298 | 5028 | 3459 | 1209 | 386 | | 34470 |

Quelle: Auswertung des Einwohnermelderegisters

3.1.10 Wohnbevölkerung nach Stadtbezirken und Altersgruppen am 1.1.2011 in Freiburg (in %)

| Stadtbezirk | | im Alter von ... bis unter ... Jahren | | | | | | insgesamt |
|------------------------|-----|---------------------------------------|--------|---------|---------|---------|------------|-----------|
| | | unter 6 | 6 – 15 | 15 – 18 | 18 – 45 | 45 – 65 | 65 u. mehr | |
| Altstadt-Mitte | 111 | 3,1 | 2,4 | 1,0 | 55,7 | 16,6 | 21,2 | 100,0 |
| Altstadt-Ring | 112 | 3,4 | 3,9 | 1,3 | 60,6 | 19,5 | 11,3 | 100,0 |
| Neuburg | 120 | 3,9 | 4,3 | 1,6 | 44,4 | 23,3 | 22,5 | 100,0 |
| Herdern-Süd | 211 | 5,9 | 7,7 | 1,8 | 43,7 | 23,4 | 17,4 | 100,0 |
| Herdern-Nord | 212 | 4,9 | 5,7 | 2,0 | 47,9 | 22,7 | 16,8 | 100,0 |
| Zähringen | 220 | 5,4 | 8,1 | 2,6 | 41,3 | 24,8 | 17,6 | 100,0 |
| Brühl-Güterbahnhof | 231 | 4,9 | 5,0 | 1,5 | 50,8 | 22,0 | 15,9 | 100,0 |
| Brühl-Industriegebiet | 232 | 6,7 | 10,3 | 2,1 | 46,4 | 28,1 | 6,5 | 100,0 |
| Hochdorf | 240 | 5,6 | 9,7 | 3,9 | 37,6 | 31,2 | 12,1 | 100,0 |
| Waldsee | 310 | 6,3 | 9,4 | 2,6 | 35,4 | 23,9 | 22,4 | 100,0 |
| Littenweiler | 320 | 4,9 | 8,7 | 2,8 | 43,1 | 21,6 | 18,9 | 100,0 |
| Ebnet | 330 | 6,7 | 9,3 | 2,2 | 35,4 | 25,9 | 20,5 | 100,0 |
| Kappel | 340 | 4,1 | 10,7 | 3,9 | 32,7 | 27,5 | 21,1 | 100,0 |
| Oberau | 410 | 5,2 | 4,8 | 1,7 | 49,3 | 22,0 | 17,0 | 100,0 |
| Oberwiehre | 421 | 6,4 | 6,9 | 2,4 | 43,7 | 25,7 | 14,9 | 100,0 |
| Mittelwiehre | 422 | 5,9 | 6,3 | 1,9 | 44,1 | 25,0 | 16,8 | 100,0 |
| Unterwiehre-Nord | 423 | 6,0 | 5,3 | 1,7 | 54,0 | 20,3 | 12,7 | 100,0 |
| Unterwiehre-Süd | 424 | 5,9 | 7,4 | 2,6 | 44,5 | 24,0 | 15,6 | 100,0 |
| Günterstal | 430 | 4,2 | 7,3 | 3,2 | 30,6 | 27,8 | 26,9 | 100,0 |
| Stühlinger-Beurbarung | 511 | 7,9 | 8,0 | 2,3 | 44,0 | 21,9 | 15,9 | 100,0 |
| Stühlinger-Eschholz | 512 | 4,2 | 3,0 | 1,3 | 59,5 | 20,4 | 11,6 | 100,0 |
| Alt-Stühlinger | 513 | 5,2 | 5,2 | 2,1 | 55,3 | 21,3 | 10,8 | 100,0 |
| Mooswald-West | 521 | 5,5 | 8,2 | 2,8 | 33,8 | 27,1 | 22,7 | 100,0 |
| Mooswald-Ost | 522 | 5,8 | 7,6 | 2,5 | 46,0 | 23,1 | 15,0 | 100,0 |
| Betzenh.-Bischofslinde | 531 | 5,5 | 6,1 | 2,1 | 45,3 | 21,4 | 19,7 | 100,0 |
| Alt-Betzenhausen | 532 | 4,2 | 5,4 | 1,7 | 43,6 | 26,3 | 18,8 | 100,0 |
| Landwasser | 540 | 5,9 | 9,2 | 2,6 | 30,6 | 24,2 | 27,4 | 100,0 |
| Lehen | 550 | 5,3 | 8,7 | 2,3 | 36,9 | 28,0 | 18,9 | 100,0 |
| Waltershofen | 560 | 4,9 | 9,7 | 3,8 | 33,0 | 34,6 | 14,1 | 100,0 |
| Mundenhof | 570 | 2,0 | 14,0 | 6,0 | 42,0 | 28,0 | 8,0 | 100,0 |
| Haslach-Egerten | 611 | 4,8 | 5,2 | 1,6 | 45,0 | 21,2 | 22,3 | 100,0 |
| Haslach-Gartenstadt | 612 | 5,9 | 8,2 | 2,9 | 40,1 | 27,0 | 15,9 | 100,0 |
| Haslach-Schildacker | 613 | 5,2 | 7,7 | 2,2 | 40,4 | 27,0 | 17,6 | 100,0 |
| Haslach-Haid | 614 | 6,2 | 8,6 | 3,2 | 37,2 | 28,1 | 16,7 | 100,0 |
| St. Georgen-Nord | 621 | 6,2 | 8,3 | 2,9 | 38,6 | 27,4 | 16,7 | 100,0 |
| St. Georgen-Süd | 622 | 3,8 | 5,9 | 2,6 | 24,3 | 27,2 | 36,3 | 100,0 |
| Opfingen | 630 | 7,0 | 8,3 | 2,8 | 35,2 | 31,8 | 14,8 | 100,0 |
| Tiengen | 640 | 5,4 | 9,1 | 3,3 | 33,4 | 31,1 | 17,6 | 100,0 |
| Munzingen | 650 | 6,8 | 13,0 | 4,3 | 35,6 | 27,7 | 12,5 | 100,0 |
| Weingarten | 660 | 7,1 | 9,7 | 3,3 | 34,5 | 24,5 | 21,0 | 100,0 |
| Rieselfeld | 670 | 9,3 | 16,8 | 4,4 | 40,2 | 23,2 | 6,0 | 100,0 |
| Vauban | 680 | 7,8 | 17,3 | 3,8 | 47,3 | 21,7 | 2,1 | 100,0 |
| insgesamt | | 5,7 | 7,9 | 2,5 | 42,8 | 24,3 | 16,8 | 100,0 |

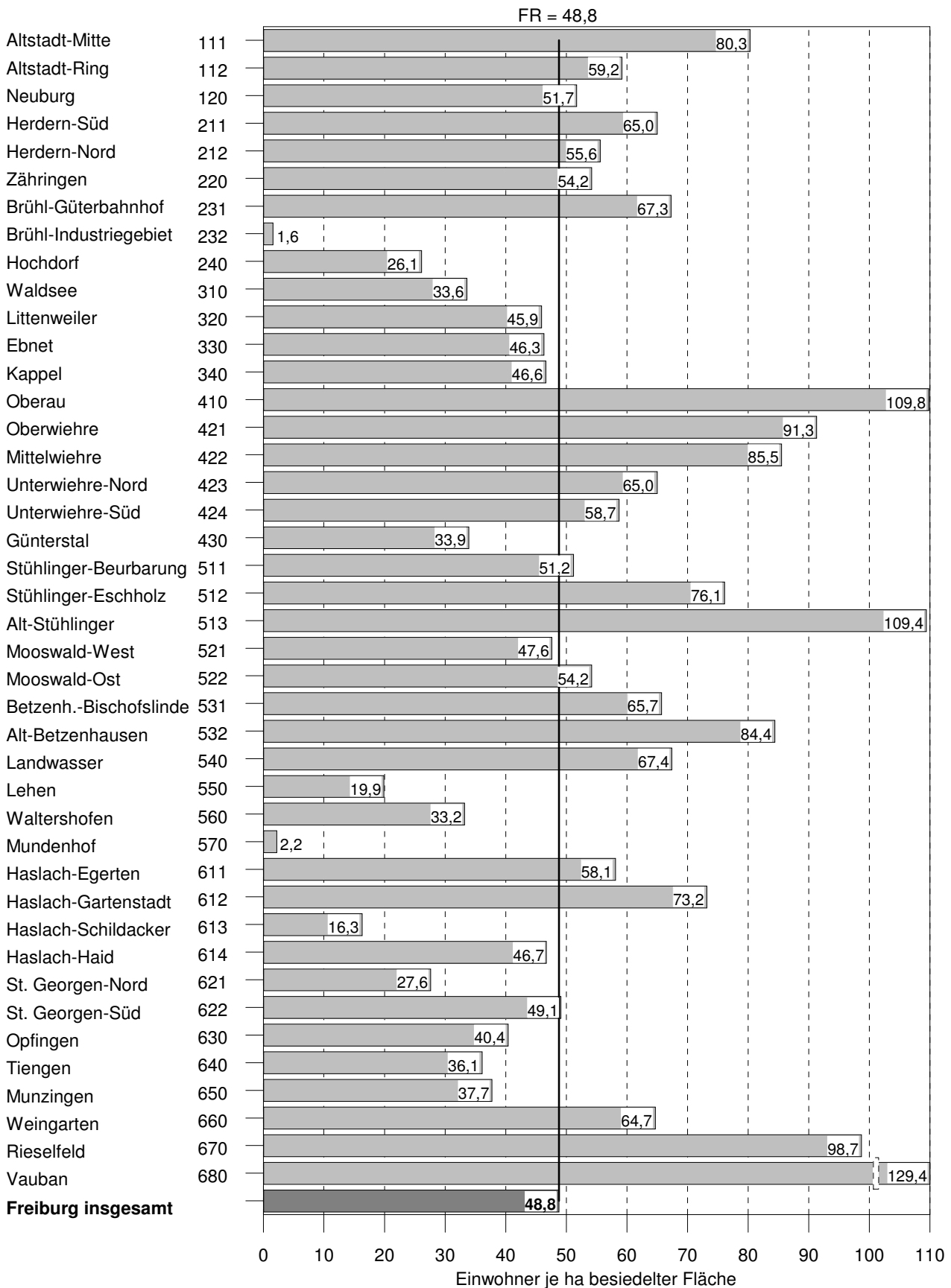
Quelle: Auswertung des Einwohnermelderegisters

3.1.10.1 Ältere Menschen nach Stadtbezirken und Altersgruppen am 1.1.2011 in Freiburg (in %)

| Stadtbezirk | | im Alter von ... bis unter ... Jahren | | | | | | | insgesamt |
|------------------------|-----|---------------------------------------|-------|-------|-------|-------|-------|------------|-----------|
| | | 65-70 | 70-75 | 75-80 | 80-85 | 85-90 | 90-95 | 95 u. mehr | |
| Altstadt-Mitte | 111 | 3,4 | 3,8 | 3,0 | 3,6 | 4,2 | 2,1 | 1,1 | 21,2 |
| Altstadt-Ring | 112 | 2,8 | 2,7 | 2,2 | 1,5 | 1,5 | 0,4 | 0,2 | 11,3 |
| Neuburg | 120 | 5,0 | 4,1 | 3,3 | 4,2 | 3,4 | 1,8 | 0,7 | 22,5 |
| Herdern-Süd | 211 | 4,5 | 4,3 | 2,7 | 2,6 | 2,1 | 0,9 | 0,3 | 17,4 |
| Herdern-Nord | 212 | 4,3 | 4,6 | 2,8 | 2,3 | 2,0 | 0,7 | 0,1 | 16,8 |
| Zähringen | 220 | 4,7 | 4,6 | 3,3 | 3,0 | 1,4 | 0,5 | 0,2 | 17,6 |
| Brühl-Güterbahnhof | 231 | 3,7 | 4,3 | 3,1 | 2,7 | 1,4 | 0,6 | 0,1 | 15,9 |
| Brühl-Industriegebiet | 232 | 2,6 | 1,1 | 1,8 | 0,3 | 0,7 | 0,0 | 0,0 | 6,5 |
| Hochdorf | 240 | 4,0 | 3,5 | 2,4 | 1,4 | 0,5 | 0,2 | 0,0 | 12,1 |
| Waldsee | 310 | 4,6 | 4,9 | 4,1 | 3,5 | 3,5 | 1,4 | 0,4 | 22,4 |
| Littenweiler | 320 | 4,6 | 4,9 | 3,5 | 2,6 | 2,3 | 0,7 | 0,3 | 18,9 |
| Ebnet | 330 | 6,2 | 6,2 | 3,6 | 1,8 | 1,9 | 0,6 | 0,2 | 20,5 |
| Kappel | 340 | 5,3 | 7,2 | 3,3 | 3,5 | 1,3 | 0,3 | 0,2 | 21,1 |
| Oberau | 410 | 4,3 | 4,0 | 2,4 | 2,4 | 2,3 | 1,1 | 0,4 | 17,0 |
| Oberwiehre | 421 | 4,3 | 4,1 | 2,5 | 2,3 | 1,0 | 0,6 | 0,1 | 14,9 |
| Mittelwiehre | 422 | 4,7 | 3,5 | 2,2 | 2,3 | 2,5 | 1,2 | 0,5 | 16,8 |
| Untерwiehre-Nord | 423 | 3,6 | 3,1 | 2,0 | 1,3 | 1,4 | 0,9 | 0,3 | 12,7 |
| Untерwiehre-Süd | 424 | 4,7 | 4,3 | 2,4 | 2,2 | 1,3 | 0,4 | 0,2 | 15,6 |
| Günterstal | 430 | 7,2 | 5,8 | 4,7 | 4,3 | 3,3 | 1,3 | 0,3 | 26,9 |
| Stühlinger-Beurbarung | 511 | 4,1 | 4,1 | 3,0 | 2,8 | 1,3 | 0,5 | 0,0 | 15,9 |
| Stühlinger-Eschholz | 512 | 3,1 | 3,0 | 2,3 | 1,8 | 1,2 | 0,3 | 0,0 | 11,6 |
| Alt-Stühlinger | 513 | 2,6 | 2,8 | 2,2 | 1,7 | 1,2 | 0,3 | 0,1 | 10,8 |
| Mooswald-West | 521 | 5,6 | 6,2 | 4,5 | 3,7 | 2,1 | 0,4 | 0,1 | 22,7 |
| Mooswald-Ost | 522 | 4,1 | 4,0 | 3,0 | 2,3 | 1,2 | 0,4 | 0,0 | 15,0 |
| Betzenh.-Bischofslinde | 531 | 4,6 | 5,8 | 4,1 | 2,9 | 1,6 | 0,5 | 0,1 | 19,7 |
| Alt-Betzenhausen | 532 | 5,5 | 5,3 | 3,6 | 2,5 | 1,6 | 0,3 | 0,2 | 18,8 |
| Landwasser | 540 | 6,4 | 8,1 | 5,9 | 4,1 | 2,3 | 0,5 | 0,1 | 27,4 |
| Lehen | 550 | 5,3 | 5,2 | 3,6 | 2,6 | 1,8 | 0,3 | 0,0 | 18,9 |
| Waltershofen | 560 | 3,9 | 4,2 | 2,7 | 1,4 | 1,5 | 0,4 | 0,0 | 14,1 |
| Mundenhof | 570 | 4,0 | 0,0 | 2,0 | 2,0 | 0,0 | 0,0 | 0,0 | 8,0 |
| Haslach-Egerten | 611 | 4,4 | 5,5 | 4,4 | 3,5 | 2,9 | 1,2 | 0,4 | 22,3 |
| Haslach-Gartenstadt | 612 | 4,3 | 4,8 | 3,3 | 2,1 | 1,2 | 0,2 | 0,1 | 15,9 |
| Haslach-Schildacker | 613 | 2,9 | 4,6 | 4,5 | 3,2 | 2,0 | 0,4 | 0,0 | 17,6 |
| Haslach-Haid | 614 | 5,2 | 4,4 | 3,4 | 2,2 | 1,2 | 0,2 | 0,1 | 16,7 |
| St. Georgen-Nord | 621 | 4,4 | 4,9 | 3,2 | 2,4 | 1,2 | 0,4 | 0,1 | 16,7 |
| St. Georgen-Süd | 622 | 7,6 | 8,2 | 5,4 | 5,6 | 6,6 | 2,2 | 0,8 | 36,3 |
| Opfingen | 630 | 5,7 | 4,1 | 2,3 | 1,8 | 0,7 | 0,1 | 0,0 | 14,8 |
| Tiengen | 640 | 6,2 | 5,3 | 3,0 | 1,6 | 1,2 | 0,3 | 0,0 | 17,6 |
| Munzingen | 650 | 4,2 | 3,5 | 2,1 | 1,6 | 1,0 | 0,1 | 0,1 | 12,5 |
| Weingarten | 660 | 4,8 | 6,7 | 4,3 | 3,1 | 1,5 | 0,4 | 0,1 | 21,0 |
| Rieselfeld | 670 | 2,0 | 1,6 | 0,9 | 0,8 | 0,5 | 0,2 | 0,1 | 6,0 |
| Vauban | 680 | 0,7 | 0,6 | 0,4 | 0,2 | 0,1 | 0,1 | 0,0 | 2,1 |
| insgesamt | | 4,3 | 4,5 | 3,1 | 2,4 | 1,7 | 0,6 | 0,2 | 16,8 |

Quelle: Auswertung des Einwohnermelderegisters

Einwohnerdichte am 1.1.2011 in den Stadtbezirken von Freiburg (Einwohner je ha besiedelter Fläche)



Quelle: Auswertung des Einwohnermelderegisters

Amt für Bürgerservice und Informationsverarbeitung, Freiburg

3.1.11 Bevölkerung nach Lebensabschnitten in Freiburg

| Altersgruppen | Alter von ... bis unter ... Jahren | Einwohner am 1.1.2010 | | | | Einwohner am 1.1.2011 | | | |
|-------------------------------|--|--------------------------|-------|--------|-------|--------------------------|-------|--------|-------|
| | | insg. | % | weibl. | % | insg. | % | weibl. | % |
| Säuglinge | unter 1 | 1988 | 1,0 | 944 | 0,9 | 2213 | 1,1 | 1053 | 1,0 |
| Kleinkinder | unter 3 | 5943 | 2,9 | 2887 | 2,7 | 6156 | 3,0 | 2902 | 2,7 |
| Kindergartenalter | 3 - 6 | 5589 | 2,7 | 2762 | 2,6 | 5626 | 2,7 | 2861 | 2,6 |
| noch nicht Schulpflichtige | unter 6 | 11532 | 5,7 | 5649 | 5,2 | 11782 | 5,7 | 5763 | 5,3 |
| Grundschulalter | 6 - 10 | 7014 | 3,5 | 3398 | 3,2 | 7035 | 3,4 | 3392 | 3,1 |
| Schulpflichtige | 6 - 15 | 16031 | 7,9 | 7699 | 7,2 | 16177 | 7,9 | 7744 | 7,1 |
| Schulpflichtige und Lehrlinge | 15 - 18 | 5278 | 2,6 | 2610 | 2,4 | 5221 | 2,5 | 2541 | 2,3 |
| Minderjährige | unter 18 | 32841 | 16,2 | 15958 | 14,8 | 33180 | 16,2 | 16048 | 14,8 |
| Heranwachsende | 18 - 21 | 7635 | 3,8 | 4239 | 3,9 | 7734 | 3,8 | 4329 | 4,0 |
| Volljährige | 18 und älter | 170399 | 83,8 | 91675 | 85,2 | 172250 | 83,8 | 92572 | 85,2 |
| Erwerbsfähige | 15 - 65 | 141108 | 69,4 | 73358 | 68,2 | 143001 | 69,6 | 74345 | 68,4 |
| Rentner und Pensionäre | 65 - 70 | 9730 | 4,8 | 5341 | 5,0 | 8881 | 4,3 | 4827 | 4,4 |
| | 70 - 75 | 8789 | 4,3 | 4960 | 4,6 | 9209 | 4,5 | 5207 | 4,8 |
| | 75 und älter | 16050 | 7,9 | 10626 | 9,9 | 16380 | 8,0 | 10734 | 9,9 |
| Frauen im gebärfähigen Alter | 15 - 45 | 50008 | 24,6 | 50008 | 46,5 | 50168 | 24,4 | 50168 | 46,2 |
| insgesamt | | 203240 | 100,0 | 107633 | 100,0 | 205430 | 100,0 | 108620 | 100,0 |

ausländische Bevölkerung

| | | | | | | | | | |
|-------------------------------|--------------|-------|-------|-------|-------|-------|-------|-------|-------|
| Säuglinge | unter 1 | 167 | 0,6 | 77 | 0,6 | 191 | 0,7 | 86 | 0,6 |
| Kleinkinder | unter 3 | 456 | 1,7 | 214 | 1,6 | 503 | 1,9 | 224 | 1,6 |
| Kindergartenalter | 3 - 6 | 431 | 1,6 | 199 | 1,5 | 463 | 1,7 | 222 | 1,6 |
| noch nicht Schulpflichtige | unter 6 | 887 | 3,4 | 413 | 3,1 | 966 | 3,6 | 446 | 3,2 |
| Grundschulalter | 6 - 10 | 673 | 2,6 | 330 | 2,5 | 673 | 2,5 | 326 | 2,4 |
| Schulpflichtige | 6 - 15 | 1793 | 6,9 | 867 | 6,4 | 1774 | 6,6 | 867 | 6,3 |
| Schulpflichtige und Lehrlinge | 15 - 18 | 702 | 2,7 | 371 | 2,8 | 701 | 2,6 | 354 | 2,6 |
| Minderjährige | unter 18 | 3382 | 12,9 | 1651 | 12,3 | 3441 | 12,8 | 1667 | 12,1 |
| Heranwachsende | 18 - 21 | 1081 | 4,1 | 583 | 4,3 | 1085 | 4,0 | 598 | 4,3 |
| Volljährige | 18 und älter | 22776 | 87,1 | 11800 | 87,7 | 23496 | 87,2 | 12131 | 87,9 |
| Erwerbsfähige | 15 - 65 | 21714 | 83,0 | 11291 | 83,9 | 22366 | 83,0 | 11575 | 83,9 |
| Rentner und Pensionäre | 65 - 70 | 705 | 2,7 | 341 | 2,5 | 699 | 2,6 | 341 | 2,5 |
| | 70 - 75 | 510 | 1,9 | 221 | 1,6 | 544 | 2,0 | 237 | 1,7 |
| | 75 und älter | 549 | 2,1 | 318 | 2,4 | 588 | 2,2 | 332 | 2,4 |
| Frauen im gebärfähigen Alter | 15 - 45 | 8880 | 33,9 | 8880 | 66,0 | 9064 | 33,6 | 9064 | 65,7 |
| insgesamt | | 26158 | 100,0 | 13451 | 100,0 | 26937 | 100,0 | 13798 | 100,0 |

Quelle: Auswertung des Einwohnermelderegisters

3.1.12 Ausländische Bevölkerung nach Staatsangehörigkeit in Freiburg

| Staatsangehörigkeit | 31.12.2007 | | 31.12.2008 | | 31.12.2009 | | 31.12.2010 | |
|---|------------|--------|------------|--------|------------|--------|------------|--------|
| | insg. | weibl. | insg. | weibl. | insg. | weibl. | insg. | weibl. |
| Ausländische Bevölkerung insgesamt | 26264 | 13493 | 25573 | 13130 | 26158 | 13451 | 26937 | 13798 |
| Europäische Staaten | 18604 | 9642 | 18184 | 9364 | 18469 | 9543 | 18860 | 9707 |
| Balkan-Staaten (Albanien, Rumänien, Bulgarien) | 1174 | 701 | 1211 | 723 | 1330 | 756 | 1501 | 819 |
| Baltische-Staaten (Estland, Lettland, Litauen) | 128 | 93 | 139 | 103 | 154 | 110 | 170 | 118 |
| Beneluxstaaten | 444 | 240 | 429 | 230 | 465 | 258 | 451 | 243 |
| Frankreich | 1412 | 730 | 1371 | 703 | 1390 | 708 | 1407 | 717 |
| Griechenland | 312 | 147 | 299 | 142 | 302 | 146 | 324 | 157 |
| Großbritannien und Irland | 434 | 214 | 404 | 183 | 426 | 196 | 414 | 194 |
| GUS-Staaten (nur europäische) | 1545 | 1002 | 1514 | 979 | 1592 | 1029 | 1597 | 1033 |
| Italien | 2845 | 1256 | 2760 | 1196 | 2739 | 1186 | 2784 | 1201 |
| Jugoslawien (ehem. Staatsgebiet) | 4620 | 2273 | 4519 | 2211 | 4473 | 2215 | 4499 | 2226 |
| Österreich | 457 | 229 | 427 | 213 | 441 | 228 | 444 | 227 |
| Polen | 863 | 508 | 845 | 495 | 832 | 504 | 872 | 520 |
| Portugal | 612 | 307 | 609 | 309 | 605 | 307 | 607 | 309 |
| Schweiz | 446 | 259 | 416 | 247 | 400 | 236 | 395 | 235 |
| Spanien | 691 | 390 | 608 | 336 | 571 | 310 | 585 | 322 |
| Skandinavische Staaten (Dänemark, Finnland, Island, Norwegen, Schweden) | 327 | 212 | 262 | 169 | 250 | 157 | 266 | 163 |
| Slowakei | 92 | 61 | 86 | 53 | 76 | 51 | 76 | 52 |
| Tschechische Republik | 125 | 72 | 116 | 72 | 107 | 69 | 114 | 72 |
| Türkei | 2196 | 983 | 2176 | 986 | 2195 | 1003 | 2168 | 1000 |
| Ungarn | 163 | 97 | 161 | 98 | 174 | 102 | 184 | 105 |
| übrige europäische Staaten | 32 | 13 | 34 | 14 | 35 | 16 | 30 | 13 |
| Afrikanische Staaten | 1474 | 550 | 1445 | 563 | 1460 | 599 | 1568 | 649 |
| Ägypten | 74 | 19 | 67 | 22 | 71 | 18 | 78 | 20 |
| Algerien | 141 | 38 | 144 | 45 | 146 | 49 | 145 | 51 |
| Marokko | 224 | 113 | 204 | 106 | 192 | 105 | 200 | 108 |
| Südafrika | 20 | 9 | 17 | 9 | 15 | 6 | 18 | 6 |
| Tunesien | 141 | 26 | 151 | 26 | 136 | 28 | 143 | 32 |
| übrige afrikanische Staaten | 874 | 345 | 862 | 355 | 900 | 393 | 984 | 432 |
| Amerikanische Staaten | 1558 | 863 | 1442 | 806 | 1524 | 843 | 1602 | 886 |
| Argentinien | 40 | 26 | 49 | 27 | 46 | 27 | 47 | 26 |
| Brasilien | 233 | 162 | 220 | 156 | 249 | 168 | 255 | 168 |
| Chile | 83 | 44 | 74 | 42 | 72 | 39 | 74 | 38 |
| Kanada | 148 | 78 | 142 | 79 | 151 | 82 | 142 | 74 |
| Mexiko, Mittelamerika und Karibik | 163 | 89 | 177 | 103 | 191 | 106 | 216 | 123 |
| USA | 616 | 291 | 503 | 234 | 535 | 250 | 589 | 291 |
| übrige amerikanische Staaten | 275 | 173 | 277 | 165 | 280 | 171 | 279 | 166 |
| Asiatische Staaten | 4406 | 2343 | 4277 | 2299 | 4478 | 2368 | 4676 | 2467 |
| Afghanistan | 165 | 83 | 169 | 83 | 181 | 92 | 192 | 93 |
| Indien | 203 | 90 | 218 | 95 | 282 | 123 | 296 | 132 |
| Iran | 207 | 83 | 183 | 73 | 181 | 77 | 192 | 83 |
| Japan | 295 | 215 | 266 | 196 | 256 | 189 | 252 | 181 |
| Korea | 315 | 206 | 302 | 197 | 297 | 197 | 288 | 187 |
| Vietnam | 108 | 54 | 123 | 65 | 131 | 71 | 126 | 70 |
| übrige asiatische Staaten | 3113 | 1612 | 3016 | 1590 | 3150 | 1619 | 3330 | 1721 |
| Australien und Neuseeland | 85 | 47 | 92 | 52 | 96 | 50 | 107 | 48 |
| Staatenlos, ungeklärt und ohne Angaben | 137 | 48 | 131 | 46 | 129 | 48 | 122 | 41 |

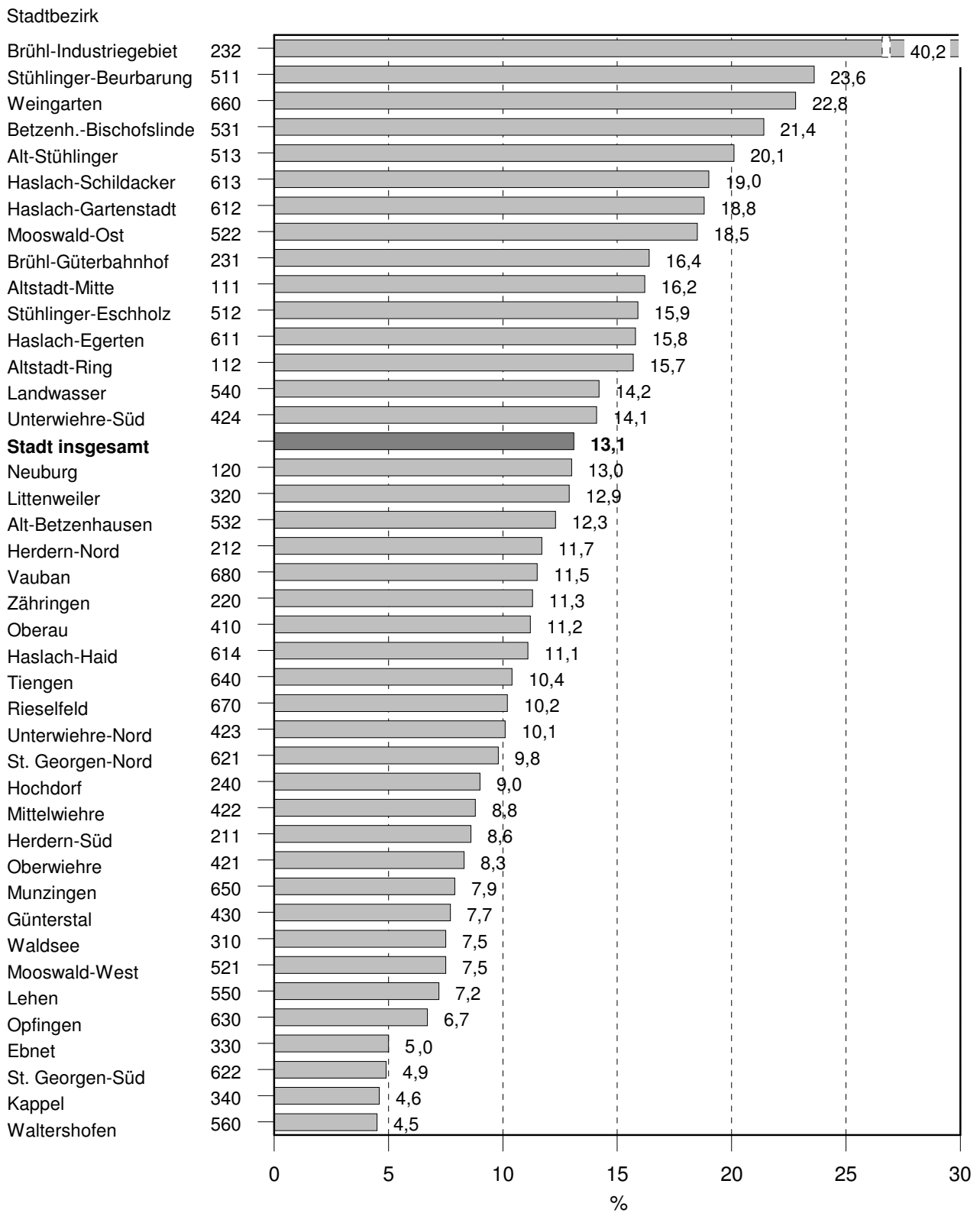
Quelle: Auswertung des Einwohnermelderegisters

3.1.13 Ausländische Bevölkerung nach Stadtbezirken und Staatsangehörigkeit am 1.1.2011 in Freiburg

| Stadt- bezirk | insg. | Italien | Türkei | Serbien Monte- negro | Frank- reich | Kroatien | Rumänien | Polen | Russische Föderation (GUS) | China |
|------------------|-------|---------|--------|----------------------------|-----------------|----------|----------|-------|----------------------------------|-------|
| 111 | 606 | 80 | 44 | 7 | 29 | 23 | 27 | 28 | 6 | 18 |
| 112 | 538 | 45 | 34 | 16 | 41 | 11 | 39 | 13 | 20 | 12 |
| 120 | 582 | 48 | 33 | 12 | 40 | 27 | 15 | 17 | 12 | 5 |
| 211 | 470 | 53 | 25 | 6 | 35 | 25 | 11 | 12 | 8 | 10 |
| 212 | 634 | 50 | 27 | 9 | 53 | 26 | 21 | 17 | 18 | 34 |
| 220 | 942 | 76 | 55 | 54 | 50 | 47 | 24 | 44 | 23 | 28 |
| 231 | 960 | 109 | 80 | 54 | 33 | 68 | 44 | 24 | 29 | 14 |
| 232 | 292 | 22 | 9 | 58 | 5 | 6 | 10 | 31 | | 3 |
| 240 | 453 | 65 | 21 | 31 | 14 | 37 | 23 | 30 | 6 | 3 |
| 310 | 402 | 53 | 16 | 7 | 44 | 14 | 9 | 16 | 6 | 22 |
| 320 | 944 | 70 | 54 | 94 | 51 | 12 | 23 | 21 | 16 | 30 |
| 330 | 126 | 15 | 3 | 3 | 9 | 1 | 3 | 9 | | 1 |
| 340 | 124 | 13 | 1 | 10 | 11 | 1 | 7 | 6 | 3 | 4 |
| 410 | 719 | 69 | 22 | 14 | 70 | 15 | 15 | 18 | 16 | 27 |
| 421 | 546 | 59 | 11 | 10 | 44 | 15 | 11 | 15 | 18 | 17 |
| 422 | 387 | 33 | 30 | 3 | 43 | 2 | 4 | 17 | 5 | 20 |
| 423 | 481 | 46 | 28 | 20 | 44 | 23 | 12 | 9 | 15 | 12 |
| 424 | 1004 | 98 | 65 | 66 | 67 | 17 | 30 | 17 | 17 | 18 |
| 430 | 131 | 7 | 2 | | 11 | | 6 | 6 | 7 | 9 |
| 511 | 603 | 62 | 102 | 50 | 21 | 101 | 18 | 20 | 8 | 4 |
| 512 | 1014 | 92 | 88 | 39 | 58 | 27 | 39 | 27 | 32 | 41 |
| 513 | 1786 | 207 | 141 | 151 | 91 | 50 | 45 | 33 | 28 | 43 |
| 521 | 291 | 32 | 18 | 7 | 11 | 10 | 5 | 9 | 6 | 6 |
| 522 | 640 | 78 | 86 | 42 | 18 | 52 | 15 | 20 | 5 | 10 |
| 531 | 1771 | 107 | 105 | 104 | 35 | 45 | 51 | 52 | 45 | 131 |
| 532 | 623 | 74 | 23 | 18 | 36 | 20 | 25 | 34 | 20 | 24 |
| 540 | 979 | 94 | 141 | 63 | 28 | 32 | 45 | 34 | 74 | 6 |
| 550 | 165 | 12 | 2 | 10 | 19 | 3 | 15 | 10 | | 6 |
| 560 | 101 | 11 | 4 | 1 | 11 | 3 | 2 | 1 | 5 | 3 |
| 570 | | | | | | | | | | |
| 611 | 967 | 100 | 100 | 58 | 41 | 41 | 44 | 40 | 26 | 11 |
| 612 | 1394 | 208 | 126 | 181 | 57 | 104 | 35 | 32 | 14 | 18 |
| 613 | 136 | 14 | 18 | 13 | 4 | 6 | 6 | 5 | 3 | 2 |
| 614 | 427 | 66 | 22 | 28 | 20 | 16 | 38 | 4 | 6 | 18 |
| 621 | 865 | 91 | 63 | 98 | 46 | 39 | 28 | 42 | 17 | 16 |
| 622 | 115 | 10 | 3 | 2 | 10 | 3 | 6 | 4 | 7 | 3 |
| 630 | 277 | 45 | 33 | 13 | 21 | 8 | | 14 | 8 | 5 |
| 640 | 336 | 65 | 35 | 36 | 19 | 10 | 8 | 11 | 5 | |
| 650 | 212 | 10 | 49 | 13 | 11 | 7 | 10 | 7 | 11 | 2 |
| 660 | 2361 | 241 | 331 | 239 | 72 | 49 | 82 | 58 | 154 | 7 |
| 670 | 941 | 115 | 82 | 43 | 49 | 33 | 47 | 55 | 60 | 13 |
| 680 | 591 | 39 | 36 | 5 | 35 | 9 | 4 | 10 | 21 | 49 |
| insg. | 26937 | 2784 | 2168 | 1688 | 1407 | 1038 | 902 | 872 | 780 | 705 |
| % | 100% | 10,3 | 8,0 | 6,3 | 5,2 | 3,9 | 3,3 | 3,2 | 2,9 | 2,6 |

Quelle: Auswertung des Einwohnermelderegisters

Ausländeranteil an der Bevölkerung nach Stadtbezirken am 1.1.2011
in Freiburg (in %)



Quelle: Auswertung des Einwohnermelderegisters

Amt für Bürgerservice und Informationsverarbeitung, Freiburg

3.1.14 Einwohner nach Migrationshintergrund in Freiburg nach Stadtbezirken zum 31.12.2010

| Stadtbezirk | Ausländer | | Deutsche nach Einbürgerung | | Deutsche Aussiedler | | Deutsche ohne Migrationshintergrund | | Summe | |
|------------------------|-----------|-------|----------------------------|-------|---------------------|-------|-------------------------------------|--------|-------|--------|
| | Insg. | % | Insg. | % | Insg. | % | Insg. | % | Insg. | |
| Altstadt-Mitte | 111 | 624 | 15,4 | 293 | 7,2 | 148 | 3,6 | 3000 | 73,8 | 4065 |
| Altstadt-Ring | 112 | 549 | 15,0 | 268 | 7,3 | 112 | 3,1 | 2730 | 74,6 | 3659 |
| Neuburg | 120 | 587 | 12,5 | 380 | 8,1 | 227 | 4,8 | 3496 | 74,5 | 4690 |
| Herdern-Süd | 211 | 477 | 8,3 | 408 | 7,1 | 174 | 3,0 | 4715 | 81,7 | 5774 |
| Herdern-Nord | 212 | 642 | 11,2 | 387 | 6,7 | 200 | 3,5 | 4520 | 78,6 | 5749 |
| Zähringen | 220 | 952 | 11,0 | 625 | 7,2 | 425 | 4,9 | 6680 | 76,9 | 8682 |
| Brühl-Güterbahnhof | 231 | 967 | 16,0 | 506 | 8,3 | 475 | 7,8 | 4112 | 67,9 | 6060 |
| Brühl-Industriegebiet | 232 | 293 | 39,4 | 50 | 6,7 | 18 | 2,4 | 383 | 51,5 | 744 |
| Hochdorf | 240 | 455 | 8,9 | 382 | 7,4 | 406 | 7,9 | 3886 | 75,8 | 5129 |
| Waldsee | 310 | 418 | 7,4 | 334 | 5,9 | 185 | 3,3 | 4688 | 83,3 | 5625 |
| Littenweiler | 320 | 954 | 12,2 | 503 | 6,4 | 312 | 4,0 | 6050 | 77,4 | 7819 |
| Ebnet | 330 | 127 | 4,9 | 239 | 9,2 | 73 | 2,8 | 2162 | 83,1 | 2601 |
| Kappel | 340 | 125 | 4,5 | 273 | 9,8 | 83 | 3,0 | 2293 | 82,7 | 2774 |
| Oberau | 410 | 732 | 10,8 | 484 | 7,1 | 239 | 3,5 | 5320 | 78,5 | 6775 |
| Oberwiehre | 421 | 553 | 8,0 | 506 | 7,3 | 160 | 2,3 | 5726 | 82,4 | 6945 |
| Mittelwiehre | 422 | 392 | 8,4 | 302 | 6,5 | 131 | 2,8 | 3841 | 82,3 | 4666 |
| Unterviehre-Nord | 423 | 489 | 9,6 | 391 | 7,7 | 140 | 2,8 | 4069 | 80,0 | 5089 |
| Unterviehre-Süd | 424 | 1017 | 13,4 | 683 | 9,0 | 321 | 4,2 | 5554 | 73,3 | 7575 |
| Günterstal | 430 | 133 | 7,3 | 149 | 8,2 | 63 | 3,5 | 1468 | 81,0 | 1813 |
| Stühlinger-Beurbarung | 511 | 605 | 23,0 | 255 | 9,7 | 132 | 5,0 | 1635 | 62,2 | 2627 |
| Stühlinger-Eschholz | 512 | 1026 | 15,1 | 494 | 7,3 | 321 | 4,7 | 4964 | 72,9 | 6805 |
| Alt-Stühlinger | 513 | 1796 | 19,4 | 866 | 9,4 | 466 | 5,0 | 6115 | 66,2 | 9243 |
| Mooswald-West | 521 | 296 | 7,4 | 245 | 6,1 | 221 | 5,5 | 3252 | 81,0 | 4014 |
| Mooswald-Ost | 522 | 649 | 18,1 | 270 | 7,6 | 177 | 4,9 | 2480 | 69,4 | 3576 |
| Betzenh.-Bischofslinde | 531 | 1780 | 20,6 | 565 | 6,5 | 1076 | 12,5 | 5220 | 60,4 | 8641 |
| Alt-Betzenhausen | 532 | 632 | 11,9 | 392 | 7,4 | 532 | 10,0 | 3746 | 70,7 | 5302 |
| Landwasser | 540 | 984 | 13,9 | 603 | 8,5 | 1528 | 21,7 | 3939 | 55,8 | 7054 |
| Lehen | 550 | 167 | 7,1 | 164 | 7,0 | 100 | 4,2 | 1924 | 81,7 | 2355 |
| Waltershofen | 560 | 102 | 4,4 | 132 | 5,7 | 139 | 6,0 | 1936 | 83,8 | 2309 |
| Mundenhof | 570 | 1 | 2,0 | 4 | 8,0 | 1 | 2,0 | 44 | 88,0 | 50 |
| Haslach-Egerten | 611 | 979 | 15,5 | 402 | 6,4 | 395 | 6,2 | 4554 | 71,9 | 6330 |
| Haslach-Gartenstadt | 612 | 1407 | 18,5 | 594 | 7,8 | 386 | 5,1 | 5235 | 68,7 | 7622 |
| Haslach-Schildacker | 613 | 137 | 18,8 | 57 | 7,8 | 56 | 7,7 | 479 | 65,7 | 729 |
| Haslach-Haid | 614 | 435 | 11,1 | 262 | 6,7 | 312 | 7,9 | 2920 | 74,3 | 3929 |
| St. Georgen-Nord | 621 | 872 | 9,6 | 592 | 6,5 | 290 | 3,2 | 7358 | 80,8 | 9112 |
| St. Georgen-Süd | 622 | 121 | 4,9 | 149 | 6,1 | 155 | 6,3 | 2023 | 82,6 | 2448 |
| Opfingen | 630 | 281 | 6,7 | 283 | 6,7 | 181 | 4,3 | 3451 | 82,2 | 4196 |
| Tiengen | 640 | 337 | 10,2 | 268 | 8,1 | 158 | 4,8 | 2549 | 77,0 | 3312 |
| Munzingen | 650 | 212 | 7,7 | 205 | 7,5 | 197 | 7,2 | 2132 | 77,6 | 2746 |
| Weingarten | 660 | 2371 | 22,5 | 1054 | 10,0 | 1675 | 15,9 | 5443 | 51,6 | 10543 |
| Rieselfeld | 670 | 945 | 10,0 | 718 | 7,6 | 1083 | 11,5 | 6659 | 70,8 | 9405 |
| Vauban | 680 | 593 | 11,1 | 375 | 7,0 | 109 | 2,0 | 4263 | 79,8 | 5340 |
| insgesamt | | 27214 | 12,7 | 16112 | 7,5 | 13582 | 6,3 | 157014 | 73,4 | 213922 |

Quelle: Auswertung des Einwohnermelderegisters

3.1.15 Wohnbevölkerung nach Religionszugehörigkeit in Freiburg nach Stadtbezirken zum 31.12.2010

| Stadtbezirk | evangelische Kirche | | römisch-katholische Kirche | | sonstige oder keine Religionsgemeinschaft | | Summe | |
|------------------------|---------------------|-------|----------------------------|-------|---|-------|-------|--------|
| | Insg. | % | Insg. | % | Insg. | % | Insg. | |
| Altstadt-Mitte | 111 | 959 | 25,6 | 1547 | 41,4 | 1234 | 33,0 | 3740 |
| Altstadt-Ring | 112 | 853 | 24,9 | 1219 | 35,6 | 1351 | 39,5 | 3423 |
| Neuburg | 120 | 1073 | 24,0 | 1798 | 40,3 | 1593 | 35,7 | 4464 |
| Herdern-Süd | 211 | 1449 | 26,4 | 2045 | 37,3 | 1987 | 36,3 | 5481 |
| Herdern-Nord | 212 | 1411 | 26,1 | 2176 | 40,2 | 1823 | 33,7 | 5410 |
| Zähringen | 220 | 2009 | 24,2 | 3439 | 41,4 | 2867 | 34,5 | 8315 |
| Brühl-Güterbahnhof | 231 | 1321 | 22,6 | 2395 | 41,0 | 2130 | 36,4 | 5846 |
| Brühl-Industriegebiet | 232 | 107 | 14,7 | 192 | 26,4 | 428 | 58,9 | 727 |
| Hochdorf | 240 | 1170 | 23,3 | 2302 | 45,8 | 1552 | 30,9 | 5024 |
| Waldsee | 310 | 1461 | 27,2 | 2187 | 40,7 | 1720 | 32,0 | 5368 |
| Littenweiler | 320 | 1785 | 24,5 | 3014 | 41,3 | 2499 | 34,2 | 7298 |
| Ebnet | 330 | 545 | 21,7 | 1177 | 46,8 | 795 | 31,6 | 2517 |
| Kappel | 340 | 611 | 22,8 | 1340 | 49,9 | 733 | 27,3 | 2684 |
| Oberau | 410 | 1664 | 26,0 | 2279 | 35,6 | 2455 | 38,4 | 6398 |
| Oberwiehre | 421 | 1662 | 25,1 | 2460 | 37,2 | 2492 | 37,7 | 6614 |
| Mittelwiehre | 422 | 1185 | 27,0 | 1569 | 35,8 | 1631 | 37,2 | 4385 |
| Unterviehre-Nord | 423 | 1276 | 26,7 | 1703 | 35,6 | 1805 | 37,7 | 4784 |
| Unterviehre-Süd | 424 | 1843 | 25,8 | 2246 | 31,4 | 3053 | 42,7 | 7142 |
| Günterstal | 430 | 462 | 27,0 | 738 | 43,1 | 512 | 29,9 | 1712 |
| Stühlinger-Beurbarung | 511 | 520 | 20,3 | 946 | 37,0 | 1092 | 42,7 | 2558 |
| Stühlinger-Eschholz | 512 | 1544 | 24,2 | 2361 | 36,9 | 2487 | 38,9 | 6392 |
| Alt-Stühlinger | 513 | 1973 | 22,3 | 2975 | 33,6 | 3919 | 44,2 | 8867 |
| Mooswald-West | 521 | 1012 | 26,0 | 1813 | 46,5 | 1071 | 27,5 | 3896 |
| Mooswald-Ost | 522 | 821 | 23,7 | 1382 | 39,9 | 1261 | 36,4 | 3464 |
| Betzenh.-Bischofslinde | 531 | 1789 | 21,6 | 3217 | 38,9 | 3271 | 39,5 | 8277 |
| Alt-Betzenhausen | 532 | 1213 | 23,9 | 2101 | 41,4 | 1760 | 34,7 | 5074 |
| Landwasser | 540 | 1904 | 27,5 | 2568 | 37,1 | 2445 | 35,3 | 6917 |
| Lehen | 550 | 500 | 21,8 | 1069 | 46,7 | 722 | 31,5 | 2291 |
| Waltershofen | 560 | 445 | 19,7 | 1267 | 56,1 | 547 | 24,2 | 2259 |
| Mundenhof | 570 | 9 | 18,0 | 24 | 48,0 | 17 | 34,0 | 50 |
| Haslach-Egerten | 611 | 1487 | 24,3 | 2350 | 38,4 | 2281 | 37,3 | 6118 |
| Haslach-Gartenstadt | 612 | 1642 | 22,2 | 2951 | 39,9 | 2811 | 38,0 | 7404 |
| Haslach-Schildacker | 613 | 138 | 19,3 | 275 | 38,4 | 303 | 42,3 | 716 |
| Haslach-Haid | 614 | 890 | 23,2 | 1584 | 41,3 | 1357 | 35,4 | 3831 |
| St. Georgen-Nord | 621 | 2019 | 22,8 | 3891 | 44,0 | 2932 | 33,2 | 8842 |
| St. Georgen-Süd | 622 | 687 | 29,3 | 921 | 39,3 | 734 | 31,3 | 2342 |
| Opfingen | 630 | 1411 | 34,3 | 1444 | 35,2 | 1253 | 30,5 | 4108 |
| Tiengen | 640 | 1090 | 33,7 | 1151 | 35,6 | 994 | 30,7 | 3235 |
| Munzingen | 650 | 533 | 19,9 | 1252 | 46,7 | 897 | 33,4 | 2682 |
| Weingarten | 660 | 2196 | 21,2 | 3505 | 33,8 | 4665 | 45,0 | 10366 |
| Rieselfeld | 670 | 2380 | 25,7 | 3001 | 32,4 | 3874 | 41,9 | 9255 |
| Vauban | 680 | 1214 | 23,6 | 1338 | 26,0 | 2602 | 50,5 | 5154 |
| insgesamt | | 50263 | 24,5 | 79212 | 38,6 | 75955 | 37,0 | 205430 |

Quelle: Auswertung des Einwohnermelderegisters

3.1.16 Haushalte nach Stadtbezirken und Haushaltsgröße am 1.1.2011 in Freiburg

| Stadtbezirk | Haushalte mit ... Person(en) | | | | | Haushalte insgesamt | |
|------------------------|------------------------------|-------|-------|-------|------------|---------------------|--------|
| | 1 | 2 | 3 | 4 | 5 und mehr | | |
| Altstadt-Mitte | 111 | 2251 | 543 | 115 | 68 | 20 | 2997 |
| Altstadt-Rina | 112 | 1756 | 490 | 156 | 81 | 24 | 2507 |
| Neuburg | 120 | 2024 | 659 | 197 | 105 | 62 | 3047 |
| Herdern-Süd | 211 | 1870 | 803 | 298 | 209 | 103 | 3283 |
| Herdern-Nord | 212 | 1763 | 950 | 279 | 208 | 78 | 3278 |
| Zähringen | 220 | 2403 | 1194 | 515 | 341 | 182 | 4635 |
| Brühl-Güterbahnhof | 231 | 2292 | 985 | 277 | 153 | 64 | 3771 |
| Brühl-Industriegebiet | 232 | 208 | 75 | 43 | 25 | 26 | 377 |
| Hochdorf | 240 | 834 | 672 | 352 | 312 | 120 | 2290 |
| Waldsee | 310 | 1561 | 728 | 266 | 281 | 130 | 2966 |
| Littenweiler | 320 | 2160 | 1232 | 409 | 282 | 151 | 4234 |
| Ebnet | 330 | 602 | 372 | 162 | 139 | 40 | 1315 |
| Kappel | 340 | 539 | 361 | 158 | 170 | 68 | 1296 |
| Oberau | 410 | 2649 | 1043 | 314 | 184 | 67 | 4257 |
| Oberwiehre | 421 | 2342 | 921 | 356 | 284 | 106 | 4009 |
| Mittelwiehre | 422 | 1627 | 634 | 238 | 152 | 83 | 2734 |
| Unterviehre-Nord | 423 | 1868 | 787 | 225 | 161 | 62 | 3103 |
| Unterviehre-Süd | 424 | 2287 | 1072 | 392 | 284 | 152 | 4187 |
| Günterstal | 430 | 449 | 249 | 105 | 87 | 37 | 927 |
| Stühlinger-Beurbarung | 511 | 771 | 393 | 166 | 88 | 41 | 1459 |
| Stühlinger-Eschholz | 512 | 2891 | 1151 | 279 | 123 | 51 | 4495 |
| Alt-Stühlinger | 513 | 3436 | 1445 | 383 | 216 | 159 | 5639 |
| Mooswald-West | 521 | 917 | 545 | 260 | 209 | 73 | 2004 |
| Mooswald-Ost | 522 | 1076 | 521 | 199 | 129 | 63 | 1988 |
| Betzenh.-Bischofslinde | 531 | 2149 | 1641 | 469 | 262 | 132 | 4653 |
| Alt-Betzenhausen | 532 | 1774 | 821 | 277 | 159 | 76 | 3107 |
| Landwasser | 540 | 1223 | 1115 | 429 | 317 | 192 | 3276 |
| Lehen | 550 | 467 | 334 | 157 | 126 | 47 | 1131 |
| Waltershofen | 560 | 299 | 281 | 147 | 167 | 65 | 959 |
| Mundenhof | 570 | 13 | 4 | 3 | 3 | 1 | 24 |
| Haslach-Eaerten | 611 | 2578 | 934 | 312 | 139 | 73 | 4036 |
| Haslach-Gartenstadt | 612 | 2125 | 1005 | 465 | 313 | 156 | 4064 |
| Haslach-Schildacker | 613 | 266 | 103 | 41 | 23 | 8 | 441 |
| Haslach-Haid | 614 | 758 | 555 | 281 | 167 | 97 | 1858 |
| St. Georgen-Nord | 621 | 2226 | 1249 | 536 | 442 | 190 | 4643 |
| St. Georgen-Süd | 622 | 600 | 402 | 149 | 107 | 31 | 1289 |
| Opfingen | 630 | 698 | 584 | 317 | 238 | 80 | 1917 |
| Tienzen | 640 | 558 | 456 | 232 | 186 | 75 | 1507 |
| Munzingen | 650 | 349 | 305 | 202 | 181 | 83 | 1120 |
| Weingarten | 660 | 1899 | 1546 | 671 | 445 | 313 | 4874 |
| Rieselfeld | 670 | 939 | 993 | 625 | 727 | 317 | 3601 |
| Vauban | 680 | 815 | 692 | 283 | 334 | 178 | 2302 |
| insgesamt | | 60312 | 30845 | 11740 | 8627 | 4076 | 115600 |
| % | | 52.2 | 26.7 | 10.2 | 7.5 | 3.5 | 100.0 |

Quelle: Auswertung des Einwohnermelderegisters

3.1.17 Haushaltstypen nach Stadtbezirken am 1.1.2011 in Freiburg

| Stadt- bezirk | Einpersonenhaushalte | | | Mehrpersonen- haushalte ohne Kind | | | Mehrpersonenhaushalte mit Kind | | | | Haus- halte insg. |
|------------------|----------------------|-----------------------------|-----------------------------|--------------------------------------|-----------------------------------|---------------|--------------------------------|----------------------|--|--|-------------------------|
| | unter 30 Jahre | 30 bis unter 60 Jahre | 60 Jahre und älter | Paare | Paare mit weiteren Pers. | sons- tige | Allein- erzie- hende | Paare mit Kind | Paare m Kind und weiteren Pers. | Allein- erz. mit weiteren Pers. | |
| 111 | 958 | 704 | 589 | 393 | 62 | 135 | 43 | 81 | 19 | 13 | 2997 |
| 112 | 786 | 721 | 249 | 354 | 68 | 121 | 55 | 112 | 27 | 14 | 2507 |
| 120 | 620 | 790 | 614 | 462 | 97 | 188 | 65 | 162 | 31 | 18 | 3047 |
| 211 | 675 | 712 | 483 | 578 | 147 | 174 | 115 | 311 | 64 | 24 | 3283 |
| 212 | 680 | 666 | 417 | 732 | 168 | 175 | 93 | 262 | 65 | 20 | 3278 |
| 220 | 736 | 1041 | 626 | 898 | 286 | 242 | 146 | 514 | 110 | 36 | 4635 |
| 231 | 821 | 1005 | 466 | 688 | 124 | 214 | 148 | 206 | 50 | 49 | 3771 |
| 232 | 72 | 113 | 23 | 50 | 21 | 25 | 14 | 42 | 10 | 7 | 377 |
| 240 | 199 | 439 | 196 | 500 | 248 | 118 | 123 | 336 | 105 | 26 | 2290 |
| 310 | 481 | 506 | 574 | 525 | 166 | 148 | 111 | 349 | 82 | 24 | 2966 |
| 320 | 870 | 749 | 541 | 926 | 235 | 211 | 174 | 397 | 98 | 33 | 4234 |
| 330 | 137 | 280 | 185 | 275 | 75 | 74 | 50 | 187 | 38 | 14 | 1315 |
| 340 | 139 | 217 | 183 | 273 | 118 | 76 | 36 | 176 | 61 | 17 | 1296 |
| 410 | 968 | 1091 | 590 | 781 | 132 | 203 | 128 | 292 | 43 | 29 | 4257 |
| 421 | 809 | 1006 | 527 | 653 | 156 | 214 | 122 | 412 | 79 | 31 | 4009 |
| 422 | 557 | 669 | 401 | 443 | 117 | 158 | 84 | 229 | 56 | 20 | 2734 |
| 423 | 830 | 746 | 292 | 578 | 100 | 152 | 101 | 240 | 46 | 18 | 3103 |
| 424 | 892 | 896 | 499 | 791 | 206 | 224 | 136 | 404 | 102 | 37 | 4187 |
| 430 | 104 | 183 | 162 | 191 | 77 | 64 | 17 | 94 | 27 | 8 | 927 |
| 511 | 226 | 321 | 224 | 247 | 51 | 89 | 108 | 147 | 32 | 14 | 1459 |
| 512 | 1154 | 1309 | 428 | 889 | 109 | 222 | 99 | 214 | 43 | 28 | 4495 |
| 513 | 1366 | 1537 | 533 | 1038 | 176 | 305 | 187 | 353 | 111 | 33 | 5639 |
| 521 | 281 | 339 | 297 | 422 | 181 | 102 | 61 | 245 | 53 | 23 | 2004 |
| 522 | 373 | 473 | 230 | 370 | 90 | 122 | 91 | 166 | 48 | 25 | 1988 |
| 531 | 814 | 676 | 659 | 1333 | 236 | 237 | 179 | 379 | 101 | 39 | 4653 |
| 532 | 498 | 853 | 423 | 612 | 187 | 169 | 93 | 204 | 58 | 10 | 3107 |
| 540 | 206 | 330 | 687 | 887 | 284 | 201 | 137 | 374 | 131 | 39 | 3276 |
| 550 | 137 | 211 | 119 | 264 | 105 | 66 | 31 | 142 | 41 | 15 | 1131 |
| 560 | 69 | 148 | 82 | 218 | 146 | 54 | 34 | 138 | 54 | 16 | 959 |
| 570 | 5 | 6 | 2 | 1 | 1 | 3 | 1 | 3 | 1 | 1 | 24 |
| 611 | 812 | 963 | 803 | 670 | 129 | 199 | 131 | 251 | 50 | 28 | 4036 |
| 612 | 599 | 971 | 555 | 709 | 246 | 225 | 165 | 413 | 122 | 59 | 4064 |
| 613 | 55 | 137 | 74 | 74 | 13 | 16 | 26 | 35 | 8 | 3 | 441 |
| 614 | 239 | 326 | 193 | 423 | 170 | 113 | 72 | 229 | 66 | 27 | 1858 |
| 621 | 576 | 1080 | 570 | 894 | 305 | 275 | 196 | 550 | 151 | 46 | 4643 |
| 622 | 91 | 170 | 339 | 325 | 111 | 69 | 28 | 114 | 29 | 13 | 1289 |
| 630 | 121 | 376 | 201 | 436 | 208 | 111 | 86 | 287 | 68 | 23 | 1917 |
| 640 | 86 | 280 | 192 | 345 | 155 | 91 | 54 | 218 | 69 | 17 | 1507 |
| 650 | 77 | 176 | 96 | 217 | 125 | 72 | 59 | 229 | 55 | 14 | 1120 |
| 660 | 360 | 670 | 869 | 1086 | 363 | 366 | 289 | 574 | 211 | 86 | 4874 |
| 670 | 298 | 445 | 196 | 676 | 229 | 156 | 307 | 1017 | 219 | 58 | 3601 |
| 680 | 439 | 329 | 47 | 490 | 63 | 76 | 199 | 509 | 106 | 44 | 2302 |
| insges. | 20216 | 24660 | 15436 | 22717 | 6286 | 6255 | 4394 | 11597 | 2940 | 1099 | 115600 |

Quelle: Auswertung des Einwohnermelderegisters

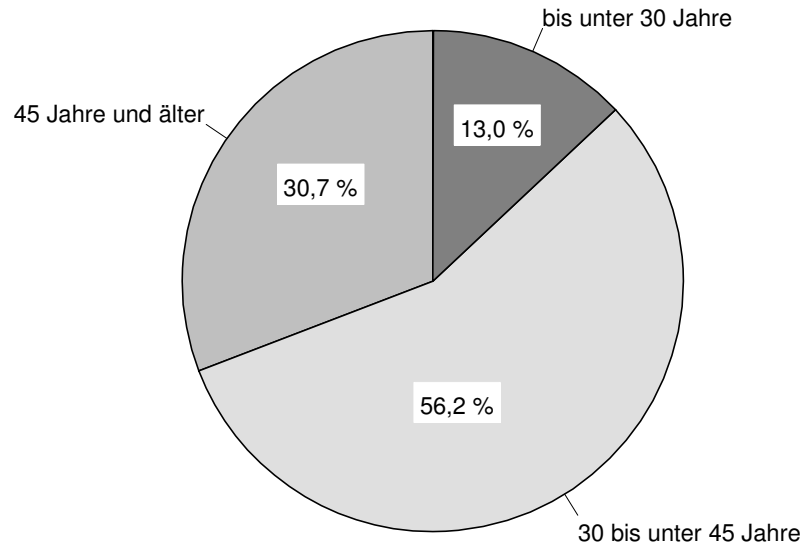
3.1.18 Alleinerziehende nach Stadtbezirken und Altersgruppen am 1.1.2011 in Freiburg

| Stadtbezirk | Alleinerziehende im Alter von ... Jahren | | | | | | zu- sammen | mit mind. 1 Kind und weiteren Pers. | Allein- erzie- hende ins- gesamt | Haus- halte | Anteil der Alleiner- ziehenden | |
|------------------------|--|-----|--------------------|------|-----------------------|------|---------------|--|--|----------------|--------------------------------------|--------|
| | unter 30 | | 30 bis unter 45 | | 45 Jahre und älter | | | | | | | |
| | mit mindestens 1 Kind ¹⁾ ohne weitere Personen im Haushalt | | | | | | | | | | | |
| | Anzahl | % | Anzahl | % | Anzahl | % | | | | | | Anzahl |
| Altstadt-Mitte | 111 | 7 | 16.3 | 24 | 55.8 | 12 | 27.9 | 43 | 13 | 56 | 2997 | 1.9 |
| Altstadt-Rina | 112 | 2 | 3.6 | 29 | 52.7 | 24 | 43.6 | 55 | 14 | 69 | 2507 | 2.8 |
| Neuburg | 120 | 5 | 7.7 | 34 | 52.3 | 26 | 40.0 | 65 | 18 | 83 | 3047 | 2.7 |
| Herdern-Süd | 211 | 20 | 17.4 | 63 | 54.8 | 32 | 27.8 | 115 | 24 | 139 | 3283 | 4.2 |
| Herdern-Nord | 212 | 6 | 6.5 | 52 | 55.9 | 35 | 37.6 | 93 | 20 | 113 | 3278 | 3.4 |
| Zähringen | 220 | 24 | 16.4 | 76 | 52.1 | 46 | 31.5 | 146 | 36 | 182 | 4635 | 3.9 |
| Brühl-Güterbahnhof | 231 | 30 | 20.3 | 84 | 56.8 | 34 | 23.0 | 148 | 49 | 197 | 3771 | 5.2 |
| Brühl-Industriegebiet | 232 | 5 | 35.7 | 8 | 57.1 | 1 | 7.1 | 14 | 7 | 21 | 377 | 5.6 |
| Hochdorf | 240 | 23 | 18.7 | 66 | 53.7 | 34 | 27.6 | 123 | 26 | 149 | 2290 | 6.5 |
| Waldsee | 310 | 6 | 5.4 | 67 | 60.4 | 38 | 34.2 | 111 | 24 | 135 | 2966 | 4.6 |
| Littenweiler | 320 | 12 | 6.9 | 107 | 61.5 | 55 | 31.6 | 174 | 33 | 207 | 4234 | 4.9 |
| Ebnet | 330 | 7 | 14.0 | 26 | 52.0 | 17 | 34.0 | 50 | 14 | 64 | 1315 | 4.9 |
| Kappel | 340 | 3 | 8.3 | 22 | 61.1 | 11 | 30.6 | 36 | 17 | 53 | 1296 | 4.1 |
| Oberau | 410 | 3 | 2.3 | 74 | 57.8 | 51 | 39.8 | 128 | 29 | 157 | 4257 | 3.7 |
| Oberwiehre | 421 | 4 | 3.3 | 59 | 48.4 | 59 | 48.4 | 122 | 31 | 153 | 4009 | 3.8 |
| Mittelwiehre | 422 | 1 | 1.2 | 49 | 58.3 | 34 | 40.5 | 84 | 20 | 104 | 2734 | 3.8 |
| Unterwiehre-Nord | 423 | 17 | 16.8 | 53 | 52.5 | 31 | 30.7 | 101 | 18 | 119 | 3103 | 3.8 |
| Unterwiehre-Süd | 424 | 17 | 12.5 | 69 | 50.7 | 50 | 36.8 | 136 | 37 | 173 | 4187 | 4.1 |
| Günterstal | 430 | 2 | 11.8 | 9 | 52.9 | 6 | 35.3 | 17 | 8 | 25 | 927 | 2.7 |
| Stühlinger-Beurbaruna | 511 | 19 | 17.6 | 63 | 58.3 | 26 | 24.1 | 108 | 14 | 122 | 1459 | 8.4 |
| Stühlinger-Eschholz | 512 | 16 | 16.2 | 59 | 59.6 | 24 | 24.2 | 99 | 28 | 127 | 4495 | 2.8 |
| Alt-Stühlinger | 513 | 30 | 16.0 | 90 | 48.1 | 67 | 35.8 | 187 | 33 | 220 | 5639 | 3.9 |
| Mooswald-West | 521 | 7 | 11.5 | 31 | 50.8 | 23 | 37.7 | 61 | 23 | 84 | 2004 | 4.2 |
| Mooswald-Ost | 522 | 17 | 18.7 | 55 | 60.4 | 19 | 20.9 | 91 | 25 | 116 | 1988 | 5.8 |
| Betzenh.-Bischofslande | 531 | 29 | 16.2 | 98 | 54.7 | 52 | 29.1 | 179 | 39 | 218 | 4653 | 4.7 |
| Alt-Betzenhausen | 532 | 8 | 8.6 | 51 | 54.8 | 34 | 36.6 | 93 | 10 | 103 | 3107 | 3.3 |
| Landwasser | 540 | 25 | 18.2 | 79 | 57.7 | 33 | 24.1 | 137 | 39 | 176 | 3276 | 5.4 |
| Lehen | 550 | 4 | 12.9 | 13 | 41.9 | 14 | 45.2 | 31 | 15 | 46 | 1131 | 4.1 |
| Waltershofen | 560 | 1 | 2.9 | 18 | 52.9 | 15 | 44.1 | 34 | 16 | 50 | 959 | 5.2 |
| Mundenhof | 570 | | | 1 | 100.0 | | | 1 | 1 | 2 | 24 | 8.3 |
| Haslach-Eaerten | 611 | 18 | 13.7 | 82 | 62.6 | 31 | 23.7 | 131 | 28 | 159 | 4036 | 3.9 |
| Haslach-Gartenstadt | 612 | 31 | 18.8 | 84 | 50.9 | 50 | 30.3 | 165 | 59 | 224 | 4064 | 5.5 |
| Haslach-Schildacker | 613 | 10 | 38.5 | 11 | 42.3 | 5 | 19.2 | 26 | 3 | 29 | 441 | 6.6 |
| Haslach-Haid | 614 | 11 | 15.3 | 42 | 58.3 | 19 | 26.4 | 72 | 27 | 99 | 1858 | 5.3 |
| St. Georgen-Nord | 621 | 11 | 5.6 | 124 | 63.3 | 61 | 31.1 | 196 | 46 | 242 | 4643 | 5.2 |
| St. Georgen-Süd | 622 | 2 | 7.1 | 17 | 60.7 | 9 | 32.1 | 28 | 13 | 41 | 1289 | 3.2 |
| Opfingen | 630 | 16 | 18.6 | 48 | 55.8 | 22 | 25.6 | 86 | 23 | 109 | 1917 | 5.7 |
| Tienzen | 640 | 11 | 20.4 | 37 | 68.5 | 6 | 11.1 | 54 | 17 | 71 | 1507 | 4.7 |
| Munzingen | 650 | 11 | 18.6 | 34 | 57.6 | 14 | 23.7 | 59 | 14 | 73 | 1120 | 6.5 |
| Weinarten | 660 | 57 | 19.7 | 166 | 57.4 | 66 | 22.8 | 289 | 86 | 375 | 4874 | 7.7 |
| Rieselfeld | 670 | 28 | 9.1 | 193 | 62.9 | 86 | 28.0 | 307 | 58 | 365 | 3601 | 10.1 |
| Vauban | 680 | 17 | 8.5 | 104 | 52.3 | 78 | 39.2 | 199 | 44 | 243 | 2302 | 10.6 |
| insgesamt | | 573 | 13.0 | 2471 | 56.2 | 1350 | 30.7 | 4394 | 1099 | 5493 | 115600 | 4.8 |

Quelle: Auswertung des Einwohnermelderegisters

¹⁾ unter 18 Jahren.

Altersgliederung der Alleinerziehenden am 1.1.2011 in Freiburg



Quelle: Auswertung des Einwohnermelderegisters

Amt für Bürgerservice und Informationsverarbeitung, Freiburg

3.1.19 Einwohner nach Geschlecht und Staatsangehörigkeit 2000 bis 2025 in Freiburg

| 1.1. ... | insgesamt | Geschlecht | | Staatsangehörigkeit | |
|------------------------------|-----------|------------|--------|---------------------|----------|
| | | Frauen | Männer | ausländische | deutsche |
| 2000 | 197320 | 104634 | 92689 | 22978 | 174342 |
| 2001 | 199335 | 105654 | 93681 | 23830 | 175505 |
| 2002 | 201909 | 107394 | 94515 | 24357 | 177552 |
| 2003 | 203503 | 108213 | 95290 | 24367 | 179136 |
| 2004 | 205766 | 109369 | 96397 | 25018 | 180748 |
| 2005 | 207210 | 110055 | 97155 | 25158 | 182052 |
| 2006 | 208925 | 110989 | 97936 | 25851 | 183074 |
| 2007 | 209599 | 111344 | 98255 | 26053 | 183546 |
| 2008 | 210983 | 112112 | 98871 | 26606 | 184377 |
| 2009 | 210465 | 111470 | 98995 | 25862 | 184603 |
| 2010 | 212010 | 112222 | 99788 | 26448 | 185562 |
| 2011 | 213922 | 113056 | 100866 | 27214 | 186708 |
| Prognose¹⁾ | | | | | |
| 2012 | 212819 | 112725 | 100094 | 25462 | 179545 |
| 2013 | 213471 | 113047 | 100424 | 25414 | 180763 |
| 2014 | 213882 | 113262 | 100620 | 25325 | 181658 |
| 2015 | 214031 | 113297 | 100734 | 25252 | 182160 |
| 2016 | 213892 | 113224 | 100668 | 25160 | 182260 |
| 2017 | 213451 | 112973 | 100478 | 25048 | 181946 |
| 2018 | 212980 | 112739 | 100241 | 24962 | 181588 |
| 2019 | 212489 | 112480 | 100009 | 24859 | 181221 |
| 2020 | 211973 | 112253 | 99720 | 24747 | 180832 |
| 2021 | 211439 | 111958 | 99481 | 24657 | 180410 |
| 2022 | 210877 | 111709 | 99168 | 24550 | 179971 |
| 2023 | 210297 | 111423 | 98874 | 24449 | 179501 |
| 2024 | 209700 | 111138 | 98562 | 24350 | 179038 |
| 2025 | 209087 | 110859 | 98228 | 24249 | 178537 |

Quelle: Auswertung des Einwohnermelderegisters und Modellrechnung SIKURS

¹⁾ Bevölkerungsvorausrechnung 2009 des Amtes für Bürgerservice und Informationsverarbeitung.

3.1.20 Bevölkerung in den Gemeinden der Region Südlicher Oberrhein

| Gemeinde / Kreis | Bevölkerung ¹⁾ | | | | | |
|----------------------------------|---------------------------|-----------|----------|-----------|-----------|------------|
| | 17.5.1939 | 13.9.1950 | 6.6.1961 | 27.5.1970 | 25.5.1987 | 31.12.2010 |
| Region Südlicher Oberrhein insg. | 560019 | 592203 | 704003 | 804233 | 868946 | 1051312 |
| Stkr. Freiburg im Breisgau | 116106 | 116731 | 154219 | 174377 | 178672 | 224191 |
| Lkr. Breisgau-Hochschwarzwald | 108099 | 120183 | 138550 | 162397 | 203111 | 251266 |
| Au | 479 | 544 | 613 | 644 | 1051 | 1453 |
| Auggen | 1295 | 1479 | 1521 | 1649 | 1981 | 2479 |
| Badenweiler | 2993 | 3652 | 4120 | 3799 | 3274 | 3907 |
| Bad Krozingen | 4363 | 5047 | 6242 | 8319 | 12016 | 1706 |
| Ballrechten-Dottingen | 573 | 767 | 928 | 1014 | 1682 | 2303 |
| Bötzingen | 2197 | 2340 | 2687 | 4064 | 4657 | 5351 |
| Bollschweil | 1002 | 1092 | 1287 | 1621 | 2044 | 2281 |
| Breisach am Rhein, Stadt | 5807 | 4579 | 7173 | 8336 | 9905 | 14505 |
| Breitnau | 1349 | 1662 | 1628 | 1582 | 1622 | 1958 |
| Buchenbach | 1590 | 1717 | 1835 | 2105 | 2903 | 3195 |
| Buggingen | 2011 | 2414 | 2898 | 3082 | 3117 | 3901 |
| Ebringen | 1237 | 1367 | 1618 | 1643 | 2020 | 2771 |
| Ehrenkirchen | 2969 | 3559 | 3951 | 4563 | 5547 | 7270 |
| Eichstetten | 1843 | 2134 | 2150 | 2212 | 2578 | 3321 |
| Eisenbach (Hochschwarzwald) | 1482 | 1573 | 1742 | 2080 | 2162 | 2149 |
| Eschbach | 683 | 756 | 863 | 1245 | 1378 | 2416 |
| Feldberg (Schwarzwald) | 1244 | 1546 | 1477 | 1468 | 1479 | 1841 |
| Friedenweiler | 1136 | 1361 | 1448 | 1565 | 1617 | 1949 |
| Glottertal | 2015 | 2148 | 2314 | 2605 | 2584 | 3025 |
| Gottenheim | 1263 | 1332 | 1652 | 1772 | 2197 | 2608 |
| Gundelfingen | 1927 | 2386 | 3450 | 6145 | 10389 | 11640 |
| Hartheim | 1676 | 1576 | 1775 | 2139 | 3142 | 4645 |
| Heitersheim, Stadt | 1985 | 2324 | 2827 | 3487 | 4591 | 6018 |
| Heuweiler | 442 | 522 | 613 | 698 | 853 | 1067 |
| Hinterzarten | 1445 | 1927 | 2001 | 2151 | 2102 | 2627 |
| Horben | 563 | 886 | 770 | 738 | 819 | 1100 |
| Ihringen | 4021 | 4254 | 4368 | 4700 | 4717 | 5912 |
| Kirchzarten | 2764 | 3377 | 4817 | 6063 | 8301 | 9770 |
| Lenzkirch | 2734 | 3419 | 3422 | 3703 | 4376 | 5033 |
| Löffingen, Stadt | 4113 | 4569 | 4794 | 5523 | 6288 | 7657 |
| March | 2446 | 2674 | 3340 | 4457 | 7815 | 8754 |
| Merdingen | 1319 | 1411 | 1487 | 1780 | 2177 | 2558 |
| Merzhausen | 1017 | 1252 | 2250 | 2577 | 4135 | 4824 |
| Müllheim, Stadt | 8467 | 8681 | 9960 | 11600 | 13640 | 18370 |
| Münstertal / Schwarzwald | 3303 | 3582 | 4063 | 4481 | 4680 | 5155 |
| Neuenburg am Rhein, Stadt | 3867 | 3398 | 4333 | 5620 | 8050 | 12028 |
| Oberried | 1516 | 1700 | 1795 | 2075 | 2401 | 2815 |
| Pfaffenweiler | 969 | 1144 | 1225 | 1547 | 2616 | 2502 |
| St. Märgen | 1414 | 1613 | 1590 | 1604 | 1720 | 1885 |
| St. Peter | 1426 | 1500 | 1525 | 1792 | 2116 | 2547 |
| Schallstadt | 2178 | 2603 | 2945 | 3564 | 4835 | 6013 |
| Schluchsee | 1581 | 2034 | 1963 | 1973 | 2273 | 2538 |

¹⁾ Heutiger Gebietsstand. 1950 bis 1987 Ergebnisse der Volkszählung, Ergebnis der Fortschreibung durch das Statistische Landesamt Baden-Württemberg. 1950 bis 1970 Wohnbevölkerung, ab 1987 Bevölkerung am Ort der Hauptwohnung.

noch 3.1.20 Bevölkerung in den Gemeinden der Region Südlicher Oberrhein

| Gemeinde / Kreis | Bevölkerung | | | | | |
|---------------------------------|-------------|-----------|----------|-----------|-----------|------------|
| | 17.5.1939 | 13.9.1950 | 6.6.1961 | 27.5.1970 | 25.5.1987 | 31.12.2010 |
| noch: | | | | | | |
| Lkr. Breisgau-Hochschwarzwald | | | | | | |
| Sölden | 381 | 438 | 611 | 813 | 903 | 1167 |
| Staufen im Breisgau, Stadt | 2848 | 3412 | 4183 | 5009 | 6580 | 7628 |
| Stegen | 1215 | 1368 | 1530 | 2033 | 3631 | 4311 |
| Sulzburg, Stadt | 1390 | 1915 | 2102 | 2113 | 2290 | 2742 |
| Titisee-Neustadt, Stadt | 7552 | 8711 | 9913 | 10932 | 10772 | 11856 |
| Umkirch | 704 | 810 | 1192 | 1787 | 4653 | 5217 |
| Vogtsburg im Kaiserstuhl, Stadt | 4927 | 5216 | 5061 | 5295 | 5300 | 5680 |
| Wittnau | 378 | 412 | 498 | 630 | 1132 | 1461 |
| Lkr. Emmendingen | 83074 | 89978 | 104372 | 120747 | 132508 | 158342 |
| Bahlingen | 2286 | 2500 | 2664 | 2850 | 3240 | 3964 |
| Biederbach | 1424 | 1477 | 1432 | 1473 | 1466 | 1759 |
| Denzlingen | 2488 | 2937 | 4099 | 6458 | 11239 | 13712 |
| Elzach, Stadt | 4696 | 5051 | 5612 | 6199 | 6363 | 6950 |
| Emmendingen, Stadt | 13149 | 13919 | 17289 | 21386 | 22766 | 26874 |
| Endingen, Stadt | 5113 | 5414 | 5892 | 6216 | 6986 | 9104 |
| Forchheim | 1033 | 1125 | 1094 | 1079 | 1030 | 1227 |
| Freiamt | 3378 | 3572 | 3868 | 3988 | 3860 | 4217 |
| Gutach im Breisgau | 3017 | 3238 | 3434 | 3756 | 3526 | 4457 |
| Herbolzheim, Stadt | 5541 | 6240 | 7103 | 7575 | 7777 | 9947 |
| Kenzingen, Stadt | 4697 | 5452 | 6517 | 6821 | 6962 | 9232 |
| Malterdingen | 1694 | 1840 | 2006 | 2195 | 2290 | 3017 |
| Reute | 1024 | 1141 | 1346 | 1664 | 2436 | 3052 |
| Rheinhausen | 2524 | 2582 | 2780 | 3112 | 3108 | 3443 |
| Riegel | 1541 | 1642 | 2137 | 2180 | 2701 | 3645 |
| Sasbach | 2710 | 2449 | 2488 | 2645 | 2730 | 3377 |
| Sexau | 1449 | 1655 | 1915 | 2103 | 2692 | 3245 |
| Simonswald | 2378 | 2548 | 2635 | 2690 | 2837 | 3019 |
| Teningen | 5895 | 6518 | 7701 | 9755 | 10640 | 11733 |
| Vörstetten | 938 | 1028 | 1160 | 1396 | 2041 | 2955 |
| Waldkirch, Stadt | 10668 | 12422 | 15147 | 18565 | 18818 | 20857 |
| Weisweil | 1604 | 1225 | 1504 | 1492 | 1609 | 2126 |
| Winden im Elztal | 1614 | 1819 | 2143 | 2461 | 2528 | 2828 |
| Wyhl | 2213 | 2184 | 2406 | 2688 | 2863 | 3612 |
| Lkr. Ortenaukreis | 252827 | 265402 | 306928 | 346781 | 354655 | 417513 |
| Achern, Stadt | 15189 | 15037 | 16687 | 19592 | 20524 | 25014 |
| Appenweier | 5535 | 5933 | 6220 | 6769 | 8229 | 9802 |
| Bad Peterstal-Griesbach | 2525 | 2787 | 3094 | 3330 | 2997 | 2698 |
| Berghaupten | 1230 | 1376 | 1788 | 2060 | 2158 | 2415 |
| Biberach | 2003 | 2215 | 2582 | 2882 | 2895 | 3365 |
| Durbach | 2688 | 2927 | 3044 | 3197 | 3600 | 3814 |
| Ettenheim, Stadt | 6547 | 7081 | 7841 | 8807 | 9091 | 12244 |
| Fischerbach | 902 | 960 | 1016 | 1264 | 1487 | 1741 |

noch 3.1.20 Bevölkerung in den Gemeinden der Region Südlicher Oberrhein

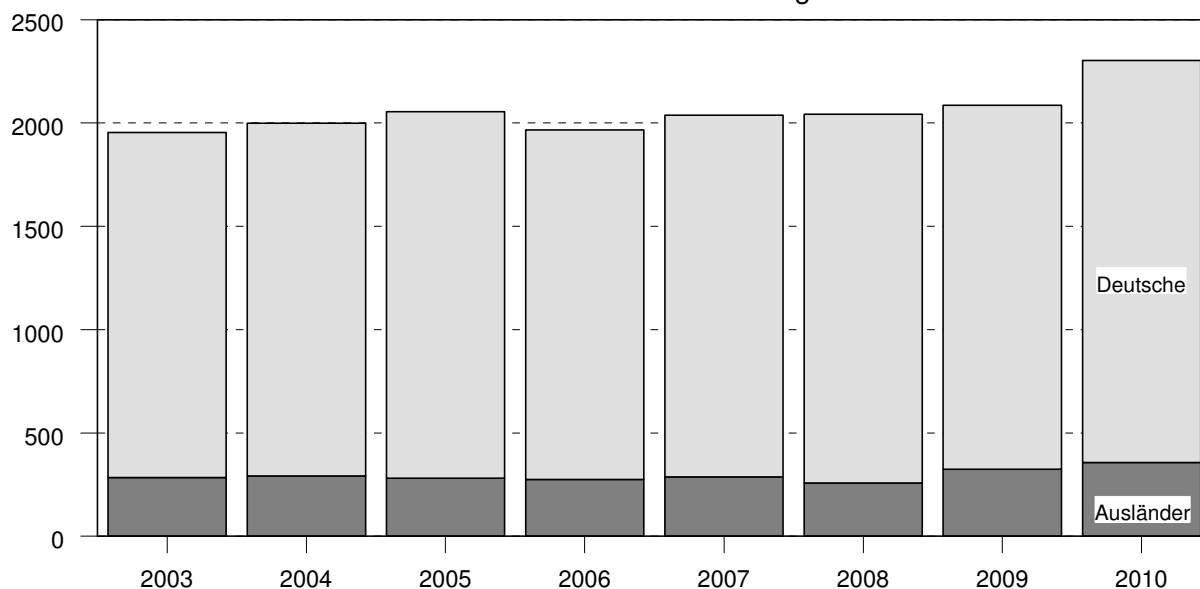
| Gemeinde / Kreis | Bevölkerung | | | | | |
|-----------------------------|-------------|-----------|----------|-----------|-----------|------------|
| | 17.5.1939 | 13.9.1950 | 6.6.1961 | 27.5.1970 | 25.5.1987 | 31.12.2010 |
| noch: | | | | | | |
| Lkr. Ortenaukreis | | | | | | |
| Friesenheim | 7058 | 7923 | 9087 | 9859 | 10168 | 12471 |
| Gengenbach, Stadt | 6202 | 7213 | 8943 | 10203 | 10697 | 11023 |
| Gutach (Schwarzwaldbahn) | 2023 | 2185 | 2391 | 2447 | 2222 | 2178 |
| Haslach im Kinzigtal, Stadt | 3906 | 4647 | 5676 | 6138 | 5979 | 6979 |
| Hausach, Stadt | 2944 | 3497 | 4339 | 5051 | 5138 | 5870 |
| Hofstetten | 701 | 766 | 767 | 902 | 1515 | 1703 |
| Hohberg | 4482 | 5202 | 5878 | 6702 | 6848 | 7835 |
| Hornberg, Stadt | 4433 | 4877 | 5380 | 5389 | 4642 | 4294 |
| Kappel-Grafenhausen | 3138 | 3035 | 3208 | 3551 | 3601 | 4808 |
| Kappelrodeck | 4287 | 4591 | 4900 | 5568 | 5627 | 5783 |
| Kehl, Stadt | 22326 | 14113 | 24124 | 28829 | 28557 | 34789 |
| Kippenheim | 2444 | 2861 | 3122 | 3516 | 4164 | 5167 |
| Lahr / Schwarzwald, Stadt | 24944 | 27269 | 31150 | 34881 | 33047 | 43827 |
| Lauf | 2692 | 2881 | 3278 | 3601 | 3822 | 3818 |
| Lautenbach | 1520 | 1675 | 1660 | 1884 | 1855 | 1864 |
| Mahlberg, Stadt | 1710 | 2010 | 2298 | 2689 | 3420 | 4703 |
| Meißenheim | 2891 | 2999 | 3185 | 3295 | 3011 | 3731 |
| Mühlenbach | 1339 | 1425 | 1465 | 1566 | 1492 | 1668 |
| Neuried | 6688 | 6638 | 6499 | 6942 | 7482 | 9449 |
| Nordrach | 1692 | 1773 | 1846 | 1870 | 1960 | 1974 |
| Oberharmersbach | 1975 | 2183 | 2222 | 2381 | 2336 | 2501 |
| Oberkirch, Stadt | 10904 | 12424 | 14051 | 15824 | 16711 | 19961 |
| Oberwolfach | 2027 | 2149 | 2427 | 2611 | 2677 | 2729 |
| Offenburg, Stadt | 31851 | 35996 | 43547 | 51553 | 51311 | 59215 |
| Ohlsbach | 1253 | 1456 | 1737 | 2100 | 2335 | 3231 |
| Oppenau, Stadt | 4087 | 4574 | 5093 | 5430 | 4983 | 4850 |
| Ortenberg | 1786 | 2025 | 2417 | 2813 | 2822 | 3349 |
| Ottenhöfen im Schwarzwald | 2618 | 2810 | 3154 | 3370 | 3229 | 3271 |
| Renchen, Stadt | 4836 | 4582 | 5548 | 6103 | 6074 | 7345 |
| Rheinau, Stadt | 8854 | 8370 | 8472 | 9281 | 9889 | 11277 |
| Ringsheim | 1615 | 1750 | 2024 | 1837 | 1974 | 2221 |
| Rust | 1797 | 1936 | 2200 | 2599 | 2663 | 3736 |
| Sasbach | 3087 | 3497 | 3915 | 4649 | 4967 | 5446 |
| Sasbachwalden | 1404 | 1597 | 1587 | 1856 | 2113 | 2439 |
| Schuttertal | 2778 | 2976 | 3206 | 3521 | 3203 | 3228 |
| Schutterwald | 3302 | 3819 | 4426 | 5155 | 6214 | 7173 |
| Schwanau | 4833 | 4914 | 5185 | 5498 | 5375 | 6864 |
| Seebach | 1340 | 1431 | 1418 | 1514 | 1433 | 1448 |
| Seelbach | 2903 | 3272 | 3609 | 4107 | 4610 | 5026 |
| Steinach | 2403 | 2684 | 3105 | 3448 | 3648 | 3940 |
| Willstätt | 4772 | 5255 | 4982 | 5962 | 7375 | 9096 |
| Wolfach, Stadt | 4317 | 5011 | 5907 | 6481 | 5980 | 5825 |
| Zell am Harmersbach, Stadt | 4046 | 4795 | 5228 | 5904 | 6505 | 8063 |

3.2.1 Geburten

| Nachweisung | Jahr | | | | | | | |
|--|------|------|------|------|------|------|------|------|
| | 2003 | 2004 | 2005 | 2006 | 2007 | 2008 | 2009 | 2010 |
| Lebendgeborene von ortsansässigen Müttern | 1954 | 1999 | 2054 | 1966 | 2038 | 2043 | 2085 | 2303 |
| weiblich | 942 | 936 | 1048 | 993 | 1036 | 954 | 999 | 1117 |
| nichtehelich | 585 | 586 | 617 | 587 | 614 | 670 | 675 | 807 |
| ausländisch | 284 | 293 | 281 | 275 | 287 | 258 | 325 | 357 |
| dar. weiblich | 141 | 139 | 136 | 121 | 147 | 129 | 143 | 174 |
| Lebendgeborene nach Alter der Mutter (Alter von ... bis unter ... Jahren) | | | | | | | | |
| unter 18 | 13 | 10 | 12 | 11 | 11 | 19 | 11 | 16 |
| 18 - 20 | 49 | 22 | 43 | 38 | 41 | 33 | 41 | 38 |
| 20 - 25 | 225 | 289 | 280 | 258 | 225 | 236 | 225 | 256 |
| 25 - 30 | 494 | 498 | 498 | 503 | 533 | 504 | 557 | 586 |
| 30 - 35 | 645 | 642 | 660 | 612 | 646 | 739 | 701 | 791 |
| 35 - 40 | 431 | 448 | 451 | 442 | 475 | 395 | 430 | 482 |
| 40 - 45 | 94 | 88 | 108 | 96 | 105 | 109 | 117 | 128 |
| 45 und älter | 3 | 2 | 2 | 6 | 2 | 8 | 3 | 6 |
| Kinderfolge | | | | | | | | |
| das ... Kind dieser Ehe | | | | | | | | |
| 1. | 553 | 591 | 614 | 594 | 619 | 619 | 583 | 622 |
| 2. | 539 | 537 | 522 | 521 | 534 | 489 | 541 | 565 |
| 3. | 181 | 190 | 198 | 190 | 189 | 182 | 212 | 218 |
| 4. | 59 | 57 | 75 | 51 | 55 | 54 | 52 | 58 |
| 5. und weitere | 37 | 39 | 28 | 23 | 27 | 29 | 22 | 33 |
| Lebendgeborene nach Ehe d a u e r (Dauer von ... bis unter ... Jahren) | | | | | | | | |
| unter 1 | 293 | 273 | 274 | 270 | 290 | 254 | 264 | 282 |
| 1 - 3 | 357 | 375 | 418 | 387 | 391 | 408 | 413 | 427 |
| 3 - 5 | 293 | 303 | 282 | 314 | 290 | 303 | 295 | 328 |
| 5 - 7 | 163 | 183 | 196 | 177 | 192 | 165 | 189 | 172 |
| 7 - 10 | 139 | 157 | 147 | 134 | 147 | 132 | 140 | 144 |
| 10 und mehr | 124 | 122 | 116 | 93 | 112 | 109 | 109 | 141 |
| Totgeborene von ortsansässigen Müttern | 4 | 6 | 4 | 4 | 10 | 6 | 3 | 7 |
| Ferner: Lebendgeborene von ortsfremden Müttern | 1882 | 1843 | 1909 | 1992 | 2119 | 2094 | 2076 | 2137 |

Quelle: Auswertung des Einwohnermelderegisters

Geburten seit 2003 in Freiburg



Quelle: Auswertung des Einwohnermelderegisters

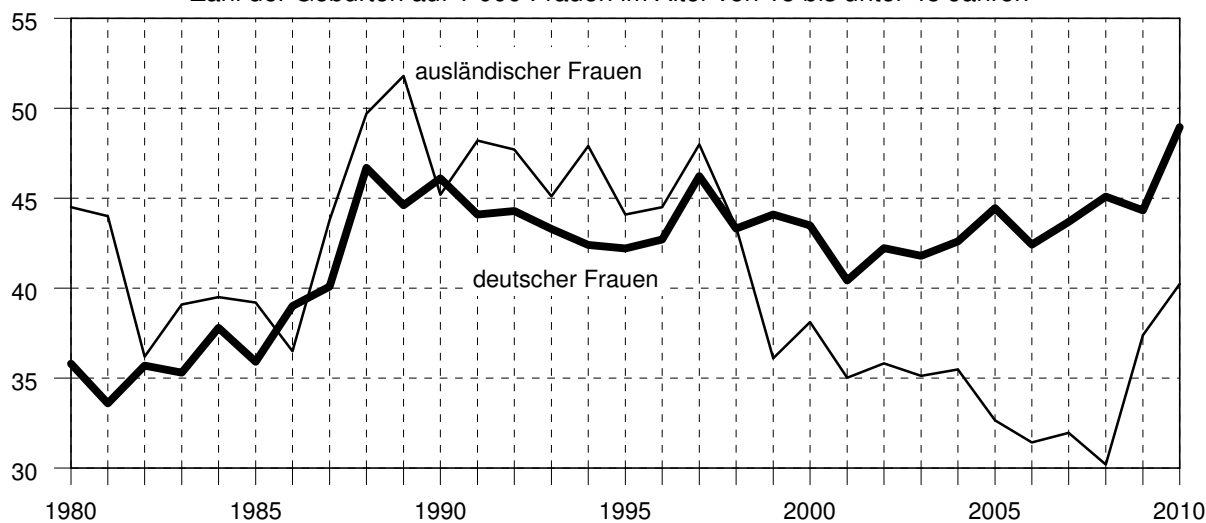
Amt für Bürgerservice und Informationsverarbeitung, Freiburg

3.2.2 Frauen im gebärfähigen Alter (15 bis unter 45 Jahren) und Geburten in Freiburg

| 31.12. ... | Zahl der deutschen Frauen | Geburten von deutschen Frauen | Geburten auf 1000 deutsche Frauen | Zahl der ausländischen Frauen | Geburten von ausländischen Frauen | Geburten auf 1000 ausl. Frauen |
|------------|---------------------------|-------------------------------|-----------------------------------|-------------------------------|-----------------------------------|--------------------------------|
| 1985 | 41315 | 1483 | 35,89 | 3678 | 144 | 39,15 |
| 1986 | 40946 | 1597 | 39,00 | 3834 | 140 | 36,52 |
| 1987 | 39990 | 1604 | 40,11 | 4017 | 176 | 43,81 |
| 1988 | 39340 | 1836 | 46,67 | 4089 | 203 | 49,65 |
| 1989 | 39610 | 1768 | 44,64 | 4324 | 224 | 51,80 |
| 1990 | 39764 | 1832 | 46,07 | 4491 | 203 | 45,20 |
| 1991 | 40298 | 1776 | 44,07 | 4775 | 230 | 48,17 |
| 1992 | 40267 | 1782 | 44,25 | 5219 | 249 | 47,71 |
| 1993 | 40107 | 1735 | 43,26 | 5694 | 257 | 45,14 |
| 1994 | 39866 | 1691 | 42,42 | 6008 | 288 | 47,94 |
| 1995 | 39450 | 1666 | 42,23 | 6210 | 274 | 44,12 |
| 1996 | 39188 | 1673 | 42,69 | 6269 | 279 | 44,50 |
| 1997 | 39241 | 1814 | 46,23 | 6418 | 308 | 47,99 |
| 1998 | 38765 | 1679 | 43,31 | 6359 | 276 | 43,40 |
| 1999 | 38637 | 1703 | 44,08 | 6640 | 240 | 36,10 |
| 2000 | 38678 | 1682 | 43,49 | 7214 | 275 | 38,12 |
| 2001 | 39308 | 1589 | 40,42 | 7653 | 268 | 35,02 |
| 2002 | 39510 | 1668 | 42,22 | 7817 | 280 | 35,82 |
| 2003 | 39882 | 1667 | 41,80 | 8084 | 284 | 35,13 |
| 2004 | 40046 | 1706 | 42,60 | 8258 | 293 | 35,48 |
| 2005 | 39879 | 1773 | 44,46 | 8606 | 281 | 32,65 |
| 2006 | 39859 | 1691 | 42,42 | 8750 | 275 | 31,43 |
| 2007 | 40082 | 1751 | 43,69 | 8979 | 287 | 31,96 |
| 2008 | 39591 | 1785 | 45,09 | 8542 | 258 | 30,20 |
| 2009 | 39704 | 1760 | 44,33 | 8695 | 325 | 37,38 |
| 2010 | 39758 | 1946 | 48,95 | 8875 | 357 | 40,23 |

Quelle: Auswertung des Einwohnermelderegisters

Fruchtbarkeitsziffern bei deutschen bzw. ausländischen Frauen seit 1980¹⁾ in Freiburg
 - Zahl der Geburten auf 1 000 Frauen im Alter von 15 bis unter 45 Jahren -

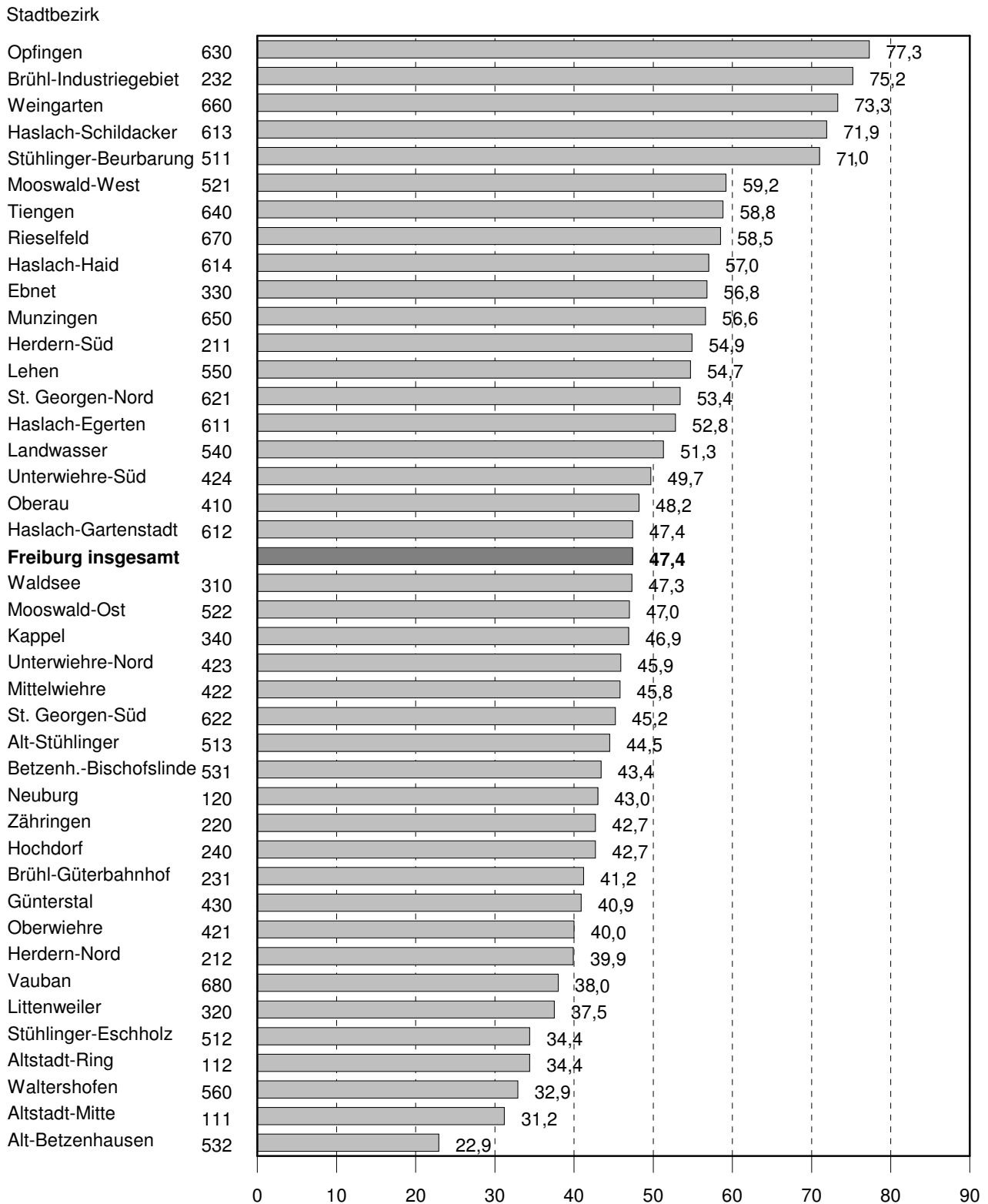


Quelle: Auswertung des Einwohnermelderegisters

¹⁾ Jeweils zum 31.12.

Amt für Bürgerservice und Informationsverarbeitung, Freiburg

Fruchtbarkeitsziffer¹⁾ nach Stadtbezirken²⁾ 2010 in Freiburg



Quelle: Auswertung des Einwohnermelderegisters

¹⁾ Geburten auf 1000 Frauen im gebärfähigen Alter (15 bis unter 45 Jahren); zum 31.12.

²⁾ Mundenhof (ohne Geburten) nicht dargestellt.

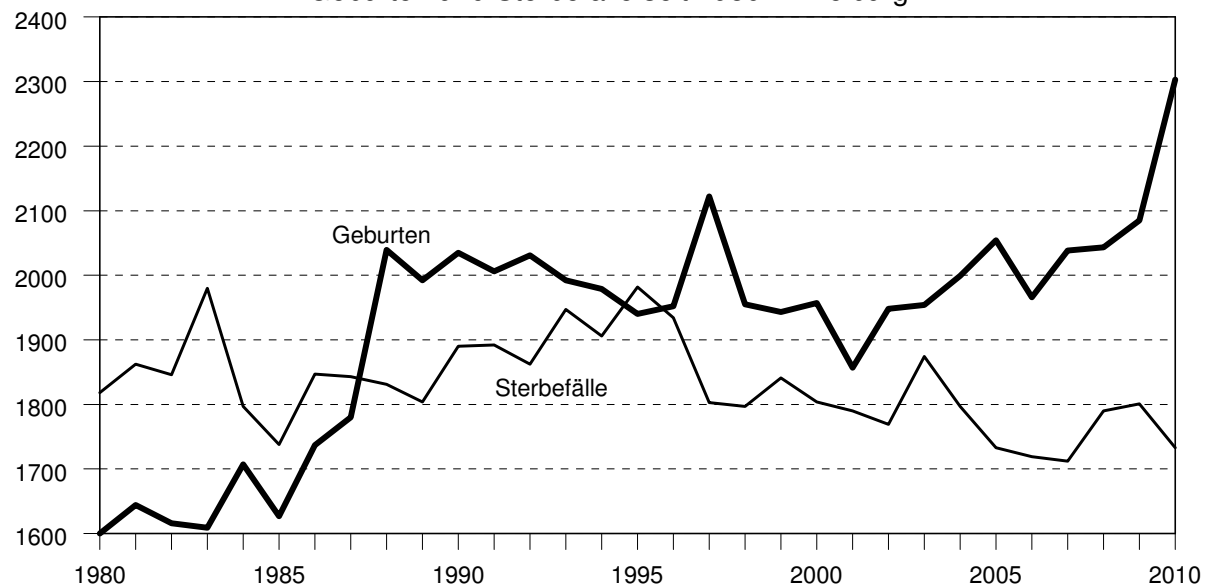
Amt für Bürgerservice und Informationsverarbeitung, Freiburg

3.2.3 Sterbefälle

| Nachweisung | Jahr | | | | | | | |
|---|------|------|------|------|------|------|------|------|
| | 2003 | 2004 | 2005 | 2006 | 2007 | 2008 | 2009 | 2010 |
| Gestorbene Ortsansässige | 1874 | 1797 | 1733 | 1719 | 1712 | 1790 | 1801 | 1733 |
| weiblich | 1084 | 1046 | 990 | 993 | 983 | 1041 | 1046 | 964 |
| Ausländer/innen | 96 | 71 | 73 | 59 | 83 | 82 | 83 | 74 |
| dar. weiblich | 35 | 28 | 28 | 24 | 27 | 34 | 37 | 35 |
| Gestorbene nach Alter (Alter von ... bis unter ... Jahren) | | | | | | | | |
| unter 1 | 7 | 9 | 5 | 5 | 3 | 5 | 7 | 3 |
| | 0,3 | 0,4 | 0,3 | 0,2 | 0,1 | 0,2 | 0,3 | 0,1 |
| 1 – 5 | 2 | 1 | | 4 | | 1 | 2 | 1 |
| 5 – 10 | 1 | | | 1 | | 1 | 1 | 2 |
| 10 – 15 | | 1 | | 1 | 1 | 1 | | 2 |
| 15 – 20 | 1 | 1 | 2 | | 4 | | 2 | 1 |
| 20 – 30 | 14 | 12 | 17 | 12 | 13 | 15 | 12 | 11 |
| 30 – 40 | 23 | 16 | 24 | 15 | 24 | 22 | 26 | 23 |
| 40 – 50 | 62 | 47 | 57 | 43 | 55 | 52 | 49 | 63 |
| 50 – 60 | 106 | 97 | 99 | 98 | 113 | 102 | 116 | 112 |
| 60 – 65 | 84 | 102 | 100 | 65 | 87 | 76 | 89 | 74 |
| 65 – 70 | 136 | 140 | 126 | 121 | 111 | 137 | 112 | 102 |
| 70 – 75 | 161 | 143 | 146 | 160 | 147 | 141 | 170 | 160 |
| 75 und älter | 1247 | 1230 | 1153 | 1194 | 1154 | 1234 | 1215 | 1179 |
| Ferner: gestorbene Ortsfremde | 950 | 874 | 905 | 1055 | 1097 | 1203 | 1244 | 1273 |

Quelle: Auswertung des Einwohnermelderegisters

Geburten und Sterbefälle seit 1980 in Freiburg



Quelle: Auswertung des Einwohnermelderegisters

Amt für Bürgerservice und Informationsverarbeitung, Freiburg

3.2.4 Sterbefälle nach ausgewählten Todesursachen und Altersgruppen 2009 in Freiburg

| Pos.-Nr. der ICD/10 | Todesursachengruppen (nach der internationalen Klassifikation der Krankheiten) | Sterbe- fälle insg. | davon im Alter von ... bis unter ... Jahren | | | | | | | | |
|---------------------------|--|---------------------------|---|----------|-----------|-----------|-----------|-----------|-----------|-----------|------------|
| | | | unter 1 | 1- 15 | 15- 20 | 20- 30 | 30- 65 | 65- 75 | 75- 80 | 80- 85 | über 85 |
| | Sterbefälle ¹⁾ insgesamt | 1778 | 7 | 3 | 2 | 11 | 374 | 350 | 288 | 393 | 350 |
| A00-B99 | Infektiöse und parasitäre Krankheiten | 33 | | | | 1 | 4 | 2 | 4 | 13 | 9 |
| B20-B24 | dar. HIV-Krankheit | | | | | | | | | | |
| C00-C97 | Bösartige Neubildungen | 440 | | | | 1 | 158 | 130 | 72 | 59 | 20 |
| C15-C26 | dar. Verdauungsorgane | 134 | | | | | 45 | 38 | 26 | 17 | 8 |
| C30-C39 | Atmungsorgane | 77 | | | | | 33 | 26 | 15 | 3 | |
| C50 | Brustdrüse | 51 | | | | | 21 | 9 | 6 | 8 | 7 |
| C51-C58 | Weibliche Genitalorgane | 22 | | | | | 11 | 4 | 1 | 4 | 2 |
| C60-C63 | Männliche Genitalorgane | 28 | | | | 1 | 2 | 11 | 6 | 5 | 3 |
| C64-C68 | Harnorgane | 27 | | | | | 4 | 11 | 5 | 5 | 2 |
| C81-C96 | des lymphatischen, blutbildend. und verwandten Gewebes | 50 | | | | | 21 | 12 | 6 | 7 | 4 |
| E10-E14 | Diabetes | 49 | | | | | 6 | 16 | 6 | 10 | 11 |
| I00-I99 | Krankheiten des Kreislaufsystems | 650 | | | | | 79 | 106 | 109 | 168 | 188 |
| I10-I15 | dar. Hypertonie (Hochdruckkrankheit) | 41 | | | | | 2 | 5 | 8 | 9 | 17 |
| I20-I25 | Ischämische ²⁾ Herzkrankheiten | 235 | | | | | 34 | 51 | 35 | 64 | 51 |
| I21 | Akuter Herzmuskelinfarkt | 93 | | | | | 16 | 23 | 18 | 21 | 15 |
| I30-I52 | Sonst. Formen der Herzkrankheit | 192 | | | | | 17 | 20 | 34 | 44 | 77 |
| I60-I69 | Hirngefäßerkrankungen | 138 | | | | | 16 | 22 | 25 | 42 | 33 |
| I70-I79 | Krankheiten der Arterien | 25 | | | | | 6 | 6 | 1 | 3 | 9 |
| J00-J99 | Krankheiten der Atmungsorgane | 146 | | | | | 18 | 34 | 35 | 32 | 27 |
| J09-J18 | dar. Grippe und Lungenentzündung | 44 | | | | | 6 | 7 | 8 | 9 | 14 |
| J40-J47 | Chronische Krankheiten der unteren Atemwege | 64 | | | | | 7 | 22 | 13 | 16 | 6 |
| K00-K93 | Krankheiten des Verdauungssystems | 92 | | | | | 32 | 12 | 14 | 17 | 17 |
| K70-K77 | dar. Chronische Krankheiten der Leber und Leberzirrhose | 34 | | | | | 20 | 4 | 4 | 3 | 3 |
| N00-N99 | Krankheiten der Harnorgane | 70 | | | | | 5 | 18 | 14 | 14 | 19 |
| P00-Q99 | Störungen während der Perinatal- periode, angeborene Fehlbildung | 6 | 3 | | | | 3 | | | | |
| R00-R99 | Symptome und schlecht bezeichnete Affektionen ³⁾ | 32 | 1 | 1 | 1 | 2 | 1 | 3 | 3 | 20 | |
| R 54 | dar. Senilität | 15 | | | | | | 1 | 1 | 2 | 11 |
| V01-V99 | Transportmittelunfälle | 8 | | | | 2 | 5 | 1 | | | |
| W00-W19 | Unfälle durch Sturz | 27 | | | | 1 | 5 | 2 | 3 | 9 | 7 |
| X60-X84 | Selbstmord und Selbstschädigung | 34 | | | | 4 | 21 | 4 | | 3 | 2 |

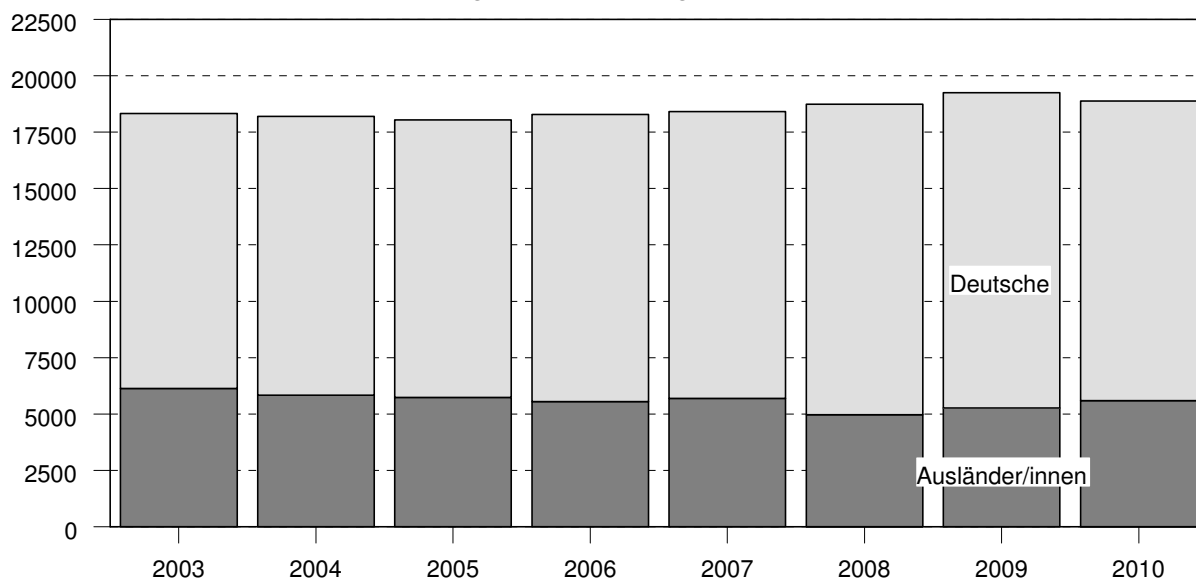
¹⁾ Nach Angaben des Statistischen Landesamtes; nur Ortsansässige. ²⁾ Ischämie = Blutleere. ³⁾ Affektion = Befall durch eine Krankheit.

3.3.1 Zuzüge

| Nachweisung | Jahr | | | | | | | |
|---|-------|-------|-------|-------|-------|-------|-------|-------|
| | 2003 | 2004 | 2005 | 2006 | 2007 | 2008 | 2009 | 2010 |
| Zugezogene | 19280 | 18332 | 18201 | 18282 | 18415 | 18735 | 19253 | 18879 |
| weiblich | 9811 | 9387 | 9406 | 9519 | 9593 | 9540 | 9964 | 9708 |
| Ausländer/innen | 7011 | 6127 | 5840 | 5522 | 5585 | 5615 | 5734 | 6072 |
| dar. weiblich | 3399 | 2998 | 2888 | 2770 | 2807 | 2794 | 2831 | 2974 |
| Zugezogene nach A l t e r (Alter von ... bis unter ... Jahren) | | | | | | | | |
| unter 6 | 751 | 698 | 629 | 703 | 710 | 717 | 751 | 706 |
| 6 – 15 | 643 | 618 | 544 | 498 | 574 | 535 | 564 | 560 |
| 15 – 18 | 363 | 306 | 274 | 319 | 286 | 297 | 272 | 291 |
| 18 – 20 | 1330 | 1278 | 879 | 1337 | 1282 | 1234 | 1399 | 1354 |
| 20 – 30 | 10031 | 9665 | 9763 | 9867 | 9650 | 9850 | 10333 | 10227 |
| 30 – 40 | 3408 | 3121 | 3178 | 2810 | 2969 | 3038 | 2909 | 2899 |
| 40 – 50 | 1436 | 1370 | 1489 | 1392 | 1440 | 1514 | 1443 | 1417 |
| 50 – 60 | 563 | 585 | 667 | 601 | 743 | 747 | 812 | 721 |
| 60 – 65 | 249 | 211 | 258 | 216 | 219 | 244 | 217 | 211 |
| 65 – 70 | 164 | 137 | 177 | 193 | 186 | 184 | 185 | 166 |
| 70 – 75 | 78 | 62 | 88 | 102 | 112 | 112 | 109 | 103 |
| 75 und älter | 264 | 281 | 255 | 244 | 244 | 263 | 259 | 224 |
| Zugezogene nach F a m i l i e n s t a n d | | | | | | | | |
| ledig | 14773 | 14069 | 13840 | 14216 | 14049 | 14384 | 15084 | 14828 |
| verheiratet | 3447 | 3213 | 3236 | 3009 | 3209 | 3081 | 2986 | 2993 |
| verwitwet | 297 | 268 | 287 | 236 | 260 | 268 | 300 | 244 |
| geschieden | 606 | 776 | 836 | 814 | 880 | 956 | 847 | 785 |
| Zugezogene nach R e l i g i o n | | | | | | | | |
| röm.-katholisch | 6391 | 6139 | 5909 | 6080 | 6091 | 6069 | 6296 | 5991 |
| evangelisch | 4387 | 4212 | 4213 | 4265 | 4424 | 4433 | 4468 | 4148 |

Quelle: Auswertung des Einwohnermelderegisters

Zuzüge nach Freiburg seit 2003



Quelle: Auswertung des Einwohnermelderegisters

Amt für Bürgerservice und Informationsverarbeitung, Freiburg

noch 3.3.1 Zuzüge

| Nachweisung | Jahr | | | | | | | |
|---|------|------|------|------|------|------|------|------|
| | 2003 | 2004 | 2005 | 2006 | 2007 | 2008 | 2009 | 2010 |
| Zugezogene nach Herkunft | | | | | | | | |
| Region Südlicher Oberrhein | 4302 | 4541 | 4653 | 4697 | 4743 | 4787 | 5098 | 4239 |
| Landkreis Breisgau-Hochschwarzwald | 2878 | 2896 | 3009 | 3101 | 3069 | 3007 | 3383 | 2699 |
| Emmendingen | 916 | 1126 | 1162 | 1105 | 1141 | 1160 | 1060 | 993 |
| Ortenaukreis | 508 | 519 | 482 | 491 | 533 | 620 | 655 | 547 |
| übriger Regierungsbezirk Freiburg | 1300 | 1290 | 1333 | 1379 | 1322 | 1410 | 1436 | 1299 |
| Regierungsbezirk Stuttgart | 850 | 866 | 794 | 853 | 911 | 861 | 1004 | 967 |
| Karlsruhe | 920 | 968 | 976 | 985 | 1009 | 1046 | 1092 | 1085 |
| Tübingen | 693 | 697 | 686 | 730 | 682 | 661 | 711 | 721 |
| Schleswig-Holstein | 191 | 176 | 184 | 168 | 155 | 147 | 154 | 161 |
| Hamburg | 148 | 174 | 140 | 167 | 141 | 206 | 176 | 206 |
| Niedersachsen | 546 | 533 | 549 | 413 | 380 | 435 | 419 | 409 |
| Bremen | 63 | 72 | 64 | 64 | 52 | 54 | 50 | 46 |
| Nordrhein-Westfalen | 1019 | 969 | 880 | 975 | 1043 | 973 | 1052 | 948 |
| Hessen | 627 | 519 | 574 | 583 | 587 | 579 | 562 | 539 |
| Rheinland-Pfalz | 401 | 346 | 404 | 364 | 425 | 361 | 438 | 445 |
| Bayern | 937 | 847 | 839 | 860 | 848 | 880 | 958 | 942 |
| Saarland | 93 | 96 | 112 | 84 | 105 | 108 | 145 | 127 |
| Berlin | 350 | 369 | 352 | 352 | 315 | 402 | 351 | 385 |
| Brandenburg | 96 | 72 | 103 | 82 | 79 | 83 | 98 | 82 |
| Mecklenburg-Vorpommern | 58 | 54 | 49 | 41 | 51 | 67 | 67 | 47 |
| Sachsen | 197 | 189 | 202 | 206 | 206 | 206 | 184 | 179 |
| Sachsen-Anhalt | 75 | 66 | 65 | 83 | 89 | 85 | 58 | 59 |
| Thüringen | 108 | 86 | 121 | 117 | 110 | 127 | 104 | 91 |
| Europa insgesamt | 2902 | 2679 | 2591 | 2559 | 2553 | 2576 | 2726 | 3169 |
| Balkan | 528 | 546 | 362 | 346 | 459 | 455 | 520 | 828 |
| Griechenland | 50 | 46 | 38 | 46 | 49 | 39 | 52 | 53 |
| Baltische Staaten (Estland, Lettland, Litauen) | 21 | 25 | 26 | 42 | 44 | 41 | 67 | 51 |
| Beneluxstaaten (Belgien, Niederlande, Luxemburg) | 116 | 93 | 99 | 118 | 93 | 133 | 148 | 129 |
| Frankreich | 367 | 385 | 325 | 340 | 327 | 361 | 393 | 373 |
| Großbritannien und Irland | 149 | 121 | 146 | 137 | 127 | 111 | 158 | 160 |
| GUS-Staaten (nur europäische) | 184 | 149 | 144 | 137 | 128 | 139 | 145 | 156 |
| Italien | 269 | 204 | 204 | 215 | 203 | 228 | 232 | 294 |
| Österreich | 66 | 52 | 62 | 61 | 63 | 63 | 68 | 59 |
| Polen | 178 | 216 | 331 | 230 | 260 | 191 | 171 | 194 |
| Portugal | 43 | 40 | 35 | 41 | 30 | 46 | 35 | 40 |
| Schweiz | 209 | 186 | 192 | 196 | 209 | 207 | 202 | 233 |
| Skandinavische Staaten (Dänemark, Finnland, Island, Norwegen, Schweden) | 166 | 135 | 154 | 182 | 185 | 143 | 107 | 148 |
| Spanien | 225 | 215 | 213 | 180 | 168 | 193 | 178 | 197 |
| Slowakei | 18 | 21 | 25 | 17 | 13 | 11 | 10 | 19 |
| Tschechische Republik | 46 | 45 | 32 | 49 | 57 | 42 | 43 | 42 |
| Türkei | 115 | 139 | 145 | 94 | 105 | 103 | 121 | 118 |
| Afrika insgesamt | 176 | 196 | 181 | 189 | 205 | 189 | 200 | 212 |
| Amerika insgesamt | 857 | 801 | 878 | 817 | 799 | 850 | 920 | 867 |
| USA | 522 | 507 | 541 | 497 | 510 | 515 | 543 | 523 |
| Asien insgesamt | 801 | 719 | 738 | 786 | 812 | 843 | 871 | 876 |
| Indien | 46 | 41 | 29 | 60 | 58 | 68 | 94 | 90 |
| Japan | 172 | 181 | 163 | 133 | 133 | 114 | 101 | 80 |
| Australien, Ozeanien | 65 | 78 | 81 | 77 | 70 | 80 | 73 | 86 |
| unbekannt | 409 | 396 | 409 | 388 | 446 | 416 | 470 | 389 |

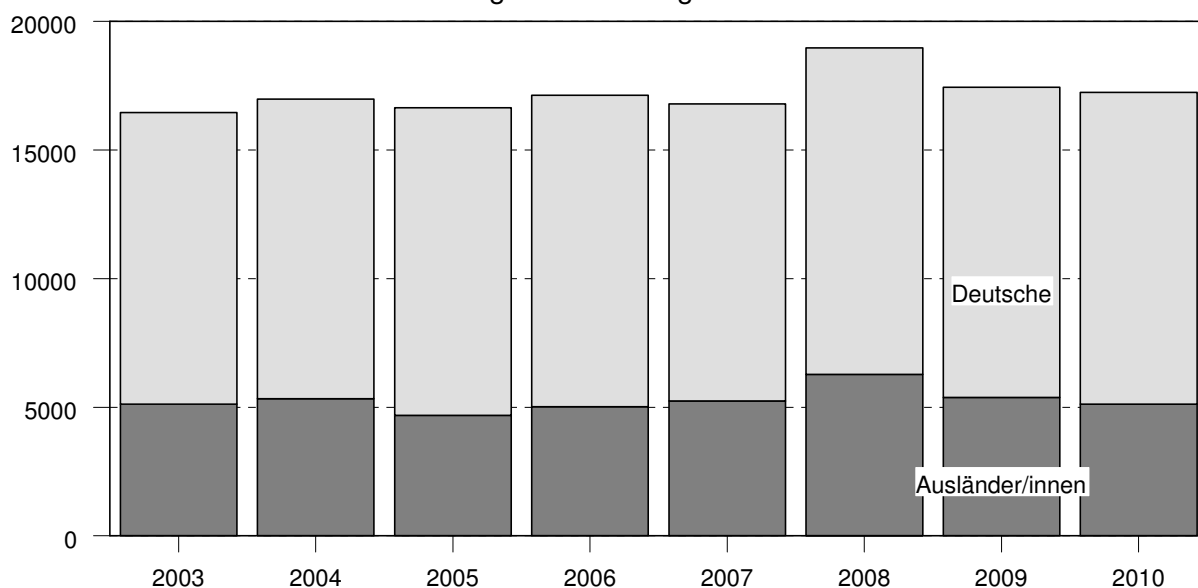
Quelle: Auswertung des Einwohnermelderegisters

3.3.2 Fortzüge

| Nachweisung | Jahr | | | | | | | |
|---|-------|-------|-------|-------|-------|-------|-------|-------|
| | 2003 | 2004 | 2005 | 2006 | 2007 | 2008 | 2009 | 2010 |
| Fortgezogene | 16456 | 16976 | 16640 | 17128 | 16783 | 18973 | 17430 | 17238 |
| weiblich | 8302 | 8604 | 8433 | 8794 | 8573 | 9814 | 8860 | 8866 |
| Ausländer/innen | 5093 | 5324 | 4686 | 5016 | 4794 | 6027 | 4898 | 5030 |
| dar. weiblich | 2457 | 2527 | 2305 | 2479 | 2416 | 3034 | 2383 | 2492 |
| Fortgezogene nach Alter (Alter von ... bis unter ... Jahren) | | | | | | | | |
| unter 6 | 855 | 782 | 761 | 788 | 897 | 1007 | 883 | 897 |
| 6 – 15 | 589 | 621 | 552 | 578 | 578 | 640 | 526 | 567 |
| 15 – 18 | 203 | 203 | 185 | 214 | 203 | 209 | 193 | 180 |
| 18 – 20 | 516 | 339 | 351 | 487 | 480 | 556 | 529 | 486 |
| 20 – 30 | 8022 | 8209 | 8148 | 8670 | 8197 | 9717 | 8771 | 8801 |
| 30 – 40 | 3546 | 3714 | 3594 | 3439 | 3489 | 3679 | 3397 | 3384 |
| 40 – 50 | 1455 | 1658 | 1507 | 1568 | 1543 | 1666 | 1580 | 1493 |
| 50 – 60 | 606 | 661 | 741 | 662 | 642 | 785 | 769 | 700 |
| 60 – 65 | 217 | 245 | 240 | 216 | 205 | 208 | 228 | 196 |
| 65 – 70 | 143 | 157 | 189 | 168 | 181 | 172 | 175 | 163 |
| 70 – 75 | 84 | 93 | 107 | 101 | 99 | 104 | 119 | 95 |
| 75 und älter | 220 | 294 | 265 | 237 | 269 | 230 | 260 | 276 |
| Fortgezogene nach Familienstand | | | | | | | | |
| ledig | 11980 | 12287 | 12086 | 12602 | 12153 | 14150 | 12961 | 12940 |
| verheiratet | 3424 | 3563 | 3483 | 3406 | 3510 | 3614 | 3270 | 3194 |
| verwitwet | 248 | 252 | 257 | 248 | 263 | 235 | 253 | 262 |
| geschieden | 800 | 860 | 800 | 858 | 841 | 948 | 915 | 804 |
| Fortgezogene nach Religion | | | | | | | | |
| röm. -katholisch | 5609 | 5761 | 5644 | 5780 | 5676 | 6277 | 5629 | 5598 |
| evangelisch | 3638 | 3734 | 3778 | 3898 | 3805 | 4141 | 3988 | 3813 |

Quelle: Auswertung des Einwohnermelderegisters

Fortzüge von Freiburg seit 2003



Quelle: Auswertung des Einwohnermelderegisters

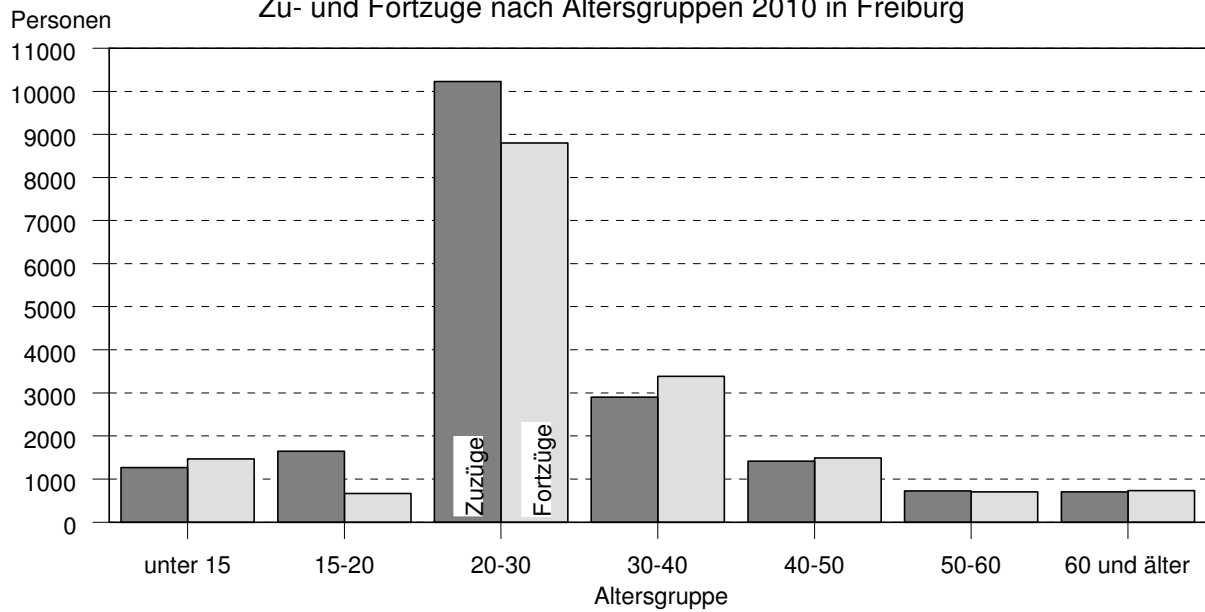
Amt für Bürgerservice und Informationsverarbeitung, Freiburg

noch 3.3.2 Fortzüge

| Nachweisung | Jahr | | | | | | | |
|---|------|------|------|------|------|------|------|------|
| | 2003 | 2004 | 2005 | 2006 | 2007 | 2008 | 2009 | 2010 |
| Fortgezogene nach Ziel | | | | | | | | |
| Region Südlicher Oberrhein | 4766 | 4740 | 4754 | 4552 | 4394 | 4720 | 4538 | 4469 |
| Landkreis Breisgau-Hochschwarzwald | 3203 | 3141 | 3146 | 2995 | 2848 | 3028 | 3071 | 2946 |
| Emmendingen | 1131 | 1179 | 1109 | 1167 | 1151 | 1198 | 1036 | 1107 |
| Ortenaukreis | 432 | 420 | 499 | 390 | 395 | 494 | 431 | 416 |
| übriger Regierungsbezirk Freiburg | 989 | 1033 | 1027 | 1034 | 988 | 1089 | 1114 | 1071 |
| Regierungsbezirk Stuttgart | 695 | 771 | 762 | 853 | 911 | 861 | 776 | 759 |
| Karlsruhe | 872 | 779 | 940 | 985 | 1009 | 1046 | 941 | 926 |
| Tübingen | 510 | 513 | 485 | 514 | 502 | 572 | 524 | 502 |
| Schleswig-Holstein | 158 | 127 | 129 | 142 | 120 | 138 | 128 | 135 |
| Hamburg | 194 | 181 | 182 | 197 | 223 | 257 | 228 | 221 |
| Niedersachsen | 340 | 291 | 292 | 338 | 341 | 314 | 303 | 266 |
| Bremen | 340 | 45 | 43 | 52 | 48 | 54 | 47 | 86 |
| Nordrhein-Westfalen | 828 | 851 | 858 | 798 | 847 | 889 | 796 | 801 |
| Hessen | 477 | 468 | 499 | 509 | 522 | 587 | 479 | 512 |
| Rheinland-Pfalz | 263 | 340 | 314 | 302 | 295 | 331 | 310 | 306 |
| Bayern | 771 | 725 | 798 | 1002 | 880 | 895 | 747 | 903 |
| Saarland | 72 | 72 | 63 | 65 | 71 | 48 | 60 | 78 |
| Berlin | 395 | 368 | 428 | 381 | 426 | 513 | 555 | 525 |
| Brandenburg | 56 | 38 | 35 | 49 | 56 | 53 | 80 | 86 |
| Mecklenburg-Vorpommern | 30 | 32 | 35 | 29 | 52 | 40 | 47 | 39 |
| Sachsen | 135 | 139 | 54 | 161 | 149 | 163 | 130 | 167 |
| Sachsen-Anhalt | 54 | 44 | 83 | 45 | 55 | 33 | 41 | 43 |
| Thüringen | 43 | 72 | 83 | 67 | 65 | 75 | 60 | 85 |
| Europa insgesamt | 2245 | 2525 | 2208 | 2536 | 2405 | 3042 | 2497 | 2498 |
| Balkan | 293 | 266 | 205 | 282 | 312 | 344 | 337 | 404 |
| Griechenland | 39 | 42 | 32 | 65 | 39 | 53 | 35 | 33 |
| Baltische Staaten (Estland, Lettland, Litauen) | 8 | 18 | 16 | 29 | 44 | 24 | 38 | 40 |
| Beneluxstaaten (Belgien, Niederlande, Luxemburg) | 86 | 67 | 79 | 90 | 74 | 137 | 127 | 114 |
| Frankreich | 311 | 349 | 323 | 331 | 326 | 384 | 328 | 345 |
| Großbritannien und Irland | 124 | 153 | 130 | 190 | 162 | 179 | 132 | 152 |
| GUS-Staaten (nur europäische) | 94 | 78 | 118 | 93 | 84 | 120 | 85 | 89 |
| Italien | 205 | 244 | 206 | 202 | 167 | 260 | 177 | 188 |
| Österreich | 58 | 69 | 68 | 72 | 86 | 91 | 79 | 110 |
| Polen | 153 | 167 | 192 | 183 | 141 | 202 | 170 | 125 |
| Portugal | 58 | 34 | 41 | 41 | 35 | 47 | 21 | 24 |
| Schweiz | 300 | 333 | 327 | 363 | 465 | 476 | 466 | 419 |
| Skandinavische Staaten (Dänemark, Finnland, Island, Norwegen, Schweden) | 140 | 149 | 140 | 201 | 149 | 198 | 140 | 128 |
| Spanien | 185 | 182 | 193 | 206 | 182 | 293 | 192 | 165 |
| Slowakei | 9 | 24 | 12 | 13 | 10 | 14 | 8 | 10 |
| Tschechische Republik | 26 | 46 | 27 | 37 | 44 | 48 | 39 | 38 |
| Türkei | 57 | 53 | 68 | 87 | 65 | 116 | 72 | 65 |
| Afrika insgesamt | 119 | 121 | 128 | 116 | 157 | 160 | 144 | 142 |
| Amerika insgesamt | 679 | 785 | 851 | 737 | 745 | 993 | 822 | 786 |
| USA | 455 | 535 | 536 | 481 | 485 | 620 | 520 | 488 |
| Asien insgesamt | 483 | 559 | 435 | 535 | 581 | 837 | 619 | 602 |
| Indien | 25 | 24 | 23 | 35 | 44 | 49 | 46 | 54 |
| Japan | 160 | 138 | 117 | 119 | 110 | 114 | 84 | 74 |
| Australien, Ozeanien | 67 | 63 | 78 | 88 | 103 | 86 | 77 | 82 |
| unbekannt | 1055 | 1126 | 1050 | 1165 | 1008 | 1126 | 1216 | 1012 |

Quelle: Auswertung des Einwohnermelderegisters

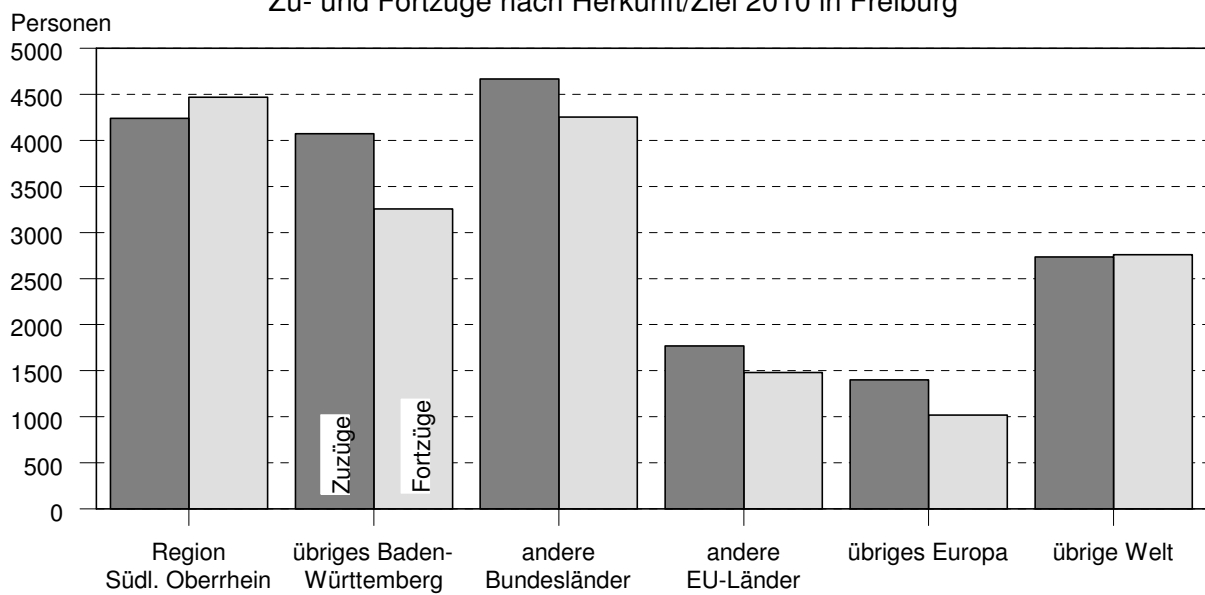
Zu- und Fortzüge nach Altersgruppen 2010 in Freiburg



Quelle: Auswertung des Einwohnermelderegisters

Amt für Bürgerservice und Informationsverarbeitung, Freiburg

Zu- und Fortzüge nach Herkunft/Ziel 2010 in Freiburg



Quelle: Auswertung des Einwohnermelderegisters

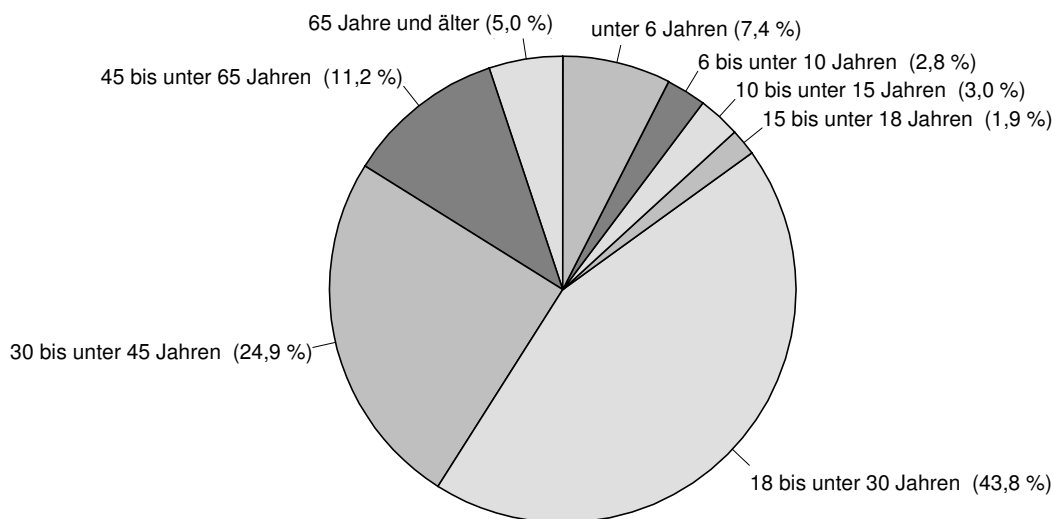
Amt für Bürgerservice und Informationsverarbeitung, Freiburg

3.3.3 Umzüge

| Nachweisung | Jahr | | | | | | | |
|---|-------|-------|-------|-------|-------|-------|-------|-------|
| | 2003 | 2004 | 2005 | 2006 | 2007 | 2008 | 2009 | 2010 |
| Umzüge | 17406 | 17868 | 17829 | 18360 | 18397 | 18358 | 18530 | 17909 |
| Umgezogene innerhalb eines Stadtbezirks | 3520 | 3491 | 3550 | 3721 | 3820 | 3724 | 3937 | 3671 |
| Umgezogene nach Alter (Alter von ... bis unter ... Jahren) | | | | | | | | |
| unter 6 | 1236 | 1186 | 1208 | 1375 | 1281 | 1284 | 1303 | 1328 |
| 6 – 10 | 558 | 572 | 616 | 587 | 555 | 522 | 482 | 502 |
| 10 – 15 | 511 | 547 | 559 | 571 | 534 | 571 | 552 | 530 |
| 15 – 18 | 294 | 335 | 341 | 353 | 348 | 323 | 332 | 339 |
| 18 – 30 | 6991 | 7309 | 7275 | 7603 | 7886 | 7903 | 8146 | 7847 |
| 30 – 45 | 5007 | 5036 | 5058 | 4971 | 4902 | 4704 | 4601 | 4461 |
| 45 – 65 | 1782 | 1927 | 1832 | 1970 | 2000 | 1988 | 2070 | 1999 |
| 65 und älter | 1027 | 956 | 940 | 930 | 891 | 1063 | 1044 | 903 |
| Umgezogene nach Familienstand | | | | | | | | |
| ledig | 11506 | 11900 | 12127 | 12334 | 12520 | 12498 | 12819 | 12476 |
| verheiratet | 4382 | 4389 | 4193 | 4348 | 4276 | 4108 | 3964 | 3927 |
| verwitwet | 557 | 505 | 480 | 516 | 485 | 515 | 526 | 449 |
| geschieden | 961 | 1065 | 1019 | 1146 | 1107 | 1224 | 1197 | 1039 |

Quelle: Auswertung des Einwohnermelderegisters

Umzüge nach Altersgruppen 2010 in Freiburg (in %)



Quelle: Auswertung des Einwohnermelderegisters

Amt für Bürgerservice und Informationsverarbeitung, Freiburg

3.4.1 Entwicklung der Gesamtbevölkerung nach Stadtbezirken 2010

| Stadt- bezirk | Bevölkerungs- stand am 1.1.2010 | | Lebend- geborene | | Gestorbene | | Geborenen- überschuss bzw. -defizit (-) | | Zugezogene | | | |
|------------------|---------------------------------------|--------|---------------------|--------|------------|--------|---|--------|---------------------|--------|----------------------|--------|
| | insg. | weibl. | insg. | weibl. | insg. | weibl. | insg. | weibl. | Außen- wanderung | | Binnen- wanderung | |
| | | | | | | | | | insg. | weibl. | insg. | weibl. |
| 111 | 3660 | 1917 | 32 | 19 | 81 | 59 | -49 | -40 | 610 | 306 | 481 | 240 |
| 112 | 3376 | 1705 | 37 | 16 | 34 | 13 | 3 | 3 | 529 | 260 | 457 | 234 |
| 120 | 4467 | 2389 | 44 | 21 | 94 | 67 | -50 | -46 | 557 | 249 | 425 | 224 |
| 211 | 5422 | 2900 | 73 | 34 | 51 | 30 | 22 | 4 | 497 | 278 | 521 | 279 |
| 212 | 5448 | 2946 | 57 | 27 | 49 | 28 | 8 | -1 | 583 | 296 | 481 | 272 |
| 220 | 8238 | 4366 | 81 | 40 | 53 | 30 | 28 | 10 | 652 | 335 | 597 | 294 |
| 231 | 5756 | 3031 | 65 | 29 | 36 | 15 | 29 | 14 | 572 | 285 | 592 | 320 |
| 232 | 645 | 253 | 10 | 1 | 5 | | 5 | 1 | 257 | 87 | 116 | 41 |
| 240 | 5070 | 2566 | 45 | 23 | 23 | 13 | 22 | 10 | 264 | 120 | 343 | 182 |
| 310 | 5405 | 2999 | 53 | 23 | 95 | 56 | -42 | -33 | 403 | 212 | 369 | 205 |
| 320 | 7160 | 3924 | 69 | 29 | 41 | 27 | 28 | 2 | 919 | 532 | 592 | 316 |
| 330 | 2453 | 1309 | 29 | 14 | 18 | 7 | 11 | 7 | 134 | 79 | 165 | 98 |
| 340 | 2704 | 1393 | 24 | 13 | 18 | 10 | 6 | 3 | 136 | 81 | 130 | 76 |
| 410 | 6229 | 3413 | 86 | 40 | 79 | 58 | 7 | -18 | 710 | 388 | 716 | 410 |
| 421 | 6638 | 3636 | 67 | 35 | 36 | 14 | 31 | 21 | 471 | 263 | 567 | 315 |
| 422 | 4485 | 2441 | 48 | 23 | 51 | 34 | -3 | -11 | 380 | 201 | 412 | 228 |
| 423 | 4619 | 2455 | 64 | 30 | 54 | 37 | 10 | -7 | 658 | 332 | 499 | 280 |
| 424 | 7157 | 3737 | 88 | 41 | 47 | 26 | 41 | 15 | 717 | 382 | 672 | 335 |
| 430 | 1675 | 947 | 13 | 8 | 20 | 10 | -7 | -2 | 154 | 83 | 151 | 75 |
| 511 | 2550 | 1385 | 46 | 22 | 17 | 7 | 29 | 15 | 170 | 91 | 233 | 125 |
| 512 | 6258 | 3298 | 71 | 30 | 32 | 18 | 39 | 12 | 927 | 490 | 772 | 414 |
| 513 | 8664 | 4498 | 120 | 64 | 50 | 25 | 70 | 39 | 1292 | 677 | 999 | 537 |
| 521 | 3899 | 2019 | 42 | 17 | 38 | 15 | 4 | 2 | 214 | 101 | 210 | 104 |
| 522 | 3487 | 1801 | 41 | 18 | 30 | 15 | 11 | 3 | 307 | 158 | 335 | 151 |
| 531 | 8337 | 4459 | 88 | 47 | 60 | 27 | 28 | 20 | 1234 | 653 | 684 | 342 |
| 532 | 5045 | 2685 | 27 | 12 | 30 | 12 | -3 | | 445 | 222 | 380 | 178 |
| 540 | 6920 | 3806 | 61 | 36 | 78 | 43 | -17 | -7 | 346 | 172 | 427 | 212 |
| 550 | 2287 | 1189 | 26 | 16 | 16 | 8 | 10 | 8 | 141 | 76 | 142 | 71 |
| 560 | 2248 | 1156 | 14 | 8 | 19 | 12 | -5 | -4 | 133 | 78 | 76 | 35 |
| 570 | 48 | 26 | | | | | | | 4 | 4 | 4 | 2 |
| 611 | 5940 | 3234 | 78 | 41 | 95 | 58 | -17 | -17 | 633 | 307 | 811 | 425 |
| 612 | 7192 | 3676 | 77 | 37 | 58 | 29 | 19 | 8 | 511 | 262 | 799 | 414 |
| 613 | 707 | 362 | 11 | 9 | 4 | | 7 | 9 | 40 | 19 | 60 | 32 |
| 614 | 3854 | 1952 | 43 | 22 | 26 | 12 | 17 | 10 | 263 | 123 | 195 | 94 |
| 621 | 8676 | 4504 | 100 | 43 | 63 | 29 | 37 | 14 | 580 | 296 | 693 | 342 |
| 622 | 2332 | 1322 | 15 | 7 | 44 | 29 | -29 | -22 | 128 | 69 | 137 | 72 |
| 630 | 4014 | 2033 | 61 | 32 | 20 | 6 | 41 | 26 | 225 | 110 | 324 | 155 |
| 640 | 3247 | 1684 | 36 | 18 | 20 | 11 | 16 | 7 | 181 | 90 | 160 | 86 |
| 650 | 2642 | 1355 | 30 | 14 | 13 | 7 | 17 | 7 | 163 | 79 | 171 | 92 |
| 660 | 10256 | 5518 | 145 | 69 | 95 | 47 | 50 | 22 | 535 | 236 | 868 | 439 |
| 670 | 8970 | 4672 | 131 | 62 | 36 | 19 | 95 | 43 | 535 | 272 | 713 | 394 |
| 680 | 5060 | 2672 | 55 | 27 | 4 | 1 | 51 | 26 | 669 | 354 | 430 | 233 |
| insg. | 203240 | 107633 | 2303 | 1117 | 1733 | 964 | 570 | 153 | 18879 | 9708 | 17909 | 9373 |

Quelle: Auswertung des Einwohnermelderegisters

| Fortgezogene | | | | Gewinn bzw. Verlust (-) aus | | | | Zu- bzw. Abnahme (-) der Bevölkerung | | Bevölkerungsstand am 31.12.2010 | | Stadtbezirk |
|--------------|--------|---------|--------|-----------------------------|--------|---------|--------|--------------------------------------|--------|---------------------------------|--------|-------------|
| Außen- | | Binnen- | | Außen- | | Binnen- | | | | | | |
| wanderung | | | | | | | | | | | | |
| insg. | weibl. | insg. | weibl. | insg. | weibl. | insg. | weibl. | insg. | weibl. | insg. | weibl. | |
| 509 | 243 | 452 | 215 | 101 | 63 | 29 | 25 | 80 | 46 | 3740 | 1963 | 111 |
| 493 | 231 | 450 | 233 | 36 | 29 | 7 | 1 | 47 | 33 | 3423 | 1738 | 112 |
| 521 | 202 | 412 | 215 | 36 | 47 | 13 | 9 | -3 | 9 | 4464 | 2398 | 120 |
| 504 | 267 | 474 | 250 | -7 | 11 | 47 | 29 | 59 | 43 | 5481 | 2943 | 211 |
| 609 | 323 | 502 | 281 | -26 | -27 | -21 | -9 | -38 | -37 | 5410 | 2909 | 212 |
| 632 | 330 | 567 | 285 | 20 | 5 | 30 | 9 | 77 | 25 | 8315 | 4391 | 220 |
| 507 | 266 | 596 | 297 | 65 | 19 | -4 | 23 | 90 | 55 | 5846 | 3086 | 231 |
| 191 | 64 | 105 | 45 | 66 | 23 | 11 | -4 | 82 | 21 | 727 | 274 | 232 |
| 362 | 184 | 312 | 162 | -98 | -64 | 31 | 20 | -46 | -34 | 5024 | 2532 | 240 |
| 342 | 189 | 425 | 231 | 61 | 23 | -56 | -26 | -37 | -35 | 5368 | 2964 | 310 |
| 815 | 480 | 586 | 322 | 104 | 52 | 6 | -6 | 138 | 48 | 7298 | 3972 | 320 |
| 129 | 75 | 118 | 67 | 5 | 4 | 47 | 31 | 64 | 43 | 2517 | 1352 | 330 |
| 166 | 82 | 126 | 69 | -30 | -1 | 4 | 7 | -20 | 9 | 2684 | 1402 | 340 |
| 665 | 370 | 601 | 305 | 45 | 18 | 115 | 105 | 169 | 107 | 6398 | 3520 | 410 |
| 476 | 256 | 615 | 343 | -5 | 7 | -48 | -28 | -24 | -2 | 6614 | 3634 | 421 |
| 413 | 230 | 477 | 288 | -33 | -29 | -65 | -60 | -100 | -99 | 4385 | 2342 | 422 |
| 529 | 262 | 473 | 253 | 129 | 70 | 26 | 27 | 165 | 90 | 4784 | 2545 | 423 |
| 687 | 345 | 757 | 394 | 30 | 37 | -85 | -59 | -15 | -8 | 7142 | 3729 | 424 |
| 113 | 68 | 148 | 86 | 41 | 15 | 3 | -11 | 37 | 2 | 1712 | 949 | 430 |
| 197 | 107 | 227 | 120 | -27 | -16 | 6 | 5 | 8 | 4 | 2558 | 1389 | 511 |
| 799 | 409 | 803 | 422 | 128 | 81 | -31 | -8 | 134 | 84 | 6392 | 3382 | 512 |
| 1039 | 529 | 1123 | 600 | 253 | 148 | -124 | -63 | 203 | 126 | 8867 | 4624 | 513 |
| 212 | 99 | 219 | 122 | 2 | 2 | -9 | -18 | -3 | -14 | 3896 | 2005 | 521 |
| 297 | 142 | 377 | 191 | 10 | 16 | -42 | -40 | -23 | -22 | 3464 | 1779 | 522 |
| 1028 | 538 | 972 | 482 | 206 | 115 | -288 | -140 | -60 | -7 | 8277 | 4452 | 531 |
| 387 | 191 | 406 | 207 | 58 | 31 | -26 | -29 | 29 | 2 | 5074 | 2687 | 532 |
| 340 | 187 | 418 | 226 | 6 | -15 | 9 | -14 | -3 | -37 | 6917 | 3769 | 540 |
| 142 | 70 | 147 | 72 | -1 | 6 | -5 | -1 | 4 | 13 | 2291 | 1202 | 550 |
| 107 | 56 | 86 | 45 | 26 | 22 | -10 | -10 | 11 | 8 | 2259 | 1164 | 560 |
| 3 | 3 | 3 | 2 | 1 | 1 | 1 | | 2 | 1 | 50 | 27 | 570 |
| 530 | 262 | 719 | 350 | 103 | 45 | 92 | 75 | 178 | 103 | 6118 | 3337 | 611 |
| 494 | 250 | 615 | 324 | 17 | 12 | 184 | 90 | 212 | 107 | 7404 | 3783 | 612 |
| 36 | 18 | 61 | 34 | 4 | 1 | -1 | -2 | 9 | 8 | 716 | 370 | 613 |
| 269 | 135 | 229 | 111 | -6 | -12 | -34 | -17 | -23 | -19 | 3831 | 1933 | 614 |
| 537 | 287 | 607 | 320 | 43 | 9 | 86 | 22 | 166 | 45 | 8842 | 4549 | 621 |
| 105 | 51 | 121 | 71 | 23 | 18 | 16 | 1 | 10 | -4 | 2342 | 1318 | 622 |
| 245 | 120 | 251 | 126 | -20 | -10 | 73 | 29 | 94 | 45 | 4108 | 2078 | 630 |
| 179 | 89 | 190 | 97 | 2 | 1 | -30 | -11 | -12 | -3 | 3235 | 1681 | 640 |
| 161 | 91 | 150 | 77 | 2 | -12 | 21 | 15 | 40 | 10 | 2682 | 1365 | 650 |
| 478 | 238 | 867 | 449 | 57 | -2 | 1 | -10 | 110 | 11 | 10366 | 5529 | 660 |
| 413 | 217 | 645 | 332 | 122 | 55 | 68 | 62 | 285 | 159 | 9255 | 4831 | 670 |
| 577 | 310 | 477 | 252 | 92 | 44 | -47 | -19 | 94 | 51 | 5154 | 2723 | 680 |
| 17238 | 8866 | 17909 | 9373 | 1641 | 842 | | | 2190 | 987 | 205430 | 108620 | insg. |

3.4.2 Entwicklung der ausländischen Bevölkerung nach Stadtbezirken 2010

| Stadt- bezirk | Bevölkerungs- stand am 1.1.2010 | | Lebend- geborene | | Gestorbene | | Geborenen- überschuss bzw. -defizit (-) | | Zugezogene | | | |
|------------------|---------------------------------------|--------|---------------------|--------|------------|--------|---|--------|------------|--------|---------|--------|
| | | | | | | | | | Außen- | | Binnen- | |
| | wanderung | | | | | | | | | | | |
| | insg. | weibl. | insg. | weibl. | insg. | weibl. | insg. | weibl. | insg. | weibl. | insg. | weibl. |
| 111 | 586 | 279 | 7 | 4 | 1 | 1 | 6 | 3 | 170 | 85 | 116 | 56 |
| 112 | 519 | 244 | 2 | | 1 | 1 | 1 | -1 | 146 | 57 | 104 | 46 |
| 120 | 591 | 286 | 6 | 1 | 1 | 1 | 5 | | 163 | 67 | 65 | 28 |
| 211 | 445 | 252 | 5 | 1 | 1 | 1 | 4 | | 91 | 46 | 80 | 39 |
| 212 | 633 | 358 | 4 | 3 | 4 | 1 | | 2 | 195 | 104 | 109 | 64 |
| 220 | 928 | 485 | 9 | 4 | 3 | 3 | 6 | 1 | 156 | 79 | 114 | 51 |
| 231 | 962 | 474 | 23 | 13 | 2 | | 21 | 13 | 132 | 57 | 110 | 57 |
| 232 | 239 | 77 | 6 | 1 | | | 6 | 1 | 203 | 71 | 46 | 21 |
| 240 | 428 | 240 | 8 | 4 | 1 | | 7 | 4 | 87 | 37 | 61 | 32 |
| 310 | 397 | 229 | 3 | 2 | 3 | 1 | | 1 | 125 | 70 | 49 | 27 |
| 320 | 870 | 472 | 11 | 4 | 2 | 2 | 9 | 2 | 336 | 187 | 153 | 79 |
| 330 | 113 | 63 | 1 | | | | 1 | | 26 | 16 | 16 | 8 |
| 340 | 118 | 58 | 3 | 1 | 1 | | 2 | 1 | 27 | 14 | 20 | 9 |
| 410 | 729 | 385 | 12 | 5 | 4 | 2 | 8 | 3 | 150 | 79 | 122 | 68 |
| 421 | 540 | 292 | 2 | 2 | 1 | | 1 | 2 | 114 | 59 | 88 | 43 |
| 422 | 420 | 242 | 2 | 1 | 2 | 2 | | -1 | 92 | 51 | 67 | 35 |
| 423 | 485 | 242 | 6 | 3 | 5 | 3 | 1 | | 153 | 63 | 71 | 37 |
| 424 | 979 | 515 | 13 | 7 | 1 | | 12 | 7 | 192 | 99 | 156 | 75 |
| 430 | 121 | 80 | 2 | 1 | 1 | | 1 | 1 | 39 | 20 | 27 | 17 |
| 511 | 621 | 327 | 15 | 6 | 2 | | 13 | 6 | 45 | 21 | 65 | 29 |
| 512 | 988 | 491 | 16 | 5 | 2 | 1 | 14 | 4 | 288 | 141 | 164 | 85 |
| 513 | 1690 | 839 | 30 | 17 | 1 | | 29 | 17 | 599 | 292 | 287 | 141 |
| 521 | 276 | 147 | 5 | 1 | | | 5 | 1 | 55 | 28 | 54 | 28 |
| 522 | 660 | 330 | 4 | 3 | 3 | 1 | 1 | 2 | 90 | 46 | 95 | 47 |
| 531 | 1812 | 907 | 27 | 12 | | | 27 | 12 | 713 | 382 | 289 | 140 |
| 532 | 607 | 313 | 5 | 3 | 1 | | 4 | 3 | 139 | 68 | 102 | 39 |
| 540 | 979 | 511 | 14 | 10 | 5 | 3 | 9 | 7 | 96 | 50 | 95 | 36 |
| 550 | 156 | 82 | 3 | 1 | | | 3 | 1 | 41 | 22 | 18 | 11 |
| 560 | 87 | 43 | | | 1 | | -1 | | 32 | 16 | 12 | 4 |
| 570 | 1 | 1 | | | | | | | | | | |
| 611 | 882 | 440 | 20 | 8 | 2 | | 18 | 8 | 182 | 84 | 226 | 112 |
| 612 | 1320 | 645 | 19 | 9 | 7 | 4 | 12 | 5 | 155 | 72 | 295 | 143 |
| 613 | 128 | 65 | 3 | 2 | | | 3 | 2 | 14 | 6 | 13 | 5 |
| 614 | 435 | 215 | 4 | 3 | 3 | 1 | 1 | 2 | 82 | 32 | 37 | 17 |
| 621 | 819 | 415 | 11 | 8 | 2 | 1 | 9 | 7 | 143 | 71 | 122 | 51 |
| 622 | 104 | 56 | | | 1 | 1 | -1 | -1 | 24 | 14 | 22 | 12 |
| 630 | 265 | 133 | 5 | 3 | | | 5 | 3 | 47 | 19 | 36 | 14 |
| 640 | 297 | 150 | 9 | 5 | 3 | 2 | 6 | 3 | 53 | 30 | 61 | 31 |
| 650 | 200 | 113 | 2 | 1 | | | 2 | 1 | 32 | 13 | 20 | 9 |
| 660 | 2285 | 1171 | 44 | 21 | 6 | 4 | 38 | 17 | 202 | 83 | 316 | 144 |
| 670 | 913 | 498 | 18 | 10 | 2 | | 16 | 10 | 128 | 63 | 112 | 64 |
| 680 | 530 | 286 | 8 | 3 | 1 | | 7 | 3 | 315 | 160 | 96 | 51 |
| insg. | 26158 | 13451 | 387 | 188 | 76 | 36 | 311 | 152 | 6072 | 2974 | 4111 | 2005 |

Quelle: Auswertung des Einwohnermelderegisters

| Fortgezogene | | | | Gewinn bzw. Verlust (-) aus | | | | Zu- bzw. Abnahme (-) der Bevölkerung | | Bevölkerungsstand am 31.12.2010 | | Stadtbezirk |
|--------------|--------|---------|--------|-----------------------------|--------|---------|--------|--------------------------------------|--------|---------------------------------|--------|-------------|
| Außen- | | Binnen- | | Außen- | | Binnen- | | | | | | |
| wanderung | | | | | | | | insg. | weibl. | insg. | weibl. | |
| insg. | weibl. | insg. | weibl. | insg. | weibl. | insg. | weibl. | | | | | |
| 156 | 66 | 107 | 51 | 14 | 19 | 9 | 5 | 20 | 19 | 606 | 298 | 111 |
| 160 | 60 | 66 | 33 | -14 | -3 | 38 | 13 | 19 | 5 | 538 | 249 | 112 |
| 134 | 49 | 98 | 43 | 29 | 18 | -33 | -15 | -9 | -3 | 582 | 283 | 120 |
| 91 | 55 | 50 | 24 | | -9 | 30 | 15 | 25 | 1 | 470 | 253 | 211 |
| 206 | 113 | 98 | 56 | -11 | -9 | 11 | 8 | 1 | -3 | 634 | 355 | 212 |
| 132 | 72 | 109 | 48 | 24 | 7 | 5 | 3 | 14 | -3 | 942 | 482 | 220 |
| 115 | 55 | 121 | 55 | 17 | 2 | -11 | 2 | -2 | 4 | 960 | 478 | 231 |
| 143 | 49 | 55 | 22 | 60 | 22 | -9 | -1 | 53 | 21 | 292 | 98 | 232 |
| 75 | 41 | 52 | 26 | 12 | -4 | 9 | 6 | 25 | 6 | 453 | 246 | 240 |
| 71 | 42 | 89 | 47 | 54 | 28 | -40 | -20 | 5 | 4 | 402 | 233 | 310 |
| 290 | 171 | 125 | 67 | 46 | 16 | 28 | 12 | 74 | 27 | 944 | 499 | 320 |
| 16 | 12 | 12 | 8 | 10 | 4 | 4 | | 13 | 5 | 126 | 68 | 330 |
| 24 | 15 | 16 | 8 | 3 | -1 | 4 | 1 | 6 | | 124 | 58 | 340 |
| 175 | 90 | 105 | 52 | -25 | -11 | 17 | 16 | -10 | 5 | 719 | 390 | 410 |
| 98 | 57 | 89 | 45 | 16 | 2 | -1 | -2 | 6 | -4 | 546 | 288 | 421 |
| 92 | 50 | 93 | 61 | | 1 | -26 | -26 | -33 | -30 | 387 | 212 | 422 |
| 131 | 56 | 87 | 42 | 22 | 7 | -16 | -5 | -4 | -5 | 481 | 237 | 423 |
| 148 | 75 | 171 | 76 | 44 | 24 | -15 | -1 | 25 | 18 | 1004 | 533 | 424 |
| 35 | 20 | 19 | 8 | 4 | | 8 | 9 | 10 | 8 | 131 | 88 | 430 |
| 58 | 29 | 61 | 30 | -13 | -8 | 4 | -1 | -18 | -16 | 603 | 311 | 511 |
| 248 | 125 | 173 | 87 | 40 | 16 | -9 | -2 | 26 | 8 | 1014 | 499 | 512 |
| 426 | 194 | 339 | 170 | 173 | 98 | -52 | -29 | 96 | 58 | 1786 | 897 | 513 |
| 51 | 23 | 42 | 25 | 4 | 5 | 12 | 3 | 15 | 8 | 291 | 155 | 521 |
| 89 | 52 | 101 | 47 | 1 | -6 | -6 | | -20 | -9 | 640 | 321 | 522 |
| 595 | 309 | 443 | 220 | 118 | 73 | -154 | -80 | -41 | -7 | 1771 | 900 | 531 |
| 106 | 46 | 109 | 53 | 33 | 22 | -7 | -14 | 16 | 3 | 623 | 316 | 532 |
| 86 | 44 | 93 | 39 | 10 | 6 | 2 | -3 | | 1 | 979 | 512 | 540 |
| 27 | 12 | 24 | 12 | 14 | 10 | -6 | -1 | 9 | 9 | 165 | 91 | 550 |
| 16 | 6 | 11 | 8 | 16 | 10 | 1 | -4 | 14 | 5 | 101 | 48 | 560 |
| | | | | | | | | | | 1 | 1 | 570 |
| 141 | 62 | 180 | 80 | 41 | 22 | 46 | 32 | 85 | 46 | 967 | 486 | 611 |
| 139 | 70 | 215 | 106 | 16 | 2 | 80 | 37 | 74 | 28 | 1394 | 673 | 612 |
| 9 | 5 | 10 | 6 | 5 | 1 | 3 | -1 | 8 | 1 | 136 | 66 | 613 |
| 78 | 39 | 46 | 21 | 4 | -7 | -9 | -4 | -8 | -9 | 427 | 206 | 614 |
| 107 | 47 | 108 | 50 | 36 | 24 | 14 | 1 | 46 | 25 | 865 | 440 | 621 |
| 16 | 8 | 16 | 9 | 8 | 6 | 6 | 3 | 11 | 7 | 115 | 63 | 622 |
| 37 | 17 | 30 | 13 | 10 | 2 | 6 | 1 | 12 | 3 | 277 | 136 | 630 |
| 26 | 13 | 44 | 23 | 27 | 17 | 17 | 8 | 39 | 21 | 336 | 171 | 640 |
| 16 | 7 | 21 | 7 | 16 | 6 | -1 | 2 | 12 | 8 | 212 | 121 | 650 |
| 149 | 68 | 268 | 123 | 53 | 15 | 48 | 21 | 76 | 26 | 2361 | 1197 | 660 |
| 77 | 38 | 114 | 62 | 51 | 25 | -2 | 2 | 28 | 20 | 941 | 518 | 670 |
| 241 | 130 | 101 | 42 | 74 | 30 | -5 | 9 | 61 | 36 | 591 | 322 | 680 |
| 5030 | 2492 | 4111 | 2005 | 1042 | 482 | | | 779 | 347 | 26937 | 13798 | insg. |

3.4.3 Herkunft und Ziel der innerhalb der Stadt umgezogenen Personen 2010

| Ziel Stadt- bezirk | Herkunfts - Stadtbezirk | | | | | | | | | | | | | | | | | | | | |
|--------------------------|-------------------------|-----|-----|-----|-----|-----|-----|-----|-----|-----|-----|-----|-----|-----|-----|-----|-----|-----|-----|-----|-----|
| | 111 | 112 | 120 | 211 | 212 | 220 | 231 | 232 | 240 | 310 | 320 | 330 | 340 | 410 | 421 | 422 | 423 | 424 | 430 | 511 | 512 |
| 111 | 63 | 26 | 19 | 19 | 15 | 9 | 15 | | 1 | 12 | 14 | 2 | 1 | 29 | 20 | 24 | 25 | 15 | 2 | 5 | 22 |
| 112 | 25 | 39 | 21 | 9 | 8 | 11 | 15 | 2 | | 9 | 12 | 1 | 4 | 31 | 36 | 24 | 30 | 21 | 5 | 4 | 23 |
| 120 | 23 | 21 | 65 | 37 | 14 | 13 | 22 | 2 | 3 | 4 | 4 | 5 | 4 | 20 | 17 | 16 | 9 | 13 | 7 | 3 | 13 |
| 211 | 8 | 14 | 29 | 75 | 24 | 27 | 16 | | 4 | 14 | 18 | 4 | 1 | 38 | 17 | 6 | 25 | 15 | 1 | 7 | 19 |
| 212 | 21 | 15 | 19 | 40 | 67 | 46 | 12 | 3 | 3 | 8 | 19 | 2 | | 26 | 10 | 8 | 12 | 8 | | 11 | 32 |
| 220 | 12 | 12 | 28 | 15 | 16 | 147 | 40 | 3 | 9 | 2 | 12 | 1 | 3 | 20 | 14 | 9 | 19 | 8 | 3 | 12 | 10 |
| 231 | 13 | 16 | 16 | 13 | 20 | 32 | 95 | 7 | 19 | 10 | 18 | 2 | 2 | 16 | 17 | 7 | 10 | 12 | | 17 | 41 |
| 232 | 1 | 2 | 1 | | 2 | 9 | 5 | 3 | 3 | | 3 | 1 | | 3 | 3 | 1 | 1 | 1 | 1 | 1 | 8 |
| 240 | 3 | 4 | 1 | 1 | 5 | 6 | 15 | 3 | 127 | | 1 | | | 6 | 2 | 5 | 7 | 5 | | 3 | 5 |
| 310 | 16 | 9 | 6 | 9 | 8 | 23 | 6 | 6 | 1 | 58 | 18 | 21 | 6 | 22 | 32 | 14 | 6 | 14 | 2 | | 13 |
| 320 | 9 | 14 | 7 | 10 | 11 | 12 | 11 | 4 | 2 | 37 | 184 | 14 | 24 | 30 | 11 | 12 | 19 | 17 | | 9 | 18 |
| 330 | 3 | 4 | | 2 | 5 | 5 | | | | 16 | 5 | 24 | 2 | 5 | 5 | 1 | | 3 | 3 | 1 | 5 |
| 340 | 1 | 2 | 3 | | 3 | | 1 | | 2 | 9 | 22 | 5 | 29 | 2 | 7 | 2 | | 3 | 5 | | 2 |
| 410 | 21 | 23 | 13 | 19 | 19 | 17 | 11 | 1 | 3 | 21 | 27 | 16 | 3 | 81 | 45 | 17 | 15 | 18 | 4 | 7 | 19 |
| 421 | 20 | 19 | 7 | 14 | 22 | 16 | 11 | | 1 | 26 | 23 | 3 | 5 | 62 | 73 | 28 | 39 | 41 | 17 | 2 | 20 |
| 422 | 17 | 20 | 13 | 20 | 23 | 13 | 4 | 1 | | 14 | 13 | 10 | 2 | 23 | 32 | 63 | 23 | 17 | 9 | 6 | 16 |
| 423 | 15 | 17 | 6 | 15 | 14 | 19 | 16 | 2 | 4 | 8 | 5 | 2 | 2 | 32 | 26 | 24 | 45 | 40 | 3 | 9 | 16 |
| 424 | 17 | 11 | 12 | 20 | 18 | 8 | 28 | | 6 | 14 | 23 | 1 | 3 | 33 | 23 | 17 | 44 | 130 | 18 | 7 | 38 |
| 430 | 3 | 5 | 2 | 6 | 6 | 3 | 4 | | | 4 | 4 | 4 | 1 | 6 | 2 | 6 | 7 | 14 | 29 | 1 | 4 |
| 511 | 2 | 6 | 8 | 7 | 8 | 9 | 14 | 2 | 8 | 1 | 3 | 1 | 4 | 8 | 4 | 2 | 3 | 9 | 1 | 25 | 12 |
| 512 | 18 | 21 | 21 | 27 | 20 | 17 | 30 | 1 | 5 | 18 | 17 | 2 | 3 | 32 | 18 | 19 | 24 | 17 | 12 | 22 | 144 |
| 513 | 44 | 26 | 21 | 36 | 35 | 23 | 27 | 3 | 8 | 16 | 22 | 8 | 4 | 46 | 28 | 31 | 22 | 28 | 5 | 18 | 95 |
| 521 | 2 | 6 | 5 | 6 | 7 | 11 | 9 | | 8 | 7 | | 1 | | 5 | 2 | 1 | 6 | 2 | | 6 | 11 |
| 522 | 8 | 2 | 8 | 9 | 12 | 4 | 13 | 5 | 9 | 5 | 8 | | 1 | 8 | 16 | 2 | 5 | 6 | | 7 | 10 |
| 531 | 21 | 38 | 17 | 20 | 27 | 22 | 22 | 39 | 11 | 12 | 24 | 3 | 6 | 25 | 14 | 17 | 9 | 29 | 4 | 3 | 33 |
| 532 | 9 | 9 | 5 | 8 | 2 | 1 | 16 | | 3 | 4 | 9 | | 3 | 9 | 7 | 2 | 6 | 19 | | | 19 |
| 540 | 6 | 4 | 6 | 15 | 3 | 10 | 7 | 7 | 18 | 2 | 2 | 3 | | 9 | 4 | 4 | 6 | 8 | 2 | 7 | 8 |
| 550 | 1 | 1 | 5 | 3 | 2 | 8 | 2 | | 7 | 3 | 7 | | 2 | | 4 | 3 | 4 | 2 | | 1 | 6 |
| 560 | 1 | | 1 | | 1 | 1 | | 1 | 4 | 1 | 1 | 1 | | 2 | | 2 | | 4 | | | 2 |
| 570 | | | | | | | | | | | | | | | | | | | | | |
| 611 | 10 | 18 | 25 | 11 | 8 | 13 | 37 | 6 | 4 | 14 | 12 | 5 | 2 | 29 | 19 | 2 | 18 | 23 | | 13 | 26 |
| 612 | 15 | 8 | 6 | 8 | 7 | 7 | 18 | 3 | 14 | 2 | 6 | 3 | 1 | 9 | 4 | 3 | 6 | 19 | 2 | 4 | 22 |
| 613 | 1 | 2 | 1 | | | 1 | 1 | | | | | | | | 2 | 1 | 1 | 3 | | 1 | |
| 614 | 5 | 2 | 1 | 3 | 5 | 1 | 3 | | 7 | 4 | 2 | 3 | | 2 | 2 | 5 | 1 | 4 | | 1 | 10 |
| 621 | 14 | 9 | 9 | 15 | 7 | 21 | 21 | 6 | 10 | | 10 | 5 | 7 | 9 | 16 | 7 | 13 | 15 | 3 | | 6 |
| 622 | 2 | 1 | 2 | 1 | 3 | | 1 | | 1 | 2 | 3 | | | 3 | 6 | 3 | 6 | 5 | 2 | 2 | 5 |
| 630 | 3 | | 2 | 1 | 1 | 3 | 3 | | 11 | 1 | 3 | 1 | | 1 | 3 | 3 | 2 | 14 | 2 | 1 | 6 |
| 640 | 4 | 4 | | 2 | | 2 | 5 | 1 | 1 | | 8 | | | 4 | 1 | 3 | | | 2 | 1 | 1 |
| 650 | 1 | | 2 | | | 1 | 2 | | 1 | | 1 | | | 2 | | 4 | 2 | 2 | | 4 | 5 |
| 660 | 10 | 13 | 5 | 5 | 8 | 16 | 8 | 2 | 15 | 4 | 5 | 2 | 1 | 6 | 8 | 5 | 2 | 36 | 1 | 12 | 10 |
| 670 | 3 | 5 | 3 | 7 | 5 | 6 | 17 | | 10 | 3 | 8 | | | 10 | 5 | | 8 | 8 | 4 | | 10 |
| 680 | 10 | 9 | 4 | 13 | 20 | 4 | 9 | 3 | | 4 | 16 | 9 | 4 | 12 | 12 | 9 | 19 | 24 | 2 | | 7 |
| insg. | 481 | 457 | 425 | 521 | 481 | 597 | 592 | 116 | 343 | 369 | 592 | 165 | 130 | 716 | 567 | 412 | 499 | 672 | 151 | 233 | 772 |

Quelle: Auswertung des Einwohnermelderegisters

| Herkunfts - Stadtbezirk | | | | | | | | | | | | | | | | | | | | | insg. |
|-------------------------|-----|-----|-----|-----|-----|-----|-----|-----|-----|-----|-----|-----|-----|-----|-----|-----|-----|-----|-----|-----|-------|
| 513 | 521 | 522 | 531 | 532 | 540 | 550 | 560 | 570 | 611 | 612 | 613 | 614 | 621 | 622 | 630 | 640 | 650 | 660 | 670 | 680 | |
| 21 | 1 | 4 | 12 | 10 | 1 | 1 | | | 9 | 14 | | | 7 | 7 | | | | 7 | 12 | 8 | 452 |
| 28 | 3 | 9 | 9 | 7 | 4 | 4 | | | 5 | 9 | | 1 | 14 | 6 | | | 1 | 8 | 4 | 8 | 450 |
| 18 | 1 | 11 | 8 | 2 | 4 | 2 | | | 9 | 11 | 1 | | 6 | 4 | | 1 | 2 | 8 | 6 | 3 | 412 |
| 24 | 4 | 4 | 5 | 3 | 3 | | 1 | | 8 | 17 | 2 | 4 | 8 | 1 | 5 | 2 | 5 | 1 | 6 | 9 | 474 |
| 19 | 10 | 11 | 18 | 7 | 7 | 2 | | | 6 | 6 | | | 9 | 5 | 4 | | | 9 | 15 | 12 | 502 |
| 18 | 5 | 6 | 10 | 11 | 8 | 7 | 2 | | 13 | 10 | 5 | 14 | 11 | 1 | 13 | | | 19 | 12 | 7 | 567 |
| 33 | 5 | 5 | 25 | 18 | 12 | | | | 34 | 16 | | 1 | 9 | 2 | 1 | | 1 | 16 | 29 | 6 | 596 |
| 6 | 4 | 10 | 5 | 3 | 3 | | 1 | | 4 | 3 | 3 | 1 | 5 | | | | | 5 | 1 | 2 | 105 |
| 13 | 4 | 5 | 5 | 7 | 10 | 2 | 2 | | 12 | 14 | 2 | | 5 | | 7 | 1 | 5 | 14 | 3 | 2 | 312 |
| 22 | 5 | 5 | 2 | 4 | 12 | | | | 6 | 9 | | 6 | 10 | 4 | | 2 | 2 | 4 | 3 | 4 | 390 |
| 20 | 1 | 8 | 17 | 3 | 2 | 2 | | | 26 | 12 | 4 | 4 | 7 | 4 | 1 | 3 | 7 | 13 | 14 | 18 | 621 |
| 2 | 3 | 1 | 3 | 2 | | 1 | | | 1 | | 1 | 3 | 1 | | 3 | | | | 5 | 3 | 118 |
| 4 | | 2 | | 5 | | 1 | | | 1 | | | | 6 | | | | | 4 | 2 | 3 | 126 |
| 44 | 3 | 9 | 17 | 4 | 5 | 3 | 4 | | 14 | 22 | 2 | 3 | 23 | 4 | 4 | 1 | 6 | 15 | 6 | 12 | 601 |
| 22 | 8 | 6 | 14 | 9 | 2 | 2 | 2 | | 23 | 7 | | 3 | 21 | 4 | 11 | | 3 | 8 | 10 | 11 | 615 |
| 27 | 3 | 5 | 18 | 6 | | 1 | | | 14 | 8 | 2 | | 13 | 2 | | 3 | | 2 | 9 | 25 | 477 |
| 26 | 3 | 3 | 18 | 3 | 5 | 2 | | | 17 | 5 | 3 | 7 | 19 | 4 | 2 | 6 | | 3 | 12 | 15 | 473 |
| 46 | 9 | 6 | 28 | 6 | 8 | 3 | 2 | | 18 | 30 | 6 | 13 | 19 | 14 | 1 | 4 | 1 | 28 | 20 | 24 | 757 |
| 5 | 1 | | 7 | 2 | | | | | 3 | 1 | | 4 | 2 | | | | 1 | 5 | | 6 | 148 |
| 19 | 4 | | 9 | 5 | 5 | | | | 10 | 12 | 2 | 3 | 10 | | | 2 | 3 | 5 | 1 | | 227 |
| 72 | 7 | 17 | 36 | 9 | 22 | 9 | 1 | | 36 | 19 | 1 | 6 | 13 | 5 | 4 | 2 | 2 | 17 | 20 | 17 | 803 |
| 202 | 7 | 15 | 50 | 32 | 17 | 14 | 1 | | 48 | 61 | | 15 | 29 | 3 | 9 | 4 | 1 | 27 | 25 | 17 | 1123 |
| 12 | 15 | 9 | 14 | 14 | 9 | | | | 4 | 9 | | 3 | 12 | 2 | | 4 | | 8 | 9 | | 219 |
| 15 | 33 | 67 | 10 | 21 | 2 | 2 | | | 16 | 10 | | 2 | 20 | 3 | 6 | 2 | 2 | 17 | 10 | 1 | 377 |
| 60 | 19 | 30 | 147 | 39 | 31 | 8 | 7 | | 36 | 51 | 1 | 7 | 18 | 2 | 2 | 3 | 3 | 80 | 16 | 16 | 972 |
| 28 | 12 | 15 | 30 | 58 | 17 | 9 | 2 | | 20 | 13 | 2 | 5 | 11 | 1 | 9 | 1 | 4 | 21 | 17 | | 406 |
| 8 | 7 | 7 | 7 | 5 | 145 | 6 | 8 | 1 | 6 | 19 | 1 | 1 | 6 | 3 | 7 | 8 | 2 | 23 | 13 | 4 | 418 |
| 7 | | 4 | 6 | 5 | 2 | 29 | 1 | | 5 | 1 | | 8 | 2 | | 6 | 3 | | 2 | 4 | 1 | 147 |
| 4 | 1 | | 1 | 2 | 1 | 6 | 25 | | 3 | | | | 3 | 2 | 9 | 1 | 3 | | 3 | | 86 |
| | | | 2 | | | | | | | | | | | | | 1 | | | | | 3 |
| 50 | 4 | 12 | 43 | 15 | 13 | 6 | | | 106 | 35 | 1 | 8 | 34 | 6 | 8 | 5 | 5 | 42 | 21 | 10 | 719 |
| 9 | 5 | 4 | 20 | 9 | 13 | 6 | 1 | 1 | 78 | 163 | 2 | 5 | 34 | 2 | 9 | 17 | 8 | 32 | 14 | 16 | 615 |
| 3 | 1 | 1 | | | 5 | | | | 5 | 7 | 4 | 5 | 6 | | | 4 | | 3 | | 3 | 61 |
| 8 | 1 | 3 | 12 | 4 | 1 | 1 | 1 | | 15 | 26 | | 35 | 14 | | | 6 | 2 | 25 | 14 | | 229 |
| 15 | 3 | 9 | 13 | 13 | 11 | 3 | | 1 | 35 | 43 | 8 | 8 | 162 | 13 | 8 | 2 | 1 | 15 | 17 | 24 | 607 |
| 5 | 1 | 4 | 1 | 4 | 2 | | | 1 | 7 | 7 | | | 12 | 16 | | | | 1 | 3 | 9 | 121 |
| 8 | 1 | 3 | 2 | | | 3 | 8 | | 5 | 8 | | 1 | 6 | | 101 | 7 | 3 | 13 | 21 | | 251 |
| 7 | 1 | 3 | 6 | | | | | | 2 | 2 | 1 | 1 | 12 | 5 | 25 | 60 | 19 | 4 | 3 | | 190 |
| 1 | | 1 | 1 | 1 | 1 | | 1 | | 10 | 6 | 1 | 1 | 5 | | 8 | 7 | 67 | 10 | 1 | 1 | 150 |
| 35 | 8 | 13 | 22 | 13 | 21 | 2 | 5 | | 82 | 54 | 3 | 12 | 28 | 2 | 24 | 1 | 6 | 309 | 45 | 8 | 867 |
| 10 | 6 | 4 | 17 | 10 | 21 | 3 | 1 | | 44 | 44 | 2 | 5 | 22 | 1 | 25 | 8 | 6 | 33 | 270 | 1 | 645 |
| 23 | 1 | 4 | 14 | 9 | 2 | 2 | | | 15 | 15 | | | 39 | 9 | 1 | | | 12 | 17 | 124 | 477 |
| 999 | 210 | 335 | 684 | 380 | 427 | 142 | 76 | 4 | 811 | 799 | 60 | 195 | 693 | 137 | 324 | 160 | 171 | 868 | 713 | 430 | 17909 |

3.4.4 Wanderungsbeziehungen zwischen dem Stadtkreis Freiburg und den Landkreisen und Gemeinden der Region Südlicher Oberrhein

| Landkreis / Gemeinde | Jahr 2009 | | | Jahr 2010 | | |
|-------------------------------|-----------|-------|--|-----------|-------|--|
| | Zu- | Fort- | Wand.- gewinn/ -verlust (-) für Freiburg | Zu- | Fort- | Wand.- gewinn/ -verlust (-) für Freiburg |
| | gezogene | | | gezogene | | |
| | von | nach | von | nach | | |
| Lkr. Breisgau-Hochschwarzwald | 2922 | 3071 | -149 | 2699 | 2946 | -247 |
| Au | 31 | 46 | -15 | 32 | 41 | -9 |
| Auggen | 15 | 6 | 9 | 10 | 13 | -3 |
| Badenweiler | 36 | 15 | 21 | 25 | 11 | 14 |
| Bad Krozingen | 176 | 226 | -50 | 194 | 277 | -83 |
| Ballrechten-Dottingen | 11 | 16 | -5 | 4 | 7 | -3 |
| Bötzingen | 48 | 47 | 1 | 42 | 54 | -12 |
| Bollschweil | 32 | 31 | 1 | 26 | 51 | -25 |
| Breisach am Rhein, Stadt | 159 | 145 | 14 | 149 | 153 | -4 |
| Breitnau | 15 | 16 | -1 | 17 | 9 | 8 |
| Buchenbach | 37 | 50 | -13 | 35 | 37 | -2 |
| Buggingen | 17 | 15 | 2 | 10 | 12 | -2 |
| Ebringen | 44 | 48 | -4 | 63 | 74 | -11 |
| Ehrenkirchen | 93 | 81 | 12 | 54 | 98 | -44 |
| Eichstetten | 27 | 29 | -2 | 23 | 35 | -12 |
| Eisenbach (Hochschwarzwald) | 6 | 2 | 4 | 5 | 5 | |
| Eschbach | 21 | 17 | 4 | 17 | 10 | 7 |
| Feldberg (Schwarzwald) | 17 | 15 | 2 | 15 | 15 | |
| Friedenweiler | 13 | 9 | 4 | 7 | 8 | -1 |
| Glottertal | 28 | 27 | 1 | 23 | 29 | -6 |
| Gottenheim | 30 | 64 | -34 | 36 | 40 | -4 |
| Gundelfingen | 286 | 354 | -68 | 255 | 331 | -76 |
| Hartheim | 55 | 50 | 5 | 30 | 30 | |
| Heitersheim, Stadt | 32 | 40 | -8 | 35 | 44 | -9 |
| Heuweiler | 12 | 25 | -13 | 16 | 16 | |
| Hinterzarten | 27 | 12 | 15 | 25 | 20 | 5 |
| Horben | 26 | 21 | 5 | 20 | 22 | -2 |
| Ihringen | 51 | 71 | -20 | 57 | 74 | -17 |
| Kirchzarten | 200 | 145 | 55 | 195 | 210 | -15 |
| Lenzkirch | 34 | 26 | 8 | 19 | 17 | 2 |
| Löffingen, Stadt | 20 | 10 | 10 | 15 | 11 | 4 |
| March | 157 | 244 | -87 | 177 | 175 | 2 |
| Merdingen | 33 | 42 | -9 | 29 | 32 | -3 |
| Merzhausen | 190 | 239 | -49 | 204 | 236 | -32 |
| Müllheim, Stadt | 105 | 99 | 6 | 95 | 85 | 10 |
| Münstertal / Schwarzwald | 32 | 12 | 20 | 22 | 22 | |
| Neuenburg am Rhein, Stadt | 69 | 42 | 27 | 34 | 34 | |
| Oberried | 49 | 45 | 4 | 26 | 16 | 10 |
| Pfaffenweiler | 24 | 41 | -17 | 22 | 30 | -8 |
| St. Märgen | 18 | 9 | 9 | 10 | 7 | 3 |
| St. Peter | 42 | 32 | 10 | 41 | 26 | 15 |
| Schallstadt | 130 | 151 | -21 | 153 | 143 | 10 |
| Schluchsee | 15 | 9 | 6 | 19 | 9 | 10 |
| Sölden | 25 | 27 | -2 | 27 | 26 | 1 |

Quelle: Auswertung des Einwohnermelderegisters

**noch 3.4.4 Wanderungsbeziehungen zwischen dem Stadtkreis Freiburg und den
Landkreisen und Gemeinden der Region Südlicher Oberrhein**

| Landkreis / Gemeinde | Jahr 2009 | | | Jahr 2010 | | |
|---------------------------------|-----------|-------|--|-----------|-------|--|
| | Zu- | Fort- | Wand.- gewinn/ -verlust (-) für Freiburg | Zu- | Fort- | Wand.- gewinn/ -verlust (-) für Freiburg |
| | gezogene | | | gezogene | | |
| | von | nach | von | nach | | |
| noch: | | | | | | |
| Lkr. Breisgau-Hochschwarzwald | | | | | | |
| Staufen im Breisgau, Stadt | 63 | 54 | 9 | 71 | 56 | 15 |
| Stegen | 76 | 69 | 7 | 76 | 61 | 15 |
| Sulzburg, Stadt | 20 | 16 | 4 | 6 | 11 | -5 |
| Titisee-Neustadt, Stadt | 89 | 51 | 38 | 62 | 44 | 18 |
| Umkirch | 129 | 178 | -49 | 119 | 117 | 2 |
| Vogtsburg im Kaiserstuhl, Stadt | 25 | 23 | 2 | 27 | 30 | -3 |
| Wittnau | 32 | 29 | 3 | 25 | 32 | -7 |
| Lkr. Emmendingen | 1060 | 1036 | 24 | 993 | 1107 | -114 |
| Bahlingen | 18 | 28 | -10 | 24 | 29 | -5 |
| Biederbach | 5 | 3 | 2 | 11 | 4 | 7 |
| Denzlingen | 167 | 173 | -6 | 138 | 201 | -63 |
| Elzach, Stadt | 37 | 41 | -4 | 30 | 29 | 1 |
| Emmendingen, Stadt | 279 | 258 | 21 | 208 | 239 | -31 |
| Endingen Stadt | 37 | 31 | 6 | 32 | 31 | 1 |
| Forchheim | 6 | 6 | | 4 | 8 | -4 |
| Freiamt | 13 | 7 | 6 | 15 | 8 | 7 |
| Gutach im Breisgau | 25 | 22 | 3 | 28 | 15 | 13 |
| Herbolzheim, Stadt | 44 | 43 | 1 | 39 | 50 | -11 |
| Kenzingen, Stadt | 50 | 46 | 4 | 57 | 50 | 7 |
| Malterdingen | 14 | 16 | -2 | 29 | 20 | 9 |
| Reute | 16 | 16 | | 17 | 23 | -6 |
| Rheinhausen | 14 | 11 | 3 | 17 | 12 | 5 |
| Riegel | 19 | 26 | -7 | 30 | 31 | -1 |
| Sasbach | 17 | 3 | 14 | 12 | 7 | 5 |
| Sexau | 20 | 17 | 3 | 10 | 6 | 4 |
| Simonswald | 8 | 13 | -5 | 16 | 20 | -4 |
| Teningen | 73 | 57 | 16 | 55 | 81 | -26 |
| Vörstetten | 40 | 41 | -1 | 35 | 49 | -14 |
| Waldkirch, Stadt | 134 | 150 | -16 | 151 | 168 | -17 |
| Weisweil | 7 | 5 | 2 | 9 | 4 | 5 |
| Winden im Elztal | 7 | 9 | -2 | 14 | 11 | 3 |
| Wyhl | 10 | 14 | -4 | 12 | 11 | 1 |
| Lkr. Ortenaukreis | 655 | 431 | 228 | 547 | 416 | 132 |
| Achern, Stadt | 23 | 12 | 11 | 24 | 11 | 13 |
| Appenweier | 3 | 4 | -1 | 12 | 3 | 9 |
| Bad Peterstal-Griesbach | | 1 | -1 | 1 | 1 | |
| Berghaupten | 2 | 1 | 1 | 4 | | 4 |
| Biberach | 5 | 8 | -3 | 2 | 4 | -2 |
| Durbach | 5 | 7 | -2 | 6 | 4 | 2 |
| Ettenheim, Stadt | 44 | 24 | 20 | 33 | 44 | -11 |
| Fischerbach | 2 | 0 | 2 | 1 | 1 | |

noch 3.4.4 Wanderungsbeziehungen zwischen dem Stadtkreis Freiburg und den Landkreisen und Gemeinden der Region Südlicher Oberrhein

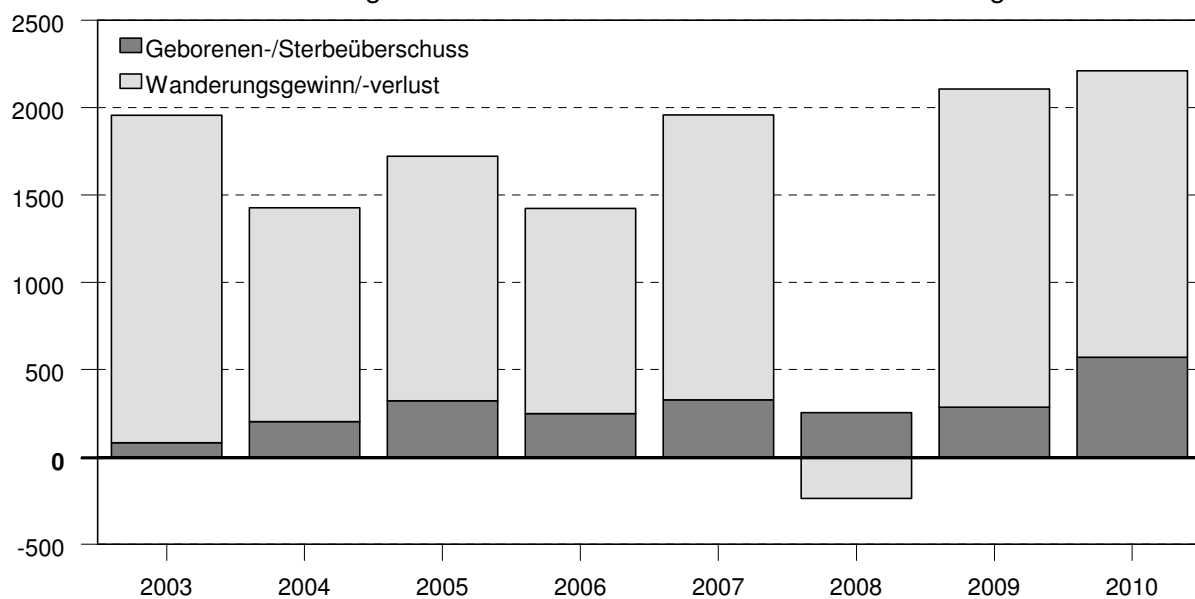
| Landkreis / Gemeinde | Jahr 2009 | | | Jahr 2010 | | |
|-----------------------------|-----------|-------|--|-----------|-------|--|
| | Zu- | Fort- | Wand.- gewinn/ -verlust (-) für Freiburg | Zu- | Fort- | Wand.- gewinn/ -verlust (-) für Freiburg |
| | gezogene | | | gezogene | | |
| | von | nach | von | nach | | |
| noch: | | | | | | |
| Lkr. Ortenaukreis | | | | | | |
| Friesenheim | 26 | 19 | 7 | 18 | 5 | 13 |
| Gengenbach, Stadt | 20 | 10 | 10 | 13 | 11 | 2 |
| Gutach (Schwarzwaldbahn) | 3 | 5 | -2 | 1 | 2 | -1 |
| Haslach im Kinzigtal, Stadt | 11 | 6 | 5 | 7 | 8 | -1 |
| Hausach, Stadt | 10 | 5 | 5 | 6 | 5 | 1 |
| Hofstetten | 7 | | 7 | 3 | 3 | |
| Hohberg | 5 | 8 | -3 | 4 | 8 | -4 |
| Hornberg, Stadt | 5 | 2 | 3 | 4 | 2 | 2 |
| Kappel-Grafenhausen | 7 | 6 | 1 | 12 | 4 | 8 |
| Kappelrodeck | 3 | | 3 | 6 | 5 | 1 |
| Kehl, Stadt | 48 | 37 | 11 | 33 | 27 | 6 |
| Kippenheim | 8 | 6 | 2 | 6 | 5 | 1 |
| Lahr / Schwarzwald, Stadt | 85 | 64 | 21 | 73 | 61 | 12 |
| Lauf | 4 | 2 | 2 | | 3 | -3 |
| Lautenbach | 2 | 2 | | 1 | | 1 |
| Mahlberg, Stadt | 8 | 9 | -1 | 7 | 5 | 2 |
| Meißenheim | 6 | 3 | 3 | 7 | 3 | 4 |
| Mühlenbach | 4 | | 4 | 2 | | 2 |
| Neuried | 9 | 8 | 1 | 10 | 5 | 5 |
| Nordrach | 2 | 1 | 1 | 3 | 1 | 2 |
| Oberharmersbach | 2 | 3 | -1 | 3 | 3 | |
| Oberkirch, Stadt | 27 | 13 | 14 | 19 | 9 | 10 |
| Oberwolfach | 4 | 1 | 3 | 6 | 2 | 4 |
| Offenburg, Stadt | 138 | 95 | 43 | 106 | 115 | -9 |
| Ohlsbach | 3 | 4 | -1 | 6 | 4 | 2 |
| Oppenau, Stadt | 7 | 2 | 5 | 7 | 1 | 6 |
| Ortenberg | 4 | 4 | | 2 | 3 | -1 |
| Ottenhöfen im Schwarzwald | 2 | 1 | 1 | 2 | 3 | -1 |
| Renchen, Stadt | 9 | 5 | 4 | 5 | 4 | 1 |
| Rheinau, Stadt | 13 | 4 | 9 | 9 | 1 | 8 |
| Ringsheim | 4 | 1 | 3 | 7 | 5 | 2 |
| Rust | 9 | 11 | -2 | 11 | 2 | 9 |
| Sasbach | 9 | 5 | 4 | 4 | 2 | 2 |
| Sasbachwalden | 6 | | 6 | 4 | 1 | 3 |
| Schuttertal | 4 | 2 | 2 | 7 | 6 | 1 |
| Schutterwald | 3 | 1 | 2 | 1 | | 1 |
| Schwanau | 11 | 7 | 4 | 3 | 2 | 1 |
| Seebach | 7 | 1 | 6 | 11 | 2 | 9 |
| Seelbach | 9 | 7 | 2 | 8 | 6 | 2 |
| Steinach | 9 | 7 | 2 | 7 | 4 | 3 |
| Willstätt | 10 | 4 | 6 | 8 | 5 | 3 |
| Wolfach, Stadt | 8 | 3 | 5 | 12 | 5 | 7 |
| Zell am Harmersbach, Stadt | 11 | 7 | 4 | 3 | 2 | 1 |

3.4.5 Bevölkerungszunahme bzw. -abnahme

| Nachweisung | Jahr | | | | | | | |
|---------------------------------------|------|------|------|------|------|------|------|------|
| | 2003 | 2004 | 2005 | 2006 | 2007 | 2008 | 2009 | 2010 |
| Geborenen-/Sterbeüberschuss (-) | 80 | 202 | 321 | 247 | 326 | 253 | 284 | 570 |
| weiblich | -142 | -110 | 58 | | 53 | -87 | -47 | 153 |
| Ausländer/innen | 191 | 271 | 214 | 225 | 204 | 185 | 257 | 311 |
| darunter weiblich | 111 | 116 | 111 | 104 | 120 | 100 | 113 | 152 |
| Wanderungsgewinn bzw. -verlust (-) | 1876 | 1225 | 1400 | 1154 | 1632 | -238 | 1823 | 1641 |
| weiblich | 1085 | 802 | 768 | 725 | 1020 | -274 | 1104 | 842 |
| Ausländer/innen | 1016 | 516 | 1054 | 506 | 816 | -412 | 836 | 1042 |
| darunter weiblich | 530 | 361 | 604 | 291 | 401 | -240 | 448 | 482 |
| Wechsel der Staatsangehörigkeit | | | | | | | | |
| nicht deutsch - deutsch | 653 | 641 | 617 | 550 | 501 | 556 | 550 | 631 |
| deutsch – nicht deutsch | 44 | 42 | 59 | 37 | 48 | 47 | 36 | 42 |
| Bevölkerungszunahme bzw. -abnahme (-) | 1955 | 1439 | 1721 | 1176 | 1958 | 25 | 2125 | 2190 |
| weiblich | 944 | 700 | 825 | 577 | 1073 | -352 | 1063 | 987 |
| Ausländer/innen | 638 | 160 | 716 | 226 | 567 | -691 | 585 | 779 |
| darunter weiblich | 364 | 207 | 446 | 153 | 293 | -363 | 321 | 347 |

Quelle: Auswertung des Einwohnermelderegisters

Bevölkerungszunahme bzw. -abnahme seit 2003 in Freiburg



Quelle: Auswertung des Einwohnermelderegisters

Amt für Bürgerservice und Informationsverarbeitung, Freiburg

3.4.6 Kirchenaustritte¹⁾

| Nachweisung | Jahr | | | | | | | |
|---------------------------|------|------|------|------|------|------|------|------|
| | 2003 | 2004 | 2005 | 2006 | 2007 | 2008 | 2009 | 2010 |
| bisher römisch-katholisch | 450 | 346 | 358 | 270 | 380 | 426 | 581 | 831 |
| bisher evangelisch | 309 | 282 | 250 | 263 | 288 | 411 | 359 | 426 |

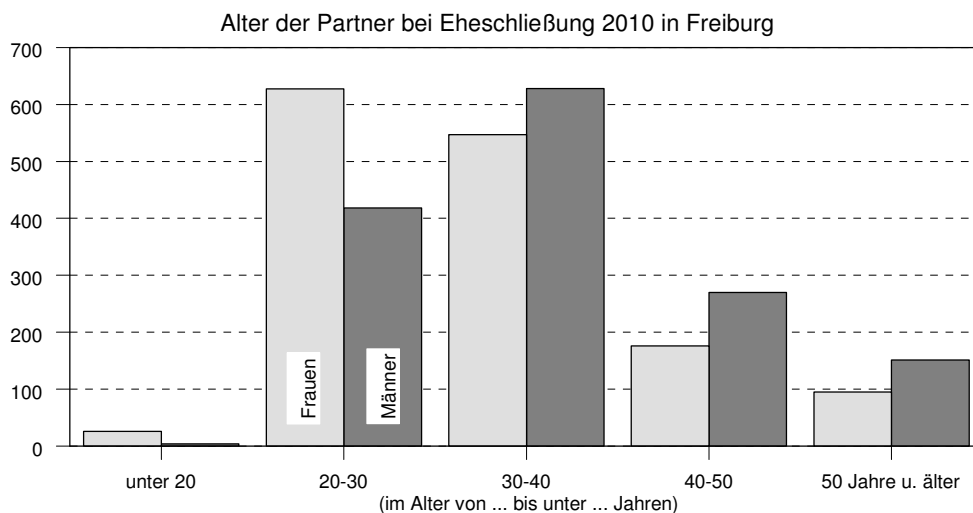
Quelle: Auswertung des Einwohnermelderegisters

¹⁾ Nach Angaben des Standesamtes Freiburg.

3.5.1 Eheschließungen

| Nachweisung | Jahr | | | | | | | |
|--|------|------|------|------|------|------|------|------|
| | 2003 | 2004 | 2005 | 2006 | 2007 | 2008 | 2009 | 2010 |
| Eheschließungen | 1487 | 1506 | 1524 | 1479 | 1435 | 1449 | 1437 | 1471 |
| Vor Eheschließung in Freiburg wohnhaft | | | | | | | | |
| beide Partner | 1100 | 1080 | 1127 | 1096 | 1083 | 1088 | 1071 | 1124 |
| ein Partner | 387 | 426 | 397 | 383 | 352 | 361 | 366 | 347 |
| Eheschließungen nach Staatsangehörigkeit ¹⁾ | | | | | | | | |
| beide Partner Deutsche | 780 | 746 | 799 | 793 | 829 | 804 | 824 | 884 |
| beide Partner Ausländer | 5 | 7 | 3 | 8 | 9 | 8 | 15 | 8 |
| Mann Deutscher, Frau Ausländerin | 148 | 155 | 186 | 159 | 127 | 135 | 110 | 110 |
| Mann Ausländer, Frau Deutsche | 118 | 122 | 107 | 86 | 88 | 75 | 100 | 77 |
| Familienstand vor Eheschließung ¹⁾ | | | | | | | | |
| beide Partner ledig | 804 | 764 | 832 | 811 | 813 | 799 | 789 | 887 |
| beide Partner geschieden | 78 | 77 | 96 | 88 | 85 | 94 | 80 | 82 |
| Mann ledig, Frau geschieden | 91 | 100 | 83 | 95 | 73 | 76 | 92 | 57 |
| Mann geschieden, Frau ledig | 131 | 133 | 120 | 106 | 119 | 119 | 127 | 111 |
| Eheschließungen nach Religion (Auswahl) | | | | | | | | |
| beide Partner röm.-katholisch | 206 | 203 | 218 | 224 | 195 | 192 | 208 | 199 |
| beide Partner evangelisch | 87 | 87 | 100 | 93 | 98 | 93 | 90 | 99 |
| Mann röm.-katholisch, Frau evangelisch | 113 | 123 | 108 | 112 | 109 | 127 | 110 | 121 |
| Mann evangelisch, Frau röm.-katholisch | 107 | 103 | 111 | 113 | 112 | 93 | 101 | 106 |
| Alter der Frau bei Eheschließung (Alter von ... bis unter ... Jahren) | | | | | | | | |
| unter 20 | 57 | 46 | 47 | 42 | 37 | 32 | 28 | 26 |
| 20 – 30 | 646 | 644 | 630 | 652 | 631 | 629 | 641 | 627 |
| 30 – 40 | 544 | 563 | 574 | 532 | 519 | 504 | 496 | 547 |
| 40 – 50 | 165 | 174 | 167 | 166 | 164 | 174 | 162 | 176 |
| 50 und älter | 75 | 77 | 105 | 87 | 84 | 110 | 110 | 95 |
| Alter des Mannes bei Eheschließung (Alter von ... bis unter ... Jahren) | | | | | | | | |
| unter 20 | 9 | 13 | 15 | 14 | 11 | 6 | 8 | 4 |
| 20 – 30 | 440 | 466 | 409 | 438 | 457 | 427 | 428 | 418 |
| 30 – 40 | 661 | 631 | 653 | 636 | 580 | 591 | 584 | 628 |
| 40 – 50 | 247 | 250 | 288 | 263 | 243 | 248 | 249 | 270 |
| 50 und älter | 130 | 144 | 158 | 128 | 144 | 177 | 168 | 151 |

Quelle: Auswertung des Einwohnermelderegisters ¹⁾ Soweit bekannt.



Quelle: Auswertung des Einwohnermelderegisters

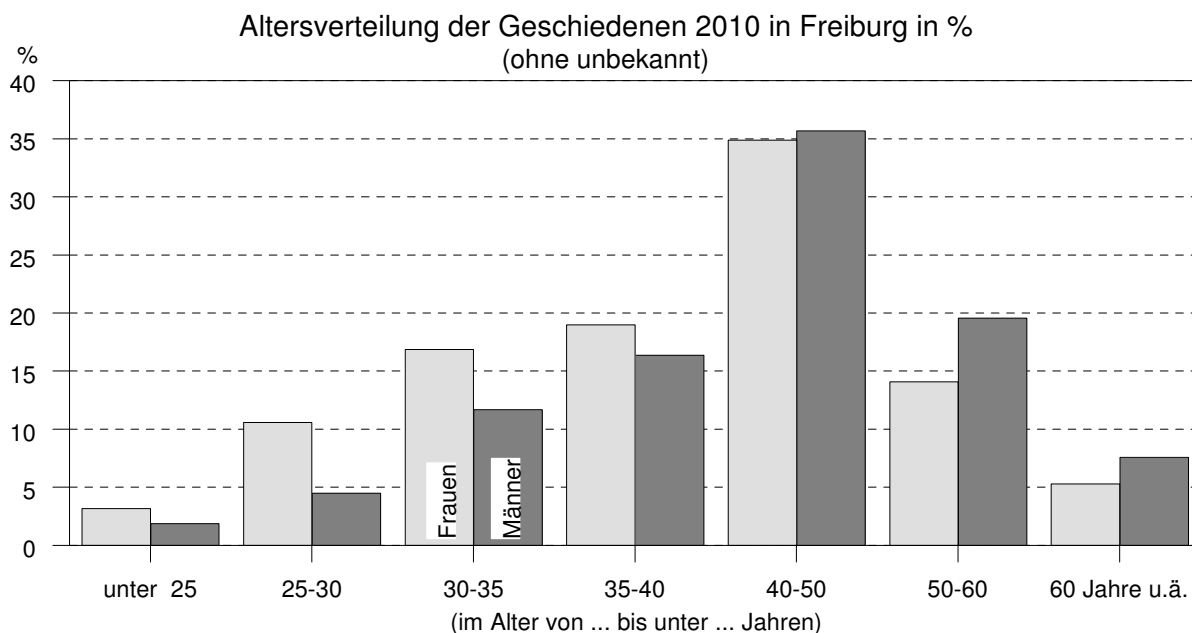
Amt für Bürgerservice und Informationsverarbeitung, Freiburg

3.5.2 Ehescheidungen

| Nachweisung | Jahr | | | | | | | |
|--|------|------|------|------|------|------|------|------|
| | 2003 | 2004 | 2005 | 2006 | 2007 | 2008 | 2009 | 2010 |
| Personen bei Ehescheidungen ¹⁾ | 713 | 788 | 703 | 743 | 654 | 682 | 637 | 622 |
| Alter der Frau bei der Scheidung (Alter von ... bis unter ... Jahren) | | | | | | | | |
| unter 21 | 8 | 10 | 8 | 7 | 5 | 5 | 6 | |
| 21 - 23 | 9 | 9 | 7 | 11 | 9 | 8 | 11 | 7 |
| 23 - 25 | 20 | 19 | 17 | 18 | 11 | 16 | 13 | 13 |
| 25 - 27 | 27 | 26 | 22 | 30 | 22 | 26 | 26 | 16 |
| 27 - 29 | 42 | 34 | 31 | 37 | 28 | 37 | 32 | 37 |
| 29 - 30 | 19 | 22 | 18 | 23 | 23 | 16 | 24 | 13 |
| 30 - 35 | 108 | 125 | 90 | 110 | 102 | 108 | 92 | 105 |
| 35 - 40 | 147 | 151 | 137 | 136 | 107 | 107 | 83 | 84 |
| 40 - 50 | 211 | 240 | 240 | 222 | 218 | 229 | 208 | 217 |
| 50 - 60 | 79 | 112 | 88 | 100 | 92 | 90 | 113 | 88 |
| 60 und älter | 26 | 22 | 28 | 34 | 25 | 23 | 24 | 33 |
| unbekannt | 17 | 18 | 17 | 15 | 12 | 17 | 5 | 9 |
| Alter des Mannes bei der Scheidung (Alter von ... bis unter ... Jahren) | | | | | | | | |
| unter 21 | 4 | 2 | 3 | 5 | 3 | 3 | 4 | 3 |
| 21 - 23 | 1 | | | 3 | 1 | 3 | 2 | 3 |
| 23 - 25 | 14 | 12 | 2 | 11 | 3 | 8 | 5 | 6 |
| 25 - 27 | 13 | 19 | 14 | 15 | 9 | 12 | 11 | 8 |
| 27 - 29 | 27 | 28 | 23 | 29 | 21 | 20 | 30 | 20 |
| 29 - 30 | 19 | 7 | 22 | 21 | 8 | 14 | 16 | 12 |
| 30 - 35 | 117 | 114 | 81 | 95 | 96 | 104 | 78 | 73 |
| 35 - 40 | 150 | 168 | 129 | 159 | 106 | 104 | 87 | 102 |
| 40 - 50 | 233 | 258 | 259 | 226 | 220 | 241 | 217 | 222 |
| 50 - 60 | 96 | 121 | 117 | 124 | 128 | 115 | 129 | 122 |
| 60 und älter | 30 | 12 | 44 | 47 | 49 | 43 | 53 | 47 |
| unbekannt | 9 | 15 | 9 | 8 | 10 | 15 | 5 | 4 |

Quelle: Auswertung des Einwohnermelderegisters

¹⁾ Zahl der Personen mit Hauptwohnsitz in Freiburg



Quelle: Auswertung des Einwohnermelderegisters

Amt für Bürgerservice und Informationsverarbeitung, Freiburg

noch 3.5.2 Ehescheidungen nach Zahl minderjähriger Kinder

| Jahr | Ehescheidungen mit ... minderjährigen Kindern ¹⁾ | | | | | | | | | | | | Gesamt- zahl der Kinder |
|------|---|------|------|------|------|------|------|-----|------|-----|--------|-----|-------------------------------|
| | ohne | | 1 | | 2 | | 3 | | 4 | | 5 u.m. | | |
| | abs. | % | abs. | % | abs. | % | abs. | % | abs. | % | abs. | % | |
| 1980 | 169 | 48,4 | 107 | 30,7 | 54 | 15,5 | 15 | 4,3 | 4 | 1,1 | | | 276 |
| 1981 | 166 | 48,7 | 95 | 27,9 | 65 | 19,1 | 13 | 3,8 | 2 | 0,6 | | | 272 |
| 1982 | 162 | 50,2 | 103 | 31,9 | 42 | 13,0 | 13 | 4,0 | 1 | 0,3 | 2 | 0,6 | 240 |
| 1983 | 153 | 55,6 | 83 | 30,2 | 29 | 10,5 | 8 | 2,9 | 1 | 0,4 | 1 | 0,4 | 174 |
| 1984 | 152 | 43,7 | 136 | 39,1 | 46 | 13,2 | 10 | 2,9 | 4 | 1,1 | | | 274 |
| 1985 | 198 | 49,0 | 129 | 31,9 | 59 | 14,6 | 17 | 4,2 | 1 | 0,2 | | | 302 |
| 1986 | 226 | 51,8 | 145 | 33,3 | 52 | 11,9 | 11 | 2,5 | 2 | 0,5 | | | 290 |
| 1987 | 202 | 57,4 | 97 | 27,6 | 39 | 11,1 | 10 | 2,8 | 2 | 0,6 | 2 | 0,6 | 226 |
| 1988 | 207 | 51,6 | 127 | 31,7 | 50 | 12,5 | 12 | 3,0 | 4 | 1,0 | 1 | 0,2 | 286 |
| 1989 | 213 | 51,1 | 123 | 29,5 | 56 | 13,4 | 23 | 5,5 | 2 | 0,5 | | | 312 |
| 1990 | 168 | 51,4 | 89 | 27,2 | 61 | 18,7 | 8 | 2,4 | 1 | 0,3 | | | 239 |
| 1991 | 164 | 48,9 | 96 | 28,7 | 57 | 17,0 | 15 | 4,5 | 3 | 0,9 | | | 267 |
| 1992 | 156 | 53,8 | 75 | 25,9 | 44 | 15,2 | 12 | 4,1 | 1 | 0,3 | 2 | 0,7 | 216 |
| 1993 | 151 | 50,3 | 88 | 29,3 | 48 | 16,0 | 11 | 3,7 | 2 | 0,7 | | | 225 |
| 1994 | 170 | 52,0 | 80 | 24,5 | 62 | 19,0 | 14 | 4,3 | 1 | | | | 250 |
| 1995 | 182 | 54,2 | 82 | 24,4 | 49 | 14,6 | 18 | 5,4 | 4 | 1,2 | 1 | 0,2 | 255 |
| 1996 | 188 | 51,6 | 96 | 26,4 | 63 | 17,3 | 12 | 3,3 | 3 | 0,8 | 2 | 0,6 | 281 |
| 1997 | 137 | 43,5 | 95 | 30,2 | 57 | 18,1 | 19 | 6,0 | 7 | 2,2 | | | 294 |
| 1998 | 182 | 50,0 | 95 | 26,1 | 59 | 16,2 | 19 | 5,2 | 9 | 2,5 | | | 306 |
| 1999 | 211 | 70,3 | 46 | 15,3 | 37 | 12,3 | 5 | 1,7 | 1 | 0,3 | | | 139 |
| 2000 | 226 | 49,1 | 117 | 25,4 | 92 | 20,0 | 23 | 5,0 | 2 | 0,4 | | | 378 |
| 2001 | 247 | 51,2 | 107 | 22,2 | 101 | 21,0 | 22 | 4,6 | 5 | 1,0 | | | 395 |
| 2002 | 279 | 55,4 | 103 | 20,4 | 91 | 18,1 | 23 | 4,6 | 7 | 1,4 | 1 | 0,1 | 387 |
| 2003 | 176 | 53,7 | 82 | 25,0 | 55 | 16,8 | 13 | 4,0 | 2 | 0,6 | | | 239 |
| 2004 | 190 | 51,6 | 82 | 22,3 | 73 | 19,8 | 21 | 5,7 | | | 2 | 0,6 | 303 |
| 2005 | 174 | 52,4 | 80 | 24,1 | 57 | 17,2 | 15 | 4,5 | 5 | 1,5 | 1 | 0,3 | 264 |
| 2006 | 209 | 52,0 | 103 | 25,6 | 70 | 17,4 | 16 | 4,0 | 3 | 0,7 | 1 | 0,2 | 308 |
| 2007 | 203 | 53,6 | 96 | 25,3 | 70 | 18,5 | 7 | 1,8 | 3 | 0,8 | | | 269 |
| 2008 | 178 | 49,4 | 93 | 25,8 | 66 | 18,3 | 22 | 6,1 | | | 1 | 0,3 | 296 |
| 2009 | 168 | 44,4 | 118 | 31,2 | 74 | 19,6 | 15 | 4,0 | 2 | 0,5 | 1 | 0,3 | 324 |
| 2010 | 168 | 48,1 | 100 | 28,7 | 69 | 19,8 | 12 | 3,4 | | | | | 274 |

Quelle: Bericht des Statistischen Landesamtes Baden-Württemberg, Tabellen gerichtliche Ehelösungen nach Stadtkreisen.

¹⁾ Einschließlich der legitimierten Kinder.

noch 3.5.2 Ehescheidungen nach Ehedauer

| Jahr | Ehedauer bis unter ... Jahren | | | | | | | | | | | |
|------|-------------------------------|------|------|------|------|------|------|------|------|------|---------|------|
| | 5 | | 10 | | 15 | | 20 | | 25 | | 25 u.m. | |
| | abs. | % | abs. | % | abs. | % | abs. | % | abs. | % | abs. | % |
| 1980 | 58 | 16,6 | 117 | 33,5 | 61 | 17,5 | 49 | 14,1 | 36 | 10,3 | 28 | 8,0 |
| 1981 | 51 | 15,0 | 114 | 33,4 | 75 | 22,0 | 47 | 13,8 | 29 | 8,5 | 25 | 7,3 |
| 1982 | 58 | 18,0 | 105 | 32,5 | 74 | 22,9 | 43 | 13,3 | 24 | 7,4 | 19 | 5,9 |
| 1983 | 47 | 17,1 | 87 | 31,6 | 40 | 14,6 | 43 | 15,6 | 33 | 12,0 | 25 | 9,1 |
| 1984 | 55 | 15,8 | 100 | 28,7 | 64 | 18,4 | 61 | 17,5 | 40 | 11,5 | 28 | 8,1 |
| 1985 | 91 | 22,5 | 103 | 25,5 | 68 | 16,8 | 65 | 16,1 | 48 | 11,9 | 29 | 7,2 |
| 1986 | 77 | 17,6 | 128 | 29,4 | 92 | 21,1 | 61 | 14,0 | 37 | 8,5 | 41 | 9,4 |
| 1987 | 64 | 18,2 | 101 | 28,7 | 66 | 18,8 | 54 | 15,3 | 31 | 8,8 | 36 | 10,2 |
| 1988 | 71 | 17,7 | 120 | 29,9 | 74 | 18,5 | 55 | 13,7 | 48 | 12,0 | 33 | 8,2 |
| 1989 | 77 | 18,5 | 123 | 29,5 | 81 | 19,4 | 57 | 13,7 | 45 | 10,8 | 34 | 8,1 |
| 1990 | 67 | 20,5 | 85 | 26,0 | 66 | 20,2 | 36 | 11,0 | 33 | 10,1 | 40 | 12,2 |
| 1991 | 64 | 19,1 | 102 | 30,5 | 62 | 18,5 | 43 | 12,8 | 36 | 10,7 | 28 | 8,4 |
| 1992 | 59 | 20,3 | 78 | 26,9 | 47 | 16,2 | 37 | 12,8 | 25 | 8,6 | 44 | 15,2 |
| 1993 | 69 | 23,0 | 97 | 32,3 | 48 | 16,0 | 31 | 10,3 | 25 | 8,4 | 30 | 10,0 |
| 1994 | 59 | 18,0 | 107 | 32,7 | 59 | 18,1 | 40 | 12,2 | 29 | 8,9 | 33 | 10,1 |
| 1995 | 68 | 20,2 | 109 | 32,5 | 55 | 16,4 | 32 | 9,5 | 33 | 9,8 | 39 | 11,6 |
| 1996 | 100 | 27,5 | 116 | 31,9 | 61 | 16,8 | 23 | 6,3 | 30 | 8,2 | 34 | 9,3 |
| 1997 | 78 | 24,8 | 101 | 32,1 | 49 | 15,6 | 35 | 11,1 | 22 | 7,0 | 30 | 9,5 |
| 1998 | 96 | 26,4 | 111 | 30,5 | 68 | 18,7 | 41 | 11,3 | 19 | 5,2 | 29 | 8,0 |
| 1999 | 68 | 22,7 | 98 | 32,7 | 49 | 16,3 | 31 | 10,3 | 23 | 7,7 | 31 | 10,3 |
| 2000 | 102 | 22,2 | 156 | 33,9 | 92 | 20,0 | 38 | 8,3 | 38 | 8,3 | 34 | 7,4 |
| 2001 | 129 | 26,8 | 135 | 28,0 | 84 | 17,4 | 50 | 10,4 | 41 | 8,5 | 43 | 8,9 |
| 2002 | 115 | 22,8 | 170 | 33,7 | 92 | 18,3 | 57 | 11,3 | 36 | 7,1 | 34 | 6,8 |
| 2003 | 81 | 24,7 | 95 | 29,0 | 60 | 18,3 | 35 | 10,7 | 28 | 8,5 | 29 | 8,8 |
| 2004 | 99 | 26,8 | 93 | 25,2 | 67 | 18,2 | 47 | 12,7 | 28 | 7,6 | 35 | 9,5 |
| 2005 | 70 | 21,1 | 93 | 28,0 | 64 | 19,3 | 47 | 14,2 | 32 | 9,6 | 26 | 7,8 |
| 2006 | 108 | 26,9 | 112 | 27,9 | 79 | 19,7 | 42 | 10,4 | 24 | 6,0 | 37 | 9,2 |
| 2007 | 90 | 23,7 | 118 | 31,1 | 64 | 16,9 | 40 | 10,6 | 30 | 7,9 | 37 | 9,8 |
| 2008 | 69 | 19,2 | 97 | 26,9 | 73 | 20,3 | 43 | 11,9 | 41 | 11,4 | 37 | 10,3 |
| 2009 | 81 | 21,4 | 104 | 27,5 | 75 | 19,8 | 48 | 12,7 | 32 | 8,5 | 38 | 10,1 |
| 2010 | 64 | 18,3 | 104 | 29,8 | 66 | 18,9 | 47 | 13,5 | 25 | 7,2 | 43 | 12,3 |

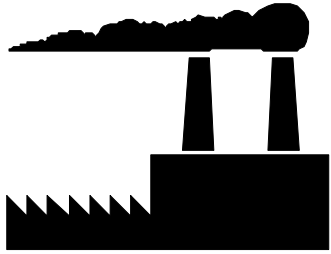
Quelle: Bericht des Statistischen Landesamtes Baden-Württemberg, Tabelle gerichtliche Ehelösungen nach Stadtkreisen

noch 3.5.2 Ehescheidungen nach Antragsteller/in des Ehescheidungsverfahrens

| Jahr | Ehescheidungen insg. | von der Ehefrau beantragt | | vom Ehemann beantragt | | von beiden beantragt | | auf 1000 Einwohner ¹⁾ entfallen ... |
|------|----------------------|---------------------------|------|-----------------------|------|----------------------|-----|--|
| | | abs. | % | abs. | % | abs. | % | |
| 1980 | 349 | 218 | 62,5 | 110 | 31,5 | 21 | 6,0 | 2,0 |
| 1981 | 341 | 216 | 63,3 | 114 | 33,4 | 11 | 3,2 | 1,9 |
| 1982 | 323 | 208 | 64,4 | 107 | 33,1 | 8 | 2,5 | 1,8 |
| 1983 | 275 | 179 | 65,1 | 91 | 33,1 | 5 | 1,8 | 1,5 |
| 1984 | 348 | 217 | 62,4 | 125 | 35,9 | 6 | 1,7 | 1,9 |
| 1985 | 404 | 255 | 63,1 | 142 | 35,1 | 7 | 1,7 | 2,2 |
| 1986 | 436 | 283 | 64,9 | 153 | 35,1 | | | 2,4 |
| 1987 | 352 | 219 | 62,2 | 132 | 37,5 | 1 | 0,3 | 1,9 |
| 1988 | 401 | 237 | 59,1 | 163 | 40,6 | 1 | 0,2 | 2,2 |
| 1989 | 417 | 256 | 61,4 | 160 | 38,4 | 1 | 0,2 | 2,3 |
| 1990 | 327 | 193 | 59,0 | 134 | 41,0 | | | 1,7 |
| 1991 | 335 | 203 | 60,6 | 130 | 38,8 | 2 | 0,6 | 1,7 |
| 1992 | 290 | 168 | 57,9 | 116 | 40,0 | 6 | 2,1 | 1,5 |
| 1993 | 300 | 190 | 63,3 | 108 | 36,0 | 2 | 0,7 | 1,5 |
| 1994 | 327 | 197 | 60,2 | 126 | 38,5 | 4 | 1,2 | 1,7 |
| 1995 | 336 | 192 | 57,1 | 132 | 39,3 | 12 | 3,6 | 1,7 |
| 1996 | 364 | 224 | 61,5 | 134 | 36,8 | 6 | 1,7 | 1,8 |
| 1997 | 315 | 195 | 61,9 | 114 | 36,2 | 6 | 1,9 | 1,6 |
| 1998 | 364 | 243 | 66,8 | 113 | 31,0 | 8 | 2,2 | 1,8 |
| 1999 | 300 | 190 | 63,3 | 108 | 36,0 | 2 | 0,7 | 1,5 |
| 2000 | 460 | 288 | 62,6 | 166 | 36,1 | 6 | 1,3 | 2,3 |
| 2001 | 482 | 301 | 62,4 | 168 | 34,9 | 13 | 2,7 | 2,3 |
| 2002 | 505 | 318 | 63,0 | 186 | 36,8 | 1 | 0,2 | 2,4 |
| 2003 | 328 | 180 | 54,9 | 137 | 41,8 | | | 1,6 |
| 2004 | 368 | 224 | 60,9 | 138 | 37,5 | 7 | 1,6 | 1,8 |
| 2005 | 332 | 198 | 59,6 | 134 | 40,4 | | | 1,5 |
| 2006 | 402 | 242 | 60,2 | 155 | 38,6 | 5 | 1,2 | 1,8 |
| 2007 | 379 | 214 | 56,5 | 156 | 41,2 | 9 | 2,4 | 1,7 |
| 2008 | 360 | 196 | 54,4 | 152 | 42,2 | 12 | 3,3 | 1,6 |
| 2009 | 378 | 212 | 56,1 | 155 | 41,0 | 11 | 2,9 | 1,7 |
| 2010 | 349 | 179 | 51,3 | 165 | 47,3 | 5 | 1,4 | 1,6 |

Quelle: Bericht des Statistischen Landesamtes Baden-Württemberg, Tabelle gerichtliche Ehelösungen nach Stadtkreisen

¹⁾ Amtliche Einwohnerzahl zum 30. Juni ...



Wirtschaft **4**

Anmerkungen:

SGB III und SGB II

Änderungen in der Arbeitsmarktstatistik durch die Einführung des SGB II. Mit der Einführung des Sozialgesetzbuches II (SGB II) änderten sich die Grundlagen der Arbeitsmarktstatistik in Deutschland. Bis Ende 2004 basierten die Statistiken allein auf den Geschäftsdaten der Agenturen für Arbeit. Nach der Zusammenlegung von Arbeitslosen- und Sozialhilfe sind die Agenturen nur noch für einen Teil der Arbeitslosen zuständig. Als Träger der neuen Grundsicherung für Arbeitsuchende nach dem SGB II traten mit den Arbeitsgemeinschaften von Arbeitsagenturen und Kommunen und den zugelassenen kommunalen Trägern (optierende Kommunen) weitere Akteure auf den Arbeitsmarkt. Zur Sicherung der Vergleichbarkeit und Qualität der Statistik wurde die Bundesagentur für Arbeit im SGB II beauftragt, die bisherige Arbeitsmarktstatistik unter Einbeziehung der Grundsicherung für Arbeitsuchende weiter zu führen. Dabei wurde die Definition der Arbeitslosigkeit aus dem SGB III beibehalten. Mit den zugelassenen kommunalen Trägern wurden Datenlieferungen und Datenstandards (X. Sozial-BA-SGB II) vereinbart, um deren Daten in die Datenstruktur der BA Statistik einbinden zu können. Die Daten zur Arbeitslosigkeit speisen sich ab Januar 2005 aus dem IT-Fachverfahren der Bundesagentur für Arbeit, aus Datenlieferungen zugelassener kommunaler Träger und – sofern keine verwertbaren bzw. plausiblen Daten geliefert wurden – aus ergänzenden Schätzungen der Bundesagentur für Arbeit. Die vollständige Arbeitslosenzahl kann für den Bestand bis auf Kreis- und Agenturebene auch nach Alter, Geschlecht und Nationalität ausgewiesen werden. Zu- und Abgänge in und aus Arbeitslosigkeit werden bis auf Länderebene in den Eckwerten (also insbesondere ohne Abgangs- und Zugangsgründe) geschätzt. Weitere Differenzierungen sind zurzeit noch nicht möglich. Parallel zu der Gesamtarbeitslosenzahl werden deshalb ergänzend differenzierte Auswertungen zu Bestand und Bewegung der Arbeitslosigkeit vorgenommen, die allein aus dem IT-Verfahren der BA gewonnen werden. Für weitergehende Analysen u.a. zu soziodemografischen und berufsfachlichen Veränderungen sowie zum Zusammenhang von Bestand und Bewegung sind diese Daten nach wie vor unentbehrlich. Die Arbeitslosigkeit wird bei diesen Auswertungen allerdings nicht mehr vollständig abgebildet, weil die Arbeitslosen der zugelassenen kommunalen Träger im Rechtskreis SGB II nicht enthalten sind. Bei der Interpretation ist deshalb zu beachten, dass bei den so gewonnenen Daten die Strukturen etwas verzerrt sein dürften, da der Rechtskreis SGB III dort etwas stärker vertreten ist als in der Grundgesamtheit (mit zugelassenen kommunalen Trägern). Die Verzerrung dürfte sich aber in sehr engen Grenzen halten.

4.1 Arbeitsmarkt

4.1.1 Arbeitssuchende SGB III und SGB II (einschließlich Arbeitslose)

| Nachweisung (* = Stand jeweils Ende der Berichtszeit) | Jahr | | | | | | | |
|--|-------|-------|-------|-------|-------|-------|-------|-------|
| | 2003 | 2004 | 2005 | 2006 | 2007 | 2008 | 2009 | 2010 |
| Insgesamt | 10282 | 10320 | 14803 | 13266 | 12714 | 12156 | 13205 | 12614 |
| SGB III | | | 5231 | 4538 | 4001 | 3768 | 4392 | 3734 |
| SGB II | | | 9572 | 8728 | 8713 | 8388 | 8813 | 8880 |
| Männer | 5989 | 5895 | 7684 | 6966 | 6603 | 6400 | 7180 | 6825 |
| Frauen | 4293 | 4425 | 7119 | 6300 | 6111 | 5756 | 6025 | 5789 |
| 15 bis unter 20 Jahre | 230 | 186 | 628 | 339 | 291 | 226 | 227 | 215 |
| 15 bis unter 25 Jahre | 1037 | 1034 | 2094 | 1469 | 1202 | 1082 | 1114 | 1050 |
| 50 bis unter 65 Jahre | 1838 | 1950 | 2753 | 2578 | 2541 | 2736 | 3136 | 3216 |
| 55 bis unter 65 Jahre | 793 | 855 | 1335 | 1145 | 1104 | 1274 | 1595 | 1757 |
| Langzeitarbeitslose | 2267 | 2453 | 2672 | 3523 | 2805 | 2304 | 1734 | 1524 |
| Vollzeitbeschäftigte | 9052 | 9035 | 12165 | 9410 | 8481 | 8093 | 8984 | 3838 |
| Teilzeitbeschäftigt (ohne Tele- o. Heimarbeit) | 1230 | 1284 | 2625 | 2223 | 2161 | 2098 | 2117 | 2153 |
| Deutsche | 8305 | 8284 | 11406 | 10243 | 9661 | 9121 | 9858 | 9389 |
| Ausländer | 1963 | 2017 | 3361 | 3008 | 3032 | 3014 | 3318 | 3206 |
| Kein Hauptschulabschluss ¹⁾ | 818 | 873 | 2154 | 1652 | 1534 | 1489 | 1358 | 1426 |
| Hauptschulabschluss | 3702 | 3665 | 5302 | 4349 | 3992 | 3987 | 4448 | 4468 |
| Mittlere Reife | 1870 | 1909 | 2771 | 2455 | 2244 | 2076 | 2302 | 2172 |
| Fachhochschulreife | 696 | 706 | 937 | 923 | 902 | 879 | 1141 | 1051 |
| Abitur/Hochschulreife | 3196 | 3167 | 3533 | 3063 | 2842 | 2723 | 3052 | 3055 |
| Kurzarbeit ²⁾ | | | | | 25 | 33 | 125 | . |
| Anzahl der Betriebe | | | | | | | | |
| Kurzarbeiter insgesamt | | | | | 134 | 165 | 1312 | . |
| Männer | | | | | 67 | 116 | 918 | . |
| Frauen | | | | | 67 | 49 | 394 | . |

Quelle: Statistik der Bundesagentur für Arbeit

¹⁾ Wegen veränderter Erfassungsregeln kam es ab Juli 2005 zu erhöhten Werten. ²⁾ Daten zur Kurzarbeit stehen für die Stadt Freiburg erst ab 2007 zur Verfügung. Ohne Saisonkurzarbeitergeld nach § 175 SGB III bei ausschließlich witterungsbedingten Arbeitsausfall.

4.1.2 Arbeitslose SGB III und SGB II

| Nachweisung (* = Stand jeweils Ende der Berichtszeit) | Jahr | | | | | | | |
|--|------|------|------|------|------|------|------|------|
| | 2003 | 2004 | 2005 | 2006 | 2007 | 2008 | 2009 | 2010 |
| Insgesamt | 7840 | 7544 | 9668 | 8239 | 7504 | 6640 | 6253 | 6281 |
| SGB III | | | 3210 | 2383 | 2070 | 1992 | 2046 | 2003 |
| SGB II | | | 6458 | 5856 | 5434 | 4648 | 4207 | 4278 |
| Männer | 4665 | 4420 | 5223 | 4456 | 4040 | 3493 | 3518 | 3435 |
| Frauen | 3175 | 3124 | 4445 | 3783 | 3464 | 3147 | 2735 | 2846 |
| 15 bis unter 20 Jahre | 88 | 78 | 154 | 99 | 122 | 81 | 47 | 43 |
| 15 bis unter 25 Jahre | 659 | 620 | 707 | 597 | 536 | 406 | 293 | 265 |
| 50 bis unter 65 Jahre | 1437 | 1511 | 2063 | 1722 | 1608 | 1658 | 1587 | 1744 |
| 55 bis unter 65 Jahre | 595 | 649 | 990 | 737 | 687 | 805 | 838 | 926 |
| Langzeitarbeitslose | 2267 | 2453 | 2672 | 3523 | 2805 | 2304 | 1734 | 1524 |
| Schwerbehinderte | 230 | 246 | 316 | 293 | 316 | 347 | 337 | |
| Vollzeitbeschäftigte (ohne Vollzeit o. Teilzeit) | 6907 | 6619 | 7827 | 5984 | 5223 | 4635 | 4546 | 2014 |
| Teilzeitbeschäftigt (ohne Tele- o. Heimarbeit) | 933 | 924 | 1835 | 1568 | 1410 | 1327 | 1104 | 1221 |
| Deutsche | 6256 | 6018 | 7374 | 6264 | 5702 | 4992 | 4732 | 4734 |
| Ausländer | 1571 | 1514 | 2268 | 1963 | 1790 | 1639 | 1509 | 1537 |
| Kein Hauptschulabschluss ¹⁾ | 654 | 648 | 1450 | 1169 | 1018 | 892 | 635 | 676 |
| Hauptschulabschluss | 2950 | 2825 | 3494 | 2828 | 2513 | 2302 | 2255 | 2281 |
| Mittlere Reife | 1468 | 1376 | 1802 | 1520 | 1347 | 1139 | 1111 | 1102 |
| Fachhochschulreife | 539 | 522 | 589 | 574 | 551 | 474 | 536 | 531 |
| Abitur/Hochschulreife | 2229 | 2173 | 2278 | 1809 | 1614 | 1436 | 1418 | 1522 |
| Kurzarbeit ²⁾ | | | | | | | | |
| Anzahl der Betriebe | | | | | 25 | 33 | 125 | . |
| Kurzarbeiter insgesamt | | | | | 134 | 165 | 1312 | . |
| Männer | | | | | 67 | 116 | 918 | . |
| Frauen | | | | | 67 | 49 | 394 | . |

Quelle: Statistik der Bundesagentur für Arbeit

¹⁾ Wegen veränderter Erfassungsregeln kam es ab Juli 2005 zu erhöhten Werten. ²⁾ Daten zur Kurzarbeit stehen für die Stadt Freiburg erst ab 2007 zur Verfügung. Ohne Saisonkurzarbeitergeld nach § 175 SGB III bei ausschließlich witterungsbedingtem Arbeitsausfall.

4.1.3 Arbeitslosenquote bezogen auf alle zivilen Erwerbspersonen

| Nachweisung | Jahr | | | | | | | |
|-----------------------------|------|------|------|------|------|------|------|------|
| | 2003 | 2004 | 2005 | 2006 | 2007 | 2008 | 2009 | 2010 |
| Arbeitslosenquote insgesamt | . | 9,2 | 9,2 | 7,8 | 7,1 | 6,9 | 9,2 | 6,4 |
| Männer | . | 11,7 | 11,7 | 9,8 | 8,5 | 7,6 | 11,7 | 7,1 |
| Frauen | . | 9,2 | 9,2 | 7,8 | 7,1 | 6,1 | 9,2 | 5,7 |
| 15 bis unter 25 Jahre | . | 7,7 | 5,8 | 5,0 | 3,7 | 3,1 | 7,7 | 2,7 |
| 50 bis unter 65 Jahre | . | . | . | . | . | 7,7 | . | 7,5 |
| Ausländer | . | 22,4 | 22,1 | 17,8 | 16,6 | 14,3 | 22,4 | 12,9 |
| Deutsche | . | . | 8,9 | 7,6 | 6,6 | 5,9 | . | 5,5 |

Quelle: Statistik der Bundesagentur für Arbeit



4.1.4 gemeldete Stellen

| Nachweisung (* = Stand jeweils Ende der Berichtszeit) | Jahr | | | | | | | | |
|--|------|------|-------|-------|------|------|------|--------------------|------|
| | 2003 | 2004 | 2005 | 2006 | 2007 | 2008 | 2009 | 2010 ¹⁾ | |
| gemeldete Stellen Bestand | * | 921 | 971 | 985 | 1501 | 1360 | 1900 | 1619 | 1127 |
| ungefördert | | 900 | 870 | 760 | 1048 | 1248 | 1127 | 952 | . |
| sofort zu besetzen | | 620 | 593 | 890 | 1421 | 1235 | 1825 | 1534 | . |
| gemeldete Stellen Zugang | * | | | | | | | | 486 |
| im Monat | | 631 | 743 | 566 | 545 | 687 | 324 | 532 | . |
| ungefördert | | 620 | 740 | 559 | 543 | 628 | 281 | 351 | . |
| seit Jahresbeginn | | 7586 | 11602 | 11608 | 9218 | 9022 | 8361 | 6353 | . |
| ungefördert | | 7415 | 11482 | 10687 | 8303 | 7990 | 5391 | 4359 | . |
| Gemeldete Stellen Abgang | | | | | | | | | 486 |

Quelle: Statistik der Bundesagentur für Arbeit

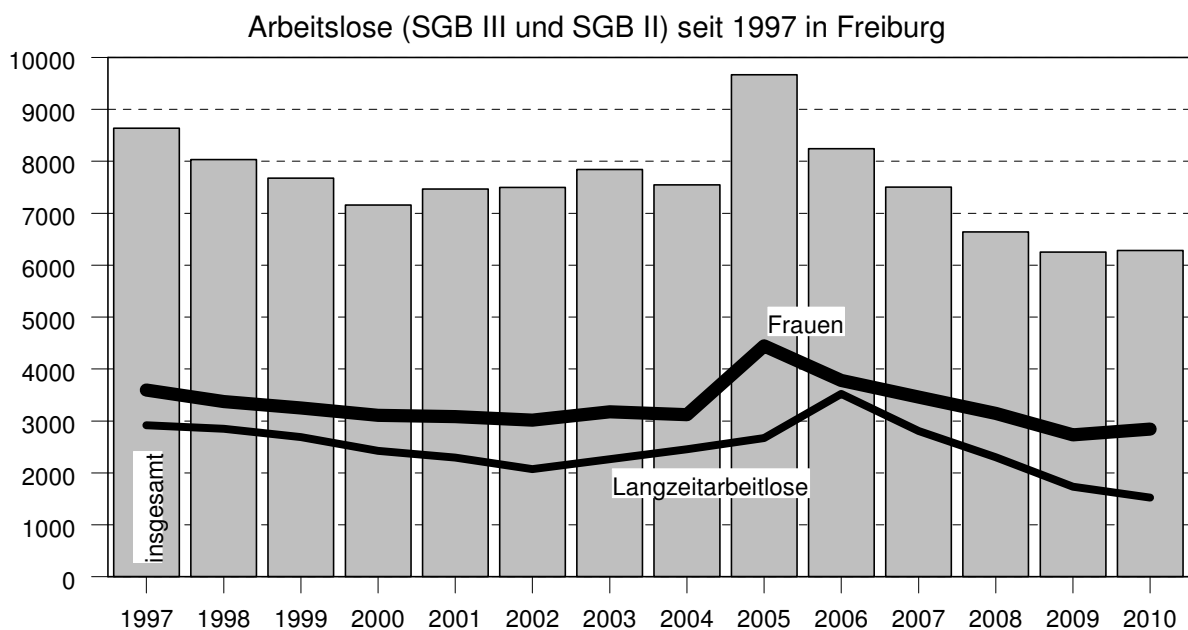
¹⁾ Ab 2010 Umstellung der Berichterstattung.

4.1.5 Arbeitslose¹⁾ SGB III und SGB II Zeitreihe

| Jahr | Arbeitslose SGB III und SGB II | | | | | | | |
|------|--------------------------------|---------------------------------|--------|-----------|----------------|--------------------|---------------------|------------------|
| | Insgesamt | Arbeitslosenquote ²⁾ | Frauen | Ausländer | unter 25 Jahre | 55 Jahre und älter | Langzeitarbeitslose | Schwerbehinderte |
| 1997 | 8605 | 11,8 | 3585 | 1633 | 841 | 1163 | 2850 | 249 |
| 1998 | 8030 | 10,8 | 3372 | 1478 | 737 | 1161 | 2850 | 266 |
| 1999 | 7675 | 10,3 | 3249 | 1442 | 723 | 1172 | 2688 | 275 |
| 2000 | 7155 | 8,7 | 3108 | 1384 | 677 | 990 | 2423 | 312 |
| 2001 | 7468 | 8,8 | 3085 | 1488 | 787 | 923 | 2295 | 251 |
| 2002 | 7495 | 8,7 | 3014 | 1469 | 791 | 769 | 2077 | 205 |
| 2003 | 7840 | 8,9 | 3175 | 1584 | 659 | 595 | 2267 | 230 |
| 2004 | 7544 | 8,6 | 3124 | 1526 | 620 | 649 | 2453 | 246 |
| 2005 | 9668 | 11,0 | 4445 | 2268 | 707 | 990 | 2672 | 316 |
| 2006 | 8239 | 9,3 | 3783 | 1963 | 597 | 737 | 3523 | 293 |
| 2007 | 7504 | 8,3 | 3464 | 1790 | 536 | 687 | 2805 | 316 |
| 2008 | 6640 | 7,3 | 3147 | 1639 | 406 | 805 | 2301 | 347 |
| 2009 | 6253 | 6,7 | 2735 | 1509 | 293 | 838 | 1734 | 337 |
| 2010 | 6281 | 6,6 | 2846 | 1537 | 265 | 926 | 1524 | . |

Quelle: Statistik der Bundesagentur für Arbeit

¹⁾ Stand jeweils Ende der Berichtszeit. ²⁾ Nur abhängig zivile Erwerbspersonen.



Quelle: Bundesagentur für Arbeit

Amt für Bürgerservice und Informationsverarbeitung, Freiburg

4.1.6 Arbeitssuchende (einschließlich Arbeitslose) SGB III und SGB II nach ausgewählten Berufen¹⁾

| Nachweisung (* = Stand jeweils Ende der Berichtszeit) | Jahr | | | | | | | |
|--|------|------|------|--------------------|--------------------|------|------|------|
| | 2003 | 2004 | 2005 | 2006 ²⁾ | 2007 ²⁾ | 2008 | 2009 | 2010 |
| Pflanzenbauer, Tierzüchter, Fischereiberufe | 243 | 251 | 196 | . | . | 255 | 275 | 313 |
| Forst- und Jagdberufe | 58 | 74 | 62 | . | . | 40 | 49 | 44 |
| Fertigungsberufe | 2269 | 2375 | 3207 | . | . | 2608 | 2630 | 2220 |
| Chemiearbeiter, Kunststoffverarbeiter | 130 | 156 | 61 | . | . | 69 | 86 | 61 |
| Papierhersteller, -verarbeiter, Drucker | 148 | 107 | 86 | . | . | 49 | 65 | 56 |
| Holzaufbereiter, Holzwarenfertiger ³⁾ | 25 | 17 | 25 | . | . | 16 | . | 27 |
| Metallerzeuger, -bearbeiter | 54 | 61 | 43 | . | . | 77 | . | 67 |
| Schlosser, Mechaniker u. zugeordnete Berufe | 289 | 329 | 281 | . | . | 197 | 272 | 257 |
| Elektriker | 150 | 147 | 134 | . | . | 80 | 103 | 97 |
| Montierer u. Metallberufe, anderweitig nicht genannt | 199 | 238 | 242 | . | . | 157 | . | 196 |
| Textil- und Bekleidungsberufe | 31 | 36 | 49 | . | . | 38 | 44 | 47 |
| Ernährungsberufe | 339 | 322 | 364 | . | . | 522 | 529 | 683 |
| Bauberufe | 213 | 230 | 181 | . | . | 177 | 179 | 159 |
| Bau-, Raumausstatter, Polsterer | 86 | 97 | 91 | . | . | 79 | 71 | 51 |
| Tischler, Modellbauer | 127 | 124 | 108 | . | . | 78 | 77 | 70 |
| Maler, Lackierer | 114 | 114 | 103 | . | . | 88 | 97 | 103 |
| Warenprüfer, Versandfertigmacher | 171 | 184 | 151 | . | . | 182 | . | 95 |
| Hilfsarbeiter ohne nähere Tätigkeitsangabe | 112 | 130 | 1222 | . | . | 735 | 483 | 189 |
| Maschinisten u. zugehörige Berufe | 37 | 40 | 38 | . | . | 39 | . | 40 |
| Technische Berufe | 528 | 472 | 401 | . | . | 289 | 348 | 333 |
| Ingenieure, Chemiker, Physiker, Mathematiker | 326 | 283 | 238 | . | . | 164 | 207 | 208 |
| Techniker und technische Sonderfachkräfte | 202 | 189 | 163 | . | . | 125 | 141 | 125 |
| Dienstleistungsberufe | 6907 | 6949 | 9334 | . | . | 7356 | 8541 | 8834 |
| Warenkaufleute | 813 | 736 | 896 | . | . | 991 | 1163 | 1205 |
| Dienstleistungskaufleute u. zugehörige Berufe | 206 | 200 | 243 | . | . | 194 | 238 | 238 |
| Verkehrsberufe | 850 | 835 | 1025 | . | . | 1053 | 1405 | 1563 |
| Lagerverwalter, Transportarbeiter | 404 | 409 | 545 | . | . | 581 | 784 | 965 |
| Organisations-, Verwaltungs-, Büroberufe | 1439 | 1397 | 1688 | . | . | 1378 | 1580 | 1510 |
| Ordnungs-, Sicherheitsberufe | 428 | 462 | 549 | . | . | 397 | 435 | 466 |
| Schriftwerkschaffende, -ordnende u. künstl. Berufe | 277 | 288 | 383 | . | . | 293 | 348 | 303 |
| Gesundheitsdienstberufe | 594 | 695 | 795 | . | . | 498 | 512 | 434 |
| Sozial- und Erziehungsberufe ⁴⁾ | 1454 | 1441 | 1757 | . | . | 1133 | 1193 | 1307 |
| Allgem. Dienstleistungsberufe | 846 | 895 | 1998 | . | . | 1419 | 1667 | 1808 |
| Körperpfleger | 60 | 63 | 132 | . | . | 74 | 85 | 86 |
| Gästepfleger | 225 | 242 | 406 | . | . | 284 | . | 363 |
| Hauswirtschaftliche Berufe | 111 | 116 | 399 | . | . | 215 | 236 | 253 |
| Reinigungsberufe | 450 | 474 | 1061 | . | . | 846 | 976 | 1106 |
| Arbeitskräfte ohne bestimmten Beruf oder sonstige | 334 | 272 | 1327 | . | . | 117 | 51 | 22 |

Quelle: Statistik der Bundesagentur für Arbeit

¹⁾ Ab 2007 auf Grund neuer Klassifizierung nicht mehr mit den Vorjahreszahlen vergleichbar. ²⁾ Auf Grund Einführung SGB II für 2006 und 2007 keine Zahlen auswertbar. ³⁾ und verwandte Berufe. ⁴⁾ und anderweitig nicht genannte Berufe sowie geistes- und naturwissenschaftliche Berufe.

4.1.7 Arbeitslose SGB III und SGB II nach ausgewählten Berufen¹⁾

| Nachweisung (* = Stand jeweils Ende der Berichtszeit) | Jahr | | | | | | | |
|--|------|------|------|--------------------|--------------------|------|------|------|
| | 2003 | 2004 | 2005 | 2006 ²⁾ | 2007 ²⁾ | 2008 | 2009 | 2010 |
| Pflanzenbauer, Tierzüchter, Fischereiberufe | 193 | 172 | 114 | . | . | 140 | 122 | 143 |
| Forst- und Jagdberufe | 41 | 39 | 32 | . | . | 23 | 17 | 22 |
| Fertigungsberufe | 1811 | 1770 | 2258 | . | . | 1486 | 1325 | 1167 |
| Chemiearbeiter, Kunststoffverarbeiter | 92 | 100 | 34 | . | . | 39 | 42 | 36 |
| Papierhersteller, -verarbeiter, Drucker | 127 | 90 | 63 | . | . | 25 | 32 | 41 |
| Holzaufbereiter, Holzwarenfertiger ³⁾ | 19 | 10 | 15 | . | . | 8 | . | 14 |
| Metallerzeuger, -bearbeiter | 43 | 40 | 29 | . | . | 48 | . | 34 |
| Schlosser, Mechaniker u. zugeordnete Berufe | 222 | 249 | 188 | . | . | 107 | 135 | 149 |
| Elektriker | 109 | 98 | 86 | . | . | 42 | 60 | 46 |
| Montierer u. Metallberufe, anderweitig nicht genannt | 158 | 171 | 165 | . | . | 84 | . | 103 |
| Textil- und Bekleidungsberufe | 21 | 31 | 33 | . | . | 20 | 25 | 22 |
| Ernährungsberufe | 290 | 263 | 250 | . | . | 305 | 267 | 374 |
| Bauberufe | 181 | 177 | 134 | . | . | 96 | 94 | 84 |
| Bau-, Raumausstatter, Polsterer | 72 | 76 | 75 | . | . | 54 | 34 | 25 |
| Tischler, Modellbauer | 106 | 93 | 74 | . | . | 42 | 45 | 34 |
| Maler, Lackierer | 92 | 76 | 72 | . | . | 48 | 54 | 42 |
| Warenprüfer, Versandfertigmacher | 144 | 148 | 109 | . | . | 113 | . | 53 |
| Hilfsarbeiter ohne nähere Tätigkeitsangabe | 79 | 92 | 886 | . | . | 422 | 226 | 83 |
| Maschinisten u. zugehörige Berufe | 24 | 24 | 24 | . | . | 18 | . | 16 |
| Technische Berufe | 358 | 311 | 238 | . | . | 157 | 155 | 149 |
| Ingenieure, Chemiker, Physiker, Mathematiker | 202 | 182 | 138 | . | . | 79 | 84 | 90 |
| Techniker und technische Sonderfachkräfte | 156 | 129 | 100 | . | . | 78 | 71 | 59 |
| Dienstleistungsberufe | 5353 | 5201 | 6454 | . | . | 4275 | 4299 | 4656 |
| Warenkaufleute | 654 | 549 | 599 | . | . | 598 | 569 | 629 |
| Dienstleistungskaufleute u. zugehörige Berufe | 164 | 151 | 176 | . | . | 109 | 129 | 125 |
| Verkehrsberufe | 730 | 693 | 774 | . | . | 639 | 754 | 776 |
| Lagerverwalter, Transportarbeiter | 342 | 336 | 410 | . | . | 343 | 411 | 468 |
| Organisations-, Verwaltungs-, Büroberufe | 1146 | 1054 | 1157 | . | . | 781 | 819 | 843 |
| Ordnungs-, Sicherheitsberufe | 349 | 382 | 412 | . | . | 262 | 262 | 280 |
| Schriftwerkschaffende, -ordnende u. künstl. Berufe | 225 | 224 | 284 | . | . | 171 | 153 | 159 |
| Gesundheitsdienstberufe | 406 | 468 | 502 | . | . | 251 | 256 | 230 |
| Sozial- und Erziehungsberufe ⁴⁾ | 1005 | 993 | 1117 | . | . | 592 | 521 | 688 |
| Allgem. Dienstleistungsberufe | 674 | 687 | 1433 | . | . | 872 | 836 | 926 |
| Körperpfleger | 48 | 50 | 83 | . | . | 38 | 37 | 35 |
| Gästebetreuer | 179 | 181 | 283 | . | . | 169 | . | 201 |
| Hauswirtschaftliche Berufe | 89 | 89 | 287 | . | . | 147 | 121 | 142 |
| Reinigungsberufe | 358 | 367 | 780 | . | . | 518 | 477 | 548 |
| Arbeitskräfte ohne bestimmten Beruf oder sonstige | 124 | 89 | 414 | . | . | 69 | 19 | 12 |

Quelle: Statistik der Bundesagentur für Arbeit

¹⁾ Ab 2007 auf Grund neuer Klassifizierung nicht mehr mit den Vorjahreszahlen vergleichbar. ²⁾ Auf Grund Einführung SGB II für 2006 und 2007 keine Zahlen auswertbar. ³⁾ und verwandte Berufe. ⁴⁾ und anderweitig nicht genannte Berufe sowie geistes- und naturwissenschaftliche Berufe.

4.1.8 Arbeitslose (SGB III und SGB II) insgesamt, Frauen und Rechtskreise nach Stadtbezirken 2010¹⁾

| Stadtbezirke | Arbeitslose insgesamt | | | Arbeitslose Frauen | | | |
|------------------------|-----------------------|---------|--------|--------------------|---------|--------|------|
| | SGB III u. SGB II | SGB III | SGB II | SGB III u. SGB II | SGB III | SGB II | |
| Altstadt-Mitte | 111 | 108 | 38 | 70 | 34 | 12 | 22 |
| Altstadt-Ring | 112 | 108 | 37 | 71 | 44 | 17 | 27 |
| Neuburg | 120 | 73 | 34 | 39 | 37 | 18 | 19 |
| Herdern-Süd | 211 | 88 | 34 | 54 | 41 | 20 | 21 |
| Herdern-Nord | 212 | 93 | 37 | 56 | 35 | 16 | 19 |
| Zähringen | 220 | 213 | 84 | 129 | 92 | 33 | 59 |
| Brühl-Güterbahnhof | 231 | 279 | 80 | 199 | 112 | 38 | 74 |
| Brühl-Industriegebiet | 232 | 41 | 8 | 33 | 13 | 5 | 8 |
| Hochdorf | 240 | 139 | 61 | 78 | 63 | 25 | 38 |
| Waldsee | 310 | 91 | 44 | 47 | 49 | 21 | 28 |
| Littenweiler | 320 | 150 | 51 | 99 | 80 | 26 | 54 |
| Ebnet | 330 | 41 | 21 | 20 | 21 | 10 | 11 |
| Kappel | 340 | 47 | 24 | 23 | 23 | 11 | 12 |
| Oberau | 410 | 205 | 56 | 149 | 67 | 23 | 44 |
| Oberwiehre | 421 | 158 | 63 | 95 | 79 | 34 | 45 |
| Mittelwiehre | 422 | 72 | 44 | 28 | 36 | 24 | 12 |
| Unterwiehre-Nord | 423 | 97 | 45 | 52 | 40 | 21 | 19 |
| Unterwiehre-Süd | 424 | 238 | 81 | 157 | 104 | 39 | 65 |
| Günterstal | 430 | 35 | 19 | 16 | 19 | 10 | 9 |
| Stühlinger-Beurbarung | 511 | 151 | 28 | 123 | 63 | 8 | 55 |
| Stühlinger-Eschholz | 512 | 224 | 69 | 155 | 92 | 23 | 69 |
| Alt-Stühlinger | 513 | 403 | 99 | 304 | 157 | 42 | 115 |
| Mooswald-West | 521 | 77 | 31 | 46 | 38 | 13 | 25 |
| Mooswald-Ost | 522 | 187 | 38 | 149 | 62 | 16 | 46 |
| Betzenh.-Bischofslinde | 531 | 259 | 90 | 169 | 110 | 29 | 81 |
| Alt-Betzenhausen | 532 | 166 | 68 | 98 | 78 | 35 | 43 |
| Landwasser | 540 | 247 | 77 | 170 | 112 | 33 | 79 |
| Lehen | 550 | 40 | 17 | 23 | 20 | 13 | 7 |
| Waltershofen | 560 | 41 | 21 | 20 | 18 | 13 | 5 |
| Haslach-Egerten | 611 | 254 | 64 | 190 | 103 | 27 | 76 |
| Haslach-Gartenstadt | 612 | 387 | 95 | 292 | 156 | 38 | 118 |
| Haslach-Schildacker | 613 | 48 | 7 | 41 | 15 | 1 | 14 |
| Haslach-Haid | 614 | 137 | 37 | 100 | 61 | 16 | 45 |
| St. Georgen-Nord | 621 | 220 | 94 | 126 | 98 | 45 | 53 |
| St. Georgen-Süd | 622 | 46 | 22 | 24 | 24 | 10 | 14 |
| Opfingen | 630 | 127 | 52 | 75 | 65 | 27 | 38 |
| Tiengen | 640 | 80 | 39 | 41 | 38 | 18 | 20 |
| Munzingen | 650 | 80 | 34 | 46 | 29 | 13 | 16 |
| Weingarten | 660 | 634 | 137 | 497 | 302 | 51 | 251 |
| Rieselfeld | 670 | 260 | 120 | 140 | 141 | 65 | 76 |
| Vauban | 680 | 114 | 38 | 76 | 63 | 20 | 43 |
| nicht zuordenbar | | 127 | 107 | 20 | 54 | 44 | 10 |
| insgesamt | | 6585 | 2245 | 4340 | 2888 | 1003 | 1885 |

Quelle: Statistik der Bundesagentur für Arbeit

¹⁾ Stand 31.03.2010.

4.1.9 Arbeitslose SGB III nach Altersgruppen und Stadtbezirken 2010¹⁾

| Stadtbezirke | Arbeitslose SGB III | | | | | |
|------------------------|---------------------|--------------------|---------------------------|--------------------|--------------------|-----|
| | insgesamt | unter 20 Jahre alt | 20 bis unter 25 Jahre alt | unter 25 Jahre alt | 55 Jahre und älter | |
| Altstadt-Mitte | 111 | 12 | | 2 | 2 | 8 |
| Altstadt-Ring | 112 | 12 | | 4 | 5 | 2 |
| Neuburg | 120 | 6 | | 2 | 2 | 2 |
| Herdern-Süd | 211 | 7 | | 1 | 1 | 5 |
| Herdern-Nord | 212 | 9 | | 1 | 1 | 7 |
| Zähringen | 220 | 36 | | 7 | 9 | 18 |
| Brühl-Güterbahnhof | 231 | 34 | | 11 | 11 | 12 |
| Brühl-Industriegebiet | 232 | 2 | | | 1 | |
| Hochdorf | 240 | 34 | | 9 | 10 | 14 |
| Waldsee | 310 | 19 | | 6 | 6 | 7 |
| Littenweiler | 320 | 10 | | 1 | 1 | 8 |
| Ebnet | 330 | 7 | | 2 | 3 | 1 |
| Kappel | 340 | 13 | | 3 | 3 | 7 |
| Oberau | 410 | 15 | | 5 | 5 | 5 |
| Oberwiehre | 421 | 11 | | 1 | 1 | 9 |
| Mittelwiehre | 422 | 5 | | 1 | 1 | 3 |
| Unterwiehre-Nord | 423 | 12 | | 3 | 3 | 6 |
| Unterwiehre-Süd | 424 | 25 | | 5 | 6 | 13 |
| Günterstal | 430 | 7 | | 1 | 1 | 5 |
| Stühlinger-Beurbarung | 511 | 9 | | 3 | 3 | 3 |
| Stühlinger-Eschholz | 512 | 18 | | 1 | 3 | 12 |
| Alt-Stühlinger | 513 | 41 | 1 | 11 | 12 | 17 |
| Mooswald-West | 521 | 16 | | 6 | 6 | 4 |
| Mooswald-Ost | 522 | 12 | 1 | 2 | 3 | 6 |
| Betzenh.-Bischofslinde | 531 | 40 | | 7 | 9 | 22 |
| Alt-Betzenhausen | 532 | 31 | 1 | 8 | 9 | 13 |
| Landwasser | 540 | 22 | 2 | 4 | 6 | 10 |
| Lehen | 550 | 9 | | 2 | 2 | 5 |
| Waltershofen | 560 | 8 | | 3 | 3 | 2 |
| Haslach-Egerten | 611 | 19 | | 7 | 7 | 5 |
| Haslach-Gartenstadt | 612 | 47 | | 14 | 14 | 19 |
| Haslach-Schildacker | 613 | | | | | |
| Haslach-Haid | 614 | 20 | | 4 | 5 | 10 |
| St. Georgen-Nord | 621 | 37 | 1 | 8 | 9 | 19 |
| St. Georgen-Süd | 622 | 6 | | | | 4 |
| Opfingen | 630 | 34 | 2 | 9 | 11 | 12 |
| Tiengen | 640 | 16 | | 4 | 5 | 6 |
| Munzingen | 650 | 14 | | 3 | 4 | 6 |
| Weingarten | 660 | 60 | | 14 | 15 | 30 |
| Rieselfeld | 670 | 36 | | 7 | 9 | 18 |
| Vauban | 680 | 8 | | | | 4 |
| nicht zuordenbar | | 39 | | 6 | 6 | 27 |
| insgesamt | | 818 | 25 | 191 | 216 | 386 |

Quelle: Statistik der Bundesagentur für Arbeit

¹⁾ Stand 31.03.2010.

4.1.10 Arbeitslose SGB II nach Altersgruppen und Stadtbezirken 2010¹⁾

| Stadtbezirke | Arbeitslose SGB II | | | | | |
|------------------------|--------------------|--------------------|---------------------------|--------------------|--------------------|-----|
| | insgesamt | unter 20 Jahre alt | 20 bis unter 25 Jahre alt | unter 25 Jahre alt | 55 Jahre und älter | |
| Altstadt-Mitte | 111 | 13 | | 2 | 2 | 9 |
| Altstadt-Ring | 112 | 12 | 1 | 2 | 3 | 6 |
| Neuburg | 120 | 9 | | 1 | 1 | 7 |
| Herdern-Süd | 211 | 8 | | 2 | 2 | 4 |
| Herdern-Nord | 212 | 10 | | 1 | 1 | 8 |
| Zähringen | 220 | 29 | 1 | 3 | 4 | 21 |
| Brühl-Güterbahnhof | 231 | 34 | | 4 | 4 | 26 |
| Brühl-Industriegebiet | 232 | 13 | 1 | 3 | 4 | 5 |
| Hochdorf | 240 | 26 | | 7 | 7 | 12 |
| Waldsee | 310 | 9 | | 1 | 1 | 7 |
| Littenweiler | 320 | 18 | | 2 | 2 | 14 |
| Ebnet | 330 | 5 | | | | 5 |
| Kappel | 340 | 7 | | | | 7 |
| Oberau | 410 | 29 | 3 | 4 | 7 | 15 |
| Oberwiehre | 421 | 19 | | 1 | 1 | 17 |
| Mittelwiehre | 422 | 10 | | 2 | 2 | 6 |
| Unterwiehre-Nord | 423 | 2 | | 1 | 1 | |
| Unterwiehre-Süd | 424 | 23 | 1 | 2 | 3 | 17 |
| Günterstal | 430 | 6 | | 2 | 2 | 2 |
| Stühlinger-Beurbarung | 511 | 18 | 1 | 1 | 2 | 14 |
| Stühlinger-Eschholz | 512 | 43 | 3 | 4 | 7 | 29 |
| Alt-Stühlinger | 513 | 44 | 2 | 6 | 8 | 28 |
| Mooswald-West | 521 | 12 | 1 | 3 | 4 | 4 |
| Mooswald-Ost | 522 | 32 | 1 | 3 | 4 | 24 |
| Betzenh.-Bischofslinde | 531 | 40 | 2 | 2 | 4 | 32 |
| Alt-Betzenhausen | 532 | 18 | 1 | 1 | 2 | 14 |
| Landwasser | 540 | 31 | | 2 | 2 | 27 |
| Lehen | 550 | 5 | | | | 5 |
| Waltershofen | 560 | 5 | 1 | | 1 | 3 |
| Haslach-Egerten | 611 | 32 | 1 | 7 | 8 | 16 |
| Haslach-Gartenstadt | 612 | 55 | 7 | 7 | 14 | 27 |
| Haslach-Schildacker | 613 | 4 | | 1 | 1 | 2 |
| Haslach-Haid | 614 | 20 | | 3 | 3 | 14 |
| St. Georgen-Nord | 621 | 28 | | 5 | 5 | 18 |
| St. Georgen-Süd | 622 | 8 | | 1 | 1 | 6 |
| Opfingen | 630 | 11 | 1 | 2 | 3 | 5 |
| Tiengen | 640 | 15 | | 4 | 4 | 7 |
| Munzingen | 650 | 6 | 1 | 2 | 3 | |
| Weingarten | 660 | 88 | 3 | 7 | 10 | 68 |
| Rieselfeld | 670 | 24 | 1 | 3 | 4 | 16 |
| Vauban | 680 | 13 | | 3 | 3 | 7 |
| nicht zuordenbar | | | | | | 1 |
| insgesamt | | 835 | 33 | 107 | 140 | 555 |

Quelle: Statistik der Bundesagentur für Arbeit.

¹⁾ Stand 31.03.2010.

4.1.11 Arbeitslose Leistungsempfänger SGB III

| Nachweisung (* = Stand jeweils Ende der Berichtszeit) | Jahr | | | | | | | |
|--|--------------------|--------------------|------|------|------|------|------|--------------------|
| | 2003 ¹⁾ | 2004 ¹⁾ | 2005 | 2006 | 2007 | 2008 | 2009 | 2010 ²⁾ |
| Arbeitslose Leistungsempfänger | | | . | . | 1214 | 1183 | 1268 | 1324 |
| von Arbeitslosengeld insgesamt | | | . | . | 1889 | 1794 | 2070 | 2232 |
| darunter Frauen | | | . | . | 882 | 840 | 914 | 951 |
| die monatlich bis zu 300 € Arbeitslosengeld beziehen | | | . | . | 122 | 115 | 108 | 115 |
| von Unterhaltsgeld oder Arbeitslosengeld-Weiterbildung während beruflicher Weiterbildung | | | . | . | 61 | 64 | 102 | 94 |
| darunter Frauen | | | . | . | 20 | 28 | 59 | 48 |
| von Unterhaltsgeld o. Arbeitslosengeld-Weiterbildung, die als Behinderte an einer Maßnahme der beruflichen Rehabilitation teilnehmen | | | . | . | 2 | 5 | 4 | 5 |
| darunter Frauen | | | . | . | | 3 | 4 | 5 |

Quelle: Statistik der Bundesagentur für Arbeit

¹⁾ Einführung SGB II erst ab dem Jahr 2005. ²⁾ Stand 31.03.2010.

4.1.12 Leistungen SGB II (in 10 000 Euro)

| Nachweisung (* = Stand jeweils Ende der Berichtszeit) | Jahr | | | | | | | |
|--|--------------------|--------------------|------|------|------|------|------|--------------------|
| | 2003 ¹⁾ | 2004 ¹⁾ | 2005 | 2006 | 2007 | 2008 | 2009 | 2010 ²⁾ |
| Leistungen insgesamt | | | . | . | 669 | 759 | 831 | 831 |
| Leistungen zum Lebensunterhalt | | | . | . | 265 | 293 | 317 | 321 |
| Leistungen für Unterkunft | | | . | . | 273 | 313 | 341 | 340 |
| Sozialgeld | | | . | . | 11 | 13 | 16 | 11 |
| Sozialversicherungsbeiträge | | | . | . | 118 | 136 | 149 | 152 |
| sonstige Leistungen | | | . | . | 2 | 3 | 7 | 7 |

Quelle: Statistik der Bundesagentur für Arbeit

¹⁾ Einführung SGB II erst ab dem Jahr 2005. ²⁾ Stand 31.03.2010.

4.1.13 Bedarfsgemeinschaften SGB II

| Nachweisung (* = Stand jeweils Ende der Berichtszeit) | Jahr | | | | | | | |
|--|--------------------|--------------------|------|------|------|------|------|--------------------|
| | 2003 ¹⁾ | 2004 ¹⁾ | 2005 | 2006 | 2007 | 2008 | 2009 | 2010 ²⁾ |
| Bedarfsgemeinschaften insgesamt | | | . | . | 7832 | 8719 | 9249 | 9393 |
| mit einer Person | | | . | . | 4387 | 4986 | 5422 | 5515 |
| mit zwei Personen | | | . | . | 1506 | 1666 | 1711 | 1710 |
| mit drei und mehr Personen | | | . | . | 1939 | 2067 | 2116 | 2168 |
| durchschnittliche Anzahl der Personen je Bedarfsgemeinschaft | | | . | . | 1,7 | 1,7 | 1,6 | 1,5 |
| mit einem Kind | | | . | . | 1408 | 1544 | 1519 | 6857 |
| mit zwei und mehr Kindern | | | . | . | 1181 | 1273 | 1319 | 2457 |

Quelle: Statistik der Bundesagentur für Arbeit

¹⁾ Einführung SGB II erst ab dem Jahr 2005. ²⁾ Stand 31.03.2010.

4.1.14 Arbeitslose Leistungsempfänger nach Stadtbezirken (SGB III) 2010¹⁾

| Stadtbezirk | Arbeitslose Leistungsempfänger | | | | | | |
|------------------------|--------------------------------|-----------------|--|--|-----------------|--|-----------------|
| | von Arbeitslosengeld insgesamt | darunter Frauen | die monatlich bis zu 300 € Arbeitslosengeld beziehen | von Unterhaltsgeld oder Arbeitslosengeld-Weiterbildung während beruflicher Weiterbildung | darunter Frauen | von Unterhaltsgeld o. Arbeitslosengeld-Weiterbildung, die als Behinderte an einer Maßnahme der beruflichen Rehabilitation teilnehmen | darunter Frauen |
| Altstadt-Mitte | 111 | 36 | 14 | 4 | 2 | 1 | |
| Altstadt-Ring | 112 | 31 | 14 | 3 | | | |
| Neuburg | 120 | 33 | 14 | | 1 | 1 | |
| Herdern-Süd | 211 | 26 | 15 | 3 | 2 | 2 | |
| Herdern-Nord | 212 | 38 | 18 | | 6 | 3 | |
| Zähringen | 220 | 91 | 41 | 3 | 6 | 4 | |
| Brühl-Güterbahnhof | 231 | 91 | 39 | 3 | 7 | 3 | |
| Brühl-Industriegebiet | 232 | 10 | 4 | 3 | | | |
| Hochdorf | 240 | 61 | 27 | 7 | 1 | 1 | |
| Waldsee | 310 | 40 | 17 | 3 | 1 | 1 | |
| Littenweiler | 320 | 52 | 24 | 2 | 2 | 1 | 1 |
| Ebnet | 330 | 24 | 10 | 1 | 1 | | |
| Kappel | 340 | 22 | 7 | 2 | 4 | 2 | |
| Oberau | 410 | 56 | 20 | 4 | 1 | 1 | 1 |
| Oberwiehre | 421 | 62 | 30 | 6 | 1 | | |
| Mittelwiehre | 422 | 40 | 17 | 2 | 1 | | |
| Unterviehre-Nord | 423 | 39 | 16 | 1 | 2 | | |
| Unterviehre-Süd | 424 | 69 | 32 | 2 | 3 | 3 | |
| Günterstal | 430 | 16 | 9 | | | | |
| Stühlinger-Beurbarung | 511 | 33 | 9 | 3 | 1 | | |
| Stühlinger-Eschholz | 512 | 71 | 28 | 4 | 2 | 2 | |
| Alt-Stühlinger | 513 | 112 | 36 | 7 | 4 | 2 | |
| Mooswald-West | 521 | 33 | 13 | 1 | 2 | 1 | |
| Mooswald-Ost | 522 | 44 | 18 | 1 | 3 | 2 | 1 |
| Betzenh.-Bischofslinde | 531 | 87 | 29 | 2 | 3 | 1 | |
| Alt-Betzenhausen | 532 | 67 | 31 | 5 | 2 | | |
| Landwasser | 540 | 73 | 25 | 1 | 3 | 1 | 1 |
| Lehen | 550 | 19 | 15 | 1 | 1 | | |
| Waltershofen | 560 | 22 | 15 | 1 | | | |
| Haslach-Egerten | 611 | 65 | 28 | 4 | 4 | 3 | |
| Haslach-Gartenstadt | 612 | 94 | 35 | 6 | 3 | | |
| Haslach-Schildacker | 613 | 7 | 1 | | 1 | | |
| Haslach-Haid | 614 | 39 | 19 | 3 | 2 | 2 | |
| St. Georgen-Nord | 621 | 91 | 42 | 5 | 1 | | |
| St. Georgen-Süd | 622 | 19 | 7 | 2 | 1 | 1 | |
| Opfingen | 630 | 51 | 23 | 5 | 3 | 2 | |
| Tiengen | 640 | 37 | 15 | 2 | 2 | 1 | |
| Munzingen | 650 | 29 | 13 | 1 | 1 | 1 | |
| Weingarten | 660 | 167 | 64 | 8 | 8 | 1 | |
| Rieselfeld | 670 | 108 | 54 | 4 | 4 | 3 | |
| Vauban | 680 | 40 | 22 | | 1 | 1 | |
| nicht zuordenbar | | 87 | 41 | | 1 | 1 | 1 |
| insgesamt | | 2232 | 951 | 115 | 94 | 48 | 5 |

Quelle: Statistik der Bundesagentur für Arbeit

¹⁾ Stand 31.03.2010.

4.1.15 Leistungen SGB II (in Euro) nach Stadtbezirken 2010¹⁾

| Stadtbezirk | | Leistungen insgesamt | Leistungen zum Lebens- unterhalt | Leistungen für Unterkunft | Sozialgeld | Sozialversi- cherungs- beiträge | sonstige Leistungen |
|------------------------|-----|-------------------------|--|------------------------------|------------|---------------------------------------|------------------------|
| Altstadt-Mitte | 111 | 105049 | 41280 | 41420 | 312 | 21037 | |
| Altstadt-Ring | 112 | 115096 | 42732 | 47287 | 903 | 22024 | 1617 |
| Neuburg | 120 | 68425 | 23873 | 31475 | 678 | 11262 | 260 |
| Herdern-Süd | 211 | 99516 | 37921 | 39762 | 1206 | 19386 | 551 |
| Herdern-Nord | 212 | 95351 | 38114 | 36913 | 648 | 18117 | 1096 |
| Zähringen | 220 | 243366 | 90808 | 103862 | 1727 | 44712 | 1510 |
| Brühl-Güterbahnhof | 231 | 357486 | 139081 | 145089 | 3544 | 67831 | 1797 |
| Brühl-Industriegebiet | 232 | 53820 | 25421 | 15172 | 663 | 12339 | 225 |
| Hochdorf | 240 | 169096 | 62311 | 71633 | 2627 | 28597 | 3497 |
| Waldsee | 310 | 108536 | 38865 | 47975 | 961 | 19976 | 614 |
| Littenweiler | 320 | 201840 | 75320 | 87978 | 3401 | 33872 | 876 |
| Ebnet | 330 | 46519 | 18235 | 18563 | 620 | 8578 | 240 |
| Kappel | 340 | 47172 | 16708 | 17970 | 143 | 10159 | 2192 |
| Oberau | 410 | 228484 | 103113 | 72797 | 893 | 50465 | 210 |
| Oberwiehre | 421 | 174567 | 70686 | 66816 | 942 | 34307 | 1684 |
| Mittelwiehre | 422 | 73777 | 27165 | 30151 | 412 | 13819 | 1580 |
| Untерwiehre-Nord | 423 | 104564 | 41413 | 39939 | 482 | 21653 | 500 |
| Untерwiehre-Süd | 424 | 322341 | 118718 | 136942 | 6042 | 55497 | 4630 |
| Günterstal | 430 | 21884 | 9446 | 7610 | 67 | 4761 | |
| Stühlinger-Beurbarung | 511 | 210254 | 81682 | 87451 | 2517 | 37910 | 550 |
| Stühlinger-Eschholz | 512 | 246801 | 95871 | 100651 | 1920 | 47091 | 279 |
| Alt-Stühlinger | 513 | 567242 | 221314 | 232002 | 6840 | 102955 | 3274 |
| Mooswald-West | 521 | 87063 | 33337 | 36551 | 1014 | 16017 | |
| Mooswald-Ost | 522 | 279346 | 108243 | 110700 | 3268 | 54102 | 2297 |
| Betzenh.-Bischofslinde | 531 | 326998 | 129343 | 128372 | 7063 | 59461 | 2078 |
| Alt-Betzenhausen | 532 | 205817 | 76245 | 90187 | 1932 | 36282 | 460 |
| Landwasser | 540 | 367889 | 134452 | 164446 | 5947 | 61065 | 1698 |
| Lehen | 550 | 35389 | 13692 | 12869 | 411 | 6933 | 1484 |
| Waltershofen | 560 | 32378 | 12247 | 13644 | 220 | 6057 | 67 |
| Haslach-Egerten | 611 | 350884 | 135504 | 141980 | 3332 | 67594 | 1965 |
| Haslach-Gartenstadt | 612 | 516906 | 209282 | 196459 | 6459 | 98768 | 5292 |
| Haslach-Schildacker | 613 | 63513 | 24888 | 24005 | 855 | 13035 | 545 |
| Haslach-Haid | 614 | 193061 | 78572 | 72625 | 3561 | 35854 | 2342 |
| St. Georgen-Nord | 621 | 216344 | 81903 | 89869 | 2660 | 39913 | 1292 |
| St. Georgen-Süd | 622 | 28246 | 10761 | 11422 | 185 | 5726 | 153 |
| Opfingen | 630 | 140826 | 54209 | 57172 | 1832 | 26360 | 946 |
| Tiengen | 640 | 80306 | 30965 | 33112 | 847 | 14120 | 815 |
| Munzingen | 650 | 92384 | 34411 | 41318 | 1918 | 14625 | 112 |
| Weingarten | 660 | 1086085 | 416118 | 449450 | 21887 | 184884 | 13048 |
| Rieselfeld | 670 | 337171 | 123612 | 149962 | 8269 | 53000 | 2000 |
| Vauban | 680 | 161409 | 59908 | 69495 | 2449 | 28068 | 989 |
| nicht zuordenbar | | 49126 | 17804 | 21842 | 635 | 7833 | 1012 |
| insgesamt | | 8313800 | 3206293 | 3395337 | 112288 | 1516396 | 65777 |

Quelle: Statistik der Bundesagentur für Arbeit

¹⁾ Stand 31.03.2010.

4.1.16 Bedarfsgemeinschaften SGB II nach Stadtbezirken 2010¹⁾

| Stadtbezirk | Bedarfsgemeinschaften | | | | | | | |
|------------------------|-----------------------|------------------|-------------------|----------------------------|--|----------------|---------------------------|------|
| | insgesamt | mit einer Person | mit zwei Personen | mit drei und mehr Personen | durchschnittliche Anzahl der Personen je Bedarfsgemeinschaft | mit einem Kind | mit zwei und mehr Kindern | |
| Altstadt-Mitte | 111 | 137 | 113 | 15 | 9 | 1,24 | 9 | 5 |
| Altstadt-Ring | 112 | 140 | 109 | 17 | 14 | 1,32 | 11 | 9 |
| Neuburg | 120 | 82 | 61 | 6 | 15 | 1,44 | 9 | 8 |
| Herdern-Süd | 211 | 121 | 84 | 11 | 26 | 1,52 | 11 | 18 |
| Herdern-Nord | 212 | 118 | 76 | 27 | 15 | 1,48 | 22 | 11 |
| Zähringen | 220 | 284 | 178 | 47 | 59 | 1,58 | 45 | 35 |
| Brühl-Güterbahnhof | 231 | 430 | 266 | 92 | 72 | 1,55 | 71 | 47 |
| Brühl-Industriegebiet | 232 | 72 | 57 | 8 | 7 | 1,31 | 7 | 4 |
| Hochdorf | 240 | 177 | 76 | 39 | 62 | 1,92 | 44 | 36 |
| Waldsee | 310 | 126 | 75 | 24 | 27 | 1,62 | 25 | 21 |
| Littenweiler | 320 | 222 | 111 | 54 | 57 | 1,76 | 37 | 43 |
| Ebnet | 330 | 53 | 35 | 11 | 7 | 1,47 | 13 | 3 |
| Kappel | 340 | 59 | 40 | 11 | 8 | 1,46 | 5 | 5 |
| Oberau | 410 | 323 | 286 | 21 | 16 | 1,16 | 17 | 5 |
| Oberwiehre | 421 | 218 | 167 | 28 | 23 | 1,34 | 25 | 14 |
| Mittelwiehre | 422 | 90 | 69 | 11 | 10 | 1,34 | 9 | 6 |
| Unterwiehre-Nord | 423 | 128 | 106 | 15 | 7 | 1,23 | 13 | 8 |
| Unterwiehre-Süd | 424 | 343 | 191 | 52 | 100 | 1,73 | 63 | 56 |
| Günterstal | 430 | 30 | 24 | 4 | 2 | 1,27 | 1 | 2 |
| Stühlinger-Beurbarung | 511 | 234 | 114 | 48 | 72 | 1,82 | 50 | 44 |
| Stühlinger-Eschholz | 512 | 304 | 221 | 46 | 37 | 1,39 | 40 | 18 |
| Alt-Stühlinger | 513 | 633 | 412 | 94 | 127 | 1,55 | 66 | 71 |
| Mooswald-West | 521 | 106 | 72 | 16 | 18 | 1,49 | 17 | 10 |
| Mooswald-Ost | 522 | 328 | 220 | 46 | 62 | 1,52 | 48 | 39 |
| Betzenh.-Bischofslinde | 531 | 369 | 173 | 92 | 104 | 1,81 | 63 | 77 |
| Alt-Betzenhausen | 532 | 228 | 150 | 48 | 30 | 1,47 | 34 | 18 |
| Landwasser | 540 | 374 | 135 | 76 | 163 | 2,07 | 80 | 98 |
| Lehen | 550 | 45 | 27 | 9 | 9 | 1,60 | 8 | 4 |
| Waltershofen | 560 | 39 | 26 | 8 | 5 | 1,46 | 2 | 3 |
| Haslach-Egerten | 611 | 419 | 288 | 68 | 63 | 1,46 | 52 | 35 |
| Haslach-Gartenstadt | 612 | 596 | 368 | 103 | 125 | 1,59 | 92 | 61 |
| Haslach-Schildacker | 613 | 77 | 49 | 12 | 16 | 1,57 | 11 | 12 |
| Haslach-Haid | 614 | 203 | 103 | 39 | 61 | 1,79 | 36 | 38 |
| St. Georgen-Nord | 621 | 258 | 167 | 47 | 44 | 1,52 | 41 | 26 |
| St. Georgen-Süd | 622 | 33 | 24 | 7 | 2 | 1,33 | 2 | 1 |
| Opfingen | 630 | 161 | 79 | 38 | 44 | 1,78 | 30 | 30 |
| Tiengen | 640 | 85 | 46 | 17 | 22 | 1,72 | 16 | 13 |
| Munzingen | 650 | 93 | 44 | 15 | 34 | 1,89 | 17 | 26 |
| Weingarten | 660 | 1085 | 455 | 251 | 379 | 1,93 | 212 | 232 |
| Rieselfeld | 670 | 341 | 115 | 76 | 150 | 2,10 | 87 | 112 |
| Vauban | 680 | 178 | 67 | 59 | 52 | 1,92 | 62 | 35 |
| nicht zuordenbar | | 48 | 34 | 2 | 12 | 1,54 | 5 | 8 |
| insgesamt | | 9393 | 5515 | 1710 | 2168 | 1,64 | 1508 | 1348 |

Quelle: Statistik der Bundesagentur für Arbeit

¹⁾ Stand 31.03.2010.

4.1.17 Erwerbsfähige Hilfebedürftige SGB II

| Nachweisung (* = Stand jeweils Ende der Berichtszeit) | Jahr | | | | | | | |
|---|--------------------|--------------------|------|------|-------|-------|-------|--------------------|
| | 2003 ¹⁾ | 2004 ¹⁾ | 2005 | 2006 | 2007 | 2008 | 2009 | 2010 ²⁾ |
| Erwerbsfähige Hilfebedürftige insgesamt | | | . | . | 10544 | 11629 | 12317 | 12518 |
| Deutsche | | | | | | | | |
| Männer | | | | | | | | |
| unter 25 Jahre | | | . | . | 646 | 663 | 699 | 728 |
| 25 und älter | | | . | . | 3098 | 3334 | 3549 | 3626 |
| Frauen | | | | | | | | |
| unter 25 Jahre | | | . | . | 762 | 835 | 846 | 862 |
| 25 und älter | | | . | . | 3059 | 3308 | 3423 | 3449 |
| Ausländer | | | | | | | | |
| Männer | | | | | | | | |
| unter 25 Jahre | | | . | . | 262 | 304 | 325 | 324 |
| 25 und älter | | | . | . | 1212 | 1341 | 1476 | 1508 |
| Frauen | | | | | | | | |
| unter 25 Jahre | | | . | . | 268 | 329 | 360 | 363 |
| 25 und älter | | | . | . | 1227 | 1416 | 1528 | 1549 |
| Arbeitslose erwerbsfähige Hilfebedürftige | | | . | . | 4663 | 4406 | 4170 | 4259 |
| Alleinerziehende erwerbsfähige Hilfebedürftige | | | . | . | 1497 | 1647 | 1610 | 1635 |
| Erwerbsfähige Hilfebedürftige mit Vorbezug von Arbeitslosengeld | | | . | . | 2380 | 2723 | 3059 | 3167 |
| Nichterwerbsfähige Hilfebedürftige | | | . | . | 4365 | 4768 | 4849 | 4908 |

Quelle: Statistik der Bundesagentur für Arbeit

¹⁾ Einführung SGB II erst ab dem Jahr 2005. ²⁾ Stand 31.03.2010.

4.1.18 Erwerbsfähige Hilfebedürftige SGB II nach Staatsangehörigkeit, Geschlecht und Stadtbezirken 2010¹⁾

| Stadtbezirk | Erwerbsfähige Hilfebedürftige | | | | | | | | |
|------------------------|-------------------------------|--------------------|----------------|--------------------|----------------|--------------------|----------------|--------------------|------|
| | Deutsche | | | | Ausländer | | | | |
| | Männer | | Frauen | | Männer | | Frauen | | |
| | unter 25 Jahre | 25 Jahre und älter | unter 25 Jahre | 25 Jahre und älter | unter 25 Jahre | 25 Jahre und älter | unter 25 Jahre | 25 Jahre und älter | |
| Altstadt-Mitte | 111 | 12 | 57 | 7 | 41 | 3 | 23 | | 13 |
| Altstadt-Ring | 112 | 5 | 56 | 11 | 44 | 5 | 25 | 3 | 14 |
| Neuburg | 120 | 7 | 36 | 4 | 27 | 4 | 11 | 2 | 20 |
| Herdern-Süd | 211 | 10 | 53 | 8 | 45 | 2 | 16 | 6 | 12 |
| Herdern-Nord | 212 | 1 | 50 | 10 | 40 | 1 | 17 | 2 | 14 |
| Zähringen | 220 | 29 | 103 | 25 | 104 | 11 | 40 | 9 | 42 |
| Brühl-Güterbahnhof | 231 | 16 | 164 | 27 | 174 | 10 | 73 | 10 | 53 |
| Brühl-Industriegebiet | 232 | 5 | 42 | 3 | 14 | 1 | 4 | 1 | 4 |
| Hochdorf | 240 | 22 | 54 | 30 | 76 | 5 | 22 | 14 | 34 |
| Waldsee | 310 | 5 | 44 | 10 | 57 | 2 | 11 | 1 | 16 |
| Littenweiler | 320 | 21 | 78 | 16 | 99 | 4 | 30 | 7 | 39 |
| Ebnet | 330 | 3 | 24 | 6 | 20 | | 3 | 1 | 6 |
| Kappel | 340 | 6 | 25 | 9 | 23 | | 5 | | 4 |
| Oberau | 410 | 22 | 180 | 11 | 80 | 5 | 31 | 7 | 15 |
| Oberwiehre | 421 | 14 | 85 | 12 | 89 | 4 | 21 | 3 | 23 |
| Mittelwiehre | 422 | 7 | 46 | 7 | 33 | 3 | 5 | 3 | 5 |
| Unterwiehre-Nord | 423 | 5 | 63 | 4 | 41 | 1 | 9 | | 9 |
| Unterwiehre-Süd | 424 | 23 | 133 | 32 | 107 | 30 | 72 | 23 | 73 |
| Günterstal | 430 | 2 | 14 | | 12 | 1 | 2 | 1 | 1 |
| Stühlinger-Beurbarung | 511 | 13 | 68 | 24 | 85 | 3 | 52 | 11 | 59 |
| Stühlinger-Eschholz | 512 | 16 | 115 | 19 | 104 | 13 | 45 | 14 | 45 |
| Alt-Stühlinger | 513 | 59 | 239 | 68 | 197 | 39 | 138 | 31 | 103 |
| Mooswald-West | 521 | 12 | 36 | 11 | 45 | 3 | 11 | 2 | 12 |
| Mooswald-Ost | 522 | 28 | 144 | 22 | 88 | 7 | 53 | 9 | 55 |
| Betzenh.-Bischofslinde | 531 | 19 | 134 | 29 | 140 | 22 | 64 | 17 | 77 |
| Alt-Betzenhausen | 532 | 8 | 93 | 14 | 81 | 2 | 35 | 10 | 39 |
| Landwasser | 540 | 47 | 120 | 51 | 186 | 17 | 80 | 23 | 84 |
| Lehen | 550 | 3 | 24 | 6 | 14 | 2 | 7 | | 5 |
| Waltershofen | 560 | 3 | 19 | 4 | 19 | | 6 | | 1 |
| Haslach-Egerten | 611 | 24 | 168 | 31 | 119 | 13 | 80 | 12 | 69 |
| Haslach-Gartenstadt | 612 | 51 | 241 | 75 | 177 | 7 | 122 | 18 | 90 |
| Haslach-Schildacker | 613 | 3 | 34 | 9 | 21 | 1 | 10 | 4 | 9 |
| Haslach-Haid | 614 | 22 | 102 | 23 | 82 | 8 | 21 | 10 | 28 |
| St. Georgen-Nord | 621 | 19 | 102 | 22 | 101 | 6 | 31 | 5 | 29 |
| St. Georgen-Süd | 622 | 2 | 12 | 1 | 19 | | 5 | | 2 |
| Opfingen | 630 | 12 | 69 | 15 | 71 | 8 | 17 | 3 | 20 |
| Tiengen | 640 | 3 | 32 | 7 | 29 | 3 | 12 | 6 | 16 |
| Munzingen | 650 | 13 | 34 | 13 | 45 | | 14 | 1 | 7 |
| Weingarten | 660 | 111 | 363 | 127 | 423 | 60 | 201 | 77 | 289 |
| Rieselfeld | 670 | 26 | 99 | 41 | 165 | 13 | 52 | 15 | 78 |
| Vauban | 680 | 15 | 44 | 16 | 100 | 5 | 27 | 2 | 22 |
| nicht zuordenbar | | 3 | 26 | 2 | 10 | | 5 | | 13 |
| insgesamt | | 728 | 3626 | 862 | 3449 | 324 | 1508 | 363 | 1549 |

Quelle: Statistik der Bundesagentur für Arbeit. ¹⁾ Stand 31.03.2010.

4.1.19 Erwerbsfähige Hilfebedürftige SGB II nach Stadtbezirken 2010¹⁾

| Stadtbezirk | | Erwerbsfähige Hilfebedürftige insgesamt | Arbeitslose erwerbsfähige Hilfebedürftige | Alleinerziehende erwerbsfähige Hilfebedürftige | Erwerbsfähige Hilfebedürftige mit Vorbezug von Arbeitslo- sengeld | Nichterwerbs- fähige Hilfebedürftige |
|------------------------|-----|---|---|--|---|--|
| Altstadt-Mitte | 111 | 156 | 63 | 9 | 41 | 19 |
| Altstadt-Ring | 112 | 163 | 66 | 17 | 39 | 35 |
| Neuburg | 120 | 111 | 35 | 7 | 17 | 36 |
| Herdern-Süd | 211 | 152 | 58 | 14 | 42 | 51 |
| Herdern-Nord | 212 | 138 | 51 | 25 | 40 | 45 |
| Zähringen | 220 | 365 | 129 | 50 | 96 | 133 |
| Brühl-Güterbahnhof | 231 | 529 | 183 | 71 | 172 | 178 |
| Brühl-Industriegebiet | 232 | 85 | 33 | 7 | 16 | 23 |
| Hochdorf | 240 | 258 | 80 | 48 | 65 | 132 |
| Waldsee | 310 | 146 | 47 | 28 | 41 | 78 |
| Littenweiler | 320 | 302 | 97 | 59 | 83 | 141 |
| Ebnet | 330 | 63 | 23 | 13 | 16 | 20 |
| Kappel | 340 | 72 | 23 | 10 | 32 | 18 |
| Oberau | 410 | 355 | 136 | 16 | 96 | 29 |
| Oberwiehre | 421 | 251 | 93 | 29 | 76 | 54 |
| Mittelwiehre | 422 | 109 | 32 | 8 | 30 | 23 |
| Unterviehre-Nord | 423 | 133 | 55 | 13 | 33 | 32 |
| Unterviehre-Süd | 424 | 499 | 161 | 61 | 103 | 206 |
| Günterstal | 430 | 33 | 18 | 3 | 10 | 5 |
| Stühlinger-Beurbarung | 511 | 320 | 117 | 62 | 83 | 159 |
| Stühlinger-Eschholz | 512 | 371 | 148 | 40 | 119 | 82 |
| Alt-Stühlinger | 513 | 880 | 309 | 71 | 197 | 256 |
| Mooswald-West | 521 | 132 | 43 | 13 | 43 | 42 |
| Mooswald-Ost | 522 | 411 | 140 | 49 | 111 | 147 |
| Betzenh.-Bischofslinde | 531 | 519 | 173 | 83 | 116 | 262 |
| Alt-Betzenhausen | 532 | 282 | 107 | 34 | 84 | 80 |
| Landwasser | 540 | 612 | 170 | 81 | 139 | 334 |
| Lehen | 550 | 61 | 20 | 8 | 14 | 17 |
| Waltershofen | 560 | 52 | 19 | 5 | 13 | 8 |
| Haslach-Egerten | 611 | 518 | 190 | 44 | 145 | 143 |
| Haslach-Gartenstadt | 612 | 792 | 291 | 80 | 214 | 250 |
| Haslach-Schildacker | 613 | 94 | 35 | 12 | 24 | 40 |
| Haslach-Haid | 614 | 296 | 98 | 33 | 69 | 134 |
| St. Georgen-Nord | 621 | 319 | 116 | 42 | 110 | 107 |
| St. Georgen-Süd | 622 | 41 | 21 | 3 | 12 | 5 |
| Opfingen | 630 | 218 | 69 | 37 | 64 | 104 |
| Tiengen | 640 | 110 | 40 | 14 | 37 | 47 |
| Munzingen | 650 | 129 | 48 | 25 | 30 | 83 |
| Weingarten | 660 | 1657 | 483 | 223 | 325 | 807 |
| Rieselfeld | 670 | 490 | 137 | 117 | 114 | 369 |
| Vauban | 680 | 231 | 78 | 63 | 47 | 145 |
| nicht zuordenbar | | 59 | 24 | 7 | 9 | 27 |
| insgesamt | | 12518 | 4259 | 1635 | 3167 | 4908 |

Quelle: Statistik der Bundesagentur für Arbeit

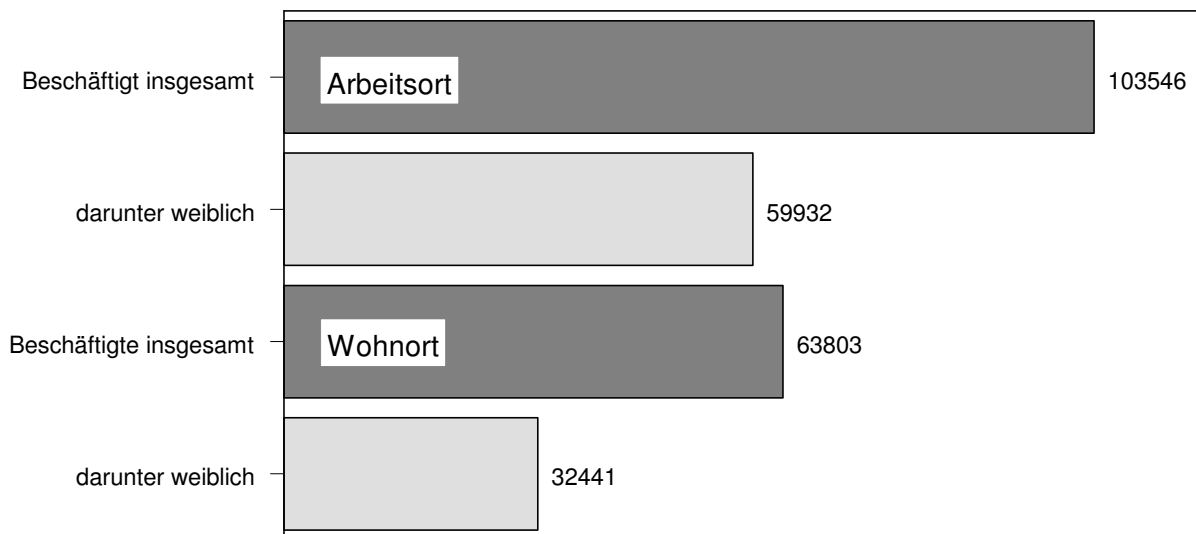
¹⁾ Stand 31.03.2010.

4.1.20 Sozialversicherungspflichtig Beschäftigte

| Nachweisung (Stand: 30.06.) | Jahr | | | | | | | |
|---|-------|-------|-------|-------|-------|--------|--------|--------|
| | 2003 | 2004 | 2005 | 2006 | 2007 | 2008 | 2009 | 2010 |
| Sozialversicherungspflichtig Beschäftigte am Arbeitsort | | | | | | | | |
| insgesamt | 95605 | 94267 | 94327 | 95675 | 98053 | 100136 | 101167 | 103546 |
| Frauen | 48634 | 48260 | 48534 | 49210 | 50187 | 51446 | 52548 | 53932 |
| unter 20 Jahre alt bis unter 25 Jahre alt | 11715 | 11397 | 11371 | 11386 | 11802 | 12031 | 11925 | 12375 |
| Ausländer | 8083 | 7881 | 7690 | 8069 | 8554 | 8907 | 8994 | 9434 |
| Teilzeit | . | . | . | . | . | . | 26261 | 27410 |
| Sozialversicherungspflichtig Beschäftigte am Wohnort | | | | | | | | |
| insgesamt | . | . | 57686 | 58357 | 59822 | 61498 | 62575 | 63803 |
| Frauen | . | . | 29259 | 29613 | 30139 | 30960 | 31862 | 32441 |
| unter 20 Jahre alt bis unter 25 Jahre alt | . | . | 5997 | 6012 | 6268 | 6400 | 5241 | 6333 |
| Ausländer | . | . | 5930 | 6242 | 6633 | 6949 | 7171 | 7508 |
| Teilzeit | . | . | . | . | . | . | 17524 | 18016 |

Quelle: Statistik der Bundesagentur für Arbeit

Sozialversicherungspflichtig Beschäftigte am Arbeitsort und Wohnort
am 30.6.2010 in Freiburg



Quelle: Statistische Berichte Baden-Württemberg

Amt für Bürgerservice und Informationsverarbeitung, Freiburg

4.1.21 Sozialversicherungspflichtig Beschäftigte nach Wirtschaftszweigen am Arbeitsort

| Nachweisung (Stand: 30.06.) | Jahr | | | | | | | |
|--|-------|-------|-------|-------|-------|--------------------|--------|--------------------|
| | 2003 | 2004 | 2005 | 2006 | 2007 | 2008 ¹⁾ | 2009 | 2010 |
| Sozialversicherungspflichtig Beschäftigte am Arbeitsort insgesamt | 96421 | 94267 | 94327 | 95675 | 98053 | 100136 | 101167 | 103546 |
| Land- und Forstwirtschaft, Fischerei | 189 | 186 | 186 | 188 | 201 | 67 | 77 | 103 |
| Produzierendes Gewerbe | 18354 | 17460 | 17465 | 17418 | 17781 | 15935 | 15666 | 15268 |
| Bergbau und Gewinnung von Steinen und Erden | 19 | 16 | 15 | 12 | 14 | 7 | . | 1314 ²⁾ |
| Verarbeitendes Gewerbe | 14417 | 13743 | 13899 | 13804 | 14155 | 11869 | 11387 | 10949 |
| Energie- und Wasserversorgung | 797 | 776 | 767 | 809 | 774 | 1128 | . | ³⁾ |
| Baugewerbe | 3121 | 2925 | 2784 | 2793 | 2838 | 2931 | 2961 | 3005 |
| Handel, Gastgewerbe und Verkehr | 23337 | 22769 | 22225 | 22318 | 22461 | | | |
| Handel | 15767 | 15314 | 15194 | 15204 | 15148 | | | |
| Gastgewerbe | 3418 | 3274 | 3209 | 3223 | 3365 | | | |
| Verkehr- und Nachrichtenübermittlung | 4152 | 4181 | 3822 | 3891 | 3948 | | | |
| sonstige Dienstleistungen | 54484 | 53847 | 54445 | 55745 | 57600 | | | |
| Kredit- und Versicherungsgewerbe | 3832 | 3745 | 3682 | 3594 | 3460 | | | |
| Grundstücksw., Vermietung, Dienstl. f. Unternehmen | 12766 | 12204 | 12187 | 13118 | 13568 | | | |
| Öffentliche Verwaltung und Ähnliche | 6584 | 6463 | 6726 | 6698 | 7185 | | | |
| Öffentl. und priv. Dienstl. (ohne öffentl. Verwaltung) | 31302 | 31435 | 31850 | 32335 | 33387 | | | |
| Dienstleistungsbereiche | | | | | | 84121 | 85288 | 88025 |
| Handel, Verkehr und Gastgewerbe | | | | | | 22492 | 22825 | 23359 |
| Information und Kommunikation | | | | | | 4503 | 4213 | 3913 |
| Finanz- und Versicherungsdienstleistung | | | | | | 3361 | 3343 | 3322 |
| Grundstücks- und Wohnungswesen | | | | | | 890 | 619 | 866 |
| Freiberufliche, wissenschaftliche, technische Dienstleistung; sonst. wirtschaftliche Dienstleistung | | | | | | 12448 | 12124 | 12922 |
| Öff. Verwaltung, Verteidigung, Sozialvers.; Erzieh. u. Unterrichtung; Gesundheits- und Sozialwesen | | | | | | 34358 | 35861 | 37103 |
| Kunst, Unterhaltung und Erholung; sonst. Dienstleistungen; Private Haushalte; Exterr. Organisationen | | | | | | 6069 | 6303 | 6540 |

Quelle: Statistische Berichte Baden-Württemberg A VI 5, hrsg. vom Statistischen Landesamt Baden-Württemberg

¹⁾ Ab 2008 neue Klassifizierung der Wirtschaftszweige. ²⁾ Ab 2010 inkl. Energie- und Wasserversorgung. ³⁾ Ab 2010 in Bergbau und Gewinnung von Steinen und Erden enthalten.

4.1.22 Sozialversicherungspflichtig Beschäftigte nach Wirtschaftszweigen am Wohnort

| Nachweisung (Stand: 30.06.) | Jahr | | | | | | | |
|--|-------|-------|-------|-------|-------|--------------------|-------|-------------------|
| | 2003 | 2004 | 2005 | 2006 | 2007 | 2008 ¹⁾ | 2009 | 2010 |
| Sozialversicherungspflichtig Beschäftigte am Wohnort insgesamt | 59750 | 58289 | 57686 | 58357 | 59822 | 61498 | 62575 | 63803 |
| Land- und Forstwirtschaft, Fischerei | 256 | 263 | 284 | 285 | 300 | 134 | 115 | 130 |
| Produzierendes Gewerbe | 11618 | 11319 | 11142 | 11143 | 11510 | 10878 | 10788 | 10763 |
| Bergbau und Gewinnung von Steinen und Erden | 11 | 13 | 17 | 15 | 16 | 13 | 10 | 688 ²⁾ |
| Verarbeitendes Gewerbe | 9075 | 8855 | 8787 | 8798 | 9073 | 8119 | 7961 | 7871 |
| Energie- und Wasserversorgung | 360 | 347 | 331 | 338 | 351 | 610 | 648 | ³⁾ |
| Baugewerbe | 2172 | 2104 | 2007 | 1992 | 2070 | 2136 | 2169 | 2204 |
| Handel, Gastgewerbe und Verkehr | 13944 | 13715 | 13360 | 13504 | 13494 | | | |
| Handel | 8516 | 8343 | 8143 | 8192 | 8147 | | | |
| Gastgewerbe | 2676 | 2583 | 2496 | 2522 | 2555 | | | |
| Verkehr- und Nachrichtenübermittlung | 2752 | 2789 | 2721 | 2790 | 2792 | | | |
| sonstige Dienstleistungen | 33909 | 32989 | 32893 | 33420 | 34511 | | | |
| Kredit- und Versicherungsgewerbe | 1470 | 1387 | 1363 | 1344 | 1330 | | | |
| Grundstücksw., Vermietung, Dienstl. f. Unternehmen | 7717 | 7187 | 7054 | 7446 | 7910 | | | |
| Öffentliche Verwaltung und Ähnliche | 3235 | 3117 | 3161 | 3196 | 3227 | | | |
| Öffentl. und priv. Dienstl. (ohne öffentl. Verwaltung) | 21487 | 21298 | 21315 | 21434 | 22044 | | | |
| Dienstleistungsbereiche | | | | | | 50476 | 51618 | 52855 |
| Handel, Verkehr und Gastgewerbe | | | | | | 13424 | 13607 | 13775 |
| Information und Kommunikation | | | | | | 2653 | 2600 | 2474 |
| Finanz- und Versicherungsdienstleistung | | | | | | 1334 | 1381 | 1352 |
| Grundstücks- und Wohnungswesen | | | | | | 455 | 365 | 462 |
| Freiberuflich, wissenschaftlich, techn. Dienstleistung; sonst. wirtschaftliche Dienstleistung | | | | | | 7462 | 7331 | 7823 |
| Öff. Verwaltung, Verteidigung, Sozialvers.; Erzieh. u. Unterrichtung; Gesundheits- und Sozialwesen | | | | | | 21858 | 22929 | 23435 |
| Kunst, Unterhaltung und Erholung; sonst. Dienstleistungen; Priv. Haushalte; Exterr. Organisationen | | | | | | 3290 | 3405 | 3534 |

Quelle: Statistische Berichte Baden-Württemberg A VI 5, hrsg. vom Statistischen Landesamt Baden-Württemberg

¹⁾ Ab 2008 neue Klassifizierung der Wirtschaftszweige. ²⁾ Ab 2010 inkl. Energie- und Wasserversorgung. ³⁾ Ab 2010 in Bergbau und Gewinnung von Steinen und Erden enthalten.

4.1.23 Sozialversicherungspflichtig Beschäftigte am Wohnort nach Stadtbezirken 2009

| Stadtbezirk | Sozialversicherungspflichtig Beschäftigte | | | | | | | |
|------------------------|---|--------|--------|----------|-----------|--------------------|---------------------------|------|
| | insgesamt | Männer | Frauen | Deutsche | Ausländer | unter 20 Jahre alt | 20 bis unter 25 Jahre alt | |
| Altstadt-Mitte | 111 | 1130 | 574 | 556 | 942 | 188 | 18 | 109 |
| Altstadt-Ring | 112 | 1089 | 549 | 540 | 959 | 130 | 6 | 88 |
| Neuburg | 120 | 1193 | 548 | 645 | 1037 | 156 | 14 | 78 |
| Herdern-Süd | 211 | 1553 | 685 | 868 | 1424 | 129 | 45 | 106 |
| Herdern-Nord | 212 | 1586 | 742 | 844 | 1420 | 166 | 27 | 116 |
| Zähringen | 220 | 2711 | 1313 | 1398 | 2416 | 295 | 48 | 211 |
| Brühl-Güterbahnhof | 231 | 2184 | 1084 | 1100 | 1856 | 328 | 28 | 239 |
| Brühl-Industriegebiet | 232 | 187 | 110 | 77 | 148 | 39 | 6 | 11 |
| Hochdorf | 240 | 1989 | 1019 | 970 | 1858 | 131 | 80 | 189 |
| Waldsee | 310 | 1339 | 644 | 695 | 1240 | 99 | 31 | 92 |
| Littenweiler | 320 | 1813 | 834 | 979 | 1625 | 188 | 26 | 136 |
| Ebnet | 330 | 654 | 307 | 347 | 618 | 36 | 8 | 30 |
| Kappel | 340 | 774 | 394 | 380 | 742 | 32 | 19 | 53 |
| Oberau | 410 | 1936 | 916 | 1020 | 1753 | 183 | 22 | 109 |
| Oberwiehre | 421 | 1835 | 814 | 1021 | 1686 | 149 | 15 | 100 |
| Mittelwiehre | 422 | 1171 | 519 | 652 | 1083 | 88 | 11 | 76 |
| Unterwiehre-Nord | 423 | 1405 | 696 | 709 | 1306 | 99 | 15 | 101 |
| Unterwiehre-Süd | 424 | 1939 | 942 | 997 | 1681 | 258 | 37 | 162 |
| Günterstal | 430 | 375 | 179 | 196 | 347 | 28 | 5 | 30 |
| Stühlinger-Beurbarung | 511 | 798 | 396 | 402 | 633 | 165 | 19 | 60 |
| Stühlinger-Eschholz | 512 | 2527 | 1178 | 1349 | 2215 | 312 | 33 | 277 |
| Alt-Stühlinger | 513 | 2785 | 1430 | 1355 | 2402 | 383 | 58 | 254 |
| Mooswald-West | 521 | 1215 | 604 | 611 | 1140 | 75 | 32 | 119 |
| Mooswald-Ost | 522 | 1111 | 542 | 569 | 919 | 192 | 19 | 99 |
| Betzenh.-Bischofslinde | 531 | 2286 | 1132 | 1154 | 1912 | 374 | 52 | 200 |
| Alt-Betzenhausen | 532 | 1780 | 870 | 910 | 1577 | 203 | 25 | 150 |
| Landwasser | 540 | 2096 | 1057 | 1039 | 1823 | 273 | 68 | 215 |
| Lehen | 550 | 756 | 370 | 386 | 714 | 42 | 19 | 72 |
| Waltershofen | 560 | 846 | 434 | 412 | 819 | 27 | 26 | 81 |
| Haslach-Egerten | 611 | 1891 | 962 | 929 | 1640 | 251 | 27 | 175 |
| Haslach-Gartenstadt | 612 | 2374 | 1201 | 1173 | 1965 | 409 | 72 | 240 |
| Haslach-Schildacker | 613 | 246 | 124 | 122 | 208 | 38 | 6 | 26 |
| Haslach-Haid | 614 | 1258 | 640 | 618 | 1138 | 120 | 35 | 126 |
| St. Georgen-Nord | 621 | 2957 | 1414 | 1543 | 2686 | 271 | 59 | 242 |
| St. Georgen-Süd | 622 | 509 | 241 | 268 | 474 | 35 | 4 | 27 |
| Opfingen | 630 | 1410 | 709 | 701 | 1331 | 79 | 38 | 124 |
| Tiengen | 640 | 1109 | 556 | 553 | 1028 | 81 | 30 | 105 |
| Munzingen | 650 | 853 | 439 | 414 | 810 | 43 | 35 | 79 |
| Weingarten | 660 | 2758 | 1401 | 1357 | 2190 | 568 | 101 | 262 |
| Rieselfeld | 670 | 2981 | 1482 | 1499 | 2709 | 272 | 62 | 177 |
| Vauban | 680 | 1269 | 612 | 657 | 1168 | 101 | 11 | 55 |
| nicht zuordenbar | | 422 | 223 | 199 | 360 | 62 | 10 | 39 |
| insgesamt | | 63100 | 30886 | 32214 | 56002 | 7098 | 1302 | 5240 |

Quelle: Statistik der Bundesagentur für Arbeit

4.2 Rentenversicherungen

| Nachweisung | Jahr | | | | | | | |
|------------------|------|------|------|------|------|------|------|------|
| | 2003 | 2004 | 2005 | 2006 | 2007 | 2008 | 2009 | 2010 |
| Antragstellungen | 1452 | 1347 | 1037 | 1002 | 1295 | 858 | 965 | 857 |

Quelle: Amt für Bürgerservice und Informationsverarbeitung

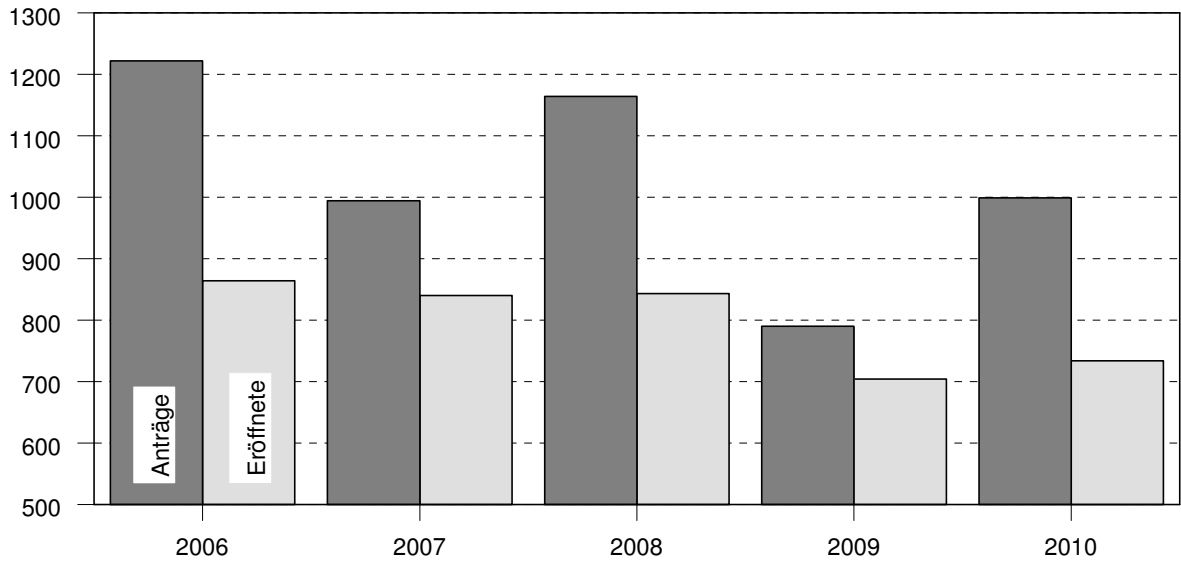
4.3 Insolvenzverfahren

| Nachweisung | Jahr | | | | | | | |
|--|------|------|------|------|------|------|------|--------------------|
| | 2003 | 2004 | 2005 | 2006 | 2007 | 2008 | 2009 | 2010 ¹⁾ |
| Anträge auf Eröffnung d. Insolvenzverfahrens ins. Insolvenzverfahren (ohne Verbraucher- und Kleininsolvenzen sowie Insolvenzverfahren n. ausl. Recht) | . | . | . | 1222 | 994 | 1164 | 790 | 999 |
| Verbraucher- und Kleininsolvenzverfahren nach § 304 InsO | 357 | 398 | 518 | 685 | 637 | 667 | 309 | |
| Anträge auf Eröffnung des Insolvenzverfahrens betreffend | | | | | | | | |
| natürliche Personen | | | | | | | | 321 |
| juristische Personen, Personengesellschaften und andere nicht natürliche Personen | | | | | | | | 131 |
| Verbraucher- und Kleininsolvenzverfahrens nach § 304 InsO | | | | | | | | 547 |
| Eröffnete Insolvenzverfahren insgesamt | . | . | . | 864 | 840 | 843 | 704 | 734 |
| eröffnete Insolvenzverfahren (ohne Verbraucher- und Kleininsolvenzen sowie Insolvenzverfahren nach ausländischem Recht) | . | . | . | 246 | 171 | 185 | 110 | |
| eröffnete Verbraucher- und Kleininsolvenzverfahren nach § 304 InsO | . | . | . | 618 | 669 | 648 | 300 | |
| Eröffnete Insolvenzverfahren betreffend | | | | | | | | |
| natürliche Personen | | | | | | | | 156 |
| juristische Personen, Personengesellschaften und andere nicht natürliche Personen | | | | | | | | 46 |
| Verbraucher- und Kleininsolvenzverfahren | | | | | | | | 523 |
| Zwangsverwaltungen Eingänge | . | . | . | 57 | 47 | 48 | 41 | |
| Zwangsversteigerungen von unbeweglichen Gegenständen | . | . | . | 205 | 205 | 194 | 214 | |
| Bestand an Verfahren am Ende des Monats insgesamt | | | | | | | | 23040 |
| bereits eröffnete Verfahren | | | | | | | | 19244 |
| Insolvenzverfahren betreffend | | | | | | | | |
| natürliche Personen | | | | | | | | 6772 |
| bereits eröffnete Verfahren | | | | | | | | 5109 |
| juristische Personen, Personengesellschaften und andere nicht natürliche Personen | | | | | | | | 3495 |
| bereits eröffnete Verfahren | | | | | | | | 2533 |
| Verbraucher- und Kleininsolvenzverfahren | | | | | | | | 12863 |
| bereits eröffnete Verfahren | | | | | | | | 11601 |
| Restschuldbefreiung bei natürlichen Personen Anträge auf Versagung oder Widerruf | | | | | | | | 68 |

Quelle: Amtsgericht Freiburg

¹⁾ Ab 2010 neue Einteilung. Januardaten nicht auswertbar.

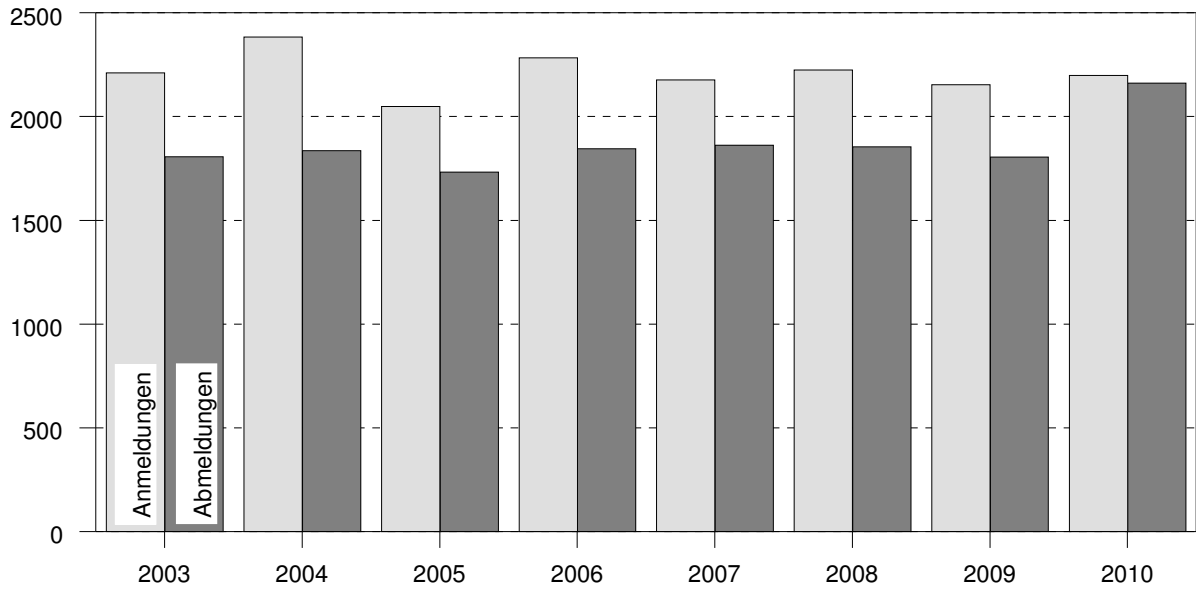
Anträge und eröffnete Insolvenzverfahren seit 2006 in Freiburg



Quelle: Amtsgericht Freiburg

Amt für Bürgerservice und Informationsverarbeitung, Freiburg

Anmeldungen und Abmeldungen von Gewerbebetrieben seit 2003 in Freiburg



Quelle: Statistische Berichte Baden-Württemberg DI2 - j

Amt für Bürgerservice und Informationsverarbeitung, Freiburg

4.4 Gewerbebetriebe

| Nachweisung | Jahr | | | | | | | |
|---|------|------|------|------|------|------------------|------|------|
| | 2003 | 2004 | 2005 | 2006 | 2007 | 2008 | 2009 | 2010 |
| Anmeldungen insgesamt | 2212 | 2384 | 2050 | 2284 | 2178 | 2226 | 2154 | 2200 |
| Handwerk | 32 | 23 | 23 | 15 | 17 | . | . | . |
| Land- und Forstwirtschaft | 15 | 21 | 20 | 25 | 40 | 9 | 4 | 4 |
| Verarbeitendes Gewerbe | 60 | 69 | 75 | 74 | 66 | 51 | 73 | 50 |
| Baugewerbe | 96 | 113 | 116 | 124 | 99 | 116 | 121 | 180 |
| Handel; Reparatur von Kfz und Gebrauchsgütern | 646 | 603 | 567 | 572 | 499 | 555 | 580 | 529 |
| Gastgewerbe | 142 | 182 | 135 | 154 | 146 | 167 | 126 | 135 |
| Verkehr- und Nachrichtenübermittlung | 95 | 109 | 90 | 95 | 112 | 228 | 205 | 194 |
| Kredit und Versicherungsgewerbe | 102 | 101 | 96 | 94 | 94 | 94 | 78 | 81 |
| Grundstücks-, Wohnungswesen, Vermietung beweglicher Sachen usw. | 788 | 892 | 721 | 906 | 831 | 51 ¹⁾ | 34 | 57 |
| Erbringung sonstigen öffentl. u. pers. Dienstleistungen | 195 | 269 | 197 | 209 | 245 | 763 | 775 | 826 |
| übrige Wirtschaftszweige | 73 | 25 | 33 | 31 | 46 | 192 | 158 | 164 |
| Abmeldungen insgesamt | 1808 | 1837 | 1733 | 1846 | 1863 | 1855 | 1806 | 2162 |
| Handwerk | . | . | . | . | . | . | . | . |
| Land- und Forstwirtschaft | 5 | 12 | 16 | 18 | 18 | 6 | 3 | 8 |
| Verarbeitendes Gewerbe | 92 | 78 | 50 | 80 | 69 | 43 | 44 | 41 |
| Baugewerbe | 71 | 81 | 88 | 92 | 98 | 95 | 94 | 135 |
| Handel; Reparatur von Kfz und Gebrauchsgütern | 553 | 546 | 562 | 540 | 484 | 561 | 528 | 573 |
| Gastgewerbe | 147 | 152 | 127 | 169 | 156 | 161 | 125 | 129 |
| Verkehr- und Nachrichtenübermittlung | 82 | 99 | 85 | 93 | 90 | 204 | 207 | 213 |
| Kredit und Versicherungsgewerbe | 113 | 81 | 64 | 85 | 73 | 69 | 134 | 88 |
| Grundstücks-, Wohnungswesen, Vermietung beweglicher Sachen usw. | 569 | 597 | 568 | 608 | 697 | 44 | 31 | 46 |
| Erbringung sonstigen öffentl. u. pers. Dienstleistungen | 142 | 160 | 568 | 144 | 162 | 560 | 547 | 821 |
| übrige Wirtschaftszweige | 34 | 31 | 25 | 17 | 16 | 112 | 93 | 108 |

Quelle: Statistische Berichte Baden-Württemberg D I 2 - j., hrsg. vom Statistischen Landesamt Baden-Württemberg

¹⁾ Ab 2008 ohne Vermietung von beweglichen Sachen usw.

4.5 Landwirtschaft

4.5.1 Bodennutzungshaupterhebung

| Art der Flächen | Jahr | | | | | | |
|---------------------------------------|------|--------------------|------|------|------|------|--------------------|
| | 1998 | 1999 ¹⁾ | 2001 | 2003 | 2005 | 2007 | 2010 ²⁾ |
| Landwirtschaftlich genutzte Fläche ha | 3737 | 3600 | 3623 | 3629 | 3569 | 3989 | 3446 |
| Ackerland | 1754 | 1741 | 1708 | 1654 | 1657 | 1630 | 1619 |
| Haus- und Nutzgärten | 12 | . | . | 4 | 4 | 3 | |
| Obstanlagen | 84 | 83 | 107 | 90 | 93 | 92 | 76 |
| Baumschulen | 23 | 23 | 23 | . | . | . | . |
| Dauergrünland | 1197 | 1094 | 1083 | 1151 | 1102 | 1108 | 1036 |
| Rebland | 666 | 651 | 695 | 709 | 699 | 712 | 703 |
| Waldfläche | 9304 | 467 | 429 | 502 | 344 | 343 | 367 |

Quelle: Statistische Berichte Baden-Württemberg C I 1 - 2], hrsg. vom Statistischen Landesamt Baden-Württemberg

¹⁾ Durch Anhebung der Erfassungsgrenze 1999 nur eingeschränkt vergleichbar. Ab 1999 werden Zahlen alle zwei Jahre erhoben. ²⁾ Wegen Verfahrensumstellung 2009 keine Angaben möglich.

4.5.2 Landwirtschaftliche Betriebe mit ökologischer Bewirtschaftung¹⁾

| Betriebe | | Jahr | | | | |
|---|--------|------|------|------|------|------|
| | | 1999 | 2001 | 2003 | 2005 | 2007 |
| Betriebe mit ökol. Bewirtschaftung insg. | Anzahl | 11 | 11 | 13 | 18 | 15 |
| Landwirtschaftlich genutzte Fläche (LF) ²⁾ | ha | 161 | 175 | 222 | 247 | 215 |
| Betriebe mit umgestellter LF | Anzahl | | | 13 | 16 | 15 |
| bereits umgestellte LF | ha | | | 177 | 186 | 168 |
| Betriebe mit LF in Umstellung | Anzahl | | | 4 | 7 | 5 |
| LF in Umstellung | ha | | | 2 | 9 | 5 |

Quelle: Statistisches Landesamt Baden-Württemberg, Struktur- und Regionaldatenbank

¹⁾ Nach EWG-Ökoverordnung 2092/91; Betriebe mit zumindest teilweise ökologischer Bewirtschaftung. ²⁾ Angegeben ist die gesamte LF der Betriebe; unabhängig davon, ob diese ökologisch oder konventionell bewirtschaftet wird.

4.5.3 Betriebsgrößenstruktur der landwirtschaftlichen Betriebe

| Betriebsgröße | Betriebe und Flächen | | | | | | | |
|----------------------------|----------------------|------|--------|------|--------------------|-------|--------------------|-------|
| | 2005 | | 2007 | | 2010 ¹⁾ | | | |
| | Anzahl | ha | Anzahl | ha | Anzahl | | ha | |
| | | | | | abs. | % | abs. | % |
| Insgesamt | 295 | 3569 | 271 | 3566 | 214 | 100,0 | 3446 | 100,0 |
| davon mit 2 bis unter 5 ha | 38 | 125 | 38 | 129 | 11 | 5,1 | 169 | 4,9 |
| 5 bis unter 10 ha | 30 | 211 | 28 | 207 | 33 | 15,4 | 239 | 6,9 |
| 10 bis unter 20 ha | 35 | 512 | 27 | 397 | 25 | 11,7 | 359 | 10,4 |
| 20 bis unter 30 ha | 13 | . | 11 | . | 30 ²⁾ | 14,0 | 1016 ²⁾ | 29,5 |
| 30 und mehr ha | 32 | . | 34 | . | 15 ³⁾ | 7,0 | 1663 ³⁾ | 48,3 |

Quelle: Statistische Berichte C IV – 7 2], hrsg. vom Statistischen Landesamt Baden-Württemberg

¹⁾ Wegen Verfahrensumstellung 2009 keine Angaben möglich. ²⁾ Ab 2010 20 bis unter 50 ha. ³⁾ Ab 2010 50 und mehr ha.

4.5.4 Sozialversicherungspflichtig Beschäftigte am Arbeitsort in der Landwirtschaft

| Nachweisung (* = Stand jeweils Ende der Berichtszeit) | Jahr | | | | | | | |
|--|------|------|------|------|------|------|------|------|
| | 2003 | 2004 | 2005 | 2006 | 2007 | 2008 | 2009 | 2010 |
| Personen | 190 | 186 | 185 | 188 | 201 | 67 | 77 | 103 |
| weiblich | 57 | 55 | 60 | 64 | 62 | 29 | 30 | 40 |

Quelle: Statistische Berichte Baden-Württemberg A VI 5 - j; hrsg. vom Statistischen Landesamt Baden-Württemberg

4.6 Produzierendes Gewerbe

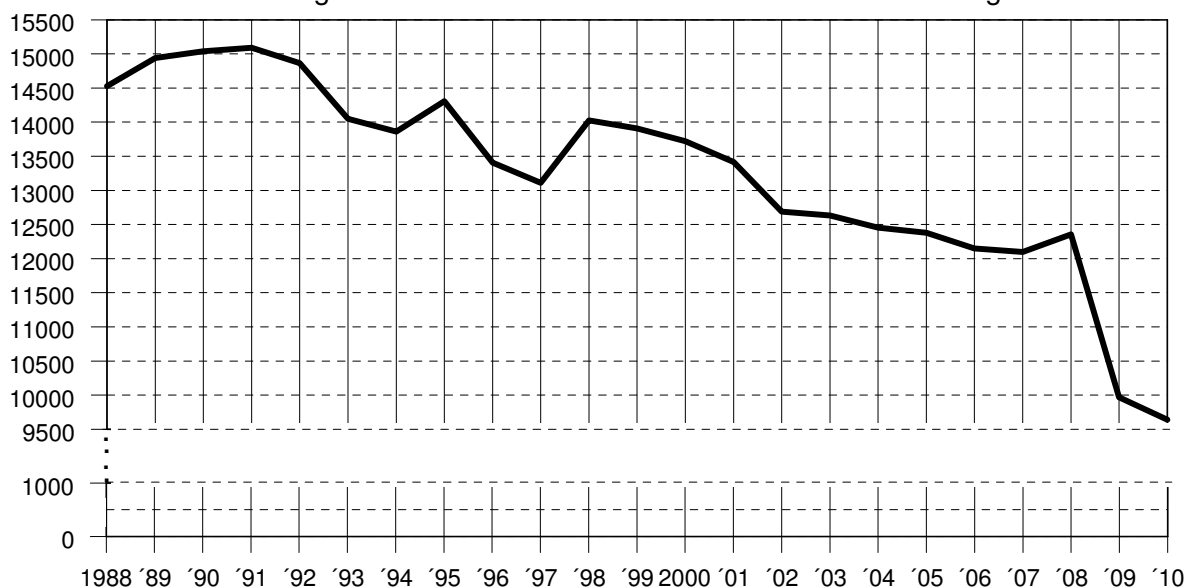
4.6.1 Verarbeitendes Gewerbe¹⁾

| Nachweisung (* = Stand jeweils Ende der Berichtszeit) | Jahr | | | | | | | | |
|--|----------|-------|-------|-------------------|-------|-------|-------|-------|-------|
| | 2003 | 2004 | 2005 | 2006 | 2007 | 2008 | 2009 | 2010 | |
| Betriebe | 99 | 96 | 94 | 90 | 91 | 93 | 81 | 81 | |
| Beschäftigte ²⁾ | 12634 | 12454 | 12380 | 12149 | 12097 | 12356 | 9970 | 9641 | |
| Entgelte insgesamt | Mio. EUR | 339 | 333 | 506 ³⁾ | 502 | 513 | 532 | 467 | 429 |
| je Beschäftigten | EUR | . | . | . | . | 42456 | 43094 | 46862 | 44510 |
| Umsatz insgesamt ⁴⁾ | Mio. EUR | 2623 | 2773 | 2763 | 2782 | 2841 | 3006 | 2343 | 2619 |
| Auslandsumsatz | Mio. EUR | 1189 | 1336 | 1343 | 1363 | 1360 | 1404 | 1234 | 1381 |
| Auslandsumsatz | % | . | . | . | . | 47,9 | 46,7 | 52,6 | 52,7 |
| Umsatz aus eigenen Erzeugnissen | Mio. EUR | . | . | . | . | 2597 | 2727 | 2091 | 2331 |

Quelle: Statistische Berichte Baden-Württemberg E I 1 - j; hrsg. vom Statistischen Landesamt Baden-Württemberg

¹⁾ Bis 2006 werden nur Betriebe mit mehr als 20 Beschäftigten erfasst, ab 2007 nur Betriebe mit mehr als 50 Beschäftigten. ²⁾ Einschließlich Auszubildende, Heimarbeiter sowie tätige Inhaber und Mitinhaber. ³⁾ Ab 2005 Bruttogehälter inkl. Bruttolöhne. ⁴⁾ Umsatz nicht frei von regionalen Überschneidungen.

Beschäftigte im Verarbeitenden Gewerbe seit 1988 in Freiburg



Quelle: Statistisches Landesamt Baden-Württemberg

Amt für Bürgerservice und Informationsverarbeitung, Freiburg

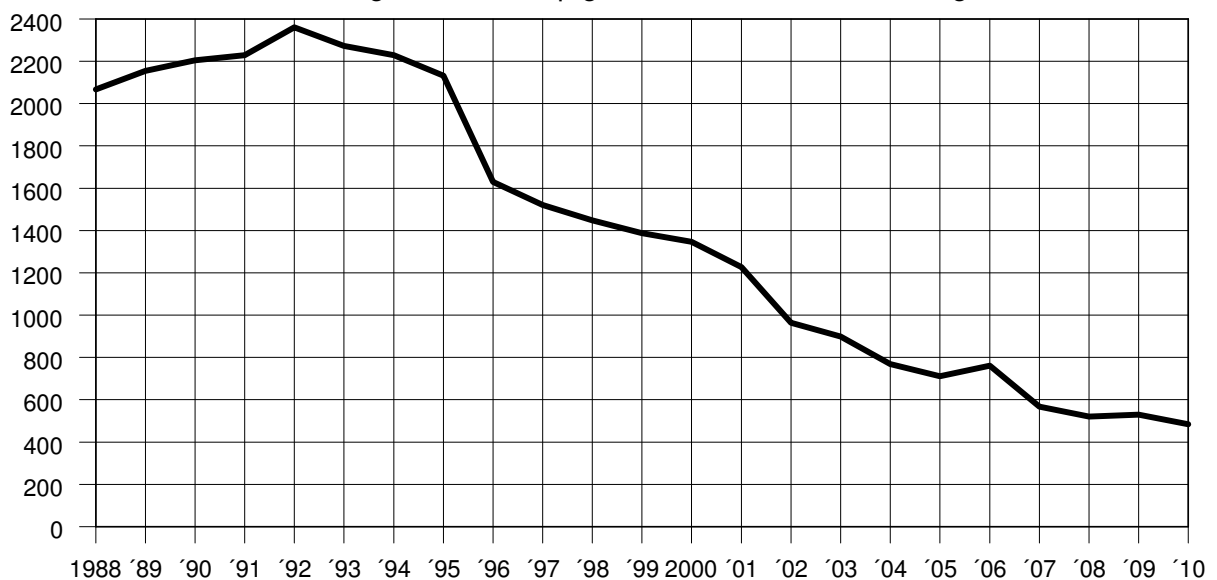
4.6.2 Bauhauptgewerbe

| Nachweisung (* = Stand jeweils Ende der Berichtszeit) | Jahr | | | | | | | |
|--|------|------|------|------|------|------|------|------|
| | 2003 | 2004 | 2005 | 2006 | 2007 | 2008 | 2009 | 2010 |
| Betriebe * | 15 | 13 | 12 | 14 | 13 | 12 | 11 | 10 |
| Beschäftigte * | 899 | 768 | 711 | 761 | 567 | 521 | 529 | 485 |
| Löhne und Gehälter Mio. EUR | 29 | 27 | 24 | 20 | 15 | 10 | 14 | 14 |
| Geleistete Arbeitsstunden 1000 h | 951 | 905 | 811 | 807 | 844 | 638 | 618 | 586 |
| Wohnungsbau | 262 | 226 | 206 | 235 | 245 | 161 | 174 | |
| Wirtschaftsbau ¹⁾ | 303 | 251 | 247 | 216 | 199 | 139 | 180 | 122 |
| Straßenbau und öffentlicher Bau | 386 | 428 | 358 | 356 | 400 | 338 | 264 | 166 |
| Hochbau | 202 | 283 | 235 | 259 | 187 | 129 | 106 | 298 |
| Straßenbau | 114 | 91 | 87 | 93 | 122 | 119 | 111 | 117 |
| sonstiger Tiefbau | 70 | 54 | 36 | 23 | 91 | 90 | 47 | 69 |
| Umsatz (ohne MwSt) Mio. EUR | 143 | 121 | 101 | 104 | 70 | 45 | 70 | 68 |
| Wohnungsbau | 29 | 29 | 25 | 45 | 20 | 16 | 32 | 28 |
| Wirtschaftsbau ¹⁾ | 67 | 42 | 26 | 27 | 20 | 8 | 14 | 13 |
| Straßenbau und öffentlicher Bau | 47 | 49 | 38 | 32 | 23 | 21 | 24 | 27 |
| Hochbau | 21 | 28 | 26 | 23 | 12 | 8 | 14 | 12 |
| Straßenbau | 7 | 8 | 6 | 6 | 7 | 7 | 7 | 7 |
| sonstiger Tiefbau | 19 | 13 | 9 | 3 | 6 | 10 | 6 | 10 |

Quelle: Statistisches Landesamt Baden-Württemberg

¹⁾ Einschließlich landwirtschaftlicher Bau, Deutsche Bahn AG und Postfolgeunternehmen.

Beschäftigte im Bauhauptgewerbe seit 1988 in Freiburg



Quelle: Statistisches Landesamt Baden-Württemberg

Amt für Bürgerservice und Informationsverarbeitung, Freiburg

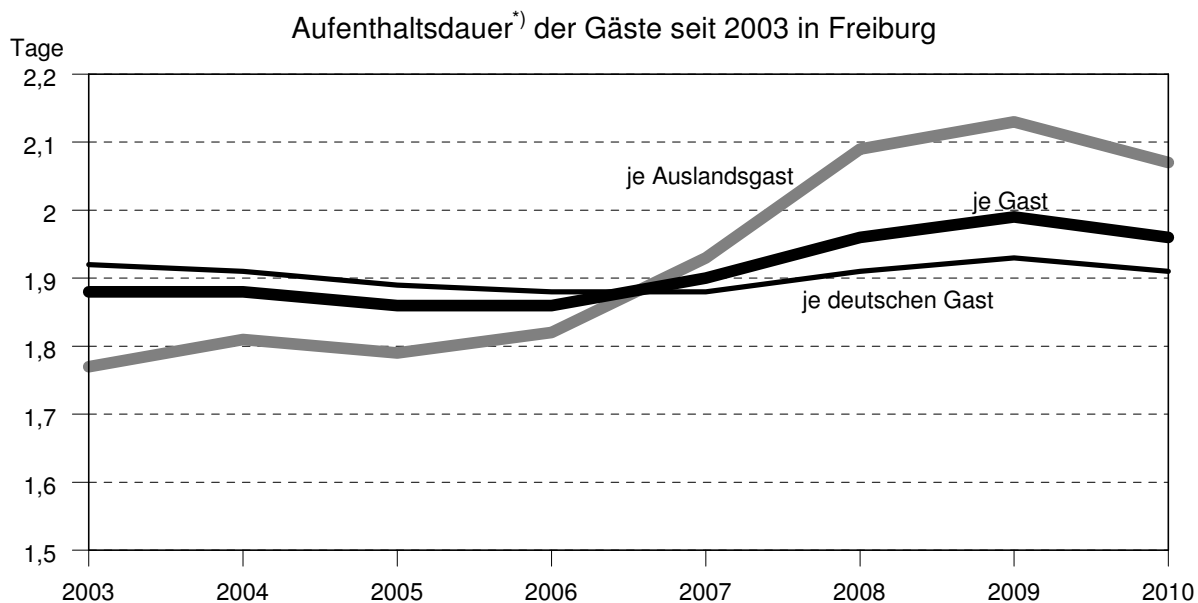
4.7 Tourismus

4.7.1 Beherbergungsgewerbe

| Nachweisung (* = Stand jeweils Ende der Berichtszeit) | Jahr | | | | | | | |
|--|----------|--------|--------|--------|---------|---------|---------|---------|
| | 2003 | 2004 | 2005 | 2006 | 2007 | 2008 | 2009 | 2010 |
| Betriebe (mit 9 und mehr Betten) ¹⁾ | 68 | 66 | 61 | 63 | 65 | 66 | 65 | 65 |
| Verfügbare Betten in Betrieben ¹⁾ | 5254 | 4119 | 4573 | 4603 | 4896 | 4945 | 4915 | 4856 |
| Angekommene Gäste ²⁾ | * 461305 | 510891 | 519507 | 530170 | 591963 | 620382 | 631237 | 658070 |
| aus dem Ausland | 126144 | 147391 | 156989 | 167548 | 176064 | 185749 | 180647 | 193240 |
| Übernachtungen ²⁾ | * 865726 | 958841 | 965580 | 987136 | 1124019 | 1218084 | 1254520 | 1289891 |
| von Auslandsgästen | 223287 | 266138 | 280962 | 305288 | 340504 | 388908 | 385203 | 400134 |
| Aufenthaltsdauer ²⁾ | Tage | | | | | | | |
| je Gast | 1,88 | 1,88 | 1,86 | 1,86 | 1,90 | 1,96 | 1,99 | 2,00 |
| je deutschen Gast | 1,92 | 1,91 | 1,89 | 1,88 | 1,88 | 1,91 | 1,93 | 1,91 |
| je Auslandsgast | 1,77 | 1,81 | 1,79 | 1,82 | 1,93 | 2,09 | 2,13 | 2,07 |
| Bettenausnutzung | % 46,2 | 39,2 | 41,1 | 43,1 | 40,2 | 40,9 | 41,7 | 43,9 |

Quelle: Statistisches Landesamt Baden-Württemberg

¹⁾ Hotels, Hotels garnis, Gasthöfe und Pensionen. ²⁾ Hotels, Hotels garnis, Gasthöfe, Pensionen, Hotellerie, Hütten, Jugendherbergen u. Ä., Campingplätze, Erholungs-, Ferien- und Schulungsheime, Boardinghouses, Ferienhäuser, -wohnungen und Ferienzentren.



¹⁾ in Tagen

Quelle: Statistisches Landesamt Baden-Württemberg

Amt für Bürgerservice und Informationsverarbeitung, Freiburg

4.7.2 Übernachtungen von Auslandsgästen nach Herkunftsland

| Nachweisung | Jahr | | | | | | | |
|-----------------------------|--------|--------|--------|--------|--------|--------|--------|--------|
| | 2003 | 2004 | 2005 | 2006 | 2007 | 2008 | 2009 | 2010 |
| Übernachtungen aus | | | | | | | | |
| Europa | | | | | | | | |
| Belgien | . | 9278 | 8632 | 8781 | 6962 | 8144 | 8719 | 8381 |
| Bulgarien | . | . | . | . | . | 370 | 292 | 636 |
| Dänemark | 3952 | 4180 | 5863 | 4764 | 5464 | 4877 | 4894 | 4418 |
| Estland | . | . | . | 229 | 348 | 288 | 261 | 200 |
| Finnland | . | 1374 | 1589 | 2145 | 1822 | 2024 | 1923 | 2469 |
| Frankreich | 15155 | 17914 | 21874 | 24290 | 29328 | 30918 | 34739 | 36358 |
| Griechenland | 2281 | 2353 | 2544 | 3522 | 3753 | 4914 | 4235 | 3581 |
| Vereinigtes Königreich | 15825 | 18485 | 17498 | 19927 | 24260 | 22812 | 18225 | 20091 |
| Irland, Republik | 1061 | 995 | 932 | 1762 | 1760 | 2208 | 1929 | 2096 |
| Island | . | 361 | 665 | 350 | 303 | 532 | 538 | 187 |
| Italien | 26690 | 28406 | 32446 | 32591 | 35855 | 40549 | 40360 | 40155 |
| Lettland | . | . | . | 297 | 194 | 265 | 291 | 245 |
| Litauen | . | . | . | 330 | 307 | 202 | 225 | 367 |
| Luxemburg | . | 3529 | 3020 | 4653 | 4188 | 4641 | 5265 | 5343 |
| Malta | . | . | . | 90 | 172 | 355 | 190 | 329 |
| Niederlande | 18238 | 31843 | 32053 | 35200 | 37012 | 45248 | 39333 | 39188 |
| Norwegen | 2037 | 1704 | 2084 | 2216 | 2061 | 2599 | 2372 | 2341 |
| Österreich | 7207 | 7476 | 7464 | 7470 | 9636 | 8422 | 9040 | 9057 |
| Polen | . | 2140 | 2438 | 3011 | 3195 | 3687 | 3149 | 2981 |
| Portugal | 1129 | 780 | 682 | 1009 | 1093 | 1408 | 1554 | 1856 |
| Rumänien | . | . | . | . | . | 1893 | 1120 | 2408 |
| Russland | . | 3185 | 4145 | 4715 | 6456 | 9228 | 11382 | 13613 |
| Schweden | 3490 | 3463 | 3638 | 3805 | 4582 | 4185 | 4135 | 4915 |
| Schweiz | 29457 | 33452 | 36440 | 40868 | 45559 | 50428 | 53645 | 56335 |
| Slowakische Republik | . | . | . | 499 | 270 | 636 | 490 | 628 |
| Slowenien | . | . | . | 168 | 251 | 456 | 317 | 494 |
| Spanien | 15340 | 19285 | 20752 | 20775 | 25792 | 27648 | 27169 | 27998 |
| Tschechische Republik | . | 1653 | 1444 | 1565 | 1485 | 1740 | 1477 | 1644 |
| Türkei | 1198 | 950 | 781 | 1234 | 1474 | 2425 | 1441 | 1990 |
| Ukraine | . | . | . | 694 | 802 | 1548 | 1605 | 2155 |
| Ungarn | . | 1349 | 1092 | 1159 | 862 | 1061 | 1042 | 842 |
| Zypern | . | . | . | 205 | 521 | 772 | 612 | 534 |
| Sonstige europäische Länder | 14616 | 4988 | 4730 | 4291 | 3804 | 2638 | 2998 | 3587 |
| Europa insgesamt | 157676 | 201085 | 213770 | 232615 | 259571 | 289121 | 284967 | 297422 |

Quelle: Nach Angaben der Betriebe. Ab 1.1.2003 Angaben des Statistischen Landesamtes Baden-Württemberg wegen kostenbedingtem Wegfall der eigenen Erhebungen.

noch 4.7.2 Übernachtungen von Auslandsgästen nach Herkunftsland

| Nachweisung | Jahr | | | | | | | |
|---|--------|--------|--------|--------|--------|--------|--------|--------|
| | 2003 | 2004 | 2005 | 2006 | 2007 | 2008 | 2009 | 2010 |
| Übernachtungen aus | | | | | | | | |
| Afrika | | | | | | | | |
| Republik Südafrika | . | 413 | 1085 | 551 | 477 | 694 | 590 | 861 |
| Sonstige afrikanische Länder | . | 907 | 1301 | 1182 | 1909 | 3236 | 5348 | 6074 |
| Afrika insgesamt | 1402 | 1320 | 2386 | 1733 | 2386 | 3930 | 5938 | 6935 |
| Asien | | | | | | | | |
| Arabische Golfstaaten | . | 3069 | 5521 | 4295 | 6729 | 10476 | 8138 | 10294 |
| China Volksrepublik und Hongkong | . | 3535 | 4761 | 6740 | 7621 | 6513 | 4611 | 5999 |
| Indien | . | . | . | 867 | 1358 | 1548 | 1453 | 1626 |
| Israel | . | 2016 | 1928 | 2399 | 2644 | 4066 | 3428 | 3901 |
| Japan | 8649 | 9456 | 8610 | 8573 | 8861 | 10979 | 10301 | 8637 |
| Südkorea | . | 730 | 727 | 1302 | 2128 | 2858 | 1439 | 2076 |
| Taiwan | . | 1879 | 2172 | 1818 | 2595 | 2013 | 1465 | 1446 |
| Sonstige asiatische Länder | 15290 | 4975 | 4270 | 3662 | 4281 | 5479 | 8512 | 8876 |
| Asien insgesamt | 23939 | 25660 | 27989 | 29656 | 36217 | 43932 | 39347 | 42855 |
| Amerika | | | | | | | | |
| Kanada | 1803 | 2278 | 1918 | 2880 | 2985 | 4561 | 3113 | 3061 |
| USA | 23061 | 25213 | 24897 | 27280 | 28381 | 29455 | 31497 | 26642 |
| Mittelamerika und Karibik | 583 | 920 | 951 | 962 | 907 | 3497 | 2770 | 3831 |
| Brasilien | 1148 | 1180 | 1377 | 1473 | 2762 | 3763 | 4224 | 6525 |
| Sonstiges südamerikanische Länder | 1295 | 1486 | 1184 | 1491 | 2208 | 2419 | 4875 | 3438 |
| Amerika insgesamt | 27890 | 31077 | 30327 | 34086 | 37243 | 43695 | 46479 | 43497 |
| Australien, Neuseeland und Ozeanien | | | | | | | | |
| Australien | . | . | . | 3713 | 3941 | 4045 | 3674 | 4935 |
| Neuseeland und Ozeanien | . | . | . | 555 | 536 | 560 | 678 | 540 |
| Australien, Neuseeland und Ozeanien insgesamt | 2415 | 3106 | 3367 | 4268 | 4477 | 4605 | 4352 | 5475 |
| ohne Angabe | 2134 | 3890 | 3123 | 2930 | 3634 | 3625 | 4120 | 3527 |
| insgesamt | 215456 | 266138 | 280962 | 305288 | 343528 | 388908 | 385203 | 399171 |

Quelle: Nach Angaben der Betriebe. Ab 1.1.2003 Angaben des Statistischen Landesamtes Baden-Württemberg wegen kostenbedingtem Wegfall der eigenen Erhebungen.

4.7.3 Tourismus in Freiburg nach Sommerhalbjahr (April bis September)

| Halbjahr | angekommene Gäste | | Übernachtungen | | Aufenthaltsdauer in Tagen | | durchschnittliche Bettenaus- nutzung in % |
|----------|-------------------|-------------------------|----------------|-------------------------|---------------------------|------------------------|---|
| | insgesamt | dar. Aus dem Ausland | insgesamt | dar. Aus dem Ausland | je Gast | dar. Je Auslandgast | |
| 1971 | 145995 | 49344 | 281376 | 76358 | 1,93 | 1,55 | 58 |
| 1972 | 141444 | 47085 | 284133 | 73552 | 2,01 | 1,56 | 61 |
| 1973 | 138501 | 46383 | 274228 | 73742 | 1,98 | 1,59 | 60 |
| 1974 | 131800 | 39042 | 274203 | 65840 | 2,08 | 1,69 | 56 |
| 1975 | 127787 | 36788 | 254779 | 58884 | 1,99 | 1,6 | 52 |
| 1976 | 133015 | 38655 | 268815 | 60636 | 2,02 | 1,57 | 55 |
| 1977 | 137715 | 40319 | 274166 | 63368 | 1,99 | 1,57 | 54 |
| 1978 | 136627 | 39207 | 275075 | 66258 | 2,01 | 1,69 | 53 |
| 1979 | 148793 | 44751 | 278647 | 67564 | 1,87 | 1,51 | 54 |
| 1980 | 150736 | 48104 | 282246 | 72422 | 1,87 | 1,51 | 57 |
| 1981 | 153864 | 49790 | 276525 | 74939 | 1,80 | 1,51 | 54 |
| 1982 | 156586 | 47793 | 292119 | 75769 | 1,87 | 1,59 | 57 |
| 1983 | 157563 | 54759 | 287907 | 86552 | 1,83 | 1,58 | 55 |
| 1984 | 172693 | 58813 | 323702 | 93534 | 1,87 | 1,59 | 62 |
| 1985 | 167620 | 57669 | 307461 | 91255 | 1,83 | 1,58 | 57 |
| 1986 | 173750 | 53832 | 317511 | 87736 | 1,83 | 1,63 | 61 |
| 1987 | 169495 | 62297 | 317080 | 94095 | 1,87 | 1,51 | 59 |
| 1988 | 175173 | 64791 | 334565 | 107203 | 1,91 | 1,65 | 61 |
| 1989 | 183095 | 68320 | 329751 | 106938 | 1,80 | 1,57 | 63 |
| 1990 | 192327 | 76486 | 336473 | 108952 | 1,75 | 1,42 | 64 |
| 1991 | 185696 | 70940 | 333961 | 105284 | 1,80 | 1,48 | 62 |
| 1992 | 184755 | 70051 | 335909 | 105252 | 1,82 | 1,50 | 59 |
| 1993 | 176068 | 59248 | 320653 | 89937 | 1,82 | 1,52 | 52 |
| 1994 | 198044 | 65652 | 358904 | 102923 | 1,81 | 1,57 | 51 |
| 1995 | 198604 | 61112 | 369678 | 98583 | 1,86 | 1,61 | 50 |
| 1996 | 211085 | 71977 | 383943 | 112492 | 1,82 | 1,56 | 53 |
| 1997 | 229271 | 72491 | 401579 | 112869 | 1,75 | 1,55 | 50 |
| 1998 | 258075 | 85112 | 462905 | 131792 | 1,79 | 1,55 | 55 |
| 1999 | 264044 | 78931 | 478623 | 130302 | 1,81 | 1,65 | 60 |
| 2000 | 277791 | 95168 | 480327 | 149567 | 1,73 | 1,57 | 59 |
| 2001 | 269146 | 86751 | 476348 | 140553 | 1,77 | 1,62 | 58 |
| 2002 | 262883 | 77283 | 467667 | 131617 | 1,78 | 1,70 | 57 |
| 2003 | 277996 | 79201 | 521378 | 136194 | 1,88 | 1,72 | 55 |
| 2004 | 313698 | 97087 | 597549 | 174470 | 1,90 | 1,80 | 62 |
| 2005 | 315836 | 103479 | 590863 | 182765 | 1,90 | 1,80 | 44 |
| 2006 | 324278 | 108224 | 616965 | 198790 | 1,90 | 1,84 | 46 |
| 2007 | 362175 | 121438 | 689982 | 229437 | 1,91 | 1,89 | 48 |
| 2008 | 372040 | 123608 | 739611 | 258118 | 1,99 | 2,09 | 48 |
| 2009 | 382371 | 117219 | 764997 | 250692 | 2,00 | 2,14 | 49 |
| 2010 | 397627 | 127558 | 781274 | 260203 | 1,96 | 2,04 | 50 |

Quelle: Statistisches Landesamt Baden-Württemberg

4.7.4 Tourismus in Freiburg nach Winterhalbjahr (Oktober bis März)

| Halbjahr | angekommene Gäste | | Übernachtungen | | Aufenthaltsdauer in Tagen | | durchschnittliche Bettenaus- nutzung in % |
|-----------|-------------------|-------------------------|----------------|-------------------------|---------------------------|------------------------|---|
| | insgesamt | dar. Aus dem Ausland | insgesamt | dar. Aus dem Ausland | je Gast | dar. Je Auslandgast | |
| 1971/1972 | 86621 | 14569 | 183144 | 26398 | 2,11 | 1,81 | 39 |
| 1972/1973 | 82312 | 14983 | 180363 | 31123 | 2,19 | 2,08 | 40 |
| 1973/1974 | 79823 | 14310 | 171567 | 27660 | 2,15 | 1,93 | 38 |
| 1974/1975 | 79616 | 13679 | 175257 | 27000 | 2,20 | 1,97 | 37 |
| 1975/1976 | 81267 | 14454 | 170071 | 26325 | 2,09 | 1,82 | 36 |
| 1976/1977 | 83287 | 14954 | 174173 | 27811 | 2,09 | 1,86 | 36 |
| 1977/1978 | 90855 | 17920 | 186703 | 31619 | 2,05 | 1,76 | 37 |
| 1978/1979 | 88234 | 16804 | 178758 | 29966 | 2,03 | 1,78 | 35 |
| 1979/1980 | 92696 | 17967 | 185825 | 31906 | 2,00 | 1,78 | 37 |
| 1980/1981 | 90420 | 18200 | 179879 | 31682 | 1,99 | 1,74 | 38 |
| 1981/1982 | 92572 | 19170 | 177385 | 32561 | 1,92 | 1,70 | 38 |
| 1982/1983 | 95468 | 20020 | 184400 | 35304 | 1,93 | 1,76 | 37 |
| 1983/1984 | 100067 | 21699 | 194624 | 36789 | 1,95 | 1,70 | 37 |
| 1984/1985 | 102363 | 21897 | 196910 | 37584 | 1,92 | 1,72 | 40 |
| 1985/1986 | 103175 | 22795 | 198973 | 37802 | 1,93 | 1,66 | 39 |
| 1986/1987 | 100648 | 22709 | 200396 | 37934 | 1,99 | 1,67 | 39 |
| 1987/1988 | 110236 | 26308 | 210735 | 41043 | 1,91 | 1,56 | 40 |
| 1988/1989 | 116775 | 29806 | 214952 | 46873 | 1,84 | 1,57 | 42 |
| 1989/1990 | 114922 | 28215 | 219914 | 46788 | 1,91 | 1,66 | 44 |
| 1990/1991 | 120332 | 30063 | 237747 | 48382 | 1,98 | 1,61 | 45 |
| 1991/1992 | 123693 | 30839 | 238067 | 48573 | 1,92 | 1,58 | 44 |
| 1992/1993 | 121391 | 27247 | 237767 | 45820 | 1,96 | 1,68 | 40 |
| 1993/1994 | 125408 | 28055 | 236526 | 45501 | 1,89 | 1,62 | 38 |
| 1994/1995 | 129891 | 29192 | 252845 | 48530 | 1,95 | 1,66 | 35 |
| 1995/1996 | 137541 | 30963 | 257718 | 48943 | 1,87 | 1,58 | 36 |
| 1996/1997 | 152366 | 34016 | 279633 | 56809 | 1,84 | 1,67 | 35 |
| 1997/1998 | 157627 | 36348 | 293613 | 61969 | 1,86 | 1,70 | 36 |
| 1998/1999 | 172150 | 39665 | 322703 | 68334 | 1,87 | 1,72 | 38 |
| 1999/2000 | 169857 | 38999 | 318895 | 70799 | 1,88 | 1,82 | 40 |
| 2000/2001 | 178661 | 44314 | 331065 | 80191 | 1,85 | 1,81 | 42 |
| 2001/2002 | 172568 | 43568 | 299518 | 70288 | 1,74 | 1,61 | 37 |
| 2000/2003 | 182102 | 45831 | 345255 | 84352 | 1,90 | 1,84 | 38 |
| 2003/2004 | 190469 | 47772 | 351988 | 86687 | 1,85 | 1,81 | 38 |
| 2004/2005 | 203302 | 52084 | 374216 | 96334 | 1,84 | 1,85 | 32 |
| 2005/2006 | 201356 | 54392 | 363886 | 98498 | 1,81 | 1,81 | 28 |
| 2006/2007 | 215948 | 58865 | 388115 | 107070 | 1,80 | 1,82 | 30 |
| 2007/2008 | 247521 | 60631 | 475971 | 125054 | 1,92 | 2,06 | 67 |
| 2008/2009 | 243527 | 61939 | 481077 | 133068 | 1,98 | 2,15 | 63 |
| 2009/2010 | 257780 | 65102 | 495635 | 137700 | 1,92 | 2,12 | 69 |
| 2010/2011 | 219681 | 55842 | 437152 | 121903 | 1,99 | 2,18 | 38 |

Quelle: Statistisches Landesamt Baden-Württemberg

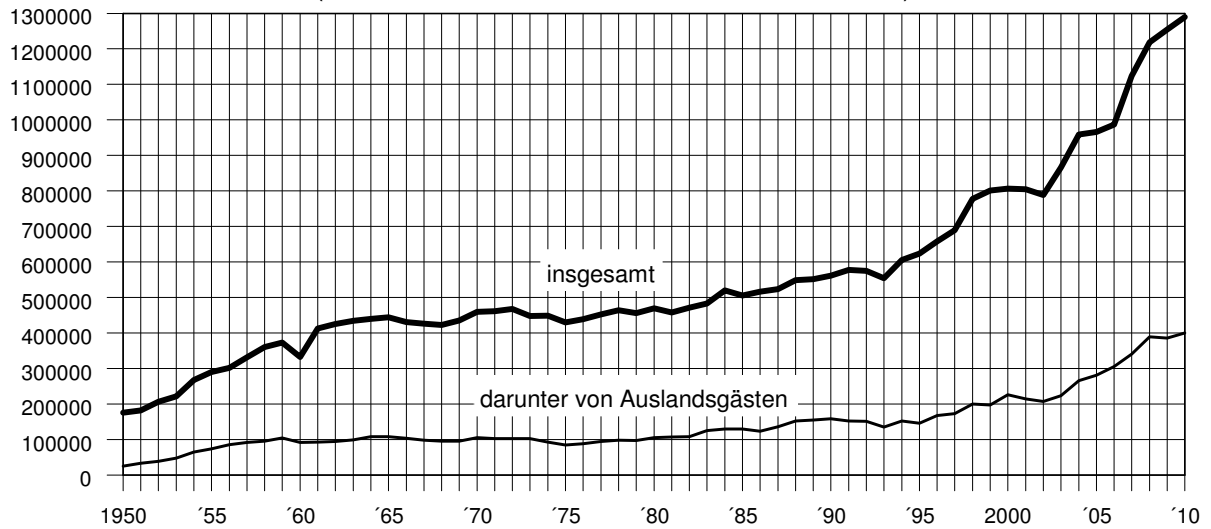
4.7.5 Tourismus in Freiburg nach Betriebsarten

| Nachweisung | Jahr | | | | | | | |
|--|--------|--------|--------|--------|--------|--------|---------------------|--------|
| | 2003 | 2004 | 2005 | 2006 | 2007 | 2008 | 2009 | 2010 |
| Hotels ¹⁾ | 24 | 22 | 24 | 24 | 26 | 26 | 29 | 29 |
| angekommene Gäste | 276169 | 261642 | 287298 | 291764 | 308903 | 311158 | 316343 | 344241 |
| aus dem Ausland | 81047 | 83817 | 94635 | 97553 | 10067 | 100065 | 96619 | 109163 |
| Übernachtungen | 489174 | 462373 | 504208 | 506773 | 542619 | 548826 | 564823 | 603951 |
| von Auslandsgästen | 139699 | 145270 | 162901 | 171924 | 17804 | 183903 | 171945 | 196365 |
| angebotene Schlafgelegenheiten ¹⁾ | 2885 | 2490 | 3012 | 2925 | 2978 | 3004 | 3099 | 3108 |
| Auslastung der angebotenen Schlafgelegenheiten | 46,7 | 50,7 | 48,1 | 47,3 | 49,2 | 49,8 | 53,3 | 46,7 |
| Gasthöfe ¹⁾ | 18 | 18 | 16 | 16 | 14 | 13 | 13 | 13 |
| angekommene Gäste | . | . | 33893 | 35321 | 33638 | 31400 | 30891 | 30974 |
| aus dem Ausland | . | . | 5996 | 6400 | 6664 | 6037 | 5125 ²⁾ | 2452 |
| Übernachtungen | . | . | 62694 | 62130 | 60502 | 56528 | 54496 | 59478 |
| von Auslandsgästen | . | . | 11286 | 12044 | 12244 | 11956 | 9007 ²⁾ | 5653 |
| angebotene Schlafgelegenheiten ¹⁾ | . | . | 471 | 482 | 449 | 403 | 402 | 390 |
| Auslastung der angebotenen Schlafgelegenheiten | . | . | 36,3 | 36,1 | 37,1 | 37,2 | 41,3 | 32,6 |
| Pensionen ¹⁾ | 1 | 2 | 3 | 3 | 4 | 4 | 3 | 3 |
| angekommene Gäste | . | . | 14399 | 15277 | 15871 | 15775 | 14550 | 14212 |
| aus dem Ausland | . | . | 3090 | 3881 | 4128 | 4570 | 3296 ³⁾ | 1100 |
| Übernachtungen | . | . | 24750 | 26782 | 28833 | 27965 | 24934 | 25850 |
| von Auslandsgästen | . | . | 5465 | 7187 | 7712 | 8024 | 5487 ³⁾ | 2775 |
| angebotene Schlafgelegenheiten ¹⁾ | . | . | 109 | 109 | 147 | 147 | 110 | 112 |
| Auslastung der angebotenen Schlafgelegenheiten | . | . | 62,7 | 61,2 | 54,9 | 53,1 | 68,3 | 66 |
| Hotel garnis ¹⁾ | 21 | 20 | 18 | 19 | 21 | 21 | 20 | 20 |
| angekommene Gäste | 103451 | 111270 | 113853 | 110590 | 136360 | 143080 | 148436 | 149066 |
| aus dem Ausland | 28712 | 27985 | 30830 | 34129 | 35936 | 38738 | 38157 | 38777 |
| Übernachtungen | 187001 | 200509 | 205351 | 197923 | 234407 | 246216 | 247637 | 252877 |
| von Auslandsgästen | 51517 | 54472 | 56603 | 60729 | 66369 | 70514 | 65224 | 69695 |
| angebotene Schlafgelegenheiten ¹⁾ | 1069 | 1040 | 1043 | 1006 | 1328 | 1328 | 1304 | 1246 |
| Auslastung der angebotenen Schlafgelegenheiten | 48,7 | 53,1 | 54,8 | 52,8 | 52,8 | 51,4 | 56,6 | 50,8 |
| Campingplätze ¹⁾ | 4 | 4 | 5 | 5 | 5 | 5 | 5 | 5 |
| angekommene Gäste | 33788 | 32896 | 28174 | 34247 | 44540 | 49308 | 53372 | . |
| aus dem Ausland | 13011 | 13947 | 12060 | 14228 | 19902 | 22217 | 22940 ⁴⁾ | . |
| Übernachtungen | 86864 | 81863 | 69998 | 85766 | 102786 | 111927 | 116795 | . |
| von Auslandsgästen | 26732 | 27591 | 25032 | 30767 | 41430 | 44764 | 44654 ⁵⁾ | . |
| angebotene Schlafgelegenheiten ¹⁾ | . | 2000 | 2240 | 2240 | 2200 | 2240 | 2280 | 2280 |
| Auslastung der angebotenen Schlafgelegenheiten | . | 13,5 | 10,2 | 11,2 | 14,1 | 15,6 | 17,9 | . |

Quelle: Statistisches Landesamt Baden-Württemberg

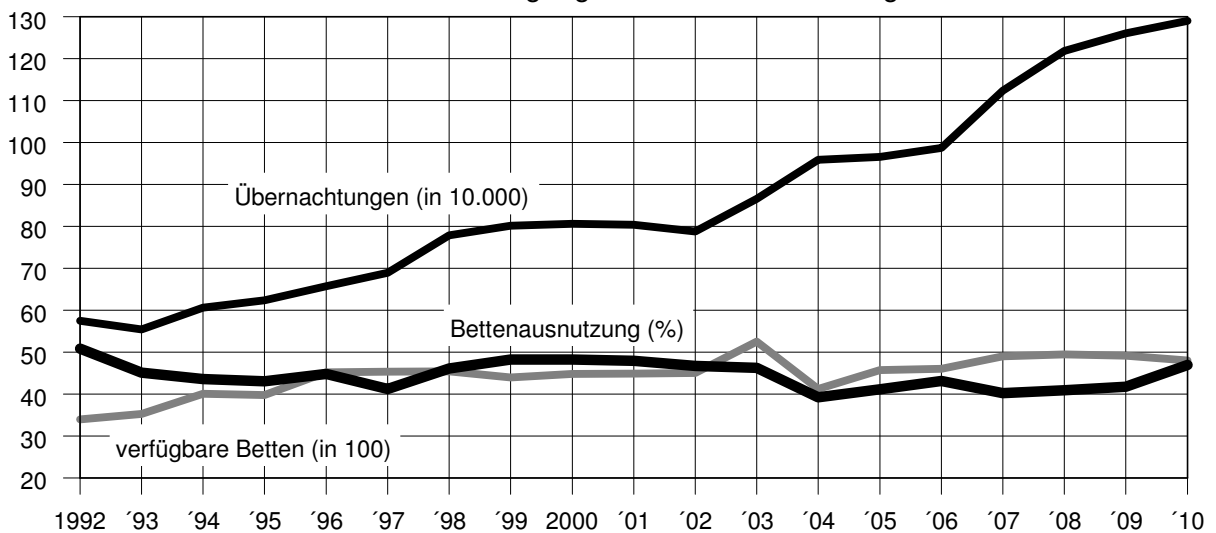
¹⁾ Stand Juli des jeweiligen Jahres. ²⁾ Fehlende Angaben für die Monate Juni und September. ³⁾ Fehlende Angaben für die Monate Juni, September und November. ⁴⁾ Fehlende Angaben für den Monat Dezember. ⁵⁾ Fehlende Angaben für die Monate November und Dezember.

Übernachtungen seit 1950 in den Freiburger Beherbergungsbetrieben (Hotels, Gasthöfe, Pensionen und Sanatorien)



Quelle: Angaben der Betriebe; ab 2003 Angaben des Statistischen Landesamtes Baden-Württemberg Amt für Bürgerservice und Informationsverarbeitung, Freiburg

Übernachtungsgäste, Betten und Bettenausnutzung seit 1992 in den Beherbergungsbetrieben von Freiburg



Quelle: Angaben der Betriebe; ab 2003 Angaben des Statistischen Landesamtes Baden-Württemberg Amt für Bürgerservice und Informationsverarbeitung, Freiburg

4.7.6 Tourismus in Freiburg nach angekommenen Gästen und Übernachtungen

| Jahr | angekommene Gäste | | Übernachtungen | |
|--------------------|-------------------|-----------------------|----------------|-----------------------|
| | insgesamt | davon aus dem Ausland | insgesamt | davon aus dem Ausland |
| 1971 | 220560 | 63509 | 461583 | 103115 |
| 1972 | 225882 | 62133 | 467825 | 102739 |
| 1973 | 219571 | 61103 | 447796 | 102347 |
| 1974 | 210246 | 52520 | 448827 | 93042 |
| 1975 | 210292 | 50696 | 429674 | 84195 |
| 1976 | 215099 | 53856 | 439031 | 88043 |
| 1977 | 223591 | 56971 | 452096 | 94231 |
| 1978 | 228484 | 56972 | 463972 | 97773 |
| 1979 | 238631 | 61564 | 456115 | 97166 |
| 1980 | 242782 | 66114 | 469642 | 105562 |
| 1981 ¹⁾ | 245792 | 69020 | 457315 | 107588 |
| 1982 | 250315 | 66450 | 471574 | 108081 |
| 1983 | 257753 | 76842 | 482799 | 124959 |
| 1984 | 272259 | 80305 | 519614 | 129784 |
| 1985 | 270696 | 80224 | 505206 | 129886 |
| 1986 | 275254 | 75538 | 516690 | 123219 |
| 1987 | 276805 | 87566 | 523898 | 135525 |
| 1988 | 288988 | 93547 | 548398 | 152073 |
| 1989 | 301688 | 98186 | 551606 | 155119 |
| 1990 | 307153 | 106091 | 560893 | 158223 |
| 1991 | 311777 | 101562 | 577434 | 152605 |
| 1992 | 305986 | 98547 | 574933 | 151671 |
| 1993 | 297252 | 86276 | 554177 | 134782 |
| 1994 | 327731 | 95379 | 605800 | 152081 |
| 1995 | 329915 | 90440 | 623340 | 145637 |
| 1996 | 359639 | 104367 | 657440 | 167579 |
| 1997 | 386575 | 109562 | 689053 | 172801 |
| 1998 | 429750 | 126636 | 778487 | 199551 |
| 1999 | 433149 | 115340 | 801442 | 197233 |
| 2000 | 452267 | 138429 | 806351 | 225757 |
| 2001 | 446966 | 128151 | 804378 | 214459 |
| 2002 | 433975 | 119619 | 788156 | 207132 |
| 2003 | 461305 | 126144 | 865726 | 223287 |
| 2004 | 510891 | 147391 | 958841 | 266138 |
| 2005 | 519507 | 156989 | 965580 | 280962 |
| 2006 | 530170 | 167548 | 987136 | 305288 |
| 2007 | 591963 | 176064 | 1124019 | 340504 |
| 2008 | 620382 | 185749 | 1218084 | 388908 |
| 2009 | 631237 | 180647 | 1254520 | 385203 |
| 2010 | 657604 | 192881 | 1288954 | 399171 |

Quelle: Statistisches Landesamt Baden-Württemberg

¹⁾ In gewerblichen Beherbergungsbetrieben; ab 1.1.1981 nur Betriebe mit 9 und mehr Betten.

4.7.7 Tourismus nach Herkunft der Auslandsgäste¹⁾ in Freiburg 2010

Rangfolge nach der Häufigkeit der Ankünfte/Übernachtungen

| Ankünfte | | | Übernachtungen | | |
|----------|---------------------------|-------|----------------|---------------------------|-------|
| Rang | | | Rang | | |
| 1 | Schweiz | 35606 | 1 | Schweiz | 56335 |
| 2 | Niederlande | 24557 | 2 | Italien | 40155 |
| 3 | Italien | 20768 | 3 | Niederlande | 39188 |
| 4 | Frankreich | 18633 | 4 | Frankreich | 36358 |
| 5 | Spanien | 13465 | 5 | Spanien | 27998 |
| 6 | USA | 10427 | 6 | USA | 26642 |
| 7 | Vereinigtes Königreich | 10131 | 7 | Vereinigtes Königreich | 20091 |
| 8 | Österreich | 5116 | 8 | Russland | 13613 |
| 9 | Belgien | 4950 | 9 | Arabische Golfstaaten | 10294 |
| 10 | China (einschl. Hongkong) | 3620 | 10 | Österreich | 9057 |
| 11 | Japan | 3427 | 11 | Japan | 8637 |
| 12 | Russland | 3349 | 12 | Belgien | 8381 |
| 13 | Schweden | 2910 | 13 | Brasilien | 6525 |
| 14 | Luxemburg | 2834 | 14 | China (einschl. Hongkong) | 5999 |
| 15 | Dänemark | 2771 | 15 | Luxemburg | 5343 |
| 16 | Arabische Golfstaaten | 2304 | 16 | Schweden | 4915 |
| 17 | Australien | 1895 | 17 | Dänemark | 4418 |
| 18 | Polen | 1801 | 18 | Australien | 4395 |
| 19 | Israel | 1739 | 19 | Israel | 3901 |
| 20 | Brasilien | 1709 | 20 | Mittelamerika/Karibik | 3831 |
| 21 | Kanada | 1526 | 21 | Griechenland | 3581 |
| 22 | Finnland | 1346 | 22 | Kanada | 3061 |
| 23 | Griechenland | 1204 | 23 | Polen | 2981 |
| 24 | Norwegen | 1201 | 24 | Finnland | 2469 |
| 25 | Tschechische Republik | 987 | 25 | Rumänien | 2408 |
| 26 | Irland | 959 | 26 | Norwegen | 2341 |
| 27 | Rumänien | 738 | 27 | Ukraine | 2155 |
| 28 | Portugal | 730 | 28 | Irland | 2096 |
| 29 | Südkorea | 678 | 29 | Südkorea | 2076 |
| 30 | Mittelamerika/Karibik | 630 | 30 | Türkei | 1990 |
| 31 | Indien | 614 | 31 | Portugal | 1856 |
| 32 | Ukraine | 526 | 32 | Tschechische Republik | 1644 |
| 33 | Türkei | 516 | 33 | Indien | 1626 |
| 34 | Taiwan | 473 | 34 | Taiwan | 1446 |
| 35 | Republik Südafrika | 437 | 35 | Republik Südafrika | 861 |
| 36 | Ungarn | 319 | 36 | Ungarn | 842 |
| 37 | Bulgarien | 300 | 37 | Bulgarien | 636 |
| 38 | Slowakische Republik | 287 | 38 | Slowakische Republik | 628 |
| 39 | Neuseeland, Ozeanien | 274 | 39 | Neuseeland, Ozeanien | 540 |
| 40 | Slowenien | 233 | 40 | Zypern | 534 |

Quelle: Statistisches Landesamt Baden-Württemberg

¹⁾ In gewerblichen Betrieben, Jugendherbergen und Campingplätzen.

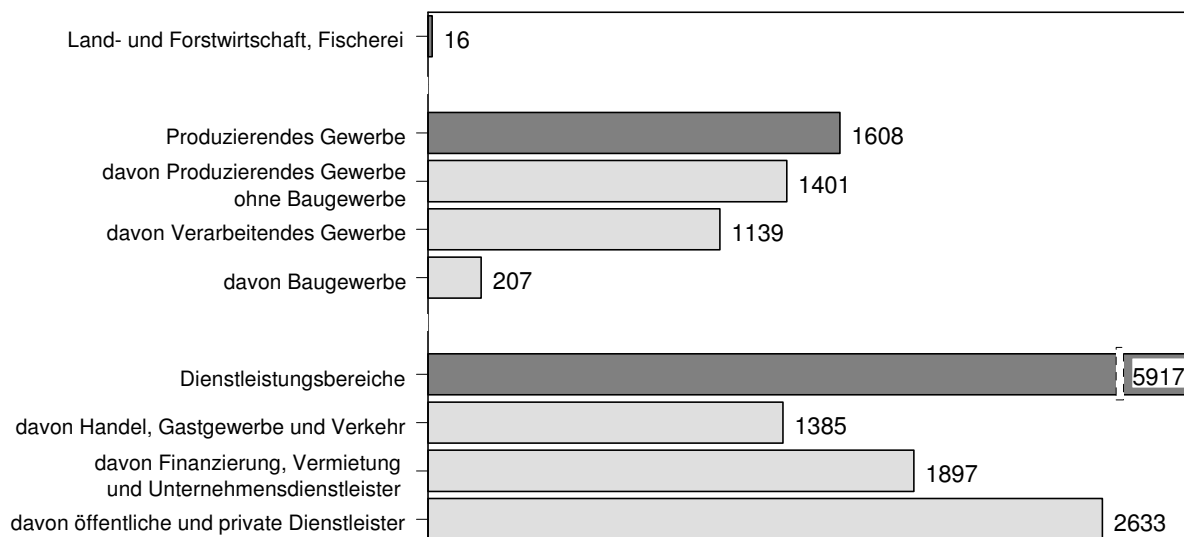
4.8 Bruttowertschöpfung in Freiburg

| Nachweisung | | Jahr | | | | | | | |
|--|----------|-------|-------|-------|-------|-------|-------|-------|-------|
| | | 2001: | 2002: | 2003: | 2004: | 2005: | 2006: | 2007: | 2008 |
| Bruttowertschöpfung (unbereinigt) zu Herstellungspreisen ¹⁾ | Mio. EUR | 6383 | 7001 | 6685 | 6762 | 6865 | 7010 | 7195 | 7541 |
| Land- u. Forstwirtschaft, Fischerei | | 22 | 19 | 17 | 18 | 18 | 19 | 16 | 16 |
| Produzierendes Gewerbe | | 1393 | 1496 | 1499 | 1507 | 1501 | 1486 | 1515 | 1608 |
| Produzierendes Gewerbe ohne Baugewerbe | | 1165 | 1294 | 1312 | 1303 | 1319 | 1289 | 1297 | 1401 |
| Verarbeitendes Gewerbe | | 1042 | 1144 | 1178 | 1157 | 1133 | 1118 | 1131 | 1139 |
| Baugewerbe | | 228 | 202 | 187 | 204 | 182 | 196 | 217 | 207 |
| Dienstleistungsbereiche | | 4968 | 5486 | 5169 | 5237 | 5346 | 5506 | 5664 | 5917 |
| Handel, Gastgewerbe und Verkehr | | 1210 | 1208 | 1172 | 1199 | 1193 | 1292 | 1310 | 1385 |
| Finanzierung, Vermietung und Unternehmensdienstleister | | 1615 | 2017 | 1728 | 1716 | 1753 | 1800 | 1854 | 1897 |
| öffentliche und private Dienstleister | | 2143 | 2260 | 2269 | 2322 | 2400 | 2414 | 2501 | 2635 |
| Bruttoinlandsprodukt zu Marktpreisen ²⁾ | Mio. EUR | 7083 | 7761 | 7420 | 7481 | 7605 | 7775 | 8029 | 8405 |
| je Erwerbstätigen | | 51772 | 55890 | 53964 | 53996 | 54335 | 54817 | 55361 | 57057 |
| Erwerbstätige | 1000 | 136,8 | 138,9 | 137,5 | 138,5 | 140,0 | 141,8 | 145,0 | 147,3 |
| je Einwohner | | 34357 | 37128 | 35129 | 35124 | 35424 | 35919 | 36822 | 38323 |
| Einwohner | 1000 | 206,2 | 209,0 | 211,2 | 213,0 | 214,7 | 216,4 | 218,1 | 219,3 |

Quelle: Statistische Berichte Baden-Württemberg P I 2 j, hrsg. vom Statistischen Landesamt Baden-Württemberg

¹⁾ „Bruttowertschöpfung“ ergibt sich für jeden Wirtschaftsbereich aus dem Bruttoproduktionswert abzüglich der Vorleistungen zu Anschaffungspreisen. ²⁾ „Bruttoinlandsprodukt“ umfasst den Wert aller innerhalb eines Wirtschaftsgebietes während einer bestimmten Periode produzierten Waren und Dienstleistungen.


Bruttowertschöpfung¹⁾ zu Herstellungspreisen in Mio Euro 2008 in Freiburg



¹⁾ unbereinigt

Quelle: Statistische Berichte Baden-Württemberg P I 2 j

Amt für Bürgerservice und Informationsverarbeitung, Freiburg



Verkehr **5**

5.1 Kraftfahrzeuge

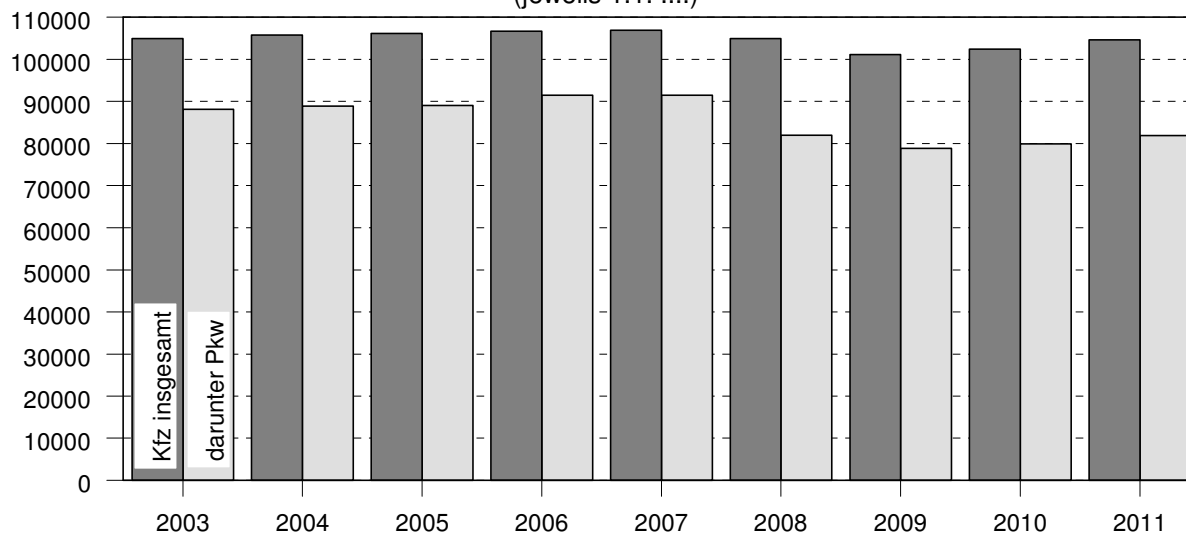
5.1.1 Kraftfahrzeugbestand in Freiburg

| Nachweisung (* = Stand jeweils Ende der Berichtszeit) | Jahr | | | | | | | | |
|--|-------------------------------|--------|--------|--------|--------------------|--------------------|--------|--------|-------|
| | 2003 | 2004 | 2005 | 2006 | 2007 ¹⁾ | 2008 ²⁾ | 2009 | 2010 | |
| Kraftfahrzeuge insgesamt * | 105747 | 106109 | 106657 | 106887 | 104921 | 101138 | 102406 | 104619 | |
| 2-, 3-rädrige u. leichte 4-rädrige Kfz ³⁾ | 7227 | 7340 | 7401 | 7455 | 6905 | 6739 | 6877 | 7008 | |
| dar. weibliche Halter | 1082 | 1080 | 1081 | 1107 | 1042 | 1012 | 1019 | 1030 | |
| Personenkraftwagen insgesamt | 88897 | 89072 | 91454 | 91451 | 81979 | 78857 | 79912 | 81871 | |
| dar. weibliche Halter | 25694 | 25858 | 26608 | 27236 | 28076 | 27337 | 25556 | 26247 | |
| mit Hubraum | bis 1399 cm ³ | 23667 | | 22187 | 23518 | 22645 | 22471 | 22430 | 23207 |
| | 1400 bis 1999 cm ³ | 47969 | | 44746 | 49843 | 46085 | 42829 | 42812 | 43488 |
| | 2000 cm ³ und mehr | 17244 | | 15018 | 18090 | 15638 | 14766 | 14649 | 15156 |
| mit Ottomotor | 68805 | 67254 | 66233 | 65387 | 59368 | 56017 | 55677 | 56487 | |
| dar. schadstoffreduziert | absolut | 66564 | 65367 | 64617 | 57014 | 58987 | 54208 | 53171 | 55176 |
| | % | 96,7 | 97,2 | 97,0 | 96,0 | 95,5 | 96,8 | 95,5 | 97,7 |
| mit Dieselmotor | 20085 | 21789 | 25008 | 25762 | 22229 | 22295 | 23582 | 24613 | |
| dar. schadstoffreduziert | absolut | 19826 | 21582 | 24100 | 21741 | 21965 | 22202 | 24362 | |
| | % | 98,7 | 99,1 | 96,4 | 97,8 | 97,3 | 98,5 | 94,1 | 99,0 |
| Kraftomnibusse | 388 | 372 | 372 | 360 | 359 | 364 | 356 | 346 | |
| Lastkraftwagen | 5595 | 5723 | 5758 | 5948 | 5700 | 5451 | 5454 | 5485 | |
| zulässiges Gesamtgewicht | bis 7,5 t | 4988 | 5156 | 5206 | 5388 | 5097 | 4876 | 4905 | 4930 |
| | über 7,5 t | 607 | 567 | 562 | 560 | 602 | 575 | 550 | 554 |
| Zugmaschinen | | | | | 1186 | 1154 | 1183 | 1192 | |
| selbstfahrende Arbeitsmaschinen | | | | | 931 | 824 | 810 | 859 | |
| Anhänger | | | | | 6750 | 6706 | 6781 | 6903 | |
| sonstige Kraftfahrzeuge | 3640 | 3602 | 1672 | 1673 | 1111 | 1043 | 1033 | 955 | |

Quelle: Kraftfahrt-Bundesamt

¹⁾ Ab 2007 Verfahrensänderung, Vorjahre daher nur bedingt vergleichbar. ²⁾ Ab dem Jahr 2008 gibt es keine vorübergehend stillgelegten Kraftfahrzeuge mehr. Die Zahl der Kraftfahrzeuge ist nur noch die aktuell im Zulassungsbezirk angemeldeten Kraftfahrzeuge. ³⁾ Bis 2008 Krafträder.

Kraftfahrzeugbestand seit 2003¹⁾ in Freiburg
(jeweils 1.1.)



¹⁾ Ab 2007 Verfahrensänderung, Vorjahre daher nur bedingt vergleichbar

Quelle: Kraftfahrt-Bundesamt und eigene Auswertungen

Amt für Bürgerservice und Informationsverarbeitung, Freiburg

5.1.2 Kraftfahrzeugbestand nach ausgesuchten Merkmalen in Freiburg (absolut) Zeitreihe

| Stichtag | Kraftfahrzeuge insgesamt | 2-, 3- u. leichte 4-rädrige Kfz ¹⁾ | Personenkraftwagen einschließlich Kombis | | | | Lastkraftwagen | übrige Kraftfahrzeuge |
|--------------------------|--------------------------|---|--|--------------------------------------|-----------------------------|---------------|----------------|-----------------------|
| | | | insgesamt | davon mit Hubraum in cm ³ | | | | |
| | | | | bis 1399 ²⁾ | 1400 ³⁾ bis 1999 | 2000 und mehr | | |
| 01.01.1984 | 76659 | 3942 | 66299 | 28609 | 22121 | 8278 | 3962 | 2456 |
| 01.01.1985 | 77984 | 4064 | 67389 | 30709 | 27295 | 9357 | 3966 | 2565 |
| 01.01.1986 | 79267 | 4110 | 68511 | 30132 | 28598 | 9757 | 3977 | 2669 |
| 01.01.1987 | 82505 | 4252 | 71463 | 30254 | 30831 | 10357 | 4036 | 2754 |
| 01.01.1988 | 84815 | 4231 | 73746 | 30179 | 32686 | 10860 | 4016 | 2822 |
| 01.01.1989 | 88085 | 4263 | 76774 | 30181 | 34891 | 11677 | 4124 | 2924 |
| 01.01.1990 | 90587 | 4473 | 78722 | 25905 | 40742 | 12049 | 4209 | 3183 |
| 01.01.1991 | 91685 | 4586 | 79506 | 25440 | 41698 | 12340 | 4275 | 3318 |
| 01.01.1992 | 93317 | 4593 | 80876 | 25036 | 42766 | 13050 | 4420 | 3428 |
| 01.01.1993 | 95733 | 4765 | 82787 | 24672 | 44035 | 14055 | 4507 | 3674 |
| 01.01.1994 | 95537 | 5018 | 82314 | 24054 | 43998 | 14238 | 4457 | 3748 |
| 01.01.1995 | 96238 | 5222 | 82633 | 23693 | 44552 | 14362 | 4552 | 3831 |
| 01.01.1996 | 96719 | 5432 | 82877 | 23389 | 45048 | 14416 | 4567 | 3843 |
| 01.01.1997 | 97661 | 5713 | 83521 | 23442 | 45448 | 14612 | 4594 | 3833 |
| 01.01.1998 | 97808 | 6027 | 83020 | 23008 | 45441 | 14552 | 4960 | 3801 |
| 01.01.1999 | 98562 | 6291 | 83100 | 22966 | 45471 | 14643 | 5346 | 3825 |
| 01.01.2000 | 98834 | 6376 | 83268 | 22726 | 45708 | 14821 | 5334 | 3856 |
| 01.01.2001 | 102483 | 6773 | 86123 | 23315 | 47071 | 15723 | 5617 | 3970 |
| 01.01.2002 | 104015 | 6928 | 87491 | 23330 | 47656 | 16490 | 5632 | 3964 |
| 01.01.2003 | 104927 | 7106 | 88116 | 23619 | 47524 | 16960 | 5695 | 4010 |
| 01.01.2004 | 105747 | 7227 | 88897 | 23667 | 47969 | 17244 | 5595 | 4028 |
| 01.01.2005 | 106109 | 7340 | 89072 | 23591 | 48367 | 17093 | 5723 | 3974 |
| 01.01.2006 | 106657 | 7401 | 91454 | 23526 | 49728 | 18200 | 5758 | 2044 |
| 01.01.2007 | 106887 | 7455 | 91451 | 23518 | 49843 | 18090 | 5948 | 1673 |
| 01.01.2008 ⁴⁾ | 104921 | 6905 | 81979 | 22187 | 44746 | 15018 | 5700 | 9978 |
| 01.01.2009 ⁵⁾ | 101138 | 6739 | 78857 | 21532 | 42681 | 14622 | 5451 | 9727 |
| 01.01.2010 | 102406 | 6877 | 79912 | 22430 | 42812 | 14649 | 5454 | 10163 |
| 01.01.2011 | 104619 | 7008 | 81871 | 23207 | 43488 | 15156 | 5485 | 10255 |

Quelle: Kraftfahrt-Bundesamt und Amt für Bürgerservice und Informationsverarbeitung

¹⁾ Bis 2008 Krafträder. ²⁾ Bis 1992 bis 1499 cm³. ³⁾ Bis 1992 ab 1500 cm³. ⁴⁾ Ab 2007 Verfahrensänderung, Vorjahre daher nur bedingt vergleichbar. ⁵⁾ Ab dem Jahr 2008 gibt es keine vorübergehend stillgelegten Kraftfahrzeuge mehr. Die Zahl der Kraftfahrzeuge ist nur noch die der aktuell im Zulassungsbezirk angemeldeten Kraftfahrzeuge.

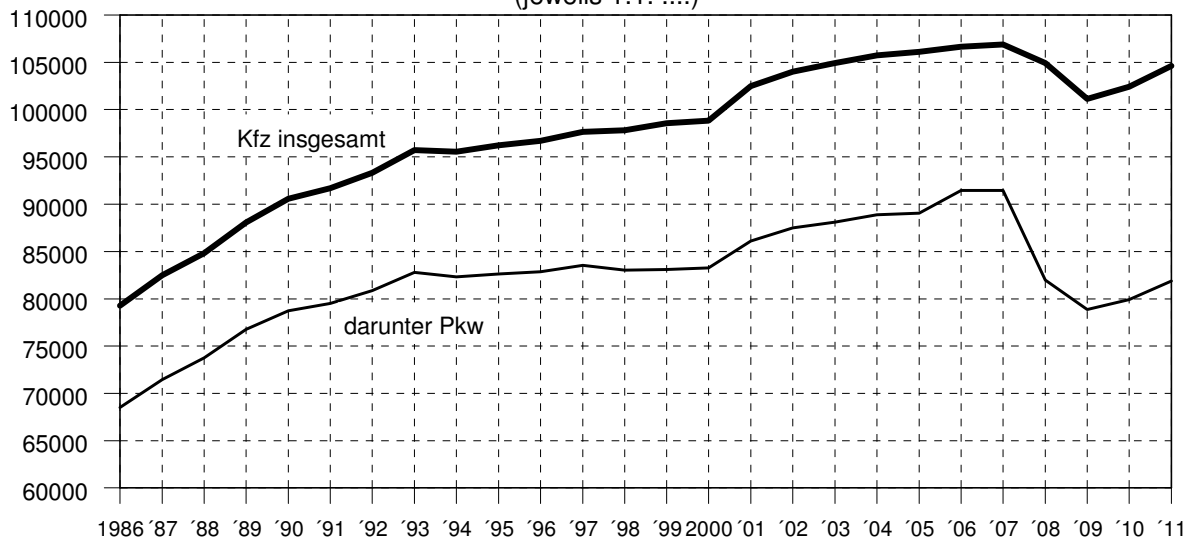
5.1.3 Kraftfahrzeugbestand nach ausgesuchten Merkmalen in Freiburg (in %) Zeitreihe

| Stichtag | Kraftfahrzeuge insgesamt | 2-, 3- u. leichte 4-rädrige Kfz ¹⁾ | Personenkraftwagen einschließlich Kombis | | | | Lastkraftwagen | übrige Kraftfahrzeuge |
|--------------------------|--------------------------|---|--|--------------------------------------|-----------------------------|---------------|----------------|-----------------------|
| | | | insgesamt | davon mit Hubraum in cm ³ | | | | |
| | | | | bis 1399 ²⁾ | 1400 ³⁾ bis 1999 | 2000 und mehr | | |
| 01.01.1984 | 100,0 | 5,1 | 86,5 | 37,3 | 28,9 | 10,8 | 5,2 | 3,2 |
| 01.01.1985 | 100,0 | 5,2 | 86,5 | 39,4 | 35,0 | 12,0 | 5,1 | 3,3 |
| 01.01.1986 | 100,0 | 5,2 | 86,4 | 38,0 | 36,1 | 12,3 | 5,0 | 3,4 |
| 01.01.1987 | 100,0 | 5,2 | 86,6 | 36,7 | 37,4 | 12,6 | 4,9 | 3,3 |
| 01.01.1988 | 100,0 | 5,0 | 86,9 | 35,6 | 38,5 | 12,8 | 4,7 | 3,3 |
| 01.01.1989 | 100,0 | 4,8 | 87,2 | 34,3 | 39,6 | 13,3 | 4,7 | 3,3 |
| 01.01.1990 | 100,0 | 4,9 | 86,9 | 28,6 | 45,0 | 13,3 | 4,6 | 3,5 |
| 01.01.1991 | 100,0 | 5,0 | 86,7 | 27,7 | 45,5 | 13,5 | 4,7 | 3,6 |
| 01.01.1992 | 100,0 | 4,9 | 86,7 | 26,8 | 45,8 | 14,0 | 4,7 | 3,7 |
| 01.01.1993 | 100,0 | 5,0 | 86,5 | 25,8 | 46,0 | 14,7 | 4,7 | 3,8 |
| 01.01.1994 | 100,0 | 5,3 | 86,2 | 25,2 | 46,1 | 14,9 | 4,7 | 3,9 |
| 01.01.1995 | 100,0 | 5,4 | 85,9 | 24,6 | 46,3 | 14,9 | 4,7 | 4,0 |
| 01.01.1996 | 100,0 | 5,6 | 85,7 | 24,2 | 46,6 | 14,9 | 4,7 | 4,0 |
| 01.01.1997 | 100,0 | 5,8 | 85,5 | 24,0 | 46,5 | 15,0 | 4,7 | 3,9 |
| 01.01.1998 | 100,0 | 6,2 | 84,9 | 23,5 | 46,5 | 14,9 | 5,1 | 3,9 |
| 01.01.1999 | 100,0 | 6,4 | 84,3 | 23,3 | 46,1 | 14,9 | 5,4 | 3,9 |
| 01.01.2000 | 100,0 | 6,5 | 84,3 | 23,0 | 46,2 | 15,0 | 5,4 | 3,9 |
| 01.01.2001 | 100,0 | 6,6 | 84,0 | 22,8 | 45,9 | 15,3 | 5,5 | 3,9 |
| 01.01.2002 | 100,0 | 6,7 | 84,1 | 22,4 | 45,8 | 15,9 | 5,4 | 3,8 |
| 01.01.2003 | 100,0 | 6,8 | 84,0 | 22,5 | 45,3 | 16,2 | 5,4 | 3,8 |
| 01.01.2004 | 100,0 | 6,8 | 84,1 | 22,4 | 45,4 | 16,3 | 5,3 | 3,8 |
| 01.01.2005 | 100,0 | 6,9 | 83,9 | 22,2 | 45,6 | 16,1 | 5,4 | 3,8 |
| 01.01.2006 | 100,0 | 6,9 | 85,7 | 22,1 | 46,6 | 17,1 | 5,3 | 1,9 |
| 01.01.2007 | 100,0 | 6,8 | 85,6 | 22,0 | 46,6 | 16,9 | 5,6 | 1,6 |
| 01.01.2008 ⁴⁾ | 100,0 | 6,6 | 78,1 | 21,1 | 42,6 | 14,3 | 5,4 | 15,3 |
| 01.01.2009 ⁵⁾ | 100,0 | 6,7 | 78,0 | 21,3 | 42,2 | 14,5 | 5,4 | 9,6 |
| 01.01.2010 | 100,0 | 6,7 | 78,0 | 21,9 | 41,8 | 14,3 | 5,3 | 9,9 |
| 01.01.2011 | 100,0 | 6,7 | 78,3 | 22,2 | 41,6 | 14,5 | 5,3 | 9,8 |

Quelle: Kraftfahrt-Bundesamt und Amt für Bürgerservice und Informationsverarbeitung

¹⁾ Bis 2008 Krafräder. ²⁾ Bis 1992 bis 1499 cm³. ³⁾ Bis 1992 ab 1500 cm³. ⁴⁾ Ab 2007 Verfahrensänderung, Vorjahre daher nur bedingt vergleichbar. ⁵⁾ Ab dem Jahr 2008 gibt es keine vorübergehend stillgelegten Kraftfahrzeuge mehr. Die Zahl der Kraftfahrzeuge ist nur noch die der aktuell im Zulassungsbezirk angemeldeten Kraftfahrzeuge.

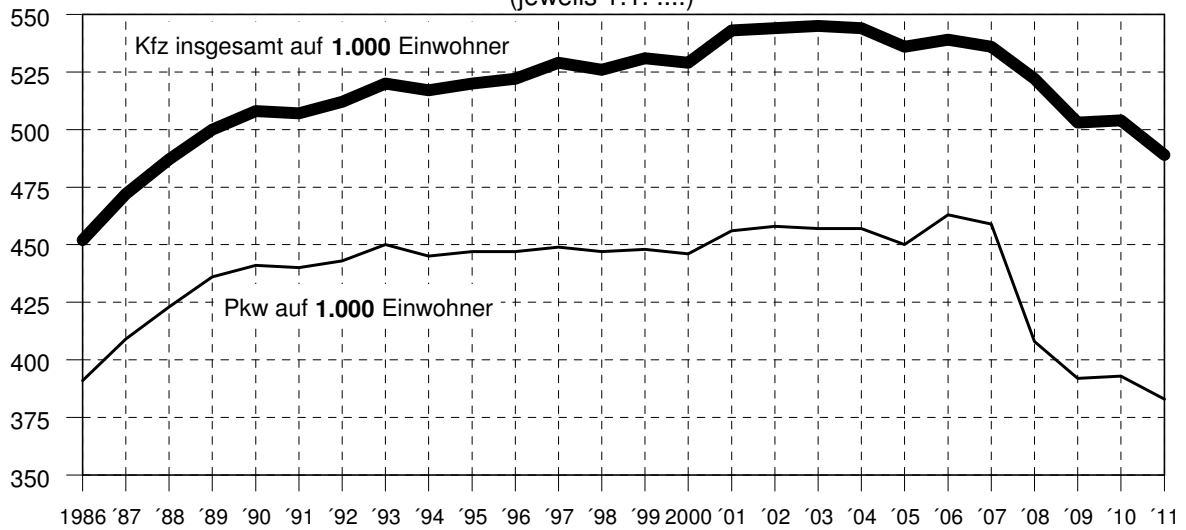
Kraftfahrzeugbestand seit 1986¹⁾ in Freiburg
(jeweils 1.1.)



¹⁾ ab 2008 Verfahrensänderung
Quelle: Kraftfahrt-Bundesamt

Amt für Bürgerservice und Informationsverarbeitung, Freiburg

Kraftfahrzeugdichte seit 1986¹⁾ in Freiburg
(jeweils 1.1.)



¹⁾ ab 2008 Verfahrensänderung
Quelle: Kraftfahrt-Bundesamt und Auswertung
des Einwohnermelderegisters

Amt für Bürgerservice und Informationsverarbeitung, Freiburg

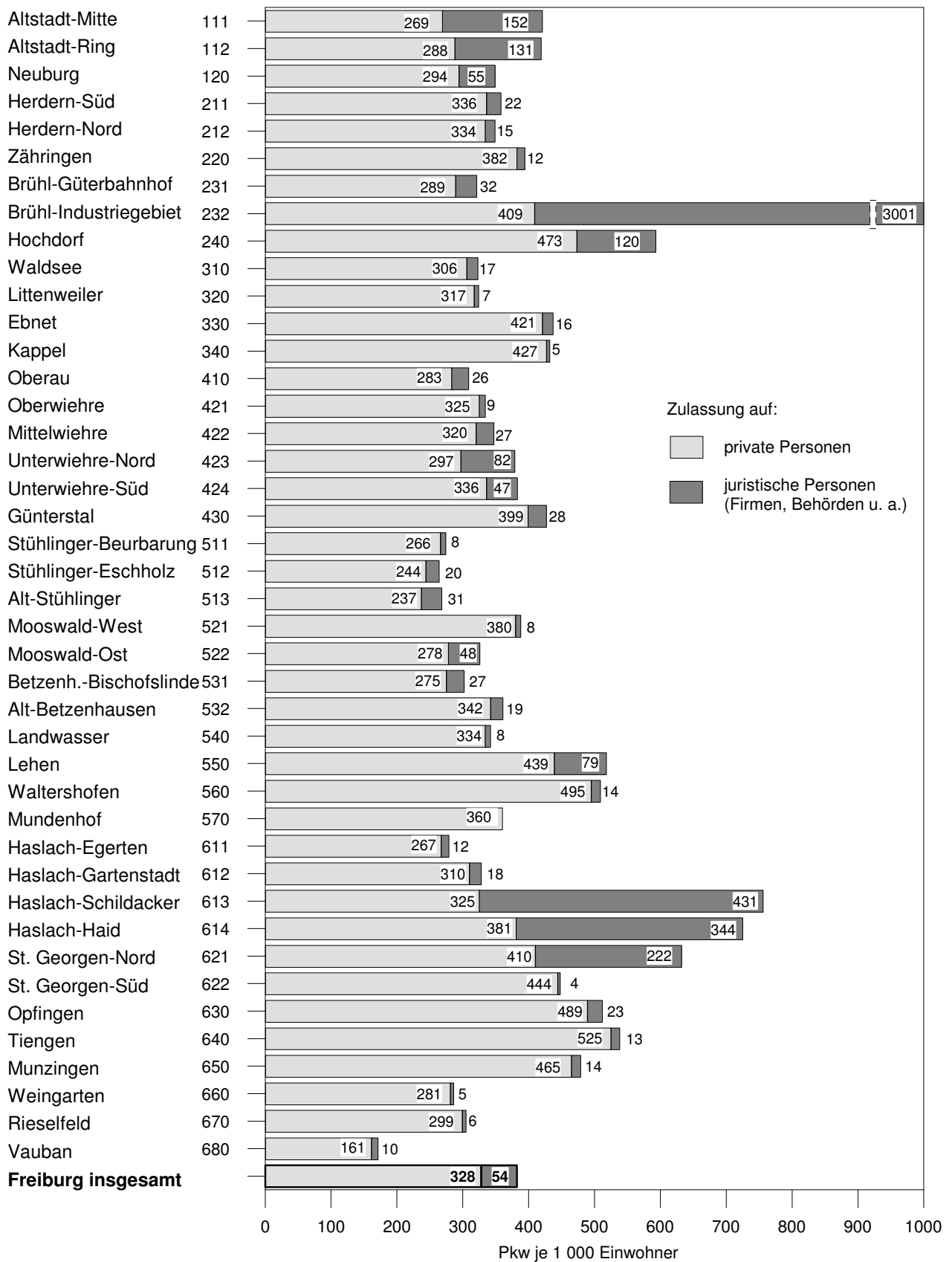
5.1.4 Kraftfahrzeuge nach Fahrzeugart und Stadtbezirken am 1.1.2011

| Stadtbezirke ¹⁾ | insgesamt | 2-, 3- u. leichte 4-rädrige Kfz | Pkw | Busse | Lkw | Zugmaschinen | Selbstf. Arbeitsmasch. | Anhänger | sonst. Kfz | Pkw auf 1 000 Einw. | |
|----------------------------|-----------|---------------------------------|------|-------|-----|--------------|------------------------|----------|------------|---------------------|------|
| Altstadt-Mitte | 111 | 2122 | 113 | 1707 | | 137 | 19 | 16 | 113 | 17 | 420 |
| Altstadt-Ring | 112 | 2075 | 106 | 1532 | 240 | 77 | 13 | 16 | 77 | 14 | 419 |
| Neuburg | 120 | 1986 | 127 | 1641 | 1 | 48 | 17 | 15 | 121 | 16 | 350 |
| Herdern-Süd | 211 | 2596 | 183 | 2067 | | 95 | 16 | 24 | 188 | 23 | 358 |
| Herdern-Nord | 212 | 2369 | 176 | 2005 | | 24 | 13 | 25 | 105 | 21 | 349 |
| Zähringen | 220 | 4172 | 342 | 3424 | | 92 | 8 | 23 | 246 | 37 | 394 |
| Brühl-Güterbahnhof | 231 | 2533 | 169 | 1945 | 1 | 213 | 16 | 16 | 159 | 14 | 321 |
| Brühl-Industriegebiet | 232 | 4137 | 53 | 2537 | 11 | 932 | 24 | 47 | 501 | 32 | 3410 |
| Hochdorf | 240 | 4871 | 317 | 3043 | | 946 | 82 | 26 | 428 | 29 | 593 |
| Waldsee | 310 | 2216 | 166 | 1813 | 1 | 29 | 11 | 15 | 153 | 28 | 322 |
| Littenweiler | 320 | 3047 | 233 | 2532 | | 63 | 6 | 19 | 177 | 17 | 324 |
| Ebnet | 330 | 1429 | 114 | 1136 | | 25 | 33 | 17 | 95 | 9 | 437 |
| Kappel | 340 | 1533 | 118 | 1198 | | 37 | 33 | 5 | 127 | 15 | 432 |
| Oberau | 410 | 2576 | 163 | 2090 | | 69 | 9 | 34 | 170 | 41 | 308 |
| Oberwiehre | 421 | 2775 | 217 | 2320 | | 62 | 2 | 26 | 122 | 26 | 334 |
| Mittelwiehre | 422 | 1946 | 139 | 1616 | | 40 | 3 | 29 | 100 | 19 | 346 |
| Untervehre-Nord | 423 | 2337 | 131 | 1930 | | 92 | 12 | 21 | 114 | 37 | 379 |
| Untervehre-Süd | 424 | 3518 | 268 | 2900 | | 111 | 19 | 23 | 162 | 35 | 383 |
| Günterstal | 430 | 894 | 48 | 774 | | 7 | 7 | 8 | 42 | 8 | 427 |
| Stühlinger-Beurbarung | 511 | 868 | 52 | 719 | | 26 | 3 | 12 | 41 | 15 | 274 |
| Stühlinger-Eschholz | 512 | 2232 | 198 | 1793 | | 76 | 16 | 34 | 93 | 22 | 263 |
| Alt-Stühlinger | 513 | 2958 | 204 | 2477 | 7 | 86 | 5 | 31 | 121 | 27 | 268 |
| Mooswald-West | 521 | 2022 | 181 | 1561 | | 49 | 13 | 14 | 179 | 25 | 389 |
| Mooswald-Ost | 522 | 1638 | 117 | 1166 | | 156 | 9 | 21 | 124 | 45 | 326 |
| Betzenh.-Bischofslinde | 531 | 3146 | 179 | 2609 | | 111 | 7 | 28 | 178 | 34 | 302 |
| Alt-Betzenhausen | 532 | 2265 | 173 | 1916 | | 42 | 6 | 10 | 108 | 10 | 361 |
| Landwasser | 540 | 2793 | 162 | 2409 | | 72 | 12 | 10 | 109 | 19 | 342 |
| Lehen | 550 | 1700 | 128 | 1218 | | 144 | 29 | 8 | 163 | 10 | 517 |
| Waltershofen | 560 | 1713 | 132 | 1174 | | 49 | 125 | 8 | 219 | 6 | 508 |
| Mundenhof | 570 | 31 | 1 | 18 | | 4 | 5 | | 3 | | 360 |
| Haslach-Egerten | 611 | 2318 | 180 | 1769 | | 70 | 9 | 90 | 157 | 43 | 279 |
| Haslach-Gartenstadt | 612 | 3163 | 286 | 2499 | | 112 | 10 | 21 | 199 | 36 | 328 |
| Haslach-Schildacker | 613 | 746 | 30 | 551 | 17 | 74 | 2 | 3 | 63 | 6 | 756 |
| Haslach-Haid | 614 | 3482 | 158 | 2846 | | 232 | 17 | 14 | 191 | 24 | 724 |
| St. Georgen-Nord | 621 | 7649 | 463 | 5764 | 65 | 527 | 125 | 55 | 595 | 55 | 633 |
| St. Georgen-Süd | 622 | 1339 | 115 | 1097 | 1 | 27 | 4 | 13 | 67 | 15 | 448 |
| Opfingen | 630 | 3073 | 257 | 2148 | | 122 | 193 | 11 | 322 | 20 | 512 |
| Tiengen | 640 | 2356 | 168 | 1780 | | 73 | 122 | 6 | 188 | 19 | 537 |
| Munzingen | 650 | 1814 | 117 | 1315 | | 66 | 123 | 6 | 176 | 11 | 479 |
| Weingarten | 660 | 3617 | 191 | 3019 | | 151 | 8 | 15 | 209 | 24 | 286 |
| Rieselfeld | 670 | 3338 | 212 | 2870 | 1 | 79 | 2 | 15 | 134 | 25 | 305 |
| Vauban | 680 | 1191 | 121 | 914 | 1 | 35 | 3 | 27 | 64 | 26 | 171 |
| nicht zuordenbar | | 35 | | 29 | | 3 | 1 | 2 | | | |
| insgesamt | | 104619 | 7008 | 81871 | 346 | 5485 | 1192 | 859 | 6903 | 955 | 383 |

Quelle: Kraftfahrt-Bundesamt und Amt für Bürgerservice und Informationsverarbeitung

¹⁾ Aufgrund der Anschrift des Halters.

Pkw-Dichte am 1.1.2011 in den Stadtbezirken von Freiburg



Quelle: Dichte nach eigener Berechnung unter Verwendung der städt. Register

Amt für Bürgerservice und Informationsverarbeitung, Freiburg

5.1.5 Personenkraftwagen nach Altersgruppen und Geschlecht des Halters

| Nachweisung | Jahr | | | | | | | |
|--|-------|-------|------|------|--------------------|--------------------|-------|-------|
| | 2003 | 2004 | 2005 | 2006 | 2007 ¹⁾ | 2008 ²⁾ | 2009 | 2010 |
| Personenkraftwagen insgesamt | 88897 | 88119 | . | . | 81979 | 78857 | 79912 | 81871 |
| Halter ist keine natürliche Person ³⁾ | 13029 | 13203 | . | . | 11139 | 11186 | 11035 | 11608 |
| männlich | 49172 | 49057 | . | . | 45150 | 42701 | 43321 | 43984 |
| unter 25 Jahre alt | 1185 | 1114 | . | . | 943 | 748 | 808 | 821 |
| 25 bis unter 35 Jahre alt | 7120 | 6730 | . | . | 5480 | 4201 | 5015 | 5114 |
| 35 bis unter 50 Jahr alt | 18256 | 18022 | . | . | 15783 | 12655 | 14392 | 14165 |
| 50 bis unter 65 Jahre alt | 13518 | 13552 | . | . | 13166 | 10666 | 13060 | 13735 |
| 65 Jahre alt oder älter | 9093 | 9639 | . | . | 9778 | 14409 | 10015 | 10149 |
| weiblich | 25674 | 25856 | . | . | 25574 | 24887 | 25556 | 26231 |
| unter 25 Jahre alt | 687 | 610 | . | . | 599 | 487 | 642 | 681 |
| 25 bis unter 35 Jahre alt | 4062 | 3875 | . | . | 3648 | 2642 | 3529 | 3595 |
| 35 bis unter 50 Jahr alt | 9906 | 9848 | . | . | 9279 | 7418 | 8711 | 8676 |
| 50 bis unter 65 Jahre alt | 7246 | 7513 | . | . | 7607 | 6377 | 7784 | 8282 |
| 65 Jahre alt oder älter | 3773 | 4010 | . | . | 4441 | 7948 | 4877 | 4997 |

Quelle: Kraftfahrt-Bundesamt und Amt für Bürgerservice und Informationsverarbeitung

¹⁾ Ab 2007 Verfahrensänderung, Vorjahre daher nur bedingt vergleichbar. ²⁾ Ab dem Jahr 2008 gibt es keine vorübergehend stillgelegten Kraftfahrzeuge mehr. ³⁾ Einschließlich Personen ohne Altersangabe.

5.1.6 Personenkraftwagen nach Kraftstoffarten

| Nachweisung | Jahr | | | | | | | |
|------------------------------|-------|-------|------|------|--------------------|--------------------|-------|-------|
| | 2003 | 2004 | 2005 | 2006 | 2007 ¹⁾ | 2008 ²⁾ | 2009 | 2010 |
| Personenkraftwagen insgesamt | 88897 | 88119 | . | . | 81979 | 78857 | 79912 | 81871 |
| Benzin | 68678 | 67265 | . | . | 59368 | 56017 | 55677 | 56487 |
| Diesel | 19352 | 20790 | . | . | 22229 | 22295 | 23582 | 24613 |
| Elektro | 10 | 8 | . | . | 6 | 4 | 4 | 4 |
| Flüssiggas | | | . | . | 2 | 5 | 6 | 6 |
| Benzin/Flüssiggas | | | . | . | 88 | 197 | 226 | 277 |
| Benzin/komp. Erdgas | | | . | . | 100 | 117 | 142 | 155 |
| Hybrid Benzin/Elektro | | | . | . | 47 | 61 | 82 | 109 |
| Erdgas NG | | | . | . | 130 | 156 | 178 | 190 |
| Brennstoffzelle/Benzin | | | . | . | 2 | | | |
| Hybrid Diesel/Elektro | | | . | . | | 2 | 8 | 20 |
| Hybrid Erdgas/Elektro | | | . | . | 2 | 1 | | |
| Brennstoffzelle/Wasserstoff | | | . | . | | | 2 | 2 |
| Benzin/Ethanol | | | . | . | | | 5 | 8 |

Quelle: Kraftfahrt-Bundesamt und Amt für Bürgerservice und Informationsverarbeitung

¹⁾ Ab 2007 Verfahrensänderung, Vorjahre daher nur bedingt vergleichbar. ²⁾ Ab dem Jahr 2008 gibt es keine vorübergehend stillgelegten Kraftfahrzeuge mehr.

5.1.7 Personenkraftwagen nach Altersgruppen des Halters und Stadtbezirken am 1.1.2011

| Stadtbezirke ¹⁾ | ins-gesamt | Halter ist keine natürliche Person ²⁾ | unter 25 Jahre alt | 25 bis unter 35 Jahre alt | 35 bis unter 50 Jahre alt | 50 bis unter 65 Jahre alt | 65 Jahre alt oder älter | |
|----------------------------|------------|--|--------------------|---------------------------|---------------------------|---------------------------|-------------------------|-------|
| Altstadt-Mitte | 111 | 1710 | 618 | 18 | 154 | 368 | 336 | 216 |
| Altstadt-Ring | 112 | 1532 | 481 | 26 | 189 | 367 | 331 | 138 |
| Neuburg | 120 | 1641 | 260 | 21 | 166 | 423 | 455 | 316 |
| Herdern-Süd | 211 | 2067 | 128 | 13 | 229 | 610 | 615 | 472 |
| Herdern-Nord | 212 | 2005 | 86 | 24 | 231 | 560 | 620 | 484 |
| Zähringen | 220 | 3424 | 108 | 59 | 410 | 1046 | 994 | 807 |
| Brühl-Güterbahnhof | 231 | 1945 | 197 | 72 | 325 | 577 | 476 | 298 |
| Brühl-Industriegebiet | 232 | 2537 | 2233 | 5 | 37 | 136 | 101 | 25 |
| Hochdorf | 240 | 3043 | 618 | 86 | 288 | 797 | 900 | 354 |
| Waldsee | 310 | 1813 | 97 | 20 | 151 | 550 | 539 | 456 |
| Littenweiler | 320 | 2532 | 54 | 39 | 244 | 761 | 712 | 722 |
| Ebnet | 330 | 1136 | 42 | 10 | 96 | 392 | 288 | 308 |
| Kappel | 340 | 1198 | 13 | 19 | 91 | 401 | 329 | 345 |
| Oberau | 410 | 2090 | 177 | 22 | 286 | 647 | 552 | 406 |
| Oberwiehre | 421 | 2320 | 65 | 28 | 257 | 787 | 739 | 444 |
| Mittelwiehre | 422 | 1616 | 125 | 12 | 157 | 506 | 514 | 302 |
| Unterviehre-Nord | 423 | 1930 | 419 | 30 | 232 | 538 | 453 | 258 |
| Unterviehre-Süd | 424 | 2900 | 355 | 44 | 290 | 717 | 842 | 652 |
| Günterstal | 430 | 774 | 51 | 6 | 54 | 187 | 241 | 235 |
| Stühlinger-Beurbarung | 511 | 719 | 20 | 15 | 133 | 230 | 192 | 129 |
| Stühlinger-Eschholz | 512 | 1793 | 133 | 47 | 371 | 536 | 429 | 277 |
| Alt-Stühlinger | 513 | 2477 | 285 | 70 | 433 | 790 | 619 | 280 |
| Mooswald-West | 521 | 1561 | 34 | 30 | 135 | 483 | 517 | 362 |
| Mooswald-Ost | 522 | 1166 | 171 | 23 | 132 | 353 | 298 | 189 |
| Betzenh.-Bischofslinde | 531 | 2609 | 239 | 54 | 273 | 640 | 737 | 666 |
| Alt-Betzenhausen | 532 | 1916 | 102 | 48 | 275 | 549 | 548 | 394 |
| Landwasser | 540 | 2409 | 56 | 59 | 278 | 622 | 666 | 728 |
| Lehen | 550 | 1218 | 186 | 25 | 90 | 337 | 325 | 255 |
| Waltershofen | 560 | 1174 | 33 | 23 | 90 | 361 | 486 | 181 |
| Mundenhof | 570 | 18 | 0 | 1 | 4 | 6 | 5 | 2 |
| Haslach-Egerten | 611 | 1769 | 76 | 41 | 240 | 563 | 453 | 396 |
| Haslach-Gartenstadt | 612 | 2499 | 138 | 68 | 284 | 734 | 794 | 481 |
| Haslach-Schildacker | 613 | 551 | 314 | 5 | 33 | 85 | 74 | 40 |
| Haslach-Haid | 614 | 2846 | 1351 | 38 | 142 | 434 | 566 | 315 |
| St. Georgen-Nord | 621 | 5764 | 2028 | 69 | 413 | 1245 | 1204 | 805 |
| St. Georgen-Süd | 622 | 1097 | 10 | 8 | 68 | 209 | 363 | 439 |
| Opfingen | 630 | 2148 | 96 | 45 | 212 | 623 | 781 | 391 |
| Tiengen | 640 | 1780 | 44 | 48 | 192 | 473 | 631 | 392 |
| Munzingen | 650 | 1315 | 39 | 32 | 129 | 472 | 436 | 207 |
| Weingarten | 660 | 3019 | 55 | 131 | 376 | 838 | 900 | 719 |
| Rieselfeld | 670 | 2870 | 57 | 54 | 403 | 1403 | 736 | 217 |
| Vauban | 680 | 914 | 57 | 12 | 113 | 477 | 217 | 38 |
| nicht zuordenbar | | 26 | 5 | 2 | 3 | 8 | 3 | 5 |
| insgesamt | | 81871 | 11656 | 1502 | 8709 | 22841 | 22017 | 15146 |

Quelle: Kraftfahrt-Bundesamt und Amt für Bürgerservice und Informationsverarbeitung

¹⁾ Aufgrund der Anschrift des Halters. ²⁾ Einschließlich Personen ohne Altersangabe.

5.1.8 Personenkraftwagen nach Geschlecht des Halters und Stadtbezirken am 1.1.2011

| Stadtbezirke ¹⁾ | insgesamt | Halter / Halterin ist keine natürliche Person | männlich | weiblich | |
|----------------------------|-----------|---|----------|----------|-------|
| Altstadt-Mitte | 111 | 1710 | 618 | 748 | 344 |
| Altstadt-Ring | 112 | 1532 | 480 | 687 | 365 |
| Neuburg | 120 | 1641 | 260 | 803 | 578 |
| Herdern-Süd | 211 | 2067 | 127 | 1148 | 792 |
| Herdern-Nord | 212 | 2005 | 85 | 1155 | 765 |
| Zähringen | 220 | 3424 | 105 | 1995 | 1324 |
| Brühl-Güterbahnhof | 231 | 1945 | 192 | 1127 | 626 |
| Brühl-Industriegebiet | 232 | 2537 | 2233 | 244 | 60 |
| Hochdorf | 240 | 3043 | 617 | 1549 | 877 |
| Waldsee | 310 | 1813 | 94 | 1064 | 655 |
| Littenweiler | 320 | 2532 | 53 | 1482 | 997 |
| Ebnet | 330 | 1136 | 41 | 657 | 438 |
| Kappel | 340 | 1198 | 13 | 729 | 456 |
| Oberau | 410 | 2090 | 175 | 1124 | 791 |
| Oberwiehre | 421 | 2320 | 64 | 1314 | 942 |
| Mittelwiehre | 422 | 1616 | 124 | 910 | 582 |
| Unterviehre-Nord | 423 | 1930 | 419 | 896 | 615 |
| Unterviehre-Süd | 424 | 2900 | 354 | 1578 | 968 |
| Günterstal | 430 | 774 | 50 | 462 | 262 |
| Stühlinger-Beurbarung | 511 | 719 | 20 | 438 | 261 |
| Stühlinger-Eschholz | 512 | 1793 | 133 | 1010 | 650 |
| Alt-Stühlinger | 513 | 2477 | 282 | 1426 | 769 |
| Mooswald-West | 521 | 1561 | 34 | 942 | 585 |
| Mooswald-Ost | 522 | 1166 | 171 | 619 | 376 |
| Betzenh.-Bischofslinde | 531 | 2609 | 237 | 1505 | 867 |
| Alt-Betzenhausen | 532 | 1916 | 102 | 1145 | 669 |
| Landwasser | 540 | 2409 | 55 | 1555 | 799 |
| Lehen | 550 | 1218 | 185 | 674 | 359 |
| Waltershofen | 560 | 1174 | 32 | 735 | 407 |
| Mundenhof | 570 | 18 | 0 | 12 | 6 |
| Haslach-Egerten | 611 | 1769 | 76 | 1059 | 634 |
| Haslach-Gartenstadt | 612 | 2499 | 136 | 1546 | 817 |
| Haslach-Schildacker | 613 | 551 | 314 | 154 | 83 |
| Haslach-Haid | 614 | 2846 | 1350 | 976 | 520 |
| St. Georgen-Nord | 621 | 5764 | 2025 | 2375 | 1364 |
| St. Georgen-Süd | 622 | 1097 | 10 | 628 | 459 |
| Opfingen | 630 | 2148 | 95 | 1303 | 750 |
| Tiengen | 640 | 1780 | 42 | 1124 | 614 |
| Munzingen | 650 | 1315 | 38 | 800 | 477 |
| Weingarten | 660 | 3019 | 52 | 1992 | 975 |
| Rieselfeld | 670 | 2870 | 55 | 1770 | 1045 |
| Vauban | 680 | 914 | 55 | 539 | 320 |
| nicht zuordenbar | | 26 | 5 | 17 | 4 |
| insgesamt | | 81871 | 11608 | 44016 | 26247 |

Quelle: Kraftfahrt-Bundesamt und Amt für Bürgerservice und Informationsverarbeitung

¹⁾ Aufgrund der Anschrift des Halters.

5.1.9 Personenkraftwagen nach Kraftstoffarten und Stadtbezirken am 1.1.2011

| Stadtbezirke ¹⁾ | | insgesamt | Benzin | Diesel | Elektro | Flüssiggas | Benzin/ Flüssiggas |
|----------------------------|-----|-----------|--------|--------|---------|------------|-----------------------|
| Altstadt-Mitte | 111 | 1710 | 1070 | 606 | | | 2 |
| Altstadt-Ring | 112 | 1532 | 928 | 600 | | | |
| Neuburg | 120 | 1641 | 1105 | 527 | | | 5 |
| Herdern-Süd | 211 | 2067 | 1504 | 551 | | | 7 |
| Herdern-Nord | 212 | 2005 | 1490 | 505 | | | 6 |
| Zähringen | 220 | 3424 | 2577 | 824 | | 1 | 7 |
| Brühl-Güterbahnhof | 231 | 1945 | 1448 | 484 | | 1 | 5 |
| Brühl-Industriegebiet | 232 | 2537 | 736 | 1688 | 1 | | 3 |
| Hochdorf | 240 | 3043 | 1922 | 1105 | | | 8 |
| Waldsee | 310 | 1813 | 1295 | 512 | | | 3 |
| Littenweiler | 320 | 2532 | 1894 | 622 | | | 10 |
| Ebnet | 330 | 1136 | 825 | 306 | | | 1 |
| Kappel | 340 | 1198 | 870 | 318 | 1 | | 6 |
| Oberau | 410 | 2090 | 1525 | 550 | | 1 | 9 |
| Oberwiehre | 421 | 2320 | 1630 | 669 | | | 14 |
| Mittelwiehre | 422 | 1616 | 1100 | 504 | | | 5 |
| Unterviehre-Nord | 423 | 1930 | 1252 | 663 | | | 8 |
| Unterviehre-Süd | 424 | 2900 | 1947 | 925 | | | 14 |
| Günterstal | 430 | 774 | 578 | 193 | | | |
| Stühlinger-Beurbarung | 511 | 719 | 550 | 164 | | | 2 |
| Stühlinger-Eschholz | 512 | 1793 | 1380 | 396 | | | 8 |
| Alt-Stühlinger | 513 | 2477 | 1810 | 636 | | | 9 |
| Mooswald-West | 521 | 1561 | 1195 | 353 | | | 9 |
| Mooswald-Ost | 522 | 1166 | 859 | 299 | | | 4 |
| Betzenh.-Bischofslinde | 531 | 2609 | 1950 | 646 | | | 7 |
| Alt-Betzenhausen | 532 | 1916 | 1427 | 474 | | | 7 |
| Landwasser | 540 | 2409 | 1874 | 519 | | 1 | 10 |
| Lehen | 550 | 1218 | 822 | 387 | | | 2 |
| Waltershofen | 560 | 1174 | 861 | 306 | | | 4 |
| Mundenhof | 570 | 18 | 15 | 3 | | | |
| Haslach-Egerten | 611 | 1769 | 1380 | 377 | | | 8 |
| Haslach-Gartenstadt | 612 | 2499 | 1897 | 580 | | | 14 |
| Haslach-Schildacker | 613 | 551 | 272 | 244 | | | 1 |
| Haslach-Haid | 614 | 2846 | 1846 | 960 | | | 4 |
| St. Georgen-Nord | 621 | 5764 | 3249 | 2464 | | | 14 |
| St. Georgen-Süd | 622 | 1097 | 840 | 244 | | | 5 |
| Opfingen | 630 | 2148 | 1563 | 569 | 1 | 1 | 10 |
| Tiengen | 640 | 1780 | 1255 | 511 | | | 7 |
| Munzingen | 650 | 1315 | 923 | 386 | | | 4 |
| Weingarten | 660 | 3019 | 2339 | 664 | | | 13 |
| Rieselfeld | 670 | 2870 | 1922 | 916 | | 1 | 14 |
| Vauban | 680 | 914 | 548 | 351 | 1 | | 8 |
| nicht zuordenbar | | 26 | 14 | 12 | | | |
| insgesamt | | 81871 | 56487 | 24613 | 4 | 6 | 277 |

Quelle: Kraftfahrt-Bundesamt und Amt für Bürgerservice und Informationsverarbeitung

¹⁾ Aufgrund der Anschrift des Halters.

noch 5.1.9 Personenkraftwagen nach Kraftstoffarten und Stadtbezirken am 1.1.2011

| Stadtbezirke ¹⁾ | Benzin/ komp. Erdgas | Hybrid Benzin/ Elektro | Erdgas NG | Hybrid Diesel/ Elektro | Brennstoff- zelle/ Wasserstoff | Benzin/ Ethanol |
|----------------------------|----------------------------|------------------------------|-----------|------------------------------|--------------------------------------|--------------------|
| Altstadt-Mitte | 111 | 2 | 30 | | | |
| Altstadt-Ring | 112 | 1 | 1 | | | 1 |
| Neuburg | 120 | 2 | 2 | | | |
| Herdern-Süd | 211 | 1 | 1 | | | 2 |
| Herdern-Nord | 212 | 1 | 3 | | | |
| Zähringen | 220 | 5 | 6 | 4 | | |
| Brühl-Güterbahnhof | 231 | 2 | 2 | 3 | | |
| Brühl-Industriegebiet | 232 | 62 | 5 | 42 | | |
| Hochdorf | 240 | 2 | 2 | 4 | | |
| Waldsee | 310 | | 3 | | | |
| Littenweiler | 320 | | 5 | 1 | | |
| Ebnet | 330 | 2 | 1 | 1 | | |
| Kappel | 340 | | 2 | 1 | | |
| Oberau | 410 | | 3 | 1 | | 1 |
| Oberwiehre | 421 | 1 | 4 | 1 | | 1 |
| Mittelwiehre | 422 | 4 | 3 | | | |
| Unterviehre-Nord | 423 | | 4 | 2 | | 1 |
| Unterviehre-Süd | 424 | 5 | 3 | 5 | | 1 |
| Günterstal | 430 | | 2 | 1 | | |
| Stühlinger-Beurbarung | 511 | 3 | | | | |
| Stühlinger-Eschholz | 512 | 2 | | 7 | | |
| Alt-Stühlinger | 513 | 5 | 2 | 15 | | |
| Mooswald-West | 521 | 1 | | 3 | | |
| Mooswald-Ost | 522 | 1 | 2 | 1 | | |
| Betzenh.-Bischofslinde | 531 | 2 | 3 | 1 | | |
| Alt-Betzenhausen | 532 | 4 | 1 | 3 | | |
| Landwasser | 540 | 1 | 3 | 1 | | |
| Lehen | 550 | 3 | 3 | 1 | | |
| Waltershofen | 560 | 2 | 1 | | | |
| Mundenhof | 570 | | | | | |
| Haslach-Egerten | 611 | 1 | 1 | 2 | | |
| Haslach-Gartenstadt | 612 | 1 | 1 | 6 | | |
| Haslach-Schildacker | 613 | 22 | 1 | 11 | | |
| Haslach-Haid | 614 | 1 | 11 | 2 | 20 | 2 |
| St. Georgen-Nord | 621 | 5 | 14 | 18 | | |
| St. Georgen-Süd | 622 | 4 | 2 | 2 | | |
| Opfingen | 630 | 1 | 2 | 1 | | |
| Tiengen | 640 | 5 | 1 | 1 | | |
| Munzingen | 650 | | 1 | 1 | | |
| Weingarten | 660 | | 1 | 2 | | |
| Rieselfeld | 670 | 4 | 5 | 7 | | 1 |
| Vauban | 680 | 2 | 2 | 2 | | |
| nicht zuordenbar | | | | | | |
| insgesamt | 155 | 109 | 190 | 20 | 2 | 8 |

Quelle: Kraftfahrt-Bundesamt und Amt für Bürgerservice und Informationsverarbeitung

¹⁾ Aufgrund der Anschrift des Halters.

5.1.10 Personenkraftwagen nach Hubraum

| Nachweisung | Jahr | | | | | | | |
|------------------------------|-------|-------|------|------|--------------------|--------------------|-------|-------|
| | 2003 | 2004 | 2005 | 2006 | 2007 ¹⁾ | 2008 ²⁾ | 2009 | 2010 |
| Personenkraftwagen insgesamt | 88070 | 88119 | . | . | 81979 | 78857 | 79912 | 81871 |
| unter 1400 ccm | 23673 | 23639 | . | . | 22187 | 21532 | 22430 | 23207 |
| 1400 bis unter 2000 ccm | 47849 | 47999 | . | . | 44746 | 42681 | 42812 | 43488 |
| 2000 bis unter 3000 ccm | 14136 | 14066 | . | . | 12770 | 12393 | 12423 | 12702 |
| 3000 ccm und mehr | 2394 | 2394 | . | . | 2248 | 2229 | 2226 | 2454 |
| keine Angabe | 18 | 21 | . | . | 28 | 22 | 21 | 20 |

Quelle: Kraftfahrt-Bundesamt und Amt für Bürgerservice und Informationsverarbeitung

¹⁾ Ab 2007 Verfahrensänderung, Vorjahre daher nur bedingt vergleichbar ²⁾ Ab dem Jahr 2008 gibt es keine vorübergehend stillgelegten Kraftfahrzeuge mehr.

5.1.11 Personenkraftwagen nach Motorleistung in kW¹⁾

| Nachweisung | Jahr | | | | | | | |
|------------------------------|-------|-------|------|------|--------------------|--------------------|-------|-------|
| | 2003 | 2004 | 2005 | 2006 | 2007 ²⁾ | 2008 ³⁾ | 2009 | 2010 |
| Personenkraftwagen insgesamt | 88070 | 88119 | . | . | 81979 | 78857 | 79912 | 81871 |
| bis unter 37 kW | 3595 | 3134 | . | . | 2056 | 1725 | 1413 | 1299 |
| 37 bis unter 55 kW | 18908 | 18029 | . | . | 14623 | 13407 | 12962 | 12723 |
| 55 bis unter 66 kW | 14316 | 14289 | . | . | 13046 | 12419 | 12360 | 12383 |
| 66 bis unter 85 kW | 22615 | 22867 | . | . | 21427 | 20256 | 20474 | 20813 |
| 85 bis unter 100 kW | 13087 | 13417 | . | . | 11760 | 11012 | 11372 | 11613 |
| 100 bis unter 110 kW | 3688 | 4068 | . | . | 5598 | 6137 | 6772 | 7303 |
| 110 und mehr kW | 11861 | 12315 | . | . | 13458 | 13896 | 14558 | 15737 |

Quelle: Kraftfahrt-Bundesamt und Amt für Bürgerservice und Informationsverarbeitung

¹⁾ Leistung in PS = kW x 1,36. ²⁾ Ab 2007 Verfahrensänderung, Vorjahre daher nur bedingt vergleichbar ³⁾ Ab dem Jahr 2008 gibt es keine vorübergehend stillgelegten Kraftfahrzeuge mehr.

5.1.12 Personenkraftwagen nach Emissionsklassen

| Nachweisung | Jahr | | | | | | | |
|------------------------------|-------|-------|------|------|--------------------|--------------------|-------|-------|
| | 2003 | 2004 | 2005 | 2006 | 2007 ¹⁾ | 2008 ²⁾ | 2009 | 2010 |
| Personenkraftwagen insgesamt | 88070 | 88119 | . | . | 81979 | 78857 | 79912 | 81871 |
| Euro 1 | | | | | 13940 | 10194 | 7623 | 6388 |
| Euro 2 | | | | | 15114 | 13803 | 12512 | 11760 |
| Euro 3 | | | | | 27390 | 26065 | 25404 | 24759 |
| Euro 4 ³⁾ | | | | | 22681 | 26646 | 30440 | 37391 |
| sonstige | | | | | 2083 | 1590 | 3503 | 1155 |
| unbekannt | | | | | 770 | 559 | 430 | 418 |

Quelle: Kraftfahrt-Bundesamt und Amt für Bürgerservice und Informationsverarbeitung

¹⁾ Einführung der Emissionsklassen erst ab 2007. ²⁾ Ab dem Jahr 2008 gibt es keine vorübergehend stillgelegten Kraftfahrzeuge mehr.

³⁾ inklusive Euro 5 und Euro 6.

5.1.13 Personenkraftwagen nach Hubraum und Stadtbezirken am 1.1.2011

| Stadtbezirke ¹⁾ | | insgesamt | unter 1400 ccm | 1400 bis unter 2000 ccm | 2000 bis unter 3000 ccm | 3000 ccm und mehr | keine Angabe |
|----------------------------|-----|-----------|-------------------|-------------------------------|-------------------------------|----------------------|-----------------|
| Altstadt-Mitte | 111 | 1710 | 395 | 821 | 388 | 105 | 1 |
| Altstadt-Ring | 112 | 1532 | 391 | 761 | 302 | 78 | |
| Neuburg | 120 | 1641 | 438 | 830 | 297 | 76 | |
| Herdern-Süd | 211 | 2067 | 555 | 1048 | 358 | 106 | |
| Herdern-Nord | 212 | 2005 | 520 | 1075 | 319 | 91 | |
| Zähringen | 220 | 3424 | 1017 | 1794 | 500 | 113 | |
| Brühl-Güterbahnhof | 231 | 1945 | 684 | 1024 | 202 | 35 | |
| Brühl-Industriegebiet | 232 | 2537 | 362 | 1717 | 387 | 69 | 2 |
| Hochdorf | 240 | 3043 | 778 | 1659 | 528 | 78 | |
| Waldsee | 310 | 1813 | 523 | 981 | 276 | 32 | 1 |
| Littenweiler | 320 | 2532 | 811 | 1276 | 392 | 53 | |
| Ebnet | 330 | 1136 | 365 | 606 | 144 | 21 | |
| Kappel | 340 | 1198 | 378 | 633 | 169 | 17 | 1 |
| Oberau | 410 | 2090 | 660 | 1084 | 302 | 43 | 1 |
| Oberwiehre | 421 | 2320 | 686 | 1201 | 379 | 54 | |
| Mittelwiehre | 422 | 1616 | 430 | 836 | 296 | 54 | |
| Unterviehre-Nord | 423 | 1930 | 506 | 1005 | 347 | 72 | |
| Unterviehre-Süd | 424 | 2900 | 713 | 1502 | 551 | 134 | |
| Günterstal | 430 | 774 | 211 | 367 | 148 | 48 | |
| Stühlinger-Beurbarung | 511 | 719 | 210 | 387 | 110 | 12 | |
| Stühlinger-Eschholz | 512 | 1793 | 657 | 913 | 192 | 28 | 3 |
| Alt-Stühlinger | 513 | 2477 | 834 | 1282 | 322 | 39 | |
| Mooswald-West | 521 | 1561 | 469 | 850 | 197 | 45 | |
| Mooswald-Ost | 522 | 1166 | 345 | 635 | 161 | 25 | |
| Betzenh.-Bischofslinde | 531 | 2609 | 786 | 1466 | 321 | 35 | 1 |
| Alt-Betzenhausen | 532 | 1916 | 627 | 1011 | 241 | 36 | 1 |
| Landwasser | 540 | 2409 | 740 | 1338 | 302 | 28 | 1 |
| Lehen | 550 | 1218 | 347 | 643 | 193 | 35 | |
| Waltershofen | 560 | 1174 | 332 | 655 | 166 | 21 | |
| Mundenhof | 570 | 18 | 6 | 11 | 1 | | |
| Haslach-Egerten | 611 | 1769 | 636 | 905 | 206 | 22 | |
| Haslach-Gartenstadt | 612 | 2499 | 790 | 1335 | 326 | 48 | |
| Haslach-Schildacker | 613 | 551 | 114 | 291 | 116 | 30 | |
| Haslach-Haid | 614 | 2846 | 566 | 1272 | 600 | 406 | 2 |
| St. Georgen-Nord | 621 | 5764 | 1414 | 3114 | 1103 | 132 | 1 |
| St. Georgen-Süd | 622 | 1097 | 339 | 545 | 182 | 31 | |
| Opfingen | 630 | 2148 | 676 | 1152 | 280 | 38 | 2 |
| Tiengen | 640 | 1780 | 532 | 935 | 273 | 40 | |
| Munzingen | 650 | 1315 | 367 | 701 | 219 | 28 | |
| Weingarten | 660 | 3019 | 926 | 1630 | 411 | 51 | 1 |
| Rieselfeld | 670 | 2870 | 836 | 1653 | 345 | 35 | 1 |
| Vauban | 680 | 914 | 228 | 536 | 142 | 7 | 1 |
| nicht zuordenbar | | 26 | 7 | 8 | 8 | 3 | |
| insgesamt | | 81871 | 23207 | 43488 | 12702 | 2454 | 20 |

Quelle: Kraftfahrt-Bundesamt und Amt für Bürgerservice und Informationsverarbeitung

¹⁾ Aufgrund der Anschrift des Halters.

5.1.14 Personenkraftwagen nach Motorleistung in kW¹⁾ und Stadtbezirken am 1.1.2011

| Stadtbezirke ²⁾ | insgesamt | bis unter 37 kW | 37 bis unter 55 kW | 55 bis unter 66 kW | 66 bis unter 85 kW | 85 bis unter 100 kW | 100 bis unter 110 kW | 110 und mehr kW | |
|----------------------------|-----------|-----------------|--------------------|--------------------|--------------------|---------------------|----------------------|-----------------|-------|
| Altstadt-Mitte | 111 | 1710 | 25 | 236 | 199 | 373 | 224 | 146 | 507 |
| Altstadt-Ring | 112 | 1532 | 24 | 249 | 199 | 333 | 165 | 127 | 435 |
| Neuburg | 120 | 1641 | 27 | 230 | 262 | 395 | 202 | 144 | 381 |
| Herdern-Süd | 211 | 2067 | 32 | 299 | 330 | 483 | 292 | 151 | 480 |
| Herdern-Nord | 212 | 2005 | 25 | 291 | 305 | 536 | 285 | 139 | 424 |
| Zähringen | 220 | 3424 | 59 | 575 | 534 | 841 | 507 | 273 | 635 |
| Brühl-Güterbahnhof | 231 | 1945 | 35 | 407 | 335 | 516 | 262 | 127 | 263 |
| Brühl-Industriegebiet | 232 | 2537 | 16 | 196 | 170 | 819 | 321 | 410 | 605 |
| Hochdorf | 240 | 3043 | 59 | 387 | 376 | 752 | 435 | 394 | 640 |
| Waldsee | 310 | 1813 | 33 | 265 | 308 | 491 | 293 | 140 | 283 |
| Littenweiler | 320 | 2532 | 43 | 442 | 429 | 634 | 355 | 174 | 455 |
| Ebnet | 330 | 1136 | 21 | 189 | 198 | 292 | 163 | 86 | 187 |
| Kappel | 340 | 1198 | 17 | 211 | 199 | 339 | 171 | 85 | 176 |
| Oberau | 410 | 2090 | 31 | 360 | 373 | 543 | 275 | 172 | 336 |
| Oberwiehre | 421 | 2320 | 36 | 381 | 385 | 600 | 347 | 152 | 419 |
| Mittelwiehre | 422 | 1616 | 26 | 226 | 258 | 383 | 247 | 149 | 327 |
| Unterviehre-Nord | 423 | 1930 | 38 | 311 | 241 | 486 | 235 | 176 | 443 |
| Unterviehre-Süd | 424 | 2900 | 43 | 410 | 395 | 676 | 386 | 238 | 752 |
| Günterstal | 430 | 774 | 11 | 103 | 114 | 165 | 99 | 64 | 218 |
| Stühlinger-Beurbarung | 511 | 719 | 17 | 139 | 113 | 170 | 110 | 52 | 118 |
| Stühlinger-Eschholz | 512 | 1793 | 33 | 374 | 334 | 496 | 239 | 111 | 206 |
| Alt-Stühlinger | 513 | 2477 | 54 | 477 | 419 | 634 | 357 | 214 | 322 |
| Mooswald-West | 521 | 1561 | 30 | 255 | 248 | 392 | 256 | 129 | 251 |
| Mooswald-Ost | 522 | 1166 | 24 | 195 | 192 | 280 | 168 | 107 | 200 |
| Betzenh.-Bischofslinde | 531 | 2609 | 29 | 406 | 438 | 703 | 406 | 240 | 387 |
| Alt-Betzenhausen | 532 | 1916 | 31 | 361 | 298 | 512 | 280 | 134 | 300 |
| Landwasser | 540 | 2409 | 28 | 408 | 376 | 668 | 396 | 195 | 338 |
| Lehen | 550 | 1218 | 26 | 180 | 203 | 285 | 168 | 122 | 234 |
| Waltershofen | 560 | 1174 | 17 | 181 | 210 | 322 | 169 | 89 | 186 |
| Mundenhof | 570 | 18 | | 5 | 2 | 6 | 3 | 1 | 1 |
| Haslach-Egerten | 611 | 1769 | 39 | 350 | 339 | 466 | 235 | 136 | 204 |
| Haslach-Gartenstadt | 612 | 2499 | 56 | 449 | 412 | 645 | 374 | 179 | 384 |
| Haslach-Schildacker | 613 | 551 | 6 | 67 | 49 | 145 | 85 | 64 | 135 |
| Haslach-Haid | 614 | 2846 | 31 | 314 | 287 | 545 | 307 | 221 | 1141 |
| St. Georgen-Nord | 621 | 5764 | 63 | 745 | 754 | 1352 | 750 | 829 | 1271 |
| St. Georgen-Süd | 622 | 1097 | 16 | 169 | 167 | 260 | 157 | 104 | 224 |
| Opfingen | 630 | 2148 | 46 | 374 | 342 | 520 | 330 | 211 | 325 |
| Tiengen | 640 | 1780 | 32 | 281 | 271 | 477 | 236 | 174 | 309 |
| Munzingen | 650 | 1315 | 24 | 186 | 216 | 315 | 194 | 110 | 270 |
| Weingarten | 660 | 3019 | 52 | 493 | 495 | 772 | 535 | 229 | 443 |
| Rieselfeld | 670 | 2870 | 28 | 429 | 447 | 882 | 452 | 222 | 410 |
| Vauban | 680 | 914 | 16 | 115 | 157 | 305 | 135 | 82 | 104 |
| nicht zuordenbar | | 26 | | 2 | 4 | 4 | 7 | 1 | 8 |
| insgesamt | | 81871 | 1299 | 12723 | 12383 | 20813 | 11613 | 7303 | 15737 |

Quelle: Kraftfahrt-Bundesamt und Amt für Bürgerservice und Informationsverarbeitung

¹⁾ Leistung in PS = kW x 1,36. ²⁾ Aufgrund der Anschrift des Halters.

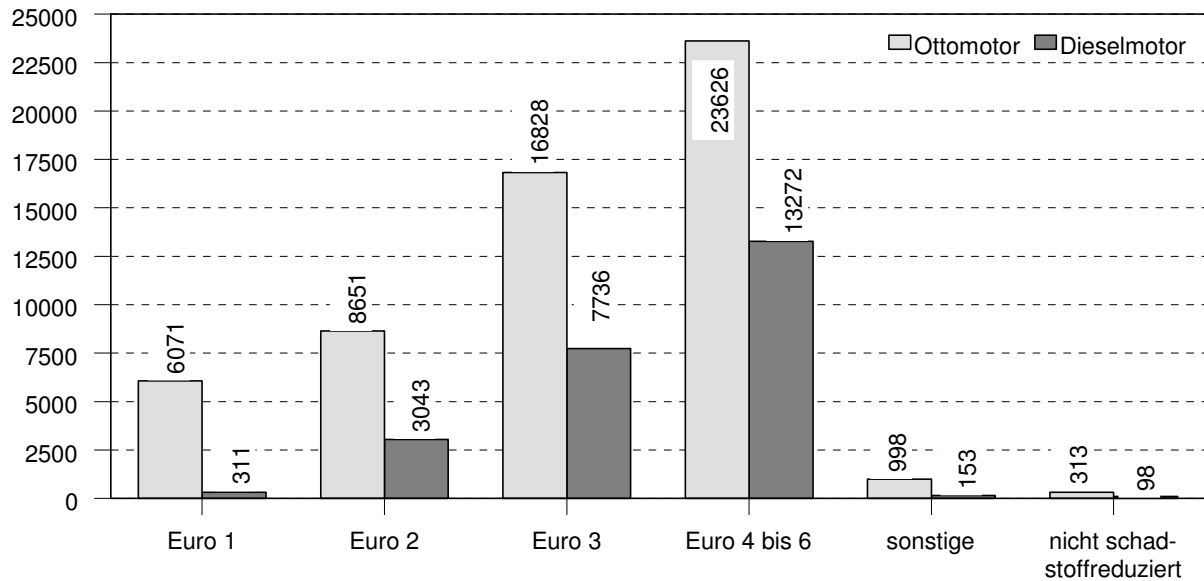
5.1.15 Personenkraftwagen nach Emissionsklassen und Stadtbezirken am 1.1.2011

| Stadtbezirke ¹⁾ | insgesamt | Euro 1 | Euro 2 | Euro 3 | Euro 4 ²⁾ | sonstige | unbekannt | |
|----------------------------|-----------|--------|--------|--------|----------------------|----------|-----------|-----|
| Altstadt-Mitte | 111 | 1710 | 107 | 221 | 464 | 857 | 46 | 15 |
| Altstadt-Ring | 112 | 1532 | 111 | 176 | 406 | 810 | 20 | 9 |
| Neuburg | 120 | 1641 | 122 | 238 | 464 | 764 | 41 | 12 |
| Herdern-Süd | 211 | 2067 | 178 | 313 | 616 | 889 | 56 | 15 |
| Herdern-Nord | 212 | 2005 | 171 | 299 | 618 | 858 | 51 | 8 |
| Zähringen | 220 | 3424 | 324 | 489 | 1073 | 1464 | 54 | 20 |
| Brühl-Güterbahnhof | 231 | 1945 | 178 | 314 | 623 | 796 | 19 | 15 |
| Brühl-Industriegebiet | 232 | 2537 | 49 | 116 | 381 | 1967 | 10 | 14 |
| Hochdorf | 240 | 3043 | 183 | 409 | 924 | 1493 | 24 | 10 |
| Waldsee | 310 | 1813 | 159 | 259 | 617 | 740 | 29 | 9 |
| Littenweiler | 320 | 2532 | 197 | 382 | 804 | 1109 | 33 | 7 |
| Ebnet | 330 | 1136 | 87 | 164 | 343 | 520 | 16 | 6 |
| Kappel | 340 | 1198 | 91 | 180 | 403 | 507 | 11 | 6 |
| Oberau | 410 | 2090 | 200 | 314 | 643 | 881 | 40 | 12 |
| Oberwiehre | 421 | 2320 | 192 | 373 | 780 | 901 | 59 | 15 |
| Mittelwiehre | 422 | 1616 | 157 | 245 | 456 | 725 | 25 | 8 |
| Unterviehre-Nord | 423 | 1930 | 138 | 243 | 565 | 929 | 39 | 16 |
| Unterviehre-Süd | 424 | 2900 | 233 | 402 | 865 | 1311 | 72 | 17 |
| Günterstal | 430 | 774 | 50 | 102 | 227 | 375 | 14 | 6 |
| Stühlinger-Beurbarung | 511 | 719 | 66 | 136 | 249 | 252 | 13 | 3 |
| Stühlinger-Eschholz | 512 | 1793 | 188 | 311 | 557 | 690 | 30 | 17 |
| Alt-Stühlinger | 513 | 2477 | 237 | 396 | 781 | 1012 | 39 | 12 |
| Mooswald-West | 521 | 1561 | 132 | 270 | 517 | 618 | 23 | 1 |
| Mooswald-Ost | 522 | 1166 | 120 | 195 | 365 | 464 | 12 | 10 |
| Betzenh.-Bischofslinde | 531 | 2609 | 227 | 388 | 824 | 1141 | 18 | 11 |
| Alt-Betzenhausen | 532 | 1916 | 166 | 268 | 606 | 852 | 18 | 6 |
| Landwasser | 540 | 2409 | 200 | 415 | 842 | 932 | 11 | 9 |
| Lehen | 550 | 1218 | 91 | 156 | 370 | 575 | 18 | 8 |
| Waltershofen | 560 | 1174 | 88 | 193 | 354 | 515 | 19 | 5 |
| Mundenhof | 570 | 18 | 1 | 1 | 6 | 10 | | |
| Haslach-Egerten | 611 | 1769 | 198 | 299 | 584 | 657 | 25 | 6 |
| Haslach-Gartenstadt | 612 | 2499 | 230 | 459 | 804 | 956 | 35 | 15 |
| Haslach-Schildacker | 613 | 551 | 32 | 79 | 120 | 313 | 3 | 4 |
| Haslach-Haid | 614 | 2846 | 158 | 252 | 557 | 1836 | 25 | 18 |
| St. Georgen-Nord | 621 | 5764 | 331 | 668 | 1521 | 3162 | 51 | 31 |
| St. Georgen-Süd | 622 | 1097 | 74 | 149 | 353 | 498 | 17 | 6 |
| Opfingen | 630 | 2148 | 160 | 305 | 741 | 901 | 35 | 6 |
| Tiengen | 640 | 1780 | 122 | 252 | 565 | 802 | 30 | 9 |
| Munzingen | 650 | 1315 | 102 | 221 | 426 | 542 | 22 | 2 |
| Weingarten | 660 | 3019 | 305 | 569 | 1033 | 1075 | 30 | 7 |
| Rieselfeld | 670 | 2870 | 153 | 358 | 1008 | 1332 | 13 | 6 |
| Vauban | 680 | 914 | 79 | 178 | 295 | 347 | 9 | 6 |
| nicht zuordenbar | | 26 | 1 | 3 | 9 | 13 | | |
| insgesamt | | 81871 | 6388 | 11760 | 24759 | 37391 | 1155 | 418 |

Quelle: Krafftahrt-Bundesamt und Amt für Bürgerservice und Informationsverarbeitung

¹⁾ Aufgrund der Anschrift des Halters. ²⁾ inklusive Euro 5 und Euro 6.

Pkw nach Emissionsklassen am 1.1.2011 in Freiburg



Quelle: Kraftfahrt-Bundesamt

Amt für Bürgerservice und Informationsverarbeitung, Freiburg

5.1.16 Kraftfahrzeuge nach Merkmalen der Fahrzeug-Zulassungsstelle

| Nachweisung | Jahr | | | | | | | |
|---------------------------|--------|--------|--------|--------|--------|--------|--------|--------|
| | 2003 | 2004 | 2005 | 2006 | 2007 | 2008 | 2009 | 2010 |
| Bestand | 115382 | 115989 | 116884 | 100107 | 100258 | 101082 | 102408 | 104576 |
| Neuzulassungen | 8606 | 8723 | 7771 | 8078 | 7238 | 7464 | 8106 | 7173 |
| Umschreibungen | 26202 | 25399 | 17458 | 16742 | 15565 | 15216 | 15773 | 17054 |
| Beibehaltung Kennzeichen: | | | | | | | | |
| Stadt-Landratsamt | | | | | | 324 | 816 | 760 |
| Landratsamt-Stadt | | | | | | 214 | 652 | 527 |
| Stilllegungen | 23599 | 24073 | 20692 | 26311 | 21966 | 20020 | 20776 | 18703 |
| Ausfuhrkennzeichen | 1149 | 2959 | 4083 | 4088 | 2448 | 1319 | 746 | 904 |
| Kurzzeitkennzeichen | 2956 | 3091 | 2742 | 3367 | 4904 | 5822 | 4972 | 5165 |
| Versicherungsanzeigen | 2103 | 2110 | 1921 | 3094 | 3287 | 3351 | 3233 | 3347 |
| Steueranzeigen | 722 | 664 | 603 | 1744 | 1937 | 1741 | 1860 | 1163 |
| Mängelfeststellungen | 2226 | 1036 | 1014 | 2030 | 1911 | 1668 | 1636 | 1262 |
| Adressenänderungen | | | | 3764 | 3802 | 4090 | 3860 | 3386 |
| Technische Änderungen | | | | 1127 | 1692 | 1196 | 1432 | 1435 |

Quelle: Amt für Bürgerservice und Informationsverarbeitung, Fahrzeug-Zulassungsstelle

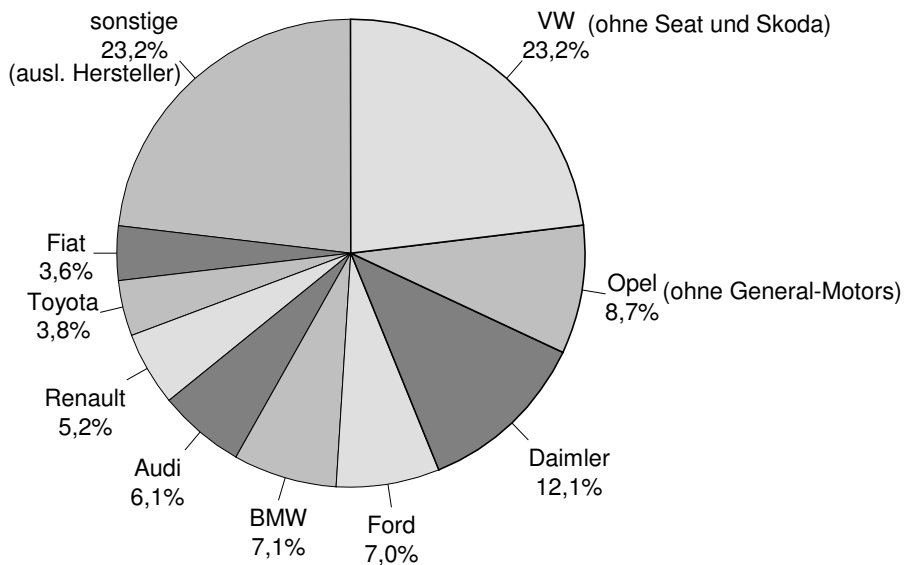
5.1.17 Personenkraftwagen nach Herstellern

| Nachweisung | Jahr | | | | | | | |
|------------------------------|-------|-------|------|------|--------------------|--------------------|-------|-------|
| | 2003 | 2004 | 2005 | 2006 | 2007 ¹⁾ | 2008 ²⁾ | 2009 | 2010 |
| Personenkraftwagen insgesamt | 88070 | 88119 | . | . | 81979 | 78857 | 79912 | 81871 |
| BMW | 5960 | 6061 | . | . | 5676 | 5457 | 5673 | 5840 |
| Daimler Chrysler | 8859 | 8563 | . | . | 8722 | 7932 | 9237 | 9895 |
| Opel | 8937 | 8961 | . | . | 7758 | 7313 | 7202 | 7133 |
| Porsche | 398 | 413 | . | . | | | 447 | 480 |
| Audi | 5158 | 5237 | . | . | 4939 | 4755 | 4897 | 4992 |
| Volkswagen | 21765 | 21604 | . | . | 19673 | 18718 | 18845 | 18999 |
| Citroen | 1360 | 1381 | . | . | 1459 | 1434 | 1539 | 1562 |
| Peugeot | 3494 | 3545 | . | . | | | 3722 | 3853 |
| Renault | 4818 | 4601 | . | . | 4428 | 4231 | 4206 | 4258 |
| Fiat | 3509 | 3422 | . | . | 3138 | 2955 | 3009 | 2923 |
| Alfa Romeo | 67 | 71 | . | . | 101 | 88 | 80 | 74 |
| Honda | 1246 | 1278 | . | . | 1265 | 1210 | 1210 | 1222 |
| Suzuki | 462 | 438 | . | . | 361 | 328 | 303 | 292 |
| Toyota | 2842 | 2677 | . | . | 3279 | 3170 | 3211 | 3132 |
| Nissan | 1523 | 1412 | . | . | 1271 | 1091 | 1000 | 949 |
| Mitsubishi | 1401 | 1289 | . | . | 946 | 842 | 817 | 769 |
| Daihatsu | 238 | 235 | . | . | | | 245 | 243 |
| Mazda | 1491 | 1486 | . | . | 1305 | 1216 | 1175 | 1126 |
| Ford | 6525 | 6529 | . | . | 6118 | 5841 | 5722 | 5711 |
| sonstige | 8017 | 8916 | . | . | 11540 | 12276 | 7372 | 7647 |

Quelle: Kraftfahrt-Bundesamt und Amt für Bürgerservice und Informationsverarbeitung

¹⁾ Ab 2007 Verfahrensänderung, Vorjahre daher nur bedingt vergleichbar. ²⁾ Ab dem Jahr 2008 gibt es keine vorübergehend stillgelegten Kraftfahrzeuge mehr.

Pkw nach ausgewählten Herstellern am 31.12.2010 in Freiburg (in %)



Quelle: Kraftfahrt-Bundesamt

Amt für Bürgerservice und Informationsverarbeitung, Freiburg

5.1.18 Personenkraftwagen nach Herstellern und Stadtbezirken am 1.1.2011

| Stadtbezirke ¹⁾ | insgesamt | BMW | Daimler Chrysler | Opel | Porsche | Audi | Volkswagen | Citroen | Peugeot | Renault | |
|----------------------------|-----------|-------|------------------|------|---------|------|------------|---------|---------|---------|------|
| Altstadt-Mitte | 111 | 1710 | 173 | 258 | 104 | 30 | 123 | 461 | 33 | 65 | 54 |
| Altstadt-Ring | 112 | 1532 | 137 | 223 | 82 | 17 | 141 | 373 | 35 | 61 | 59 |
| Neuburg | 120 | 1641 | 141 | 190 | 140 | 21 | 105 | 434 | 26 | 76 | 80 |
| Herdern-Süd | 211 | 2067 | 170 | 298 | 135 | 25 | 138 | 499 | 44 | 87 | 108 |
| Herdern-Nord | 212 | 2005 | 175 | 266 | 133 | 37 | 120 | 534 | 28 | 88 | 100 |
| Zähringen | 220 | 3424 | 275 | 436 | 266 | 14 | 209 | 789 | 69 | 166 | 192 |
| Brühl-Güterbahnhof | 231 | 1945 | 163 | 171 | 216 | 9 | 110 | 406 | 33 | 83 | 123 |
| Brühl-Industriegebiet | 232 | 2537 | 113 | 205 | 457 | 11 | 214 | 575 | 28 | 81 | 47 |
| Hochdorf | 240 | 3043 | 246 | 405 | 254 | 15 | 232 | 656 | 42 | 250 | 120 |
| Waldsee | 310 | 1813 | 103 | 202 | 130 | 5 | 97 | 487 | 48 | 110 | 132 |
| Littenweiler | 320 | 2532 | 165 | 279 | 213 | 17 | 140 | 687 | 40 | 98 | 165 |
| Ebnet | 330 | 1136 | 71 | 120 | 67 | 14 | 62 | 334 | 28 | 69 | 91 |
| Kappel | 340 | 1198 | 56 | 112 | 116 | 5 | 61 | 334 | 30 | 59 | 61 |
| Oberau | 410 | 2090 | 149 | 181 | 170 | 14 | 124 | 572 | 59 | 82 | 134 |
| Oberwiehre | 421 | 2320 | 150 | 223 | 154 | 7 | 141 | 615 | 64 | 115 | 134 |
| Mittelwiehre | 422 | 1616 | 144 | 173 | 98 | 12 | 92 | 459 | 39 | 60 | 78 |
| Unterwiehre-Nord | 423 | 1930 | 159 | 229 | 134 | 16 | 123 | 544 | 40 | 82 | 99 |
| Unterwiehre-Süd | 424 | 2900 | 302 | 422 | 184 | 36 | 181 | 634 | 56 | 124 | 150 |
| Günterstal | 430 | 774 | 73 | 109 | 47 | 11 | 52 | 179 | 16 | 36 | 32 |
| Stühlinger-Beurbarung | 511 | 719 | 56 | 79 | 76 | 4 | 39 | 159 | 21 | 26 | 38 |
| Stühlinger-Eschholz | 512 | 1793 | 139 | 135 | 181 | 3 | 87 | 432 | 38 | 106 | 112 |
| Alt-Stühlinger | 513 | 2477 | 169 | 227 | 263 | 8 | 138 | 521 | 60 | 132 | 119 |
| Mooswald-West | 521 | 1561 | 97 | 190 | 155 | 7 | 70 | 356 | 33 | 68 | 80 |
| Mooswald-Ost | 522 | 1166 | 139 | 125 | 108 | 6 | 78 | 230 | 19 | 65 | 67 |
| Betzenh.-Bischofslinde | 531 | 2609 | 200 | 240 | 269 | 5 | 171 | 570 | 48 | 142 | 152 |
| Alt-Betzenhausen | 532 | 1916 | 149 | 206 | 169 | 6 | 124 | 428 | 40 | 104 | 94 |
| Landwasser | 540 | 2409 | 167 | 222 | 228 | 3 | 141 | 492 | 34 | 111 | 126 |
| Lehen | 550 | 1218 | 65 | 152 | 81 | 11 | 78 | 326 | 11 | 95 | 69 |
| Waltershofen | 560 | 1174 | 71 | 102 | 105 | 5 | 71 | 287 | 15 | 53 | 63 |
| Mundenhof | 570 | 18 | | 2 | | | 1 | 4 | | 1 | 1 |
| Haslach-Egerten | 611 | 1769 | 112 | 141 | 176 | 4 | 89 | 404 | 39 | 95 | 124 |
| Haslach-Gartenstadt | 612 | 2499 | 171 | 250 | 265 | 7 | 128 | 521 | 51 | 127 | 137 |
| Haslach-Schildacker | 613 | 551 | 22 | 79 | 71 | 13 | 44 | 152 | 4 | 19 | 26 |
| Haslach-Haid | 614 | 2846 | 133 | 1187 | 207 | 11 | 96 | 374 | 36 | 87 | 103 |
| St. Georgen-Nord | 621 | 5764 | 333 | 761 | 488 | 20 | 447 | 1350 | 84 | 216 | 263 |
| St. Georgen-Süd | 622 | 1097 | 79 | 165 | 81 | 7 | 71 | 255 | 19 | 45 | 47 |
| Opfingen | 630 | 2148 | 145 | 214 | 229 | 16 | 109 | 489 | 36 | 108 | 122 |
| Tiengen | 640 | 1780 | 117 | 229 | 149 | 13 | 121 | 411 | 38 | 87 | 107 |
| Munzingen | 650 | 1315 | 99 | 152 | 136 | 4 | 68 | 296 | 29 | 59 | 87 |
| Weingarten | 660 | 3019 | 203 | 350 | 339 | 3 | 153 | 577 | 56 | 129 | 138 |
| Rieselfeld | 670 | 2870 | 188 | 220 | 323 | 6 | 155 | 654 | 63 | 158 | 173 |
| Vauban | 680 | 914 | 44 | 58 | 83 | 2 | 50 | 271 | 33 | 35 | 65 |
| nicht zuordenbar | | 26 | 3 | 4 | 1 | 1 | 6 | 4 | | | |
| insgesamt | | 81871 | 5866 | 9992 | 7283 | 481 | 5000 | 19135 | 1565 | 3860 | 4272 |

Quelle: Kraffahrt-Bundesamt und Amt für Bürgerservice und Informationsverarbeitung

¹⁾ Aufgrund der Anschrift des Halters.

noch 5.1.18 Personenkraftwagen nach Herstellern und Stadtbezirken am 1.1.2011

| Stadtbezirke ¹⁾ | Fiat | Honda | Suzuki | Toyota | Nissan | Mit-subishi | Dai-hatsu | Mazda | Ford | sonstige | |
|----------------------------|------|-------|--------|--------|--------|-------------|-----------|-------|------|----------|-----|
| Altstadt-Mitte | 111 | 57 | 24 | 8 | 36 | 7 | 6 | 3 | 20 | 73 | 172 |
| Altstadt-Ring | 112 | 58 | 10 | 6 | 67 | 7 | 11 | 6 | 13 | 59 | 167 |
| Neuburg | 120 | 50 | 24 | 3 | 62 | 13 | 14 | 4 | 24 | 66 | 166 |
| Herdern-Süd | 211 | 72 | 23 | 4 | 62 | 24 | 18 | 8 | 26 | 109 | 209 |
| Herdern-Nord | 212 | 57 | 12 | 12 | 53 | 25 | 9 | 3 | 22 | 123 | 204 |
| Zähringen | 220 | 126 | 62 | 13 | 125 | 51 | 39 | 8 | 62 | 225 | 291 |
| Brühl-Güterbahnhof | 231 | 81 | 35 | 9 | 62 | 40 | 20 | 8 | 25 | 180 | 168 |
| Brühl-Industriegebiet | 232 | 125 | 14 | 4 | 20 | 12 | 5 | 1 | 17 | 338 | 270 |
| Hochdorf | 240 | 111 | 55 | 5 | 64 | 40 | 21 | 3 | 30 | 213 | 278 |
| Waldsee | 310 | 72 | 30 | 7 | 68 | 14 | 14 | 5 | 21 | 87 | 180 |
| Littenweiler | 320 | 88 | 35 | 12 | 102 | 27 | 22 | 7 | 31 | 147 | 255 |
| Ebnet | 330 | 32 | 20 | 4 | 42 | 7 | 8 | 2 | 8 | 56 | 100 |
| Kappel | 340 | 33 | 15 | 8 | 48 | 11 | 8 | 6 | 10 | 88 | 134 |
| Oberau | 410 | 70 | 32 | 6 | 76 | 30 | 13 | 4 | 32 | 112 | 229 |
| Oberwiehre | 421 | 107 | 30 | 10 | 82 | 19 | 24 | 4 | 28 | 134 | 275 |
| Mittelwiehre | 422 | 64 | 23 | 6 | 64 | 14 | 12 | 5 | 19 | 74 | 178 |
| Unterwiehre-Nord | 423 | 64 | 15 | 11 | 48 | 12 | 17 | 5 | 18 | 105 | 207 |
| Unterwiehre-Süd | 424 | 105 | 50 | 10 | 116 | 33 | 20 | 9 | 33 | 128 | 299 |
| Günterstal | 430 | 31 | 13 | 6 | 29 | 6 | 7 | 2 | 9 | 26 | 89 |
| Stühlinger-Beurbarung | 511 | 40 | 10 | 1 | 24 | 11 | 2 | 2 | 14 | 61 | 56 |
| Stühlinger-Eschholz | 512 | 72 | 31 | 4 | 74 | 24 | 18 | 6 | 22 | 144 | 163 |
| Alt-Stühlinger | 513 | 96 | 45 | 14 | 103 | 32 | 22 | 41 | 36 | 199 | 249 |
| Mooswald-West | 521 | 47 | 26 | 6 | 73 | 29 | 22 | 3 | 18 | 131 | 150 |
| Mooswald-Ost | 522 | 38 | 21 | 2 | 32 | 17 | 14 | 2 | 15 | 97 | 90 |
| Betzenh.-Bischofslinde | 531 | 111 | 58 | 7 | 105 | 36 | 26 | 10 | 46 | 207 | 206 |
| Alt-Betzenhausen | 532 | 59 | 28 | 3 | 91 | 26 | 22 | 8 | 36 | 151 | 171 |
| Landwasser | 540 | 93 | 57 | 7 | 106 | 39 | 32 | 5 | 73 | 229 | 244 |
| Lehen | 550 | 38 | 13 | 5 | 36 | 8 | 15 | 1 | 12 | 113 | 89 |
| Waltershofen | 560 | 44 | 19 | 4 | 50 | 22 | 8 | 1 | 15 | 133 | 104 |
| Mundenhof | 570 | 2 | 1 | | 1 | | | | | 3 | 2 |
| Haslach-Egerten | 611 | 87 | 18 | 14 | 73 | 23 | 21 | 5 | 26 | 146 | 171 |
| Haslach-Gartenstadt | 612 | 105 | 56 | 10 | 112 | 41 | 38 | 4 | 42 | 193 | 239 |
| Haslach-Schildacker | 613 | 10 | 4 | 2 | 9 | 3 | 1 | 2 | 19 | 19 | 51 |
| Haslach-Haid | 614 | 60 | 19 | 7 | 97 | 36 | 20 | 3 | 28 | 151 | 191 |
| St. Georgen-Nord | 621 | 184 | 54 | 17 | 364 | 51 | 75 | 14 | 69 | 475 | 498 |
| St. Georgen-Süd | 622 | 25 | 28 | 7 | 68 | 17 | 14 | 3 | 12 | 51 | 101 |
| Opfingen | 630 | 92 | 34 | 9 | 98 | 32 | 17 | 5 | 36 | 152 | 203 |
| Tiengen | 640 | 56 | 41 | 8 | 83 | 20 | 12 | 5 | 23 | 112 | 148 |
| Munzingen | 650 | 32 | 19 | 5 | 58 | 6 | 21 | 12 | 21 | 97 | 113 |
| Weingarten | 660 | 151 | 54 | 12 | 147 | 47 | 47 | 11 | 55 | 253 | 294 |
| Rieselfeld | 670 | 115 | 55 | 4 | 148 | 36 | 29 | 7 | 53 | 212 | 270 |
| Vauban | 680 | 28 | 22 | 2 | 40 | 2 | 10 | | 10 | 74 | 85 |
| nicht zuordenbar | | 4 | | | | 1 | | | 1 | | 1 |
| insgesamt | 2992 | 1235 | 294 | 3218 | 951 | 774 | 243 | 1130 | 5746 | 7760 | |

Quelle: Kraftfahrt-Bundesamt und Amt für Bürgerservice und Informationsverarbeitung

¹⁾ Aufgrund der Anschrift des Halters.

5.2 Straßen

| Nachweisung | | Jahr | | | | | | | |
|---|------------|-------|-------|-------|-------|-------|-------|-------|-------|
| | | 2003 | 2004 | 2005 | 2006 | 2007 | 2008 | 2009 | 2010 |
| Straßenlänge im Stadtgebiet ¹⁾ | m | 485,9 | 494,3 | 496,2 | 497,4 | 498,2 | 498,2 | 499,0 | 499,0 |
| Bundesstraßen | | 25,7 | 23,8 | 23,8 | 23,8 | 24,0 | 24,0 | 24,0 | 24,0 |
| Landesstraßen | | 11,5 | 11,5 | 11,5 | 11,5 | 11,8 | 11,8 | 11,8 | 11,8 |
| Kreisstraßen | | 45,8 | 52,1 | 52,1 | 52,1 | 51,6 | 51,6 | 51,6 | 51,6 |
| Stadtstraßen | | 402,9 | 406,9 | 408,8 | 409,9 | 410,9 | 410,9 | 411,6 | 411,6 |
| Brückenbauwerke | | | | | | | | | |
| Überführungen über Straßen | | 14 | 14 | 14 | 14 | 14 | 14 | 14 | 14 |
| Überführungen über Bahnen | | 20 | 20 | 20 | 20 | 20 | 20 | 20 | 20 |
| Dreisambrücken | | 28 | 28 | 28 | 28 | 28 | 28 | 28 | 28 |
| Bachbrücken | | 314 | 314 | 314 | 315 | 315 | 315 | 316 | 317 |
| Unterführungen unter Bahnen | | 41 | 41 | 41 | 41 | 41 | 41 | 41 | 41 |
| Fußgängerüberführungen über Straßen | | 21 | 21 | 21 | 21 | 21 | 21 | 21 | 21 |
| Fußgängertunnel | | | | | | | | | |
| unter Straßen | | 22 | 22 | 22 | 22 | 22 | 22 | 22 | 22 |
| unter Bahnen | | 5 | 5 | 5 | 5 | 5 | 5 | 5 | 5 |
| Fußgängerzone | | | | | | | | | |
| Straßenlänge | m | 8535 | 8535 | 8535 | 8535 | 8535 | 8535 | 8535 | 8535 |
| dar. für Lieferverkehr gestattet | | 6938 | 6938 | 6938 | 6938 | 6938 | 6938 | 6938 | 6938 |
| Radwege | | | | | | | | | |
| entlang einer | einseitig | 96,8 | 97,2 | 99,1 | 99,3 | 99,5 | 99,5 | 99,5 | 99,5 |
| Fahrbahn führend | beidseitig | 68,8 | 68,8 | 66,9 | 66,9 | 66,9 | 66,9 | 66,9 | 70,1 |
| von der Fahrbahn getrennt | | 28,4 | 28,7 | 28,1 | 28,2 | 28,7 | 28,7 | 28,7 | 28,7 |

Quelle: Tiefbauamt Freiburg

¹⁾ Baulast Gemeinde.

5.3 Verkehrsanlagen

| Nachweisung | Jahr | | | | | | | |
|---|---------------|-------|-------|-------|-------|-------|-------|-------|
| | 2003 | 2004 | 2005 | 2006 | 2007 | 2008 | 2009 | 2010 |
| Signalanlagen insgesamt | 203 | 206 | 213 | 219 | 218 | 219 | 216 | 223 |
| dar. koordinierte Kreuzungen und Einmündungen | 126 | 130 | 134 | 136 | 134 | 134 | 134 | 138 |
| Fußgängeranlagen | 65 | 65 | 67 | 66 | 67 | 67 | 64 | 66 |
| mit Signalgeber für | Fahrzeuge | 1631 | 1626 | 1720 | 1720 | 1713 | 1770 | 1770 |
| | Straßenbahnen | 282 | 316 | 354 | 354 | 358 | 360 | 387 |
| | Fußgänger | 1494 | 1530 | 1571 | 1571 | 1566 | 1582 | 1606 |
| | Radfahrer | 17 | 18 | 15 | 15 | 11 | 12 | 15 |
| Signalkabel km | 106,0 | 106,0 | 107,0 | 108,0 | 108,0 | 108,0 | 108,0 | 110 |
| Fahrradabstellplätze innerhalb Innenstadtring ¹⁾ | . | 5613 | 5658 | 5725 | 5803 | 5874 | 6066 | 6015 |
| Parkplätze | | | | | | | | |
| innerhalb Innenstadtring | 732 | 732 | 732 | 672 | 672 | 622 | 622 | 622 |
| außerhalb | 7856 | 7884 | 7884 | 7994 | 7994 | 8330 | 8734 | 8708 |
| Parkstreifen | | | | | | | | |
| innerhalb Innenstadtring | 355 | 355 | 355 | 355 | 355 | 355 | 355 | 355 |
| außerhalb | 11311 | 11422 | 11479 | 11596 | 11627 | 11723 | 11810 | 11811 |
| Parkspuren | | | | | | | | |
| innerhalb Innenstadtring | 47 | 47 | 47 | 47 | 47 | 47 | 47 | 47 |
| außerhalb | 2646 | 2667 | 2670 | 2670 | 2673 | 2673 | 2679 | 2679 |
| Markierte Aufstellfläche a. Gehwegen außerhalb Innenstadtring | 1683 | 1683 | 1694 | 1694 | 1694 | 1694 | 1694 | 1694 |
| Zeitweilig z. Parken verfügbare Plätze außerhalb Innenstadtring | 1561 | 1561 | 1561 | 1561 | 1561 | 1561 | 1561 | 1561 |
| Parkhäuser | 16 | 16 | 17 | 17 | 17 | 17 | 17 | 17 |
| Stellplätze | 5188 | 5188 | 5656 | 5656 | 5656 | 5656 | 5656 | 5656 |

Quelle: Tiefbauamt Freiburg

¹⁾ 1000 Plätze Fahrradstation.

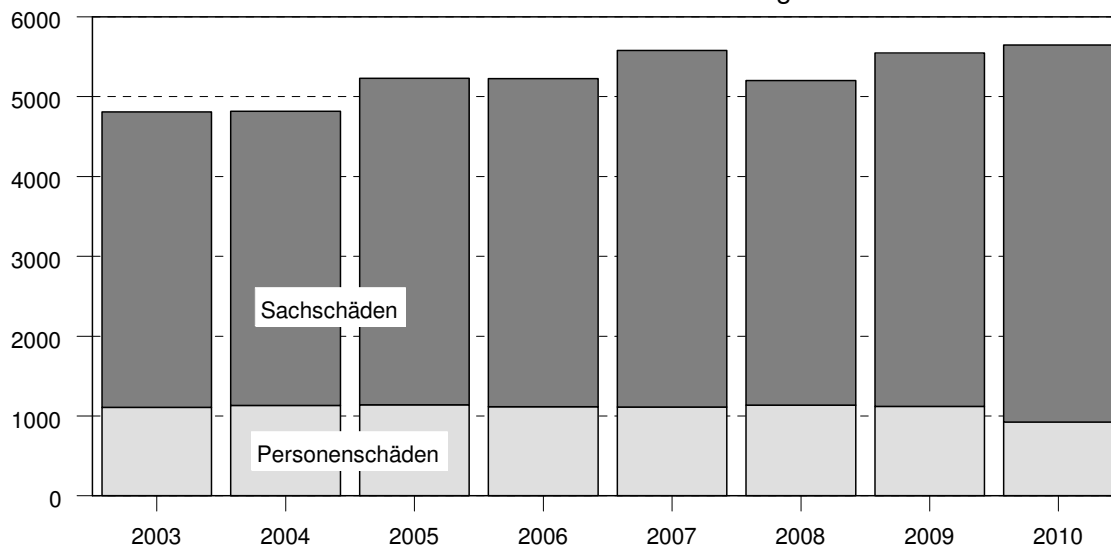
5.4 Verkehrsunfälle

| Nachweisung | Jahr | | | | | | | |
|---|--------------------|--------------------|------|------|------|------|------|------|
| | 2003 | 2004 | 2005 | 2006 | 2007 | 2008 | 2009 | 2010 |
| Verkehrsunfälle | 4808 | 4817 | 5231 | 5226 | 5520 | 5204 | 5545 | 5645 |
| mit Personenschaden | 1109 | 1134 | 1139 | 1116 | 1112 | 1136 | 1119 | 922 |
| mit nur Sachschaden | 3699 | 3683 | 4092 | 4110 | 4468 | 4068 | 4426 | 4723 |
| Tote | 3 | 7 | 7 | 8 | 6 | 4 | 5 | 5 |
| Verletzte | 1370 | 1419 | 1372 | 1354 | 1365 | 1374 | 1321 | 1121 |
| schwer | 168 | 158 | 165 | 164 | 141 | 150 | 179 | 138 |
| leicht | 1202 | 1261 | 1207 | 1190 | 1224 | 1224 | 1142 | 983 |
| Unfälle mit Fußgängern | 216 | 120 | 122 | 119 | 144 | 142 | 132 | 89 |
| Tote | 1 | 1 | 3 | 3 | 3 | | 4 | 1 |
| Verletzte | 204 | 103 | 131 | 124 | 136 | 153 | 106 | 90 |
| schwer | 59 | 19 | 21 | 33 | 26 | 29 | 29 | 21 |
| leicht | 145 | 84 | 110 | 91 | 110 | 124 | 77 | 69 |
| Unfälle in Verbindung mit Alkohol | 156 | 171 | 140 | 130 | 131 | 126 | 120 | 100 |
| Tote | 2 | 4 | 2 | | | 2 | 0 | 1 |
| Verletzte | 100 | 132 | 97 | 77 | 76 | 81 | 78 | 62 |
| schwer | 28 | 28 | 13 | 20 | 20 | 28 | 16 | 15 |
| leicht | 72 | 104 | 84 | 57 | 56 | 53 | 62 | 47 |
| Unfälle in Verbindung mit Unfallflucht | 1271 | 1276 | 1392 | 1429 | 1525 | 1475 | 1490 | 1631 |
| Verursacher unbekannt | . | . | 560 | 894 | 1106 | 1234 | 973 | 1053 |
| Hauptursachen in % | | | | | | | | |
| Zu dichtes Auffahren | 27,5 | 25,7 | 41,9 | 30,0 | 43,9 | 35,9 | 39,1 | 41,9 |
| Nichtbeachten der Vorfahrt | 15,4 | 14,9 | 22,7 | 29,6 | 23,1 | 15,4 | 19,6 | 18,2 |
| Fehler beim Abbiegen, Fahrstreifenwechsel | 22,2 ¹⁾ | 25,8 ¹⁾ | 11,0 | 12,0 | 10,1 | 7,6 | 7,8 | 7,4 |
| Geschwindigkeit | 11,1 | 12,2 | 13,4 | 15,0 | 11,5 | 8,5 | 7,6 | 7,5 |
| Alkohol-/Drogeneinfluss | 5,4 | 5,7 | 6,3 | 7,9 | 5,7 | 4,8 | 4,2 | 3,8 |
| Fehler beim Überholen, Vorbeifahren | 4,4 | 3,6 | 2,8 | 2,7 | 2,8 | 1,7 | 2,2 | 2,5 |
| Fehlverhalten von Fußgängern | 1,9 | 2,2 | 1,9 | 2,8 | 2,9 | 2,9 | 2,2 | 1,6 |

Quelle: Polizeidirektion Freiburg

¹⁾ Einschließlich Wenden, Rückwärts- bzw. Ein- und Anfahren.

Verkehrsunfälle seit 2003 in Freiburg



Quelle: Polizeidirektion Freiburg

Amt für Bürgerservice und Informationsverarbeitung, Freiburg

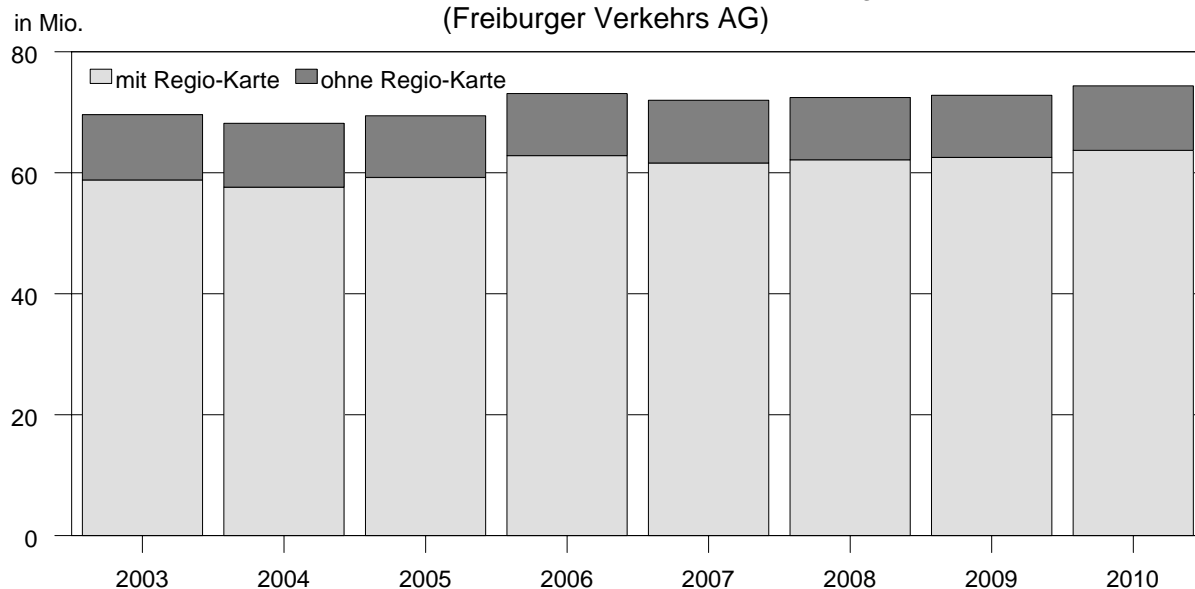
5.5 Freiburger Verkehrs AG

| Nachweisung (* = Stand jeweils Ende der Berichtszeit) | | Jahr | | | | | | | | |
|--|-------------------|---------|--------|--------|--------|--------|--------|--------|--------|--------|
| | | 2003 | 2004 | 2005 | 2006 | 2007 | 2008 | 2009 | 2010 | |
| Gesamtstreckenlänge | km* | 320,5 | 311,9 | 308,0 | 309,2 | 309,2 | 310,7 | 310,7 | 345,3 | |
| Straßenbahn | | 38,9 | 35,1 | 34,9 | 36,4 | 36,4 | 36,4 | 36,4 | 34,3 | |
| Omnibus | | 281,6 | 276,8 | 273,1 | 272,8 | 272,8 | 274,3 | 274,3 | 311,0 | |
| innerhalb der Stadt | | 230,6 | 227,6 | 223,9 | 223,7 | 223,6 | 224,3 | 224,3 | 241,5 | |
| betriebsfähige | Straßenbahnen | * 53 | 59 | 57 | 60 | 56 | 60 | 60 | 60 | |
| | Omnibusse | * 86 | 89 | 82 | 71 | 70 | 73 | 70 | 64 | |
| zurückgelegte Strecken | der Straßenbahnen | 1000 km | 2455,7 | 2813,0 | 2860,6 | 3049,7 | 3167,4 | 3002,3 | 2985,1 | 2986,8 |
| | der Omnibusse | 1000 km | 4855,8 | 4639,9 | 4471,1 | 4255,1 | 4106,6 | 4274,2 | 4417,0 | 4475,1 |
| beförderte Personen | | 69613 | 68167 | 69434 | 73108 | 71995 | 72425 | 72799 | 74399 | |
| mit Einzelfahrscheinen, Mehrfahrten- und Tagesnetzkarten | | 4702 | 4745 | 5066 | 5016 | 5275 | 5229 | 5310 | 5338 | |
| Regio-Karte | | 58814 | 57616 | 59229 | 62834 | 61615 | 62141 | 62546 | 63690 | |
| Freifahrten und sonstige | | 6096 | 5806 | 5139 | 5257 | 5105 | 5055 | 4943 | 5371 | |
| Schauinslandbahn ¹⁾ | | | | | | | | | | |
| beförderte Personen | | 223852 | 214272 | 223099 | 215211 | 202679 | 209371 | 206408 | 195602 | |

Quelle: Freiburger Verkehrs AG

¹⁾ Seilbahn auf den Schauinsland 1284 m ü. NN.

Beförderte Personen seit 2003 in Freiburg
(Freiburger Verkehrs AG)



Quelle: Freiburger Verkehrs AG

Amt für Bürgerservice und Informationsverarbeitung, Freiburg

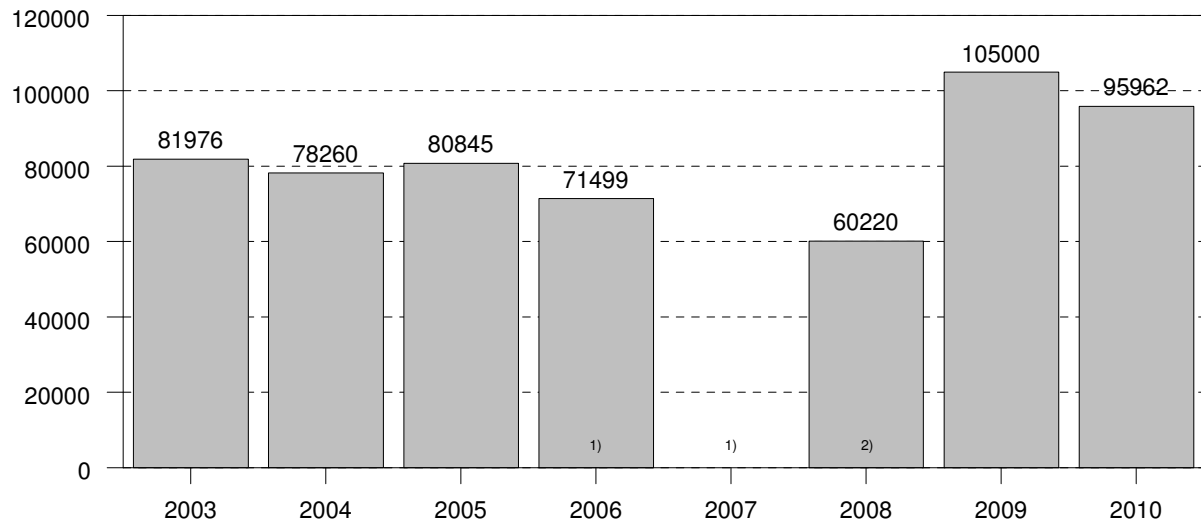
5.6 Schlossbergbahn¹⁾

| Nachweisung | Jahr | | | | | | | |
|---------------------|-------|-------|-------|---------------------|---------------|---------------------|--------|-------|
| | 2003 | 2004 | 2005 | 2006 | 2007 | 2008 | 2009 | 2010 |
| beförderte Personen | 81976 | 78260 | 80845 | 71449 ¹⁾ | ¹⁾ | 60220 ²⁾ | 105000 | 95962 |

Quelle: Schlossbergbahn GmbH & Co. KG

¹⁾ Abbau der Schlossbergseilbahn im Dezember 2006. ²⁾ Bau der Schlossbergbahn; Betrieb ab 24.07.2008.

Beförderte Personen seit 2003 in Freiburg
(Schlossbergbahn)



¹⁾ Abbau der Schlossbergseilbahn im Dezember 2006, ²⁾ Bau der Schlossbergbahn; Betrieb ab 24.7.2008

Quelle: Schlossbergbahn GmbH & Co. KG

Amt für Bürgerservice und Informationsverarbeitung, Freiburg

5.7 Flugverkehr

5.7.1 gewerblicher Flugverkehr nach Anzahl der Starts

| Nachweisung | Jahr | | | | | | | |
|---|------|------|------|------|------|------|--------------------|------|
| | 2003 | 2004 | 2005 | 2006 | 2007 | 2008 | 2009 ¹⁾ | 2010 |
| Motorflüge, Anzahl der Starts insgesamt | . | . | 4217 | 4333 | 3689 | 4217 | 1886 | 1901 |
| Linienerverkehr insgesamt | . | . | | | | | | |
| Platzrunde | . | . | | | | | | |
| erweiterte Platzrunde | . | . | | | | | | |
| Streckenflüge | . | . | | | | | | |
| Pauschalflugreiseverkehr insgesamt | . | . | | 3 | | | | |
| Platzrunde | . | . | | 3 | | | | |
| erweiterte Platzrunde | . | . | | | | | | |
| Streckenflüge | . | . | | | | | | |
| Tramp- u. Anforderungsverkehr insgesamt | . | . | 101 | 8 | 3 | 1 | | |
| Platzrunde | . | . | | | | | | |
| erweiterte Platzrunde | . | . | | | | | | |
| Streckenflüge | . | . | 101 | 8 | 3 | 1 | | |
| Taxiflüge insgesamt | . | . | 825 | 877 | 1407 | 1966 | 140 | 1 |
| Platzrunde | . | . | 3 | 2 | 1 | 14 | | |
| erweiterte Platzrunde | . | . | 29 | 49 | 47 | 26 | 4 | |
| Streckenflüge | . | . | 793 | 826 | 1359 | 1926 | 136 | 1 |
| Rundflüge insgesamt | . | . | 338 | 272 | 286 | 318 | 196 | 159 |
| Platzrunde | . | . | 3 | 2 | 1 | 21 | 28 | |
| erweiterte Platzrunde | . | . | 326 | 249 | 273 | 283 | 156 | 156 |
| Streckenflüge | . | . | 9 | 21 | 12 | 14 | 10 | 3 |
| Schulflüge insgesamt | . | . | 2491 | 2903 | 1796 | 1683 | 1241 | 1478 |
| Platzrunde | . | . | 1489 | 1739 | 969 | 887 | 383 | 465 |
| erweiterte Platzrunde | . | . | 647 | 754 | 412 | 402 | 406 | 395 |
| Streckenflüge | . | . | 355 | 410 | 415 | 394 | 452 | 618 |
| übrige Flüge insgesamt | . | . | 462 | 270 | 197 | 249 | 309 | 263 |
| Platzrunde | . | . | 107 | 44 | 8 | 25 | 24 | 33 |
| erweiterte Platzrunde | . | . | 189 | 112 | 89 | 76 | 108 | 94 |
| Streckenflüge | . | . | 166 | 114 | 100 | 148 | 193 | 136 |

Quelle: Flughafen Freiburg GmbH

¹⁾ Ab dem 01.01.2009 werden Ambulanz- und Polizeiflüge als nichtgewerblicher Verkehr gewertet.

5.7.2 nicht gewerblicher Flugverkehr nach Anzahl der Starts

| Nachweisung | Jahr | | | | | | | |
|---|------|------|------|------|------|------|--------------------|------|
| | 2003 | 2004 | 2005 | 2006 | 2007 | 2008 | 2009 ¹⁾ | 2010 |
| Motorflüge, Anzahl der Starts insgesamt | . | . | 4852 | 3933 | 4268 | 3787 | 6038 | 5286 |
| Werkverkehr insgesamt | . | . | 118 | 156 | 115 | 119 | 4 | 12 |
| Platzrunde | . | . | 1 | 2 | 1 | 4 | | 0 |
| erweiterte Platzrunde | . | . | 32 | 47 | 25 | 26 | 1 | 0 |
| Streckenflüge | . | . | 85 | 107 | 89 | 89 | 3 | 12 |
| Schulflüge insgesamt | . | . | 134 | 125 | 91 | 105 | 159 | 170 |
| Platzrunde | . | . | 41 | 36 | 9 | 11 | 25 | 26 |
| erweiterte Platzrunde | . | . | 23 | 18 | 17 | 17 | 11 | 43 |
| Streckenflüge | . | . | 70 | 71 | 65 | 77 | 123 | 77 |
| Sportflüge insgesamt | . | . | 12 | 3 | | | | |
| Platzrunde | . | . | | 1 | | | | |
| erweiterte Platzrunde | . | . | 12 | 2 | | | | |
| Streckenflüge | . | . | | | | | | |
| Flugzeugschleppstarts insgesamt | . | . | 316 | 287 | 153 | 155 | 447 | 288 |
| Platzrunde | . | . | 141 | 124 | 22 | 68 | 235 | 124 |
| erweiterte Platzrunde | . | . | 174 | 161 | 130 | 84 | 203 | 163 |
| Streckenflüge | . | . | 1 | 2 | 1 | 3 | 9 | 1 |
| Staatsluftfahrzeuge insgesamt | . | . | 1 | 28 | | | | |
| Platzrunde | . | . | | 25 | | | | |
| erweiterte Platzrunde | . | . | | 12 | | | | |
| Streckenflüge | . | . | 1 | 13 | | | | |
| übrige Flüge insgesamt | . | . | 4247 | 3365 | 3909 | 3408 | 5428 | 4827 |
| Platzrunde | . | . | 268 | 236 | 285 | 227 | 256 | 178 |
| erweiterte Platzrunde | . | . | 1822 | 1379 | 1486 | 1260 | 1217 | 1059 |
| Streckenflüge | . | . | 2157 | 1750 | 2138 | 1921 | 3955 | 3590 |
| Motorsegler und Segelflüge insgesamt | . | . | 886 | 683 | 1038 | 913 | 1010 | 1076 |
| Motorseglerflüge insgesamt | . | . | 886 | 683 | 1035 | 912 | 1010 | 700 |
| Platzrunde | . | . | 181 | 91 | 167 | 124 | 260 | 120 |
| erweiterte Platzrunde | . | . | 445 | 375 | 541 | 460 | 447 | 314 |
| Streckenflüge | . | . | 261 | 217 | 328 | 328 | 303 | 266 |
| Segelflüge insgesamt | . | . | . | . | 2 | 1 | | |
| Platzrunde | . | . | . | . | 1 | | | |
| erweiterte Platzrunde | . | . | . | . | | | | |
| Streckenflüge | . | . | . | . | 1 | 1 | | |
| Flugzeugschleppstarts | . | . | 315 | 214 | 170 | 155 | 342 | 192 |
| Windenstarts, Ultraleicht | . | . | 799 | 576 | 1128 | 1054 | 2147 | 2078 |

Quelle: Flughafen Freiburg GmbH

¹⁾ Ab dem 01.01.2009 werden Ambulanz- und Polizeiflüge als nichtgewerblicher Verkehr gewertet.

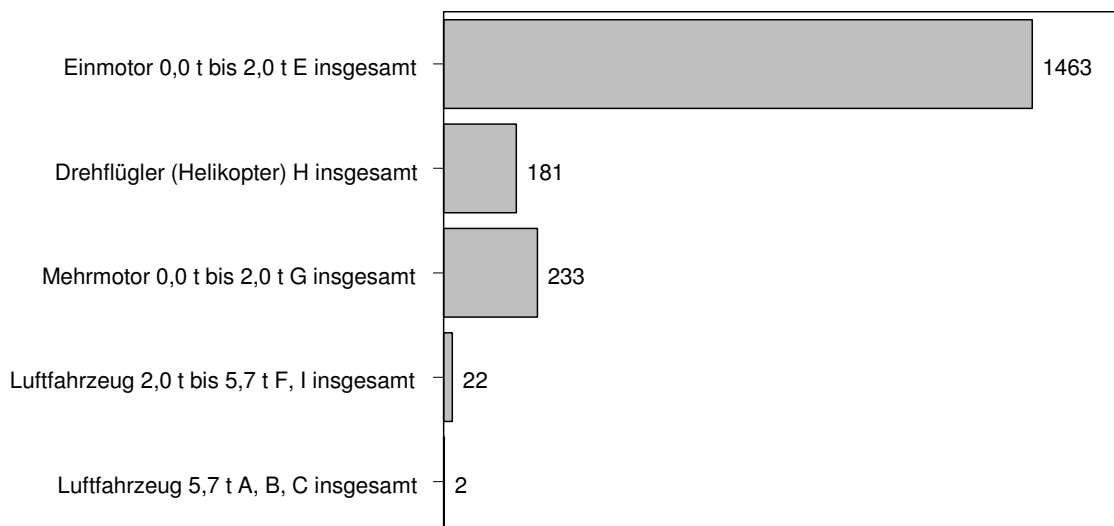
5.7.3 gewerblicher Flugverkehr nach Luftfahrzeugart

| Nachweisung | Jahr | | | | | | | |
|---|------|------|------|------|------|------|--------------------|------|
| | 2003 | 2004 | 2005 | 2006 | 2007 | 2008 | 2009 ¹⁾ | 2010 |
| Luftfahrzeug 5,7 t A, B, C insgesamt | . | . | 110 | 9 | 8 | 2 | 14 | 2 |
| Platzrunde | . | . | | | | | | 0 |
| erweiterte Platzrunde | . | . | | | 2 | | 2 | 0 |
| Streckenflüge | . | . | 110 | 9 | 6 | 2 | 12 | 2 |
| Luftfahrzeug 2,0 t bis 5,7 t F, I insgesamt | . | . | 39 | 192 | 62 | 82 | 22 | 22 |
| Platzrunde | . | . | | 1 | | | | 2 |
| erweiterte Platzrunde | . | . | | 8 | 1 | 1 | | 3 |
| Streckenflüge | . | . | 39 | 183 | 61 | 81 | 22 | 17 |
| Mehrmotor 0,0 t bis 2,0 t G insgesamt | . | . | 44 | 31 | 52 | 106 | 97 | 233 |
| Platzrunde | . | . | | 1 | 1 | 3 | 3 | 0 |
| erweiterte Platzrunde | . | . | 8 | 3 | 4 | 15 | 15 | 16 |
| Streckenflüge | . | . | 36 | 27 | 47 | 88 | 79 | 217 |
| Einmotor 0,0 t bis 2,0 t E insgesamt | . | . | 3143 | 3272 | 2121 | 2028 | 1510 | 1463 |
| Platzrunde | . | . | 1598 | 1765 | 972 | 905 | 421 | 481 |
| erweiterte Platzrunde | . | . | 1114 | 1032 | 709 | 667 | 585 | 500 |
| Streckenflüge | . | . | 431 | 475 | 440 | 456 | 504 | 482 |
| Drehflügler (Helikopter) H insgesamt | . | . | 881 | 829 | 1446 | 1999 | 243 | 181 |
| Platzrunde | . | . | 4 | 23 | 6 | 39 | 11 | 17 |
| erweiterte Platzrunde | . | . | 69 | 121 | 105 | 104 | 74 | 126 |
| Streckenflüge | . | . | 808 | 685 | 1335 | 1856 | 158 | 38 |
| Luftschiffe L insgesamt | . | . | | | | | | |
| Platzrunde | . | . | | | | | | |
| erweiterte Platzrunde | . | . | | | | | | |
| Streckenflüge | . | . | | | | | | |

Quelle: Flughafen Freiburg GmbH

¹⁾ Ab dem 01.01.2009 werden Ambulanz- und Polizeiflüge als nichtgewerblicher Verkehr gewertet.

Gewerblicher Flugverkehr nach Luftfahrzeugart 2010 in Freiburg



Quelle: Flughafen Freiburg GmbH

Amt für Bürgerservice und Informationsverarbeitung, Freiburg

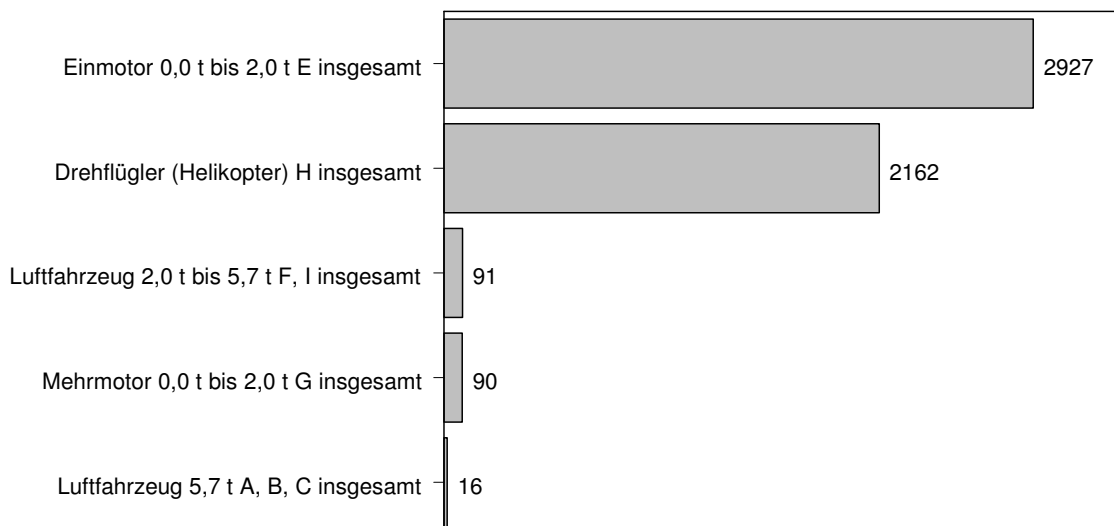
5.7.4 nicht gewerblicher Flugverkehr nach Luftfahrzeugart

| Nachweisung | Jahr | | | | | | | |
|---|------|------|------|------|------|------|--------------------|------|
| | 2003 | 2004 | 2005 | 2006 | 2007 | 2008 | 2009 ¹⁾ | 2010 |
| Luftfahrzeug 5,7 t A, B, C insgesamt | . | . | 5 | 9 | 13 | 6 | | 16 |
| Platzrunde | . | . | | | | | | |
| erweiterte Platzrunde | . | . | | | | | | |
| Streckenflüge | . | . | 5 | 9 | 13 | 6 | | 16 |
| Luftfahrzeug 2,0 t bis 5,7 t F, I insgesamt | . | . | 190 | 144 | 166 | 124 | 139 | 91 |
| Platzrunde | . | . | | 2 | | 1 | 0 | |
| erweiterte Platzrunde | . | . | 62 | 39 | 31 | 29 | 16 | 10 |
| Streckenflüge | . | . | 128 | 103 | 135 | 94 | 123 | 81 |
| Mehrmotor 0,0 t bis 2,0 t G insgesamt | . | . | 99 | 87 | 63 | 99 | 122 | 90 |
| Platzrunde | . | . | 1 | 2 | 4 | 9 | 9 | 5 |
| erweiterte Platzrunde | . | . | 17 | 25 | 21 | 23 | 46 | 25 |
| Streckenflüge | . | . | 81 | 60 | 38 | 67 | 67 | 60 |
| Einmotor 0,0 t bis 2,0 t E insgesamt | . | . | 4252 | 3384 | 3716 | 3192 | 3476 | 2927 |
| Platzrunde | . | . | 442 | 375 | 304 | 279 | 446 | 313 |
| erweiterte Platzrunde | . | . | 1881 | 1425 | 1450 | 1151 | 1226 | 1076 |
| Streckenflüge | . | . | 1929 | 1584 | 1962 | 1762 | 1804 | 1538 |
| Drehflügler (Helikopter) H insgesamt | . | . | 304 | 309 | 310 | 366 | 2133 | 2162 |
| Platzrunde | . | . | 8 | 19 | 9 | 21 | 61 | 24 |
| erweiterte Platzrunde | . | . | 123 | 116 | 156 | 184 | 144 | 153 |
| Streckenflüge | . | . | 173 | 174 | 145 | 161 | 2096 | 1985 |
| Luftschiffe L insgesamt | . | . | 1 | | | | | |
| Platzrunde | . | . | | | | | | |
| erweiterte Platzrunde | . | . | | | | | | |
| Streckenflüge | . | . | 1 | | | | | |

Quelle: Flughafen Freiburg GmbH


¹⁾ Ab dem 01.01.2009 werden Ambulanz- und Polizeiflüge als nichtgewerblicher Verkehr gewertet.

Nicht Gewerblicher Flugverkehr nach Luftfahrzeugart 2010 in Freiburg



Quelle: Flughafen Freiburg GmbH

Amt für Bürgerservice und Informationsverarbeitung, Freiburg



Bau- und Wohnungswesen 6



6.1 Wohngebäude und Wohnungen

6.1.1 Wohngebäude und sonstige bewohnte Gebäude nach Stadtbezirken am 1.1.2011

| Nachweisung | Jahr | | | | | | | | |
|--------------------------------|------|-------|-------|--------------------|-------|-------|-------|-------|-------|
| | 2004 | 2005 | 2006 | 2007 ¹⁾ | 2008 | 2009 | 2010 | 2011 | |
| Altstadt-Mitte | 111 | 618 | 621 | 632 | 637 | 637 | 632 | 632 | 632 |
| Altstadt-Ring | 112 | 417 | 418 | 437 | 439 | 439 | 439 | 441 | 444 |
| Neuburg | 120 | 476 | 476 | 497 | 499 | 499 | 501 | 501 | 501 |
| Herdern-Süd | 211 | 737 | 740 | 752 | 755 | 755 | 756 | 755 | 757 |
| Herdern-Nord | 212 | 882 | 885 | 887 | 890 | 890 | 890 | 891 | 891 |
| Zähringen | 220 | 1248 | 1258 | 1274 | 1285 | 1285 | 1287 | 1288 | 1293 |
| Brühl-Güterbahnhof | 231 | 402 | 405 | 406 | 407 | 407 | 407 | 409 | 416 |
| Brühl-Industriegebiet | 232 | 144 | 144 | 202 | 202 | 202 | 196 | 200 | 206 |
| Hochdorf | 240 | 946 | 951 | 989 | 998 | 998 | 1001 | 1003 | 1011 |
| Waldsee | 310 | 1028 | 1029 | 1033 | 1035 | 1035 | 1035 | 1040 | 1042 |
| Littenweiler | 320 | 1240 | 1248 | 1253 | 1255 | 1255 | 1256 | 1258 | 1258 |
| Ebnet | 330 | 403 | 411 | 421 | 427 | 427 | 432 | 450 | 458 |
| Kappel | 340 | 630 | 638 | 637 | 641 | 641 | 641 | 644 | 643 |
| Oberau | 410 | 517 | 517 | 522 | 523 | 523 | 523 | 523 | 526 |
| Oberwiehre | 421 | 745 | 750 | 760 | 771 | 771 | 772 | 773 | 773 |
| Mittelwiehre | 422 | 557 | 559 | 564 | 566 | 566 | 566 | 566 | 568 |
| Unterviehre-Nord | 423 | 540 | 540 | 544 | 545 | 545 | 545 | 549 | 550 |
| Unterviehre-Süd | 424 | 929 | 941 | 966 | 899 | 899 | 908 | 908 | 913 |
| Günterstal | 430 | 383 | 386 | 387 | 390 | 390 | 393 | 396 | 402 |
| Stühlinger-Beurbarung | 511 | 261 | 261 | 251 | 252 | 252 | 252 | 253 | 253 |
| Stühlinger-Eschholz | 512 | 426 | 426 | 428 | 429 | 429 | 425 | 430 | 430 |
| Alt-Stühlinger | 513 | 652 | 653 | 655 | 662 | 662 | 668 | 668 | 670 |
| Mooswald-West | 521 | 989 | 965 | 984 | 1000 | 1000 | 1012 | 1019 | 1022 |
| Mooswald-Ost | 522 | 464 | 464 | 468 | 486 | 486 | 505 | 505 | 505 |
| Betzenh.-Bischofslinde | 531 | 548 | 548 | 554 | 571 | 571 | 571 | 571 | 571 |
| Alt-Betzenhausen | 532 | 467 | 484 | 499 | 504 | 504 | 506 | 506 | 506 |
| Landwasser | 540 | 414 | 413 | 415 | 415 | 415 | 415 | 415 | 414 |
| Lehen | 550 | 521 | 522 | 535 | 541 | 541 | 541 | 541 | 545 |
| Waltershofen | 560 | 557 | 562 | 575 | 580 | 580 | 583 | 585 | 587 |
| Mundenhof | 570 | 8 | 8 | 8 | 8 | 8 | 8 | 8 | 8 |
| Haslach-Egerten | 611 | 577 | 577 | 582 | 582 | 582 | 582 | 579 | 577 |
| Haslach-Gartenstadt | 612 | 1131 | 1131 | 1135 | 1136 | 1136 | 1159 | 1159 | 1164 |
| Haslach-Schildacker | 613 | 83 | 83 | 86 | 86 | 86 | 86 | 86 | 87 |
| Haslach-Haid | 614 | 697 | 698 | 725 | 736 | 736 | 741 | 741 | 742 |
| St. Georgen-Nord | 621 | 1553 | 1563 | 1609 | 1611 | 1611 | 1656 | 1678 | 1704 |
| St. Georgen-Süd | 622 | 696 | 708 | 738 | 478 | 478 | 479 | 479 | 479 |
| Opfingen | 630 | 836 | 840 | 862 | 865 | 865 | 866 | 878 | 897 |
| Tiengen | 640 | 649 | 652 | 664 | 669 | 669 | 670 | 672 | 674 |
| Munzingen | 650 | 575 | 584 | 601 | 603 | 603 | 608 | 612 | 623 |
| Weingarten | 660 | 560 | 563 | 565 | 565 | 565 | 564 | 588 | 594 |
| Rieselfeld | 670 | 488 | 531 | 555 | 581 | 581 | 605 | 612 | 629 |
| Vauban ²⁾ | 680 | | | | 334 | 334 | 340 | 341 | 342 |
| insgesamt | | 25994 | 26153 | 26657 | 26858 | 26858 | 27022 | 27153 | 27307 |
| dar. Wohngebäude | | 23955 | 24068 | 24342 | 24328 | 24537 | 24714 | 24834 | 24955 |
| dar. sonstige bewohnte Gebäude | | 2039 | 2085 | 2315 | 2321 | 2321 | 2308 | 2319 | 2352 |

Quelle: Auswertung der amtseigenen Gebäudedatei

¹⁾ Bereinigung der Gebäudedatei, Vorjahreszahlen nur bedingt vergleichbar. ²⁾ Ab 1.1.2008 neuer Stadtbezirk Vauban, vorher im Stadtbezirk St. Georgen-Süd.

6.1.2 Wohngebäude und sonstige bewohnte Gebäude nach Vollgeschossen und Stadtbezirken am 1.1.2011

| Stadtbezirke | insgesamt | 1 Vollgeschoss | 2 Vollgeschosse | 3 Vollgeschosse | 4 Vollgeschosse | 5 Vollgeschosse | 6 u. mehr Vollgeschosse | |
|------------------------|-----------|----------------|-----------------|-----------------|-----------------|-----------------|-------------------------|-----|
| Altstadt-Mitte | 111 | 632 | 20 | 116 | 264 | 190 | 31 | 11 |
| Altstadt-Ring | 112 | 444 | 19 | 99 | 163 | 113 | 36 | 14 |
| Neuburg | 120 | 501 | 20 | 163 | 210 | 73 | 26 | 9 |
| Herdern-Süd | 211 | 757 | 55 | 327 | 202 | 141 | 28 | 4 |
| Herdern-Nord | 212 | 891 | 172 | 531 | 96 | 41 | 44 | 7 |
| Zähringen | 220 | 1293 | 403 | 657 | 123 | 77 | 11 | 22 |
| Brühl-Güterbahnhof | 231 | 416 | 15 | 46 | 93 | 199 | 52 | 11 |
| Brühl-Industriegebiet | 232 | 206 | 53 | 102 | 33 | 10 | 5 | 3 |
| Hochdorf | 240 | 1011 | 465 | 473 | 67 | 5 | | 1 |
| Waldsee | 310 | 1042 | 397 | 463 | 150 | 29 | 3 | |
| Littenweiler | 320 | 1258 | 268 | 821 | 128 | 35 | 1 | 5 |
| Ebnet | 330 | 458 | 169 | 263 | 22 | 4 | | |
| Kappel | 340 | 643 | 326 | 289 | 27 | 1 | | 0 |
| Oberau | 410 | 526 | 24 | 81 | 104 | 239 | 59 | 19 |
| Oberwiehre | 421 | 773 | 24 | 281 | 226 | 208 | 34 | |
| Mittelwiehre | 422 | 568 | 24 | 175 | 230 | 118 | 17 | 4 |
| Unterviehre-Nord | 423 | 550 | 23 | 194 | 190 | 116 | 21 | 6 |
| Unterviehre-Süd | 424 | 913 | 154 | 480 | 193 | 46 | 15 | 25 |
| Günterstal | 430 | 402 | 98 | 253 | 39 | 12 | | |
| Stühlinger-Beurbarung | 511 | 253 | 16 | 55 | 89 | 78 | 15 | |
| Stühlinger-Eschholz | 512 | 430 | 12 | 26 | 70 | 245 | 68 | 9 |
| Alt-Stühlinger | 513 | 670 | 20 | 130 | 200 | 247 | 50 | 23 |
| Mooswald-West | 521 | 1022 | 435 | 492 | 85 | 10 | | 0 |
| Mooswald-Ost | 522 | 505 | 36 | 369 | 77 | 20 | 0 | 3 |
| Betzenh.-Bischofslinde | 531 | 571 | 51 | 259 | 60 | 78 | 41 | 82 |
| Alt-Betzenhausen | 532 | 506 | 110 | 275 | 55 | 24 | 24 | 18 |
| Landwasser | 540 | 414 | 172 | 116 | 5 | 59 | 2 | 60 |
| Lehen | 550 | 545 | 131 | 360 | 50 | 4 | | 0 |
| Waltershofen | 560 | 587 | 324 | 256 | 6 | 1 | | |
| Mundenhof | 570 | 8 | 0 | 6 | 2 | | | |
| Haslach-Egerten | 611 | 577 | 81 | 182 | 148 | 136 | 24 | 6 |
| Haslach-Gartenstadt | 612 | 1164 | 467 | 359 | 276 | 48 | 10 | 4 |
| Haslach-Schildacker | 613 | 87 | 2 | 30 | 45 | 7 | 0 | 3 |
| Haslach-Haid | 614 | 742 | 124 | 547 | 64 | 4 | | 3 |
| St. Georgen-Nord | 621 | 1704 | 447 | 1060 | 154 | 36 | 6 | 1 |
| St. Georgen-Süd | 622 | 479 | 200 | 254 | 15 | 8 | 1 | 1 |
| Opfingen | 630 | 897 | 305 | 551 | 39 | | 1 | 1 |
| Tiengen | 640 | 674 | 271 | 377 | 21 | 1 | 1 | 3 |
| Munzingen | 650 | 623 | 243 | 357 | 23 | | | |
| Weingarten | 660 | 594 | 140 | 219 | 51 | 98 | 7 | 79 |
| Rieselfeld | 670 | 629 | 9 | 137 | 233 | 159 | 83 | 8 |
| Vauban ¹⁾ | 680 | 342 | 12 | 78 | 101 | 124 | 23 | 4 |
| insgesamt | | 27307 | 6337 | 12309 | 4429 | 3044 | 739 | 449 |

Quelle: Auswertung der amtseigenen Gebäudedatei

¹⁾ Ab 1.1.2008 neuer Stadtbezirk Vauban, vorher im Stadtbezirk St. Georgen-Süd.

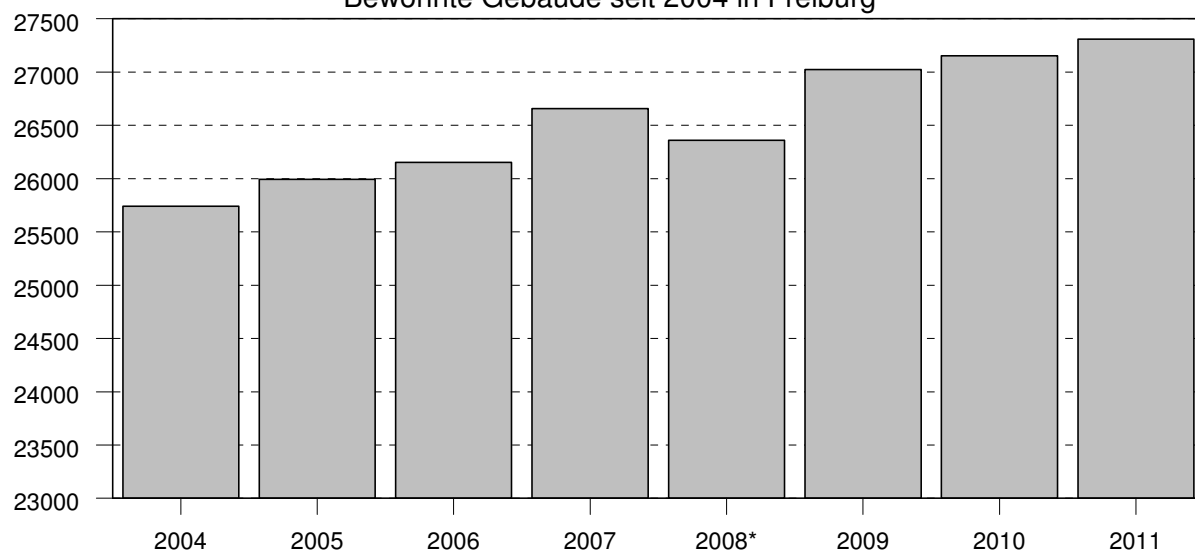
6.1.3 Wohnungen in Wohngebäuden und sonstigen bewohnten Gebäuden nach Stadtbezirken am 1.1.2011

| Nachweisung | | Jahr | | | | | | | |
|------------------------|-----|--------|--------|--------|--------------------|--------|--------|--------|--------|
| | | 2004 | 2005 | 2006 | 2007 ¹⁾ | 2008 | 2009 | 2010 | 2011 |
| Altstadt-Mitte | 111 | 2323 | 2317 | 2328 | 2361 | 2377 | 2367 | 2365 | 2364 |
| Altstadt-Ring | 112 | 1922 | 1925 | 1935 | 1960 | 1983 | 1986 | 2004 | 2046 |
| Neuburg | 120 | 2379 | 2381 | 2381 | 2400 | 2418 | 2454 | 2459 | 2460 |
| Herdern-Süd | 211 | 2676 | 2710 | 2737 | 2782 | 2785 | 2785 | 2783 | 2787 |
| Herdern-Nord | 212 | 3088 | 3091 | 3096 | 3093 | 3105 | 3108 | 3112 | 3113 |
| Zähringen | 220 | 4529 | 4538 | 4555 | 4573 | 4608 | 4609 | 4610 | 4621 |
| Brühl-Güterbahnhof | 231 | 3384 | 3441 | 3743 | 3436 | 3437 | 3437 | 3488 | 3588 |
| Brühl-Industriegebiet | 232 | 319 | 320 | 320 | 326 | 325 | 301 | 303 | 303 |
| Hochdorf | 240 | 2054 | 2065 | 2080 | 2163 | 2179 | 2183 | 2183 | 2187 |
| Waldsee | 310 | 2724 | 2764 | 2763 | 2763 | 2766 | 2763 | 2769 | 2792 |
| Littenweiler | 320 | 3488 | 3516 | 3558 | 3569 | 3589 | 3590 | 3587 | 3589 |
| Ebnet | 330 | 1164 | 1194 | 1219 | 1251 | 1271 | 1287 | 1341 | 1358 |
| Kappel | 340 | 1231 | 1288 | 1306 | 1305 | 1310 | 1309 | 1314 | 1313 |
| Oberau | 410 | 3817 | 3832 | 3833 | 3836 | 3845 | 3845 | 3845 | 3886 |
| Oberwiehre | 421 | 3230 | 3307 | 3399 | 3470 | 3595 | 3596 | 3597 | 3601 |
| Mittelwiehre | 422 | 2130 | 2139 | 2140 | 2171 | 2182 | 2182 | 2180 | 2180 |
| Unterviehre-Nord | 423 | 2418 | 2425 | 2425 | 2529 | 2533 | 2525 | 2570 | 2577 |
| Unterviehre-Süd | 424 | 3910 | 3966 | 4076 | 4109 | 3752 | 3843 | 3843 | 3856 |
| Günterstal | 430 | 875 | 885 | 893 | 894 | 897 | 901 | 902 | 917 |
| Stühlinger-Beurbarung | 511 | 1376 | 1397 | 1397 | 1387 | 1388 | 1388 | 1388 | 1388 |
| Stühlinger-Eschholz | 512 | 3622 | 3622 | 3623 | 3616 | 3618 | 3579 | 3619 | 3618 |
| Alt-Stühlinger | 513 | 4855 | 4855 | 4933 | 4988 | 5101 | 5149 | 5153 | 5210 |
| Mooswald-West | 521 | 1949 | 1965 | 1865 | 1890 | 1910 | 1928 | 1936 | 1939 |
| Mooswald-Ost | 522 | 1858 | 1851 | 1847 | 1852 | 1886 | 1947 | 1947 | 1947 |
| Betzenh.-Bischofslinde | 531 | 3862 | 3890 | 3891 | 3923 | 3942 | 3942 | 3942 | 3974 |
| Alt-Betzenhausen | 532 | 2956 | 3066 | 3119 | 3112 | 3132 | 3183 | 3182 | 3182 |
| Landwasser | 540 | 3300 | 3300 | 3300 | 3300 | 3300 | 3300 | 3300 | 3292 |
| Lehen | 550 | 1066 | 1067 | 1068 | 1084 | 1101 | 1101 | 1103 | 1107 |
| Waltershofen | 560 | 930 | 941 | 961 | 977 | 982 | 986 | 989 | 990 |
| Mundenhof | 570 | 19 | 19 | 19 | 19 | 19 | 19 | 19 | 19 |
| Haslach-Egerten | 611 | 3559 | 3560 | 3561 | 3565 | 3567 | 3571 | 3608 | 3610 |
| Haslach-Gartenstadt | 612 | 3786 | 3786 | 3786 | 3787 | 3788 | 3811 | 3811 | 3815 |
| Haslach-Schildacker | 613 | 408 | 408 | 408 | 408 | 408 | 408 | 408 | 408 |
| Haslach-Haid | 614 | 1651 | 1654 | 1662 | 1694 | 1705 | 1713 | 1713 | 1714 |
| St. Georgen-Nord | 621 | 4259 | 4264 | 4283 | 4217 | 4222 | 4384 | 4478 | 4528 |
| St. Georgen-Süd | 622 | 2485 | 2546 | 2621 | 2813 | 1614 | 1619 | 1619 | 1619 |
| Opfingen | 630 | 1712 | 1715 | 1729 | 1769 | 1773 | 1774 | 1794 | 1824 |
| Tiengen | 640 | 1464 | 1469 | 1474 | 1502 | 1520 | 1521 | 1525 | 1526 |
| Munzingen | 650 | 999 | 1025 | 1045 | 1075 | 1077 | 1083 | 1086 | 1100 |
| Weingarten | 660 | 4930 | 4960 | 4963 | 4964 | 4964 | 4963 | 5013 | 5019 |
| Rieselfeld | 670 | 2087 | 2250 | 2534 | 2849 | 3238 | 3448 | 3507 | 3679 |
| Vauban ²⁾ | 680 | | | | | 1619 | 1706 | 1716 | 1726 |
| insgesamt | | 100794 | 101714 | 102876 | 103782 | 104831 | 105594 | 106111 | 106772 |

Quelle: Auswertungen der amtseigenen Gebäudedatei

¹⁾ Bereinigung der Gebäudedatei, Vorjahreszahlen nur bedingt vergleichbar. ²⁾ Ab 1.1.2008 neuer Stadtbezirk Vauban, vorher im Stadtbezirk St. Georgen-Süd.

Bewohnte Gebäude seit 2004 in Freiburg

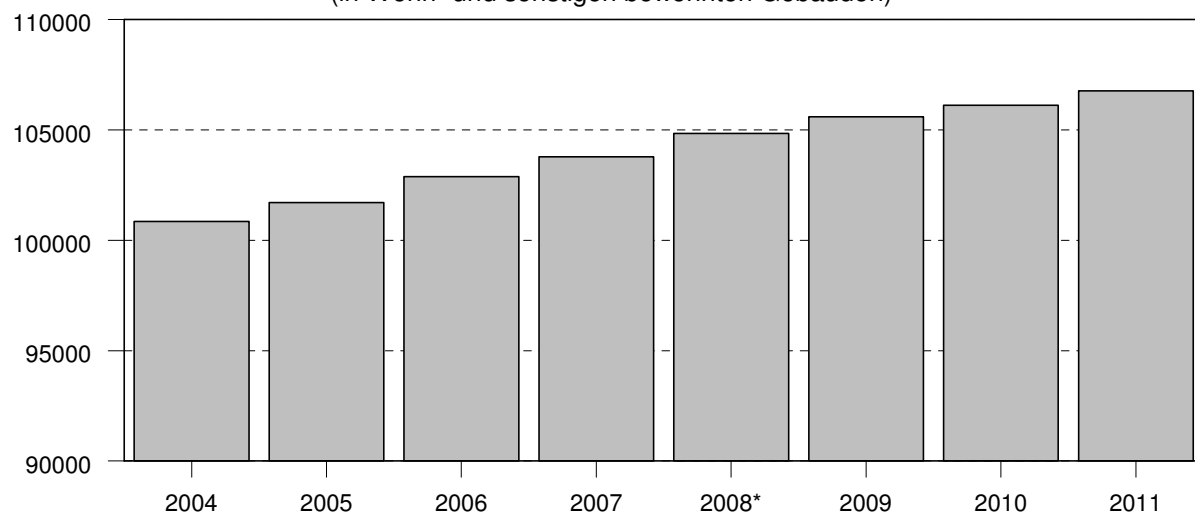


* Bereinigung der Gebäudedatei, Vorjahreszahlen nur bedingt vergleichbar.

Quelle: Auswertung der amtseigenen Gebäudedatei
(Stand jeweils 1.1. ...)

Amt für Bürgerservice und Informationsverarbeitung, Freiburg

Wohnungen seit 2004 in Freiburg
(in Wohn- und sonstigen bewohnten Gebäuden)



* Bereinigung der Gebäudedatei, Vorjahreszahlen nur bedingt vergleichbar.

Quelle: Auswertung der amtseigenen Gebäudedatei
(Stand jeweils 1.1. ...)

Amt für Bürgerservice und Informationsverarbeitung, Freiburg

6.1.4 Wohngebäude und sonstige bewohnte Gebäude nach Wohnfläche in 1000m³ und Stadtbezirken am 1.1.2011

| Nachweisung | Jahr | | | | | | | | |
|------------------------|------|------|------|--------------------|------|------|------|------|------|
| | 2004 | 2005 | 2006 | 2007 ¹⁾ | 2008 | 2009 | 2010 | 2011 | |
| Altstadt-Mitte | 111 | 152 | 152 | 154 | 155 | 155 | 155 | 155 | 155 |
| Altstadt-Ring | 112 | 129 | 129 | 131 | 132 | 133 | 133 | 135 | 136 |
| Neuburg | 120 | 184 | 184 | 185 | 188 | 190 | 192 | 193 | 193 |
| Herdern-Süd | 211 | 234 | 236 | 241 | 242 | 243 | 243 | 243 | 244 |
| Herdern-Nord | 212 | 238 | 239 | 239 | 239 | 240 | 240 | 240 | 241 |
| Zähringen | 220 | 349 | 350 | 353 | 356 | 358 | 359 | 359 | 360 |
| Brühl-Güterbahnhof | 231 | 197 | 201 | 201 | 201 | 201 | 201 | 204 | 213 |
| Brühl-Industriegebiet | 232 | 27 | 27 | 27 | 27 | 27 | 26 | 26 | 26 |
| Hochdorf | 240 | 183 | 184 | 188 | 191 | 192 | 193 | 193 | 194 |
| Waldsee | 310 | 221 | 224 | 224 | 224 | 225 | 225 | 226 | 228 |
| Littenweiler | 320 | 286 | 289 | 292 | 293 | 294 | 294 | 295 | 297 |
| Ebnet | 330 | 57 | 60 | 64 | 67 | 69 | 71 | 77 | 78 |
| Kappel | 340 | 62 | 70 | 72 | 72 | 73 | 73 | 74 | 74 |
| Oberau | 410 | 257 | 258 | 258 | 259 | 259 | 259 | 259 | 264 |
| Oberwiehre | 421 | 260 | 265 | 271 | 277 | 290 | 290 | 290 | 291 |
| Mittelwiehre | 422 | 186 | 187 | 187 | 189 | 191 | 190 | 190 | 191 |
| Unterviehre-Nord | 423 | 191 | 191 | 192 | 197 | 197 | 195 | 199 | 200 |
| Unterviehre-Süd | 424 | 322 | 327 | 332 | 335 | 312 | 318 | 318 | 321 |
| Günterstal | 430 | 85 | 86 | 87 | 87 | 88 | 88 | 89 | 90 |
| Stühlinger-Beurbarung | 511 | 81 | 82 | 81 | 81 | 81 | 81 | 81 | 81 |
| Stühlinger-Eschholz | 512 | 220 | 220 | 220 | 219 | 220 | 217 | 220 | 220 |
| Alt-Stühlinger | 513 | 297 | 297 | 298 | 302 | 310 | 315 | 315 | 318 |
| Mooswald-West | 521 | 143 | 144 | 140 | 144 | 146 | 150 | 151 | 151 |
| Mooswald-Ost | 522 | 115 | 115 | 115 | 115 | 119 | 123 | 123 | 123 |
| Betzenh.-Bischofslinde | 531 | 274 | 276 | 276 | 281 | 283 | 283 | 283 | 286 |
| Alt-Betzenhausen | 532 | 185 | 191 | 195 | 197 | 198 | 200 | 201 | 201 |
| Landwasser | 540 | 264 | 264 | 264 | 264 | 264 | 264 | 264 | 263 |
| Lehen | 550 | 93 | 93 | 94 | 95 | 96 | 97 | 97 | 98 |
| Waltershofen | 560 | 88 | 90 | 91 | 92 | 93 | 94 | 94 | 94 |
| Mundenhof | 570 | 2 | 2 | 2 | 2 | 2 | 2 | 2 | 2 |
| Haslach-Egerten | 611 | 210 | 210 | 212 | 212 | 212 | 212 | 217 | 217 |
| Haslach-Gartenstadt | 612 | 253 | 253 | 253 | 253 | 253 | 256 | 256 | 257 |
| Haslach-Schildacker | 613 | 27 | 27 | 27 | 27 | 27 | 27 | 27 | 27 |
| Haslach-Haid | 614 | 135 | 135 | 137 | 139 | 141 | 141 | 141 | 142 |
| St. Georgen-Nord | 621 | 330 | 331 | 327 | 329 | 330 | 345 | 352 | 359 |
| St. Georgen-Süd | 622 | 201 | 207 | 219 | 234 | 113 | 113 | 113 | 113 |
| Opfingen | 630 | 156 | 157 | 158 | 162 | 163 | 163 | 165 | 169 |
| Tiengen | 640 | 139 | 139 | 141 | 143 | 144 | 144 | 145 | 145 |
| Munzingen | 650 | 96 | 99 | 100 | 104 | 104 | 105 | 106 | 107 |
| Weingarten | 660 | 363 | 366 | 363 | 367 | 367 | 366 | 371 | 372 |
| Rieselfeld | 670 | 182 | 201 | 225 | 256 | 283 | 298 | 304 | 315 |
| Vauban ²⁾ | 680 | | | | | 150 | 158 | 159 | 160 |
| insgesamt | | 7473 | 7560 | 7637 | 7749 | 7836 | 7900 | 7953 | 8016 |

Quelle: Auswertungen der amtseigenen Gebäudedatei

¹⁾ Bereinigung der Gebäudedatei, Vorjahreszahlen nur bedingt vergleichbar. ³⁾ Ab 1.1.2008 neuer Stadtbezirk Vauban, vorher im Stadtbezirk St. Georgen-Süd.

6.1.5 Wohnungsbestand nach Stadtbezirken in Freiburg seit 1939

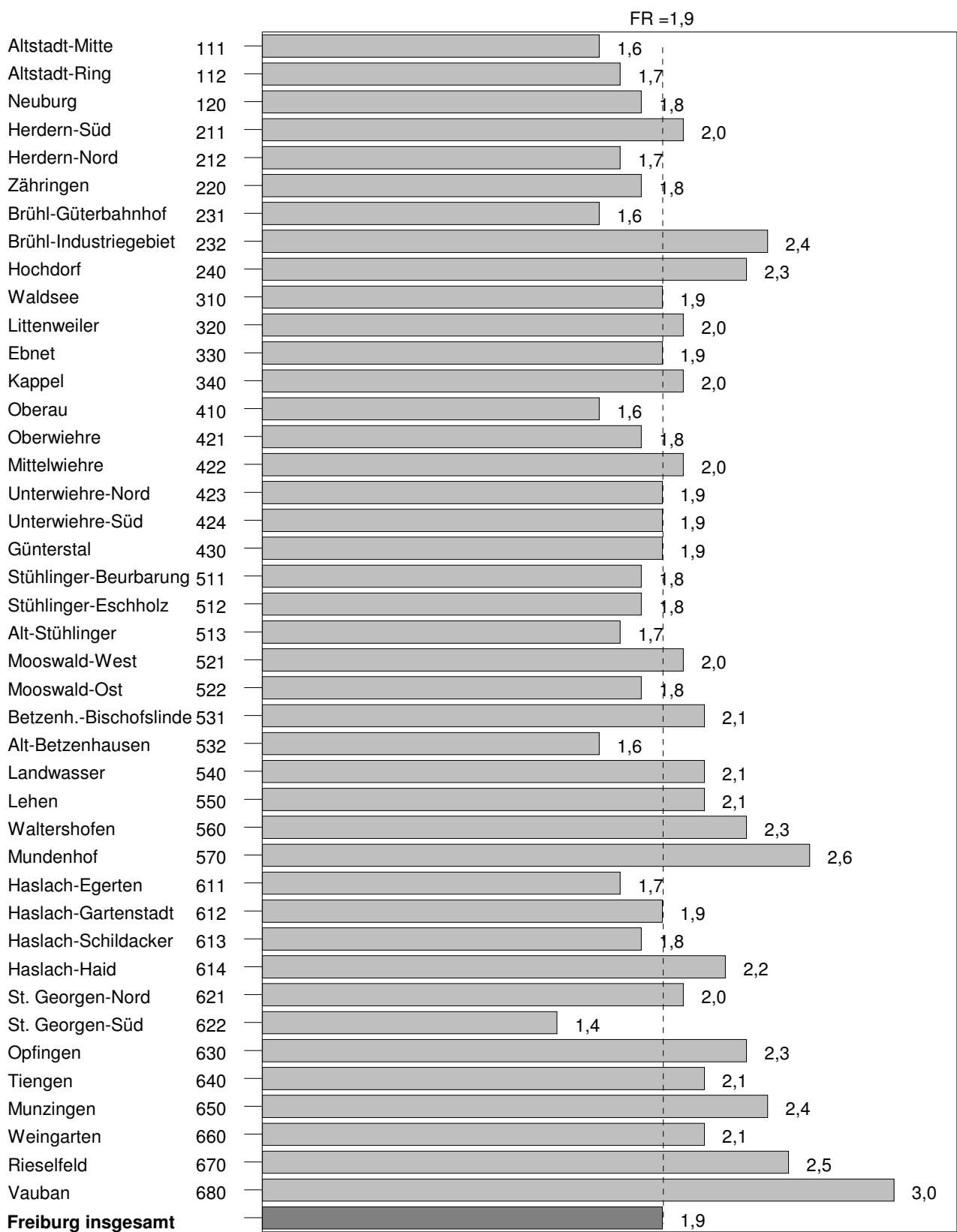
| Stadtbezirk | Zahl der Wohnungen ¹⁾ | | | | | | | | | | Zunahme % | |
|------------------------|----------------------------------|---------------------|---------------------|---------------|--------------|----------------|----------------|--------------|----------------------------|---------------|-----------------------------|-------|
| | 17.5. 1939 | 29.10. 1946 | 13.9. 1950 | 25.9. 1956 | 6.6. 1961 | 25.10. 1968 | 25.05. 1987 | 1.1. 2000 | 1.1. 2011 ²⁾ | 1950/ 1968 | 1968/ 2011 ²⁾ | |
| Altstadt-Mitte | 111 | 2678 | 1080 | 1136 | 1692 | 1872 | 1715 | 2172 | 2275 | 2364 | 51,0 | 37,8 |
| Altstadt-Ring | 112 | 1532 | 1206 | 1251 | 1306 | 1468 | 1327 | 1541 | 1912 | 2046 | 6,1 | 54,2 |
| Neuburg | 120 | 1759 | 377 | 406 | 980 | 1327 | 1389 | 2134 | 2272 | 2460 | 242,1 | 77,1 |
| Herdern-Süd | 211 | 1675 | 1669 | 1607 | 2008 | 2124 | 2093 | 2519 | 2644 | 2787 | 30,2 | 33,2 |
| Herdern-Nord | 212 | 1192 | 1138 | 1102 | 1688 | 1883 | 2136 | 2829 | 3036 | 3113 | 93,8 | 45,7 |
| Zähringen | 220 | 845 | 884 | 841 | 1165 | 1376 | 1957 | 3722 | 4453 | 4621 | 132,7 | 136,1 |
| Brühl-Güterbahnhof | 231 | 978 | 947 | 990 | 1698 | 2140 | 2636 | 2873 | 3313 | 3588 | 166,3 | 36,1 |
| Brühl-Industriegebiet | 232 | 85 | 61 | 64 | 82 | 126 | 165 | 263 | 314 | 303 | 157,8 | 83,6 |
| Hochdorf | 240 | . | . | 196 | 219 | 236 | 395 | 867 | 2019 | 2187 | 101,5 | 453,7 |
| Waldsee | 310 | 1111 | 1361 | 1107 | 1559 | 1736 | 1856 | 2164 | 2717 | 2792 | 67,7 | 50,4 |
| Littenweiler | 320 | 451 | 465 | 484 | 954 | 1352 | 1939 | 2794 | 3384 | 3589 | 300,6 | 85,1 |
| Ebnet | 330 | . | . | 279 | 363 | 399 | 515 | 996 | 1152 | 1358 | 84,6 | 163,7 |
| Kappel | 340 | . | . | 174 | 352 | 428 | 655 | 1005 | 1173 | 1313 | 276,4 | 100,5 |
| Oberau | 410 | 1532 | 1386 | 1498 | 1875 | 2104 | 2181 | 3447 | 3775 | 3886 | 45,6 | 78,2 |
| Oberwiehre | 421 | 2130 | 2101 | 2091 | 2595 | 2767 | 2749 | 3080 | 3222 | 3601 | 31,5 | 31,0 |
| Mittelwiehre | 422 | 1693 | 1686 | 1549 | 1911 | 1927 | 1910 | 2089 | 2099 | 2180 | 23,3 | 14,1 |
| Unterwiehre-Nord | 423 | 1690 | 1732 | 1661 | 1951 | 1970 | 1867 | 2069 | 2305 | 2577 | 12,4 | 38,0 |
| Unterwiehre-Süd | 424 | 752 | 821 | 757 | 1020 | 1134 | 1568 | 3388 | 3684 | 3856 | 107,1 | 145,9 |
| Günterstal | 430 | 322 | 325 | 316 | 431 | 472 | 504 | 676 | 849 | 917 | 59,5 | 81,9 |
| Stühlinger-Beurbarung | 511 | 1130 | 786 | 916 | 1187 | 1217 | 1205 | 1211 | 1374 | 1388 | 31,6 | 15,2 |
| Stühlinger-Eschholz | 512 | 1773 | 400 | 659 | 1342 | 1916 | 2361 | 3107 | 3611 | 3618 | 258,3 | 53,2 |
| Alt-Stühlinger | 513 | 1672 | 1396 | 1530 | 2362 | 2783 | 3108 | 4203 | 4766 | 5210 | 103,1 | 67,6 |
| Mooswald-West | 521 | 467 | 228 | 462 | 873 | 1162 | 1338 | 1749 | 1928 | 1939 | 189,6 | 44,9 |
| Mooswald-Ost | 522 | 235 | 86 | 337 | 1048 | 1352 | 1444 | 1668 | 1810 | 1947 | 328,5 | 34,8 |
| Betzenh.-Bischofslinde | 531 | 118 | 102 | 142 | 205 | 297 | 1482 | 3554 | 3867 | 3974 | 943,7 | 168,2 |
| Alt-Betzenhausen | 532 | 231 | 133 | 183 | 268 | 288 | 352 | 1783 | 2903 | 3182 | 92,3 | 804,0 |
| Landwasser | 540 | . | . | . | . | . | 1653 | 3115 | 3300 | 3292 | . | 99,2 |
| Lehen | 550 | . | . | 149 | 222 | 366 | 558 | 864 | 1046 | 1107 | 274,5 | 98,4 |
| Waltershofen | 560 | . | . | 201 | 214 | 226 | 280 | 610 | 894 | 990 | 39,3 | 253,6 |
| Mundenhof | 570 | . | . | 19 | 19 | 19 | 19 | 21 | 19 | 19 | . | . |
| Haslach-Egerten | 611 | 864 | 862 | 872 | 1627 | 1700 | 2181 | 3205 | 3549 | 3610 | 150,1 | 65,5 |
| Haslach-Gartenstadt | 612 | 1238 | 1232 | 1289 | 1452 | 1720 | 2572 | 3280 | 3782 | 3815 | 99,5 | 48,3 |
| Haslach-Schildacker | 613 | 18 | 18 | 21 | 202 | 226 | 369 | 408 | 408 | 408 | 1657,1 | 10,6 |
| Haslach-Haid | 614 | 86 | 88 | 96 | 128 | 237 | 765 | 1382 | 1636 | 1714 | 696,9 | 124,1 |
| St. Georgen-Nord | 621 | 1062 | 1065 | 1110 | 1350 | 1564 | 2114 | 4838 | 4227 | 4528 | 90,5 | 190,8 |
| St. Georgen-Süd | 622 | . | . | . | . | . | . | 2102 | 1619 | . | . | . |
| Opfingen | 630 | . | . | 228 | 258 | 266 | 333 | 1352 | 1667 | 1824 | 46,1 | 447,7 |
| Tiengen | 640 | . | . | 131 | 138 | 152 | 262 | 1047 | 1440 | 1526 | 100,0 | 482,4 |
| Munzingen | 650 | . | . | 171 | 193 | 187 | 245 | 533 | 958 | 1100 | 43,3 | 349,0 |
| Weingarten | 660 | 83 | 82 | 89 | 94 | 106 | 2345 | 4870 | 4916 | 5019 | 2534,8 | 114,0 |
| Rieselfeld | 670 | . | . | . | . | . | . | 1515 | 3679 | . | . | . |
| Vauban ³⁾ | 680 | . | . | . | . | . | . | . | 1726 | . | . | . |
| insgesamt | | 29402 ⁴⁾ | 23717 ⁴⁾ | 26114 | 37031 | 42625 | 54543 | 83428 | 98316 | 106772 | 108,9 | 95,8 |

Quelle: Auswertung des Einwohnermelderegisters und der amtseigenen Gebäudedatei

¹⁾ Bis 1987 Ergebnisse der Gebäude- und Wohnungszählungen, danach Auswertung der amtseigenen Gebäudedatei. ²⁾ Bereinigung der Gebäudedatei, Vorjahreszahlen nur bedingt vergleichbar. ³⁾ Ab 1.1.2008 neuer Stadtbezirk Vauban, vorher im Stadtbezirk St. Georgen-Süd.

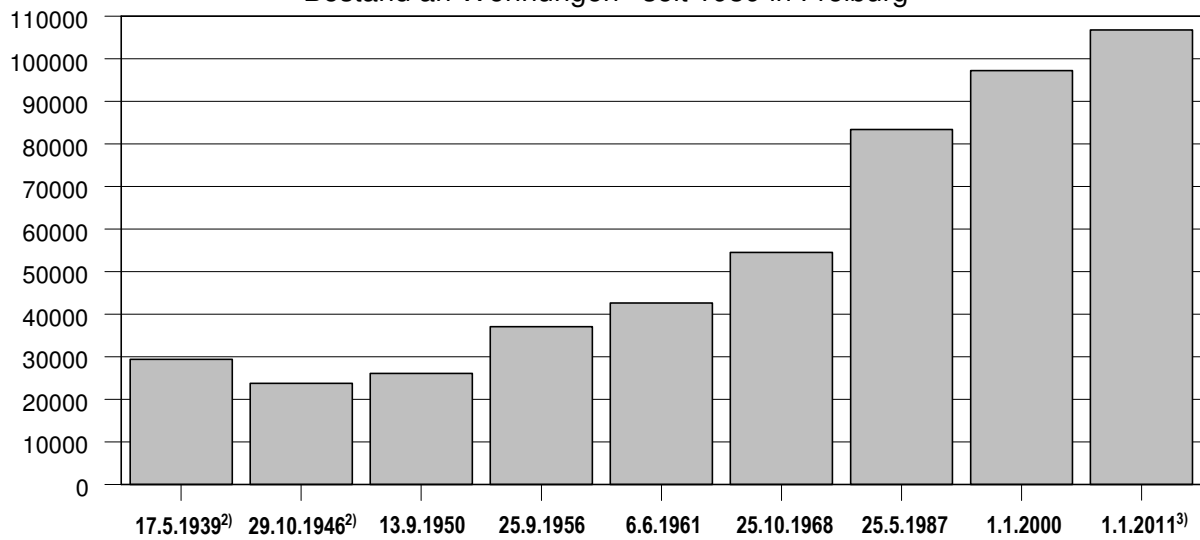
⁴⁾ Ohne die eingegliederten Ortsteile.

Einwohner¹⁾ je Wohnung am 1.1.2011 in den Stadtbezirken von Freiburg



¹⁾ Wohnberechtigte Bevölkerung.
Quelle: Auswertung des Einwohnermelderegisters und
der amtseigenen Gebäudedatei

Bestand an Wohnungen¹⁾ seit 1939 in Freiburg



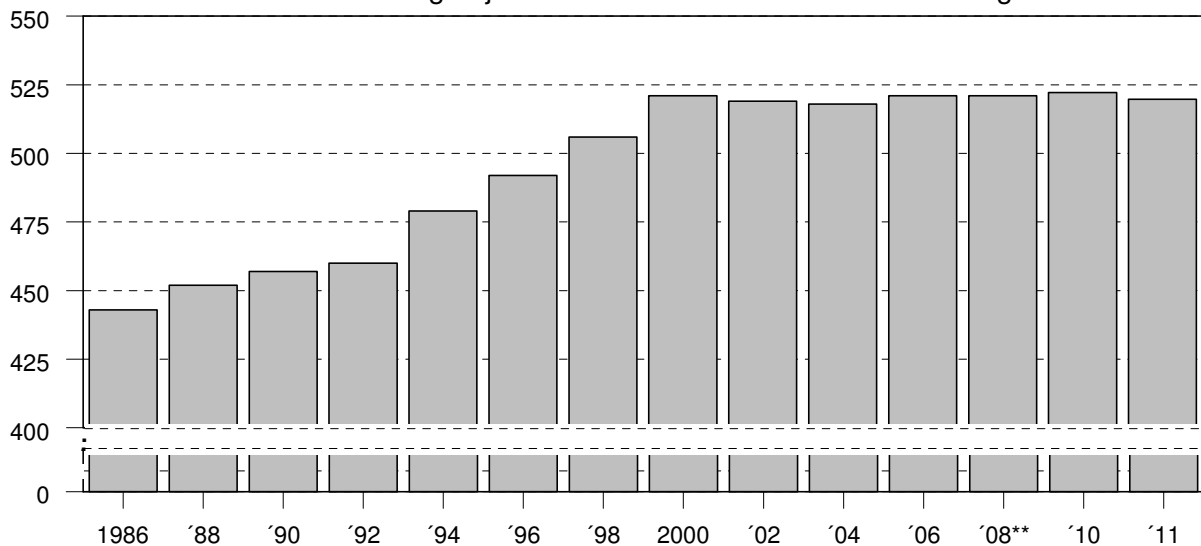
¹⁾ Bis 1987 Ergebnisse der Gebäude- und Wohnungszählungen, danach Auswertung der amtseigenen Gebäudedatei.

²⁾ Ohne die eingegliederten Ortsteile. ³⁾ Bereinigung der Gebäudedatei, Vorjahreszahlen nur bedingt vergleichbar.

Quelle: Auswertung der amtseigenen Gebäudedatei

Amt für Bürgerservice und Informationsverarbeitung, Freiburg

Zahl der Wohnungen je 1000 Einwohner* seit 1986 in Freiburg



* Wohnberechtigte Bevölkerung. ** Bereinigung der Gebäudedatei, Vorjahreszahlen nur bedingt vergleichbar.

Quelle: Auswertung der amtseigenen Gebäudedatei

(Stand jeweils 1.1. ...)

Amt für Bürgerservice und Informationsverarbeitung, Freiburg

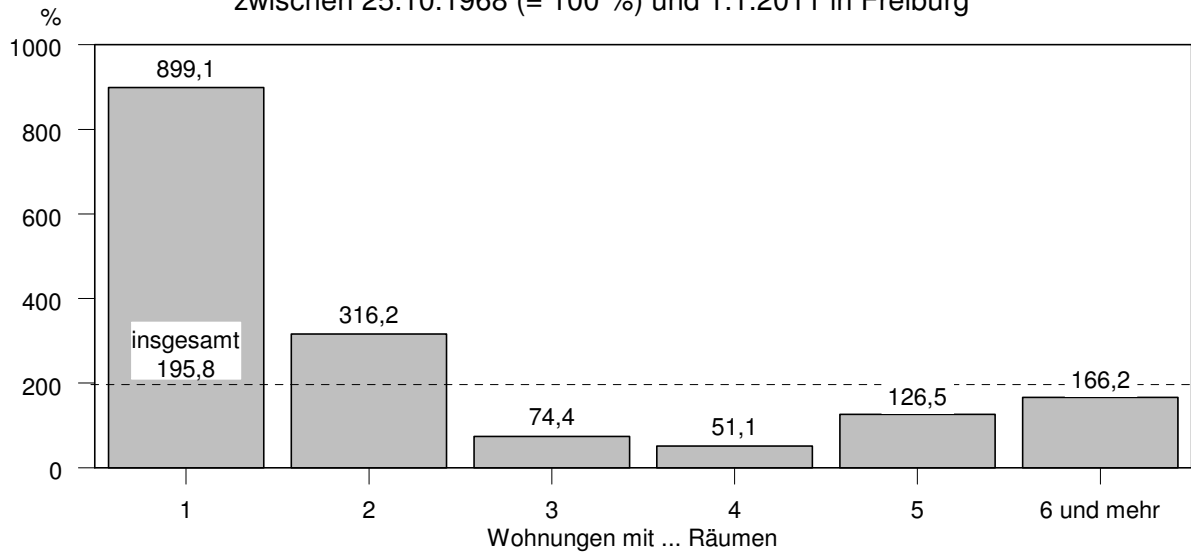
6.1.6 Wohnungsbestand nach Wohnungsgröße in Freiburg Zeitreihe

| Stichtag | Wohnungen | | | | | | | |
|------------------------|-----------|--|-------|-------|-------|-------|------|------------|
| | insgesamt | davon mit ... Raum/Räumen einschließlich Küche | | | | | | |
| | | 1 | 2 | 3 | 4 | 5 | 6 | 7 und mehr |
| 1.1.1980 | 70386 | 3142 | 5850 | 17370 | 24764 | 10970 | 4500 | 3790 |
| 1.1.1981 | 71776 | 3334 | 6088 | 17567 | 25094 | 11186 | 4649 | 3858 |
| 1.1.1982 | 71974 | 3503 | 6113 | 17547 | 25061 | 11206 | 4665 | 3879 |
| 1.1.1983 | 74377 | 3855 | 6554 | 18106 | 25518 | 11553 | 4819 | 3972 |
| 1.1.1984 | 75241 | 4108 | 6612 | 18341 | 25638 | 11668 | 4873 | 4001 |
| 1.1.1985 | 76283 | 4206 | 6802 | 18702 | 25847 | 11749 | 4943 | 4034 |
| 1.1.1986 | 77961 | 4459 | 7133 | 19214 | 26173 | 11908 | 5003 | 4071 |
| 1.1.1987 | 78950 | 4574 | 7283 | 19487 | 26372 | 12043 | 5071 | 4120 |
| 1.1.1988 | 79818 | 4653 | 7425 | 19691 | 26566 | 12194 | 5127 | 4162 |
| 1.1.1989 | 81467 | 4890 | 7811 | 20113 | 26774 | 12398 | 5221 | 4260 |
| 1.1.1990 | 82564 | 5085 | 7879 | 20359 | 26934 | 12612 | 5328 | 4367 |
| 1.1.1991 | 84016 | 5286 | 8287 | 20744 | 27069 | 12751 | 5429 | 4450 |
| 1.1.1992 | 84698 | 5382 | 8353 | 20873 | 27195 | 12895 | 5514 | 4486 |
| 1.1.1993 | 87544 | 5632 | 8900 | 21489 | 27955 | 13388 | 5667 | 4513 |
| 1.1.1994 | 88650 | 5956 | 9053 | 21729 | 28163 | 13448 | 5741 | 4560 |
| 1.1.1995 | 90255 | 6325 | 9382 | 22087 | 28425 | 13591 | 5829 | 4616 |
| 1.1.1996 | 91147 | 6551 | 9496 | 22291 | 28586 | 13684 | 5870 | 4669 |
| 1.1.1997 | 92686 | 6836 | 9719 | 22766 | 28929 | 13758 | 5927 | 4751 |
| 1.1.1998 | 93972 | 6926 | 9947 | 23153 | 29220 | 13899 | 5999 | 4828 |
| 1.1.1999 | 95845 | 7139 | 10255 | 23820 | 29545 | 14095 | 6098 | 4893 |
| 1.1.2000 | 97252 | 7262 | 10440 | 24160 | 29833 | 14268 | 6275 | 5014 |
| 1.1.2001 | 98316 | 7390 | 10522 | 24397 | 30046 | 14485 | 6382 | 5094 |
| 1.1.2002 | 99251 | 7426 | 10617 | 24600 | 30262 | 14705 | 6479 | 5162 |
| 1.1.2003 | 100026 | 7532 | 10718 | 24746 | 30387 | 14812 | 6588 | 5243 |
| 1.1.2004 | 100794 | 7559 | 10786 | 24914 | 30553 | 15003 | 6673 | 5306 |
| 1.1.2005 | 101714 | 7633 | 10881 | 25112 | 30761 | 15181 | 6771 | 5375 |
| 1.1.2006 | 102876 | 7658 | 11068 | 25404 | 31116 | 15362 | 6846 | 5423 |
| 1.1.2007 ¹⁾ | 103782 | 7711 | 11245 | 25534 | 31237 | 15624 | 6940 | 5491 |
| 1.1.2008 | 104831 | 7863 | 11381 | 25742 | 31457 | 15824 | 7004 | 5560 |
| 1.1.2009 | 105594 | 7950 | 11523 | 25906 | 31593 | 15943 | 7043 | 5637 |
| 1.1.2010 | 106111 | 7958 | 11575 | 26016 | 31754 | 16055 | 7065 | 5687 |
| 1.1.2011 | 106772 | 8097 | 11624 | 26163 | 31883 | 16165 | 7133 | 5749 |

Quelle: Auswertung der amtseigenen Gebäudedatei

¹⁾ Bereinigung der Gebäudedatei, Vorjahreszahlen nur bedingt vergleichbar.

Veränderung des Wohnungsbestandes in den einzelnen Wohnungsgrößen zwischen 25.10.1968 (= 100 %) und 1.1.2011 in Freiburg

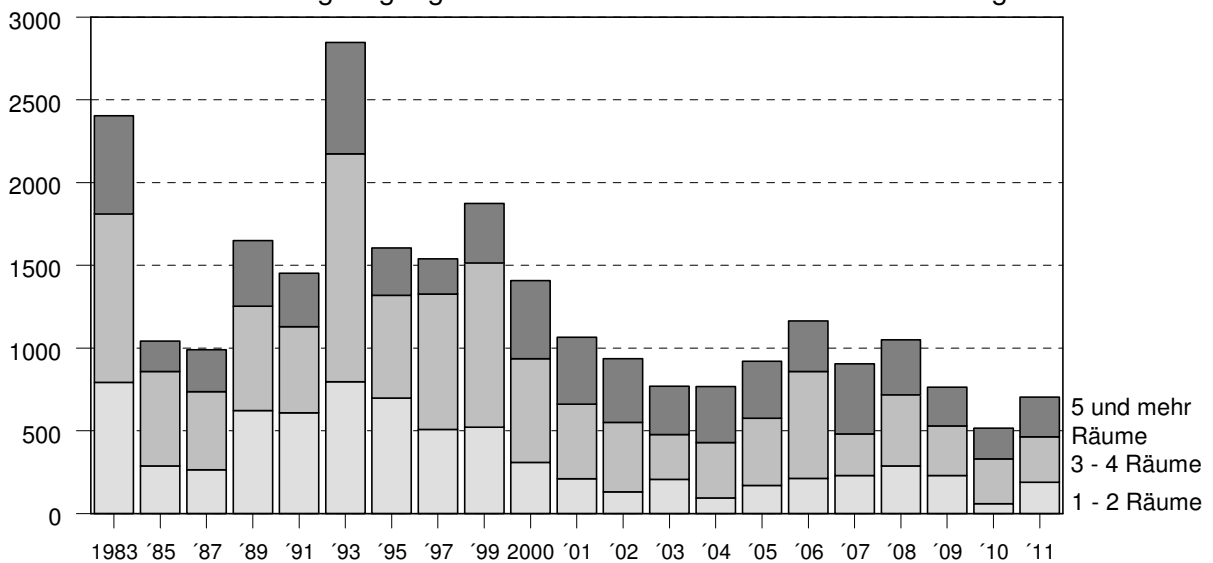


25.10.1968 = Gebäude- und Wohnungszählung

1.1.2011 = Auswertung der amtseigenen Gebäudedatei

Amt für Bürgerservice und Informationsverarbeitung, Freiburg

Wohnungszugang nach Zahl der Räume seit 1983 in Freiburg



Quelle: Auswertung der amtseigenen Gebäudedatei
(Stand jeweils 1.1. ...)

Amt für Bürgerservice und Informationsverarbeitung, Freiburg

6.1.7 Wohnungen in bewohnten Gebäuden nach Baualter und Stadtbezirken am 1.1.2011¹⁾

| Stadt- bezirk | Wohnungen | | | | | | | | |
|-------------------|-----------|--------------------|---------------------|-------------------------|------------------------------|-------------------------|--------------|-----|--|
| | insgesamt | davon gebaut . . . | | | | | | | |
| | | vor 1919 | 1919 bis 1948 | 1949 bis 5.6.1961 | 6.6.1961 bis 24.5.1987 | 25.05.1987 - 01.01.2011 | | | |
| | | | | | | insgesamt | aus dem Jahr | | |
| | | | | | 2009 | 2010 | | | |
| 111 | 2364 | 748 | 62 | 608 | 703 | 243 | | | |
| 112 | 2046 | 960 | 43 | 294 | 383 | 366 | 12 | | |
| 120 | 2460 | 230 | 106 | 1090 | 728 | 306 | 6 | | |
| 211 | 2787 | 1185 | 418 | 435 | 469 | 280 | 2 | | |
| 212 | 3113 | 322 | 701 | 755 | 912 | 423 | 1 | 4 | |
| 220 | 4621 | 464 | 294 | 451 | 2105 | 1307 | 6 | 3 | |
| 231 | 3588 | 219 | 744 | 1264 | 729 | 632 | 63 | | |
| 232 | 303 | 17 | 27 | 71 | 141 | 47 | 1 | | |
| 240 | 2187 | 110 | 46 | 39 | 659 | 1333 | 2 | 3 | |
| 310 | 2792 | 57 | 1038 | 605 | 473 | 619 | 3 | 27 | |
| 320 | 3589 | 209 | 172 | 848 | 1354 | 1006 | 1 | | |
| 330 | 1358 | 138 | 54 | 121 | 646 | 399 | 56 | 4 | |
| 340 | 1313 | 113 | 83 | 259 | 550 | 308 | 2 | | |
| 410 | 3886 | 952 | 373 | 708 | 1290 | 563 | 32 | | |
| 421 | 3601 | 1573 | 476 | 563 | 465 | 524 | 6 | | |
| 422 | 2180 | 1362 | 132 | 337 | 188 | 161 | | | |
| 423 | 2577 | 1318 | 102 | 170 | 449 | 538 | 40 | | |
| 424 | 3856 | 391 | 302 | 579 | 2014 | 570 | 4 | 10 | |
| 430 | 917 | 177 | 128 | 120 | 221 | 271 | 16 | 1 | |
| 511 | 1388 | 348 | 471 | 365 | 9 | 195 | | | |
| 512 | 3618 | 328 | 66 | 1881 | 938 | 405 | | | |
| 513 | 5210 | 1242 | 267 | 1216 | 1570 | 915 | | 57 | |
| 521 | 1939 | 8 | 341 | 587 | 640 | 363 | 3 | 1 | |
| 522 | 1947 | 47 | 117 | 1088 | 357 | 338 | | | |
| 531 | 3974 | 0 | 20 | 231 | 3230 | 493 | | | |
| 532 | 3182 | 34 | 69 | 88 | 1626 | 1365 | | | |
| 540 | 3292 | | | | 3135 | 157 | | | |
| 550 | 1107 | 97 | 39 | 221 | 511 | 239 | | 6 | |
| 560 | 990 | 129 | 24 | 52 | 412 | 373 | 3 | 1 | |
| 570 | 19 | 1 | 18 | | | 0 | | | |
| 611 | 3610 | 209 | 609 | 887 | 1464 | 441 | 103 | | |
| 612 | 3815 | 158 | 1014 | 1013 | 898 | 732 | 4 | | |
| 613 | 408 | 1 | 13 | 211 | 156 | 27 | | | |
| 614 | 1714 | 9 | 34 | 164 | 1128 | 379 | | 1 | |
| 621 | 4528 | 644 | 424 | 428 | 1997 | 1035 | 63 | 28 | |
| 622 | 1619 | 4 | 26 | 34 | 699 | 856 | | | |
| 630 | 1824 | 168 | 6 | 31 | 1132 | 487 | 29 | 7 | |
| 640 | 1526 | 100 | 5 | 21 | 888 | 512 | 3 | | |
| 650 | 1100 | 131 | 11 | 36 | 324 | 598 | 10 | 4 | |
| 660 | 5019 | 6 | 45 | 53 | 4683 | 232 | 11 | | |
| 670 | 3679 | | 2 | | 3 | 3674 | 169 | 27 | |
| 680 ²⁾ | 1726 | 2 | 65 | 7 | | 1652 | | 19 | |
| insgesamt | 106772 | 14211 | 8987 | 17931 | 40279 | 25364 | 651 | 203 | |
| % | 100,0 | 13,3 | 8,4 | 16,8 | 37,7 | 23,8 | 0,6 | 0,2 | |

Quelle: Auswertung der amtseigenen Gebäudedatei

¹⁾ Bereinigung der Gebäudedatei, Vorjahreszahlen nur bedingt vergleichbar. ²⁾ Neuer Stadtbezirk Vauban, ab 1.1.2008.

6.1.8 Wohnungen, Zimmer und Küchen nach Stadtbezirken am 1.1.2011

| Stadtbezirk | Wohnungen | | | Zimmer | | | | Küchen | | |
|-------------------|-----------|--------------|-------------------|--------|------------------|-------------------|---------------------|--------|------------------|-------------------|
| | insg. | in | | insg. | in Wohnungen von | | ausserh. von Wohng. | insg. | in Wohnungen von | |
| | | Wohn-gebäude | übr. bew. Gebäude | | Wohn-gebäude | übr. bew. Gebäude | | | Wohn-gebäude | übr. bew. Gebäude |
| 111 | 2364 | 1481 | 883 | 5176 | 3494 | 1682 | 533 | 1537 | 1055 | 482 |
| 112 | 2046 | 1681 | 365 | 4587 | 3873 | 714 | 317 | 1406 | 1214 | 192 |
| 120 | 2460 | 1984 | 476 | 5798 | 4852 | 946 | 622 | 1808 | 1484 | 324 |
| 211 | 2787 | 2627 | 160 | 8488 | 8119 | 369 | 344 | 2343 | 2252 | 91 |
| 212 | 3113 | 2938 | 175 | 8991 | 8705 | 286 | 427 | 2587 | 2511 | 76 |
| 220 | 4621 | 4540 | 81 | 12061 | 11825 | 236 | 160 | 3648 | 3571 | 77 |
| 231 | 3588 | 3444 | 144 | 7396 | 7226 | 170 | 97 | 2690 | 2617 | 73 |
| 232 | 303 | 164 | 139 | 907 | 544 | 363 | 71 | 268 | 155 | 113 |
| 240 | 2187 | 1994 | 193 | 6533 | 5992 | 541 | 32 | 1731 | 1575 | 156 |
| 310 | 2792 | 2530 | 262 | 8373 | 7966 | 407 | 215 | 2366 | 2153 | 213 |
| 320 | 3589 | 3449 | 140 | 10622 | 10239 | 383 | 737 | 3023 | 2901 | 122 |
| 330 | 1358 | 1312 | 46 | 3214 | 3069 | 145 | 100 | 953 | 911 | 42 |
| 340 | 1313 | 1229 | 84 | 3927 | 3661 | 266 | 43 | 1034 | 958 | 76 |
| 410 | 3886 | 3277 | 609 | 8634 | 7757 | 877 | 485 | 2717 | 2547 | 170 |
| 421 | 3601 | 3501 | 100 | 9775 | 9549 | 226 | 247 | 2843 | 2775 | 68 |
| 422 | 2180 | 2028 | 152 | 6406 | 6051 | 355 | 448 | 1751 | 1663 | 88 |
| 423 | 2577 | 2229 | 348 | 6204 | 5596 | 608 | 264 | 1833 | 1671 | 162 |
| 424 | 3856 | 3569 | 287 | 10460 | 10001 | 459 | 149 | 2731 | 2638 | 93 |
| 430 | 917 | 891 | 26 | 2654 | 2562 | 92 | 133 | 686 | 661 | 25 |
| 511 | 1388 | 1380 | 8 | 3292 | 3276 | 16 | 9 | 1174 | 1166 | 8 |
| 512 | 3618 | 3327 | 291 | 8277 | 7933 | 344 | 792 | 2910 | 2893 | 17 |
| 513 | 5210 | 4670 | 540 | 10904 | 10145 | 759 | 112 | 4134 | 3779 | 355 |
| 521 | 1939 | 1913 | 26 | 5497 | 5405 | 92 | 23 | 1596 | 1573 | 23 |
| 522 | 1947 | 1880 | 67 | 4327 | 4192 | 135 | 131 | 1430 | 1367 | 63 |
| 531 | 3974 | 3443 | 531 | 10215 | 8923 | 1292 | 1092 | 3265 | 2891 | 374 |
| 532 | 3182 | 2887 | 295 | 6193 | 5786 | 407 | 107 | 2170 | 2060 | 110 |
| 540 | 3292 | 3026 | 266 | 9795 | 9458 | 337 | 16 | 3045 | 2905 | 140 |
| 550 | 1107 | 1062 | 45 | 3480 | 3349 | 131 | 21 | 940 | 898 | 42 |
| 560 | 990 | 898 | 92 | 3038 | 2701 | 337 | 8 | 782 | 698 | 84 |
| 570 | 19 | 16 | 3 | 68 | 58 | 10 | 5 | 19 | 16 | 3 |
| 611 | 3610 | 3139 | 471 | 8273 | 7547 | 726 | 213 | 2874 | 2565 | 309 |
| 612 | 3815 | 3723 | 92 | 9768 | 9603 | 165 | 92 | 3239 | 3148 | 91 |
| 613 | 408 | 390 | 18 | 1145 | 1094 | 51 | 24 | 390 | 374 | 16 |
| 614 | 1714 | 1650 | 64 | 5384 | 5236 | 148 | 61 | 1320 | 1288 | 32 |
| 621 | 4528 | 4235 | 293 | 11858 | 11074 | 784 | 259 | 3464 | 3253 | 211 |
| 622 | 1619 | 1544 | 75 | 4316 | 4206 | 110 | 20 | 1046 | 973 | 73 |
| 630 | 1824 | 1629 | 195 | 5447 | 4797 | 650 | 24 | 1414 | 1246 | 168 |
| 640 | 1526 | 1426 | 100 | 4460 | 4127 | 333 | 7 | 1147 | 1062 | 85 |
| 650 | 1100 | 1005 | 95 | 2906 | 2536 | 370 | 6 | 735 | 649 | 86 |
| 660 | 5019 | 4863 | 156 | 13641 | 13374 | 267 | 99 | 4418 | 4263 | 155 |
| 670 | 3679 | 3493 | 186 | 1761 | 1751 | 10 | 1 | 608 | 606 | 2 |
| 680 ¹⁾ | 1726 | 1586 | 140 | 342 | 77 | 265 | 347 | 64 | 13 | 51 |
| insgesamt | 10677 | 98053 | 8719 | 26459 | 247729 | 16864 | 8893 | 80139 | 74998 | 5141 |
| % | 100,0 | 91,8 | 8,2 | 100,0 | 93,6 | 6,4 | 3,4 | 100,0 | 93,6 | 6,4 |

Quelle: Auswertung der amtseigenen Gebäudedatei

¹⁾ Ab 1.1.2008 neuer Stadtbezirk Vauban, vorher im Stadtbezirk St. Georgen-Süd.

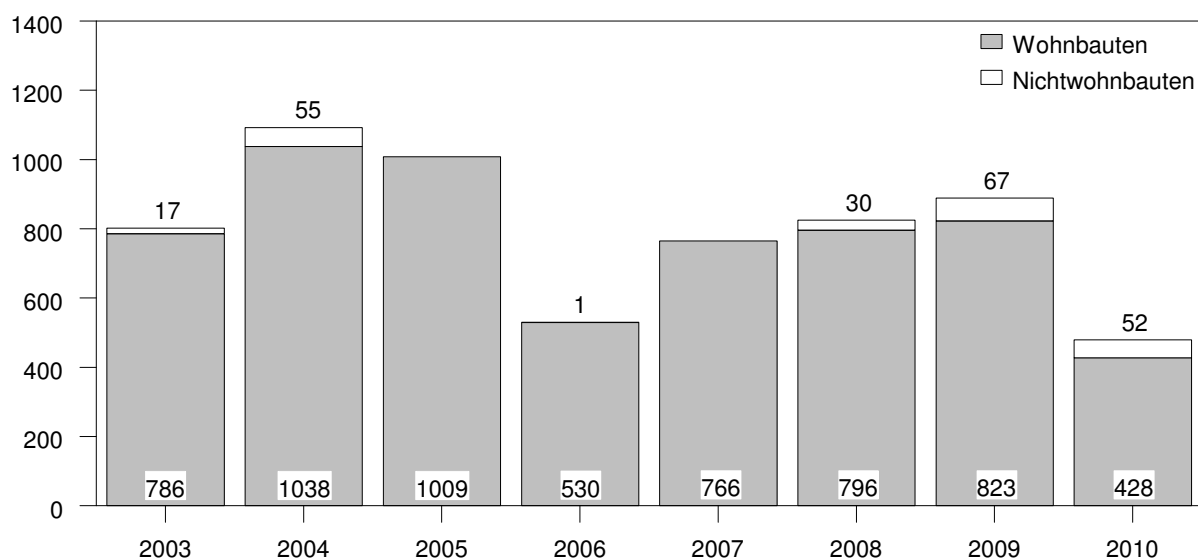
6.2 Baugenehmigungen

| Nachweisung | Jahr | | | | | | | |
|---|-------|-------|-------|-------|-------|-------|-------|------|
| | 2003 | 2004 | 2005 | 2006 | 2007 | 2008 | 2009 | 2010 |
| Wohnbauten | | | | | | | | |
| Genehmigte Gebäude ¹⁾ | 247 | 305 | 232 | 126 | 171 | 310 | 172 | 174 |
| Wohnungen | 786 | 1038 | 1009 | 530 | 766 | 796 | 823 | 502 |
| Wohnfläche 1000 m ² | 70,7 | 96,4 | 86,9 | 44,8 | 68,3 | 77,9 | 62,6 | 48,8 |
| Umbauter Raum 1000 m ³ | 432,1 | 503,0 | 464,6 | 324,9 | 393,3 | 406,1 | 312,8 | 255 |
| Reine Baukosten ²⁾ Mio. EUR | 92,7 | 121,8 | 137,4 | 69,0 | 86,4 | 110,9 | 105,7 | 73,6 |
| Genehmigungen bei Neu- u. Wiederaufbau | | | | | | | | |
| Genehmigte Gebäude | 164 | 218 | 146 | 88 | 133 | 234 | 96 | 114 |
| Wohnungen | 753 | 992 | 860 | 489 | 739 | 762 | 699 | 489 |
| Wohnfläche 1000 m ² | 65,7 | 88,7 | 78,8 | 42,1 | 65,4 | 72,8 | 57,4 | 44,7 |
| Umbauter Raum 1000 m ³ | 367,0 | 451,1 | 444,8 | 288,0 | 385,9 | 394,7 | 296,8 | 249 |
| Reine Baukosten ²⁾ Mio. EUR | 85,8 | 107,1 | 128,2 | 64,3 | 81,5 | 101,4 | 86,6 | 65,6 |
| Genehmigungen nach ausgewählten Bauherren | | | | | | | | |
| Wohnungsunternehmen | | | | | | | | |
| Genehmigte Gebäude | 54 | 97 | 53 | 37 | 89 | 165 | 44 | 68 |
| Wohnungen | 478 | 594 | 502 | 337 | 499 | 634 | 613 | 328 |
| Wohnfläche 1000 m ² | 36,6 | 49,4 | 36,6 | 26,2 | 42,3 | 55,8 | 42,7 | 30,4 |
| Umbauter Raum 1000 m ³ | 22,0 | 240,7 | 238,5 | 206,2 | 251,4 | 293,7 | 210,1 | 165 |
| Reine Baukosten ²⁾ Mio. EUR | 49,4 | 55,4 | 46,4 | 44,5 | 51,3 | 77,4 | 69,9 | 42 |
| Private Haushalte | | | | | | | | |
| Genehmigte Gebäude | 107 | 179 | 160 | 50 | 74 | 129 | 114 | 99 |
| Wohnungen | 247 | 387 | 378 | 127 | 115 | 114 | 174 | 83 |
| Wohnfläche 1000 m ² | 26,7 | 40,0 | 43,8 | 13,9 | 13,3 | 16,4 | 16,3 | 12,9 |
| Umbauter Raum 1000 m ³ | 136,8 | 188,5 | 192,7 | 72,1 | 70,1 | 75,1 | 81,5 | 59,9 |
| Reine Baukosten ²⁾ Mio. EUR | 34,1 | 53,9 | 82,9 | 21,6 | 19,6 | 23,9 | 28,8 | 21,9 |
| Nichtwohnbauten | | | | | | | | |
| Genehmigte Gebäude ¹⁾ | 49 | 55 | 47 | 17 | 27 | 69 | 48 | 44 |
| Umbauter Raum 1000 m ³ | 162,5 | 223,5 | 75,1 | 34,5 | 78,5 | 327,0 | 169,6 | 210 |
| Wohnungen | 17 | 55 | | 1 | | 30 | 67 | |
| Nutzfläche 1000 m ² | 80,4 | 52,0 | 32,0 | 17,9 | 29,1 | 50,8 | 21,8 | 34,2 |
| Reine Baukosten ²⁾ Mio. EUR | 60,9 | 37,9 | 14,5 | 12,4 | 22,6 | 51,2 | 98,3 | 45 |

Quelle: Baurechtsamt Freiburg

¹⁾ Einschließlich Maßnahmen an bestehenden Gebäuden. ²⁾ Veranschlagt.

Baugenehmigungen für Wohnungen in Wohn- und Nichtwohnbauten seit 2003 in Freiburg



Quelle: Baurechtsamt Freiburg

Amt für Bürgerservice und Informationsverarbeitung, Freiburg

6.3 Baufertigstellungen

| Nachweisung | Jahr | | | | | | | | |
|--|---------------------|-------|-------|-------|-------|-------|-------|-------|-------|
| | 2003 | 2004 | 2005 | 2006 | 2007 | 2008 | 2009 | 2010 | |
| Wohnbauten | | | | | | | | | |
| Neuerstellungen | 223 | 256 | 183 | 158 | 164 | 118 | 99 | 140 | |
| nach Bauherren | | | | | | | | | |
| Gewerbliche Bauherren | | | 2 | | | | 2 | 4 | |
| Öffentliche Bauherren | 1 | 1 | 2 | 1 | 2 | 3 | 2 | 4 | |
| Wohnungsunternehmen | 93 | 100 | 85 | 72 | 87 | 65 | 61 | 59 | |
| Immobilienfonds | | 1 | 1 | 1 | | 1 | 1 | 3 | |
| Organisationen ohne Erwerbszweck | | 2 | 1 | 2 | 5 | 3 | | 1 | |
| Private Haushalte | 118 | 142 | 92 | 80 | 70 | 46 | 33 | 69 | |
| nach Wohnungszahl je Gebäude ¹⁾ | | | | | | | | | |
| mit 1 Wohnung | 135 | 148 | 77 | 38 | 22 | 74 | 25 | 29 | |
| 2 Wohnungen | 19 | 31 | 11 | 5 | 8 | 1 | 4 | 2 | |
| 3 " | 3 | 11 | 3 | | 4 | | 1 | 1 | |
| 4 - 6 " | 26 | 22 | 13 | 3 | 8 | 3 | 8 | 2 | |
| 7 - 12 " | 28 | 25 | 28 | 11 | 9 | 6 | 6 | 7 | |
| 13 - 18 " | 6 | 11 | 9 | 6 | 7 | 2 | 1 | 2 | |
| 19 und mehr Wohnungen | 6 | 4 | 7 | 1 | 19 | 2 | 1 | 1 | |
| Umbauter Raum | 1000 m ³ | 402,8 | 421,0 | 453,2 | 473,7 | 429,7 | 269,7 | 233,7 | 338,1 |
| Wohnfläche ²⁾ | 1000 m ² | 77,1 | 87,3 | 89,4 | 82,8 | 79,8 | 52,4 | 46,9 | 63,7 |
| Reine Baukosten ²⁾³⁾ | Mio. EUR | 102,0 | 109,0 | 109,2 | 118,4 | 133,8 | 67,6 | 68,0 | 96,2 |
| Wohnungen ²⁾ | | 828 | 919 | 1022 | 926 | 1007 | 603 | 522 | 690 |
| mit 1 Raum | | 49 | 74 | 36 | 36 | 126 | 36 | 12 | 147 |
| 2 Räumen ⁴⁾ | | 84 | 89 | 208 | 133 | 121 | 90 | 63 | 39 |
| 3 " | | 180 | 186 | 278 | 181 | 188 | 148 | 127 | 118 |
| 4 " | | 163 | 205 | 214 | 210 | 242 | 144 | 134 | 128 |
| 5 " | | 199 | 204 | 164 | 218 | 154 | 123 | 106 | 118 |
| 6 und mehr Räumen | | 153 | 171 | 128 | 132 | 117 | 61 | 66 | 126 |
| Räume in Wohnungen ¹⁾²⁾ | | 3696 | 3504 | 2964 | 1166 | 3138 | 2375 | 1068 | 4293 |
| mit 1 Raum | | 60 | 166 | 27 | | 38 | 36 | 7 | 195 |
| 2 Räumen ⁴⁾ | | 186 | 468 | 254 | 20 | 402 | 180 | 18 | 256 |
| 3 " | | 588 | 816 | 615 | 189 | 525 | 444 | 201 | 582 |
| 4 " | | 756 | 925 | 820 | 308 | 816 | 576 | 392 | 860 |
| 5 " | | 1040 | 558 | 685 | 380 | 715 | 615 | 290 | 1125 |
| 6 und mehr Räumen | | 1066 | 1063 | 563 | 269 | 642 | 524 | 160 | 1470 |

Quelle: Baurechtsamt Freiburg

¹⁾ Bereinigung der Gebäudedatei, Vorjahre nur bedingt vergleichbar. ²⁾ Einschließlich Maßnahmen an bestehenden Gebäuden. ³⁾ Veranschlagt. ⁴⁾ Einschließlich Küchen.

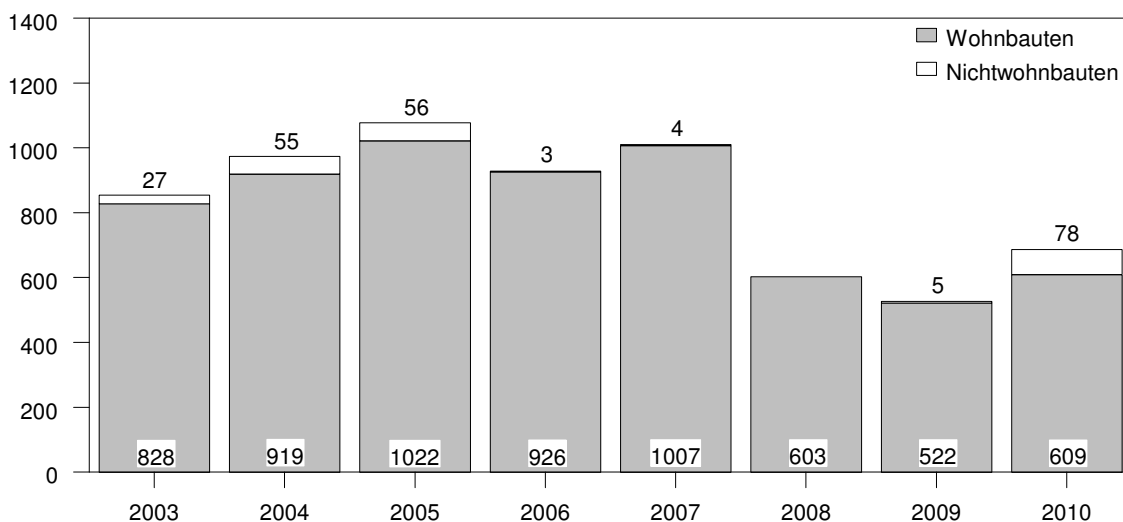
noch 6.3 Baufertigstellungen

| Nachweisung | Jahr | | | | | | | | |
|--|---------------------|-------|-------|------|------|------|-------|-------|-------|
| | 2003 | 2004 | 2005 | 2006 | 2007 | 2008 | 2009 | 2010 | |
| Nichtwohnbauten | | | | | | | | | |
| Neuerstellungen | 28 | 32 | 26 | 16 | 14 | 14 | 26 | 19 | |
| mit Wohnungen | 7 | 1 | 5 | 1 | 3 | | 5 | | |
| Umbauter Raum | 1000 m ³ | 332,4 | 223,8 | 80,3 | 59,1 | 46,3 | 102,5 | 215,5 | 126,6 |
| Nutzfläche ¹⁾ | 1000 m ² | 103,9 | 90,5 | 21,4 | 29,9 | 10,1 | 24,9 | 36,0 | 24,8 |
| Reine Baukosten ¹⁾²⁾ | Mio. EUR | 75,5 | 53,0 | 30,1 | 17,5 | 13,3 | 17,9 | 86,3 | 36,8 |
| Wohnungen¹⁾ | | | | | | | | | |
| mit 1 Raum | | 12 | -5 | 7 | 1 | | | 3 | |
| 2 Räumen ³⁾ | | 3 | 8 | 23 | 1 | | | 22 | |
| 3 " | | 3 | 11 | 6 | 4 | | | 7 | |
| 4 " | | 7 | 34 | 14 | -2 | 4 | | | |
| 5 " | | -1 | 4 | 1 | -1 | 1 | | 4 | |
| 6 und mehr Räumen | | 3 | 3 | 5 | | 1 | | | |
| Räume in Wohnungen¹⁾ | | | | | | | | | |
| mit 1 Raum | | 12 | -5 | 7 | 1 | | | 3 | |
| 2 Räumen ³⁾ | | 6 | 16 | 46 | 2 | | | 44 | |
| 3 " | | 9 | 33 | 18 | 12 | | | 15 | |
| 4 " | | 28 | 136 | 56 | -8 | 16 | | | |
| 5 " | | -5 | 20 | 5 | -5 | 5 | | 15 | |
| 6 und mehr Räumen | | 18 | 18 | 33 | | 6 | | 7 | |
| Wohn- und Nichtwohnbauten | | | | | | | | | |
| Neuerstellungen | | 251 | 288 | 209 | 174 | 178 | 132 | 125 | 159 |
| mit Wohnungen | | 230 | 257 | 188 | 159 | 167 | 118 | 104 | 140 |
| Wohnungen ¹⁾ | | 855 | 974 | 1078 | 929 | 1011 | 603 | 558 | 690 |
| Räume in Wohnungen ¹⁾ | | 3764 | 3722 | 3129 | 1168 | 3165 | 2375 | 1152 | 4293 |
| Einzelzimmer außerhalb von Wohnungen ⁴⁾ | | 2 | | | 2 | 84 | 4 | 2 | 159 |

Quelle: Baurechtsamt Freiburg

¹⁾ Einschließlich Maßnahmen an bestehenden Gebäuden. ²⁾ Veranschlagt. ³⁾ Einschließlich Küchen. ⁴⁾ Bereinigung der Gebäudedatei, Vorjahre nur bedingt vergleichbar.

Fertiggestellte Wohnungen in Wohn- und Nichtwohnbauten seit 2003 in Freiburg



Quelle: Nach Angaben des Baurechtsamtes Freiburg und eigene Berechnungen

Amt für Bürgerservice und Informationsverarbeitung, Freiburg

6.4 Bauüberhang

| Nachweisung | Jahr | | | | | | | |
|--|------|------|------|------|------|------|------|------|
| | 2003 | 2004 | 2005 | 2006 | 2007 | 2008 | 2009 | 2010 |
| an Wohngebäuden | | | | | | | | |
| Gebäude / Baumaßnahmen ¹⁾ | 276 | 308 | 308 | 258 | 213 | 249 | 226 | 229 |
| Wohnungen | 905 | 808 | 1106 | 838 | 735 | 710 | 926 | 876 |
| Bauzustand der Wohnungen in neuen Gebäuden | | | | | | | | |
| rohbaufertig | 237 | 155 | 372 | 325 | 354 | 227 | 195 | 153 |
| begonnen | 199 | 197 | 256 | 230 | 109 | 375 | 236 | 319 |
| noch nicht begonnen | 416 | 454 | 410 | 206 | 216 | 87 | 495 | 302 |
| Erloschene Baugenehmigungen für Wohnungen | 36 | 48 | 13 | 40 | 4 | 23 | 13 | 55 |
| an Nichtwohngebäuden | | | | | | | | |
| Gebäude / Baumaßnahmen ¹⁾ | 60 | 59 | 56 | 43 | 32 | 59 | 52 | 47 |
| Wohnungen | 9 | 80 | 70 | 63 | 7 | 48 | 21 | 94 |
| Bauzustand der Wohnungen in neuen Gebäuden | | | | | | | | |
| rohbaufertig | 1 | 15 | 61 | 56 | 1 | 31 | 12 | 4 |
| begonnen | 5 | 59 | | | | | 6 | 57 |
| noch nicht begonnen | 12 | 5 | 2 | 1 | 1 | 15 | 3 | 32 |
| Erloschene Baugenehmigungen für Wohnungen | | | 1 | 1 | 1 | | | |

Quelle: Statistische Berichte Baden-Württemberg, Reihe FII 1 u 2 - j, hrsg. vom Statistischen Landesamt Baden-Württemberg

¹⁾ Baumaßnahmen an bestehenden Gebäuden können einen Abgang an Wohnungen zur Folge haben.

6.5 Wohnen in Freiburg

6.5.1 Wohnungssuchende Haushalte

| Nachweisung (* = Stand jeweils Ende der Berichtszeit) | Jahr | | | | | | | |
|--|------|------|------|------|------|--------------------|------|------|
| | 2003 | 2004 | 2005 | 2006 | 2007 | 2008 ¹⁾ | 2009 | 2010 |
| Wohnungssuchende Haushalte * | 557 | 619 | 767 | 965 | 796 | 1008 | 1115 | 1130 |
| nach Haushaltsgröße | | | | | | | | |
| 1-Personen-Haushalte | 278 | 321 | 420 | 569 | 457 | 517 | 653 | 588 |
| 2-Personen-Haushalte | 113 | 107 | 134 | 159 | 110 | 189 | 165 | 200 |
| 3-Personen-Haushalte | 85 | 79 | 88 | 109 | 84 | 120 | 124 | 126 |
| 4-Personen-Haushalte | 52 | 55 | 75 | 54 | 53 | 91 | 81 | 97 |
| 5-Personen-Haushalte | 20 | 29 | 24 | 30 | 45 | 47 | 53 | 69 |
| 6-Personen-Haushalte und mehr | 9 | 28 | 27 | 44 | 47 | 44 | 39 | 50 |

Quelle: Amt für Wohnraumversorgung

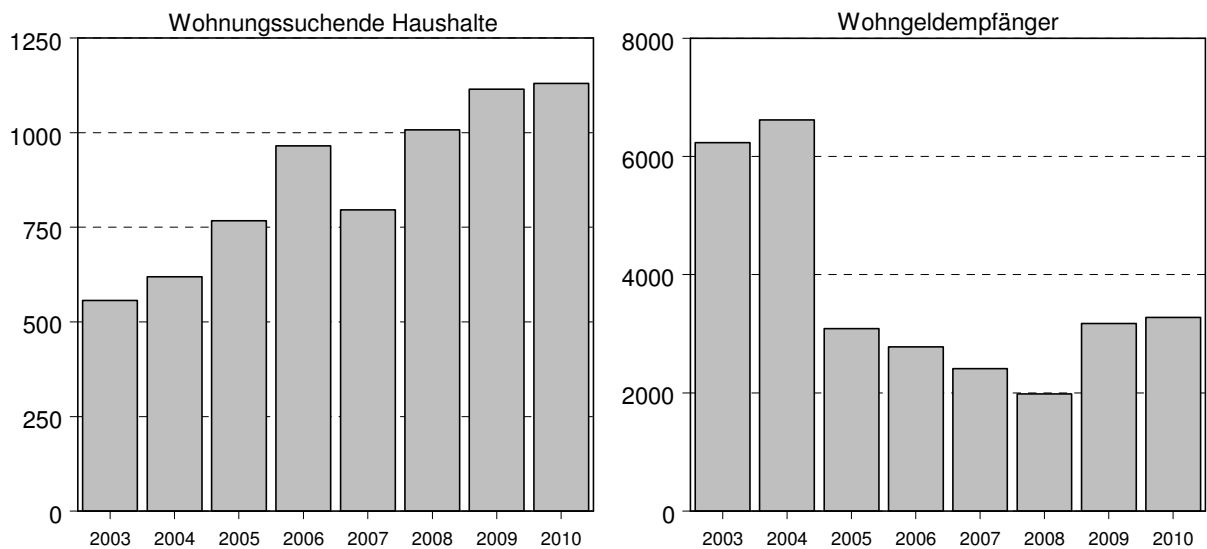
¹⁾ Ab 2008 Einführung eines neuen Erfassungsprogramm.

6.5.2 Wohngeld (ohne pauschalieretes)

| Nachweisung | Jahr | | | | | | | | |
|-------------------------------------|----------|-------|-------|-------|-------|-------|-------|-------|-------|
| | 2003 | 2004 | 2005 | 2006 | 2007 | 2008 | 2009 | 2010 | |
| Wohngeldempfänger | 6234 | 6619 | 3088 | 2777 | 2413 | 1986 | 3173 | 3274 | |
| Wohngeldanträge | 15087 | 14634 | 8754 | 8500 | 7401 | 10483 | 12532 | 10263 | |
| Ausbezahltes Wohngeld | Mio. EUR | 10,9 | 12,3 | 6,0 | 6,9 | 4,1 | 3,5 | 6,8 | 7,0 |
| Durchschnittlicher Wohngeldanspruch | EUR/mtl. | 167,1 | 159,5 | 144,1 | 142,9 | 140,9 | 140,0 | 224,8 | 207,4 |
| Wohngeldbezug nach Haushaltsgröße | % | | | | | | | | |
| 1-Personen-Haushalte | | 50,4 | 50,0 | 42,9 | 46,0 | 47,2 | 46,0 | 52,6 | 51,3 |
| 2-Personen-Haushalte | | 17,5 | 18,0 | 17,5 | 16,2 | 15,9 | 16,4 | 14,6 | 15,8 |
| 3-Personen-Haushalte | | 12,4 | 12,8 | 13,6 | 13,4 | 13,0 | 12,7 | 11,3 | 11 |
| 4-Personen-Haushalte | | 10,9 | 10,3 | 15,2 | 15,5 | 13,3 | 13,6 | 11,7 | 11,9 |
| 5-Personen-Haushalte | | 4,9 | 5,1 | 6,7 | 6,0 | 6,4 | 6,9 | 6,1 | 6,3 |
| 6-Personen-Haushalte und mehr | | 3,8 | 3,8 | 4,1 | 2,9 | 4,3 | 4,4 | 3,8 | 3,8 |

Quelle: Amt für Liegenschaften und Wohnungswesen Freiburg

Wohnungssuchende Haushalte und Wohngeldempfänger
(nur "spitz berechnetes" Wohngeld) seit 2003 in Freiburg



Quelle: Amt für Wohnraumversorgung, Freiburg



Amt für Liegenschaften und Wohnungswesen, Freiburg

6.6 Bodenrichtwerte in Freiburg¹⁾ – Stand 31.12.2010
Baureifes Land EUR/m²

| Stadtteil | Wohnbauflächen | | Gemischte Bauflächen | | Gewerbliche Bauflächen | | Dorfgebiet (Hofstellen) | | |
|--------------|----------------|-----|----------------------|-----|------------------------|-----|-------------------------|-----|-----|
| | von | bis | von | bis | von | bis | von | bis | |
| Altstadt | 11 | 550 | 2500 | 580 | 6500 | | | | |
| Neuburg | 12 | 490 | 510 | 490 | 2000 | | | | |
| Herdern | 21 | 430 | 530 | 350 | 490 | | | | |
| Zähringen | 22 | 370 | 530 | 340 | 430 | | 140 | | |
| Brühl | 23 | 340 | 390 | 290 | 370 | 140 | 150 | | |
| Hochdorf | 24 | 310 | 350 | 290 | 310 | | 120 | | 180 |
| Waldsee | 31 | 350 | 440 | | 380 | | | | |
| Littenweiler | 32 | 320 | 440 | 290 | 400 | | 150 | | |
| Ebnet | 33 | 390 | 480 | 390 | 460 | | | | 240 |
| Kappel | 34 | 290 | 370 | | | | | | |
| Oberau | 41 | 420 | 500 | 400 | 1000 | | | | |
| Wiehre | 42 | 380 | 620 | 360 | 750 | | 170 | | |
| Günterstal | 43 | 350 | 460 | | | | | | |
| Stühlinger | 51 | 290 | 470 | 350 | 430 | | | | |
| Mooswald | 52 | 320 | 360 | 290 | 380 | 150 | 170 | | |
| Betzenhausen | 53 | 300 | 490 | 380 | 480 | 150 | 200 | | |
| Landwasser | 54 | 330 | 370 | 300 | 310 | | 140 | | |
| Lehen | 55 | 290 | 340 | 320 | 340 | | 120 | | |
| Waltershofen | 56 | 300 | 330 | 170 | 300 | 180 | | | |
| Haslach | 61 | 290 | 370 | 250 | 370 | 170 | 240 | | |
| St. Georgen | 62 | 330 | 460 | 310 | 330 | 120 | 180 | | |
| Opfingen | 63 | 300 | 330 | 300 | 320 | | 100 | | 180 |
| Tiengen | 64 | 310 | 350 | 270 | 300 | | 100 | | 180 |
| Munzingen | 65 | 260 | 310 | 170 | 290 | | 100 | | 180 |
| Weingarten | 66 | 290 | 380 | | 340 | | | | |
| Rieselfeld | 67 | 410 | 550 | 370 | 550 | | 160 | | |
| Vauban | 68 | | 460 | | 460 | | 180 | | |

Quelle: Vermessungsamt

¹⁾ Erhebung der Bodenrichtwerte nur 2-jährig.



Soziales 7

7.1 Sozialhilfe

| Nachweisung (* = Stand jeweils Ende der Berichtszeit) | Jahr | | | | | | | |
|--|------|------|------|--------------------|------|------|------|------|
| | 2002 | 2003 | 2004 | 2005 ¹⁾ | 2006 | 2007 | 2008 | 2009 |
| SGB XII = Sozialgesetzbuch XII * | | | | | | | | |
| Empfänger laufender Hilfe zum Lebensunterhalt | 7165 | 6426 | 7700 | 147 | 135 | 157 | 138 | 128 |
| Durchschnittsalter | 32,5 | 30,1 | 28,7 | 44,1 | 38 | 41,7 | 40,7 | 43,1 |
| Empfänger von Grundsicherung | . | 1721 | 1823 | 2154 | 2261 | 2438 | 2470 | 2307 |
| weiblich | . | 1012 | 1063 | 1197 | 1251 | 1321 | 1337 | 1162 |
| davon voll erwerbsgemindert unter 65 Jahren | . | 720 | 818 | 978 | 1008 | 1075 | 1066 | 1000 |
| weiblich | . | 322 | 372 | 429 | 447 | 469 | 461 | 408 |
| davon voll erwerbsgemindert 65 und älter | . | 1001 | 1005 | 1176 | 1253 | 1363 | 1404 | 1307 |
| weiblich | . | 690 | 691 | 768 | 804 | 852 | 876 | 754 |
| davon außerhalb von Einrichtungen | . | 1215 | 1428 | 2144 | 2248 | 2424 | 1928 | 1854 |
| voll erwerbsgemindert unter 65 Jahren | . | 412 | 571 | 973 | 998 | 1065 | 705 | 663 |
| voll erwerbsgemindert 65 und älter | . | 803 | 857 | 1171 | 1250 | 1359 | 1223 | 1191 |
| davon in Einrichtungen | . | 506 | 395 | 10 | 13 | 14 | 542 | 453 |
| voll erwerbsgemindert unter 65 Jahren | . | 308 | 247 | 5 | 10 | 10 | 361 | 337 |
| voll erwerbsgemindert 65 und älter | . | 198 | 148 | 5 | 3 | 4 | 181 | 116 |
| SGB XII Kapitel 5. bis 9. = ²⁾ * | | | | | | | | |
| Empfänger | 1586 | 1549 | 1034 | 2781 | 2852 | 2919 | 2069 | 2699 |
| weiblich | . | . | . | 1436 | 1476 | 1513 | 1042 | 1347 |
| im Alter von ... bis unter ... Jahren | | | | | | | | |
| unter 18 | 178 | 181 | 60 | 573 | 587 | 586 | 397 | 564 |
| 18-40 | 687 | 638 | 290 | 488 | 500 | 545 | 346 | 432 |
| 40-65 | 721 | 730 | 684 | 769 | 791 | 807 | 671 | 825 |
| 65 und älter | 721 | 730 | 684 | 951 | 974 | 981 | 655 | 878 |
| nach ausgewählten Hilfearten ²⁾ | | | | | | | | |
| Eingliederungshilfe für behinderte Menschen | 80 | 152 | 117 | 1522 | 1558 | 1563 | 1293 | 1672 |
| Hilfe zur Pflege | 811 | 831 | 920 | 1139 | 1173 | 1157 | 802 | 1088 |
| Ort der Hilfgewährung ³⁾ | | | | | | | | |
| außerhalb von Einrichtungen | 906 | 857 | 245 | 1189 | 1150 | 1175 | 763 | 1195 |
| in Einrichtungen | 693 | 711 | 797 | 1709 | 1870 | 1915 | 1401 | 1736 |
| Durchschnittsalter | . | . | . | 48,3 | 48,3 | 48,6 | 48,6 | 48,4 |
| BSHG = Bundessozialhilfegesetz * | | | | | | | | |
| Empfänger laufender Hilfe zum Lebensunterhalt | | | | | | | | |
| außerhalb von Einrichtungen | 7165 | 6420 | 7676 | . | . | . | . | . |
| innerhalb von Einrichtungen | 7165 | 6426 | 7700 | . | . | . | . | . |
| Bedarfsgemeinschaften v. Empfängern laufender Hilfe zum Lebensunterhalt außerhalb v. Einrichtungen | 4028 | 3439 | 3958 | . | . | . | . | . |
| AsylbLG = Asylbewerberleistungsgesetz * | | | | | | | | |
| Regelleistungsempfänger | 967 | 954 | 976 | 959 | 1079 | 735 | 556 | 521 |
| Haushalte | 358 | 347 | 374 | 379 | 469 | 320 | 260 | 264 |

Quelle: Statistische Berichte Baden-Württemberg, hrsg. vom Statistischen Landesamt Baden-Württemberg (K I 1 – j und K I 2 – j)

¹⁾ Auf Grund der Gesetzesänderung des Bundessozialhilfegesetzes sind die Zahlen ab 2005 nicht mit denen bis 2004 vergleichbar.

²⁾ Hilfen zur Gesundheit, SGB XII 5. Kapitel; Eingliederungshilfen für behinderte Menschen, SGB XII 6. Kapitel; Hilfe zur Pflege, SGB XII 7. Kapitel; Hilfe zur Überwindung besonderer sozialer Schwierigkeiten, SGB XII 8. Kapitel; Hilfe in anderen Lebenslagen, SGB XII 9. Kapitel.

³⁾ Empfänger mehrerer verschiedener Hilfen werden bei jeder Hilfsart bzw. jedem Ort der Hilfgewährung gezählt.

7.2 Jugendhilfe

| Nachweisung (* = Stand jeweils Ende der Berichtszeit) | Jahr | | | | | | | |
|---|------|------|------|------|------|--------------------|-------|------|
| | 2002 | 2003 | 2004 | 2005 | 2006 | 2007 ¹⁾ | 2008 | 2009 |
| Erzieherische Hilfen für junge Menschen insgesamt | . | . | . | . | . | 1239 | 1287. | 1336 |
| Familienorientierte Hilfen (SGB VIII) insgesamt | 100 | 84 | 86 | 97 | 95 | 114 | 140 | 169 |
| Hilfe zur Erziehung, § 27 | . | . | . | . | . | . | 4 | . |
| Sozialpädagogische Familienhilfe, § 31 | 100 | 84 | 86 | 97 | 95 | 114 | 136 | . |
| Hilfen, orientiert am jungen Menschen (SGB VIII) insgesamt | . | . | . | . | . | 1125 | 1147 | 1167 |
| Hilfe zur Erziehung, § 27 | . | . | . | . | . | . | . | . |
| Erziehungsberatung, § 28 | . | . | . | . | . | 312 | 333 | 258 |
| Institutionelle Beratungen, § 28 | . | . | . | . | 678 | . | . | . |
| Soziale Gruppenarbeit, § 29 | . | . | . | . | . | . | . | . |
| Einzelbetreuung, § 30 | 37 | 61 | 63 | 77 | 59 | 28 | 43 | 75 |
| mit Betreuungshelfer | . | 25 | 16 | 41 | . | . | . | . |
| Erziehung in einer Tagesgruppe, § 32 | 25 | 25 | 48 | 45 | 76 | 80 | 89. | 95 |
| Vollzeitpflege, § 33 | . | . | . | 170 | 174 | 166 | 171 | 194 |
| Heimerziehung, sonstige betreute Wohnform, § 34 | 52 | 66 | 76 | 101 | 189 | 184 | 179 | 197 |
| Intensive sozialpädagogische Einzelbetreuung, § 35 | 72 | 81 | 85 | 73 | 39 | 44 | 28 | . |
| Eingliederungshilfe für seelische behinderte junge Menschen, § 35 | . | . | . | . | . | 286 | 282 | 296 |
| Adoptionen | . | . | . | . | . | . | . | . |
| adoptierte Kinder und Jugendliche insgesamt | 16 | 16 | 20 | 14 | 19 | 28 | 19 | 11 |
| weiblich | 7 | 9 | 9 | . | 6 | 15 | 9 | 3 |
| ausländisch | 11 | 10 | 13 | 9 | 5 | 16 | 7 | 6 |
| durch deutsche Adoptiveltern angenommene Kinder | 14 | 6 | 11 | 12 | 16 | 13 | . | . |
| vorgemerkte Adoptionsbewerbungen | 39 | 22 | 36 | 24 | 16 | 21 | 19 | 24 |
| in Adoptionspflege untergebrachte Kinder und Jugendliche | 36 | 4 | 9 | 33 | 23 | 20 | . | . |

Quelle: Statistische Berichte Baden-Württemberg KV 1-j; hrsg. vom Statistischen Landesamt Baden-Württemberg bzw. Sozial- und Jugendamt Freiburg.

¹⁾ ab 2007 neue Berichtsgrundlage

noch 7.2 Jugendhilfe

| Nachweisung (* = Stand jeweils Ende der Berichtszeit) | Jahr | | | | | | | |
|---|------|------|------|------|------|------|------|------|
| | 2002 | 2003 | 2004 | 2005 | 2006 | 2007 | 2008 | 2009 |
| Inobhutnahmen * | | | | | | | | |
| insgesamt | 103 | 104 | 108 | 111 | 88 | 115 | 133 | 123 |
| männlich | 42 | 37 | 49 | 44 | 23 | 31 | 48 | 60 |
| weiblich | 61 | 67 | 59 | 67 | 65 | 84 | 85 | 63 |
| im Alter von ... bis unter Jahren | | | | | | | | |
| unter 14 | 51 | 53 | 62 | 43 | 34 | 46 | 66 | 60 |
| von 14 bis unter 18 | 52 | 51 | 46 | 68 | 54 | 69 | 67 | 63 |
| Maßnahme auf eigenen Wunsch | 33 | 22 | 20 | 38 | 23 | 36 | . | . |
| Aufenthalt vor der Maßnahme in der Familie ¹⁾ | 98 | 95 | 89 | 105 | 82 | 104 | . | . |
| Inobhutnahme wegen Gefährdung | . | . | . | . | . | 79 | 104 | 100 |
| Inobhutnahme wg. Überforderung der Eltern/ des Elternteils | 35 | 45 | 37 | 47 | 34 | 68 | . | . |
| Amtsvormund-, Beistand- und Pflegschaften * | | | | | | | | |
| Amtsvormundschaft | 29 | 25 | . | 13 | 7 | 9 | 12 | 7 |
| Beistandschaft | 2272 | 2242 | . | 2126 | 2071 | 2010 | 1989 | 1914 |
| Amts-/Ergänzungspflegschaft | 4 | . | . | . | . | 5 | 9 | 9 |
| Eltern- und Personensorgerecht * | | | | | | | | |
| Anzeigen zum vollständigen oder teilweisen Entzug der elterlichen Sorge | 22 | 43 | . | 79 | 108 | 120 | . | . |
| gerichtliche Maßnahmen zum vollständigen oder teilweisen Entzug der elterlichen Sorge | 13 | 22 | . | 28 | 33 | 54 | . | . |
| Übertragung des Personensorgerechts ganz oder teilweise auf das Jugendamt | . | . | . | . | . | 5 | . | . |
| Sorgeerklärungen | . | . | . | 679 | 683 | 786 | . | . |

Quelle: Statistische Berichte Baden-Württemberg KV 1-j; hrsg. Vom Statistischen Landesamt Baden-Württemberg bzw. Sozial- und Jugendamt Freiburg.

¹⁾ heißt: bei den Eltern, bei einem Elternteil mit Stiefelternteil oder Partner, bei allein erziehendem Elternteil, bei Großeltern/Verwandten, in einer Pflegefamilie oder bei einer sonstigen Person.

7.3 Ausländer und Asylberechtigung

| Stand | Ausländer insgesamt | Asylantrag gestellt | Asylberechtigung anerkannt ¹⁾ |
|------------|---------------------|---------------------|--|
| 30.09.1980 | 11909 | . | 240 |
| 30.09.1981 | 12048 | . | 237 |
| 30.09.1982 | 12042 | . | 264 |
| 30.09.1983 | 11854 | . | 276 |
| 30.09.1984 | 12134 | . | 344 |
| 31.12.1985 | 12757 | . | 430 |
| 31.12.1986 | 13499 | . | 427 |
| 31.12.1987 | 13875 | . | 441 |
| 31.12.1988 | 14599 | . | 462 |
| 31.12.1989 | 14987 | . | 467 |
| 31.12.1990 | 16401 | 631 | 503 |
| 31.12.1991 | 17693 | 893 | 574 |
| 31.12.1992 | 19198 | 1189 | 582 |
| 31.12.1993 | 21016 | 1360 | 640 |
| 31.12.1994 | 21625 | 1082 | 722 |
| 31.12.1995 | 21876 | 848 | 788 |
| 31.12.1996 | 22219 | 656 | 778 |
| 31.12.1997 | 22324 | 609 | 774 |
| 31.12.1998 | 22233 | 439 | 771 |
| 31.12.1999 | 22716 | 330 | 803 |
| 31.12.2000 | 23575 | 240 | 747 |
| 31.12.2001 | 24502 | 213 | 653 |
| 31.12.2002 | 24833 | 164 | 596 |
| 31.12.2003 | 25439 | 156 | 537 |
| 31.12.2004 | 24957 | 142 | 441 |
| 31.12.2005 | 25927 | 89 | 409 |
| 31.12.2006 | 26341 | 75 | . |
| 31.12.2007 | 26818 | 53 | 327 |
| 31.12.2008 | 26212 | 45 | 285 |
| 31.12.2009 | 26891 | 79 | 260 |
| 31.12.2010 | 27602 | 124 | 237 |

Quelle: Ausländerzentralregister (Amt für öffentliche Ordnung Freiburg)

¹⁾ Bis 1989 Asylberechtigte, seit 1990 Asylberechtigung anerkannt.

7.4 Schwerbehinderte (GdB von mindestens 50 v. H.) mit gültigem Ausweis in Freiburg

| Stand | insgesamt | männlich | weiblich | Schwerbehinderte je 1000 Einwohner |
|------------|-----------|----------|----------|---------------------------------------|
| 31.12.1979 | 11756 | | | 68 |
| 31.12.1981 | 12903 | | | 73 |
| 31.12.1983 | 15482 | | | 86 |
| 31.12.1985 | 15124 | 7329 | 7795 | 82 |
| 31.12.1987 | 13212 | 6385 | 6827 | 71 |
| 31.12.1989 | 14176 | 6843 | 7333 | 77 |
| 31.12.1991 | 14101 | 6653 | 7448 | 74 |
| 31.12.1993 | 14288 | 6702 | 7586 | 72 |
| 31.12.1995 | 14531 | 6832 | 7699 | 73 |
| 31.12.1997 | 14167 | 6633 | 7534 | 71 |
| 31.12.1999 | 13978 | 6522 | 7456 | 69 |
| 31.12.2001 | 12705 | 5922 | 6783 | 62 |
| 31.12.2003 | 12756 | 5957 | 6799 | 60 |
| 31.12.2005 | 13496 | 6270 | 7226 | 62 |
| 31.12.2007 | 14610 | 6736 | 7874 | 67 |
| 31.12.2009 | 15402 | 7009 | 8393 | 69 |

Quelle: Statistische Berichte Baden-Württemberg K III 1-2], hrsg. vom Statistischen Landesamt Baden-Württemberg

7.5 Einrichtungen für Kinder und Jugendliche

| Nachweisung (* = Stand jeweils Ende der Berichtszeit) | Jahr | | | | | | | |
|--|------|------|------|------|------------------|------|------|------|
| | 2003 | 2004 | 2005 | 2006 | 2007 | 2008 | 2009 | 2010 |
| * | | | | | | | | |
| Evangelische Jugendhilfe Freiburg - Zähringen | | | | | | | | |
| Plätze stationär | . | . | 27 | 27 | 27 | 17 | 17 | 17 |
| Plätze in Tagesgruppen | . | . | 48 | 48 | 48 | 56 | 56 | 56 |
| Jugendhilfe der Waisenhausstiftung | | | | | | | | |
| Plätze stationär | . | . | 30 | 30 | 30 | 30 | 26 | 38 |
| Plätze in Tagesgruppen | . | . | 16 | 16 | 16 | 16 | 16 | 16 |
| Wohngruppenverbund Freiburg | | | | | | | | |
| Plätze stationär | . | . | 20 | 20 | 20 | 20 | 20 | 23 |
| Plätze in Tagesgruppen | . | . | 20 | 20 | 0 | 0 | 0 | 0 |
| Kinderhaus St. Raphael | | | | | | | | |
| Plätze stationär | . | . | 16 | 16 | 16 | 16 | 12 | 12 |
| Plätze in Tagesgruppen | . | . | 16 | 16 | 0 | 0 | 0 | 0 |
| St. Augustinusheim | | | | | | | | |
| Plätze stationär | . | . | 43 | 43 | 43 | 43 | 24 | 31 |
| Plätze in Tagesgruppen | . | . | 51 | 51 | 8 | 8 | 0 | 8 |
| Wiese Freiburg | | | | | | | | |
| Plätze stationär | . | . | 12 | 12 | 20 | 20 | 12 | 23 |
| Plätze in Tagesgruppen | . | . | 28 | 28 | 24 | 24 | 24 | 24 |
| St. Elisabeth | | | | | | | | |
| Plätze stationär | . | . | . | . | . | 4. | 4 | 4 |
| Plätze in Tagesgruppen | . | . | . | . | . | 0. | 0 | 0 |
| Krippen und Krabbelstuben | 11 | 13 | 14 | 14 | 69 ¹⁾ | 69 | 34 | 44 |
| Plätze | 232 | 280 | 307 | 349 | 1133 | 1153 | 1380 | 1578 |
| Kindergärten | 115 | 114 | 115 | 117 | 117 | 117 | 128 | 123 |
| Plätze | 7128 | 7179 | 7116 | 7182 | 7182 | 7046 | 6341 | 6368 |
| Schülerhorte | 14 | 14 | 14 | 16 | 16 | 16 | 21 | 21 |
| Plätze | 562 | 579 | 579 | 639 | 639 | 639 | 1253 | 1283 |
| Heilpädagogische Horte | 4 | 4 | 4 | 4 | 4 | 4 | 4 | 4 |
| Plätze | 175 | 175 | 175 | 175 | 175 | 173 | 173 | 173 |
| Jugendbegegnungsstätten und Jugendtreffs | 25 | 25 | 25 | 25 | 25 | 25 | 25 | 25 |

Quelle: Kommunalverband für Jugend und Soziales Baden-Württemberg sowie Sozial- und Jugendamt Freiburg

¹⁾ Ab 2007 inklusive Tagesmutter-/väterplätzen.

7.6 Einrichtungen für Senior/innen

| Nachweisung (* = Stand jeweils Ende der Berichtszeit) | Jahr | | | | | | | |
|--|------|------|------|------|------|------|------|------|
| | 2003 | 2004 | 2005 | 2006 | 2007 | 2008 | 2009 | 2010 |
| * | | | | | | | | |
| Beratungsstellen insgesamt | 5 | 5 | 7 | 7 | 7 | 7 | 7 | 7 |
| Offene Altenarbeit | | | | | | | | |
| Begegnungsstätten | 22 | 21 | 20 | 20 | 20 | 20 | 20 | 19 |
| Stadtseniorenrat Freiburg e. V. | 1 | 1 | 1 | 1 | 1 | 1 | 1 | 1 |
| Betreutes Wohnen | | | | | | | | |
| Altenwohnheime | 1 | 1 | 1 | 2 | 2 | 2 | 2 | 1 |
| Wohneinheiten/Plätze | 42 | 42 | 42 | 94 | 94 | 94 | 94 | 52 |
| Seniorenwohnanlagen | 25 | 25 | 26 | 26 | 26 | 26 | 26 | 27 |
| Wohneinheiten/Plätze | 1821 | 1821 | 1842 | 1842 | 1837 | 1837 | 1830 | 1788 |
| Wohnstifte | 3 | 3 | 3 | 3 | 3 | 3 | 3 | 3 |
| Wohneinheiten/Plätze | 490 | 420 | 433 | 433 | 422 | 422 | 422 | 432 |
| Ambulante Hilfen | | | | | | | | |
| Ambulante Pflegedienste insgesamt | 26 | 27 | 28 | 32 | 30 | 28 | 29 | 29 |
| Mobile Soziale Dienste/Nachbarschaftshilfen | 6 | 7 | 7 | 7 | 7 | 7 | 7 | 7 |
| Essen auf Rädern | 3 | 4 | 4 | 4 | 4 | 4 | 4 | 3 |
| Hausnotrufdienste | 3 | 3 | 5 | 5 | 7 | 7 | 8 | 8 |
| Teilstationäre Angebote | | | | | | | | |
| Tagespflegeeinrichtungen | 4 | 4 | 4 | 4 | 4 | 4 | 4 | 5 |
| Plätze | 45 | 45 | 45 | 45 | 45 | 45 | 43 | 60 |
| Kurzzeitpflegeeinrichtungen | 7 | 6 | 4 | 4 | 4 | 3 | 4 | 5 |
| Wohneinheiten/Plätze | 50 | 49 | 17 | 17 | 17 | 9 | 11 | 15 |
| Stationäre Angebote | | | | | | | | |
| Alten- und Pflegeheime insgesamt | 20 | 21 | 21 | 21 | 22 | 21 | 21 | 21 |
| Wohneinheiten/Plätze | 1784 | 1826 | 1885 | 1842 | 1850 | 1956 | 1959 | 1969 |
| dav. Altenheimplätze | 80 | 80 | 80 | 37 | 37 | 37 | 37 | 37 |
| Pflegeheimplätze | 1704 | 1746 | 1805 | 1805 | 1813 | 1919 | 1922 | 1932 |

Quelle: Seniorenbüro Freiburg

7.7 Pflegebedürftige¹⁾

| Nachweisung (* = Stand jeweils Ende der Berichtszeit) | Jahr | | | | | | | |
|---|------|------|------|------|------|------|------|------|
| | 1995 | 1997 | 1999 | 2001 | 2003 | 2005 | 2007 | 2009 |
| Pflegeversicherungsleistung an Personen insgesamt ²⁾ * | . | . | 4348 | 4346 | 4651 | 4350 | 4610 | 4537 |
| ausschließlich Pflegegeld | . | . | 1906 | 1808 | 1783 | 1638 | 1672 | 1773 |
| ambulante Pflege | . | . | 836 | 855 | 1093 | 903 | 1136 | 1005 |
| Tagespflege in Einrichtungen | . | . | 25 | 33 | 36 | 59 | 64 | 43 |
| Kurzzeitpflege in Einrichtungen | . | . | 4 | 11 | 28 | 30 | 18 | 29 |
| stationäre Dauerpflege | . | . | 1577 | 1639 | 1711 | 1720 | 1720 | 1730 |
| Pflegestufen | | | | | | | | |
| Pflegebedürftige insgesamt * | . | . | 4348 | 4346 | 4651 | 4350 | 4610 | 4537 |
| Personen in Pflegestufe I | . | . | 1811 | 1851 | 2077 | 1928 | 2179 | 2182 |
| Personen in Pflegestufe II | . | . | 1759 | 1719 | 1763 | 1665 | 1569 | 1655 |
| Personen in Pflegestufe III | . | . | 688 | 723 | 783 | 751 | 836 | 680 |
| Bisher noch keine Einstufung | . | . | 90 | 53 | 28 | 6 | 26 | 20 |

Quelle: Erhebungen des Statistischen Landesamtes (LIS) und eigene Berechnungen

¹⁾ Ausschließlich Empfänger/innen von Pflegeversicherungsleistungen. ²⁾ Ohne Empfänger/innen von Kombinationsleistungen, die schon bei der ambulanten oder stationären Pflege enthalten sind.

7.8 Stationäre Pflege


| Nachweisung (* = Stand jeweils Ende der Berichtszeit) | Jahr | | | | | | | |
|--|------|------|------|------|------|------|------|------|
| | 2003 | 2004 | 2005 | 2006 | 2007 | 2008 | 2009 | 2010 |
| Zahl der Heime * | 21 | 21 | 21 | 21 | 21 | 22 | 21 | 21 |
| Zugang an Heimbewohnern ²⁾ | 957 | 891 | 846 | 955 | 912 | 1127 | 1278 | 1361 |
| in stationärer Dauerpflege | 795 | 714 | 636 | 673 | 603 | 710 | 721 | 773 |
| in Kurzzeitpflege | 162 | 177 | 210 | 282 | 309 | 417 | 557 | 588 |
| Abgang an Heimbewohnern | 888 | 856 | 831 | 987 | 935 | 1085 | 1266 | 1278 |
| aus stationärer Dauerpflege | 731 | 680 | 634 | 698 | 640 | 697 | 736 | 696 |
| durch Wegzug | 81 | 121 | 94 | 159 | 114 | 145 | 154 | 152 |
| durch Tod | 650 | 559 | 540 | 539 | 526 | 552 | 582 | 544 |
| aus Kurzzeitpflege | 157 | 176 | 197 | 289 | 295 | 388 | 530 | 582 |
| durch Wegzug | 150 | 167 | 187 | 275 | 277 | 365 | 491 | 548 |
| durch Tod | 7 | 9 | 10 | 14 | 18 | 23 | 39 | 34 |
| Zahl der Heimbewohner * | 1774 | 1809 | 1824 | 1792 | 1769 | 1813 | 1820 | 1902 |
| in stationärer Dauerpflege | 1765 | 1797 | 1848 | 1776 | 1738 | 1755 | 1777 | 1865 |
| in Kurzzeitpflege | 9 | 12 | 24 | 16 | 31 | 58 | 43 | 37 |

Quelle: Meldungen der einzelnen Einrichtungen (einschl. Blindenheim)

7.9 Verweildauer in Pflegeheimen bei vollstationärer Dauerpflege

| Nachweisung (* = Stand jeweils Ende der Berichtszeit) | Jahr | | | | | | | |
|--|------|------|------|------|------|------|------|------|
| | 2003 | 2004 | 2005 | 2006 | 2007 | 2008 | 2009 | 2010 |
| Personen insgesamt * | | | | | | | | |
| Verweildauer | | | | | | | | |
| unter 6 Monate | 28 % | 31 % | 33 % | 28 % | 27 % | 30 % | 34 % | 38 % |
| 6 bis unter 12 Monate | 12 % | 11 % | 10 % | 10 % | 12 % | 8 % | 14 % | 8 % |
| 12 bis unter 18 Monate | 7 % | 11 % | 8 % | 8 % | 8 % | 6 % | 6 % | 9 % |
| 18 bis unter 24 Monate | 6 % | 5 % | 7 % | 9 % | 6 % | 5 % | 6 % | 9 % |
| 2 bis unter 3 Jahre | 12 % | 9 % | 12 % | 10 % | 8 % | 10 % | 7 % | 9 % |
| 3 bis unter 4 Jahre | 10 % | 8 % | 9 % | 8 % | 10 % | 11 % | 8 % | 6 % |
| 4 bis unter 6 Jahre | 9 % | 8 % | 9 % | 9 % | 13 % | 13 % | 11 % | 9 % |
| 6 und mehr Jahre | 15 % | 16 % | 11 % | 18 % | 16 % | 17 % | 15 % | 12 % |
| Anzahl der Personen insgesamt (=100%) | 650 | 559 | 540 | 539 | 526 | 552 | 582 | 578 |
| Frauen | | | | | | | | |
| Verweildauer | | | | | | | | |
| unter 6 Monate | 26 % | 26 % | 28 % | 26 % | 25 % | 26 % | 30 % | 34 % |
| 6 bis unter 12 Monate | 11 % | 12 % | 9 % | 9 % | 13 % | 8 % | 13 % | 8 % |
| 12 bis unter 18 Monate | 7 % | 12 % | 8 % | 7 % | 8 % | 4 % | 6 % | 8 % |
| 18 bis unter 24 Monate | 6 % | 5 % | 8 % | 9 % | 5 % | 5 % | 7 % | 10 % |
| 2 bis unter 3 Jahre | 13 % | 10 % | 14 % | 10 % | 9 % | 10 % | 7 % | 8 % |
| 3 bis unter 4 Jahre | 10 % | 10 % | 8 % | 7 % | 9 % | 13 % | 8 % | 7 % |
| 4 bis unter 6 Jahre | 10 % | 8 % | 11 % | 12 % | 14 % | 13 % | 12 % | 11 % |
| 6 und mehr Jahre | 17 % | 18 % | 14 % | 20 % | 17 % | 21 % | 16 % | 14 % |
| Anzahl der Frauen (= 100%) | 487 | 414 | 381 | 400 | 390 | 409 | 445 | 396 |
| Männer | | | | | | | | |
| Verweildauer | | | | | | | | |
| unter 6 Monate | 34 % | 46 % | 45 % | 33 % | 34 % | 40 % | 47 % | 47 % |
| 6 bis unter 12 Monate | 17 % | 10 % | 12 % | 14 % | 10 % | 10 % | 15 % | 9 % |
| 12 bis unter 18 Monate | 7 % | 8 % | 9 % | 11 % | 9 % | 9 % | 7 % | 11 % |
| 18 bis unter 24 Monate | 7 % | 5 % | 6 % | 7 % | 7 % | 6 % | 4 % | 7 % |
| 2 bis unter 3 Jahre | 12 % | 8 % | 9 % | 12 % | 6 % | 10 % | 6 % | 10 % |
| 3 bis unter 4 Jahre | 9 % | 3 % | 11 % | 9 % | 12 % | 7 % | 7 % | 4 % |
| 4 bis unter 6 Jahre | 5 % | 6 % | 5 % | 4 % | 12 % | 13 % | 5 % | 5 % |
| 6 und mehr Jahre | 9 % | 13 % | 3 % | 10 % | 11 % | 6 % | 10 % | 8 % |
| Anzahl der Männer (=100%) | 163 | 145 | 159 | 139 | 136 | 143 | 137 | 182 |

Quelle: Amt für Bürgerservice und Informationsverarbeitung



Gesundheitswesen 8

8.1 Deutsches Rotes Kreuz

| Nachweisung | Jahr | | | | | | | |
|---|-------|-------|-------|-------|-------|-------|-------|-------|
| | 2003 | 2004 | 2005 | 2006 | 2007 | 2008 | 2009 | 2010 |
| Einsätze von Krankenwagen und Rettungswagen | 49655 | 47016 | 51194 | 49004 | 50653 | 53917 | 53880 | 52581 |
| bei Straßenverkehrsunfällen | 1334 | 1362 | 1179 | 1103 | 997 | 1059 | 903 | 908 |
| Haus- und sonstige Unfällen | 2148 | 2187 | 2228 | 2178 | 2414 | 2532 | 2635 | 2543 |
| sonstige Einsätzen | . | . | 15831 | 45648 | 47587 | 50475 | 54819 | 54994 |
| Notarzteinsätze | 5825 | 6046 | 6211 | 5825 | 6020 | 6259 | 6336 | 6221 |
| sonstige Hilfeleistungen ¹⁾ | 535 | 613 | 411 | | | | | |

Quelle: Angaben des Deutschen Roten Kreuzes

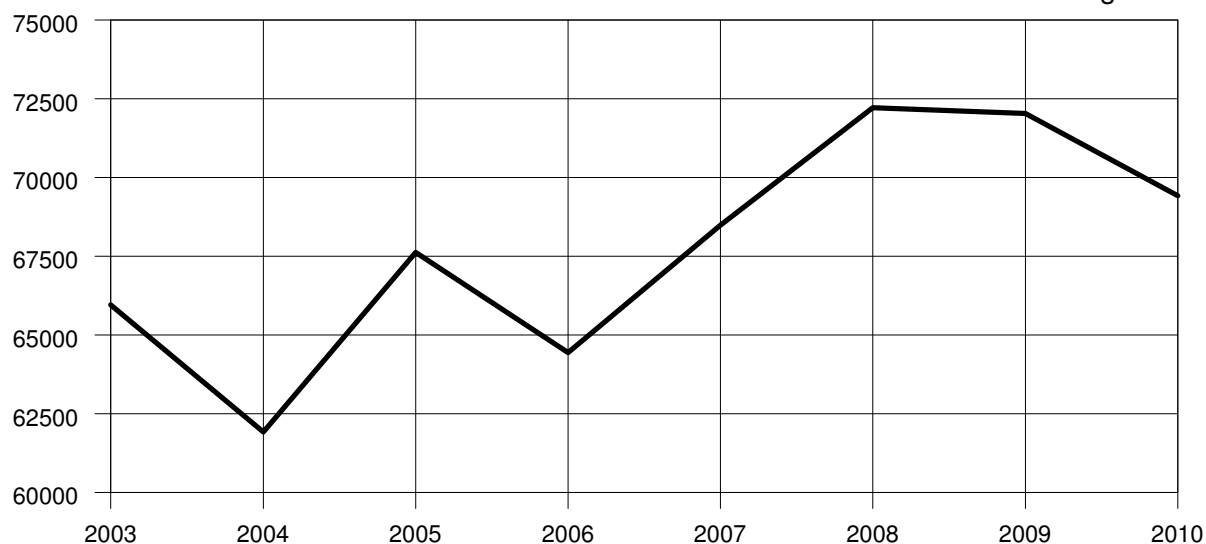
¹⁾ Wurde ab 2006 vom Kreisverband übernommen.

8.2 Malteser-Hilfsdienst

| Nachweisung | Jahr | | | | | | | |
|--|-------|-------|-------|-------|-------|-------|-------|-------|
| | 2003 | 2004 | 2005 | 2006 | 2007 | 2008 | 2009 | 2010 |
| Einsätze von Krankenwagen und Rettungswagen | 16295 | 14904 | 16423 | 15436 | 17835 | 18299 | 18154 | 16834 |
| bei Straßenverkehrsunfällen | 159 | 223 | 252 | 284 | 228 | 308 | 215 | 190 |
| sonstige Einsätze (einschließlich Hilfeleistungen) | 2076 | 2021 | 2185 | 2462 | 2463 | 2425 | 2322 | 1930 |

Quelle: Angaben des Malteser-Hilfsdienstes

Einsätze von Kranken- und Rettungswagen durch das Deutsches Rotes Kreuz und dem Malteser-Hilfsdienst seit 2003 in Freiburg



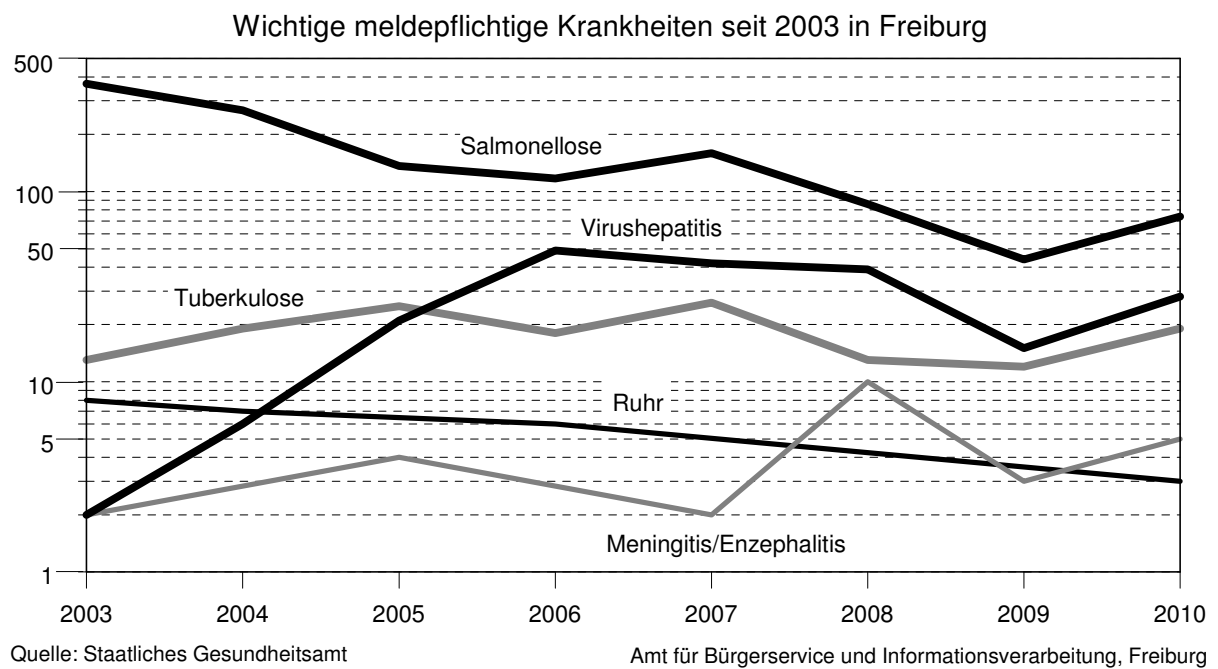
Quelle: Angaben der Einrichtungen

Amt für Bürgerservice und Informationsverarbeitung, Freiburg

8.3 Krankheiten¹⁾

| Nachweisung | Jahr | | | | | | | |
|---|------|------|------|------|------|------|------|------|
| | 2003 | 2004 | 2005 | 2006 | 2007 | 2008 | 2009 | 2010 |
| Salmonellose | 369 | 267 | 136 | 117 | 159 | 86 | 44 | 74 |
| Virushepatitis | 2 | 6 | 21 | 49 | 42 | 39 | 15 | 28 |
| Hepatitis A | | 3 | 3 | 4 | 1 | 4 | | 2 |
| Hepatitis B | 1 | 2 | 2 | 1 | 3 | 1 | 2 | |
| Hepatitis C | 1 | 1 | 16 | 44 | 38 | 34 | 13 | 26 |
| Meningitis/Enzephalitis | 2 | | 4 | | 2 | 10 | 3 | 5 |
| Meningokokken-Meningitis | 2 | | | 9 | 1 | 2 | 1 | 1 |
| andere bakterielle Meningitis | | | | | | 4 | | |
| Virus-Meningitis | | | 4 | | 1 | 4 | 2 | 4 |
| übrige Formen | | | | | | | | |
| Ruhr | 8 | 7 | | 6 | | | | 3 |
| Typhus | 1 | | 3 | | 1 | | | |
| Paratyphus | | 1 | | 1 | 1 | 2 | | 1 |
| Tuberkulose der Atmungsorgane (offen) | 8 | 11 | 13 | 13 | 26 | 13 | 12 | 19 |
| Tuberkulose der Atmungsorgane (geschlossen) | 5 | 4 | 9 | | | | | |
| Tuberkulose anderer Organe | | 4 | 3 | 5 | | | | |

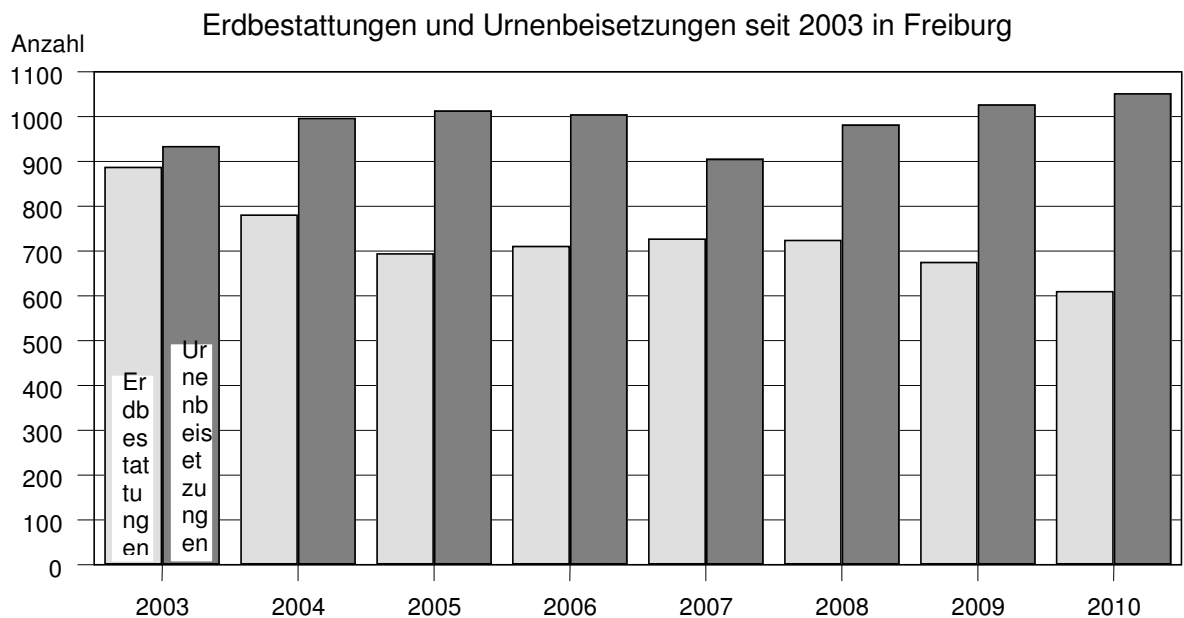
¹⁾ Vom Staatlichen Gesundheitsamt erfasste Fälle wichtiger meldepflichtiger Krankheiten.



8.4 Bestattungen


| Nachweisung | Jahr | | | | | | | |
|-------------------------------|------|------|------|------|------|------|------|------|
| | 2003 | 2004 | 2005 | 2006 | 2007 | 2008 | 2009 | 2010 |
| Erdbestattungen | 888 | 781 | 695 | 712 | 728 | 725 | 676 | 611 |
| Hauptfriedhof | 408 | 357 | 322 | 312 | 318 | 343 | 314 | 254 |
| Bergäckerfriedhof | 119 | 96 | 95 | 95 | 112 | 99 | 95 | 79 |
| Israelischer Friedhof | 13 | 15 | 9 | 6 | 8 | 10 | 5 | 5 |
| Betzenhausen | 12 | 9 | 5 | 12 | 12 | 12 | 7 | 9 |
| Günterstal | 18 | 8 | 11 | 11 | 18 | 17 | 17 | 14 |
| Haslach | 71 | 49 | 46 | 47 | 40 | 42 | 43 | 41 |
| Littenweiler | 7 | 6 | 8 | 9 | 10 | 5 | 7 | 11 |
| St. Georgen | 116 | 112 | 87 | 98 | 113 | 91 | 95 | 106 |
| Zähringen | 37 | 33 | 29 | 26 | 16 | 25 | 17 | 17 |
| Ebnet | 11 | 8 | 13 | 10 | 5 | 8 | 15 | 11 |
| Hochdorf | 12 | 12 | 10 | 14 | 9 | 16 | 14 | 8 |
| Kappel | 8 | 9 | 13 | 13 | 17 | 11 | 12 | 12 |
| Lehen | 14 | 10 | 5 | 7 | 11 | 6 | 5 | 5 |
| Munzingen | 9 | 7 | 10 | 12 | 8 | 10 | 11 | 8 |
| Opfingen | 13 | 21 | 17 | 17 | 14 | 15 | 7 | 12 |
| Tiengen | 7 | 6 | 11 | 13 | 9 | 7 | 8 | 5 |
| Waltershofen | 13 | 17 | 4 | 10 | 8 | 8 | 4 | 14 |
| Urnenbeisetzungen in Freiburg | 934 | 997 | 1014 | 1005 | 906 | 982 | 1027 | 1052 |
| dar. Anonymbeisetzungen | 159 | 196 | 238 | 200 | 188 | 163 | 160 | 117 |
| Einäscherungen | 945 | 855 | 905 | 861 | 749 | 769 | 855 | 983 |

Quelle: Angaben des Eigenbetriebs Friedhöfe



Quelle: Eigenbetrieb Friedhöfe

Amt für Bürgerservice und Informationsverarbeitung, Freiburg



Kultur, Bildung und Sport 9



9.1 Stadtbibliothek

| Nachweisung (* = Stand jeweils Ende der Berichtszeit) | Jahr | | | | | | | |
|--|---------|---------|---------|---------|---------|---------|---------|---------|
| | 2003 | 2004 | 2005 | 2006 | 2007 | 2008 | 2009 | 2010 |
| Medienbestand insgesamt | 262322 | 272070 | 261912 | 263233 | 260023 | 255815 | 261448 | 265503 |
| Bücher | 222632 | 228461 | 216487 | 216327 | 210222 | 206303 | 208473 | 192261 |
| Noten | 13489 | 13832 | 14019 | 14161 | 14417 | 13588 | 13950 | 14263 |
| Zeitschriften | | | | | | | | 142279 |
| VC/DVD, MC | 21649 | 24884 | 25464 | 27678 | 29788 | 30815 | 33890 | 35098 |
| CD/Lit.-CD, DVD-/CD-ROM | | | | | | | | 70586 |
| Besucher | 750549 | 728783 | 772369 | 557813 | 681558 | 754199 | 737183 | 720654 |
| Entleihungen insgesamt | 1339753 | 1441938 | 1461186 | 1438123 | 1441692 | 1457225 | 1517901 | 1537054 |
| Erwachsenenbibliothek | 564683 | 579292 | 584855 | 568584 | 573796 | 580999 | 626554 | 640990 |
| Bücher | 456388 | 466037 | 457141 | 432950 | 422549 | 414990 | 435289 | 430390 |
| VC/DVD, MC | 81657 | 84928 | 91286 | 95744 | 106477 | 113922 | 130825 | 148965 |
| CD/Lit.-CD, DVD-/CD-ROM | 22390 | 26414 | 32622 | 35945 | 40717 | 48155 | 56594 | 57756 |
| Kinder- und Jugendbibliothek | 304752 | 317215 | 329151 | 325041 | 329601 | 335575 | 367043 | 369783 |
| Bücher | 221373 | 225655 | 232846 | 227147 | 228296 | 225633 | 241428 | 240667 |
| VC/DVD, MC, CD/Lit.-CD, DVD-/CD-ROM | 58000 | 61967 | 77661 | 80791 | 85410 | 94064 | 109525 | 132916 |
| Spiele | 3631 | 3547 | 3144 | 3190 | 3108 | 3164 | 3233 | 3523 |
| Musikbibliothek ¹⁾ | 153778 | 159574 | 154297 | 145793 | 135786 | 131328 | 131583 | 123548 |
| Info-Abteilung (Zeitschriften) | 21383 | 22033 | 22593 | 23124 | 23509 | 26240 | 25743 | 27291 |
| Fahrbibliothek | 89495 | 93428 | 91507 | 95233 | 94130 | 105165 | 103354 | 96952 |
| Zweigstelle Haslach | 145558 | 138801 | 127213 | 121450 | 120065 | 114030 | 103529 | 108824 |
| Rieselfeld | 13479 | 78289 | 100029 | 106962 | 111641 | 113534 | 109830 | 105147 |
| Mooswald | 44537 | 51254 | 49429 | 50092 | 51632 | 48726 | 48658 | 50909 |
| Onleihe | 0 | 0 | 0 | 0 | 0 | 0 | 3384 | 13610 |

¹⁾ Bücher, Noten, CD/CD-ROM.

9.2 Universitätsbibliothek¹⁾

| Nachweisung (* = Stand jeweils Ende der Berichtszeit) | Jahr | | | | | | | |
|--|---------|---------|---------|---------|---------|---------|---------|---------|
| | 2003 | 2004 | 2005 | 2006 | 2007 | 2008 | 2009 | 2010 |
| Medien insgesamt | 3468 | 3509 | 3547 | 3604 | 3638 | 3687 | 3728 | 3764 |
| Bücher, Zeitschriften/Zeitungen | 2789 | 2814 | 2843 | 2872 | 2890 | 2930 | 2957 | 2977 |
| Zeitschriften und Zeitungen (akt. Abo) | 3189 | 3069 | 3249 | 3171 | 4431 | 4288 | 4174 | 4028 |
| Druckwerke | 15497 | 15756 | 16374 | 16586 | 17834 | 19010 | 21262 | 23032 |
| Sonstige nicht elektronische Materialien | 654969 | 670466 | 678518 | 684166 | 676396 | 681050 | 682152 | 683870 |
| Handschriften und Autographen | 3474 | 3547 | 3550 | 3751 | 3758 | 3760 | 3764 | 3764 |
| Digitale Bestände (o. elekt. Zeitschr.) | 1711 | 2280 | 3070 | 4030 | 18018 | 21404 | 30994 | 40184 |
| Elektr. Zeitschriften und Zeitungen | | | | 19917 | 28320 | 27262 | 28645 | 32231 |
| Entleihungen insgesamt | 1882706 | 1940703 | 1969970 | 1991135 | 2026613 | 1982593 | 1755932 | 1684487 |
| Bibliotheksbesuche | | 928311 | 157500 | 165000 | 165000 | 165000 | 104977 | 1221994 |
| Aktive Benutzer | 37435 | 38355 | 37835 | 36958 | 36399 | 35481 | 35908 | 36185 |

¹⁾ Ab dem Jahrbuch 2008 wird die Auflistung an die Angaben der Deutschen Bibliotheksstatistik (DBS) angepasst, daher ist ein Vergleich mit früheren Jahrbüchern nur bedingt möglich.

9.3 Caritasbibliothek

| Nachweisung (* = Stand jeweils Ende der Berichtszeit) | Jahr | | | | | | | |
|--|--------|--------|--------|--------|--------|--------|--------|--------|
| | 2003 | 2004 | 2005 | 2006 | 2007 | 2008 | 2009 | 2010 |
| Medienbestand insgesamt | 231628 | 235114 | 240074 | 243986 | 248263 | 251873 | 254977 | 257060 |
| Monographien | 183310 | 186287 | 190712 | 194119 | 197765 | 200776 | 204578 | 208009 |
| Zeitschriften | 47779 | 48217 | 48658 | 49096 | 49408 | 49872 | 49084 | 47622 |
| Non-book-Materialien | 539 | 610 | 704 | 821 | 1090 | 1225 | 1315 | 1429 |
| Entleihungen | 92600 | 111630 | 94108 | 104059 | 106132 | 121600 | 118561 | 116737 |
| Aktive Entleiher/innen | 3205 | 3496 | 3766 | 3758 | 3993 | 4072 | 3922 | 3974 |

Quellen: Angaben der jeweiligen Einrichtung

9.4 Städtische Museen

| Nachweisung (* = Stand jeweils Ende der Berichtszeit) | Jahr | | | | | | | |
|--|--------|--------|--------|--------|--------|--------|--------------------|--------|
| | 2003 | 2004 | 2005 | 2006 | 2007 | 2008 | 2009 | 2010 |
| Besucher insg. | 169694 | 167863 | 178367 | 206435 | 166634 | 160371 | 76046 | 219042 |
| Augustinermuseum ¹⁾ | 39100 | 49828 | 56449 | 60680 | 39619 | 37394 | 2147 ²⁾ | 89272 |
| Museum für Stadtgeschichte ¹⁾ | 19762 | 17199 | 14971 | 16753 | 17829 | 15590 | 17106 | 14438 |
| Naturmuseum ¹⁾⁵⁾ | 46210 | 46891 | 41558 | 50505 | 52223 | 31008 | 4137 ³⁾ | 45671 |
| Archäologisches Museum Colombischlössle ¹⁾ | 22025 | 15329 | 17715 | 21623 | 19570 | 20718 | 13894 | 20125 |
| Museum für Neue Kunst ¹⁾ | 20830 | 21504 | 30049 | 34142 | 22035 | 29140 | 24375 | 49536 |
| Museumspädagogik | 21767 | 17112 | 17625 | 22732 | 15358 | 19142 | 14387 | . |
| Veranstaltungen | 1299 | 1068 | 1040 | 1286 | 1096 | 1205 | 984 | . |
| mit Schulklassen ⁴⁾ | 515 | 471 | 500 | . | . | . | . | . |

Quelle: Kulturamt Freiburg

¹⁾ Einschließlich der Besucher von Sonderausstellungen; siehe hierzu 9.20. ²⁾ Augustinermuseum war 2009 wegen Sanierung geschlossen. ³⁾ Wegen Umbau von Jan. bis Dez. 2009 geschlossen. ⁴⁾ Schulklassen werden ab 2006 nicht mehr separat aufgeführt. ⁵⁾ vorher: Adelhausermuseum

9.5 Eigenbetrieb Theater Freiburg

| Nachweisung (* = Stand jeweils Ende der Berichtszeit) | Jahr | | | | | | | |
|--|--------|--------|--------|--------|--------|--------|--------|--------|
| | 2003 | 2004 | 2005 | 2006 | 2007 | 2008 | 2009 | 2010 |
| Großes Haus (1064 Sitzplätze) | | | | | | | | |
| Aufführungen | 260 | 213 | 198 | 197 | 227 | 206 | 183 | 219 |
| Opern | 78 | 67 | 76 | 72 | 83 | 90 | 70 | 73 |
| Operetten | 18 | 1 | | 13 | | | | 10 |
| Musicals | 8 | 25 | 9 | 13 | | | | |
| Schauspiele | 59 | 63 | 44 | 38 | 42 | 43 | 68 | 42 |
| Konzerte | 35 | 2 | 1 | 3 | 5 | 2 | 8 | 6 |
| Tanztheater | 11 | 15 | 7 | 4 | | 13 | 9 | 7 |
| Kinder und Jugend | | | | | | | | 60 |
| Gastspiele Auswärtiger | 4 | 2 | 4 | 8 | 15 | 10 | 16 | 9 |
| Sonstige Veranstaltungen | 47 | 38 | 57 | 46 | 82 | 48 | 12 | 12 |
| Besucher | 163538 | 130023 | 127337 | 120752 | 135299 | 131946 | 120928 | 145572 |
| Opern | 48881 | 42810 | 55130 | 47542 | 50535 | 57234 | 46967 | 51973 |
| Operetten | 9061 | 815 | | 9833 | | | | 4323 |
| Musicals | 6466 | 19152 | 5705 | 7781 | | | | |
| Schauspiele | 39191 | 29966 | 35402 | 16057 | 25307 | 26459 | 49251 | 26416 |
| Konzerte | 20491 | 847 | 5448 | 35330 | 40374 | 1756 | 5302 | 4729 |
| Tanztheater | 3192 | 7125 | 2647 | 669 | | 7371 | 5672 | 3041 |
| Kinder und Jugend | | | | | | | | 43750 |
| Gastspiele Auswärtiger | 1972 | 1033 | 21710 | 3773 | 8124 | 6185 | 9380 | 6165 |
| Sonstige Veranstaltungen | 33683 | | 1295 | 3762 | 48416 | 32941 | 4356 | 5175 |
| Platzausnutzung | % 68,0 | 57,4 | 45,8 | 57,6 | 56,0 | 60,2 | 80,0 | 79,8 |
| Kleines Haus (302 Sitzplätze) | | | | | | | | |
| Aufführungen | 150 | 153 | 129 | 146 | 161 | 160 | 159 | 146 |
| Besucher | 21421 | 27991 | 26824 | 26262 | 27170 | 27003 | 30641 | 21839 |
| Platzausnutzung | % 47,3 | 58,6 | 59,2 | 59,6 | 55,9 | 55,9 | 75,1 | 49,5 |
| Kammerbühne (99 Sitzplätze) | | | | | | | | |
| Aufführungen | 115 | 135 | 130 | 125 | 120 | 104 | 122 | 114 |
| Besucher | 5704 | 10298 | 8658 | 8160 | 5523 | 4536 | 5295 | 5584 |
| Platzausnutzung | % 50,1 | 77,1 | 67,3 | 65,9 | 46,5 | 44,1 | 53,8 | 49,5 |
| Sonstige Spielstätten | | | | | | | | |
| Aufführungen | 122 | 29 | 20 | 133 | 208 | 205 | 177 | 219 |
| Besucher | 2197 | 6760 | 1603 | 11597 | 15841 | 23025 | 27083 | 33658 |

Quelle: Städtische Bühnen

9.6 Wallgrabentheater (96 Sitzplätze) ¹⁾

| Nachweisung (* = Stand jeweils Ende der Berichtszeit) | Jahr | | | | | | | |
|--|-------|-------|-------|-------|-------|-------|-------|-------|
| | 2003 | 2004 | 2005 | 2006 | 2007 | 2008 | 2009 | 2010 |
| Aufführungen | 313 | 307 | 326 | 293 | 273 | 236 | 244 | 258 |
| Besucher | 27927 | 24395 | 28018 | 25109 | 32577 | 24711 | 26815 | 27961 |
| Platzausnutzung % | 92,9 | 67,5 | 89,5 | 70,3 | 92,7 | 85,5 | 91,0 | 91,0 |

Quelle: Wallgrabentheater; ¹⁾ Juli-September 250 Sitzplätze.

9.7 Alemannische Bühne (206 Sitzplätze)

| Nachweisung (* = Stand jeweils Ende der Berichtszeit) | Jahr | | | | | | | |
|--|-------|-------|-------|-------|-------|-------|-------|-------|
| | 2003 | 2004 | 2005 | 2006 | 2007 | 2008 | 2009 | 2010 |
| Aufführungen | 79 | 73 | 79 | 114 | 106 | 98 | 103 | 94 |
| Besucher | 12653 | 11670 | 13279 | 15099 | 12737 | 12689 | 12780 | 12050 |
| Platzausnutzung % | 77,7 | 77,6 | 81,6 | 64,3 | 58,3 | 66,1 | 60,2 | 63,5 |

Quelle: Alemannische Bühne

9.8 Galli-Theater (99 Sitzplätze)

| Nachweisung (* = Stand jeweils Ende der Berichtszeit) | Jahr | | | | | | | |
|--|-------|-------|-------|-------|-------|-------|-------|-------|
| | 2003 | 2004 | 2005 | 2006 | 2007 | 2008 | 2009 | 2010 |
| Aufführungen | 283 | 319 | 340 | 345 | 341 | 343 | 290 | 266 |
| Besucher | 12299 | 13222 | 13062 | 12890 | 12910 | 13600 | 11495 | 11593 |
| Platzausnutzung % | 44,0 | 41,9 | 38,8 | 37,7 | 38,2 | 40,1 | 40,0 | 44,0 |

Quelle: Galli-Theater

9.9 Theater im Marienbad (200 Sitzplätze)

| Nachweisung (* = Stand jeweils Ende der Berichtszeit) | Jahr | | | | | | | |
|--|-------|-------|-------|-------|-------|-------|-------|-------|
| | 2003 | 2004 | 2005 | 2006 | 2007 | 2008 | 2009 | 2010 |
| Aufführungen | 191 | 172 | 146 | 233 | 231 | 212 | 212 | 240 |
| Besucher | 17611 | 16447 | 12476 | 18716 | 18224 | 16585 | 16581 | 17271 |
| Platzausnutzung % | 89,5 | 38,2 | 84,0 | 88,0 | 86,8 | 87 | 92,5 | 90,0 |

Quelle: Theater im Marienbad

9.10 Theater am Martinstor (99 Sitzplätze)

| Nachweisung (* = Stand jeweils Ende der Berichtszeit) | Jahr | | | | | | | |
|--|------|------|------|------|------|------|------|------|
| | 2003 | 2004 | 2005 | 2006 | 2007 | 2008 | 2009 | 2010 |
| Aufführungen | 89 | 89 | 84 | 84 | 82 | 73 | 78 | 92 |
| Besucher | 6372 | 6246 | 5838 | 6155 | 5267 | 5655 | 5837 | 6985 |
| Platzausnutzung % | 72,3 | 70,9 | 69,5 | 73,3 | 64,9 | 77,5 | 74,8 | 76,7 |

Quelle: Theater am Martinstor

9.11 E-Werk Freiburg e. V.

| Nachweisung (* = Stand jeweils Ende der Berichtszeit) | Jahr | | | | | | | |
|--|-------|-------|-------|-------|-------|-------|-------|-------------------|
| | 2003 | 2004 | 2005 | 2006 | 2007 | 2008 | 2009 | 2010 |
| Aufführungen | 151 | 155 | 172 | 197 | 211 | 204 | 248 | 161 ¹⁾ |
| Besucher | 25531 | 23284 | 22726 | 27160 | 27042 | 32133 | 32977 | 21229 |

¹⁾ von Juli 2010 bis Dezember 2010 wegen Sanierungsarbeiten keine Veranstaltungen.

Quelle: E-Werk Freiburg e. V.

9.12 Konzerthaus

| Nachweisung (* = Stand jeweils Ende der Berichtszeit) | Jahr | | | | | | | |
|--|--------|--------|--------|--------|--------|--------|--------|--------|
| | 2003 | 2004 | 2005 | 2006 | 2007 | 2008 | 2009 | 2010 |
| Belegungstage | 286 | 299 | 271 | 276 | 294 | 282 | 296 | 300 |
| Veranstaltungen insgesamt | 390 | 421 | 424 | 402 | 423 | 386 | 456 | 437 |
| Konzerte und sonstige kulturelle Veranstaltungen | 192 | 197 | 169 | 177 | 160 | 136 | 165 | 147 |
| Proben zu kulturellen Veranstaltungen | 96 | 99 | 125 | 95 | 139 | 108 | 107 | 104 |
| Tagungen, Kongresse, Konferenzen, Vorträge | 69 | 83 | 105 | 91 | 96 | 119 | 162 | 160 |
| Gesellschaftliche u. sonstige Veranstaltungen | 33 | 42 | 25 | 39 | 28 | 23 | 22 | 26 |
| Besucher insgesamt | 183930 | 178790 | 146608 | 191244 | 168753 | 154565 | 196528 | 178072 |
| Konzerte und sonstige kulturelle Veranstaltungen | 124580 | 117330 | 104820 | 125789 | 115998 | 103001 | 125504 | 107625 |
| Tagungen, Kongresse, Konferenzen, Vorträge | 33990 | 38110 | 23099 | 39957 | 33720 | 36294 | 55304 | 53777 |
| Gesellschaftliche und sonstige Veranstaltungen | 25360 | 23350 | 18689 | 25498 | 19035 | 15270 | 15720 | 16670 |

Quelle: Freiburg Wirtschaft Touristik und Messe GmbH & Co. KG

9.13 Konzertveranstaltungen

| Nachweisung (* = Stand jeweils Ende der Berichtszeit) | Jahr | | | | | | | |
|--|------|------|------|------|------|------|------|------|
| | 2003 | 2004 | 2005 | 2006 | 2007 | 2008 | 2009 | 2010 |
| in ausgewählten Veranstaltungsräumen | | | | | | | | |
| Kaufhaussaal | 63 | 65 | 67 | 45 | 27 | 26 | 46 | 39 |
| Paulussaal | 6 | 26 | 6 | 33 | 38 | 37 | 45 | 50 |
| Jazzhaus | 155 | 131 | 140 | 274 | 237 | 145 | 141 | 148 |
| Staatl. Hochschule für Musik | 507 | 371 | 438 | 447 | 347 | 455 | 410 | 430 |
| Münster (ohne andere Kirchen) ¹⁾ | 24 | 44 | 10 | 26 | . | 24 | 23 | . |

Quelle: Nach Angaben der jeweiligen Einrichtung

¹⁾ bis 2004 Kirchen (einschl. Münster).

9.14 Zeltmusikfestival

| Nachweisung (* = Stand jeweils Ende der Berichtszeit) | Jahr | | | | | | | |
|--|-------|-------|-------|-------|-------|-------|-------|-------|
| | 2003 | 2004 | 2005 | 2006 | 2007 | 2008 | 2009 | 2010 |
| Veranstaltungen | 50 | 50 | 48 | 47 | 47 | 51 | 49 | 46 |
| Konzertbesucher | 50000 | 42000 | 44000 | 36000 | 39000 | 47000 | 34000 | 40000 |

Quelle: Zelt-Musik-Festival GmbH

9.15 Messe Freiburg

| Nachweisung (* = Stand jeweils Ende der Berichtszeit) | Jahr | | | | | | | |
|--|--------|--------|--------|--------|--------|--------|--------|--------|
| | 2003 | 2004 | 2005 | 2006 | 2007 | 2008 | 2009 | 2010 |
| Veranstaltungen insgesamt | 64 | 71 | 46 | 70 | 87 | 94 | 97 | 103 |
| Ausstellungen | 46 | 47 | 29 | 34 | 21 | 23 | 25 | 27 |
| Musikveranstaltungen | 4 | 5 | 3 | 9 | 17 | 21 | 23 | 27 |
| Tagungen, Kundgebungen | 5 | 14 | . | 2 | 16 | 20 | 16 | 14 |
| gesellschaftliche Veranstaltungen | 2 | . | . | 5 | 3 | 5 | 2 | 5 |
| sonstige Veranstaltungen | 7 | 11 | 13 | 15 | 30 | 25 | 31 | 30 |
| Besucher | 766378 | 625263 | 298957 | 415537 | 459375 | 430761 | 458315 | 514786 |
| Ausstellungen | 400174 | 315198 | 205711 | 327914 | 317300 | 293875 | 315528 | 365190 |
| Musikveranstaltungen | 20906 | 25500 | 21700 | 35694 | 51988 | 74635 | 77541 | 74413 |
| Tagungen, Kundgebungen | 600 | 553 | . | 150 | 6805 | 5442 | 3494 | 11934 |
| gesellschaftliche Veranstaltungen | 3048 | . | . | 4076 | 7050 | 8172 | 620 | 2329 |
| sonstige Veranstaltungen | 341650 | 284012 | 71546 | 61568 | 76232 | 48641 | 61132 | 71661 |

Quelle: Freiburg Wirtschaft Touristik und Messe GmbH & Co. KG

9.16 Kinos

| Nachweisung (* = Stand jeweils Ende der Berichtszeit) | Jahr | | | | | | | |
|--|-------|-------|-------|-------|-------|--------------------|-------|-------|
| | 2003 | 2004 | 2005 | 2006 | 2007 | 2008 ¹⁾ | 2009 | 2010 |
| Kommunales Kino e. V. (85 Sitzplätze) | | | | | | | | |
| Vorstellungen | 811 | 744 | 776 | 742 | 725 | 655 | 716 | 704 |
| Besucher | 29703 | 26493 | 24462 | 23458 | 27184 | 22313 | 27821 | 26044 |
| Platzausnutzung % | 43,1 | 41,9 | 37,1 | 37,2 | 44,1 | 40,1 | 45,7 | 43,5 |
| Gewerbliche Kinos | | | | | | | | |
| Sitzplätze | 3373 | 3373 | 3383 | 3373 | 3374 | 2094 | 2094 | 2094 |
| Vorstellungen | 24944 | 23846 | 22916 | 23428 | 21274 | 14850 | 13140 | 14805 |
| Besucher 1000 | 977 | 1022 | 840 | 913 | 828 | 715 | 749 | 679 |
| Platzausnutzung % | 17,8 | 18,9 | 16,3 | 18,6 | 16,3 | 20,7 | 21,5 | 19,7 |

Quelle: Nach Angaben der jeweiligen Einrichtungen

¹⁾ Ab 2008 Rückgang wegen fehlender Meldungen eines Betriebes.

9.17 Planetarium Freiburg (140 Sitzplätze)

| Nachweisung (* = Stand jeweils Ende der Berichtszeit) | Jahr | | | | | | | |
|--|-------|-------|-------|-------|-------|-------|-------|-------|
| | 2003 | 2004 | 2005 | 2006 | 2007 | 2008 | 2009 | 2010 |
| Vorführungen | 680 | 666 | 614 | 624 | 710 | 672 | 629 | 584 |
| Besucher | 72437 | 66878 | 56744 | 53345 | 56588 | 48833 | 47753 | 46384 |
| Platzausnutzung | 76,1 | 71,7 | 66,0 | 61,1 | 56,9 | 51,9 | 54,2 | 56,7 |

Quelle: Planetarium Freiburg

9.18 Kunstaussstellungen

| Nachweisung (* = Stand jeweils Ende der Berichtszeit) | Jahr | | | | | | | |
|--|------|--------------------|------|------|-------|------|------|------|
| | 2003 | 2004 | 2005 | 2006 | 2007 | 2008 | 2009 | 2010 |
| Besucher | | | | | | | | |
| Städtische Galerie Schwarzes Kloster | 1700 | ¹⁾ | | | | | | |
| Kunsthaus L6 | | 1012 ²⁾ | 2759 | 2162 | 3293 | 2487 | 2220 | 2370 |
| Kunstverein Freiburg | 5045 | 11500 | 9135 | 6849 | 11293 | 9165 | 5126 | 5375 |

Quelle: Angaben der jeweiligen Einrichtungen

¹⁾ Ab 2004 geschlossen. ²⁾ Eröffnung im Herbst 2004.

9.19 Museum für Geschichte in Dioramen – Zinnfigurenklausur¹⁾

| Nachweisung (* = Stand jeweils Ende der Berichtszeit) | Jahr | | | | | | | |
|--|------|------|------|------|------|------|------|------|
| | 2003 | 2004 | 2005 | 2006 | 2007 | 2008 | 2009 | 2010 |
| Besucher | 1711 | 1861 | 1585 | 1623 | 2198 | 1825 | 1698 | 1695 |

Quelle: Museum für Geschichte in Dioramen - Zinnfigurenklausur -

¹⁾ Circa fünf Monate geöffnet.

9.20 Sonderausstellungen der Städtischen Museen 2010 in Freiburg

| Museum | Name der Ausstellung | Zeitraum | Besucher ¹⁾ |
|--|---|-------------------------|------------------------|
| Augustinermuseum | Freiburg Baroque | 27.11.2010 – 06.03.2011 | 17693 |
| Museum für Stadtgeschichte | | | |
| Naturmuseum | Vom Ei zum Küken | 20.02.2010 – 11.04.2010 | 25163 |
| | Bitterer Maniok | 22.05.2010 – 31.12.2010 | 12546 |
| Archäologisches Museum Colombischlössle | Toga + Tunika „Kleider machen Römer“ | 04.03.2010 – 17.10.2010 | 15151 |
| Museum für Neue Kunst | Barbara und Katharina Grosse | 26.06.2010 – 17.10.2010 | 12759 |
| | August Macke | 30.01.2010 – 09.05.2010 | 28176 |
| | Farbwelten | 06.12.2010 – 30.01.2010 | 9805 |

Quelle: Kulturamt Freiburg

¹⁾ Nur Besucher im Jahr 2010.

9.21 Allgemeinbildende Schulen in Freiburg

| Nachweisung (* = Stand jeweils Ende der Berichtszeit) | Schuljahr | | | | | | | |
|--|--------------|--------------|--------------|--------------|--------------|--------------|--------------|--------------|
| | 2002/03 | 2003/04 | 2004/05 | 2005/06 | 2006/07 | 2007/08 | 2008/09 | 2009/10 |
| Öffentliche Schulen | | | | | | | | |
| Schulen insgesamt | 65 | 65 | 65 | 65 | 65 | 65 | 65 | 65 |
| Schüler insgesamt | 20050 | 20228 | 20259 | 20385 | 20242 | 20087 | 19890 | 19586 |
| Grundschulen | 30 | 30 | 30 | 30 | 30 | 30 | 30 | 30 |
| Schüler | 6404 | 6480 | 6581 | 6785 | 6759 | 6614 | 6446 | 6274 |
| Hauptschulen | 10 | 10 | 10 | 10 | 10 | 10 | 10 | 10 |
| Schüler | 1884 | 1816 | 1768 | 1635 | 1598 | 1524 | 1481 | 1425 |
| Sonderschulen | 9 | 9 | 9 | 9 | 9 | 9 | 9 | 9 |
| Schüler | 927 | 936 | 951 | 932 | 887 | 845 | 823 | 813 |
| Realschulen | 6 | 6 | 6 | 6 | 6 | 6 | 6 | 6 |
| Schüler | 2846 | 2873 | 2823 | 2759 | 2742 | 2787 | 2779 | 2704 |
| Gymnasien | 9 | 9 | 9 | 9 | 9 | 9 | 9 | 9 |
| Schüler | 6822 | 6833 | 6926 | 7035 | 7014 | 7113 | 7155 | 7166 |
| Gesamtschule | 1 | 1 | 1 | 1 | 1 | 1 | 1 | 1 |
| Schüler | 1167 | 1190 | 1210 | 1239 | 1242 | 1204 | 1206 | 1204 |
| Private Schulen | | | | | | | | |
| Schulen insgesamt | 22 | 21 | 22 | 22 | 24 | 26 | 26 | 26 |
| Schüler insgesamt | 3709 | 3946 | 4496 | 4588 | 4777 | 4921 | 5042 | 5235 |
| Grundschulen | 5 | 5 | 5 | 5 | 6 | 8 | 8 | 8 |
| Schüler | 338 | 343 | 351 | 363 | 464 | 517 | 557 | 625 |
| Hauptschulen | 2 | 4 | 4 | 4 | 4 | 4 | 4 | 4 |
| Schüler | 260 | 384 | 453 | 416 | 423 | 452 | 462 | 481 |
| Sonderschulen | 8 | 5 | 5 | 5 | 5 | 5 | 5 | 5 |
| Schüler | 273 | 278 | 292 | 310 | 317 | 316 | 333 | 319 |
| Realschulen | 3 | 3 | 3 | 3 | 4 | 4 | 4 | 4 |
| Schüler | 285 | 316 | 347 | 372 | 445 | 524 | 562 | 625 |
| Gymnasien | 2 | 2 | 2 | 2 | 2 | 2 | 2 | 2 |
| Schüler | 1545 | 1600 | 1613 | 1666 | 1685 | 1696 | 1703 | 1739 |
| Waldorfschulen | 2 | 2 | 3 | 3 | 3 | 3 | 3 | 3 |
| Schüler | 1008 | 1025 | 1440 | 1461 | 1443 | 1416 | 1425 | 1446 |
| Schulen insgesamt | 91 | 86 | 87 | 87 | 89 | 91 | 91 | 91 |
| Schüler insgesamt | 23759 | 24074 | 24755 | 24973 | 25019 | 25008 | 24932 | 24821 |

Quelle: Struktur- und Regionaldatenbank des Statistischen Landesamtes Baden-Württemberg

9.22 Berufliche Schulen in Freiburg

| Nachweisung (* = Stand jeweils Ende der Berichtszeit) | Schuljahr | | | | | | | |
|--|--------------|--------------|--------------|--------------|--------------|--------------|--------------|--------------|
| | 2002/03 | 2003/04 | 2004/05 | 2005/06 | 2006/07 | 2007/08 | 2008/09 | 2009/10 |
| Öffentliche Schulen | | | | | | | | |
| Klassen ¹⁾ insgesamt | 576 | 581 | 579 | 576 | 578 | 584 | 602 | 602 |
| Schüler insgesamt | 13620 | 13625 | 13582 | 13331 | 13527 | 13841 | 14176 | 14338 |
| Berufsschulen – Teilzeit | | | | | | | | |
| Klassen | 409 | 404 | 403 | 396 | 397 | 403 | 413 | 415 |
| Schüler | 8684 | 8405 | 8378 | 8074 | 8220 | 8554 | 8800 | 8814 |
| Berufsgrundbildungsjahr – Vollzeit | | | | | | | | |
| Klassen | 2 | 2 | 2 | 2 | 2 | 2 | 2 | 2 |
| Schüler | 22 | 34 | 44 | 46 | 48 | 34 | 42 | 49 |
| Berufsvorbereitungsjahr | | | | | | | | |
| Klassen | 16 | 17 | 14 | 15 | 14 | 11 | 5 | 5 |
| Schüler | 245 | 288 | 219 | 273 | 221 | 185 | 59 | 57 |
| Berufsfachschulen | | | | | | | | |
| Klassen | 47 | 49 | 51 | 54 | 54 | 59 | 67 | 67 |
| Schüler | 1083 | 1069 | 1135 | 1158 | 1192 | 1262 | 1319 | 1282 |
| Berufskollegs | | | | | | | | |
| Klassen | 64 | 71 | 71 | 75 | 75 | 75 | 78 | 76 |
| Schüler | 1542 | 1760 | 1736 | 1773 | 1784 | 1763 | 1839 | 1923 |
| Berufsoberschulen | | | | | | | | |
| Klassen | 8 | 8 | 8 | 8 | 8 | 8 | 9 | 11 |
| Schüler | 214 | 213 | 205 | 206 | 189 | 192 | 208 | 269 |
| Fach- und Technikerschulen | | | | | | | | |
| Klassen | 30 | 30 | 30 | 26 | 28 | 26 | 28 | 26 |
| Schüler | 586 | 609 | 605 | 488 | 547 | 487 | 534 | 512 |
| Berufliche Gymnasien | | | | | | | | |
| Klassen | . | . | . | . | . | . | . | . |
| Schüler | 1244 | 1247 | 1260 | 1313 | 1326 | 1364 | 1375 | 1432 |
| Schulen des Gesundheitswesens | | | | | | | | |
| Klassen | 40 | 44 | 41 | 42 | 43 | 45 | 45 | 51 |
| Schüler | 761 | 840 | 793 | 801 | 829 | 905 | 899 | 994 |
| Private Schulen | | | | | | | | |
| Klassen ¹⁾ insgesamt | 82 | 96 | 97 | 108 | 104 | 110 | 117 | 114 |
| Schüler insgesamt | 1818 | 2213 | 2303 | 2461 | 2453 | 2517 | 2543 | 2592 |
| Berufsschulen – Teilzeit | | | | | | | | |
| Klassen | 4 | 4 | 2 | 3 | 3 | 3 | 3 | 3 |
| Schüler | 37 | 37 | 13 | 19 | 24 | 29 | 28 | 30 |
| Berufsfachschulen | | | | | | | | |
| Klassen | 15 | 21 | 25 | 25 | 30 | 33 | 35 | 35 |
| Schüler | 248 | 392 | 365 | 393 | 490 | 531 | 566 | 591 |
| Berufskollegs | | | | | | | | |
| Klassen | 59 | 67 | 66 | 68 | 63 | 67 | 71 | 70 |
| Schüler | 1076 | 1323 | 1448 | 1403 | 1304 | 1327 | 1270 | 1237 |
| Fach- und Technikerschulen | | | | | | | | |
| Klassen | 4 | 4 | 4 | 12 | 8 | 7 | 8 | 6 |
| Schüler | 82 | 85 | 84 | 225 | 166 | 142 | 138 | 126 |
| Berufliche Gymnasien | | | | | | | | |
| Klassen | . | . | . | . | . | . | . | . |
| Schüler | 375 | 376 | 393 | 421 | 469 | 488 | 541 | 608 |
| Klassen¹⁾ an berufl. Schulen insg. | 658 | 677 | 676 | 684 | 682 | 694 | 719 | 716 |
| Schüler insgesamt | 15438 | 15838 | 15885 | 15792 | 15980 | 16358 | 16719 | 16930 |

Quelle: Struktur- und Regionaldatenbank des Statistischen Landesamtes Baden-Württemberg

¹⁾ Ohne Klassen an beruflichen Gymnasien (Kurssystem in Jahrgangsstufe 12 und 13).

9.23 Albert-Ludwigs-Universität

| Universität/Hochschule | Sommer- | Winter- | Sommer- | Winter- | Sommer- | Winter- | Sommer- | Winter- |
|--|----------|---------|---------|---------|---------|---------|---------|---------|
| | Semester | | | | | | | |
| | 2007 | 2007/08 | 2008 | 2008/09 | 2009 | 2009/10 | 2010 | 2010/11 |
| Studierende insgesamt | 19696 | 20714 | 19466 | 21022 | 19398 | 21622 | 19941 | 22035 |
| weiblich | 10383 | 10921 | 10292 | 11171 | 10278 | 11437 | 10581 | 11732 |
| Ausländer/innen | 3339 | 3462 | 3258 | 3432 | 3131 | 3457 | 3245 | 3426 |
| Studienanfänger (1. Hochschulsemester) | 443 | 3162 | 439 | 3298 | 342 | 4024 | 367 | 3932 |
| Studierende nach Studienfächern | | | | | | | | |
| Katholische Theologie | 390 | 378 | 427 | 381 | 369 | 363 | 360 | 337 |
| Philosophie | 370 | 388 | 378 | 416 | 371 | 414 | 363 | 382 |
| Geschichte | 1107 | 1028 | 943 | 1060 | 904 | 919 | 1036 | 1093 |
| Sprachwissenschaften | 3604 | 3623 | 3455 | 3609 | 3377 | 3510 | 3250 | 3560 |
| Psychologie | 510 | 563 | 529 | 550 | 491 | 549 | 499 | 538 |
| Erziehungswissenschaften | 109 | 132 | 108 | 148 | 131 | 188 | 163 | 185 |
| Politik- und Sozialwissenschaften | 774 | 784 | 719 | 800 | 699 | 679 | 700 | 786 |
| Rechtswissenschaft | 1622 | 1695 | 1549 | 1766 | 1631 | 1792 | 1678 | 1862 |
| Wirtschaftswissenschaften | 1505 | 1577 | 1500 | 1645 | 1439 | 1535 | 1359 | 1518 |
| Mathematik | 597 | 691 | 598 | 683 | 633 | 737 | 667 | 760 |
| Physik | 510 | 556 | 499 | 521 | 489 | 517 | 469 | 488 |
| Chemie | 562 | 629 | 553 | 618 | 574 | 652 | 601 | 686 |
| Pharmazie | 354 | 421 | 390 | 448 | 408 | 587 | 522 | 537 |
| Biologie | 1070 | 1163 | 1125 | 1169 | 1090 | 1154 | 1067 | 1123 |
| Geowissenschaften | 554 | 545 | 492 | 515 | 460 | 337 | 422 | 537 |
| Allgemeinmedizin | 2416 | 2624 | 2391 | 2779 | 2430 | 2625 | 2590 | 2806 |
| Zahnmedizin | 442 | 465 | 457 | 483 | 449 | 454 | 481 | 480 |
| Forstwissenschaft | 580 | 614 | 597 | 595 | 563 | 637 | 502 | 563 |
| Kunst-, Musikwissenschaft, Archäologie | 570 | 574 | 521 | 532 | 482 | 480 | 556 | 577 |
| Sport | 293 | 298 | 281 | 297 | 274 | 305 | 279 | 325 |
| Informatik, Mikrosystemtechnik | 1011 | 1119 | 941 | 1136 | 1033 | 1216 | 1083 | 1256 |

Quelle: Albert-Ludwigs-Universität

9.24 Hochschule für Musik

| Hochschule | Sommer- | Winter- | Sommer- | Winter- | Sommer- | Winter- | Sommer- | Winter- |
|-----------------------|----------|---------|---------|---------|---------|---------|---------|---------|
| | Semester | | | | | | | |
| | 2007 | 2007/08 | 2008 | 2008/09 | 2009 | 2009/10 | 2010 | 2010/11 |
| Studierende insgesamt | 533 | 535 | 531 | 534 | 514 | 534 | 526 | 536 |
| weiblich | 340 | 329 | 334 | 338 | 324 | 327 | 333 | 317 |
| Ausländer/innen | 255 | 254 | 261 | 267 | 263 | 276 | 276 | 281 |

Quelle: Hochschule für Musik

9.25 Pädagogische Hochschule

| Hochschule | Sommer- | Winter- | Sommer- | Winter- | Sommer- | Winter- | Sommer- | Winter- |
|--------------------------------|----------|---------|---------|---------|---------|---------|---------|---------|
| | Semester | | | | | | | |
| | 2007 | 2007/08 | 2008 | 2008/09 | 2009 | 2009/10 | 2010 | 2010/11 |
| Studierende insgesamt | 4162 | 4430 | 4167 | 4469 | 4235 | 4757 | 4468 | 4803 |
| weiblich | 3170 | 3359 | 3136 | 3367 | 3195 | 3544 | 3360 | 3535 |
| Ausländer/innen | 194 | 212 | 257 | 250 | 256 | 202 | 156 | 137 |
| Studierende nach Studiengängen | | | | | | | | |
| Grundschullehrer | 1736 | 1733 | 1608 | 1591 | 1528 | 1597 | 1828 | 1857 |
| Hauptschullehrer | 440 | 483 | 482 | 491 | 483 | 502 | 471 | 494 |
| Realschullehrer | 810 | 804 | 764 | 806 | 796 | 869 | 1002 | 1087 |

Quelle: Pädagogische Hochschule

9.26 Evangelische Hochschule¹⁾

| Hochschule | Sommer- | Winter- | Sommer- | Winter- | Sommer- | Winter- | Sommer- | Winter- |
|-----------------------|----------|---------|---------|---------|---------|---------|---------|---------|
| | Semester | | | | | | | |
| | 2007 | 2007/08 | 2008 | 2008/09 | 2009 | 2009/10 | 2010 | 2010/11 |
| Studierende insgesamt | 676 | 752 | 665 | 759 | 643 | 714 | 667 | 820 |
| weiblich | 494 | 565 | 511 | 595 | 499 | 556 | 513 | 619 |
| Ausländer/innen | 29 | 19 | 23 | 13 | 17 | 18 | 24 | 30 |

Quelle: Evangelische Hochschule

¹⁾ Hochschule für Soziale Arbeit, Diakonie und Religionspädagogik.

9.27 Katholische Hochschule¹⁾

| Hochschule | Sommer- | Winter- | Sommer- | Winter- | Sommer- | Winter- | Sommer- | Winter- |
|-----------------------|----------|---------|---------|---------|---------|---------|---------|---------|
| | Semester | | | | | | | |
| | 2007 | 2007/08 | 2008 | 2008/09 | 2009 | 2009/10 | 2010 | 2010/11 |
| Studierende insgesamt | 1099 | 1282 | 1224 | 1378 | 1183 | 1410 | 1354 | 1518 |
| weiblich | 814 | 964 | 923 | 1040 | 891 | 1080 | 1041 | 1169 |
| Ausländer/innen | 43 | 53 | 53 | 57 | 45 | 54 | 349 | 349 |

Quelle: Katholische Fachhochschule

¹⁾ Hochschule für Sozialwesen, Religionspädagogik und Pflege.

9.28 Volkshochschule Freiburg

| Hochschule | Jahr | | | | | | | |
|----------------------------|-------|-------|-------|-------|-------|-------|-------|-------|
| | 2003 | 2004 | 2005 | 2006 | 2007 | 2008 | 2009 | 2010 |
| Kurse insgesamt | 1625 | 1642 | 1601 | 1712 | 1732 | 1709 | 1842 | 1829 |
| Teilnehmer/innen insgesamt | 19038 | 18944 | 18042 | 20162 | 19128 | 18627 | 20103 | 19865 |
| weiblich | 13752 | 14027 | 13339 | 14636 | 13925 | 13438 | 14343 | 14686 |

Quelle: Volkshochschule Freiburg e. V.


9.29 Sportvereine¹⁾ in Freiburg

| Sportart | Vereine | | | | | Mitglieder | | | | |
|--|---------|------|------|------|------|------------|-------|-------|-------|-------|
| | 2006 | 2007 | 2008 | 2009 | 2010 | 2006 | 2007 | 2008 | 2009 | 2010 |
| Allgemeine Turn- und Sportvereine | 37 | 37 | 39 | 37 | 39 | 33835 | 35336 | 35894 | 36026 | 36229 |
| Fußball | 17 | 18 | 18 | 16 | 18 | 8286 | 8636 | 8454 | 8157 | 8244 |
| Rugby | 1 | 1 | 1 | 1 | 1 | 112 | 112 | 96 | 100 | 100 |
| Golf | 2 | 2 | 2 | 2 | 2 | 1634 | 1733 | 1729 | 1754 | 1754 |
| Tennis, Tischtennis, Badminton, Squash | 15 | 18 | 14 | 14 | 15 | 3216 | 3399 | 3068 | 3102 | 4354 |
| Boxen | 1 | 1 | 1 | 1 | 2 | 206 | 187 | 167 | 152 | 274 |
| Ringen | 2 | 2 | 2 | 2 | 2 | 487 | 488 | 462 | 478 | 478 |
| Judo, Karate u.ä. | 10 | 15 | 14 | 14 | 15 | 767 | 948 | 996 | 970 | 996 |
| Schwimmen und Tauchen | 4 | 4 | 4 | 4 | 4 | 1892 | 1813 | 1766 | 1771 | 1771 |
| Segeln | 3 | 3 | 2 | 2 | 2 | 910 | 852 | 858 | 877 | 877 |
| Angeln | 1 | 1 | 1 | 1 | 1 | 547 | 550 | 550 | 549 | 549 |
| Faltboot und Kanu | 1 | 1 | 1 | 1 | 2 | 276 | 271 | 262 | 263 | 282 |
| Motorboot, Wasserski u.ä. | 2 | 2 | 2 | 2 | 2 | 181 | 177 | 178 | 175 | 175 |
| Ski | 2 | 3 | 3 | 3 | 4 | 1400 | 1715 | 1759 | 1873 | 1900 |
| Eishockey, Schlitt- und Rollschuhsport | 5 | 5 | 5 | 5 | 5 | 939 | 849 | 827 | 758 | 758 |
| RadSPORT | 6 | 6 | 6 | 6 | 6 | 486 | 649 | 608 | 448 | 448 |
| Reiten | 6 | 7 | 7 | 7 | 8 | 568 | 565 | 578 | 565 | 617 |
| Schießsport | 5 | 5 | 5 | 5 | 7 | 1409 | 1368 | 1318 | 1381 | 1408 |
| Flug-, Fallschirm- und Ballonsport | 4 | 6 | 5 | 4 | 7 | 338 | 499 | 362 | 397 | 613 |
| Kegeln u.ä. | 2 | 1 | 1 | 1 | 1 | 377 | 278 | 280 | 244 | 244 |
| Schach | 3 | 2 | 2 | 2 | 2 | 132 | 110 | 105 | 86 | 86 |
| Tanzen | 7 | 7 | 6 | 7 | 7 | 1117 | 928 | 843 | 878 | 878 |
| Baseball | 1 | 1 | 1 | 1 | 1 | 88 | 89 | 86 | 95 | 95 |
| Billard | 1 | 0 | 1 | 0 | 1 | 92 | 0 | 63 | 0 | 68 |
| Pétanque | | | 1 | 1 | 1 | | | 80 | 87 | 87 |
| Volleyball | | | 2 | 2 | 2 | | | 55 | 54 | 54 |
| insgesamt | 138 | 148 | 146 | 141 | 157 | 59295 | 61552 | 61444 | 61240 | 63339 |

Quelle: Sportreferat Freiburg

¹⁾ Stand 31.12. des jeweiligen Jahres.

Mitglieder in Freiburger Sportvereinen nach ausgewählten Sportarten
- Anteil in % (am 31.12.2010) -




Quelle: Sportreferat Freiburg

Amt für Bürgerservice und Informationsverarbeitung, Freiburg

9.30 Städtische Bäder

| Nachweisung (* = Stand jeweils Ende der Berichtszeit) | Jahr | | | | | | | |
|--|------|------|------|------|------|------|------|------|
| | 2003 | 2004 | 2005 | 2006 | 2007 | 2008 | 2009 | 2010 |
| Frei- und Hallenbäder * | 9 | 9 | 9 | 9 | 9 | 9 | 9 | 9 |
| Besucher 1000 | 1410 | 1152 | 1296 | 1381 | 1194 | 1217 | 1364 | 1238 |
| Strandbad | 253 | 134 | 190 | 238 | 155 | 187 | 233 | 205 |
| Lorettobad | 150 | 75 | 109 | 122 | 81 | 90 | 110 | 103 |
| Freibad St. Georgen | 147 | 76 | 100 | 121 | 86 | 112 | 137 | 98 |
| Hallenfreibad West | 238 | 235 | 216 | 212 | 193 | 278 | 173 | 0 |
| Faulerbad | 142 | 122 | 134 | 129 | 127 | 134 | 151 | 158 |
| Hallenbad Haslach | 129 | 139 | 134 | 144 | 148 | 0 | 74 | 241 |
| Hallenbad Hochdorf | 27 | 31 | 27 | 29 | 27 | 29 | 31 | 30 |
| Hallenbad Lehen | 43 | 39 | 38 | 38 | 36 | 41 | 42 | 39 |
| Eugen-Keidel-Bad Mineral-Thermalbad Freiburg 1000 | 279 | 302 | 347 | 349 | 341 | 364 | 412 | 364 |
| Medizinische Bäder | 86 | 77 | 74 | 64 | 68 | 73 | 74 | 73 |

Quelle: Regio-Bäder GmbH und Eugen-Keidel-Bad Mineral-Thermalbad Freiburg



Recht und öffentliche Sicherheit **10**

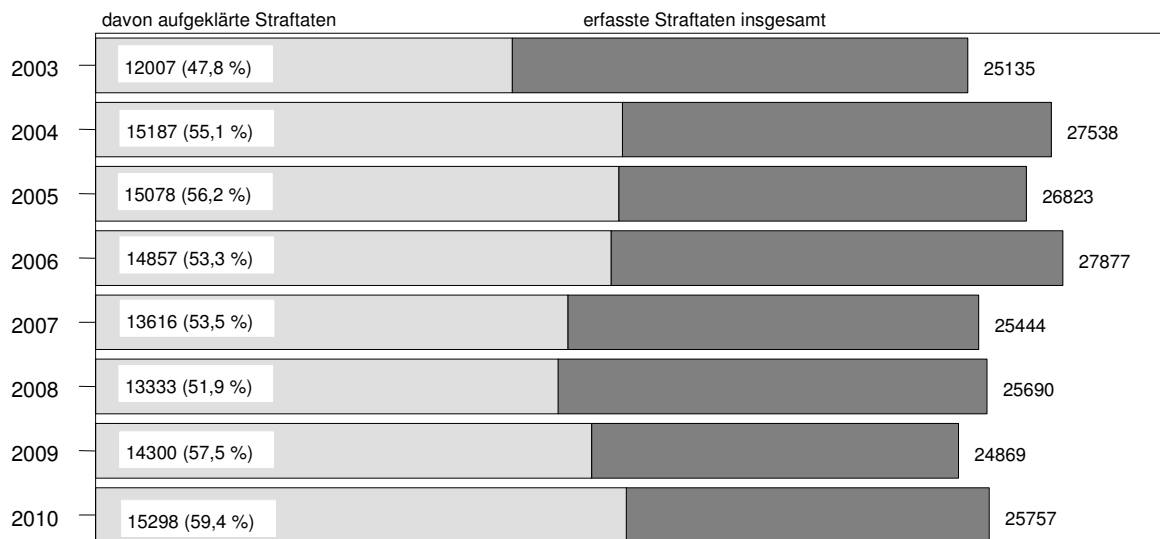
10.1 Straftaten

| Nachweisung | Jahr | | | | | | | |
|--|-------|-------|-------|-------|-------|-------|-------|-------|
| | 2003 | 2004 | 2005 | 2006 | 2007 | 2008 | 2009 | 2010 |
| Straftaten (bekannt gewordene) | 25135 | 27538 | 26823 | 27877 | 25444 | 25690 | 24869 | 25757 |
| Mord und Totschlag | 7 | 5 | 9 | 4 | 8 | 9 | 2 | 2 |
| Körperverletzung | 1761 | 2309 | 2439 | 2425 | 2494 | 2749 | 2999 | 2872 |
| Vergewaltigung | 30 | 32 | 41 | 26 | 30 | 29 | 20 | 31 |
| Sexueller Missbrauch | 103 | 79 | 62 | 60 | 67 | 84 | 77 | 63 |
| Andere Sexualdelikte | 32 | 59 | 41 | 29 | 49 | 96 | 56 | 43 |
| Rauschgiftdelikte | 954 | 1016 | 1491 | 1206 | 1172 | 1088 | 1080 | 1199 |
| Raub | 215 | 183 | 164 | 140 | 154 | 157 | 166 | 157 |
| Einfacher und schwerer Diebstahl | 12769 | 13395 | 12574 | 12598 | 11237 | 11604 | 10590 | 10126 |
| Zweirad-Diebstahl | 2757 | 3094 | 3081 | 2969 | 2949 | 2698 | 2602 | 2290 |
| Kraftwagen-Diebstahl | 158 | 132 | 133 | 106 | 85 | 61 | 51 | 76 |
| Diebstahl in Betrieben | 4263 | 4422 | 4034 | 4012 | 3177 | 3143 | 3241 | 3117 |
| Laden-Diebstahl | 2512 | 3042 | 2855 | 2910 | 2218 | 2071 | 2339 | 2165 |
| Diebstahl in Wohngebäuden | 719 | 609 | 559 | 526 | 498 | 583 | 764 | 566 |
| Vermögens- und Fälschungsdelikte ¹⁾ | 4306 | 5017 | 4900 | 5263 | 4497 | 4275 | 4754 | 4894 |
| Urkundenfälschung | 166 | 139 | 142 | 168 | 226 | 257 | 223 | 218 |
| Brandstiftung | 90 | 59 | 65 | 46 | 75 | 66 | 67 | 67 |
| Widerstand gegen die Staatsgewalt | 86 | 101 | 142 | 151 | 140 | 122 | 108 | 106 |
| Straftaten gegen die öffentliche Ordnung | 349 | 525 | 410 | 554 | 349 | 383 | 436 | 402 |
| Sachbeschädigung | 2716 | 2545 | 2450 | 3207 | 2932 | 2853 | 2325 | 2289 |

Quelle: Polizeidirektion Freiburg

¹⁾ Unterschlagung, Hehlerei, Betrug, Untreue, ohne Urkundenfälschung.

Erfasste und aufgeklärte Straftaten seit 2003 in Freiburg



Quelle: Polizeidirektion Freiburg

Amt für Bürgerservice und Informationsverarbeitung, Freiburg

10.2 Ermittelte Tatverdächtige

| Nachweisung | Jahr | | | | | | | |
|--|------------|-------|-------|-------|-------|-------|-------|-------|
| | 2003 | 2004 | 2005 | 2006 | 2007 | 2008 | 2009 | 2010 |
| Ermittelte Tatverdächtige | 8130 | 9923 | 9988 | 9800 | 9378 | 9040 | 9488 | 9715 |
| Mord und Totschlag | 6 | 8 | 8 | 5 | 9 | 8 | 6 | 5 |
| Körperverletzung | 1506 | 1931 | 2013 | 2001 | 2049 | 2165 | 2324 | 2222 |
| Vergewaltigung | 18 | 23 | 26 | 13 | 22 | 25 | 16 | 26 |
| Sexueller Missbrauch | 40 | 41 | 19 | 24 | 31 | 38 | 39 | 31 |
| Andere Sexualdelikte | 19 | 51 | 31 | 22 | 32 | 68 | 27 | 30 |
| Rauschgiftdelikte | 815 | 900 | 1131 | 998 | 1026 | 954 | 942 | 0 |
| Raub | 105 | 141 | 113 | 103 | 111 | 101 | 108 | 101 |
| Einfacher und schwerer Diebstahl | 2795 | 3492 | 3245 | 3079 | 2648 | 2455 | 2671 | 2543 |
| Zweirad-Diebstahl | 140 | 215 | 284 | 249 | 303 | 284 | 279 | 223 |
| Kraftwagen-Diebstahl | 18 | 51 | 45 | 26 | 28 | 27 | 9 | 17 |
| Diebstahl in Betrieben | 2295 | 2810 | 2613 | 2529 | 1976 | 1859 | 2056 | 1888 |
| Laden-Diebstahl | 2083 | 2563 | 2387 | 2256 | 1792 | 1679 | 1878 | 1704 |
| Diebstahl in Wohngebäuden | 137 | 155 | 151 | 129 | 141 | 117 | 124 | 134 |
| Vermögens- und Fälschungsdelikte ¹⁾ | 2423 | 2942 | 3120 | 2969 | 2740 | 2702 | 2804 | 2857 |
| Urkundenfälschung | 131 | 113 | 119 | 150 | 194 | 234 | 194 | 208 |
| Brandstiftung | 35 | 25 | 38 | 29 | 29 | 41 | 31 | 55 |
| Straftaten gegen die öffentliche Ordnung | 238 | 334 | 306 | 348 | 287 | 319 | 350 | 334 |
| Widerstand gegen die Staatsgewalt | 90 | 100 | 136 | 136 | 139 | 120 | 109 | 96 |
| Sachbeschädigung | 316 | 554 | 457 | 458 | 453 | 474 | 415 | 401 |
| Erfasste Fälle | 25135 | 27538 | 26823 | 27877 | 25444 | 25690 | 24869 | 25757 |
| Aufgeklärte Fälle | abs. 12007 | 15187 | 15078 | 14857 | 13616 | 13333 | 14300 | 15298 |
| | % 47,8 | 55,1 | 56,2 | 53,3 | 53,5 | 51,9 | 57,5 | 59,4 |
| Tatverdächtige | | | | | | | | |
| weiblich | abs. 2167 | 2858 | 2788 | 2742 | 2445 | 2399 | 2506 | 2552 |
| | % 26,7 | 28,8 | 27,9 | 28,0 | 26,1 | 26,5 | 26,4 | 26,3 |
| Deutsche | abs. 5893 | 7231 | 7176 | 6996 | 6798 | 6716 | 6893 | 6905 |
| | % 72,5 | 72,9 | 71,8 | 71,4 | 72,5 | 74,3 | 72,6 | 71,1 |
| Nichtdeutsche | abs. 2237 | 2692 | 2812 | 2804 | 2580 | 2324 | 2595 | 2810 |
| | % 27,5 | 27,1 | 28,2 | 28,8 | 27,5 | 25,7 | 27,4 | 28,9 |
| Erwachsene (21 Jahre und älter) | abs. 5722 | 7078 | 7152 | 7004 | 6633 | 6358 | 6699 | 6898 |
| | % 70,4 | 71,3 | 71,6 | 71,5 | 70,7 | 70,3 | 70,6 | 71,0 |
| Heranwachsende (18 bis unter 21 Jahren) | abs. 991 | 1093 | 1071 | 1049 | 1091 | 997 | 1118 | 1138 |
| | % 12,2 | 11,0 | 10,7 | 10,7 | 11,6 | 11,0 | 11,8 | 11,7 |
| Jugendliche (14 bis unter 18 Jahren) | abs. 997 | 1240 | 1248 | 1304 | 1205 | 1211 | 1226 | 1209 |
| | % 12,3 | 12,5 | 12,5 | 13,3 | 12,8 | 13,4 | 12,9 | 12,4 |
| mit Wohnsitz in | | | | | | | | |
| Freiburg | 4967 | 6039 | 6095 | 5619 | 5619 | 5711 | 5876 | 5853 |
| Übr. Baden-Württemberg | 2379 | 2847 | 2857 | 2751 | 2751 | 2528 | 2652 | 2631 |

Quelle: Polizeidirektion Freiburg

¹⁾ Unterschlagung, Hehlerei, Betrug, Untreue, ohne Urkundenfälschung.

10.3 Geschäftsanfall beim Landgericht Freiburg

| Nachweisung | Jahr | | | | | | | |
|--|------|------|------|------|------|------|------|------|
| | 2003 | 2004 | 2005 | 2006 | 2007 | 2008 | 2009 | 2010 |
| Geschäftsanfall durch Strafverfahren | | | | | | | | |
| Erste Instanz | | | | | | | | |
| Unerledigte Strafverfahren | 23 | 24 | 17 | 28 | 20 | 28 | 42 | 62 |
| Neuzugänge | 84 | 34 | 65 | 52 | 58 | 84 | 87 | 104 |
| Erledigte Verfahren | 63 | 41 | 54 | 60 | 50 | 70 | 67 | 98 |
| Berufungsinstanz | | | | | | | | |
| Unerledigte Strafverfahren | 73 | 63 | 86 | 86 | 106 | 103 | 131 | 125 |
| Neuzugänge | 502 | 509 | 497 | 551 | 517 | 527 | 461 | 420 |
| Erledigte Verfahren | 512 | 486 | 497 | 531 | 520 | 499 | 467 | 398 |
| Beschwerden in Strafsachen | 418 | 436 | 440 | 423 | 471 | 420 | 363 | 358 |
| Geschäftsanfall durch Zivilrechtsverfahren | | | | | | | | |
| Zivilprozesssachen | | | | | | | | |
| Unerledigte Verfahren | 2020 | 2090 | 2238 | 2142 | 2016 | 1909 | 2088 | 2147 |
| Neuzugänge | 3537 | 3593 | 3375 | 3063 | 3010 | 3061 | 3154 | 2964 |
| Erledigte Verfahren | 3467 | 3445 | 3471 | 3189 | 3117 | 2882 | 3095 | 3013 |
| Berufungssachen | | | | | | | | |
| Unerledigte Verfahren | 269 | 244 | 238 | 226 | 263 | 283 | 302 | 240 |
| Neuzugänge | 588 | 574 | 518 | 506 | 549 | 574 | 543 | 526 |
| Erledigte Verfahren | 613 | 580 | 530 | 469 | 529 | 555 | 605 | 494 |
| Beschwerden ¹⁾ | 720 | 853 | 745 | 701 | 882 | 750 | 805 | 720 |

Quelle: Statistisches Landesamt Baden-Württemberg

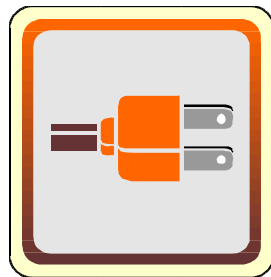
¹⁾ Einschließlich Kostenbeschwerden.

10.4 Justizvollzugsanstalt Freiburg

| Nachweisung (* = Stand jeweils Ende der Berichtszeit) | Jahr | | | | | | | |
|--|------|------|------|------|------|------|------|------|
| | 2003 | 2004 | 2005 | 2006 | 2007 | 2008 | 2009 | 2010 |
| Belegung ¹⁾ | 638 | 646 | 715 | 633 | 628 | 611 | 593 | 624 |
| Untersuchungshaft | 130 | 127 | 135 | 80 | 88 | 72 | 100 | 79 |
| Freiheitsstrafe | 457 | 471 | 528 | 495 | 489 | 486 | 432 | 493 |
| Jugendstrafvollzug | | | | 1 | 1 | 0 | 2 | 1 |
| Sicherungsverwahrung | 44 | 44 | 47 | 45 | 47 | 50 | 57 | 50 |
| sonst. Freiheitsentziehung | 7 | 4 | 5 | 12 | 3 | 3 | 2 | 1 |
| Zugänge | 2484 | 2540 | 2694 | 2041 | 2013 | 1319 | 1448 | 1331 |
| Abgänge | 2469 | 2532 | 2625 | 2123 | 2018 | 1336 | 1466 | 1300 |
| Bedingt entlassen ²⁾ | 114 | 112 | 118 | 111 | 63 | 109 | 99 | 117 |

Quelle: Statistisches Landesamt Baden-Württemberg

¹⁾ Nur männliche Gefangene. ²⁾ Zur Bewährung entlassen.



Versorgung 11

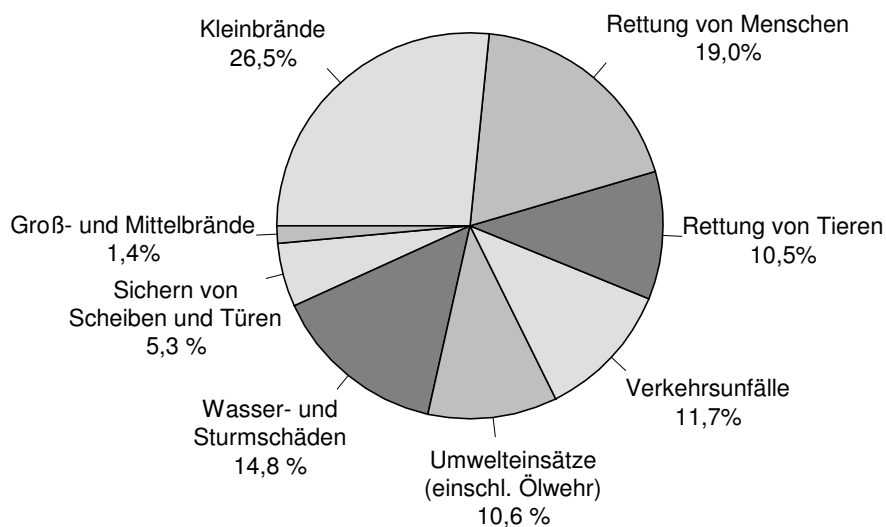


11.1 Feuerwehr

| Nachweisung | Jahr | | | | | | | |
|--|------|------|------|------|------|------|------|------|
| | 2003 | 2004 | 2005 | 2006 | 2007 | 2008 | 2009 | 2010 |
| Einsätze (im Stadtgebiet) | 2248 | 2425 | 2113 | 2602 | 2188 | 2500 | 2377 | 2315 |
| Großbrände | 12 | 8 | 7 | 2 | 4 | 8 | 6 | 3 |
| Mittelbrände | 30 | 23 | 14 | 23 | 24 | 17 | 18 | 22 |
| Kleinbrände | 564 | 471 | 455 | 533 | 522 | 554 | 517 | 473 |
| Rettung von Menschen | 279 | 297 | 285 | 296 | 325 | 346 | 341 | 339 |
| Rettung von Tieren | 126 | 114 | 132 | 214 | 157 | 170 | 189 | 188 |
| Verkehrsunfall und Bergung von Fahrzeugen | 51 | 62 | 55 | 62 | 44 | 70 | 62 | 49 |
| Straßensicherungsdienst | 106 | 117 | 118 | 202 | 91 | 117 | 150 | 160 |
| Wasserschäden | 170 | 324 | 156 | 168 | 109 | 270 | 206 | 200 |
| Sturmschäden | 69 | 124 | 24 | 239 | 71 | 70 | 62 | 64 |
| Umwelteinsätze | 130 | 179 | 193 | 164 | 182 | 192 | 179 | 189 |
| Sicherung von Scheiben und Türen | 100 | 92 | 96 | 98 | 79 | 114 | 117 | 95 |
| Fehleinsätze durch missbräuchlichen Alarm | 35 | 29 | 32 | 33 | 26 | 31 | 14 | 25 |
| Fehlalarm über Telefon und Brandmelder | 431 | 429 | 459 | 488 | 457 | 455 | 423 | 436 |
| sonstige Einsätze | 145 | 156 | 87 | 80 | 97 | 86 | 93 | 72 |
| Brandorte | | | | | | | | |
| Wohnhaus | 6 | 7 | 6 | 4 | 10 | 7 | 11 | 9 |
| Wohnung, Zimmer, Küche | 162 | 168 | 170 | 214 | 172 | 211 | 168 | 173 |
| Keller | 31 | 28 | 28 | 30 | 35 | 23 | 22 | 23 |
| Kamin | 5 | 6 | 7 | 3 | 3 | 0 | 7 | 7 |
| Landwirtschaftliche Anlagen | 12 | 4 | 3 | 1 | 6 | 5 | 8 | 7 |
| Land- und forstwirtschaftl. genutzte Flächen | 113 | 60 | 54 | 67 | 70 | 56 | 28 | 42 |
| Gewerblich genutzte Anlagen | 51 | 40 | 23 | 35 | 28 | 36 | 43 | 44 |
| Sonstige bauliche Anlagen | 32 | 25 | 27 | 25 | 21 | 44 | 27 | 39 |
| Fahrzeuge aller Art | 62 | 54 | 74 | 61 | 57 | 39 | 52 | 53 |
| sonstige Brandobjekte | 132 | 110 | 84 | 117 | 148 | 158 | 175 | 92 |

Quelle: Angaben des Amtes für Brand- und Katastrophenschutz

Art der Feuerwehreinsätze 2010 in Freiburg (in %) (ohne Fehl- und sonstige Einsätze)



Quelle: Amt für Brand- und Katastrophenschutz Freiburg


Amt für Bürgerservice und Informationsverarbeitung, Freiburg

11.2 Energie- und Wasserversorgung¹⁾

| Nachweisung | | Jahr | | | | | | | |
|---|---------------------|---------|---------|---------|---------|---------|---------|---------|---------|
| | | 2003 | 2004 | 2005 | 2006 | 2007 | 2008 | 2009 | 2010 |
| Stromabgabe insg. | Mio. kWh | 858,9 | 1103,7 | 1113,5 | 1095,1 | 1036,1 | 1073,0 | 1084,3 | 1002,4 |
| Privatkunden | | 407,6 | 424,8 | 403,5 | 398,4 | 400,6 | 390,7 | 430,7 | 375,2 |
| Geschäftskunden | | 451,3 | 678,8 | 710,0 | 696,7 | 635,5 | 682,3 | 653,6 | 627,2 |
| Erdgasabgabe insg. | Mio. kWh | 3079,0 | 3246,8 | 3254,5 | 3381,8 | 3150,9 | 3200,5 | 3173,2 | 3103,1 |
| Privatkunden | | 888,6 | 948,9 | 963,4 | 954,4 | 775,1 | 910,8 | 956,9 | 1018,4 |
| Geschäftskunden | | 2190,5 | 2297,9 | 2291,1 | 2427,4 | 2375,8 | 2289,7 | 2216,3 | 2084,7 |
| Wasserabgabe insg. | 1000 m ³ | 14457,1 | 15722,5 | 14314,8 | 13974,8 | 13764,4 | 13448,8 | 13757,6 | 12186,6 |
| Privatkunden | | 12001,5 | 13465,8 | 12176,9 | 11769,5 | 11834,7 | 11495,1 | 11656,4 | 10333,7 |
| Geschäftskunden | | 2455,6 | 2256,7 | 2137,9 | 2205,3 | 1929,7 | 1953,7 | 2101,2 | 1852,9 |
| Fernwärmeabgabe | MWh | 120997 | 131273 | 136624 | 136107 | 129765 | 140256 | 153906 | 174924 |
| Erzeugung regenerativer Energie ²⁾ | MWh | | | | | | | | |
| Wasserkraft | | 904 | 1398 | 1362 | 1407 | 1666 | 1687 | 1346 | 2042 |
| Biomasse ³⁾ | | 18557 | 20102 | 16515 | 14496 | 11108 | 12632 | 12885 | 14224 |
| Fotovoltaik | | 2234 | 2631 | 5122 | 5997 | 7899 | 9671 | 12624 | 15514 |
| Windkraft | | | | 10666 | 14331 | 15276 | 14792 | 12052 | 11780 |

Quelle: Mitteilungen der badenova AG & Co. KG

¹⁾ Abrechnungsdaten für Freiburg. ²⁾ Einschließlich Blockheizkraftwerk. ³⁾ Ab 2008 einschließlich Deponiegas.



Umwelt 12

12.1 Luftverunreinigung

| Nachweisung | | Jahr | | | | | | | |
|-------------------------------------|------------|-------------------|-------|-------|-------|-------|-------|-------|-------------------|
| | | 2002 | 2003 | 2004 | 2005 | 2006 | 2007 | 2008 | 2009 |
| Messstelle Freiburg - West | | | | | | | | | |
| (Technisches Rathaus) | | | | | | | | | |
| Kohlenmonoxid (CO) | | mg/m ³ | | | | | | | |
| Mittelwert | | | 0,2 | 0,2 | 0,2 | 0,2 | . | . | . |
| Höchster Mittelwert aus | 1/2 Stunde | | 3,5 | 3,2 | 5,3 | 1,9 | . | . | . |
| | 8 Stunden | | 2,4 | 1,5 | 2,9 | 1,3 | . | . | 1,2 ¹⁾ |
| | 24 Stunden | | 2,0 | 0,9 | 1,7 | 0,8 | . | . | . |
| Kohlenwasserstoff (NMVOC) | | mg/m ³ | | | | | | | |
| Mittelwert | | | 0,05 | 0,04 | 0,03 | 0,03 | . | . | . |
| Höchster Mittelwert aus | 1/2 Stunde | | 0,53 | 0,42 | 0,72 | 1,37 | . | . | . |
| | 1 Stunde | | 0,44 | 0,37 | 0,58 | 0,73 | . | . | . |
| | 24 Stunden | | 0,20 | 0,16 | 0,23 | 0,14 | . | . | . |
| Ozon (O ₃) | | mg/m ³ | | | | | | | |
| Mittelwert | | | 0,052 | 0,058 | 0,047 | 0,049 | 0,054 | 0,049 | 0,049 |
| Höchster Mittelwert aus | 1/2 Stunde | | 0,235 | 0,286 | 0,197 | 0,243 | 0,243 | . | . |
| | 1 Stunde | | 0,230 | 0,276 | 0,195 | 0,239 | 0,239 | 0,198 | 0,183 |
| | 8 Stunden | | 0,200 | 0,220 | 0,182 | 0,202 | 0,220 | 0,178 | 0,161 |
| | 24 Stunden | | 0,129 | 0,154 | 0,137 | 0,168 | 0,168 | . | . |
| Schwefeldioxid (SO ₂) | | mg/m ³ | | | | | | | |
| Mittelwert | | | 0,004 | 0,003 | 0,003 | 0,003 | 0,002 | 0,002 | 0,002 |
| Höchster Mittelwert aus | 1/2 Stunde | | 0,050 | 0,030 | 0,028 | 0,059 | 0,059 | . | . |
| | 1 Stunde | | 0,046 | 0,022 | 0,022 | 0,044 | 0,044 | 0,022 | 0,018 |
| | 24 Stunden | | 0,024 | 0,011 | 0,012 | 0,017 | 0,017 | 0,012 | 0,009 |
| Stickstoffdioxid (NO ₂) | | mg/m ³ | | | | | | | |
| Mittelwert | | | 0,023 | 0,023 | 0,021 | 0,021 | 0,022 | 0,021 | 0,021 |
| Höchster Mittelwert aus | 1/2 Stunde | | 0,176 | 0,168 | 0,263 | 0,202 | 0,202 | . | . |
| | 1 Stunde | | 0,154 | 0,124 | 0,199 | 0,135 | 0,135 | 0,096 | 0,086 |
| | 24 Stunden | | 0,095 | 0,070 | 0,069 | 0,081 | 0,081 | . | . |
| Stickstoffmonoxid (NO) | | mg/m ³ | | | | | | | |
| Mittelwert | | | 0,011 | 0,010 | 0,009 | 0,007 | 0,010 | . | . |
| Höchster Mittelwert aus | 1/2 Stunde | | 0,285 | 0,291 | 0,409 | 0,327 | 0,327 | . | . |
| | 1 Stunde | | 0,269 | 0,283 | 0,407 | 0,311 | 0,311 | . | . |
| | 24 Stunden | | 0,170 | 0,100 | 0,196 | 0,145 | 0,145 | . | . |

Quelle: Immissions-Konzentrationsmessungen der Landesanstalt Umweltschutz Baden-Württemberg

Punkt (.): Messungen von der Landesanstalt für Umweltschutz eingestellt.

¹⁾ Wiederaufnahme der Messungen nach technischer Umstellung.

12.2 Abfallwirtschaft

| Nachweisung | Jahr | | | | | | | |
|------------------------------------|-------|-------|-------|-------|-------|-------|-------|-------|
| | 2003 | 2004 | 2005 | 2006 | 2007 | 2008 | 2009 | 2010 |
| Abfallmengen insg. t | 61064 | 66959 | 54464 | 50539 | 45907 | 42325 | 41874 | 39557 |
| Erdaushub, Bauschutt ¹⁾ | 16442 | 21134 | 12806 | 6409 | 3944 | 1858 | 1669 | 1411 |
| Restmüll | 25752 | 24456 | 23366 | 22571 | 21750 | 21394 | 21406 | 21342 |
| Gewerbeabfall | 6012 | 8569 | 8939 | 11284 | 10143 | 10009 | 9213 | 7780 |
| Sperrmüll | 4069 | 4801 | 4930 | 5987 | 5906 | 5993 | 5953 | 5849 |
| Straßenkehricht | 2838 | 2788 | 2440 | 2736 | 2625 | 2483 | 3125 | 2805 |
| sonstige ²⁾ | 5951 | 5211 | 1983 | 1552 | 1539 | 588 | 508 | 370 |

Quelle: Angaben des Eigenbetriebes Abfallwirtschaft

¹⁾ Ohne Anfall bei Privatfirmen. ²⁾ Seit 2008 keine Anlieferung von Sortierresten mehr.

12.3 Abfallverwertung

| Nachweisung | Jahr | | | | | | | |
|---|-------|---------------------|-------------------|-------|-------|-------|-------|-------|
| | 2003 | 2004 | 2005 | 2006 | 2007 | 2008 | 2009 | 2010 |
| insgesamt t | 64517 | 66400 | 47574 | 53036 | 54589 | 54520 | 56857 | 53490 |
| Bio- und Grünabfälle | 22139 | 22653 | 22139 | 21569 | 22694 | 22271 | 23442 | 20045 |
| Papier, Glas, Leichtstoffe | 28382 | 26843 | 24568 | 29857 | 30239 | 30317 | 31235 | 31367 |
| TV-Geräte, Monitore, Kühlschränke, u.a. | 13996 | 16904 ¹⁾ | 867 ¹⁾ | 1610 | 1656 | 1932 | 2180 | 2078 |

Quelle: Angaben des Eigenbetriebes Abfallwirtschaft

¹⁾ Bis 2004 Stückzahlen; ab 2005 Gewicht in Tonnen.

12.4 Stadtentwässerung

| Nachweisung | | Jahr | | | | | | | |
|--------------------------|----|-------|-------|-------|-------|-------|-------|-------|-------|
| | | 2003 | 2004 | 2005 | 2006 | 2007 | 2008 | 2009 | 2010 |
| Stadtentwässerungskanäle | km | 707,6 | 709,9 | 714,7 | 713,7 | 716,2 | 716,6 | 723,4 | 725,5 |
| Mischwasserkanäle | | 238,9 | 239,4 | 242,5 | 242,8 | 242,3 | 242,3 | 243,5 | 243,9 |
| Schmutzwasserkanäle | | 233,5 | 234,2 | 234,6 | 235,0 | 237,6 | 237,4 | 237,9 | 239,1 |
| Regenwasserkanäle | | 235,2 | 236,3 | 237,6 | 235,9 | 236,3 | 236,9 | 242,0 | 242,5 |

Quelle: Angaben des Eigenbetriebes Stadtentwässerung

12.5 Kanalreinigung

| Nachweisung | Jahr | | | | | | | |
|---------------------|-------------------|-------|-------|-------|-------|-------|-------|-------|
| | 2003 | 2004 | 2005 | 2006 | 2007 | 2008 | 2009 | 2010 |
| Gefahrene Kilometer | 81380 | 91698 | 64173 | 65241 | 63115 | 61337 | 55172 | 57983 |
| Eingesetzte | Schlammsaugwagen | 2 | 2 | 2 | 2 | 2 | 2 | 2 |
| | Spülgeräte | 3 | 3 | 3 | 3 | 3 | 3 | 4 |
| Gereinigte | Straßensinkkästen | 19234 | 19243 | 19298 | 19298 | 19310 | 19340 | 19343 |

Quelle: Angaben des Eigenbetriebes Stadtentwässerung

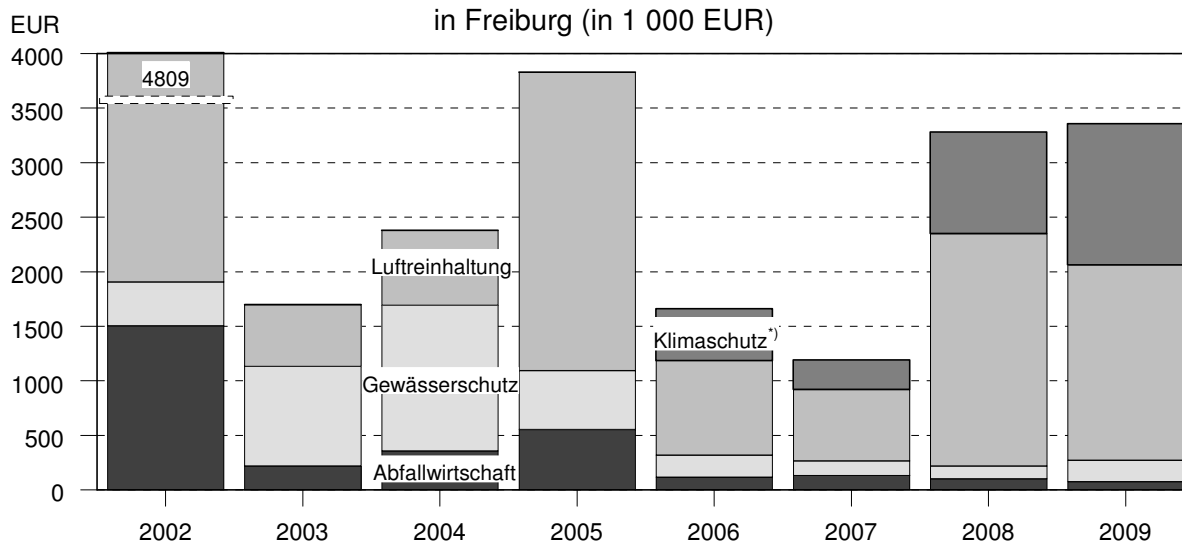
12.6 Umweltschutzinvestitionen¹⁾ im Verarbeitenden Gewerbe, Bergbau und Gewinnung von Steinen und Erden

| Nachweisung | Jahr | Jahr | | | | | | | |
|-------------------------------------|----------|------|------|------|------|------|------|------|------|
| | | 2002 | 2003 | 2004 | 2005 | 2006 | 2007 | 2008 | 2009 |
| Umweltschutzinvestitionen insgesamt | 1000 EUR | 6876 | 1718 | 2410 | 3914 | 1764 | 1257 | 3344 | 3391 |
| davon im Bereich | | | | | | | | | |
| Abfallwirtschaft | | 1506 | 221 | 358 | 555 | 116 | 133 | 102 | 76 |
| Gewässerschutz | | 401 | 914 | 1336 | 540 | 203 | 135 | 118 | 197 |
| Lärmbekämpfung | | 10 | | 30 | 85 | 103 | | 38 | 10 |
| Luftreinhaltung | | 4809 | 564 | 687 | 2734 | 868 | 653 | 2132 | 1789 |
| Naturschutz und Landschaftspflege | | 150 | 19 | | | | 65 | 25 | 25 |
| Bodensanierung ²⁾ | | | | | | | | | |
| Klimaschutz ³⁾ | | | | | | 473 | 271 | 930 | 1295 |

Quelle: Statistische Berichte Baden-Württemberg Q III1-j...(1), hrsg. vom Statistischen Landesamt Baden-Württemberg

¹⁾ Investitionen in produktionsbezogene und produktbezogene Sachanlagen, die ausschließlich oder überwiegend dem Umweltschutz dienen. ²⁾ Ab 2006 Bodensanierung in Naturschutz und Landschaftspflege integriert. ³⁾ Ab 2006 neu Klimaschutz.

Umweltschutzinvestitionen im Verarbeitenden Gewerbe seit 2002
in Freiburg (in 1 000 EUR)



*) Ab 2006 neu

Quelle: Statistisches Landesamt
Baden-Württemberg Q III1-j... (1)

Amt für Bürgerservice und Informationsverarbeitung, Freiburg



Öffentliche Finanzen 13

13.1 Einnahmen¹⁾ der Stadt Freiburg

| Nachweisung | Jahr | | | | | | | |
|---|--------|--------|--------|--------|--------|--------|--------|--------|
| | 2003 | 2004 | 2005 | 2006 | 2007 | 2008 | 2009 | 2010 |
| Verwaltungshaushalt 1000 EUR | 520814 | 468162 | 493692 | 500132 | 605975 | 702501 | 646017 | 729215 |
| Steuern, Allgemeine Zuweisungen | 329622 | 323432 | 314410 | 339301 | 408568 | 422653 | 418688 | 435536 |
| Grundsteuer A und B ²⁾ | 34284 | 34835 | 35516 | 36224 | 43960 | 45228 | 44776 | 45357 |
| Gewerbsteuer ²⁾ | 111250 | 117472 | 107195 | 117732 | 120236 | 110567 | 113704 | 109501 |
| Gemeindeanteil an der Einkommenssteuer | 56886 | 54015 | 53588 | 50361 | 76134 | 75205 | 68892 | 68678 |
| Gemeindeanteil an der Umsatzsteuer | 7040 | 7033 | 7070 | 7442 | 8321 | 8618 | 9683 | 9743 |
| Andere Steuern und steuerähnliche Einnahmen | 1162 | 1201 | 1180 | 1175 | 1162 | 1187 | 1209 | 1578 |
| Zuweisungen von Land und Bund | 119000 | 108876 | 109861 | 126367 | 158755 | 181848 | 180424 | 200679 |
| Einnahmen aus Verwaltung und Betrieb, sonstige Finanzeinnahmen | 191192 | 144730 | 179282 | 160831 | 197407 | 279848 | 227329 | 293679 |
| Gebühren u. ähnliche Entgelte, zweckgebundene Abgaben | 21828 | 22107 | 21537 | 19825 | 20338 | 18412 | 18541 | 18733 |
| Einnahmen aus Verkauf, Mieten, Pachten, sonstige Verwaltungs- u. Betriebseinnahmen | 39624 | 31491 | 33089 | 32182 | 24792 | 41207 | 28689 | 42148 |
| Erstattungen, Zuweisungen u. Zuschüsse für lfd. Zwecke | 77207 | 59600 | 91394 | 69043 | 116554 | 155023 | 143660 | 165420 |
| Zinseinnahmen | 668 | 749 | 367 | 366 | 1448 | 1755 | 530 | 216 |
| Gewinnanteile, Konzessionsabgaben | 27722 | 16780 | 15233 | 18190 | 14948 | 19186 | 16725 | 16231 |
| weitere Finanzeinnahmen | 15473 | 14003 | 17431 | 20825 | 18927 | 17827 | 18784 | 23429 |
| Kalkulatorische Einnahmen | 8166 | | 231 | | | 24372 | | 24697 |
| Zuführung vom Vermögenshaushalt | 504 | | | 400 | 400 | 2066 | 400 | 2805 |
| Vermögenshaushalt 1000 EUR | 64327 | 47648 | 66297 | 99719 | 86689 | 151860 | 68033 | 116248 |
| Zuführungen vom Verwaltungshaushalt | 16360 | | 1977 | | 205 | 66167 | 792 | 34475 |
| Entnahmen aus Rücklagen | 504 | 3306 | 1729 | 439 | 400 | 13209 | 10326 | 9955 |
| Rückflüsse von Darlehen | 273 | 27 | 2927 | | 4 | 5895 | 66 | 1338 |
| Einnahmen aus der Veräußerung von Vermögen | 21723 | 20603 | 20093 | 31666 | 24632 | 31038 | 17419 | 26008 |
| Beiträge und ähnliche Entgelte | 1189 | 498 | 327 | 637 | 2217 | 1360 | 472 | 955 |
| Zuweisungen und Zuschüsse für Investitionen und Investitionsfördermaßnahmen | 3849 | 4963 | 4594 | 9108 | 8168 | 3512 | 7819 | 13816 |
| Einnahmen aus Krediten | 20429 | 18251 | 34650 | 57869 | 51063 | 30679 | 31139 | 29701 |
| für Umschuldungen | 20429 | 3251 | 22650 | 31979 | 51063 | 30679 | 31139 | 29701 |

Quelle: Stadtkämmerei Freiburg

¹⁾ Ist-Ergebnisse. ²⁾ Hebesätze (in %): Grundsteuer A und B = 500; Gewerbesteuer = 400.

13.2 Ausgaben¹⁾ der Stadt Freiburg

| Nachweisung | Jahr | | | | | | | |
|---|--------|--------|--------|--------|--------|--------|--------|--------|
| | 2003 | 2004 | 2005 | 2006 | 2007 | 2008 | 2009 | 2010 |
| Verwaltungshaushalt 1000 EUR | 518082 | 473080 | 528192 | 497775 | 540034 | 698512 | 614155 | 721783 |
| Personalausgaben | 147984 | 146424 | 144346 | 130360 | 128872 | 132813 | 136636 | 142141 |
| Sächlicher Verwaltungs- und Betriebsaufwand | 117818 | 87183 | 142927 | 134266 | 183306 | 266654 | 223807 | 274293 |
| Steuern, Versicherungen, Erstattungen | 31024 | 7505 | 30614 | 21529 | 68663 | 107388 | 92485 | 108551 |
| Kalkulatorische Kosten | 8166 | | 231 | | | 24372 | 0 | 26697 |
| Zuweisungen und Zuschüsse | 113010 | 126716 | 137885 | 141530 | 137501 | 141634 | 154733 | 164793 |
| Leistungen der Sozialhilfe o.ä. | 67110 | 66742 | 63257 | 84242 | 84762 | 86179 | 91653 | 96171 |
| Sonstige Finanzausgaben | 139270 | 112757 | 103634 | 91619 | 90355 | 157411 | 98979 | 140556 |
| Zinsausgaben | 16049 | 15858 | 16137 | 14930 | 13568 | 14816 | 12158 | 12253 |
| Gewerbesteuerumlage | 34816 | 22283 | 24611 | 22395 | 23381 | 15800 | 18265 | 20666 |
| Allgemeine Umlagen, weitere Finanzausgaben | 72045 | 74616 | 60309 | 54294 | 53201 | 60627 | 67764 | 73162 |
| Zuführungen zum Vermögenshaushalt | 16360 | | 1977 | | 205 | 66168 | 792 | 34475 |
| Vermögenshaushalt 1000 EUR | 76447 | 49573 | 67785 | 79250 | 107637 | 168652 | 107222 | 127350 |
| Zuführungen zum Verwaltungshaushalt | 504 | | | 400 | 400 | 2066 | 400 | 2805 |
| Zuführungen an Rücklagen | 15431 | 205 | 5095 | 248 | 469 | 19997 | 792 | 8074 |
| Gewährung von Darlehen | 7 | | 100 | | | | 0 | 0 |
| Vermögenserwerb | 10047 | 14788 | 6445 | 11868 | 14930 | 10069 | 11967 | 14010 |
| Baumaßnahmen | 18195 | 15562 | 17933 | 20089 | 21546 | 36316 | 46410 | 48711 |
| Tilgung von Krediten | 29180 | 12302 | 30964 | 42842 | 65321 | 87067 | 41700 | 41550 |
| Umschuldungen | 20429 | 3251 | 21254 | 33375 | 51063 | 61818 | 31583 | 31752 |
| Zuweisungen und Zuschüsse für Investitionen | 3083 | 6716 | 7248 | 3803 | 4671 | 13137 | 5953 | 12200 |

Quelle: Stadtkämmerei Freiburg

¹⁾ Ist-Ergebnisse.

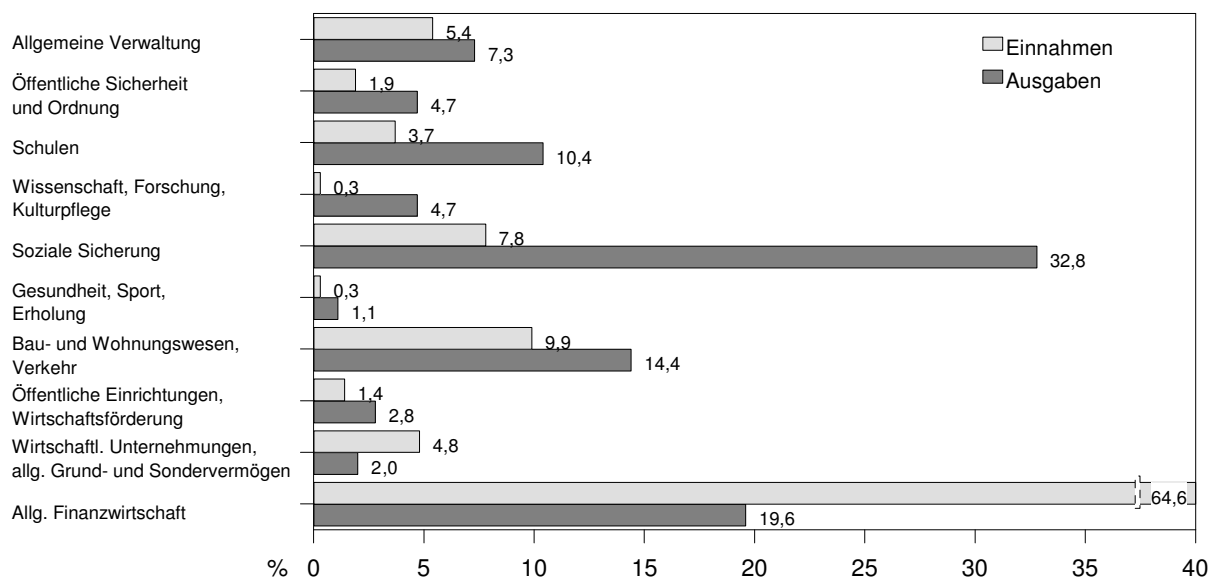
13.3 Verwaltungshaushalt der Stadt Freiburg nach Einzelplänen

| Einzelplan | Einnahmen in Mio Euro ¹⁾ | | | Ausgaben in Mio Euro ¹⁾ | | |
|--|-------------------------------------|---------|---------|------------------------------------|---------|---------|
| | 2008 | 2009 | 2010 | 2008 | 2009 | 2010 |
| Allgemeine Verwaltung | 38,372 | 44,032 | 39,114 | 48,615 | 53,736 | 53,025 |
| Öffentl. Sicherheit und Ordnung | 11,148 | 13,241 | 13,486 | 31,307 | 32,948 | 33,748 |
| Schulen | 25,268 | 26,164 | 26,792 | 71,542 | 73,270 | 75,227 |
| Wissenschaft, Forschung, Kulturpflege | 1,441 | 1,650 | 2,090 | 32,063 | 33,404 | 33,916 |
| Soziale Sicherung | 49,836 | 51,444 | 56,004 | 206,567 | 223,930 | 237,228 |
| Gesundheit, Sport, Erholung | 2,587 | 2,539 | 2,254 | 12,911 | 9,003 | 8,127 |
| Bau- und Wohnungswesen, Verkehr | 72,001 | 73,418 | 71,203 | 100,828 | 101,163 | 103,977 |
| Öffentliche Einrichtungen, Wirtschaftsförderung | 11,671 | 10,513 | 10,364 | 21,100 | 18,644 | 20,490 |
| Wirtschaftliche Unternehmungen, allgemeines Grund- u. Sondervermögen | 36,565 | 35,421 | 34,662 | 17,045 | 14,769 | 14,687 |
| Allgemeine Finanzwirtschaft | 450,755 | 449,935 | 466,379 | 157,665 | 147,491 | 141,922 |
| insgesamt | 699,645 | 708,357 | 722,347 | 699,645 | 708,357 | 722,347 |

Quelle: Haushaltsplan der Stadt Freiburg

¹⁾ Rechnungsergebnisse

Verwaltungshaushalt nach Einzelplänen 2010 der Stadt Freiburg (in %)



Quelle: Haushaltsplan der Stadt Freiburg

Amt für Bürgerservice und Informationsverarbeitung, Freiburg

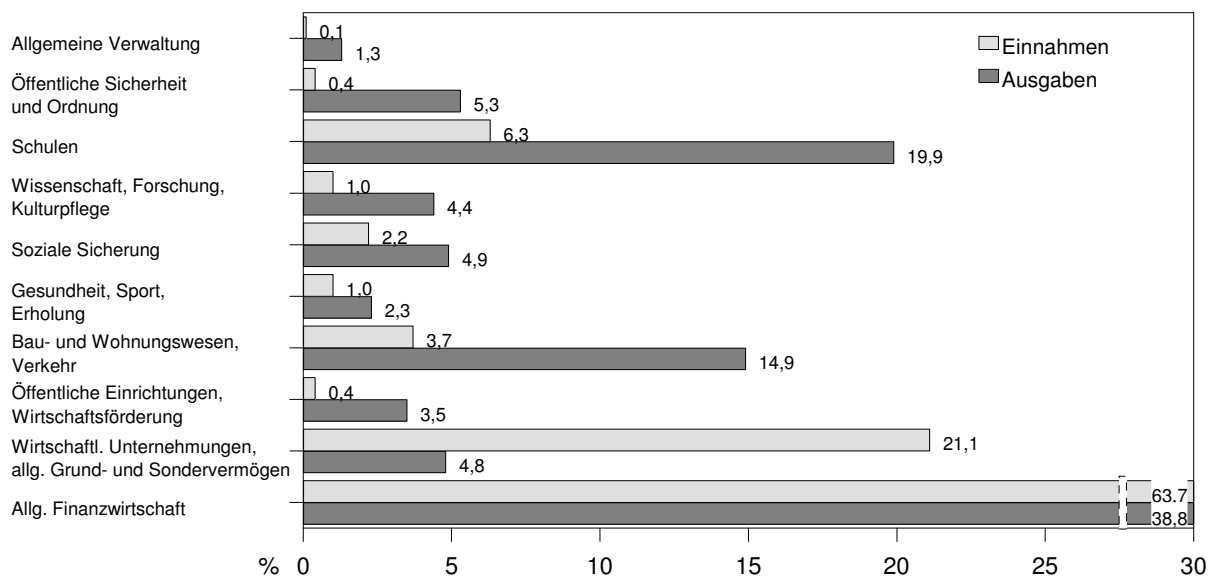
13.4 Vermögenshaushalt der Stadt Freiburg nach Einzelplänen

| Einzelplan | Einnahmen in Mio Euro ¹⁾ | | | Ausgaben in Mio Euro ¹⁾ | | |
|---|-------------------------------------|---------|---------|------------------------------------|---------|---------|
| | 2008 | 2009 | 2010 | 2008 | 2009 | 2010 |
| Allgemeine Verwaltung | 0,080 | 0,056 | 0,086 | 1,812 | 1,941 | 1,738 |
| Öffentl. Sicherheit und Ordnung | 0,368 | 0,643 | 0,578 | 4,501 | 6,204 | 7,084 |
| Schulen | 0,810 | 3,315 | 8,495 | 22,950 | 23,983 | 26,781 |
| Wissenschaft, Forschung, Kulturpflege | 6,998 | 1,399 | 1,378 | 15,264 | 2,255 | 5,931 |
| Soziale Sicherung | 0,100 | 0,196 | 2,936 | 1,942 | 2,634 | 6,565 |
| Gesundheit, Sport, Erholung | 0,390 | 0,043 | 1,366 | 2,124 | 4,438 | 3,085 |
| Bau- und Wohnungswesen, Verkehr | 2,034 | 3,553 | 4,965 | 13,854 | 17,269 | 20,086 |
| Öffentliche Einrichtungen, Wirtschaftsförderung | 0,617 | 0,673 | 0,553 | 3,242 | 3,696 | 4,687 |
| Wirtschaftliche Unternehmungen, allgemeines Grund- u. Sondervermögen | 28,925 | 18,241 | 28,491 | 5,003 | 4,595 | 6,442 |
| Allgemeine Finanzwirtschaft | 141,195 | 89,971 | 85,896 | 110,825 | 51,074 | 52,344 |
| insgesamt | 181,517 | 118,088 | 134,744 | 181,517 | 118,088 | 134,744 |

Quelle: Haushaltsplan der Stadt Freiburg

¹⁾ Rechnungsergebnisse

Vermögenshaushalt nach Einzelplänen 2010 der Stadt Freiburg (in %)



Quelle: Haushaltsplan der Stadt Freiburg

Amt für Bürgerservice und Informationsverarbeitung, Freiburg

**13.5 Steuerkraftmesszahl, Steuerkraftsumme 2010 und Schuldenstand 2009
Stadt Freiburg und ausgewählte Umlandgemeinden**

| Stadt/Gemeinde | Steuerkraft- messzahl ¹⁾ | Steuerkraft- summe ²⁾ | Schuldenstand ³⁾ | |
|-----------------|--|-------------------------------------|-----------------------------|-------------------------|
| | | | insgesamt in 1000 Euro | je Einwohner in Euro |
| | je Einwohner in Euro | | | |
| Freiburg | 759 | 1477 | 238544 | 1085 |
| Au | 831 | 990 | 200 | 137 |
| Bad Krozingen | 707 | 1087 | 5292 | 296 |
| Bötzingen | 875 | 1104 | 0 | 0 |
| Bollschweil | 704 | 945 | 554 | 243 |
| Buchenbach | 796 | 995 | 285 | 89 |
| Ebringen | 651 | 882 | 1251 | 456 |
| Eichstetten | 577 | 906 | 0 | 0 |
| Eschbach | 693 | 995 | 1610 | 675 |
| Glottertal | 613 | 936 | 2675 | 878 |
| Gottenheim | 1004 | 1184 | 282 | 111 |
| Gundelfingen | 844 | 1053 | 5019 | 434 |
| Heitersheim | 787 | 960 | 0 | 0 |
| Heuweiler | 604 | 870 | 310 | 299 |
| Horben | 476 | 844 | 296 | 269 |
| Ihringen | 690 | 997 | 2482 | 424 |
| Kirchzarten | 805 | 1045 | 918 | 95 |
| Merdingen | 740 | 912 | 0 | 0 |
| Merzhausen | 793 | 936 | 1794 | 375 |
| Oberried | 527 | 887 | 2335 | 829 |
| Pfaffenweiler | 604 | 864 | 0 | 0 |
| St. Peter | 500 | 896 | 2157 | 848 |
| Schallstadt | 602 | 889 | 0 | 0 |
| Sölden | 652 | 911 | 87 | 75 |
| Staufen | 953 | 1107 | 0 | 0 |
| Stegen | 552 | 931 | 910 | 210 |
| Umkirch | 1026 | 1143 | 5790 | 1119 |
| Wittnau | 701 | 971 | 300 | 211 |
| Ehrenkirchen | 610 | 906 | 0 | 0 |
| March | 718 | 991 | 11 | 1 |
| Denzlingen | 772 | 1060 | 0 | 0 |
| Emmendingen | 622 | 983 | 0 | 0 |
| Gutach | 636 | 983 | 1610 | 360 |
| Reute | 786 | 909 | 589 | 194 |
| Sexau | 635 | 889 | 868 | 267 |
| Teningen | 836 | 1020 | 2040 | 174 |
| Vörstetten | 859 | 1077 | 1203 | 410 |
| Waldkirch | 763 | 1038 | 5695 | 275 |

Quelle: Struktur- und Regionaldatenbank des Statistischen Landesamts Baden-Württemberg

¹⁾ Finanzielle Ausstattung an gemeindeeigenen Steuern und Steueranteilen. ²⁾ Steuerkraftmesszahl, Schlüsselzuweisungen und Anteil an der Grunderwerbssteuer (einschl. Zuschlag). ³⁾ Schulden am Kreditmarkt und bei öffentlichen Haushalten (ohne die der kommunalen Wirtschaftsunternehmen).



Lebenshaltung 14

14.1 Verbraucherpreisindex

| Nachweisung | Jahr | | | | | | | |
|--|-------|-------|-------|--------------------|--------------------|-------|-------|-------|
| | 2002 | 2003 | 2004 | 2005 ¹⁾ | 2006 ²⁾ | 2007 | 2008 | 2009 |
| Gesamtindex für Baden-Württemberg | 103,9 | 105,3 | 107,3 | 109,2 | 101,7 | 104,0 | 106,8 | 107,2 |
| Nahrungsmittel, alkoholfreie Getränke | 105,8 | 106,5 | 106,1 | 106,4 | 102,8 | 106,8 | 113,2 | 111,7 |
| Fleisch- und Wurstwaren | 107,6 | 107,5 | 107,6 | 108,0 | 100,8 | 103,2 | 106,8 | 109,3 |
| Fische und Fischfilets | 110,8 | 113,3 | 115,1 | 115,5 | 106,6 | 111,3 | 114,0 | 116,8 |
| Vollmilch | 108,9 | 106,9 | 105,0 | 103,7 | 100,4 | 110,6 | 124,4 | 106,7 |
| Butter | 100,6 | 98,8 | 97,5 | 94,0 | 97,6 | 115,6 | 113,3 | 101,9 |
| Margarine | 102,3 | 103,7 | 101,2 | 100,7 | 102,0 | 105,4 | 130,8 | 134,2 |
| Gemüse einschl. Kartoffeln | 104,5 | 103,9 | 99,5 | 99,0 | 110,3 | 120,2 | 124,4 | 116,9 |
| Brot und andere Backwaren | 106,7 | 110,0 | 110,8 | 109,4 | 100,7 | 103,6 | 111,2 | 112,4 |
| Alkoholfreie Getränke | 100,8 | 100,7 | 100,1 | 102,2 | 103,3 | 106,6 | 111,7 | 110,5 |
| Tabakwaren | 108,7 | 117,8 | 131,1 | 149,5 | 105,0 | 108,9 | 110,3 | 114,0 |
| Beherbergungs- und Gaststättendienstleistungen | 105,1 | 105,8 | 107,5 | 108,7 | 100,8 | 103,6 | 105,8 | 107,4 |
| Bekleidung und Schuhe | 103,7 | 104,1 | 103,9 | 100,6 | 100,2 | 102,1 | 103,2 | 104,2 |
| Bekleidung für Herren ³⁾ | 103,2 | 103,7 | 102,7 | 100,1 | 100,3 | 102,0 | 103,1 | 104,0 |
| Bekleidung für Damen ³⁾ | 104,2 | 104,8 | 105,4 | 99,6 | | | | |
| Wohnung, Energie | 104,6 | 106,6 | 108,6 | 111,6 | 103,3 | 105,4 | 109,0 | 109,7 |
| Wohnungsmieten einschl. Nebenkosten | 104,0 | 105,5 | 107,1 | 108,2 | 101,5 | 103,0 | 104,8 | 106,0 |
| Freifinanzierter Wohnungsbau ⁴⁾ | 104,1 | 105,7 | 107,0 | 108,1 | | | | |
| Sozialer Wohnungsbau ⁴⁾ | 104,1 | 105,6 | 107,0 | 108,8 | | | | |
| Energie | 108,4 | 112,6 | 117,4 | 130,2 | 110,0 | 113,9 | 125,2 | 122,2 |
| Strom | 111,3 | 118,7 | 124,4 | 128,1 | 103,4 | 108,7 | 113,3 | 119,0 |
| Gas | 114,1 | 118,7 | 121,0 | 132,0 | 117,7 | 122,3 | 130,5 | 132,4 |
| Flüssige Brennstoffe (Heizöl) | 83,1 | 85,1 | 93,9 | 124,4 | 111,2 | 110,5 | 147,4 | 102,6 |
| Einrichtungsgegenstände und deren Instandhaltung | 102,6 | 103,1 | 103,0 | 102,3 | 99,4 | 100,5 | 102,3 | 103,0 |
| Möbel | 103,5 | 104,4 | 104,6 | 104,4 | 99,7 | 101,1 | 103,7 | 102,5 |
| Gesundheitspflege | 101,1 | 101,9 | 121,8 | 123,8 | 99,3 | 99,5 | 101,9 | 103,1 |
| Verkehr | 104,4 | 106,7 | 109,1 | 113,7 | 103,1 | 106,7 | 109,8 | 107,3 |
| Kauf von Fahrzeugen | 102,8 | 103,6 | 104,5 | 104,9 | 101,5 | 105,1 | 105,7 | 105,6 |
| Kraftstoffe | 103,1 | 107,6 | 112,1 | 121,3 | 105,9 | 110,0 | 117,9 | 104,6 |
| Reparaturen und Wartung für Privatfahrzeugen | 106,3 | 108,7 | 111,3 | 113,9 | 102,8 | 106,1 | 106,4 | 108,5 |
| Bildungswesen | 101,6 | 102,6 | 105,3 | 106,8 | 102,8 | 133,1 | 150,8 | 153,8 |
| Freizeit, Unterhaltung und Kultur | 101,9 | 101,5 | 100,7 | 100,9 | 99,3 | 99,4 | 99,3 | 101,1 |
| Fernseh- und Videogeräte | 96,0 | 92,9 | 87,0 | 76,8 | 87,4 | 75,2 | 65,9 | 59,6 |
| Informationsverarbeitungsgeräte ⁵⁾ | 63,8 | 50,7 | 43,8 | 39,2 | 88,2 | 72,9 | 61,1 | 55,6 |
| Zeitungen, Bücher und Schreibwaren | 104,6 | 106,7 | 108,0 | 109,5 | 100,8 | 102,6 | 104,4 | 107,5 |
| Besuch von Theater, Kino u.ä. | 108,8 | 109,8 | 112,3 | 113,7 | 100,9 | 103,6 | 106,0 | 108,0 |

Quelle: Angaben des Statistischen Landesamtes Baden-Württemberg (Jahresdurchschnitt).

¹⁾ 2001-2005 Basisjahr 2000 = 100. ²⁾ Basisjahr 2005 = 100. ³⁾ Ab 2006 zusammengefasst als Bekleidung. ⁴⁾ Zahlen werden ab 2006 nicht mehr veröffentlicht. ⁵⁾ Einschl. Software und Zubehör.

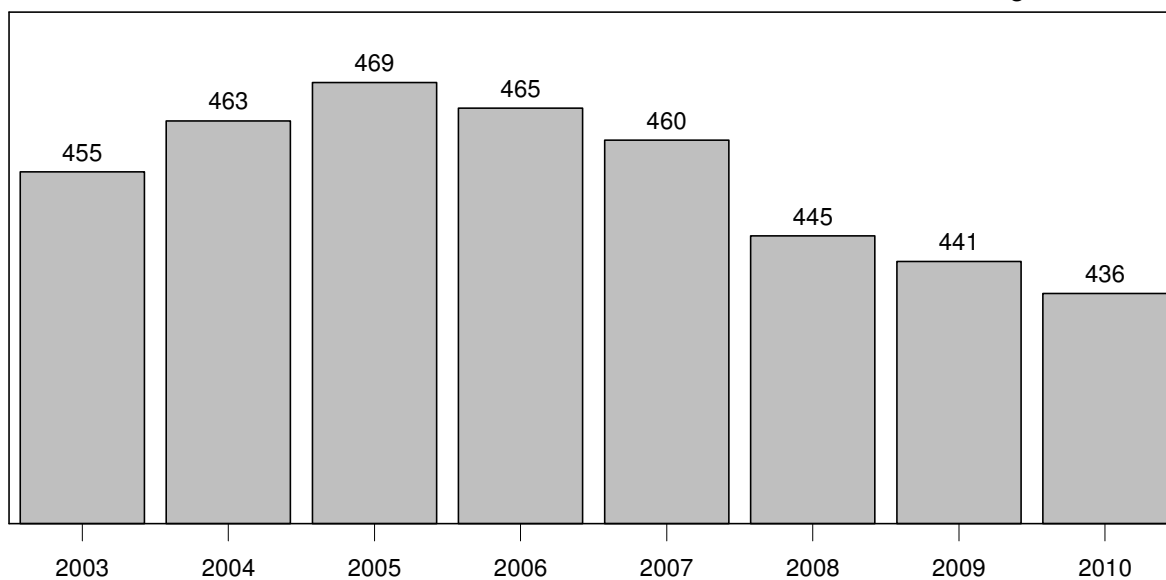
14.2 Wochenmärkte (meldende)

| Nachweisung | Jahr | | | | | | | | |
|--|----------------------|------|------|------|------|------|------|------|-----|
| | 2003 | 2004 | 2005 | 2006 | 2007 | 2008 | 2009 | 2010 | |
| Wochenmarkt und Bauernmärkte ¹⁾ | Anzahl | 13 | 13 | 13 | 13 | 13 | 13 | 13 | 13 |
| Händler insgesamt | Anzahl ²⁾ | 455 | 463 | 469 | 465 | 460 | 445 | 441 | 436 |
| darunter Händler ³⁾ mit Obst und Gemüse | | 137 | 140 | 141 | 142 | 134 | 136 | 136 | 138 |
| Eier, Käse und Butter | | 36 | 33 | 34 | 34 | 41 | 37 | 38 | 33 |
| sonstige Waren | | 95 | 111 | 122 | 125 | 118 | 108 | 107 | 112 |

Quelle: Nach Angaben der einzelnen Märkte


¹⁾ Münsterplatz (Wochenmarkt: an jedem Werktag) und in verschiedenen Stadtteilen (an ein bis zwei Werktagen). ²⁾ Im Durchschnitt je Monat. ³⁾ Auf den Bauernmärkten.

Händler auf den Wochen- und Bauernmärkte seit 2003 in Freiburg



Quelle: Nach Angaben der einzelnen Märkte

Amt für Bürgerservice und Informationsverarbeitung, Freiburg



Wahlen **15**

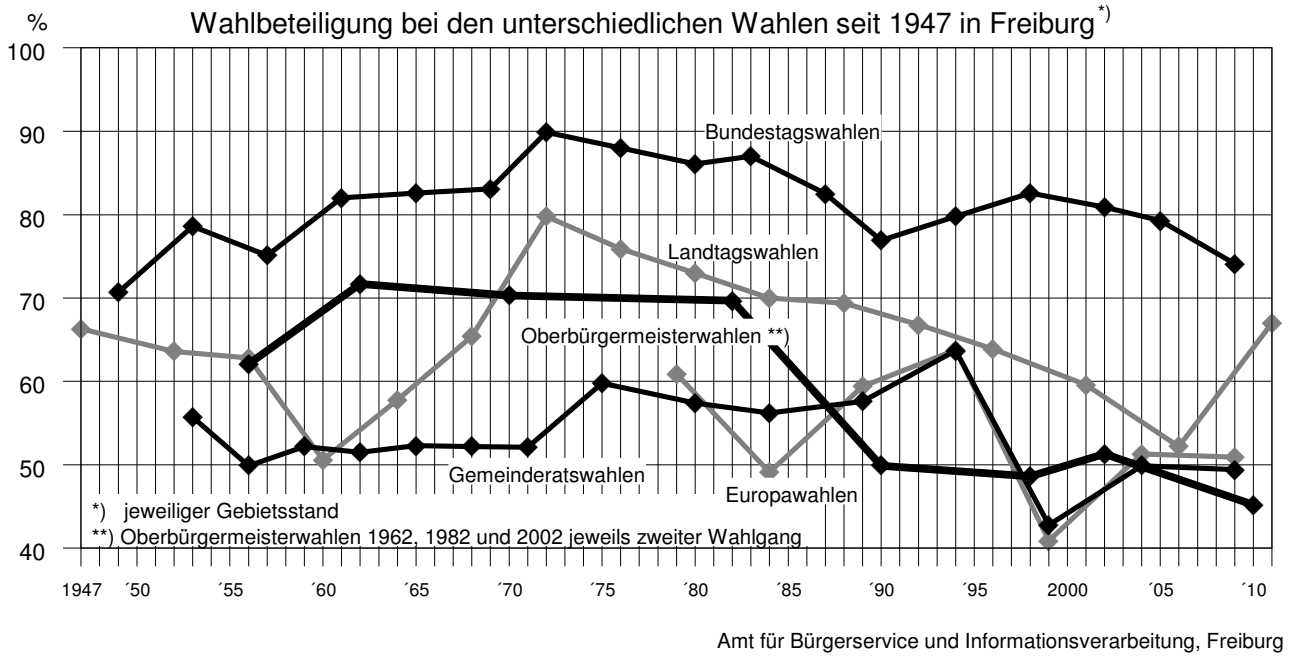
- Europawahl
- Bundestagswahl
- Landtagswahl
- Gemeinderatswahl (mit Ortschaftsratswahl)
- Oberbürgermeisterwahl
- Bürgerentscheid
- Migrantinnen-/ Migrantenbeiratswahl

Wahltermine in Freiburg nach 1945

| Jahr | Europa- wahl | Bundestags- wahl | Landtags- wahl | Kreisver- sammlungswahl | Gemeinde- ratswahl ¹⁾ | Oberbürger- meisterwahl | Bürger- entscheid | Ausländer- beiratswahl ²⁾ | Jahr |
|------|-----------------|---------------------|-------------------|----------------------------|-------------------------------------|----------------------------|----------------------|---|------|
| 1946 | | | | 13. Okt. | 15. Sep. | | | | 1946 |
| 1947 | | | 18. Mai | | | | | | 1947 |
| 1948 | | | | 14. Nov. | 14. Nov. | | | | 1948 |
| 1949 | | 14. Aug. | | | | | | | 1949 |
| 1950 | | | | | | | | | 1950 |
| 1951 | | | | | | | | | 1951 |
| 1952 | | | | | | | | | 1952 |
| 1953 | | 6. Sept. | | | 15. Nov. | | | | 1953 |
| 1954 | | | | | | | | | 1954 |
| 1955 | | | | | | | | | 1955 |
| 1956 | | | 4. März | | 11. Nov. | 24. Juni | | | 1956 |
| 1957 | | 15. Sept. | | | | | | | 1957 |
| 1958 | | | | | | | | | 1958 |
| 1959 | | | | | 8. Nov. | | | | 1959 |
| 1960 | | | 15. Mai | | | | | | 1960 |
| 1961 | | 17. Sept. | | | | | | | 1961 |
| 1962 | | | | | 4. Nov. | 7. Okt. | | | 1962 |
| 1963 | | | | | | | | | 1963 |
| 1964 | | | 26. April | | | | | | 1964 |
| 1965 | | 19. Sept. | | | 7. Nov. | | | | 1965 |
| 1966 | | | | | | | | | 1966 |
| 1967 | | | | | | | | | 1967 |
| 1968 | | | 28. April | | 20. Okt. | | | | 1968 |
| 1969 | | 28. Sept. | | | | | | | 1969 |
| 1970 | | | | | | 4. Okt. | | | 1970 |
| 1971 | | | | | 24. Okt. | | | | 1971 |
| 1972 | | 19. Nov. | 23. April | | | | | | 1972 |
| 1973 | | | | | | | | | 1973 |
| 1974 | | | | | | | | | 1974 |
| 1975 | | | | | 20. April | | | | 1975 |
| 1976 | | 3. Okt. | 4. April | | | | | | 1976 |
| 1977 | | | | | | | | | 1977 |
| 1978 | | | | | | | | | 1978 |
| 1979 | 10. Juni | | | | | | | | 1979 |
| 1980 | | 5. Okt. | 16. März | | 22. Juni | | | | 1980 |
| 1981 | | | | | | | | | 1981 |
| 1982 | | | | | | 17. Okt. | | | 1982 |
| 1983 | | 6. März | | | | | | | 1983 |
| 1984 | 17. Juni | | 25. März | | 28. Okt. | | | | 1984 |
| 1985 | | | | | | | | | 1985 |
| 1986 | | | | | | | | 12. Okt. | 1986 |
| 1987 | | 25. Jan. | | | | | | | 1987 |
| 1988 | | | 20. März | | | | 26. Juni | | 1988 |
| 1989 | 18. Juni | | | | 22. Okt. | | | | 1989 |
| 1990 | | 2. Dez. | | | | 23. Sept. | | | 1990 |
| 1991 | | | | | | | | 21. April | 1991 |
| 1992 | | | 5. April | | | | | | 1992 |
| 1993 | | | | | | | | | 1993 |
| 1994 | 12. Juni | 16. Okt. | | | 12. Juni | | | 4. Dez. | 1994 |
| 1995 | | | | | | | 23. Juli | | 1995 |
| 1996 | | | 24. März | | | | | | 1996 |
| 1997 | | | | | | | | | 1997 |
| 1998 | | 27. Sept. | | | | 17. Okt. | | | 1998 |
| 1999 | 13. Juni | | | | 24. Okt. | | 25. Juli | | 1999 |
| 2000 | | | | | | | | 2. April | 2000 |
| 2001 | | | 25. März | | | | | | 2001 |
| 2002 | | 22. Sept. | | | | 5. Mai | | | 2002 |
| 2003 | | | | | | | | | 2003 |
| 2004 | 13. Juni | | | | 13. Juni | | | | 2004 |
| 2005 | | 18. Sept. | | | | | | 19. Juni | 2005 |
| 2006 | | | 26. März | | | | 12. Nov. | | 2006 |
| 2009 | 7. Juni | 27. Sept. | | | 7. Juni | | | | 2009 |
| 2010 | | | | | | 25. April | | 18. Juli | 2010 |
| 2011 | | | 27. März | | | | | | 2011 |

¹⁾ Ab 20. April 1975 mit Ortschaftsratswahlen. ²⁾ Ab 19. Juni 2005 Migrantinnen- und Migrantenbeiratswahl

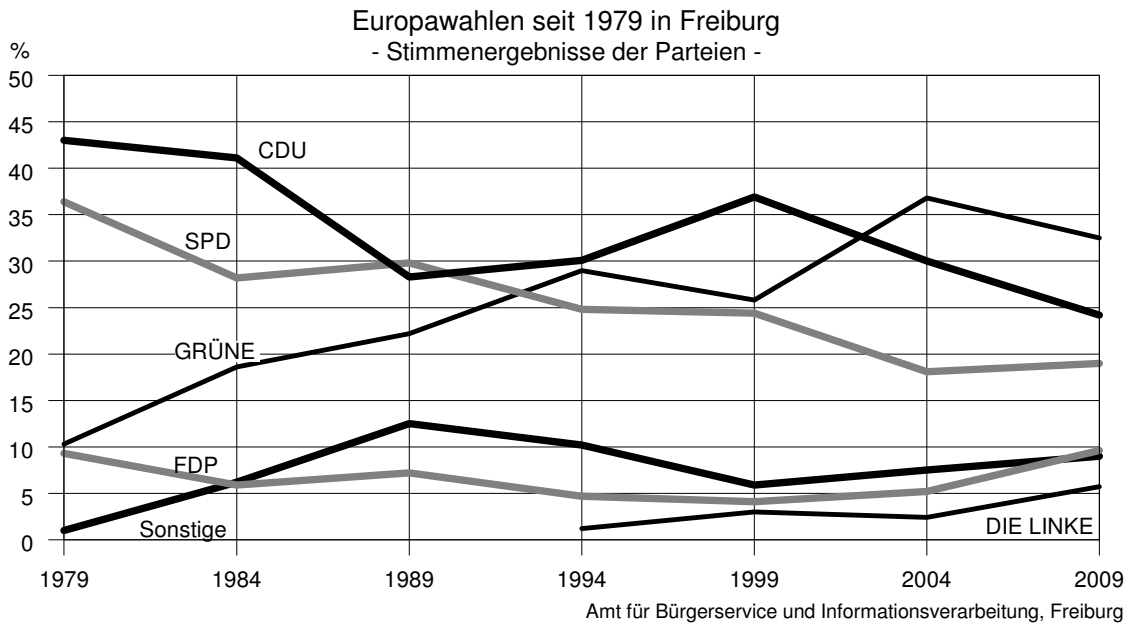
15.1 Wahlbeteiligung bei den unterschiedlichen Wahlen in Freiburg seit 1947



15.2 Europawahl

15.2.1 Europawahlen in Freiburg seit 1979 (in %)

| | 1979 | 1984 | 1989 | 1994 | 1999 | 2004 | 2009 |
|-----------------|------|------|------|------|------|------|------|
| Wahlbeteiligung | 60,9 | 49,1 | 59,4 | 63,8 | 40,9 | 51,3 | 50,9 |
| CDU | 43,0 | 41,1 | 28,3 | 30,1 | 36,8 | 30,0 | 24,2 |
| SPD | 36,4 | 28,2 | 29,8 | 24,8 | 24,4 | 18,1 | 19,0 |
| FDP | 9,3 | 5,9 | 7,2 | 4,7 | 4,1 | 5,2 | 9,6 |
| GRÜNE | 10,3 | 18,6 | 22,2 | 29,0 | 25,8 | 36,8 | 32,5 |
| DIE LINKE (PDS) | | | | 1,2 | 3,0 | 2,4 | 5,7 |
| sonstige | 1,0 | 6,2 | 12,5 | 10,2 | 5,9 | 7,5 | 9,0 |
| darunter REP | | | 5,9 | 3,6 | 1,5 | 0,9 | 0,8 |



15.2.2 Parteienergebnisse der CDU, SPD und GRÜNE bei der Europawahl 2009 in den Stadtbezirken von Freiburg in absteigender Rangfolge sortiert (einschließlich Briefwahl)

| Rang | CDU | | SPD | | GRÜNE | |
|------|------------------------|-------------|------------------------|-------------|------------------------|-------------|
| | Stadtbezirk | % | Stadtbezirk | % | Stadtbezirk | % |
| 1 | 560 Waltershofen | 41,0 | 660 Weingarten | 29,4 | 680 Vauban | 60,1 |
| 2 | 650 Munzingen | 36,3 | 540 Landwasser | 26,0 | 421 Oberwiehre | 44,2 |
| 3 | 540 Landwasser | 35,6 | 231 Brühl-Güterbhf. | 24,7 | 670 Rieselfeld | 43,8 |
| 4 | 640 Tiengen | 35,1 | 511 Stühl.-Beurbarung | 24,6 | 410 Oberau | 41,7 |
| 5 | 550 Lehen | 32,3 | 614 Haslach-Haid | 24,2 | 422 Mittelwiehre | 41,4 |
| 6 | 430 Günterstal | 32,3 | 612 Hasl.-Gartenstadt | 23,8 | 423 Unterwiehre-Nord | 41,3 |
| 7 | 240 Hochdorf | 32,2 | 531 Be.-Bischofslinde | 23,7 | 112 Altstadt-Ring | 38,4 |
| 8 | 622 St. Georgen-Süd | 32,1 | 521 Mooswald-West | 23,7 | 310 Waldsee | 38,1 |
| 9 | 330 Ebnet | 30,6 | 611 Haslach-Egerten | 23,0 | 513 Alt-Stühlinger | 37,4 |
| 10 | 621 St. Georgen-Nord | 29,8 | 522 Mooswald-Ost | 23,0 | 211 Herdern-Süd | 36,9 |
| 11 | 340 Kappel | 29,5 | 232 Brühl-Ind.gebiet | 22,4 | 120 Neuburg | 35,4 |
| 12 | 521 Mooswald-West | 29,2 | 613 Hasl.-Schildacker | 22,2 | 424 Unterwiehre-Süd | 33,8 |
| 13 | 630 Opfingen | 28,7 | 630 Opfingen | 21,6 | 330 Ebnet | 33,7 |
| 14 | 320 Littenweiler | 27,8 | 532 Alt-Betzenhausen | 21,3 | 512 Stühl.-Eschholz | 33,2 |
| 15 | 532 Alt-Betzenhausen | 27,3 | 513 Alt-Stühlinger | 21,0 | 320 Littenweiler | 33,2 |
| 16 | 212 Herdern-Nord | 27,1 | 512 Stühl.-Eschholz | 20,8 | 212 Herdern-Nord | 33,1 |
| 17 | 220 Zähringen | 27,0 | 240 Hochdorf | 20,0 | Stadt insgesamt | 32,5 |
| 18 | 111 Altstadt-Mitte | 27,0 | 640 Tiengen | 19,2 | 111 Altstadt-Mitte | 32,4 |
| 19 | 531 Be.-Bischofslinde | 26,9 | Stadt insgesamt | 19,0 | 220 Zähringen | 31,9 |
| 20 | 660 Weingarten | 26,6 | 550 Lehen | 18,3 | 621 St. Georgen-Nord | 30,8 |
| 21 | 613 Hasl.-Schildacker | 26,1 | 670 Rieselfeld | 17,9 | 511 Stühl.-Beurbarung | 30,3 |
| 22 | 310 Waldsee | 24,9 | 650 Munzingen | 17,8 | 611 Haslach-Egerten | 30,2 |
| 23 | Stadt insgesamt | 24,2 | 120 Neuburg | 17,7 | 614 Haslach-Haid | 30,2 |
| 24 | 614 Haslach-Haid | 23,8 | 340 Kappel | 17,7 | 622 St. Georgen-Süd | 29,6 |
| 25 | 612 Hasl.-Gartenstadt | 23,1 | 220 Zähringen | 17,4 | 430 Günterstal | 28,3 |
| 26 | 522 Mooswald-Ost | 22,9 | 112 Altstadt-Ring | 17,3 | 231 Brühl-Güterbhf. | 28,1 |
| 27 | 120 Neuburg | 22,7 | 310 Waldsee | 16,9 | 612 Hasl.-Gartenstadt | 27,9 |
| 28 | 424 Unterwiehre-Süd | 22,6 | 621 St. Georgen-Nord | 16,9 | 340 Kappel | 26,8 |
| 29 | 211 Herdern-Süd | 22,4 | 212 Herdern-Nord | 16,9 | 522 Mooswald-Ost | 26,0 |
| 30 | 611 Haslach-Egerten | 20,0 | 410 Oberau | 16,8 | 531 Be.-Bischofslinde | 25,3 |
| 31 | 423 Unterwiehre-Nord | 19,5 | 423 Unterwiehre-Nord | 16,4 | 532 Alt-Betzenhausen | 24,7 |
| 32 | 410 Oberau | 19,2 | 424 Unterwiehre-Süd | 16,4 | 240 Hochdorf | 23,8 |
| 33 | 422 Mittelwiehre | 18,8 | 211 Herdern-Süd | 16,2 | 521 Mooswald-West | 23,7 |
| 34 | 231 Brühl-Güterbhf. | 18,4 | 421 Oberwiehre | 16,0 | 550 Lehen | 23,1 |
| 35 | 421 Oberwiehre | 18,3 | 320 Littenweiler | 15,9 | 613 Hasl.-Schildacker | 22,2 |
| 36 | 511 Stühl.-Beurbarung | 17,9 | 622 St. Georgen-Süd | 15,9 | 640 Tiengen | 21,0 |
| 37 | 112 Altstadt-Ring | 17,7 | 422 Mittelwiehre | 15,8 | 630 Opfingen | 20,6 |
| 38 | 512 Stühl.-Eschholz | 17,5 | 560 Waltershofen | 15,7 | 560 Waltershofen | 20,5 |
| 39 | 670 Rieselfeld | 17,1 | 111 Altstadt-Mitte | 15,2 | 650 Munzingen | 19,9 |
| 40 | 513 Alt-Stühlinger | 15,9 | 330 Ebnet | 14,4 | 232 Brühl-Ind.gebiet | 18,7 |
| 41 | 232 Brühl-Ind.gebiet | 15,9 | 430 Günterstal | 14,0 | 660 Weingarten | 16,3 |
| 42 | 680 Vauban | 4,8 | 680 Vauban | 13,1 | 540 Landwasser | 13,8 |

noch 15.2.2 **Parteienergebnisse der FDP, DIE LINKE und Sonstige bei der Europawahl 2009 in den Stadtbezirken von Freiburg in absteigender Rangfolge sortiert (einschließlich Briefwahl)**

| Rang | FDP | | DIE LINKE | | Sonstige | |
|------|------------------------|------------|------------------------|------------|------------------------|------------|
| | Stadtbezirk | % | Stadtbezirk | % | Stadtbezirk | % |
| 1 | 630 Opfingen | 15,3 | 613 Hasl.-Schildacker | 13,7 | 232 Brühl-Ind.gebiet | 19,6 |
| 2 | 430 Günterstal | 14,3 | 232 Brühl-Ind.gebiet | 13,1 | 522 Mooswald-Ost | 14,3 |
| 3 | 550 Lehen | 13,9 | 680 Vauban | 11,4 | 231 Brühl-Güterbhf. | 13,3 |
| 4 | 111 Altstadt-Mitte | 13,5 | 511 Stühl.-Beurbarung | 10,1 | 660 Weingarten | 13,1 |
| 5 | 424 Unterwihre-Süd | 13,0 | 512 Stühl.-Eschholz | 9,2 | 540 Landwasser | 11,7 |
| 6 | 650 Munzingen | 12,7 | 660 Weingarten | 8,8 | 611 Haslach-Egerten | 11,5 |
| 7 | 212 Herdern-Nord | 12,5 | 231 Brühl-Güterbhf. | 8,2 | 512 Stühl.-Eschholz | 11,5 |
| 8 | 211 Herdern-Süd | 12,4 | 112 Altstadt-Ring | 8,2 | 240 Hochdorf | 11,2 |
| 9 | 340 Kappel | 12,3 | 513 Alt-Stühlinger | 8,0 | 513 Alt-Stühlinger | 11,1 |
| 10 | 640 Tiengen | 12,1 | 611 Haslach-Egerten | 7,9 | 630 Opfingen | 10,9 |
| 11 | 532 Alt-Betzenhausen | 11,9 | 612 Hasl.-Gartenstadt | 6,9 | 531 Be.-Bischofslinde | 10,8 |
| 12 | 560 Waltershofen | 11,3 | 424 Unterwihre-Süd | 6,5 | 511 Stühl.-Beurbarung | 10,7 |
| 13 | 622 St. Georgen-Süd | 11,2 | 670 Rieselfeld | 6,3 | 612 Hasl.-Gartenstadt | 10,5 |
| 14 | 220 Zähringen | 10,9 | 410 Oberau | 6,2 | 614 Haslach-Haid | 10,4 |
| 15 | 112 Altstadt-Ring | 10,7 | 522 Mooswald-Ost | 6,1 | 650 Munzingen | 10,2 |
| 16 | 320 Littenweiler | 10,7 | 120 Neuburg | 5,9 | 640 Tiengen | 10,1 |
| 17 | 330 Ebnet | 10,6 | 422 Mittelwihre | 5,8 | 550 Lehen | 9,9 |
| 18 | 120 Neuburg | 10,4 | Stadt insgesamt | 5,7 | 340 Kappel | 9,4 |
| 19 | 240 Hochdorf | 10,2 | 540 Landwasser | 5,7 | 532 Alt-Betzenhausen | 9,3 |
| 20 | 310 Waldsee | 10,1 | 423 Unterwihre-Nord | 5,7 | 613 Hasl.-Schildacker | 9,2 |
| 21 | 422 Mittelwihre | 10,0 | 532 Alt-Betzenhausen | 5,6 | Stadt insgesamt | 9,1 |
| 22 | 521 Mooswald-West | 9,9 | 621 St. Georgen-Nord | 5,5 | 560 Waltershofen | 8,8 |
| 23 | Stadt insgesamt | 9,6 | 531 Be.-Bischofslinde | 5,4 | 621 St. Georgen-Nord | 8,8 |
| 24 | 423 Unterwihre-Nord | 9,2 | 421 Oberwihre | 5,3 | 430 Günterstal | 8,8 |
| 25 | 421 Oberwihre | 8,6 | 211 Herdern-Süd | 5,1 | 521 Mooswald-West | 8,6 |
| 26 | 410 Oberau | 8,4 | 220 Zähringen | 4,9 | 422 Mittelwihre | 8,2 |
| 27 | 621 St. Georgen-Nord | 8,2 | 521 Mooswald-West | 4,8 | 220 Zähringen | 8,1 |
| 28 | 522 Mooswald-Ost | 8,1 | 622 St. Georgen-Süd | 4,6 | 320 Littenweiler | 8,0 |
| 29 | 512 Stühl.-Eschholz | 8,0 | 212 Herdern-Nord | 4,5 | 330 Ebnet | 7,9 |
| 30 | 531 Be.-Bischofslinde | 7,9 | 111 Altstadt-Mitte | 4,4 | 424 Unterwihre-Süd | 7,8 |
| 31 | 612 Hasl.-Gartenstadt | 7,7 | 320 Littenweiler | 4,3 | 423 Unterwihre-Nord | 7,8 |
| 32 | 614 Haslach-Haid | 7,5 | 340 Kappel | 4,3 | 680 Vauban | 7,8 |
| 33 | 611 Haslach-Egerten | 7,4 | 614 Haslach-Haid | 3,8 | 410 Oberau | 7,7 |
| 34 | 540 Landwasser | 7,3 | 650 Munzingen | 3,2 | 120 Neuburg | 7,7 |
| 35 | 670 Rieselfeld | 7,2 | 330 Ebnet | 2,9 | 670 Rieselfeld | 7,7 |
| 36 | 231 Brühl-Güterbhf. | 7,0 | 430 Günterstal | 2,9 | 112 Altstadt-Ring | 7,6 |
| 37 | 232 Brühl-Ind.gebiet | 6,5 | 630 Opfingen | 2,9 | 421 Oberwihre | 7,6 |
| 38 | 613 Hasl.-Schildacker | 6,5 | 310 Waldsee | 2,7 | 111 Altstadt-Mitte | 7,6 |
| 39 | 513 Alt-Stühlinger | 6,5 | 240 Hochdorf | 2,7 | 310 Waldsee | 7,2 |
| 40 | 511 Stühl.-Beurbarung | 6,4 | 550 Lehen | 2,5 | 211 Herdern-Süd | 7,0 |
| 41 | 660 Weingarten | 5,7 | 640 Tiengen | 2,5 | 622 St. Georgen-Süd | 6,3 |
| 42 | 680 Vauban | 2,9 | 560 Waltershofen | 2,5 | 212 Herdern-Nord | 6,0 |

15.3 Bundestagswahl

15.3.1 Wahlergebnis der Kandidaten und Parteien bei den Bundestagswahlen seit 1949 im Wahlkreis und im Stadtkreis Freiburg

| Wahljahr | Partei | Erststimmen | | Zweitstimmen | |
|----------|--------|---|---------------|---------------|---------------|
| | | Wahlkreis | Stadtkreis | Wahlkreis | Stadtkreis |
| | | Stimmen (Anteil in %) | | | |
| 1949 | CDU | 34 704 (48,6) Dr. Kopf, Hermann | 19 271 (41,1) | | |
| | SPD | 19 391 (27,2) Schieler, Fritz | 14 812 (31,6) | | |
| | FDP | 10 684 (15,0) Dr. Hoffmann, Karl | 7 152 (15,3) | | |
| 1953 | CDU | 57 042 (57,6) Dr. Kopf, Hermann | 35 126 (53,8) | 58 036 (58,7) | 35 945 (55,2) |
| | SPD | 21 465 (21,7) Maier, Friedrich | 15 828 (24,2) | 20 902 (21,2) | 15 383 (23,6) |
| | FDP | 9 856 (10,0) Dr. Hoffmann, Karl | 6 294 (9,6) | 9 210 (9,3) | 5 831 (8,9) |
| | DP | 3 102 (3,1) Dr. Brühler, Ernst Christoph | 2 329 (3,6) | 3 165 (3,2) | 2 251 (3,4) |
| 1957 | CDU | 60 676 (56,1) Dr. Kopf, Hermann | 34 336 (52,0) | 59 222 (55,4) | 33 598 (51,3) |
| | SPD | 27 187 (25,1) Maier, Friedrich | 19 395 (29,3) | 26 621 (24,9) | 19 019 (29,1) |
| | FDP | 13 594 (12,6) Raule, Peter | 7 753 (11,7) | 13 816 (12,9) | 7 963 (12,2) |
| | GB/BHE | 3 973 (3,7) Poralla, Peter | 2 790 (4,2) | 3 800 (3,6) | 2 583 (3,9) |
| 1961 | CDU | 56 099 (48,2) Dr. Kopf, Hermann | 34 241 (44,4) | 54 264 (47,6) | 33 003 (43,6) |
| | SPD | 35 112 (30,1) Hörmann, Johann | 25 622 (33,2) | 34 471 (30,2) | 25 193 (33,3) |
| | FDP | 19 524 (16,8) Martin, Eugen | 13 106 (17,0) | 19 486 (17,1) | 13 200 (17,4) |
| 1965 | CDU | 64 831 (52,1) Dr. Kopf, Hermann | 38 398 (47,7) | 61 946 (50,3) | 36 392 (45,5) |
| | SPD | 41 825 (33,6) Hörmann, Johann | 30 526 (37,9) | 40 643 (33,0) | 29 620 (37,0) |
| | FDP | 12 745 (10,2) Wiedemann, Herbert | 7 765 (9,6) | 15 630 (12,7) | 10 118 (12,6) |
| 1969 | CDU | 63 465 (49,3) Dr. Evers, Hans | 36 953 (44,5) | 60 710 (47,3) | 34 762 (41,8) |
| | SPD | 53 216 (41,4) Hörmann, Johann | 38 904 (46,8) | 51 698 (40,3) | 37 984 (45,7) |
| | FDP | 7 295 (5,7) Dr. Tenge, Friedrich, Karl | 4 242 (5,1) | 10 148 (7,9) | 6 504 (7,8) |
| 1972 | CDU | 72 624 (47,1) Dr. Evers, Hans | 41 880 (42,2) | 70 337 (45,6) | 40 165 (40,5) |
| | SPD | 70 498 (45,7) Dr. Böhme, Rolf | 50 435 (50,9) | 59 749 (38,7) | 42 329 (42,7) |
| | FDP | 10 152 (6,6) Dr. Vohrer, Manfred | 6 169 (6,2) | 22 952 (14,9) | 15 881 (16,0) |

| Wahljahr | Partei | Erststimmen | | Zweitstimmen | |
|----------|-----------------|---|---------------|---------------|---------------|
| | | Wahlkreis | Stadtkreis | Wahlkreis | Stadtkreis |
| | | Stimmen (Anteil in %) | | | |
| 1976 | CDU | 75 559 (48,4) Dr. Evers, Hans | 44 731 (44,3) | 75 903 (48,4) | 44 637 (44,0) |
| | SPD | 60 679 (38,9) Dr. Böhme, Rolf | 43 289 (42,9) | 60 086 (38,3) | 42 800 (42,2) |
| | FDP | 17 039 (10,9) Dr. Vohrer, Manfred | 10 859 (10,8) | 18 684 (11,9) | 12 342 (12,2) |
| 1980 | CDU | 69 370 (43,5) Dr. Schroeder, Conrad | 39 763 (39,8) | 67 148 (42,0) | 38 144 (38,1) |
| | SPD | 65 424 (41,1) Dr. Böhme, Rolf | 44 998 (45,0) | 63 496 (39,8) | 43 376 (43,3) |
| | FDP | 16 964 (10,6) Dr. Vohrer, Manfred | 10 032 (10,0) | 22 979 (14,4) | 14 561 (14,5) |
| | GRÜNE | 6 944 (4,4) Wedel, Peter | 4 697 (4,7) | 5 337 (3,3) | 3 618 (3,6) |
| 1983 | CDU | 84 669 (50,5) Dr. Schroeder, Conrad | 47 293 (45,9) | 77 216 (45,9) | 42 734 (41,4) |
| | SPD | 66 249 (39,5) Prof. Dr. Meyer, Jürgen | 45 407 (44,0) | 56 088 (33,4) | 38 540 (37,3) |
| | FDP | 4 347 (2,6) Dr. Rohde, Horst | 2 233 (2,2) | 13 370 (8,0) | 7 767 (7,5) |
| | GRÜNE | 11 198 (6,7) Dörfel, Hans-Joachim | 7 252 (7,0) | 20 765 (12,4) | 13 838 (13,4) |
| 1987 | CDU | 75 758 (43,2) Dr. Schroeder, Conrad | 42 529 (38,8) | 66 615 (37,8) | 36 987 (33,6) |
| | SPD | 59 678 (34,0) Erler, Gernot | 40 704 (37,1) | 51 629 (29,3) | 34 593 (31,4) |
| | FDP | 8 730 (5,0) Böcherer, Erich | 4 776 (4,4) | 20 928 (11,9) | 12 503 (11,3) |
| | GRÜNE | 23 191 (13,2) Dr. Freund-Mölberr Elisabeth | 15 693 (14,3) | 32 470 (18,4) | 23 083 (21,0) |
| 1990 | CDU | 69 846 (40,9) Dr. Schroeder, Conrad | 38 749 (36,6) | 65 179 (38,1) | 35 949 (33,9) |
| | SPD | 60 335 (35,3) Erler, Gernot | 40 150 (37,9) | 57 743 (33,8) | 38 251 (36,1) |
| | FDP | 9 688 (5,7) Finkel, Ferdinand | 5 420 (5,1) | 20 111 (11,8) | 12 051 (11,4) |
| | GRÜNE | 19 455 (11,4) Dr. Weichert, Thilo | 13 982 (13,2) | 18 008 (10,5) | 13 137 (12,4) |
| | PDS/Linke Liste | | | 1 210 (0,7) | 1 016 (1,0) |
| 1994 | CDU | 74 296 (42,0) Löwisch, Sigrun | 40 427 (37,3) | 63 121 (35,6) | 34 143 (31,5) |
| | SPD | 63 116 (35,6) Erler, Gernot | 41 179 (38,0) | 55 569 (31,3) | 35 349 (32,6) |
| | FDP | 4 446 (2,5) Terber, Vojtech | 2 462 (2,3) | 15 271 (8,6) | 8 718 (8,0) |
| | GRÜNE | 27 675 (15,6) Stürmer, Hans-Dieter | 19 051 (17,6) | 33 626 (18,9) | 23 811 (21,9) |
| | PDS | 1 759 (1,0) Demond, Heinz | 1 341 (1,2) | 2 672 (1,5) | 2 151 (2,0) |

| Wahljahr | Partei | Erststimmen | | Zweitstimmen | |
|----------|------------|--------------------------------------|---------------|---------------|---------------|
| | | Wahlkreis | Stadtkreis | Wahlkreis | Stadtkreis |
| | | Stimmen (Anteil in %) | | | |
| 1998 | CDU | 69 485 (37,7) Löwisch, Sigrun | 36 970 (33,4) | 58 761 (31,8) | 31 036 (27,9) |
| | SPD | 76 430 (41,5) Erlers, Gernot | 48 418 (43,7) | 61 925 (33,5) | 37 505 (33,8) |
| | FDP | 5 692 (3,1) Dr. Kunst, Manuel | 3 154 (2,8) | 14 547 (7,9) | 8 335 (7,5) |
| | GRÜNE | 25 079 (13,6) Telkämper, Wilfried | 17 722 (16,0) | 37 702 (20,4) | 26 802 (24,1) |
| | PDS | | | 2 696 (1,5) | 2 032 (1,8) |
| 2002 | CDU | 51 542 (31,9) Doetsch, Angelika | 31 686 (28,4) | 49 404 (30,5) | 30 513 (27,2) |
| | SPD | 78 122 (48,3) Erlers, Gernot | 56 684 (50,8) | 54 257 (33,4) | 37 487 (33,4) |
| | GRÜNE | 20 475 (12,7) Andreae, Kerstin | 15 769 (14,1) | 40 606 (25,0) | 32 143 (28,7) |
| | FDP | 9 435 (5,8) Evers, Patrick | 5 873 (5,3) | 11 349 (7,0) | 7 170 (6,4) |
| | PDS | 2 087(1,3) Mohlberg, Gregory | 1 664 (1,5) | 2 778 (1,7) | 2 326 (2,1) |
| 2005 | CDU | 55 922 (34,4) Dr.Mayer, Cornelia | 34 292 (30,6) | 48 254 (29,6) | 29 580 (26,4) |
| | SPD | 73 278 (45,1) Erlers, Gernot | 53 414 (47,7) | 50 480 (31,0) | 35 009 (31,2) |
| | Grüne | 17 809 (11,0) Andreae, Kerstin | 13 384 (12,0) | 37 082 (22,8) | 29 344(26,2) |
| | FDP | 6 180 (3,8) Evers, Patrick | 3 744 (3,3) | 14 845 (9,1) | 9 380 (8,4) |
| | Die Linke. | 6 964 (4,3) Moos, Michael | 5 484 (4,9) | 8 009 (4,9) | 6 190 (5,5) |
| 2009 | CDU | 44 749 (28,8) Sander, Daniel | 27 193 (25,4) | 42 224 (27,1) | 25 980 (24,2) |
| | SPD | 51 192 (33,0) Erlers, Gernot | 37 543 (35,0) | 32 691 (21,0) | 23 208 (21,6) |
| | FDP | 12 674 (8,2) Fiek, Sascha | 7 749 (7,2) | 21 887 (14,1) | 13 787 (12,8) |
| | GRÜNE | 33 878 (21,8) Andreae, Kerstin | 25 440 (23,7) | 35 536 (22,8) | 27 267 (25,4) |
| | DIE LINKE | 9 675 (6,2) Spöri, Uta | 7 421 (6,9) | 13 793 (8,9) | 10 745 (10,0) |

15.3.2 Parteienergebnis (Zweitstimmenanteil) der CDU, SPD und FDP bei der Bundestagswahl 2009 in den Stadtbezirken von Freiburg in absteigender Rangfolge sortiert (einschl. Briefwahl)

| Rang | CDU | | SPD | | FDP | |
|------|------------------------|-------------|------------------------|-------------|------------------------|-------------|
| | Stadtbezirk | % | Stadtbezirk | % | Stadtbezirk | % |
| 1 | 560 Waltershofen | 33,9 | 660 Weingarten | 28,6 | 640 Tiengen | 19,2 |
| 2 | 550 Lehen | 32,2 | 540 Landwasser | 26,7 | 430 Günterstal | 18,7 |
| 3 | 622 St. Georgen-Süd | 31,8 | 612 Hasl.-Gartenstadt | 26,7 | 630 Opfingen | 18,1 |
| 4 | 240 Hochdorf | 31,6 | 521 Mooswald-West | 25,2 | 650 Munzingen | 17,6 |
| 5 | 540 Landwasser | 31,5 | 614 Haslach-Haid | 24,9 | 550 Lehen | 17,3 |
| 6 | 640 Tiengen | 31,1 | 231 Brühl-Güterbhf. | 24,5 | 111 Altstadt-Mitte | 16,5 |
| 7 | 650 Munzingen | 30,5 | 611 Haslach-Egerten | 24,3 | 560 Waltershofen | 16,3 |
| 8 | 430 Günterstal | 30,2 | 531 Be.-Bischofslinde | 24,2 | 330 Ebnet | 15,6 |
| 9 | 340 Kappel | 29,3 | 613 Hasl.-Schildacker | 24,2 | 622 St. Georgen-Süd | 15,4 |
| 10 | 532 Alt-Betzenhausen | 29,1 | 511 Stühl.-Beurbarung | 22,9 | 240 Hochdorf | 15,3 |
| 11 | 521 Mooswald-West | 28,0 | 522 Mooswald-Ost | 22,9 | 424 Unterwiehre-Süd | 15,1 |
| 12 | 621 St. Georgen-Nord | 27,9 | 532 Alt-Betzenhausen | 22,9 | 212 Herdern-Nord | 15,0 |
| 13 | 320 Littenweiler | 27,7 | 630 Opfingen | 22,2 | 220 Zähringen | 14,7 |
| 14 | 531 Be.-Bischofslinde | 27,4 | 513 Alt-Stühlinger | 22,0 | 232 Brühl-Ind.gebiet | 14,2 |
| 15 | 330 Ebnet | 27,3 | Stadt insgesamt | 21,6 | 211 Herdern-Süd | 14,2 |
| 16 | 630 Opfingen | 27,3 | 232 Brühl-Ind.gebiet | 21,6 | 112 Altstadt-Ring | 13,8 |
| 17 | 310 Waldsee | 27,2 | 310 Waldsee | 21,4 | 340 Kappel | 13,5 |
| 18 | 212 Herdern-Nord | 26,5 | 550 Lehen | 21,4 | 320 Littenweiler | 13,4 |
| 19 | 660 Weingarten | 26,1 | 120 Neuburg | 21,4 | 521 Mooswald-West | 13,2 |
| 20 | 220 Zähringen | 25,8 | 421 Oberwiehre | 21,1 | 614 Haslach-Haid | 13,2 |
| 21 | 111 Altstadt-Mitte | 25,0 | 670 Rieselfeld | 20,8 | 540 Landwasser | 13,2 |
| 22 | 120 Neuburg | 24,6 | 640 Tiengen | 20,8 | 422 Mittelwiehre | 13,0 |
| 23 | Stadt insgesamt | 24,2 | 423 Unterwiehre-Nord | 20,8 | 532 Alt-Betzenhausen | 12,9 |
| 24 | 211 Herdern-Süd | 24,0 | 410 Oberau | 20,8 | 621 St. Georgen-Nord | 12,9 |
| 25 | 612 Hasl.-Gartenstadt | 22,8 | 240 Hochdorf | 20,8 | Stadt insgesamt | 12,8 |
| 26 | 522 Mooswald-Ost | 22,7 | 512 Stühl.-Eschholz | 20,7 | 120 Neuburg | 12,7 |
| 27 | 614 Haslach-Haid | 22,1 | 212 Herdern-Nord | 20,5 | 423 Unterwiehre-Nord | 12,6 |
| 28 | 424 Unterwiehre-Süd | 22,0 | 622 St. Georgen-Süd | 20,5 | 410 Oberau | 11,9 |
| 29 | 613 Hasl.-Schildacker | 20,8 | 424 Unterwiehre-Süd | 20,3 | 310 Waldsee | 11,9 |
| 30 | 611 Haslach-Egerten | 20,7 | 211 Herdern-Süd | 20,3 | 613 Hasl.-Schildacker | 11,5 |
| 31 | 232 Brühl-Ind.gebiet | 20,6 | 220 Zähringen | 20,0 | 512 Stühl.-Eschholz | 11,3 |
| 32 | 422 Mittelwiehre | 19,9 | 422 Mittelwiehre | 19,9 | 421 Oberwiehre | 11,1 |
| 33 | 421 Oberwiehre | 19,9 | 621 St. Georgen-Nord | 19,8 | 522 Mooswald-Ost | 11,1 |
| 34 | 423 Unterwiehre-Nord | 19,9 | 340 Kappel | 19,7 | 531 Be.-Bischofslinde | 11,1 |
| 35 | 410 Oberau | 19,7 | 650 Munzingen | 19,7 | 670 Rieselfeld | 11,0 |
| 36 | 512 Stühl.-Eschholz | 19,6 | 112 Altstadt-Ring | 19,0 | 511 Stühl.-Beurbarung | 10,6 |
| 37 | 670 Rieselfeld | 19,3 | 320 Littenweiler | 18,9 | 231 Brühl-Güterbhf. | 10,4 |
| 38 | 231 Brühl-Güterbhf. | 19,2 | 560 Waltershofen | 18,1 | 611 Haslach-Egerten | 10,3 |
| 39 | 112 Altstadt-Ring | 19,1 | 680 Vauban | 18,0 | 660 Weingarten | 10,0 |
| 40 | 511 Stühl.-Beurbarung | 19,1 | 330 Ebnet | 18,0 | 513 Alt-Stühlinger | 9,8 |
| 41 | 513 Alt-Stühlinger | 17,2 | 111 Altstadt-Mitte | 17,7 | 612 Hasl.-Gartenstadt | 9,5 |
| 42 | 680 Vauban | 7,2 | 430 Günterstal | 16,7 | 680 Vauban | 4,6 |

noch 15.3.2 Parteienergebnis (Zweitstimmenanteil) der GRÜNEN, DIE LINKE und Sonstige bei der Bundestagswahl 2009 in den Stadtbezirken von Freiburg in absteigender Rangfolge sortiert (einschl. Briefwahl)

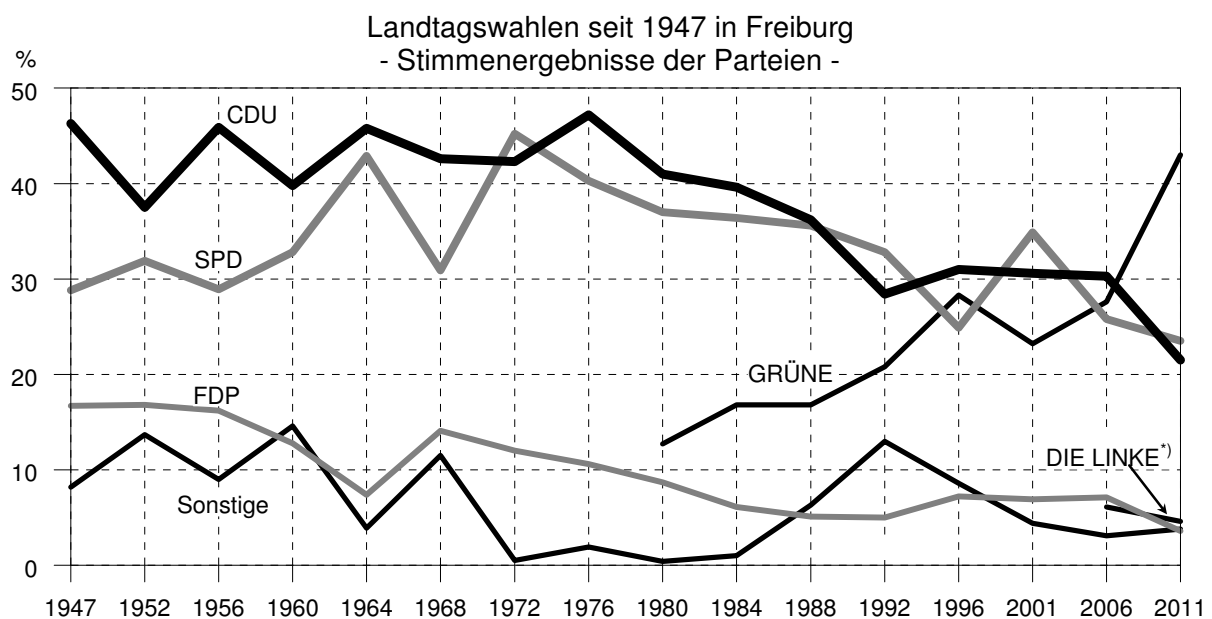
| Rang | GRÜNE | | DIE LINKE | | Sonstige | |
|------|------------------------|-------------|------------------------|-------------|------------------------|------------|
| | Stadtbezirk | % | Stadtbezirk | % | Stadtbezirk | % |
| 1 | 680 Vauban | 49,8 | 232 Brühl-Ind.gebiet | 19,6 | 232 Brühl-Ind.gebiet | 14,7 |
| 2 | 421 Oberwiehre | 34,4 | 660 Weingarten | 16,3 | 231 Brühl-Güterbhf. | 8,9 |
| 3 | 670 Rieselfeld | 33,1 | 511 Stühl.-Beurbarung | 15,3 | 511 Stühl.-Beurbarung | 8,6 |
| 4 | 410 Oberau | 33,0 | 613 Hasl.-Schildacker | 14,9 | 513 Alt-Stühlinger | 8,5 |
| 5 | 422 Mittelwiehre | 32,8 | 680 Vauban | 14,0 | 522 Mooswald-Ost | 8,3 |
| 6 | 423 Unterwiehre-Nord | 32,2 | 231 Brühl-Güterbhf. | 13,9 | 611 Haslach-Egerten | 8,3 |
| 7 | 112 Altstadt-Ring | 31,9 | 611 Haslach-Egerten | 13,7 | 613 Hasl.-Schildacker | 8,2 |
| 8 | 310 Waldsee | 29,4 | 512 Stühl.-Eschholz | 13,2 | 512 Stühl.-Eschholz | 7,9 |
| 9 | 513 Alt-Stühlinger | 29,4 | 513 Alt-Stühlinger | 13,1 | 612 Hasl.-Gartenstadt | 7,6 |
| 10 | 211 Herdern-Süd | 28,5 | 540 Landwasser | 13,0 | 614 Haslach-Haid | 7,0 |
| 11 | 111 Altstadt-Mitte | 27,8 | 612 Hasl.-Gartenstadt | 12,6 | 240 Hochdorf | 7,0 |
| 12 | 320 Littenweiler | 27,8 | 522 Mooswald-Ost | 11,9 | 531 Be.-Bischofslinde | 6,8 |
| 13 | 424 Unterwiehre-Süd | 27,3 | 531 Be.-Bischofslinde | 11,5 | 660 Weingarten | 6,5 |
| 14 | 512 Stühl.-Eschholz | 27,3 | 614 Haslach-Haid | 11,2 | 680 Vauban | 6,3 |
| 15 | 120 Neuburg | 26,9 | 330 Ebnet | 10,4 | 220 Zähringen | 6,3 |
| 16 | 212 Herdern-Nord | 26,2 | 670 Rieselfeld | 10,1 | 112 Altstadt-Ring | 6,3 |
| 17 | Stadt insgesamt | 25,4 | Stadt insgesamt | 10,0 | Stadt insgesamt | 6,1 |
| 18 | 220 Zähringen | 24,7 | 112 Altstadt-Ring | 10,0 | 650 Munzingen | 6,1 |
| 19 | 340 Kappel | 24,5 | 621 St. Georgen-Nord | 10,0 | 621 St. Georgen-Nord | 6,1 |
| 20 | 430 Günterstal | 24,5 | 424 Unterwiehre-Süd | 9,9 | 540 Landwasser | 6,1 |
| 21 | 330 Ebnet | 23,5 | 410 Oberau | 9,3 | 422 Mittelwiehre | 6,0 |
| 22 | 511 Stühl.-Beurbarung | 23,4 | 532 Alt-Betzenhausen | 9,3 | 423 Unterwiehre-Nord | 5,9 |
| 23 | 621 St. Georgen-Nord | 23,2 | 650 Munzingen | 9,2 | 670 Rieselfeld | 5,8 |
| 24 | 231 Brühl-Güterbhf. | 23,1 | 120 Neuburg | 9,1 | 532 Alt-Betzenhausen | 5,7 |
| 25 | 522 Mooswald-Ost | 23,0 | 521 Mooswald-West | 9,0 | 630 Opfingen | 5,7 |
| 26 | 611 Haslach-Egerten | 22,7 | 423 Unterwiehre-Nord | 8,7 | 111 Altstadt-Mitte | 5,7 |
| 27 | 622 St. Georgen-Süd | 22,6 | 220 Zähringen | 8,5 | 521 Mooswald-West | 5,4 |
| 28 | 614 Haslach-Haid | 21,6 | 422 Mittelwiehre | 8,3 | 120 Neuburg | 5,4 |
| 29 | 612 Hasl.-Gartenstadt | 20,7 | 421 Oberwiehre | 8,3 | 424 Unterwiehre-Süd | 5,4 |
| 30 | 532 Alt-Betzenhausen | 20,0 | 630 Opfingen | 7,9 | 410 Oberau | 5,3 |
| 31 | 613 Hasl.-Schildacker | 19,7 | 340 Kappel | 7,9 | 211 Herdern-Süd | 5,3 |
| 32 | 560 Waltershofen | 19,5 | 211 Herdern-Süd | 7,8 | 330 Ebnet | 5,2 |
| 33 | 521 Mooswald-West | 19,2 | 320 Littenweiler | 7,5 | 550 Lehen | 5,2 |
| 34 | 531 Be.-Bischofslinde | 19,0 | 240 Hochdorf | 7,5 | 640 Tiengen | 5,2 |
| 35 | 630 Opfingen | 18,8 | 111 Altstadt-Mitte | 7,2 | 421 Oberwiehre | 5,1 |
| 36 | 240 Hochdorf | 17,9 | 212 Herdern-Nord | 7,1 | 560 Waltershofen | 5,1 |
| 37 | 640 Tiengen | 17,7 | 560 Waltershofen | 7,0 | 340 Kappel | 5,1 |
| 38 | 550 Lehen | 17,5 | 550 Lehen | 6,6 | 320 Littenweiler | 4,6 |
| 39 | 650 Munzingen | 16,8 | 310 Waldsee | 6,3 | 212 Herdern-Nord | 4,5 |
| 40 | 660 Weingarten | 12,4 | 640 Tiengen | 6,2 | 430 Günterstal | 4,4 |
| 41 | 232 Brühl-Ind.gebiet | 9,8 | 622 St. Georgen-Süd | 6,2 | 310 Waldsee | 3,8 |
| 42 | 540 Landwasser | 9,6 | 430 Günterstal | 5,5 | 622 St. Georgen-Süd | 3,6 |

15.4 Landtagswahl

15.4.1 Stimmenergebnis und Wahlbeteiligung bei den Landtagswahlen in Freiburg und Baden-Württemberg seit 1972 (in %)

| Partei | Gebiet | 1972 | 1976 | 1980 | 1984 | 1988 | 1992 | 1996 | 2001 | 2006 | 2011 |
|-------------------------|-------------------|------|------|------|------|------|------|------|------|------|------|
| CDU | Freiburg | 42,3 | 47,2 | 41,0 | 39,6 | 36,2 | 28,4 | 31,0 | 30,6 | 30,3 | 21,5 |
| | Baden-Württemberg | 52,9 | 56,7 | 53,4 | 51,9 | 49,1 | 39,6 | 41,3 | 44,8 | 44,2 | 39,0 |
| SPD | Freiburg | 45,2 | 40,3 | 37,0 | 36,4 | 35,6 | 32,8 | 24,9 | 34,9 | 25,8 | 23,5 |
| | Baden-Württemberg | 37,6 | 33,3 | 32,5 | 32,4 | 32,0 | 29,4 | 25,1 | 33,3 | 25,2 | 23,1 |
| GRÜNE | Freiburg | | | 12,7 | 16,8 | 16,8 | 20,8 | 28,3 | 23,2 | 27,6 | 43,0 |
| | Baden-Württemberg | | | 5,3 | 8,0 | 7,9 | 9,5 | 12,1 | 7,7 | 11,7 | 24,2 |
| FDP | Freiburg | 12,0 | 10,6 | 8,7 | 6,1 | 5,1 | 5,0 | 7,2 | 6,9 | 7,1 | 3,6 |
| | Baden-Württemberg | 8,9 | 7,8 | 8,3 | 7,2 | 5,9 | 5,9 | 9,6 | 8,1 | 10,7 | 5,3 |
| DIE LINKE ¹⁾ | Freiburg | | | | | | | | | 6,1 | 4,6 |
| | Baden-Württemberg | | | | | | | | | 3,1 | 2,8 |
| REP | Freiburg | | | | | 1,2 | 7,2 | 4,2 | 2,2 | 1,1 | 0,6 |
| | Baden-Württemberg | | | | | 1,0 | 10,9 | 9,1 | 4,4 | 2,5 | 1,1 |
| sonstige | Freiburg | 0,5 | 1,9 | 0,4 | 1,0 | 5,1 | 5,8 | 4,4 | 2,2 | 2,1 | 3,2 |
| | Baden-Württemberg | 0,6 | 2,1 | 0,5 | 0,5 | 4,1 | 5,0 | 2,8 | 1,7 | 2,6 | 4,4 |
| Wahlbeteiligung | Freiburg | 79,8 | 75,9 | 73,0 | 70,0 | 69,4 | 66,8 | 63,9 | 59,6 | 52,2 | 67,0 |
| | Baden-Württemberg | 80,0 | 75,5 | 72,0 | 71,2 | 71,8 | 70,2 | 67,5 | 62,6 | 53,4 | 66,3 |

¹⁾ 2006 WASG



¹⁾ 2006 WASG

Amt für Bürgerservice und Informationsverarbeitung, Freiburg

**15.4.2 Parteienergebnisse bei der Landtagswahl 2011 in Freiburg
in absteigender Rangfolge sortiert (einschließlich Briefwähler)**

| Rang | CDU | | SPD | | GRÜNE | |
|------|------------------------|-------------|------------------------|-------------|------------------------|-------------|
| | Stadtbezirk | % | Stadtbezirk | % | Stadtbezirk | % |
| 1 | 560 Waltershofen | 34,0 | 660 Weingarten | 32,8 | 680 Vauban | 70,0 |
| 2 | 550 Lehen | 33,4 | 231 Brühl-Güterbhf. | 30,2 | 670 Rieselfeld | 54,7 |
| 3 | 540 Landwasser | 33,3 | 540 Landwasser | 29,9 | 422 Mittelwiehre | 54,3 |
| 4 | 650 Munzingen | 30,2 | 612 Hasl.-Gartenstadt | 29,6 | 421 Oberwiehre | 53,2 |
| 5 | 640 Tiengen | 30,1 | 521 Mooswald-West | 29,4 | 423 Unterwiehre-Nord | 51,6 |
| 6 | 430 Günterstal | 28,6 | 614 Haslach-Haid | 28,3 | 410 Oberau | 51,0 |
| 7 | 240 Hochdorf | 28,0 | 611 Haslach-Egerten | 28,1 | 112 Altstadt-Ring | 50,9 |
| 8 | 630 Opfingen | 27,8 | 531 Be.-Bischofslinde | 27,8 | 310 Waldsee | 46,9 |
| 9 | 622 St. Georgen-Süd | 27,6 | 511 Stühl.-Beurbarung | 26,4 | 513 Alt-Stühlinger | 46,9 |
| 10 | 532 Alt-Betzenhausen | 26,9 | 512 Stühl.-Eschholz | 25,6 | 424 Unterwiehre-Süd | 46,6 |
| 11 | 340 Kappel | 26,6 | 532 Alt-Betzenhausen | 25,3 | 211 Herdern-Süd | 46,5 |
| 12 | 212 Herdern-Nord | 25,3 | 522 Mooswald-Ost | 25,0 | 120 Neuburg | 44,9 |
| 13 | 320 Littenweiler | 25,0 | 630 Opfingen | 24,8 | 111 Altstadt-Mitte | 44,5 |
| 14 | 621 St. Georgen-Nord | 24,7 | 340 Kappel | 24,1 | 512 Stühl.-Eschholz | 44,3 |
| 15 | 660 Weingarten | 24,3 | 240 Hochdorf | 24,0 | 212 Herdern-Nord | 43,9 |
| 16 | 330 Ebnet | 24,3 | 513 Alt-Stühlinger | 24,0 | 330 Ebnet | 43,7 |
| 17 | 220 Zähringen | 23,2 | 320 Littenweiler | 23,6 | 621 St. Georgen-Nord | 42,6 |
| 18 | 111 Altstadt-Mitte | 23,1 | Stadt insgesamt | 23,5 | 511 Stühl.-Beurbarung | 42,5 |
| 19 | 531 Be.-Bischofslinde | 23,1 | 640 Tiengen | 23,4 | 220 Zähringen | 42,3 |
| 20 | 521 Mooswald-West | 23,0 | 120 Neuburg | 22,8 | Stadt insgesamt | 42,1 |
| 21 | Stadt insgesamt | 22,3 | 310 Waldsee | 22,6 | 622 St. Georgen-Süd | 41,8 |
| 22 | 211 Herdern-Süd | 22,2 | 650 Munzingen | 22,5 | 320 Littenweiler | 41,6 |
| 23 | 310 Waldsee | 21,4 | 330 Ebnet | 22,3 | 522 Mooswald-Ost | 40,6 |
| 24 | 614 Haslach-Haid | 21,4 | 550 Lehen | 21,8 | 611 Haslach-Egerten | 39,7 |
| 25 | 120 Neuburg | 20,9 | 560 Waltershofen | 21,6 | 430 Günterstal | 39,6 |
| 26 | 522 Mooswald-Ost | 20,4 | 621 St. Georgen-Nord | 21,5 | 340 Kappel | 39,1 |
| 27 | 612 Hasl.-Gartenstadt | 19,9 | 220 Zähringen | 21,4 | 614 Haslach-Haid | 37,7 |
| 28 | 424 Unterwiehre-Süd | 19,4 | 424 Unterwiehre-Süd | 21,3 | 612 Hasl.-Gartenstadt | 37,4 |
| 29 | 231 Brühl-Güterbhf. | 17,8 | 211 Herdern-Süd | 21,1 | 240 Hochdorf | 36,8 |
| 30 | 410 Oberau | 17,4 | 410 Oberau | 21,1 | 231 Brühl-Güterbhf. | 36,7 |
| 31 | 421 Oberwiehre | 16,8 | 421 Oberwiehre | 20,7 | 531 Be.-Bischofslinde | 36,6 |
| 32 | 611 Haslach-Egerten | 16,8 | 112 Altstadt-Ring | 20,7 | 532 Alt-Betzenhausen | 35,8 |
| 33 | 423 Unterwiehre-Nord | 16,4 | 111 Altstadt-Mitte | 20,6 | 521 Mooswald-West | 35,2 |
| 34 | 422 Mittelwiehre | 16,2 | 423 Unterwiehre-Nord | 20,6 | 550 Lehen | 35,2 |
| 35 | 511 Stühl.-Beurbarung | 15,8 | 422 Mittelwiehre | 20,3 | 560 Waltershofen | 34,8 |
| 36 | 670 Rieselfeld | 15,6 | 622 St. Georgen-Süd | 19,8 | 640 Tiengen | 34,4 |
| 37 | 112 Altstadt-Ring | 15,4 | 212 Herdern-Nord | 19,8 | 630 Opfingen | 34,4 |
| 38 | 512 Stühl.-Eschholz | 15,4 | 430 Günterstal | 19,7 | 650 Munzingen | 34,2 |
| 39 | 513 Alt-Stühlinger | 15,0 | 670 Rieselfeld | 19,5 | 660 Weingarten | 26,5 |
| 40 | 680 Vauban | 4,6 | 680 Vauban | 13,6 | 540 Landwasser | 21,9 |

**noch 15.4.2 Parteienergebnisse bei der Landtagswahl 2011 in Freiburg
in absteigender Rangfolge sortiert (einschließlich Briefwähler)**

| Rang | FDP | | DIE LINKE | | Sonstige | |
|------|------------------------|------------|------------------------|------------|------------------------|------------|
| | Stadtbezirk | % | Stadtbezirk | % | Stadtbezirk | % |
| 1 | 430 Günterstal | 6,7 | 660 Weingarten | 9,0 | 231 Brühl-Güterbhf. | 6,0 |
| 2 | 622 St. Georgen-Süd | 5,8 | 611 Haslach-Egerten | 8,4 | 240 Hochdorf | 5,5 |
| 3 | 212 Herdern-Nord | 5,2 | 511 Stühl.-Beurbarung | 7,7 | 512 Stühl.-Eschholz | 5,3 |
| 4 | 211 Herdern-Süd | 5,2 | 680 Vauban | 7,6 | 511 Stühl.-Beurbarung | 5,2 |
| 5 | 630 Opfingen | 5,1 | 540 Landwasser | 7,2 | 522 Mooswald-Ost | 5,1 |
| 6 | 424 Unterwihre-Süd | 5,0 | 231 Brühl-Güterbhf. | 6,9 | 540 Landwasser | 5,1 |
| 7 | 650 Munzingen | 4,9 | 512 Stühl.-Eschholz | 6,6 | 513 Alt-Stühlinger | 5,1 |
| 8 | 330 Ebnet | 4,8 | 612 Hasl.-Gartenstadt | 6,5 | 521 Mooswald-West | 5,0 |
| 9 | 640 Tiengen | 4,7 | 513 Alt-Stühlinger | 6,5 | 660 Weingarten | 4,8 |
| 10 | 120 Neuburg | 4,7 | 522 Mooswald-Ost | 5,8 | 611 Haslach-Egerten | 4,8 |
| 11 | 220 Zähringen | 4,6 | 112 Altstadt-Ring | 5,4 | 531 Be.-Bischofslinde | 4,7 |
| 12 | 340 Kappel | 4,5 | 531 Be.-Bischofslinde | 4,9 | 630 Opfingen | 4,5 |
| 13 | 422 Mittelwihre | 4,4 | 614 Haslach-Haid | 4,8 | 612 Hasl.-Gartenstadt | 4,5 |
| 14 | 111 Altstadt-Mitte | 4,3 | 532 Alt-Betzenhausen | 4,7 | 550 Lehen | 4,5 |
| 15 | 320 Littenweiler | 4,3 | Stadt insgesamt | 4,5 | 640 Tiengen | 4,4 |
| 16 | 410 Oberau | 3,8 | 424 Unterwihre-Süd | 4,5 | 220 Zähringen | 4,4 |
| 17 | 310 Waldsee | 3,8 | 650 Munzingen | 4,5 | 614 Haslach-Haid | 4,3 |
| 18 | Stadt insgesamt | 3,7 | 423 Unterwihre-Nord | 4,5 | 112 Altstadt-Ring | 4,1 |
| 19 | 532 Alt-Betzenhausen | 3,7 | 521 Mooswald-West | 4,4 | 670 Rieselfeld | 4,1 |
| 20 | 421 Oberwihre | 3,7 | 670 Rieselfeld | 4,4 | 621 St. Georgen-Nord | 4,0 |
| 21 | 560 Waltershofen | 3,5 | 410 Oberau | 4,3 | Stadt insgesamt | 3,9 |
| 22 | 614 Haslach-Haid | 3,4 | 220 Zähringen | 4,1 | 650 Munzingen | 3,7 |
| 23 | 112 Altstadt-Ring | 3,4 | 111 Altstadt-Mitte | 4,1 | 532 Alt-Betzenhausen | 3,6 |
| 24 | 423 Unterwihre-Nord | 3,4 | 120 Neuburg | 4,0 | 423 Unterwihre-Nord | 3,6 |
| 25 | 621 St. Georgen-Nord | 3,3 | 621 St. Georgen-Nord | 3,8 | 111 Altstadt-Mitte | 3,4 |
| 26 | 550 Lehen | 3,1 | 240 Hochdorf | 3,4 | 560 Waltershofen | 3,3 |
| 27 | 521 Mooswald-West | 3,0 | 421 Oberwihre | 3,4 | 424 Unterwihre-Süd | 3,2 |
| 28 | 522 Mooswald-Ost | 2,9 | 630 Opfingen | 3,2 | 340 Kappel | 3,2 |
| 29 | 531 Be.-Bischofslinde | 2,8 | 310 Waldsee | 3,1 | 212 Herdern-Nord | 3,0 |
| 30 | 512 Stühl.-Eschholz | 2,8 | 640 Tiengen | 2,9 | 430 Günterstal | 2,9 |
| 31 | 660 Weingarten | 2,6 | 212 Herdern-Nord | 2,9 | 622 St. Georgen-Süd | 2,9 |
| 32 | 540 Landwasser | 2,6 | 422 Mittelwihre | 2,9 | 680 Vauban | 2,9 |
| 33 | 513 Alt-Stühlinger | 2,6 | 320 Littenweiler | 2,8 | 120 Neuburg | 2,9 |
| 34 | 231 Brühl-Güterbhf. | 2,4 | 211 Herdern-Süd | 2,8 | 320 Littenweiler | 2,8 |
| 35 | 511 Stühl.-Beurbarung | 2,4 | 560 Waltershofen | 2,7 | 330 Ebnet | 2,7 |
| 36 | 240 Hochdorf | 2,4 | 340 Kappel | 2,5 | 410 Oberau | 2,4 |
| 37 | 611 Haslach-Egerten | 2,3 | 430 Günterstal | 2,4 | 211 Herdern-Süd | 2,3 |
| 38 | 612 Hasl.-Gartenstadt | 2,1 | 330 Ebnet | 2,1 | 310 Waldsee | 2,2 |
| 39 | 670 Rieselfeld | 1,7 | 622 St. Georgen-Süd | 2,1 | 421 Oberwihre | 2,2 |
| 40 | 680 Vauban | 1,3 | 550 Lehen | 2,1 | 422 Mittelwihre | 1,9 |

15.5 Gemeinderatswahl

15.5.1 Sitzverteilung im Freiburger Gemeinderat seit 1980

| | 1980 | 1984 | 1989 | 1994 | 1999 | 2004 | 2009 |
|--|------|------|------|------|------|------|------|
| CDU | 20 | 18 | 14 | 13 | 16 | 13 | 10 |
| SPD | 14 | 13 | 13 | 11 | 11 | 8 | 9 |
| FDP | 5 | 3 | 3 | 2 | 2 | 2 | 4 |
| FW ¹⁾ | 4 | 4 | 3 | 4 | 4 | 4 | 3 |
| GRÜNE | 4 | 9 | 10 | 12 | 10 | 13 | 12 |
| BUNTE | 1 | | | | | | |
| Linke Liste-Solidarische Stadt ²⁾ | | 1 | 1 | 2 | 2 | 3 | 4 |
| ÖDP | | | 1 | 1 | | | |
| REP | | | 3 | 1 | | | |
| FRAUEN | | | | 1 | | | |
| Unabhängige Frauen Freiburg | | | | 1 | 1 | 1 | 1 |
| Junges Freiburg | | | | | 2 | 2 | 1 |
| Kulturliste Freiburg | | | | | | 2 | 2 |
| Grüne Alternative Freiburg | | | | | | | 2 |

¹⁾ Bis 2004 Freie Wählervereinigung Freiburg e.V. (FWV). ²⁾ Bis 1999 Linke Liste/Friedensliste.

15.5.2 Parteienergebnisse der CDU, GRÜNEN, SPD und FW bei der Gemeinderatswahl 2009 in den Stadtbezirken von Freiburg in absteigender Rangfolge sortiert (einschließlich Briefwahl)

| Rang | CDU | | GRÜNE | | SPD | | FW | |
|------|------------------------|-------------|------------------------|-------------|------------------------|-------------|------------------------|------------|
| | Stadtbezirk | % | Stadtbezirk | % | Stadtbezirk | % | Stadtbezirk | % |
| 1 | 560 Waltershofen | 34,1 | 670 Rieselfeld | 32,5 | 660 Weingarten | 29,6 | 550 Lehen | 15,3 |
| 2 | 650 Munzingen | 32,9 | 680 Vauban | 32,1 | 540 Landwasser | 26,0 | 640 Tiengen | 13,3 |
| 3 | 540 Landwasser | 32,1 | 421 Oberwiehre | 31,2 | 521 Mooswald-West | 25,9 | 240 Hochdorf | 13,3 |
| 4 | 622 St. Georgen-Süd | 29,6 | 410 Oberau | 31,0 | 522 Mooswald-Ost | 25,6 | 521 Mooswald-West | 9,4 |
| 5 | 430 Günterstal | 28,9 | 422 Mittelwiehre | 28,6 | 612 Hasl.-Gartenstadt | 24,1 | 630 Opfingen | 8,7 |
| 6 | 640 Tiengen | 27,6 | 310 Waldsee | 28,4 | 511 Stühl.-Beurbarung | 23,9 | 330 Ebnet | 8,3 |
| 7 | 550 Lehen | 26,6 | 423 Unterwiehre-Nord | 27,3 | 231 Brühl-Güterbhf. | 23,0 | 532 Alt-Betzenhausen | 8,3 |
| 8 | 240 Hochdorf | 25,9 | 112 Altstadt-Ring | 27,2 | 614 Haslach-Haid | 22,8 | 560 Waltershofen | 8,1 |
| 9 | 330 Ebnet | 25,6 | 211 Herdern-Süd | 26,3 | 611 Haslach-Egerten | 22,7 | 340 Kappel | 8,1 |
| 10 | 621 St. Georgen-Nord | 25,4 | 212 Herdern-Nord | 26,0 | 531 Be.-Bischofslinde | 22,6 | 650 Munzingen | 7,7 |
| 11 | 340 Kappel | 25,3 | 120 Neuburg | 26,0 | 613 Hasl.-Schildacker | 20,5 | 522 Mooswald-Ost | 7,5 |
| 12 | 220 Zähringen | 24,4 | 330 Ebnet | 25,7 | 532 Alt-Betzenhausen | 20,3 | 232 Brühl-Ind.gebiet | 7,0 |
| 13 | 532 Alt-Betzenhausen | 24,3 | 513 Alt-Stühlinger | 25,5 | 513 Alt-Stühlinger | 20,3 | 540 Landwasser | 6,9 |
| 14 | 111 Altstadt-Mitte | 24,2 | 220 Zähringen | 25,2 | 232 Brühl-Ind.gebiet | 19,4 | 614 Haslach-Haid | 6,7 |
| 15 | 320 Littenweiler | 24,0 | 512 Stühl.-Eschholz | 25,0 | 512 Stühl.-Eschholz | 19,4 | 621 St. Georgen-Nord | 6,3 |
| 16 | 630 Opfingen | 23,9 | 320 Littenweiler | 24,6 | 630 Opfingen | 18,2 | 612 Hasl.-Gartenstadt | 6,3 |
| 17 | 531 Be.-Bischofslinde | 23,7 | 424 Unterwiehre-Süd | 24,3 | 340 Kappel | 18,1 | 531 Be.-Bischofslinde | 6,3 |
| 18 | 212 Herdern-Nord | 23,4 | Stadt insgesamt | 23,9 | 240 Hochdorf | 17,9 | Stadt insgesamt | 6,0 |
| 19 | 521 Mooswald-West | 22,8 | 111 Altstadt-Mitte | 23,8 | Stadt insgesamt | 17,9 | 430 Günterstal | 5,9 |
| 20 | 660 Weingarten | 22,8 | 611 Haslach-Egerten | 23,2 | 621 St. Georgen-Nord | 17,5 | 220 Zähringen | 5,7 |
| 21 | 613 Hasl.-Schildacker | 21,9 | 231 Brühl-Güterbhf. | 22,9 | 120 Neuburg | 17,4 | 613 Hasl.-Schildacker | 5,6 |
| 22 | 310 Waldsee | 21,9 | 621 St. Georgen-Nord | 22,5 | 640 Tiengen | 17,3 | 622 St. Georgen-Süd | 5,5 |
| 23 | 614 Haslach-Haid | 21,4 | 614 Haslach-Haid | 22,5 | 670 Rieselfeld | 16,8 | 320 Littenweiler | 5,4 |
| 24 | Stadt insgesamt | 20,7 | 340 Kappel | 22,3 | 550 Lehen | 16,4 | 424 Unterwiehre-Süd | 5,3 |
| 25 | 232 Brühl-Ind.gebiet | 20,1 | 511 Stühl.-Beurbarung | 21,9 | 310 Waldsee | 16,0 | 120 Neuburg | 5,3 |
| 26 | 612 Hasl.-Gartenstadt | 19,8 | 240 Hochdorf | 21,8 | 410 Oberau | 15,7 | 231 Brühl-Güterbhf. | 5,3 |
| 27 | 211 Herdern-Süd | 19,6 | 622 St. Georgen-Süd | 21,0 | 320 Littenweiler | 15,6 | 611 Haslach-Egerten | 5,2 |
| 28 | 120 Neuburg | 19,5 | 532 Alt-Betzenhausen | 20,7 | 220 Zähringen | 15,5 | 310 Waldsee | 5,2 |
| 29 | 424 Unterwiehre-Süd | 19,4 | 531 Be.-Bischofslinde | 20,2 | 622 St. Georgen-Süd | 15,5 | 670 Rieselfeld | 5,1 |
| 30 | 522 Mooswald-Ost | 18,7 | 612 Hasl.-Gartenstadt | 20,2 | 650 Munzingen | 14,9 | 211 Herdern-Süd | 5,1 |
| 31 | 611 Haslach-Egerten | 17,8 | 430 Günterstal | 19,8 | 423 Unterwiehre-Nord | 14,7 | 511 Stühl.-Beurbarung | 5,0 |
| 32 | 422 Mittelwiehre | 16,8 | 522 Mooswald-Ost | 19,2 | 424 Unterwiehre-Süd | 14,7 | 423 Unterwiehre-Nord | 4,8 |
| 33 | 231 Brühl-Güterbhf. | 16,4 | 521 Mooswald-West | 17,4 | 112 Altstadt-Ring | 14,6 | 111 Altstadt-Mitte | 4,8 |
| 34 | 421 Oberwiehre | 15,9 | 232 Brühl-Ind.gebiet | 16,9 | 421 Oberwiehre | 14,5 | 212 Herdern-Nord | 4,8 |
| 35 | 423 Unterwiehre-Nord | 15,9 | 650 Munzingen | 16,5 | 111 Altstadt-Mitte | 14,2 | 660 Weingarten | 4,8 |
| 36 | 410 Oberau | 15,8 | 630 Opfingen | 16,3 | 212 Herdern-Nord | 14,2 | 410 Oberau | 4,3 |
| 37 | 512 Stühl.-Eschholz | 15,4 | 550 Lehen | 16,1 | 211 Herdern-Süd | 14,1 | 422 Mittelwiehre | 4,2 |
| 38 | 511 Stühl.-Beurbarung | 15,4 | 560 Waltershofen | 15,9 | 422 Mittelwiehre | 13,9 | 513 Alt-Stühlinger | 4,2 |
| 39 | 112 Altstadt-Ring | 15,3 | 613 Hasl.-Schildacker | 15,4 | 330 Ebnet | 13,7 | 112 Altstadt-Ring | 4,1 |
| 40 | 670 Rieselfeld | 14,3 | 640 Tiengen | 15,1 | 560 Waltershofen | 13,7 | 512 Stühl.-Eschholz | 4,1 |
| 41 | 513 Alt-Stühlinger | 13,3 | 540 Landwasser | 12,7 | 680 Vauban | 13,4 | 421 Oberwiehre | 3,7 |
| 42 | 680 Vauban | 4,1 | 660 Weingarten | 12,6 | 430 Günterstal | 12,2 | 680 Vauban | 2,3 |

noch 15.5.2 Parteienergebnisse der LiSST, FDP, kult und Juges Freiburg bei der Gemeinderatswahl 2009 in den Stadtbezirken von Freiburg in absteigender Rangfolge sortiert (einschließlich Briefwahl)

| Rang | LiSST | | FDP | | kult | | Junges Freiburg | |
|------|------------------------|------------|------------------------|------------|------------------------|------------|------------------------|------------|
| | Stadtbezirk | % | Stadtbezirk | % | Stadtbezirk | % | Stadtbezirk | % |
| 1 | 680 Vauban | 19,4 | 630 Opfingen | 16,9 | 423 Unterwihre-Nord | 8,0 | 560 Waltershofen | 4,9 |
| 2 | 613 Hasl.-Schildacker | 13,0 | 430 Günterstal | 13,2 | 211 Herdern-Süd | 7,7 | 513 Alt-Stühlinger | 4,2 |
| 3 | 232 Brühl-Ind.gebiet | 11,6 | 560 Waltershofen | 12,5 | 422 Mittelwihre | 7,2 | 614 Haslach-Haid | 4,0 |
| 4 | 511 Stühl.-Beurbarung | 11,3 | 650 Munzingen | 11,7 | 421 Oberwihre | 7,2 | 423 Unterwihre-Nord | 3,9 |
| 5 | 512 Stühl.-Eschholz | 11,3 | 640 Tiengen | 11,4 | 410 Oberau | 5,9 | 240 Hochdorf | 3,8 |
| 6 | 513 Alt-Stühlinger | 10,6 | 111 Altstadt-Mitte | 11,0 | 112 Altstadt-Ring | 5,9 | 550 Lehen | 3,7 |
| 7 | 231 Brühl-Güterbhf. | 10,5 | 330 Ebnet | 10,4 | 424 Unterwihre-Süd | 5,7 | 231 Brühl-Güterbhf. | 3,7 |
| 8 | 660 Weingarten | 10,4 | 424 Unterwihre-Süd | 10,1 | 120 Neuburg | 5,7 | 430 Günterstal | 3,7 |
| 9 | 670 Rieselfeld | 10,2 | 622 St. Georgen-Süd | 10,0 | 430 Günterstal | 5,5 | 531 Be.-Bischofslinde | 3,6 |
| 10 | 112 Altstadt-Ring | 10,0 | 550 Lehen | 9,7 | 212 Herdern-Nord | 5,3 | 630 Opfingen | 3,6 |
| 11 | 611 Haslach-Egerten | 9,7 | 212 Herdern-Nord | 9,6 | 680 Vauban | 5,3 | 512 Stühl.-Eschholz | 3,5 |
| 12 | 522 Mooswald-Ost | 8,8 | 211 Herdern-Süd | 9,3 | 513 Alt-Stühlinger | 5,1 | 111 Altstadt-Mitte | 3,5 |
| 13 | 612 Hasl.-Gartenstadt | 8,7 | 340 Kappel | 9,0 | 622 St. Georgen-Süd | 5,0 | 613 Hasl.-Schildacker | 3,4 |
| 14 | 410 Oberau | 8,6 | 320 Littenweiler | 8,9 | 111 Altstadt-Mitte | 5,0 | 521 Mooswald-West | 3,4 |
| 15 | 424 Unterwihre-Süd | 8,6 | 613 Hasl.-Schildacker | 8,6 | 511 Stühl.-Beurbarung | 4,9 | 522 Mooswald-Ost | 3,3 |
| 16 | 423 Unterwihre-Nord | 8,2 | 310 Waldsee | 8,6 | 320 Littenweiler | 4,7 | 112 Altstadt-Ring | 3,3 |
| 17 | 422 Mittelwihre | 8,2 | 532 Alt-Betzenhausen | 8,6 | 330 Ebnet | 4,6 | 421 Oberwihre | 3,3 |
| 18 | 421 Oberwihre | 8,2 | 220 Zähringen | 8,4 | 512 Stühl.-Eschholz | 4,5 | 310 Waldsee | 3,3 |
| 19 | Stadt insgesamt | 7,8 | 422 Mittelwihre | 8,3 | Stadt insgesamt | 4,3 | 680 Vauban | 3,2 |
| 20 | 621 St. Georgen-Nord | 7,4 | 112 Altstadt-Ring | 8,1 | 310 Waldsee | 4,2 | 640 Tiengen | 3,2 |
| 21 | 614 Haslach-Haid | 7,1 | 120 Neuburg | 8,1 | 220 Zähringen | 4,0 | 612 Hasl.-Gartenstadt | 3,2 |
| 22 | 120 Neuburg | 7,0 | Stadt insgesamt | 8,1 | 670 Rieselfeld | 3,7 | Stadt insgesamt | 3,2 |
| 23 | 540 Landwasser | 6,9 | 240 Hochdorf | 7,9 | 611 Haslach-Egerten | 3,3 | 424 Unterwihre-Süd | 3,1 |
| 24 | 212 Herdern-Nord | 6,7 | 410 Oberau | 7,8 | 621 St. Georgen-Nord | 3,2 | 532 Alt-Betzenhausen | 3,1 |
| 25 | 320 Littenweiler | 6,4 | 423 Unterwihre-Nord | 7,6 | 231 Brühl-Güterbhf. | 3,1 | 422 Mittelwihre | 3,1 |
| 26 | 211 Herdern-Süd | 6,4 | 521 Mooswald-West | 7,5 | 522 Mooswald-Ost | 3,1 | 670 Rieselfeld | 3,0 |
| 27 | 220 Zähringen | 6,4 | 531 Be.-Bischofslinde | 7,2 | 340 Kappel | 3,1 | 611 Haslach-Egerten | 3,0 |
| 28 | 531 Be.-Bischofslinde | 6,2 | 232 Brühl-Ind.gebiet | 6,9 | 531 Be.-Bischofslinde | 2,9 | 211 Herdern-Süd | 3,0 |
| 29 | 111 Altstadt-Mitte | 6,1 | 621 St. Georgen-Nord | 6,9 | 650 Munzingen | 2,9 | 120 Neuburg | 2,9 |
| 30 | 532 Alt-Betzenhausen | 6,0 | 540 Landwasser | 6,8 | 660 Weingarten | 2,7 | 650 Munzingen | 2,9 |
| 31 | 521 Mooswald-West | 5,9 | 612 Hasl.-Gartenstadt | 6,8 | 640 Tiengen | 2,7 | 621 St. Georgen-Nord | 2,9 |
| 32 | 310 Waldsee | 5,7 | 421 Oberwihre | 6,8 | 614 Haslach-Haid | 2,6 | 212 Herdern-Nord | 2,9 |
| 33 | 622 St. Georgen-Süd | 5,3 | 512 Stühl.-Eschholz | 6,8 | 532 Alt-Betzenhausen | 2,6 | 320 Littenweiler | 2,8 |
| 34 | 340 Kappel | 5,3 | 231 Brühl-Güterbhf. | 6,7 | 612 Hasl.-Gartenstadt | 2,6 | 410 Oberau | 2,8 |
| 35 | 430 Günterstal | 5,1 | 611 Haslach-Egerten | 6,5 | 613 Hasl.-Schildacker | 2,5 | 220 Zähringen | 2,8 |
| 36 | 650 Munzingen | 4,2 | 614 Haslach-Haid | 6,4 | 521 Mooswald-West | 2,2 | 340 Kappel | 2,7 |
| 37 | 550 Lehen | 4,2 | 511 Stühl.-Beurbarung | 6,3 | 560 Waltershofen | 2,2 | 330 Ebnet | 2,6 |
| 38 | 240 Hochdorf | 3,9 | 660 Weingarten | 6,3 | 550 Lehen | 2,2 | 511 Stühl.-Beurbarung | 2,5 |
| 39 | 330 Ebnet | 3,7 | 522 Mooswald-Ost | 6,2 | 232 Brühl-Ind.gebiet | 1,9 | 622 St. Georgen-Süd | 2,2 |
| 40 | 560 Waltershofen | 3,4 | 513 Alt-Stühlinger | 6,1 | 630 Opfingen | 1,6 | 660 Weingarten | 2,2 |
| 41 | 640 Tiengen | 3,1 | 670 Rieselfeld | 5,3 | 540 Landwasser | 1,4 | 540 Landwasser | 2,1 |
| 42 | 630 Opfingen | 3,0 | 680 Vauban | 2,5 | 240 Hochdorf | 1,2 | 232 Brühl-Ind.gebiet | 1,4 |

noch 15.5.2 **Parteienergebnisse der UFF, FFR und GAF bei der Gemeinderatswahl 2009 in den Stadtbezirken von Freiburg in absteigender Rangfolge sortiert (einschließlich Briefwahl)**

| Rang | UFF | | FFR | | GAF | |
|------|------------------------|------------|------------------------|------------|------------------------|------------|
| | Stadtbezirk | % | Stadtbezirk | % | Stadtbezirk | % |
| 1 | 680 Vauban | 5,3 | 630 Opfingen | 3,8 | 680 Vauban | 11,7 |
| 2 | 422 Mittelwiehre | 3,4 | 640 Tiengen | 2,8 | 232 Brühl-Ind.gebiet | 11,5 |
| 3 | 513 Alt-Stühlinger | 3,4 | 540 Landwasser | 2,4 | 112 Altstadt-Ring | 7,2 |
| 4 | 421 Oberwiehre | 3,3 | 670 Rieselfeld | 2,3 | 613 Hasl.-Schildacker | 6,3 |
| 5 | 670 Rieselfeld | 2,9 | 220 Zähringen | 2,3 | 513 Alt-Stühlinger | 6,2 |
| 6 | 424 Unterwiehre-Süd | 2,9 | 522 Mooswald-Ost | 2,2 | 512 Stühl.-Eschholz | 5,5 |
| 7 | 112 Altstadt-Ring | 2,9 | 320 Littenweiler | 2,2 | 423 Unterwiehre-Nord | 5,1 |
| 8 | 423 Unterwiehre-Nord | 2,8 | 660 Weingarten | 2,1 | 422 Mittelwiehre | 4,8 |
| 9 | 511 Stühl.-Beurbarung | 2,8 | 532 Alt-Betzenhausen | 2,1 | 511 Stühl.-Beurbarung | 4,7 |
| 10 | 621 St. Georgen-Nord | 2,7 | 621 St. Georgen-Nord | 2,0 | 611 Haslach-Egerten | 4,6 |
| 11 | 512 Stühl.-Eschholz | 2,7 | 550 Lehen | 1,9 | 111 Altstadt-Mitte | 4,4 |
| 12 | 622 St. Georgen-Süd | 2,7 | 611 Haslach-Egerten | 1,9 | 231 Brühl-Güterbhf. | 4,3 |
| 13 | 660 Weingarten | 2,6 | 521 Mooswald-West | 1,8 | 120 Neuburg | 4,3 |
| 14 | 211 Herdern-Süd | 2,6 | 340 Kappel | 1,8 | 424 Unterwiehre-Süd | 4,3 |
| 15 | 612 Hasl.-Gartenstadt | 2,5 | 211 Herdern-Süd | 1,8 | 421 Oberwiehre | 4,2 |
| 16 | 220 Zähringen | 2,5 | 512 Stühl.-Eschholz | 1,8 | 410 Oberau | 4,2 |
| 17 | 410 Oberau | 2,5 | 423 Unterwiehre-Nord | 1,8 | 211 Herdern-Süd | 4,2 |
| 18 | 310 Waldsee | 2,5 | Stadt insgesamt | 1,8 | 612 Hasl.-Gartenstadt | 4,0 |
| 19 | 650 Munzingen | 2,5 | 231 Brühl-Güterbhf. | 1,7 | Stadt insgesamt | 3,9 |
| 20 | Stadt insgesamt | 2,5 | 612 Hasl.-Gartenstadt | 1,7 | 660 Weingarten | 3,8 |
| 21 | 320 Littenweiler | 2,4 | 421 Oberwiehre | 1,7 | 670 Rieselfeld | 3,8 |
| 22 | 120 Neuburg | 2,4 | 531 Be.-Bischofslinde | 1,7 | 212 Herdern-Nord | 3,7 |
| 23 | 231 Brühl-Güterbhf. | 2,3 | 111 Altstadt-Mitte | 1,7 | 531 Be.-Bischofslinde | 3,7 |
| 24 | 613 Hasl.-Schildacker | 2,3 | 424 Unterwiehre-Süd | 1,6 | 522 Mooswald-Ost | 3,5 |
| 25 | 614 Haslach-Haid | 2,3 | 232 Brühl-Ind.gebiet | 1,6 | 621 St. Georgen-Nord | 3,2 |
| 26 | 430 Günterstal | 2,3 | 560 Waltershofen | 1,6 | 320 Littenweiler | 3,1 |
| 27 | 560 Waltershofen | 2,3 | 614 Haslach-Haid | 1,6 | 220 Zähringen | 2,9 |
| 28 | 640 Tiengen | 2,3 | 430 Günterstal | 1,6 | 340 Kappel | 2,8 |
| 29 | 630 Opfingen | 2,2 | 310 Waldsee | 1,6 | 310 Waldsee | 2,7 |
| 30 | 611 Haslach-Egerten | 2,1 | 212 Herdern-Nord | 1,5 | 614 Haslach-Haid | 2,6 |
| 31 | 531 Be.-Bischofslinde | 2,1 | 422 Mittelwiehre | 1,5 | 650 Munzingen | 2,5 |
| 32 | 212 Herdern-Nord | 1,9 | 622 St. Georgen-Süd | 1,4 | 330 Ebnet | 2,4 |
| 33 | 522 Mooswald-Ost | 1,8 | 410 Oberau | 1,4 | 532 Alt-Betzenhausen | 2,3 |
| 34 | 330 Ebnet | 1,8 | 511 Stühl.-Beurbarung | 1,4 | 550 Lehen | 2,3 |
| 35 | 532 Alt-Betzenhausen | 1,8 | 112 Altstadt-Ring | 1,3 | 521 Mooswald-West | 1,9 |
| 36 | 521 Mooswald-West | 1,7 | 120 Neuburg | 1,3 | 430 Günterstal | 1,9 |
| 37 | 550 Lehen | 1,6 | 330 Ebnet | 1,3 | 622 St. Georgen-Süd | 1,8 |
| 38 | 540 Landwasser | 1,6 | 513 Alt-Stühlinger | 1,3 | 630 Opfingen | 1,8 |
| 39 | 232 Brühl-Ind.gebiet | 1,5 | 240 Hochdorf | 1,3 | 240 Hochdorf | 1,5 |
| 40 | 340 Kappel | 1,5 | 650 Munzingen | 1,2 | 560 Waltershofen | 1,4 |
| 41 | 111 Altstadt-Mitte | 1,4 | 680 Vauban | 0,5 | 540 Landwasser | 1,2 |
| 42 | 240 Hochdorf | 1,3 | 613 Hasl.-Schildacker | 0,5 | 640 Tiengen | 1,1 |

15.6 Oberbürgermeisterwahl in Freiburg am 25. April 2010

| | | | | | |
|-------------------|---------|----------|---------------|--------|----------|
| Wahlberechtigte | 154 213 | | von Kirchbach | 20 185 | (29,2 %) |
| Wähler | 69 701 | (45,2 %) | Dr. Rausch | 13 870 | (20,1 %) |
| ungültige Stimmen | 573 | | Dr. Salomon | 34 934 | (50,5 %) |
| gültige Stimmen | 69 128 | | Sonstige | 139 | (0,2 %) |

| Stadtbezirk | Wahlberechtigte | Wähler | ungültig | gültig | von Kirchbach | | Dr. Rausch | | Dr. Salomon | | Sonstige | |
|----------------------------|-----------------|--------|----------|--------|---------------|-------|------------|-------|-------------|-------|----------|-------|
| | | | | | Zahl | v. H. | Zahl | v. H. | Zahl | v. H. | Zahl | v. H. |
| 111 Altstadt-Mitte | 3077 | 766 | 11 | 755 | 235 | 31,1 | 153 | 20,3 | 366 | 48,5 | 1 | 0,1 |
| 112 Altstadt-Ring | 2814 | 811 | 9 | 802 | 235 | 29,3 | 215 | 26,8 | 350 | 43,6 | 2 | 0,2 |
| 120 Neuburg | 3631 | 1117 | 9 | 1108 | 287 | 25,9 | 204 | 18,4 | 615 | 55,5 | 2 | 0,2 |
| 211 Herdern-Süd | 4273 | 1662 | 24 | 1638 | 427 | 26,1 | 292 | 17,8 | 915 | 55,9 | 4 | 0,2 |
| 212 Herdern-Nord | 4329 | 1670 | 12 | 1658 | 459 | 27,7 | 314 | 18,9 | 880 | 53,1 | 5 | 0,3 |
| 220 Zähringen | 6323 | 2357 | 19 | 2338 | 571 | 24,4 | 378 | 16,2 | 1385 | 59,2 | 4 | 0,2 |
| 231 Brühl-Güterbahnhof | 4876 | 1429 | 11 | 1418 | 437 | 30,8 | 375 | 26,4 | 604 | 42,6 | 2 | 0,1 |
| 240 Hochdorf | 3802 | 1343 | 15 | 1328 | 335 | 25,2 | 244 | 18,4 | 749 | 56,4 | | |
| 310 Waldsee | 4177 | 1589 | 10 | 1579 | 454 | 28,8 | 242 | 15,3 | 880 | 55,7 | 3 | 0,2 |
| 320 Littenweiler | 5417 | 2218 | 17 | 2201 | 563 | 25,6 | 408 | 18,5 | 1227 | 55,7 | 3 | 0,1 |
| 330 Ebnet | 1961 | 876 | 11 | 865 | 260 | 30,1 | 111 | 12,8 | 492 | 56,9 | 2 | 0,2 |
| 340 Kappel | 2126 | 887 | 7 | 880 | 223 | 25,3 | 117 | 13,3 | 539 | 61,3 | 1 | 0,1 |
| 410 Oberau | 5088 | 1875 | 13 | 1862 | 534 | 28,7 | 370 | 19,9 | 952 | 51,1 | 6 | 0,3 |
| 421 Oberwiehre | 5245 | 2176 | 15 | 2161 | 600 | 27,8 | 469 | 21,7 | 1085 | 50,2 | 7 | 0,3 |
| 422 Mittelwiehre | 3549 | 1358 | 11 | 1347 | 403 | 29,9 | 264 | 19,6 | 679 | 50,4 | 1 | 0,1 |
| 423 Unterwiehre-Nord | 3760 | 1354 | 17 | 1337 | 381 | 28,5 | 284 | 21,2 | 669 | 50,0 | 3 | 0,2 |
| 424 Unterwiehre-Süd | 5382 | 1973 | 20 | 1953 | 552 | 28,3 | 420 | 21,5 | 975 | 49,9 | 6 | 0,3 |
| 430 Günterstal | 1371 | 564 | 3 | 561 | 164 | 29,2 | 77 | 13,7 | 319 | 56,9 | 1 | 0,2 |
| 511 Stühlinger-Beurbarung | 1694 | 631 | 5 | 626 | 240 | 38,3 | 199 | 31,8 | 187 | 29,9 | | |
| 512 Stühlinger-Eschholz | 5002 | 1641 | 16 | 1625 | 537 | 33,0 | 430 | 26,5 | 649 | 39,9 | 9 | 0,6 |
| 513 Alt-Stühlinger | 6501 | 2276 | 27 | 2249 | 752 | 33,4 | 706 | 31,4 | 781 | 34,7 | 10 | 0,4 |
| 521 Mooswald-West | 3081 | 1319 | 7 | 1312 | 533 | 40,6 | 194 | 14,8 | 584 | 44,5 | 1 | 0,1 |
| 522 Mooswald-Ost | 2546 | 880 | 6 | 874 | 288 | 33,0 | 251 | 28,7 | 334 | 38,2 | 1 | 0,1 |
| 531 Betzenh.-Bischofslinde | 5964 | 2054 | 27 | 2027 | 655 | 32,3 | 375 | 18,5 | 993 | 49,0 | 4 | 0,2 |
| 532 Alt-Betzenhausen | 4072 | 1280 | 13 | 1267 | 413 | 32,6 | 200 | 15,8 | 652 | 51,5 | 2 | 0,2 |
| 540 Landwasser | 5132 | 1528 | 10 | 1518 | 523 | 34,5 | 280 | 18,4 | 714 | 47,0 | 1 | 0,1 |
| 550 Lehen | 1807 | 766 | 2 | 764 | 203 | 26,6 | 79 | 10,3 | 482 | 63,1 | | |
| 560 Waltershofen | 1758 | 665 | 2 | 663 | 141 | 21,3 | 76 | 11,5 | 446 | 67,3 | | |
| 611 Haslach-Egerten | 4745 | 1478 | 13 | 1465 | 504 | 34,4 | 381 | 26,0 | 577 | 39,4 | 3 | 0,2 |
| 612 Haslach-Gartenstadt | 5712 | 1951 | 24 | 1927 | 633 | 32,8 | 544 | 28,2 | 747 | 38,8 | 3 | 0,2 |
| 614 Haslach-Haid | 2901 | 968 | 1 | 967 | 298 | 30,8 | 202 | 20,9 | 467 | 48,3 | | |
| 621 St. Georgen-Nord | 6719 | 2713 | 31 | 2682 | 698 | 26,0 | 443 | 16,5 | 1539 | 57,4 | 2 | 0,1 |
| 622 St. Georgen-Süd | 1999 | 787 | 9 | 778 | 219 | 28,1 | 115 | 14,8 | 444 | 57,1 | | |
| 630 Opfingen | 3130 | 1154 | 11 | 1143 | 286 | 25,0 | 135 | 11,8 | 720 | 63,0 | 2 | 0,2 |
| 640 Tiengen | 2507 | 962 | 4 | 958 | 260 | 27,1 | 88 | 9,2 | 607 | 63,4 | 3 | 0,3 |
| 650 Munzingen | 1903 | 651 | 2 | 649 | 174 | 26,8 | 70 | 10,8 | 405 | 62,4 | | |
| 660 Weingarten | 6872 | 2376 | 18 | 2358 | 806 | 34,2 | 929 | 39,4 | 621 | 26,3 | 2 | 0,1 |
| 670 Rieselfeld | 5748 | 2413 | 13 | 2400 | 692 | 28,8 | 513 | 21,4 | 1193 | 49,7 | 2 | 0,1 |
| 680 Vauban | 3219 | 1591 | 8 | 1583 | 333 | 21,0 | 648 | 40,9 | 598 | 37,8 | 4 | 0,3 |
| Lokalwähler | 154213 | 56109 | 483 | 55626 | 16308 | 29,3 | 11795 | 21,2 | 27421 | 49,3 | 102 | 0,2 |
| Briefwahl | | 13592 | 90 | 13502 | 3877 | 28,7 | 2075 | 15,4 | 7513 | 55,6 | 37 | 0,3 |
| Stadt Freiburg | 154213 | 69701 | 573 | 69128 | 20185 | 29,2 | 13870 | 20,1 | 34934 | 50,5 | 139 | 0,2 |

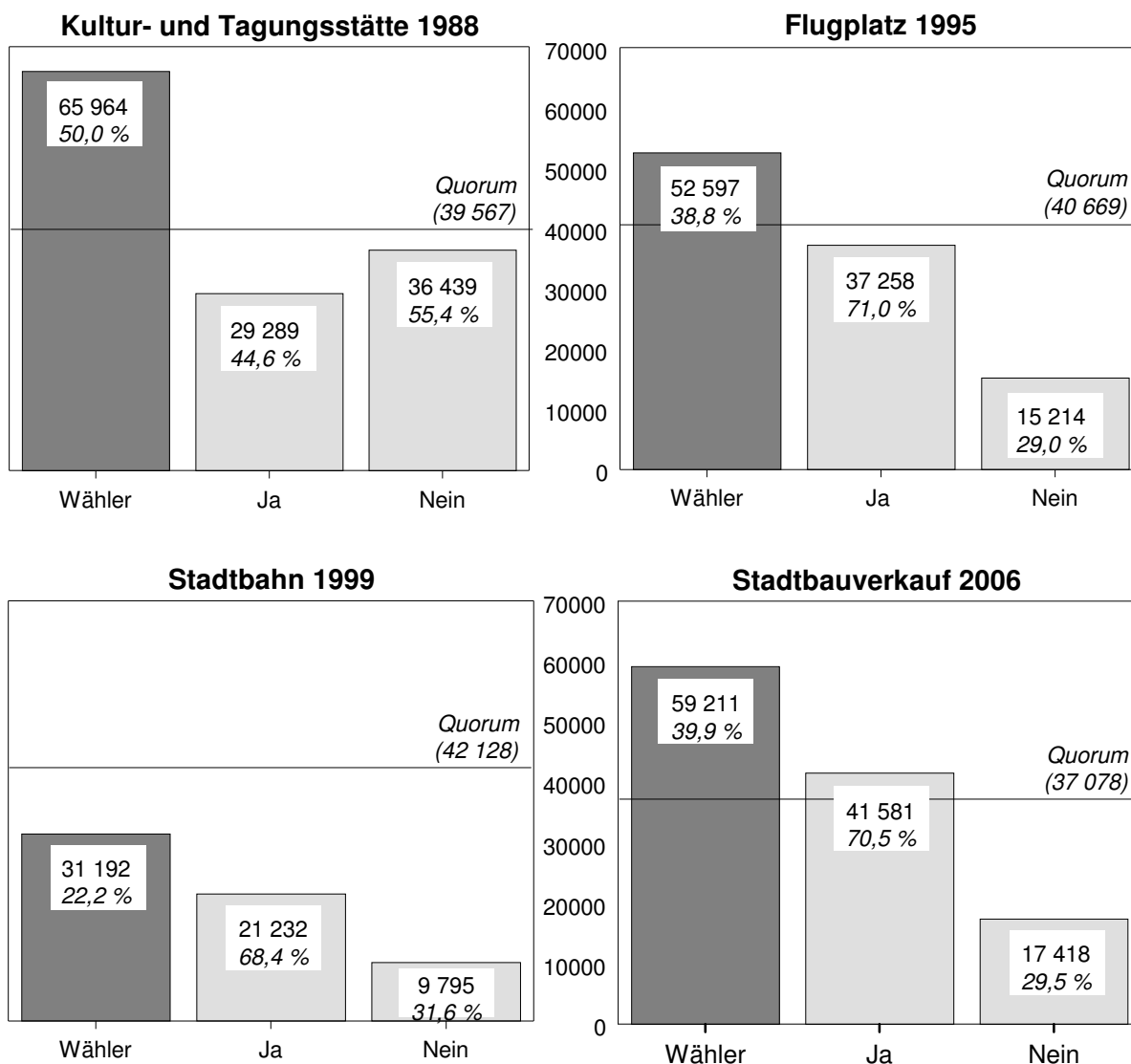
232 Brühl-Industriegebiet ist in 231 Brühl-Güterbahnhof enthalten; 613 Haslach-Schildacker ist in 612 Haslach-Gartenstadt enthalten

15.7 Bürgerentscheid

15.7.1 Abstimmungsergebnisse bei den Bürgerentscheiden in Freiburg

| | Kultur- und Tagungsstätte 26.6.1988 | Flugplatz 23.7.1995 | Stadtbahn 25.7.1999 | Stadtbauverkauf 12.11.2006 |
|--------------------------|--|------------------------|------------------------|-------------------------------|
| Wahlberechtigte | 131889 | 135563 | 140427 | 148313 |
| Wähler/innen | 65964 | 52597 | 31192 | 59211 |
| Wahlbeteiligung % | 50,0 | 38,8 | 22,2 | 39,9 |
| Anteil Briefwähler/innen | 19,6 | 19,9 | 20,7 | 13,8 |
| Quorum | 39567 (30 %) | 40669 (30 %) | 42128 (30 %) | 37078 (25 %) |
| JA-Stimmen | | | | |
| absolut | 29289 | 37258 | 21232 | 41581 |
| % | 44,6 | 71,0 | 68,4 | 70,5 |
| NEIN-Stimmen | | | | |
| absolut | 36439 | 15214 | 9795 | 17418 |
| % | 55,4 | 29,0 | 31,6 | 29,5 |

Abstimmungsergebnisse bei den Bürgerentscheiden in Freiburg



Amt für Bürgerservice und Informationsverarbeitung, Freiburg

15.7.2 Bürgerentscheid zum Stadtbauverkauf am 12.11.2006 in Freiburg

„Sind Sie dafür, dass die Stadt Freiburg Eigentümerin der Freiburger Stadtbau GmbH und der städtischen Wohnungen bleibt?“

| | | | |
|-----------------|-----------------|-------------------|-----------------|
| Wahlberechtigte | 148 313 | ungültige Stimmen | 212 |
| Quorum (25 %) | 37 078 | gültige Stimmen | 58 999 |
| Wähler/innen | 59 211 (39,9 %) | davon für | |
| davon Briefwahl | 8 289 (13,8 %) | JA | 41 581 (70,5 %) |
| | | NEIN | 17 418 (29,5 %) |

Ergebnisse umgerechnet auf Stadtbezirke

| Stadtbezirk | Wahlberechtigte | Wähler | Wahlbeteiligung (%) | ungültig | gültig | JA-Stimmen | | NEIN-Stimmen | |
|----------------------------|-----------------|--------|---------------------|----------|--------|------------|------|--------------|------|
| | | | | | | Anzahl | % | Anzahl | % |
| 111 Altstadt-Mitte | 3660 | 893 | 26,5 | 1 | 892 | 626 | 70,2 | 266 | 29,8 |
| 112 Altstadt-Ring | 4582 | 1263 | 29,8 | 2 | 1261 | 934 | 74,1 | 327 | 25,9 |
| 120 Neuburg | 2076 | 620 | 32,7 | 4 | 616 | 379 | 61,5 | 237 | 38,5 |
| 211 Herdern-Süd | 5709 | 2089 | 39,8 | 7 | 2082 | 1474 | 70,8 | 608 | 29,2 |
| 212 Herdern-Nord | 4303 | 1419 | 36,1 | 3 | 1416 | 912 | 64,4 | 504 | 35,6 |
| 220 Zähringen | 7142 | 2303 | 34,3 | 14 | 2289 | 1529 | 66,8 | 760 | 33,2 |
| 231 Brühl-Güterbahnhof | 4268 | 1407 | 34,7 | 2 | 1405 | 1198 | 85,3 | 207 | 14,7 |
| 232 Brühl-Industriegebiet | 373 | 71 | 19,5 | 1 | 70 | 50 | 71,4 | 20 | 28,6 |
| 240 Hochdorf | 3721 | 1002 | 28,2 | 2 | 1000 | 657 | 65,7 | 343 | 34,3 |
| 310 Waldsee | 5017 | 1783 | 38,7 | 10 | 1773 | 1127 | 63,6 | 646 | 36,4 |
| 320 Littenweiler | 4411 | 1546 | 37,3 | 6 | 1540 | 1018 | 66,1 | 522 | 33,9 |
| 330 Ebnet | 1757 | 705 | 43,6 | 3 | 702 | 484 | 68,9 | 218 | 31,1 |
| 340 Kappel | 2070 | 734 | 37,9 | 0 | 734 | 455 | 62,0 | 279 | 38,0 |
| 410 Oberau | 6779 | 2302 | 36,4 | 14 | 2288 | 1461 | 63,9 | 827 | 36,1 |
| 421 Oberwiehre | 3688 | 1374 | 40,8 | 6 | 1368 | 898 | 65,6 | 470 | 34,4 |
| 422 Mittelwiehre | 3486 | 1258 | 38,7 | 4 | 1254 | 824 | 65,7 | 430 | 34,3 |
| 423 Unterwiehre-Nord | 5193 | 1922 | 40,1 | 8 | 1914 | 1170 | 61,1 | 744 | 38,9 |
| 424 Unterwiehre-Süd | 3307 | 1156 | 37,3 | 4 | 1152 | 834 | 72,4 | 318 | 27,6 |
| 430 Günterstal | 1351 | 498 | 40,6 | 4 | 494 | 259 | 52,4 | 235 | 47,6 |
| 512 Stühlinger-Eschholz | 3468 | 1159 | 35,4 | 2 | 1157 | 849 | 73,4 | 308 | 26,6 |
| 513 Alt-Stühlinger | 5252 | 1993 | 40,2 | 7 | 1986 | 1644 | 82,8 | 342 | 17,2 |
| 521 Mooswald-West | 4263 | 1697 | 42,0 | 3 | 1694 | 1232 | 72,7 | 462 | 27,3 |
| 522 Mooswald-Ost | 1775 | 629 | 37,4 | 1 | 628 | 506 | 80,6 | 122 | 19,4 |
| 531 Betzenh.-Bischofslinde | 5077 | 1668 | 34,4 | 8 | 1660 | 1270 | 76,5 | 390 | 23,5 |
| 532 Alt-Betzenhausen | 3925 | 1161 | 31,4 | 3 | 1158 | 786 | 67,9 | 372 | 32,1 |
| 540 Landwasser | 5236 | 1397 | 27,9 | 3 | 1394 | 1132 | 81,2 | 262 | 18,8 |
| 550 Lehen | 1762 | 619 | 36,8 | 1 | 618 | 387 | 62,6 | 231 | 37,4 |
| 560 Waltershofen | 1770 | 478 | 27,8 | 4 | 474 | 267 | 56,3 | 207 | 43,7 |
| 611 Haslach-Egerten | 4530 | 1504 | 35,2 | 11 | 1493 | 1242 | 83,2 | 251 | 16,8 |
| 612 Haslach-Gartenstadt | 5706 | 2263 | 42,2 | 10 | 2253 | 1940 | 86,1 | 313 | 13,9 |
| 614 Haslach-Haid | 2835 | 857 | 32,1 | 1 | 856 | 617 | 72,1 | 239 | 27,9 |
| 621 St. Georgen-Nord | 6448 | 2125 | 34,8 | 8 | 2117 | 1391 | 65,7 | 726 | 34,3 |
| 622 St. Georgen-Süd | 4340 | 1968 | 49,2 | 12 | 1956 | 1332 | 68,1 | 624 | 31,9 |
| 630 Opfingen | 3098 | 920 | 30,9 | 4 | 916 | 589 | 64,3 | 327 | 35,7 |
| 640 Tiengen | 2484 | 739 | 30,8 | 2 | 737 | 425 | 57,7 | 312 | 42,3 |
| 650 Munzingen | 1892 | 611 | 33,8 | 3 | 608 | 365 | 60,0 | 243 | 40,0 |
| 660 Weingarten | 7142 | 3092 | 46,6 | 9 | 3083 | 2793 | 90,6 | 290 | 9,4 |
| 670 Rieselfeld | 4417 | 1797 | 42,3 | 6 | 1791 | 1065 | 59,5 | 726 | 40,5 |
| Lokalwahl zusammen | 148313 | 51022 | 34,4 | 193 | 50829 | 36121 | 71,1 | 14708 | 28,9 |
| Briefwahl | | 8189 | | 19 | 8170 | 5460 | 66,8 | 2710 | 33,2 |
| Freiburg insgesamt | 148313 | 59211 | 39,9 | 212 | 58999 | 41581 | 70,5 | 17418 | 29,5 |

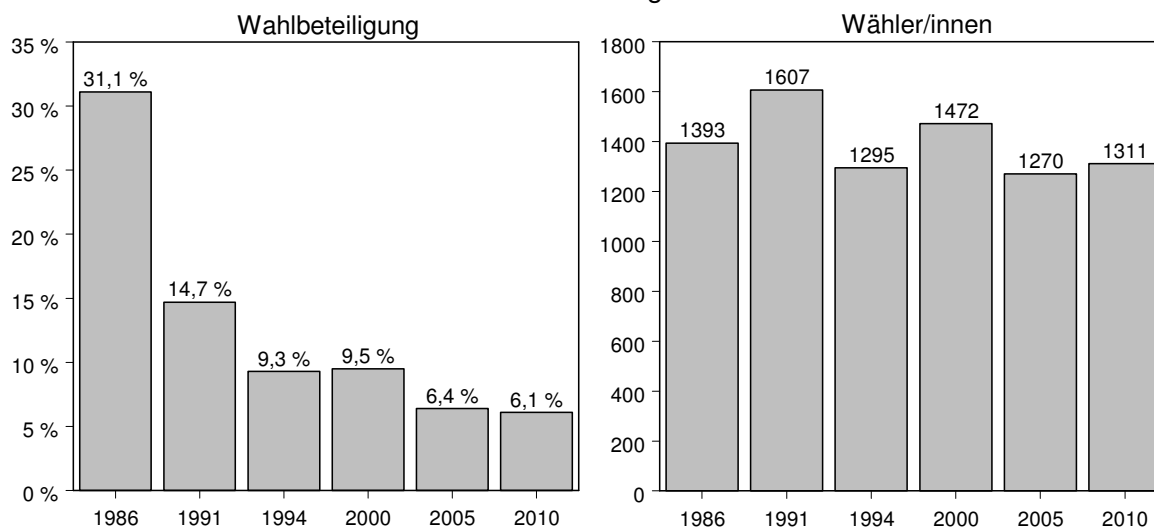
Anmerkungen:

Altstadt-Mitte einschl. 112-03; Altstadt-Ring einschl. 120-01,512-02; Herdern-Süd einschl. 231-04, 511-01; Zähringen einschl. 231-02; Brühl-Güterbahnhof einschl. 511-02, 512-01; Waldsee einschl. 320-01; Oberau einschl. 421-05, 421-06; Oberwiehre einschl. 422-04; Mittelwiehre einschl. 423-03; Unterwiehre-Nord einschl. 424-01, 424-02, 424-03; Stühlinger-Eschholz einschl. 513-02; Mooswald-West einschl. 522-02, 531-05; Haslach-Gartenstadt einschl. 613-01.

15.8 Migrantinnen- und Migrantenbeiratswahl (bis 2000 Ausländerbeiratswahl)

15.8.1 Wahlbeteiligung und Wähler/innen bei der Migrantinnen- und Migrantenbeiratswahl sei 1986

Wahlbeteiligung und Wähler/innen bei der Migrantinnen- und Migrantenbeiratswahl in Freiburg



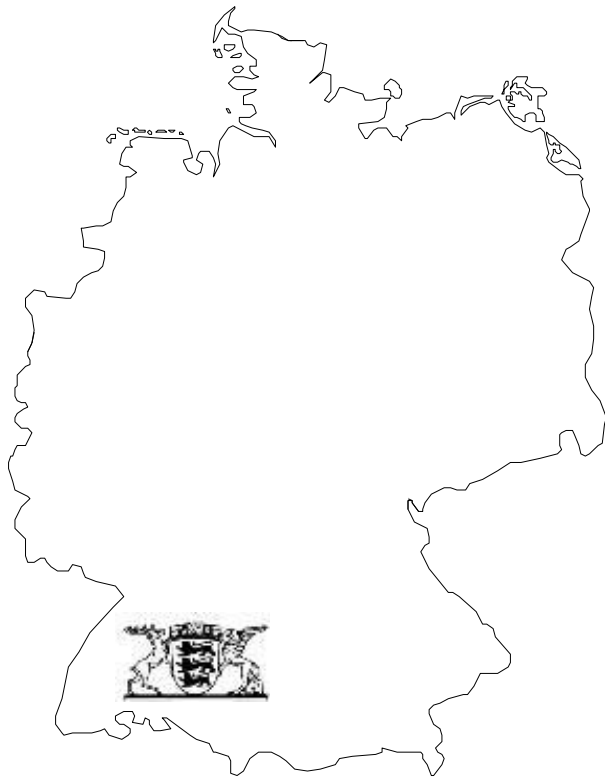
Amt für Bürgerservice und Informationsverarbeitung, Freiburg

15.8.2 Ergebnis nach Wahlbezirken bei der Migrantinnen- und Migrantenbeiratswahl am 18. Juli 2010 in Freiburg

| Wahlbezirk | Wahlberechtigte insges. | Wähler/ Wählerinnen | Gültige Stimmzettel | Ungültige Stimmzettel | Wahlbeteiligung (%) ¹⁾ | Gültige Stimmen |
|---|-------------------------|---------------------|---------------------|-----------------------|-----------------------------------|-----------------|
| 1 = Altstadt, Neuburg, Herdern-Süd | 1825 | 49 | 49 | 0 | 2,8 | 756 |
| 2 = Herdern-Nord, Zähringen, Brühl | 2250 | 61 | 59 | 2 | 2,8 | 754 |
| 3 = Oberau, Waldsee, Littenweiler, Kappel, Ebnet | 1852 | 77 | 75 | 2 | 4,3 | 1105 |
| 4 = Wiehre, Günterstal | 2118 | 75 | 75 | 0 | 3,6 | 876 |
| 5 = Stühlinger | 2691 | 116 | 116 | 0 | 4,5 | 1176 |
| 6 = Mooswald, Hochdorf, Landwasser, Lehen | 2074 | 85 | 82 | 3 | 4,3 | 897 |
| 7 = Betzenhausen | 1848 | 53 | 53 | 0 | 3,0 | 548 |
| 8 = Haslach | 2262 | 62 | 62 | 0 | 2,9 | 664 |
| 9 = St. Georgen, Vauban, Opfingen, Tiengen, Munzingen | 1930 | 75 | 74 | 1 | 4,0 | 1039 |
| 10 = Weingarten, Rieselfeld, Waltershofen, Mundenhof | 2639 | 148 | 148 | 0 | 5,8 | 1374 |
| Lokalwahl insgesamt | 21489 | 801 | 793 | 8 | 3,9 | 9189 |
| Briefwahl | | 510 | 506 | 4 | | 5730 |
| Freiburg insgesamt | 21489 | 1311 | 1299 | 12 | 6,1 | 14919 |

¹⁾ Wahlbeteiligung in den Stadtbezirken auf der Basis der im Wahllokal Wahlberechtigten, d. h. ohne Wahlscheininhaber

| Wahlbezirk | Frauenliste Sisters | | Landsmannschaft Deutsche aus Russland | | Demokratische Migranten-gruppe | | Inter-kulturelle Liste | | IMU Internationale Migranten Unterstützung | | Kurdische Liste | | Stimme mit Akzenten | | Freiburg International | |
|------------|---------------------|------|---------------------------------------|------|--------------------------------|-----|------------------------|------|--|------|-----------------|------|---------------------|------|------------------------|------|
| | abs. | % | abs. | % | abs. | % | abs. | % | abs. | % | abs. | % | abs. | % | abs. | % |
| 1 | 108 | 14,3 | 25 | 3,3 | 54 | 7,1 | 104 | 13,8 | 161 | 21,3 | 26 | 3,4 | 197 | 26,1 | 81 | 10,7 |
| 2 | 96 | 12,7 | 32 | 4,2 | 51 | 6,8 | 92 | 12,2 | 84 | 11,1 | 36 | 4,8 | 258 | 34,2 | 105 | 13,9 |
| 3 | 132 | 11,9 | 56 | 5,1 | 67 | 6,1 | 221 | 20,0 | 188 | 17,0 | 23 | 2,1 | 296 | 26,8 | 122 | 11,0 |
| 4 | 154 | 17,6 | 40 | 4,6 | 59 | 6,7 | 111 | 12,7 | 94 | 10,7 | 72 | 8,2 | 261 | 29,8 | 85 | 9,7 |
| 5 | 158 | 13,4 | 54 | 4,6 | 62 | 5,3 | 168 | 14,3 | 202 | 17,2 | 102 | 8,7 | 274 | 23,3 | 156 | 13,3 |
| 6 | 110 | 12,3 | 75 | 8,4 | 65 | 7,2 | 110 | 12,3 | 97 | 10,8 | 154 | 17,2 | 195 | 21,7 | 91 | 10,1 |
| 7 | 82 | 15,0 | 56 | 10,2 | 48 | 8,8 | 94 | 17,2 | 60 | 10,9 | 30 | 5,5 | 135 | 24,6 | 43 | 7,8 |
| 8 | 79 | 11,9 | 24 | 3,6 | 48 | 7,2 | 68 | 10,2 | 172 | 25,9 | 84 | 12,7 | 113 | 17,0 | 76 | 11,4 |
| 9 | 135 | 13,0 | 51 | 4,9 | 57 | 5,5 | 174 | 16,7 | 138 | 13,3 | 65 | 6,3 | 285 | 27,4 | 134 | 12,9 |
| 10 | 168 | 12,2 | 227 | 16,5 | 75 | 5,5 | 86 | 6,3 | 266 | 19,4 | 111 | 8,1 | 281 | 20,5 | 160 | 11,6 |
| Lokalwahl | 1222 | 13,3 | 640 | 7,0 | 586 | 6,4 | 1228 | 13,4 | 1462 | 15,9 | 703 | 7,7 | 2295 | 25,0 | 1053 | 11,5 |
| Briefwahl | 528 | 9,2 | 181 | 3,2 | 387 | 6,8 | 420 | 7,3 | 2611 | 45,6 | 90 | 1,6 | 989 | 17,3 | 524 | 9,1 |
| Freiburg | 1750 | 11,7 | 821 | 5,5 | 973 | 6,5 | 1648 | 11,0 | 4073 | 27,3 | 793 | 5,3 | 3284 | 22,0 | 1577 | 10,6 |



Freiburg **16**
im Vergleich
zu den Stadtkreisen,
ausgewählten
Landkreisen und
Baden-Württemberg

16.1 Bevölkerung

| Stadtkreis Landkreis Land | Bevölkerung | | | | | | Zu-/Abnahme in % 1987/2010 |
|---------------------------------|---------------|------------|---------------|------------|---------------|-------------|----------------------------------|
| | 27.5.1970 | | 25.5.1987 | | 31.12.2010 | | |
| | insg. | ausländ. % | insg. | ausländ. % | insg. | ausländ. % | |
| Stadtkreis | | | | | | | |
| Stuttgart | 633158 | 12,2 | 551904 | 17,7 | 606588 | 22,5 | 9,9 |
| Heilbronn | 101660 | 8,9 | 110970 | 13,0 | 122879 | 20,0 | 10,7 |
| Baden-Baden | 37537 | 5,6 | 50127 | 7,8 | 54445 | 13,1 | 8,6 |
| Karlsruhe | 259245 | 6,3 | 260591 | 9,4 | 294761 | 15,4 | 13,1 |
| Heidelberg | 121023 | 5,6 | 127768 | 10,4 | 147312 | 17,4 | 15,3 |
| Mannheim | 332163 | 8,9 | 295191 | 15,0 | 313174 | 23,6 | 6,1 |
| Pforzheim | 90338 | 8,6 | 106530 | 12,4 | 119781 | 18,7 | 12,4 |
| Freiburg | 162222 | 5,0 | 178672 | 8,4 | 224191 | 14,3 | 25,5 |
| Ulm | 92943 | 8,0 | 103494 | 12,9 | 122801 | 16,8 | 18,7 |
| Landkreis | | | | | | | |
| Breisgau-Hochschw. | 162397 | 3,9 | 203111 | 4,5 | 251266 | 7,2 | 23,7 |
| Emmendingen | 120747 | 3,3 | 132508 | 3,6 | 158342 | 6,4 | 19,5 |
| Baden-Württemberg | 8895048 | 7,2 | 9286394 | 9,1 | 10753880 | 11,9 | 15,8 |

Quelle: Statistische Berichte Baden-Württemberg, AI1 - j(1), hrsg. vom Statistischen Landesamt Baden-Württemberg bzw. Struktur- und Regionaldatenbank

16.2 Bevölkerungsentwicklung 2010

| Stadtkreis Landkreis Land | Lebend- geborene | Gestorbene | Zuzüge | Fortzüge | Bevölkerung am 31.12.2010 | | |
|---------------------------------|---------------------|-------------|--------------|--------------|---------------------------|---------------|--------------|
| | | | | | insgesamt | weiblich | ausländisch |
| Stadtkreis | | | | | | | |
| Stuttgart | 5852 | 5177 | 43334 | 39048 | 606588 | 305460 | 136603 |
| Heilbronn | 1041 | 1248 | 8122 | 7451 | 122879 | 62157 | 24524 |
| Baden-Baden | 344 | 719 | 3372 | 3045 | 54445 | 29045 | 7108 |
| Karlsruhe | 2650 | 2853 | 24922 | 21921 | 294761 | 147369 | 45488 |
| Heidelberg | 1293 | 1200 | 14051 | 13295 | 147312 | 77632 | 25649 |
| Mannheim | 2816 | 3109 | 21497 | 20000 | 313174 | 157472 | 73938 |
| Pforzheim | 1072 | 1281 | 7294 | 7085 | 119781 | 61753 | 22380 |
| Freiburg | 2272 | 1692 | 18415 | 16721 | 224191 | 117094 | 31967 |
| Ulm | 1177 | 1092 | 9342 | 8711 | 122801 | 62321 | 20646 |
| Landkreis | | | | | | | |
| Breisgau-Hochschw. | 2104 | 2220 | 19090 | 18121 | 251266 | 128409 | 18120 |
| Emmendingen | 1294 | 1400 | 9247 | 8590 | 158342 | 80596 | 10184 |
| Baden-Württemberg | 90695 | 98807 | 674755 | 657480 | 10753880 | 5457631 | 1275278 |

Quelle: Statistische Berichte Baden-Württemberg, AI1 - j(1) und AI1 - j(2), hrsg. vom Statistischen Landesamt Baden-Württemberg bzw. Struktur- und Regionaldatenbank

16.3 Struktur der Bevölkerung im Jahr 2009

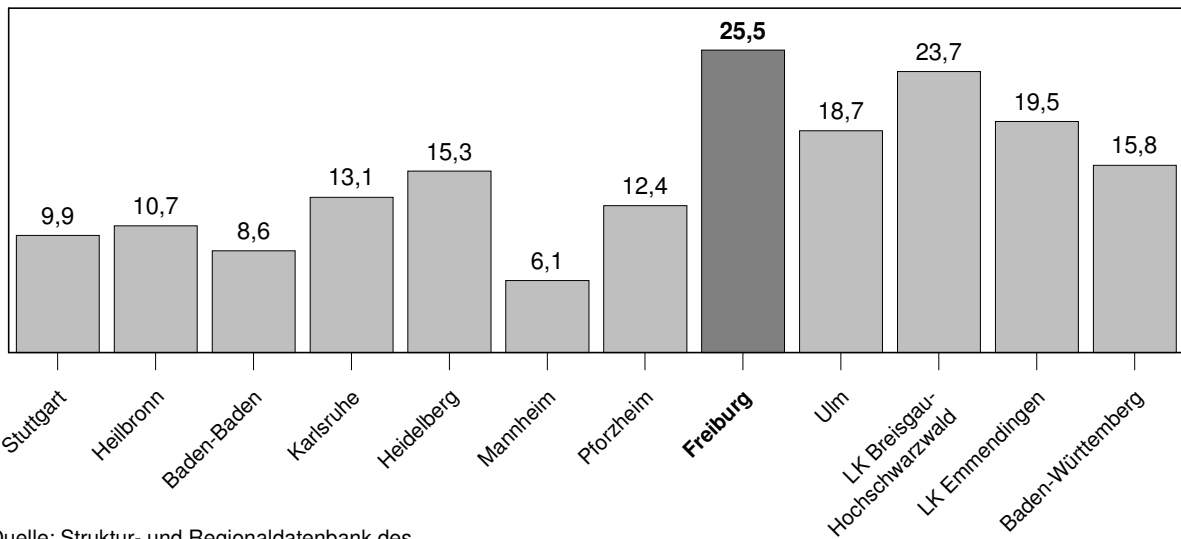
| Stadtkreis Landkreis Land | je 1000 Einwohner | | | | | | Einwohner im Alter von ... bis unter ... Jahren (in %) | | | | | |
|---------------------------------|---------------------|-------------------------|----------------------|-----------|------------|----------------|---|-------------|-------------|------------|-------------|-------------|
| | bis unt. 6 Jahre | bis unt. 18 Jahre | 65- | 75- | Frauen | Aus- länder | unter 15 | | | 15 - 18 | | |
| | | | jährige u. ältere | | | | | insg. | weibl. | ausl. | insg. | weibl. |
| Stadtkreis | | | | | | | | | | | | |
| Stuttgart | 52 | 148 | 189 | 83 | 505 | 227 | 12,4 | 48,6 | 16,5 | 2,4 | 48,2 | 26,3 |
| Heilbronn | 55 | 170 | 203 | 89 | 506 | 199 | 14,0 | 48,4 | 16,3 | 3,1 | 50,5 | 25,8 |
| Baden-Baden | 42 | 143 | 267 | 127 | 534 | 128 | 11,6 | 48,9 | 8,5 | 2,7 | 47,8 | 12,1 |
| Karlsruhe | 49 | 146 | 195 | 90 | 502 | 151 | 12,0 | 49,0 | 8,7 | 2,5 | 47,9 | 15,0 |
| Heidelberg | 48 | 132 | 166 | 75 | 527 | 173 | 11,0 | 48,8 | 12,4 | 2,2 | 49,1 | 13,9 |
| Mannheim | 50 | 152 | 192 | 86 | 504 | 233 | 12,5 | 49,1 | 18,1 | 2,7 | 48,2 | 30,4 |
| Pforzheim | 53 | 170 | 211 | 98 | 517 | 184 | 13,9 | 48,7 | 15,4 | 3,1 | 49,7 | 23,1 |
| Freiburg | 52 | 150 | 163 | 76 | 523 | 141 | 12,6 | 48,5 | 11,7 | 2,4 | 49,6 | 12,8 |
| Ulm | 53 | 160 | 185 | 83 | 508 | 169 | 13,2 | 48,6 | 11,7 | 2,8 | 49,0 | 18,8 |
| Landkreis | | | | | | | | | | | | |
| Breisgau-Hochschw. | 53 | 185 | 201 | 87 | 511 | 71 | 15,0 | 48,2 | 4,8 | 3,6 | 47,8 | 6,0 |
| Emmendingen | 54 | 187 | 192 | 84 | 509 | 64 | 15,1 | 48,6 | 4,9 | 3,6 | 48,8 | 6,0 |
| Baden-Württemberg | 52 | 177 | 195 | 85 | 508 | 118 | 14,4 | 48,7 | 8,1 | 3,3 | 48,6 | 11,9 |

noch 16.3 Struktur der Bevölkerung im Jahr 2009

| Stadtkreis Landkreis Land | Einwohner im Alter von ... bis unter ... Jahren (in %) | | | | | | | | | | | |
|---------------------------------|--|-------------|-------------|-------------|-------------|-------------|-------------|-------------|-------------|--------------|-------------|------------|
| | 18 - 25 | | | 25 - 40 | | | 40 - 65 | | | 65 und älter | | |
| | insg. | weibl. | ausl. | insg. | weibl. | ausl. | insg. | weibl. | ausl. | insg. | weibl. | ausl. |
| Stadtkreis | | | | | | | | | | | | |
| Stuttgart | 8,3 | 50,8 | 25,9 | 24,0 | 49,1 | 29,8 | 33,9 | 48,2 | 24,1 | 18,9 | 57,6 | 13,3 |
| Heilbronn | 8,4 | 49,5 | 23,6 | 20,3 | 48,5 | 31,5 | 34,0 | 49,0 | 19,4 | 20,3 | 57,5 | 9,0 |
| Baden-Baden | 6,6 | 48,3 | 14,1 | 15,6 | 52,1 | 22,3 | 36,8 | 52,2 | 13,7 | 26,7 | 59,7 | 7,6 |
| Karlsruhe | 9,6 | 45,6 | 20,2 | 22,2 | 47,5 | 24,6 | 34,2 | 49,0 | 14,0 | 19,5 | 58,6 | 7,5 |
| Heidelberg | 11,4 | 57,7 | 19,0 | 25,1 | 51,9 | 26,3 | 33,6 | 50,3 | 15,9 | 16,6 | 58,5 | 9,1 |
| Mannheim | 8,7 | 50,5 | 28,2 | 21,3 | 49,0 | 35,8 | 35,6 | 48,6 | 22,0 | 19,2 | 56,6 | 12,0 |
| Pforzheim | 8,7 | 48,3 | 24,1 | 18,8 | 49,6 | 28,9 | 34,4 | 50,1 | 18,2 | 21,1 | 59,5 | 8,4 |
| Freiburg | 10,9 | 56,6 | 15,3 | 23,8 | 50,7 | 21,1 | 34,0 | 50,0 | 12,8 | 16,3 | 59,8 | 7,8 |
| Ulm | 9,3 | 50,4 | 19,7 | 22,8 | 48,6 | 25,0 | 33,4 | 49,5 | 16,9 | 18,5 | 57,7 | 8,9 |
| Landkreis | | | | | | | | | | | | |
| Breisgau-Hochschw. | 8,0 | 48,9 | 7,5 | 16,6 | 51,0 | 12,7 | 36,8 | 50,5 | 7,1 | 20,1 | 55,9 | 4,1 |
| Emmendingen | 8,1 | 48,3 | 6,8 | 17,0 | 50,4 | 11,6 | 37,0 | 50,0 | 6,1 | 19,2 | 56,5 | 3,3 |
| Baden-Württemberg | 8,4 | 49,1 | 13,7 | 18,6 | 49,8 | 19,5 | 35,7 | 49,5 | 11,7 | 19,5 | 56,7 | 6,3 |

Quelle: Struktur- und Regionaldatenbank und Statistische Berichte Baden-Württemberg, AI 3-j, hrsg. vom Statistisches Landesamt Baden-Württemberg

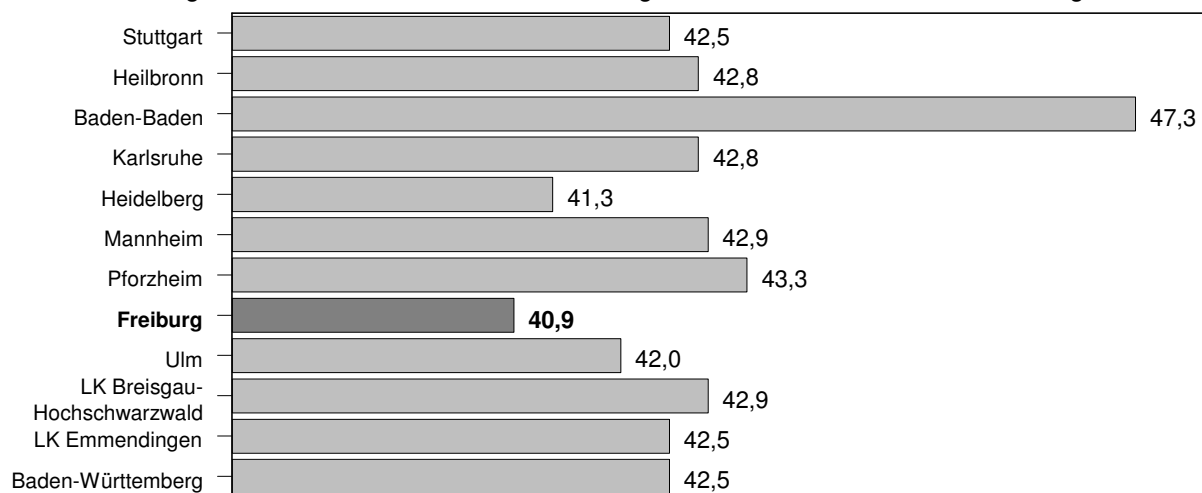
Zu- / Abnahme der Bevölkerung zwischen 1987 und 2010 (in %)
 - in den Stadtkreisen von Baden-Württemberg, den Landkreisen
 Breisgau-Hochschwarzwald und Emmendingen und im Land Baden-Württemberg -



Quelle: Struktur- und Regionaldatenbank des
 Statistischen Landesamtes Baden-Württemberg

Amt für Bürgerservice und Informationsverarbeitung, Freiburg

Durchschnittsalter der Bevölkerung am 31.12.2009
 - in den Stadtkreisen von Baden-Württemberg, den Landkreisen
 Breisgau-Hochschwarzwald und Emmendingen und im Land Baden-Württemberg -



Quelle: Struktur- und Regionaldatenbank des
 Statistischen Landesamtes Baden-Württemberg

Amt für Bürgerservice und Informationsverarbeitung, Freiburg

16.4 Ehescheidungen nach Antragsteller/in des Ehescheidungsverfahrens 2009

| Stadtkreis Landkreis Land | insg. | von Ehefrau beantragt | | von Ehemann beantragt | | von beiden beantragt | | durch Scheidung betroffene Kinder |
|---------------------------------|------------|--------------------------|-------------|--------------------------|-------------|-------------------------|------------|--|
| | | abs. | % | abs. | % | abs. | % | |
| Stadtkreis | | | | | | | | |
| Stuttgart | 996 | 564 | 56,6 | 400 | 40,2 | 32 | 3,2 | 678 |
| Heilbronn | 247 | 134 | 54,3 | 108 | 43,7 | 5 | 2,0 | 207 |
| Baden-Baden | 154 | 65 | 42,2 | 61 | 39,6 | 28 | 18,2 | 121 |
| Karlsruhe | 601 | 336 | 55,9 | 261 | 43,4 | 4 | 0,7 | 478 |
| Heidelberg | 187 | 77 | 41,2 | 75 | 40,1 | 35 | 18,7 | 151 |
| Mannheim | 583 | 299 | 51,3 | 217 | 37,2 | 67 | 11,5 | 391 |
| Pforzheim | 323 | 177 | 54,8 | 120 | 37,2 | 26 | 8,0 | 269 |
| Freiburg | 378 | 212 | 56,1 | 155 | 41,0 | 11 | 2,9 | 325 |
| Ulm | 220 | 118 | 53,6 | 95 | 43,2 | 7 | 3,2 | 202 |
| Landkreis | | | | | | | | |
| Breisgau-Hochschw. | 566 | 323 | 57,1 | 236 | 41,7 | 7 | 1,2 | 529 |
| Emmendingen | 331 | 190 | 57,4 | 137 | 41,4 | 4 | 1,2 | 295 |
| Baden-Württemberg | 21542 | 11384 | 52,8 | 8599 | 39,9 | 1559 | 7,2 | 18473 |

Quelle: Statistische Berichte Baden-Württemberg, A II 2-j, hrsg. vom Statistischen Landesamt Baden-Württemberg

16.5 Sozialversicherungspflichtig Beschäftigte am Arbeitsort am 30.06.2010

| Stadtkreis Landkreis Land | Beschäftigte | | Berufs- ein- pendler | beschäftigt in den Wirtschaftszweigen | | | | |
|---------------------------------|---------------------|--------------|----------------------------|--|----------|--------------------------------|---------------------------------------|-----------------|
| | insg. ¹⁾ | weibl. | | Land- u. Forstwirt- schaft, Fischerei | Bergbau | Verarbei- tendes Gewerbe | Energie- und Wasserver- sorgung | Bau- gewerbe |
| Stadtkreis | | | | | | | | |
| Stuttgart | 344223 | 157970 | 209052 | 362 | 62 | 52979 | 3828 | 12031 |
| Heilbronn | 60930 | 29831 | 38731 | 203 | 0 | 13718 | 935 | 1984 |
| Baden-Baden | 30496 | 17007 | 20883 | 131 | 0 | 4648 | 80 | 1415 |
| Karlsruhe | 157827 | 74314 | 91500 | 92 | 0 | 18864 | 4028 | 5488 |
| Heidelberg | 79542 | 41876 | 55073 | 108 | 26 | 11298 | 995 | 1590 |
| Mannheim | 165481 | 70945 | 99771 | 222 | 31 | 39158 | 3521 | 8703 |
| Pforzheim | 49497 | 25496 | 26505 | 62 | 0 | 13730 | 557 | 1796 |
| Freiburg | 103546 | 53932 | 57417 | 103 | 0 | 10949 | 811 | 3005 |
| Ulm | 81237 | 38166 | 54623 | 74 | 43 | 18410 | 1048 | 2359 |
| Landkreis | | | | | | | | |
| Breisgau-Hochschw. | 66409 | 30295 | 22954 | 622 | 132 | 19210 | 513 | 5533 |
| Emmendingen | 42458 | 19861 | 11880 | 287 | 0 | 15861 | 402 | 3291 |
| Baden-Württemberg | 3887750 | 1738116 | 332318 | 15339 | 4326 | 1220320 | 47747 | 205363 |

noch 16.5 Sozialversicherungspflichtig Beschäftigte am Arbeitsort am 30.06.2010

| Stadtkreis Landkreis Land | beschäftigt in den Wirtschaftszweigen | | | | | | |
|---------------------------------|---------------------------------------|------------------|---|--|---|------------------------------------|---|
| | Handel | Gastge- werbe | Verkehr, Information und Kom- munikation | Finanz- und Versicherungs- dienstleister | Grundstücks- und Wohnungs- wesen, Dienstleistung f. Unternehm. | Öffentliche Verwaltung u. ä. | Öffentl. und priv. Dienst- leistungen |
| Stadtkreis | | | | | | | |
| Stuttgart | 36320 | 9088 | 30901 | 30510 | 72153 | 23968 | 71795 |
| Heilbronn | 10143 | 1274 | 4095 | 2946 | 9374 | 4349 | 10435 |
| Baden-Baden | 3685 | 1774 | 3414 | 747 | 7874 | 906 | 5480 |
| Karlsruhe | 21753 | 3746 | 21540 | 11260 | 23354 | 11645 | 34141 |
| Heidelberg | 7692 | 2832 | 5743 | 2472 | 12378 | 3898 | 30401 |
| Mannheim | 23520 | 3853 | 14608 | 7139 | 29654 | 6919 | 28004 |
| Pforzheim | 9681 | 1039 | 2062 | 1901 | 6432 | 2408 | 9779 |
| Freiburg | 16239 | 3712 | 7321 | 3322 | 13788 | 7686 | 35957 |
| Ulm | 13090 | 2120 | 7760 | 2232 | 12208 | 5030 | 16863 |
| Landkreis | | | | | | | |
| Breisgau-Hochschw. | 9658 | 4794 | 4366 | 1558 | 4888 | 2702 | 12432 |
| Emmendingen | 5361 | 1179 | 1690 | 1036 | 2789 | 2170 | 8172 |
| Baden-Württemberg | 537816 | 101856 | 276170 | 137581 | 444066 | 207456 | 688560 |

Quelle: Struktur- und Regionaldatenbank des Statistischen Landesamtes Baden-Württemberg

¹⁾ Einschließlich nicht zuordenbare Fälle.

16.6 Personal der Gemeinden nach Aufgabenbereichen 2009

| Stadtkreis Landkreis Land | Beschäftigte | | | | | | |
|---------------------------------|--------------|---------------|-----------------------|------------------------------------|------------|------------------------------|----------------------|
| | insg. | dar. Teilzeit | allgem. Verwaltung | öffentl. Sicherheit/ Ordnung | Schulen | Wissen- schaft, Kultur | soziale Sicherung |
| Stadtkreis | | | | | | | |
| Stuttgart | 17909 | 6088 | 1430 | 1389 | 920 | 629 | 4097 |
| Heilbronn | 2393 | 745 | 266 | 264 | 135 | 277 | 501 |
| Baden-Baden | 1340 | 288 | 171 | 133 | 63 | 144 | 103 |
| Karlsruhe | 5432 | 1892 | 865 | 652 | 589 | 321 | 1117 |
| Heidelberg | 2649 | 712 | 608 | 296 | 111 | 567 | 452 |
| Mannheim | 6655 | 2079 | 808 | 793 | 486 | 1008 | 1686 |
| Pforzheim | 2057 | 580 | 324 | 243 | 109 | 285 | 442 |
| Freiburg | 3398 | 1243 | 603 | 416 | 199 | 493 | 653 |
| Ulm | 2312 | 804 | 287 | 193 | 102 | 445 | 519 |
| Landkreis | | | | | | | |
| Breisgau-Hochschw. | 2496 | 1054 | 692 | 142 | 269 | 88 | 481 |
| Emmendingen | 1604 | 783 | 387 | 105 | 273 | 103 | 285 |
| Baden-Württemberg | 152224 | 62240 | 29770 | 10113 | 15513 | 10173 | 33464 |

noch 16.6 Personal der Gemeinden nach Aufgabenbereichen 2009

| Stadtkreis Landkreis Land | Beschäftigte | | | | | | |
|---------------------------------|-----------------------------------|---------------------------------|---|------------------------------|--------------------|--------------------|--|
| | Gesundheit, Sport, Erholung | Bau-/Wohn. wesen, Verkehr | öffentl. Einrichtungen, Wirtsch.förd. | wirtsch. Unter- nehmen | Eigen- betriebe | Kranken- häuser | in % der Gesamtbe- völkerung ¹⁾ |
| Stadtkreis | | | | | | | |
| Stuttgart | 6353 | 1453 | 1138 | 500 | 2170 | 5820 | 3,0 |
| Heilbronn | 67 | 248 | 608 | 27 | 279 | 0 | 2,0 |
| Baden-Baden | 44 | 75 | 172 | 435 | 480 | 0 | 2,5 |
| Karlsruhe | 575 | 489 | 824 | 0 | 0 | 0 | 1,9 |
| Heidelberg | 33 | 296 | 286 | 0 | 0 | 0 | 1,8 |
| Mannheim | 406 | 568 | 854 | 46 | 1645 | 0 | 2,1 |
| Pforzheim | 128 | 157 | 309 | 60 | 176 | 0 | 1,7 |
| Freiburg | 48 | 642 | 275 | 69 | 424 | 0 | 1,5 |
| Ulm | 18 | 133 | 568 | 47 | 297 | 0 | 1,9 |
| Landkreis | | | | | | | |
| Breisgau-Hochschw. | 58 | 123 | 514 | 129 | 72 | 0 | 1,0 |
| Emmendingen | 57 | 74 | 248 | 72 | 84 | 0 | 1,0 |
| Baden-Württemberg | 12642 | 10974 | 22457 | 7118 | 14388 | 6480 | 1,4 |

Quelle: Struktur- und Regionaldatenbank des Statistischen Landesamtes Baden-Württemberg

¹⁾ Bevölkerung: Stand 30.06.2009.

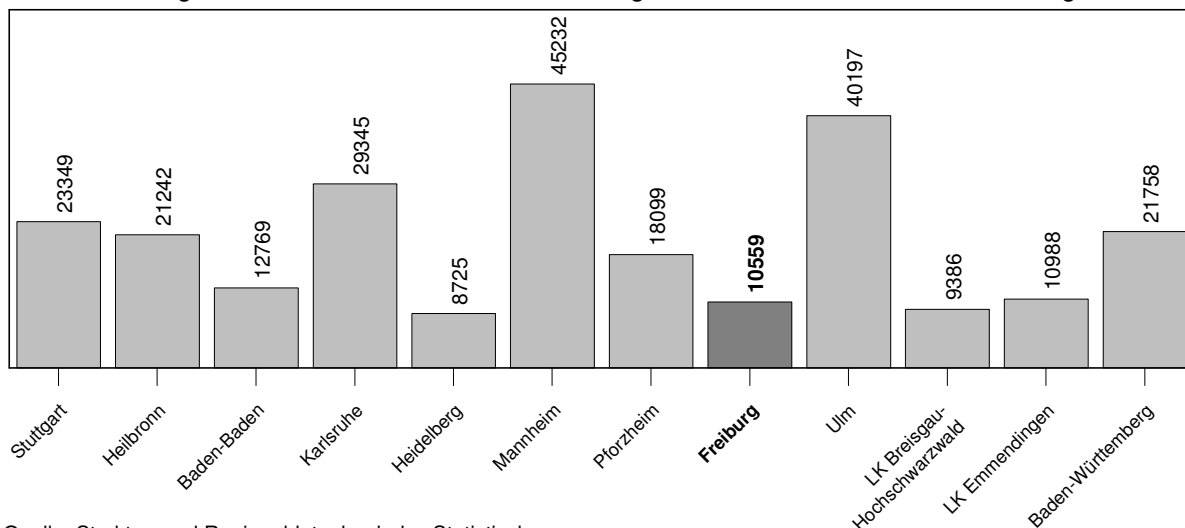
16.7 Verarbeitendes Gewerbe 2010

| Stadtkreis Landkreis Land | Betriebe ¹⁾ | Beschäftigte | Gesamtumsatz | |
|---------------------------------|------------------------|--------------|----------------|-----------------------|
| | | | insgesamt | darunter Ausl. Umsatz |
| | | | in 1000 EUR | |
| Stadtkreis | | | | |
| Stuttgart | 175 | 60710 | 17410078 | 11358896 |
| Heilbronn | 83 | 11661 | 3237354 | 1397475 |
| Baden-Baden | 31 | 4129 | 718245 | 318272 |
| Karlsruhe | 109 | 19195 | 8672700 | 2102742 |
| Heidelberg | 46 | 9549 | 1548401 | 543704 |
| Mannheim | 132 | 39651 | 14352805 | 8547362 |
| Pforzheim | 113 | 12479 | 2788835 | 789650 |
| Freiburg | 81 | 9641 | 2618692 | 1381266 |
| Ulm | 95 | 18369 | 5094967 | 2047022 |
| Landkreis | | | | |
| Breisgau-Hochschw. | 158 | 17152 | 2991133 | 1328122 |
| Emmendingen | 140 | 13120 | 2134631 | 921001 |
| Baden-Württemberg | 8047 | 1154981 | 272873216 | 136207143 |

Quelle: Statistische Berichte Baden-Württemberg, Produzierendes Gewerbe, E I 1 -j, hrsg. vom Statistischen Landesamt Baden-Württemberg

¹⁾ Alle Angaben für Betriebe von Unternehmen mit 20 und mehr Beschäftigten.

Umsatz im Verarbeitenden Gewerbe 2009 (EUR je Einwohner)
- in den Stadtkreisen von Baden-Württemberg, den Landkreisen
Breisgau-Hochschwarzwald und Emmendingen und im Land Baden-Württemberg -



Quelle: Struktur- und Regionaldatenbank des Statistischen Landesamtes Baden-Württemberg und o. g. Bericht

Amt für Bürgerservice und Informationsverarbeitung, Freiburg

16.8 Beherbergung im Reiseverkehr 2010

| Stadtkreis Landkreis Land | Betriebe | Betten | Ankünfte | | Übernachtungen | | Aufent- halts- dauer in Tagen je Gast | Betten- auslas- tung % |
|---------------------------------|-----------|-------------|---------------|--------------------|----------------|--------------------|---|------------------------------|
| | | | insg. | Auslands- gäste | insg. | Auslands- gäste | | |
| Stadtkreis | | | | | | | | |
| Stuttgart | 167 | 17114 | 1475134 | 367189 | 2702594 | 811037 | 1,8 | 43,5 |
| Heilbronn | 24 | 1749 | 129207 | 17121 | 244371 | 37342 | 1,9 | 40,0 |
| Baden-Baden | 83 | 4782 | 316815 | 116806 | 787139 | 254538 | 2,5 | 45,5 |
| Karlsruhe | 65 | 6148 | 517377 | 109348 | 943415 | 221388 | 1,8 | 43,5 |
| Heidelberg | 80 | 6107 | 544124 | 221454 | 1017644 | 406249 | 1,9 | 47,5 |
| Mannheim | 59 | 6473 | 431536 | 104254 | 1005852 | 235872 | 2,3 | 43,9 |
| Pforzheim | 24 | 1678 | 101714 | 22268 | 214956 | 47737 | 2,1 | 36,1 |
| Freiburg | 86 | 8537 | 657604 | 192881 | 1288954 | 399171 | 2,0 | 43,9 |
| Ulm | 43 | 2843 | 240274 | 65690 | 393715 | 106714 | 1,6 | 39,6 |
| Landkreis | | | | | | | | |
| Breisgau-Hochschw. | 667 | 37390 | 1182930 | 324134 | 4395397 | 929673 | 3,7 | 34,4 |
| Emmendingen | 143 | 5600 | 225666 | 48402 | 536945 | 98818 | 2,4 | 29,7 |
| Baden-Württemberg | 7058 | 393459 | 16707781 | 3529759 | 43514949 | 8020368 | 2,6 | 33,3 |

noch 16.8 Beherbergung im Reiseverkehr 2010

Übernachtungen von Auslandsgästen nach ausgewählten Herkunftsländern in %

| Stadtkreis Landkreis Land | Herkunftsland | | | | | | | | |
|---------------------------------|-----------------|---------------------|-------------|------------------|------------|-----------------|-------------|------------|------------|
| | Frank- reich | Groß- britannien | Italien | Nieder- lande | Spanien | Öster- reich | Schweiz | Japan | USA |
| Stadtkreis | | | | | | | | | |
| Stuttgart | 6,1 | 5,5 | 5,7 | 3,8 | 3,0 | 5,2 | 9,7 | 3,1 | 21,3 |
| Heilbronn | 6,8 | 5,3 | 8,6 | 6,4 | 3,2 | 9,4 | 8,5 | 1,0 | 5,0 |
| Baden-Baden | 8,4 | 6,3 | 6,4 | 6,2 | 2,6 | 2,3 | 8,4 | 1,6 | 7,3 |
| Karlsruhe | 7,0 | 7,5 | 4,7 | 8,2 | 3,2 | 5,5 | 7,4 | 1,7 | 8,8 |
| Heidelberg | 4,3 | 9,1 | 4,0 | 4,9 | 3,7 | 2,4 | 6,8 | 5,2 | 22,3 |
| Mannheim | 6,2 | 7,4 | 4,1 | 5,4 | 3,0 | 3,7 | 10,3 | 1,5 | 13,1 |
| Pforzheim | 8,3 | 5,4 | 6,0 | 7,0 | 2,1 | 4,6 | 9,8 | 1,9 | 4,9 |
| Freiburg | 9,1 | 5,0 | 10,1 | 9,8 | 7,0 | 2,3 | 14,1 | 2,2 | 6,7 |
| Ulm | 5,7 | 6,0 | 8,8 | 8,0 | 3,4 | 6,3 | 11,3 | 1,9 | 6,5 |
| Landkreis | | | | | | | | | |
| Breisgau-Hochschw. | 9,3 | 3,8 | 2,8 | 22,3 | 1,7 | 1,2 | 33,7 | 0,1 | 1,9 |
| Emmendingen | 8,3 | 4,0 | 5,9 | 32,6 | 2,5 | 4,5 | 15,8 | 0,3 | 1,0 |
| Baden-Württemberg | 8,0 | 5,3 | 4,8 | 13,6 | 2,6 | 4,8 | 18,1 | 1,5 | 8,1 |

Quelle: Struktur- und Regionaldatenbank des Statistischen Landesamtes Baden-Württemberg

16.9 Bruttowertschöpfung¹⁾ 2008

| Stadtkreis Landkreis Land | Bruttowertschöpfung zu Herstellungspreisen ²⁾ nach Wirtschaftsbereichen | | | | | | Bruttoinlands- produkt je Erwerbstä- tigen in EUR | Erwerbs- tätige |
|---------------------------------|--|---|------------------|--------------------------------------|---|--|--|--------------------|
| | insg. Mio. EUR | Land- / Forst- wirtschaft, Fischerei | Prod. Gewerbe | Handel, Gastgewerbe u. Verkehr | Finanzierung, Vermietung u. Unter- nehmens- dienstleister | öffentliche u. private Dienstleister | | |
| Stadtkreise | | | | | | | | |
| Stuttgart | 30888 | 51 | 10173 | 4184 | 10584 | 5896 | 73005 | 471600 |
| Heilbronn | 4749 | 18 | 1256 | 1302 | 1165 | 1007 | 56177 | 94200 |
| Baden-Baden | 2209 | 18 | 554 | 374 | 523 | 740 | 57331 | 42900 |
| Karlsruhe | 12552 | 14 | 2948 | 2452 | 4131 | 3006 | 64451 | 217100 |
| Heidelberg | 5831 | 15 | 1395 | 839 | 1691 | 1892 | 59234 | 109700 |
| Mannheim | 13912 | 17 | 5325 | 2660 | 3750 | 2159 | 70749 | 219200 |
| Pforzheim | 3972 | 13 | 1244 | 825 | 1055 | 836 | 63533 | 69700 |
| Freiburg | 7541 | 16 | 1608 | 1385 | 1897 | 2635 | 57057 | 147300 |
| Ulm | 6295 | 11 | 2082 | 1179 | 1565 | 1458 | 62729 | 111900 |
| Landkreis | | | | | | | | |
| Breisgau-Hochschw. | 5062 | 98 | 1660 | 931 | 1278 | 1095 | 54573 | 103400 |
| Emmendingen | 3293 | 48 | 1271 | 503 | 748 | 723 | 57485 | 63900 |
| Baden-Württemberg | 327529 | 2219 | 128016 | 51354 | 84493 | 61446 | 65170 | 5601600 |

Quelle: Struktur- und Regionaldatenbank des Statistischen Landesamtes Baden-Württemberg. Statistische Berichte Baden-Württemberg PI2-j, hrsg. vom Statistischen Landesamt Baden-Württemberg

¹⁾ „Bruttowertschöpfung“ entspricht dem Wert aller in einer Periode produzierten Waren und Dienstleistungen (Bruttoproduktionswert) abzüglich dem Wert der Güter, die bei der Produktion verbraucht werden (Vorleistungen). ²⁾ Bruttoproduktionswert zu Haushaltungspreisen abzüglich der Vorleistungen zu Anschaffungspreisen.

16.10 Primäreinkommen¹⁾ der privaten Haushalte insgesamt und je Einwohner im Jahr 2008

| Stadtkreis Landkreis Land | Primäreinkommen | | | |
|---------------------------------|-----------------|------------|--------------|------------|
| | insgesamt | | je Einwohner | |
| | Mio. EUR | 2000 = 100 | EUR | 2000 = 100 |
| Stadtkreise | | | | |
| Stuttgart | 16996 | 121 | 28397 | 118 |
| Heilbronn | 3644 | 145 | 29882 | 141 |
| Baden-Baden | 1631 | 118 | 29726 | 113 |
| Karlsruhe | 7252 | 123 | 25068 | 118 |
| Heidelberg | 3867 | 122 | 26661 | 117 |
| Mannheim | 6744 | 123 | 21704 | 122 |
| Pforzheim | 2843 | 110 | 23795 | 108 |
| Freiburg | 4828 | 128 | 22016 | 119 |
| Ulm | 3325 | 129 | 27382 | 124 |
| Landkreis | | | | |
| Breisgau-Hochschwarzw. | 6267 | 126 | 25004 | 121 |
| Emmendingen | 3737 | 122 | 23701 | 117 |
| Baden-Württemberg | 274830 | 120 | 25562 | 117 |

Quelle: Statistische Berichte Baden-Württemberg PI 6-j, hrsg. vom Statistischen Landesamt Baden-Württemberg

¹⁾ Früher: Bruttoerwerbs- und -vermögenseinkommen. Umstellung aufgrund einer EG-Verordnung zum Europäischen System Volkswirtschaftlicher Gesamtrechnungen (ESVG-Verordnung).

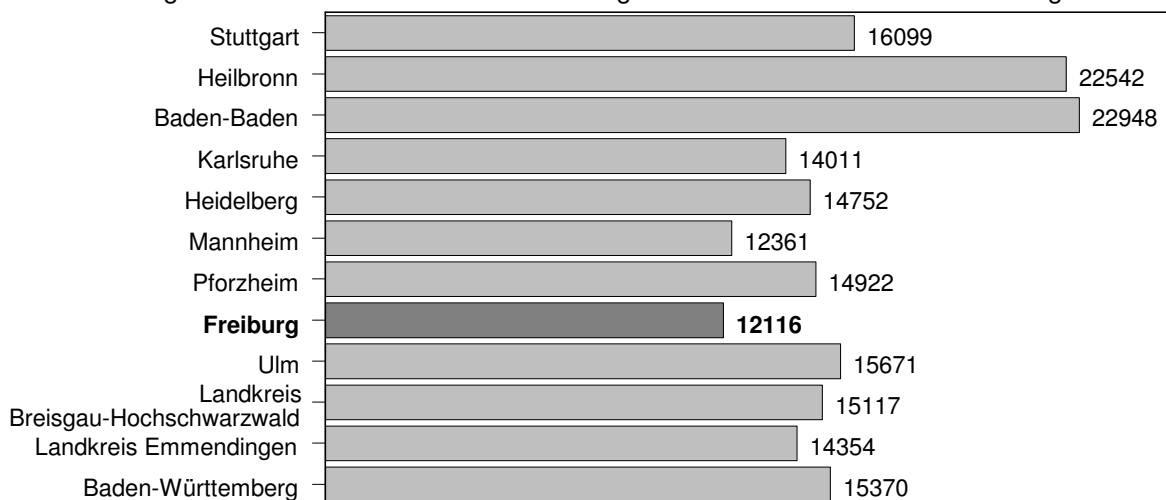
16.11 Kaufkraft am Wohnort 2009

| Stadtkreis Landkreis Land | Gesamteinnahmen | | gebundene Ausgaben | | ungebundene Kaufkraft ¹⁾ | |
|---------------------------------|-----------------------|---------------------|-----------------------|---------------------|-------------------------------------|---------------------|
| | insg. in Mill. EUR | je Einwohner EUR | insg. in Mill. EUR | je Einwohner EUR | insg. in Mill. EUR | je Einwohner EUR |
| Stadtkreis | | | | | | |
| Stuttgart | 17937 | 29814 | 8252 | 13715 | 9686 | 16099 |
| Heilbronn | 4134 | 33771 | 1375 | 11230 | 2759 | 22542 |
| Baden-Baden | 2047 | 37557 | 796 | 14609 | 1251 | 22948 |
| Karlsruhe | 7715 | 26426 | 3625 | 12415 | 4091 | 14011 |
| Heidelberg | 3956 | 27013 | 1796 | 12261 | 2161 | 14752 |
| Mannheim | 7399 | 23719 | 3543 | 11357 | 3856 | 12361 |
| Pforzheim | 3099 | 25869 | 1311 | 10946 | 1788 | 14922 |
| Freiburg | 5099 | 22978 | 2410 | 10861 | 2689 | 12116 |
| Ulm | 3396 | 27812 | 1482 | 12141 | 1913 | 15671 |
| Landkreis | | | | | | |
| Breisgau-Hochschw. | 6526 | 26060 | 2740 | 10943 | 3786 | 15117 |
| Emmendingen | 3927 | 24885 | 1662 | 10531 | 2265 | 14354 |
| Baden-Württemberg | 290920 | 27075 | 125770 | 11705 | 165150 | 15370 |

Quelle: Struktur- und Regionaldatenbank des Statistischen Landesamtes Baden-Württemberg

¹⁾ Gibt an, wie viel Geldmittel der Bevölkerung zu Konsumzwecken zur Verfügung stehen. Von den Erwerbs- und Übertragungseinkommen (Renten, Sozialhilfe usw.) sind die direkten Steuern, Sozialabgaben, Wohnungskosten und zur Vermögensbildung verwendete Mittel abgezogen.

Ungebundene Kaufkraft je Einwohner 2009 (in EUR)
- in den Stadtkreisen von Baden-Württemberg, den Landkreisen
Breisgau-Hochschwarzwald und Emmendingen und im Land Baden-Württemberg -



Quelle: Struktur- und Regionaldatenbank des Statistischen Landesamtes Baden-Württemberg

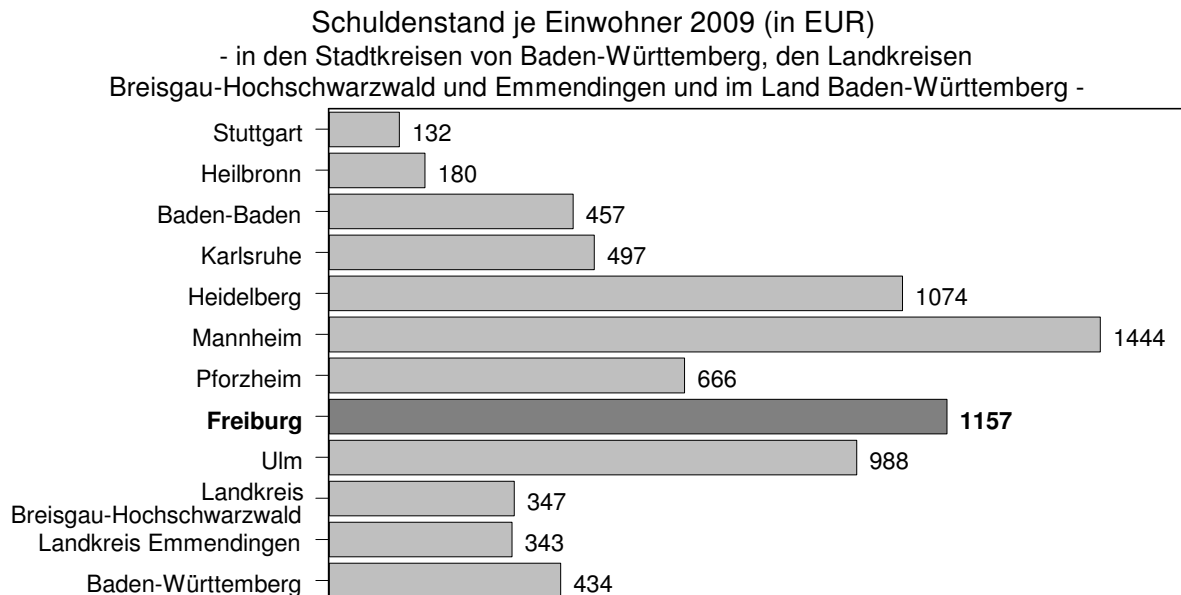
Amt für Bürgerservice und Informationsverarbeitung, Freiburg

16.12 Steuerkraftmesszahl, Steuerkraftsumme 2010 und Schuldenstand 2009

| Stadtkreis Landkreis Land | Steuerkraftmesszahl ¹⁾ | | Steuerkraftsumme ²⁾ | | Schuldenstand ³⁾ | |
|---------------------------------|-----------------------------------|------------------------|--------------------------------|------------------------|-----------------------------|------------------------|
| | insg. 1000 EUR | je Einwohner in EUR | insg. 1000 EUR | je Einwohner in EUR | insg. 1000 EUR | je Einwohner in EUR |
| Stadtkreis | | | | | | |
| Stuttgart | 728201 | 1213 | 972633 | 1621 | 79374 | 132 |
| Heilbronn | 115589 | 946 | 145495 | 1191 | 22036 | 180 |
| Baden-Baden | 51253 | 938 | 63072 | 1154 | 24980 | 457 |
| Karlsruhe | 309108 | 1065 | 400719 | 1381 | 144226 | 497 |
| Heidelberg | 126141 | 866 | 211076 | 1449 | 156426 | 1074 |
| Mannheim | 313685 | 1008 | 443509 | 1425 | 449373 | 1444 |
| Pforzheim | 93109 | 777 | 142935 | 1194 | 79724 | 666 |
| Freiburg | 166837 | 759 | 289937 | 1319 | 254470 | 1157 |
| Ulm | 144427 | 1185 | 160825 | 1319 | 120376 | 988 |
| Landkreis | | | | | | |
| Breisgau-Hochschw. | 180732 | 718 | 247964 | 985 | 87459 | 347 |
| Emmendingen | 109375 | 694 | 154284 | 979 | 54020 | 343 |
| Baden-Württemberg | 9894535 | 921 | 12595655 | 1172 | 4665159 | 434 |

Quelle: Struktur- und Regionaldatenbank des Statistischen Landesamtes Baden-Württemberg

¹⁾ Finanzielle Ausstattung an gemeindeeigenen Steuern und Steueranteilen. ²⁾ Steuerkraftmesszahl, Schlüsselzuweisungen und Anteil an der Grunderwerbssteuer (einschließlich Zuschlag). ³⁾ Schulden des Kernhaushalts am Kreditmarkt und bei öffentlichen Haushalten ohne Schulden der selbstständigen kommunalen Einrichtungen und Unternehmen.



Quelle: Struktur- und Regionaldatenbank des
Statistischen Landesamtes Baden-Württemberg

Amt für Bürgerservice und Informationsverarbeitung, Freiburg

16.13 Insolvenzen 2010

| Stadtkreis Landkreis Land | beantragte Verfahren | | | betroffene Arbeitnehmer | |
|---------------------------------|----------------------|------------|--|----------------------------|---|
| | insgesamt | mit ... | | | |
| | | Eröffnung | Abweisung mangels Masse ¹⁾ | | Schuldenbergini- gungsplan ²⁾ |
| Stadtkreis | | | | | |
| Stuttgart | 1223 | 962 | 157 | 104 | 180 |
| Heilbronn | 356 | 313 | 30 | 13 | 281 |
| Baden-Baden | 100 | 96 | 4 | 0 | 283 |
| Karlsruhe | 535 | 504 | 22 | 9 | 374 |
| Heidelberg | 143 | 125 | 12 | 6 | 46 |
| Mannheim | 875 | 776 | 77 | 22 | 278 |
| Pforzheim | 346 | 295 | 36 | 15 | 135 |
| Freiburg | 282 | 238 | 44 | 0 | 159 |
| Ulm | 282 | 264 | 0 | 0 | 0 |
| Landkreis | | | | | |
| Breisgau-Hochschw. | 320 | 289 | 26 | 5 | 142 |
| Emmendingen | 230 | 206 | 20 | 4 | 162 |
| Baden-Württemberg | 17151 | 15141 | 1531 | 479 | 12072 |

Quelle: Statistische Berichte Baden-Württemberg, Zahlungsschwierigkeiten, D III 1 – j, hrsg. vom Statistischen Landesamt Baden-Württemberg

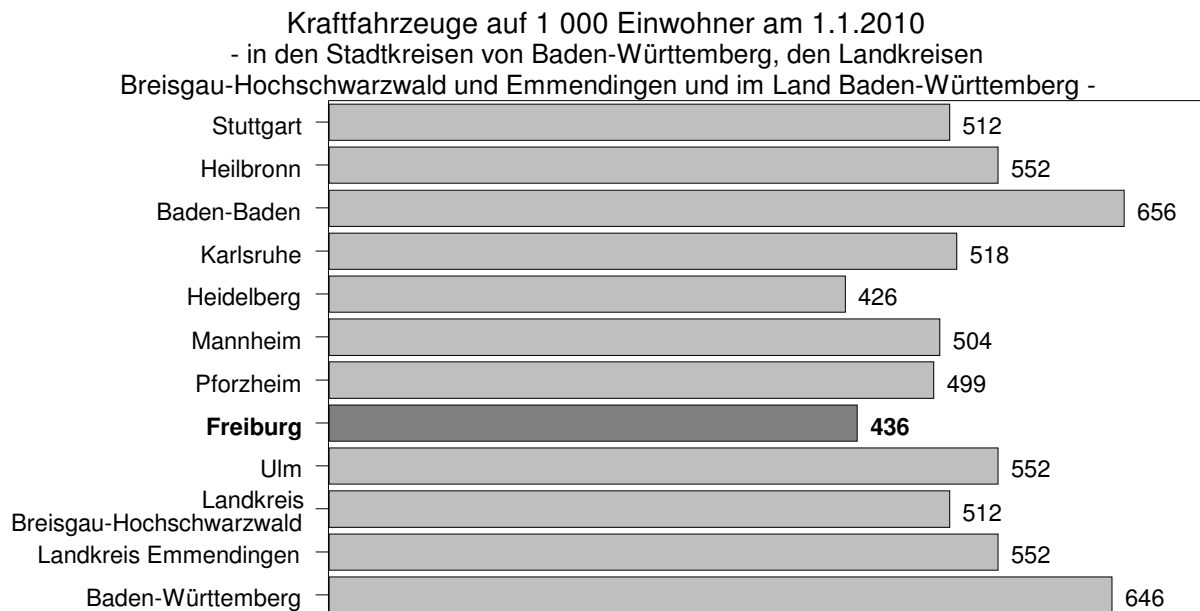
¹⁾ Das Vermögen des Schuldners reicht voraussichtlich nicht aus, die Kosten des Verfahrens zu decken. ²⁾ Wird vom Schuldner vorgelegt.

16.14 Kraftfahrzeugbestand am 1.1.2010¹⁾

| Stadtkreis Landkreis Land | Kfz insg. | Kraft- räder | Personen- Kraft- wagen | Kraft- omnibusse | Lkw | Kfz | Pkw |
|---------------------------------|--------------|-----------------|------------------------------|---------------------|-------------|------------------------------|------------|
| | | | | | | Dichte auf 1000 Einwohner | |
| Stadtkreis | | | | | | | |
| Stuttgart | 307750 | 19834 | 271676 | 674 | 11945 | 512 | 453 |
| Heilbronn | 67535 | 4098 | 58256 | 93 | 3303 | 552 | 477 |
| Baden-Baden | 35759 | 2405 | 30429 | 59 | 1809 | 656 | 556 |
| Karlsruhe | 151318 | 10527 | 129434 | 346 | 8602 | 518 | 445 |
| Heidelberg | 62391 | 4119 | 54599 | 49 | 2702 | 426 | 375 |
| Mannheim | 157265 | 10338 | 136386 | 262 | 8544 | 504 | 438 |
| Pforzheim | 59829 | 3649 | 53053 | 125 | 2257 | 499 | 443 |
| Freiburg | 96684 | 6901 | 82349 | 362 | 5414 | 436 | 375 |
| Ulm | 67386 | 4557 | 57784 | 347 | 3215 | 552 | 475 |
| Landkreis | | | | | | | |
| Breisgau-Hochschw. | 168411 | 13489 | 133458 | 192 | 7741 | 512 | 534 |
| Emmendingen | 106131 | 9282 | 83631 | 91 | 4592 | 552 | 530 |
| Baden-Württemberg | 6944460 | 562510 | 5718717 | 8563 | 282278 | 646 | 532 |

Quelle: Statistische Berichte Baden-Württemberg, H I 2 -j, Bestand an Kraftfahrzeugen, Kfz-Dichte: eigene Auswertung

¹⁾ Nur noch angemeldete Fahrzeuge ohne vorübergehende Stilllegungen/Außerbetriebsetzungen.



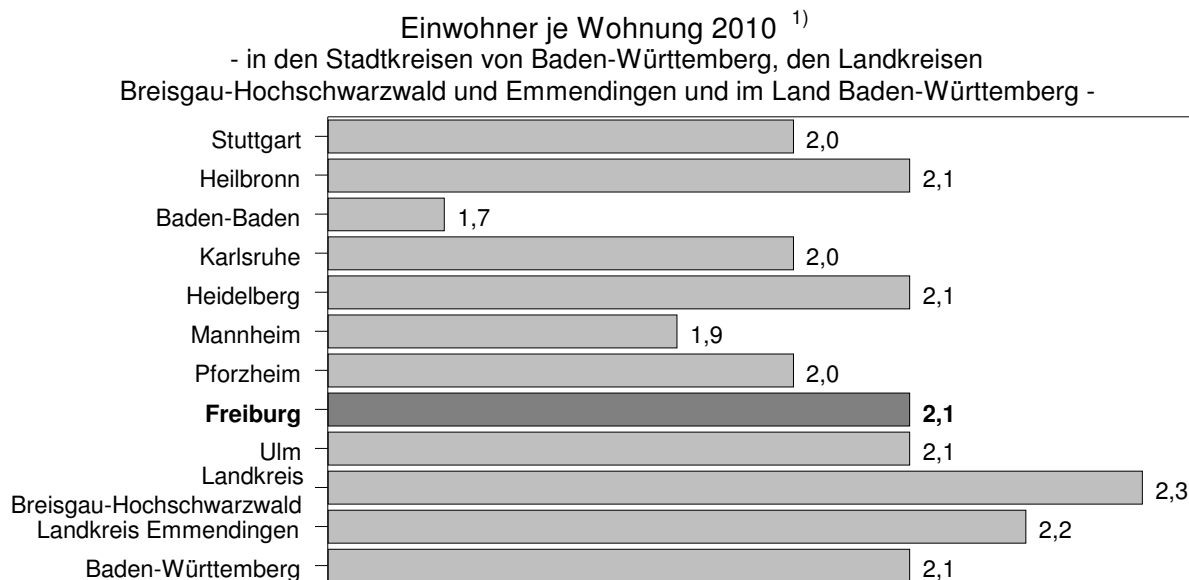
Quelle: Statistische Mitteilungen des Kraftfahrt-Bundesamtes
FZ 1, 1. Januar 2010

Amt für Bürgerservice und Informationsverarbeitung, Freiburg

16.15 Bestand an Wohnungen und Wohnräumen 2010

| Stadtkreis Landkreis Land | Bestand an | | | Einwohner je Wohnung | Wohnungen mit | |
|---------------------------------|----------------|-----------------|-----------------------------------|-------------------------|---------------|----------------|
| | Wohnungen | Wohnräumen | Wohnflächen 100 m ² | | 1 und 2 | 3 und mehr |
| | 31.12.2010 | | | | Räumen | |
| Stadtkreis | | | | | | |
| Stuttgart | 298307 | 1182885 | 223803 | 2,0 | 33819 | 352657 |
| Heilbronn | 58189 | 252154 | 48432 | 2,1 | 3728 | 85054 |
| Baden-Baden | 31315 | 134947 | 28596 | 1,7 | 2575 | 47123 |
| Karlsruhe | 144937 | 582516 | 117485 | 2,0 | 16163 | 184479 |
| Heidelberg | 70203 | 279738 | 56219 | 2,1 | 10525 | 92561 |
| Mannheim | 166304 | 623163 | 124176 | 1,9 | 23438 | 184390 |
| Pforzheim | 58568 | 234986 | 46817 | 2,0 | 6095 | 75567 |
| Freiburg | 104331 | 406503 | 81136 | 2,1 | 17987 | 128324 |
| Ulm | 57505 | 242433 | 47363 | 2,1 | 5806 | 80909 |
| Landkreis | | | | | | |
| Breisgau-Hochschw. | 111546 | 517910 | 108398 | 2,3 | 10158 | 210713 |
| Emmendingen | 70550 | 332894 | 69015 | 2,2 | 4838 | 133726 |
| Baden-Württemberg | 5005692 | 22950657 | 4617581 | 2,1 | 399820 | 8897657 |

Quelle: Statistische Berichte Baden-Württemberg, Bestand an Wohngebäuden, Wohnungen und Räumen in Baden-Württemberg 2010. F I 1 - j, hrsg. vom Statistischen Landesamt Baden-Württemberg



Quelle: Statistische Berichte Ba.-Wü., Bestand an Wohngebäuden, Wohnungen und Räumen; F I 1 - j

¹⁾ Stand: 31.12.2010

Amt für Bürgerservice und Informationsverarbeitung, Freiburg

16.16 Baugenehmigungen und -fertigstellungen im Wohnbau 2010

| Stadtkreis Landkreis Land | Baugenehmigungen ¹⁾ | | | Baufertigstellungen | | |
|---------------------------------|--------------------------------|------------|-----------------------------|-----------------------|------------|-----------------------------|
| | Gebäude ²⁾ | Wohnungen | | Gebäude ²⁾ | Wohnungen | |
| | | Anzahl | Veränd. zum Vorjahr in % | | Anzahl | Veränd. zum Vorjahr in % |
| Stadtkreis | | | | | | |
| Stuttgart | 344 | 1292 | -17,0 | 338 | 1464 | 7,4 |
| Heilbronn | 65 | 193 | 26,1 | 54 | 167 | 49,1 |
| Baden-Baden | 56 | 120 | 64,4 | 36 | 84 | -7,7 |
| Karlsruhe | 169 | 593 | 82,5 | 176 | 624 | -32,4 |
| Heidelberg | 113 | 266 | -58,6 | 87 | 368 | 30,5 |
| Mannheim | 121 | 695 | 103,8 | 103 | 209 | -52,2 |
| Pforzheim | 114 | 372 | 101,1 | 86 | 138 | -13,2 |
| Freiburg | 113 | 418 | -41,5 | 114 | 605 | 12,0 |
| Ulm | 146 | 341 | 117,2 | 82 | 266 | 65,2 |
| Landkreis | | | | | | |
| Breisgau-Hochschw. | 378 | 527 | -2,9 | 345 | 563 | -11,5 |
| Emmendingen | 267 | 429 | 12,3 | 234 | 413 | 53,0 |
| Baden-Württemberg | 13606 | 25778 | 10,2 | 12174 | 21717 | -3,4 |

Quelle: Statistische Berichte Baden-Württemberg, Bautätigkeit in Baden-Württemberg, F II 1,2 – j, hrsg. vom Statistischen Landesamt Baden-Württemberg bzw. Struktur- und Regionaldatenbank

¹⁾ Einschließlich Kenntnissgaben. ²⁾ Einschließlich Baumaßnahmen an bestehenden Gebäuden.

16.17 Bedarfsgemeinschaften und Personen in der Grundsicherung für Arbeitssuchende (SGB II) am 31.12.2010

| Stadtkreis Landkreis Land | Bedarfsgemeinschaften | | | | Personen in Bedarfsgemeinschaften | | | |
|---------------------------------|-----------------------|--|-----------------------|--|-----------------------------------|----------------------------|-------------------------------------|---|
| | insg. | davon mit Kindern unter 15 Jahren | davon mit 1 Person | davon mit 5 und mehr Personen | insg. | davon erwerbs- fähig | davon nicht erwerbs- fähig | monatl. Ausgaben pro Person in Euro |
| Stadtkreis | | | | | | | | |
| Stuttgart | 22082 | 6610 | 12859 | 1079 | 40852 | 29348 | 11504 | 508 |
| Heilbronn | 4410 | 1486 | 2336 | 243 | 8613 | 6094 | 2519 | 1) |
| Baden-Baden | 1648 | 442 | 962 | 49 | 2881 | 2160 | 721 | 486 |
| Karlsruhe | 11232 | 3210 | 6651 | 396 | 19812 | 14602 | 5210 | 489 |
| Heidelberg | 4413 | 1181 | 2802 | 184 | 7672 | 5688 | 1984 | 500 |
| Mannheim | 14658 | 4718 | 8148 | 770 | 27850 | 19691 | 8159 | 464 |
| Pforzheim | 5730 | 1955 | 3045 | 372 | 11459 | 7860 | 3599 | 449 |
| Freiburg | 9086 | 2767 | 5431 | 525 | 16736 | 11957 | 4779 | 475 |
| Ulm | 3253 | 1035 | 1764 | 152 | 6175 | 4391 | 1784 | 1) |
| Landkreis | | | | | | | | |
| Breisgau-Hochschw. | 4418 | 1381 | 2511 | 177 | 8058 | 5772 | 2286 | 438 |
| Emmendingen | 2722 | 917 | 1435 | 125 | 5217 | 3646 | 1571 | 405 |
| Baden-Württemberg | 244798 | 79710 | 133177 | 12372 | 467508 | 331440 | 136068 | 448 |

Quelle: Bundesagentur für Arbeit, Bericht 2010-12: Bedarfsgemeinschaften und ihre Mitglieder, Tab. 2.3 und Geldleistungen für Bedarfsgemeinschaften, Tab.7

1) Daten nicht gemeldet.

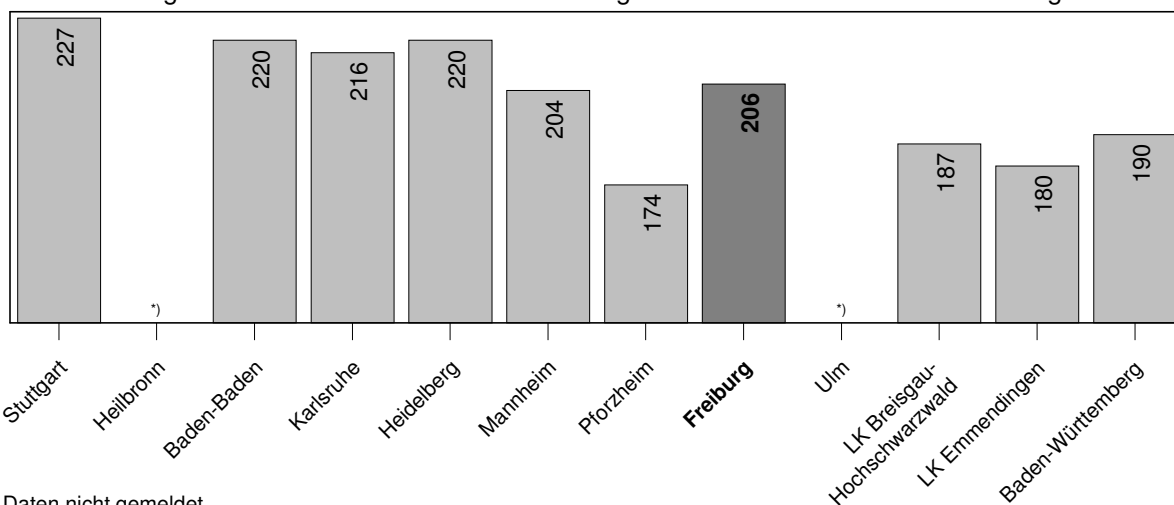
noch 16.17 Bedarfsgemeinschaften und Personen in der Grundsicherung für Arbeitssuchende (SGB II) am 31.12.2010

| Stadtkreis Landkreis Land | Arbeitslosengeld II ¹⁾ | | Sozialgeld | | Kosten für Unterkunft und Heizung | | Zuschlag Alg nach § 24 SGB II ²⁾ | |
|---------------------------------|-----------------------------------|--|-------------|--|-----------------------------------|--|---|--|
| | Empfänger | Euro je Empfänger (monatl. Durchschnitt) | Empfänger | Euro je Empfänger (monatl. Durchschnitt) | Empfänger | Euro je Empfänger (monatl. Durchschnitt) | Empfänger | Euro je Empfänger (monatl. Durchschnitt) |
| Stadtkreis | | | | | | | | |
| Stuttgart | 25351 | 276 | 5633 | 52 | 39152 | 227 | 875 | 111 |
| Heilbronn | 5294 | 265 | 1145 | 49 | ³⁾ | ³⁾ | 260 | 111 |
| Baden-Baden | 1909 | 266 | 297 | 49 | 2574 | 220 | 72 | 106 |
| Karlsruhe | 12530 | 273 | 2186 | 51 | 17991 | 216 | 511 | 105 |
| Heidelberg | 4855 | 276 | 957 | 48 | 7174 | 220 | 173 | 110 |
| Mannheim | 17446 | 265 | 3887 | 50 | 25461 | 204 | 685 | 103 |
| Pforzheim | 7004 | 279 | 2022 | 52 | 10716 | 174 | 440 | 110 |
| Freiburg | 10404 | 269 | 2195 | 48 | 15780 | 206 | 326 | 95 |
| Ulm | 3650 | 264 | 724 | 58 | ³⁾ | ³⁾ | 234 | 109 |
| Landkreis | | | | | | | | |
| Breisgau-Hochschw. | 4856 | 267 | 913 | 47 | 7206 | 187 | 251 | 106 |
| Emmendingen | 3018 | 253 | 627 | 54 | 4451 | 180 | 194 | 100 |
| Baden-Württemberg | 283271 | 267 | 60653 | 52 | 428850 | 190 | 15292 | 119 |

Quelle: Bundesagentur für Arbeit, Bericht 2010-12: Geldleistungen für Bedarfsgemeinschaften, Tab. 7

¹⁾ nur Regelleistungen. ²⁾ Sozialhilfe für Deutsche im Ausland. ³⁾ Daten nicht gemeldet.

Kosten für Unterkunft und Heizung in der Grundsicherung für Arbeitssuchende (SGB II) 2010
(monatlich je Empfänger in EUR)
- in den Stadtkreisen von Baden-Württemberg, den Landkreisen
Breisgau-Hochschwarzwald und Emmendingen und im Land Baden-Württemberg -



¹⁾ Daten nicht gemeldet.

Quelle: Bundesagentur für Arbeit

Amt für Bürgerservice und Informationsverarbeitung, Freiburg

16.18 Öffentliche Sozialleistungen (nach SGB XII) am 31.12.2009

| Stadtkreis Landkreis Land | Empfänger | | Empfänger von Leistungen nach 5.bis 9.Kap.SGB XII | | | Empfänger |
|---------------------------------|--|---|---|--------------------------------------|------------------|---------------------|
| | von Sozialhilfe (laufende Hilfe zum Lebensunterhalt) | von Regelleistungen (AsylbLG) ¹⁾ | insgesamt | davon | | von Grund-sicherung |
| | | | | Ein-gliederungs-hilfe für Behinderte | Hilfe zur Pflege | |
| Stadtkreis | | | | | | |
| Stuttgart | 733 | 630 | 9097 | 4039 | 3182 | 6424 |
| Heilbronn | 56 | 130 | 1664 | 878 | 694 | 1037 |
| Baden-Baden | 32 | 44 | 915 | 306 | 314 | 663 |
| Karlsruhe | 273 | 112 | 3820 | 1786 | 1788 | 3357 |
| Heidelberg | 55 | 164 | 1886 | 767 | 851 | 1464 |
| Mannheim | 301 | 422 | 4489 | 2141 | 2004 | 3516 |
| Pforzheim | 74 | 101 | 1535 | 605 | 792 | 1230 |
| Freiburg | 128 | 521 | 2699 | 1672 | 1088 | 2307 |
| Ulm | 80 | 49 | 1414 | 680 | 524 | 934 |
| Landkreis | | | | | | |
| Breisgau-Hochschw. | 70 | 234 | 2512 | 1451 | 935 | 1353 |
| Emmendingen | 97 | 188 | 1662 | 989 | 638 | 1144 |
| Baden-Württemberg | 5416 | 9275 | 113913 | 67439 | 38159 | 71402 |

Quelle: Statistische Berichte Baden-Württemberg, K I 1 – j/09, Teil 1 und Teil 2, und K I 2 –j/09, hrsg. vom Statistischen Landesamt Baden-Württemberg

¹⁾ Nach dem Asylbewerberleistungsgesetz.

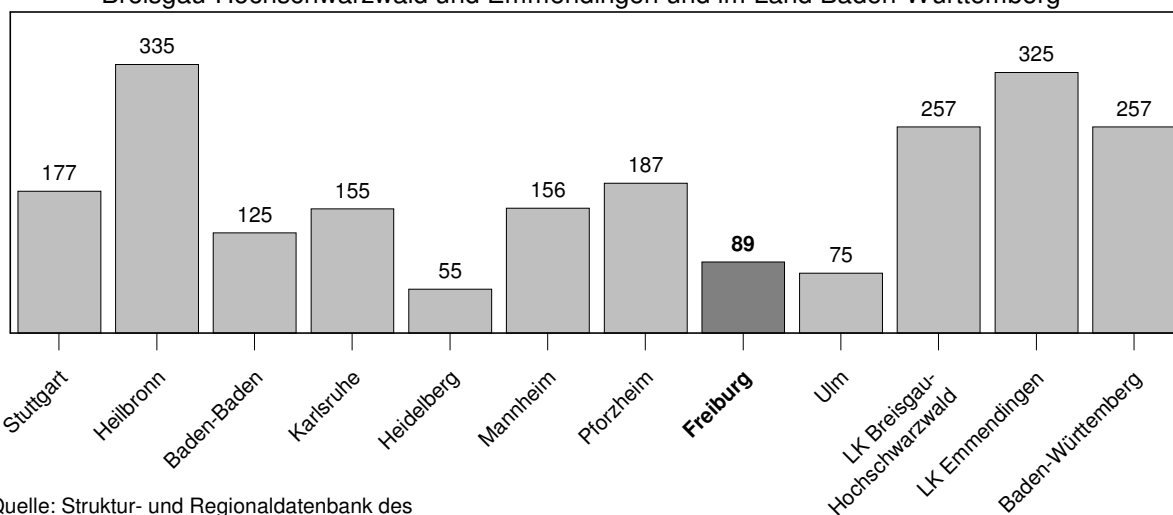
16.19 Gesundheitswesen 2010

| Stadtkreis Landkreis Land | Krankenhäuser und Betten am 1.1.2010 | | Ärzte und Zahnärzte am 1.1.2010 | | | Auf ... Einwohner kamen | | |
|---------------------------------|--------------------------------------|--------------|---------------------------------|--------------------|-------------|-------------------------|---------------------------|-----------------|
| | Kranken- häuser | Betten | Ärzte | | Zahnärzte | ein Arzt | ein freiprakt. Arzt | ein Zahnarzt |
| | | | ins- gesamt | dar. freiprakt. | | | | |
| Stadtkreis | | | | | | | | |
| Stuttgart | 20 | 5140 | 3401 | 1151 | 450 | 177 | 523 | 1337 |
| Heilbronn ¹⁾ | 5 | 918 | 1348 | 606 | 349 | 335 | 745 | 1294 |
| Baden-Baden | 5 | 781 | 436 | 162 | 201 | 125 | 336 | 1400 |
| Karlsruhe | 7 | 2940 | 1888 | 612 | 536 | 155 | 477 | 1350 |
| Heidelberg | 12 | 3025 | 2640 | 528 | 417 | 55 | 277 | 908 |
| Mannheim | 5 | 2726 | 1999 | 647 | 474 | 156 | 482 | 1168 |
| Pforzheim | 5 | 1043 | 642 | 272 | 223 | 187 | 440 | 1410 |
| Freiburg | 12 | 2469 | 2494 | 774 | 263 | 89 | 287 | 844 |
| Ulm | 6 | 1469 | 1627 | 322 | 184 | 75 | 379 | 664 |
| Landkreis | | | | | | | | |
| Breisgau-Hochschw. | 13 | 1077 | 973 | 415 | 202 | 257 | 603 | 1240 |
| Emmendingen | 4 | 959 | 486 | 253 | 144 | 325 | 624 | 1096 |
| Baden-Württemberg | 277 | 57872 | 41882 | 16448 | 8412 | 257 | 653 | 1277 |

Quelle: Statistische Berichte Baden Württemberg A IV-j

¹⁾ Einschließlich Landkreis.

Gesundheitswesen 1.1.2010
- Ein Arzt auf ... Einwohner -
- in den Stadtkreisen von Baden-Württemberg, den Landkreisen
Breisgau-Hochschwarzwald und Emmendingen und im Land Baden-Württemberg -



Quelle: Struktur- und Regionaldatenbank des
Statistischen Landesamtes Baden-Württemberg

Amt für Bürgerservice und Informationsverarbeitung, Freiburg

16.20 Schüler an öffentlichen und privaten allgemeinbildenden Schulen im Schuljahr 2009/2010

| Stadtkreis Landkreis Land | Grund- und Hauptschulen | Sonderschulen | Realschulen | Gymnasien |
|---------------------------------|----------------------------|---------------|-------------|-------------|
| Stadtkreis | | | | |
| Stuttgart | 23777 | 2566 | 8079 | 20500 |
| Heilbronn | 6725 | 1040 | 2829 | 4727 |
| Baden-Baden | 2265 | 344 | 695 | 2945 |
| Karlsruhe | 11432 | 1450 | 4109 | 11047 |
| Heidelberg | 4575 | 632 | 1771 | 6839 |
| Mannheim | 13596 | 1778 | 4395 | 9541 |
| Pforzheim | 6192 | 764 | 2494 | 5323 |
| Freiburg | 8805 | 1132 | 3329 | 8905 |
| Ulm | 5347 | 878 | 2555 | 6381 |
| Landkreis | | | | |
| Breisgau-Hochschw. | 12763 | 1246 | 5679 | 8050 |
| Emmendingen | 8571 | 1089 | 4140 | 3869 |
| Baden-Württemberg | 560711 | 53776 | 246779 | 344932 |

Quelle: Struktur- und Regionaldatenbank des Statistischen Landesamtes Baden-Württemberg

16.21 Schüler an öffentlichen und privaten beruflichen Schulen im Schuljahr 2009/2010

| Stadtkreis Landkreis Land | Berufs- schulen | Berufsgrund- bildungs- u. Berufsvorbe- reitungsjahr | Berufs- fachschulen, -kollegs u. -oberschulen | Fach- u. Techniker- schulen | Schulen des Gesundheits- wesens | Berufliche Gymnasien |
|---------------------------------|--------------------|--|--|-----------------------------------|---------------------------------------|-------------------------|
| Stadtkreis | | | | | | |
| Stuttgart | 21698 | 207 | 12070 | 2745 | 1677 | 2252 |
| Heilbronn | 8346 | 109 | 4325 | 445 | 276 | 1575 |
| Baden-Baden | 1977 | 27 | 984 | 12 | 395 | 130 |
| Karlsruhe | 12194 | 172 | 4764 | 1081 | 872 | 1072 |
| Heidelberg | 4598 | 24 | 2711 | 1311 | 902 | 1052 |
| Mannheim | 8698 | 170 | 4786 | 844 | 960 | 1145 |
| Pforzheim | 3869 | 124 | 3518 | 240 | 197 | 1535 |
| Freiburg | 8893 | 57 | 5318 | 638 | 994 | 2040 |
| Ulm | 6467 | 57 | 3320 | 469 | 879 | 1154 |
| Landkreis | | | | | | |
| Breisgau-Hochschw. | 1692 | 59 | 1161 | 93 | 179 | 663 |
| Emmendingen | 1680 | 64 | 1316 | 112 | 191 | 485 |
| Baden-Württemberg | 213508 | 3796 | 131291 | 20367 | 16252 | 51742 |

Quelle: Struktur- und Regionaldatenbank des Statistischen Landesamtes Baden-Württemberg

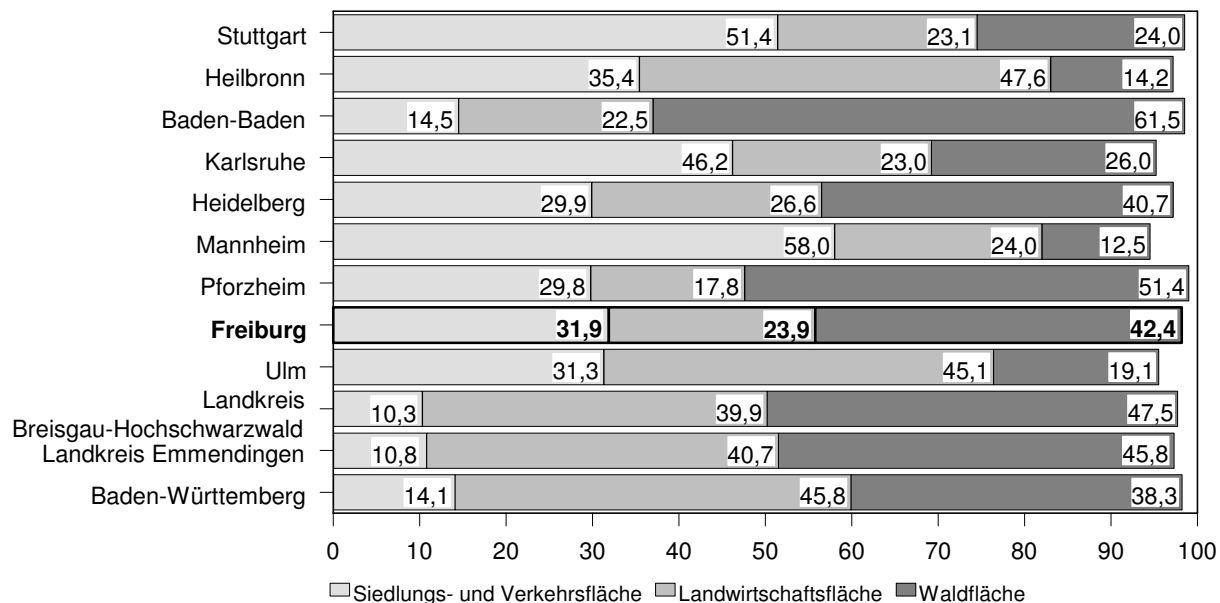
16.22 Flächenerhebung am 31.12.2009 nach Art der tatsächlichen Nutzung in ha

| Stadtkreis Landkreis Land | Boden- fläche insgesamt | Siedlungs- und Verkehrsfläche ¹⁾ | | | Landwirt- schafts- fläche | Wald- fläche | Wasser- fläche | übrige Nutzungs- arten ³⁾ |
|---------------------------------|-------------------------------|---|---|---------------------|---------------------------------|-----------------|-------------------|--|
| | | insg. | darunter | | | | | |
| | | | Gebäude- und Freifläche ²⁾ | Verkehrs- fläche | | | | |
| Stadtkreis | | | | | | | | |
| Stuttgart | 20735 | 10656 | 6182 | 3064 | 4782 | 4967 | 270 | 59 |
| Heilbronn | 9988 | 3533 | 2092 | 1106 | 4757 | 1420 | 217 | 61 |
| Baden-Baden | 14021 | 2033 | 1092 | 673 | 3156 | 8621 | 82 | 129 |
| Karlsruhe | 17346 | 8011 | 4629 | 2147 | 3983 | 4518 | 707 | 127 |
| Heidelberg | 10883 | 3256 | 1998 | 955 | 2890 | 4429 | 253 | 55 |
| Mannheim | 14496 | 8408 | 5033 | 2379 | 3475 | 1812 | 761 | 40 |
| Pforzheim | 9801 | 2924 | 1763 | 850 | 1741 | 5040 | 73 | 23 |
| Freiburg | 15306 | 4878 | 2814 | 1470 | 3663 | 6491 | 207 | 67 |
| Ulm | 11869 | 3715 | 2130 | 1205 | 5350 | 2268 | 155 | 380 |
| Landkreis | | | | | | | | |
| Breisgau-Hochschw. | 137833 | 14146 | 7094 | 6057 | 55056 | 65470 | 2020 | 1141 |
| Emmendingen | 67988 | 7315 | 3958 | 2759 | 27700 | 31114 | 928 | 931 |
| Baden-Württemberg | 3575145 | 502954 | 269953 | 195096 | 1638837 | 1368202 | 38359 | 26794 |

Quelle: Statistische Berichte Baden Württemberg A V-1 j, hrsg. vom Statistischen Landesamt Baden-Württemberg

¹⁾ Gebäude-, Frei-, Betriebs-, Erholungs- und Verkehrsflächen, einschl. Friedhöfe. ²⁾ Einschließlich unbebaute Flächen, die Zwecken der Gebäude untergeordnet sind. ³⁾ Abbauland und Flächen anderer Nutzung (ohne Friedhöfe).

Flächenerhebung am 31.12.2009
Anteil von Nutzungsarten an der Bodenfläche insgesamt (in %)
 - in den Stadtkreisen von Baden-Württemberg, den Landkreisen Breisgau-Hochschwarzwald und Emmendingen und im Land Baden-Württemberg -



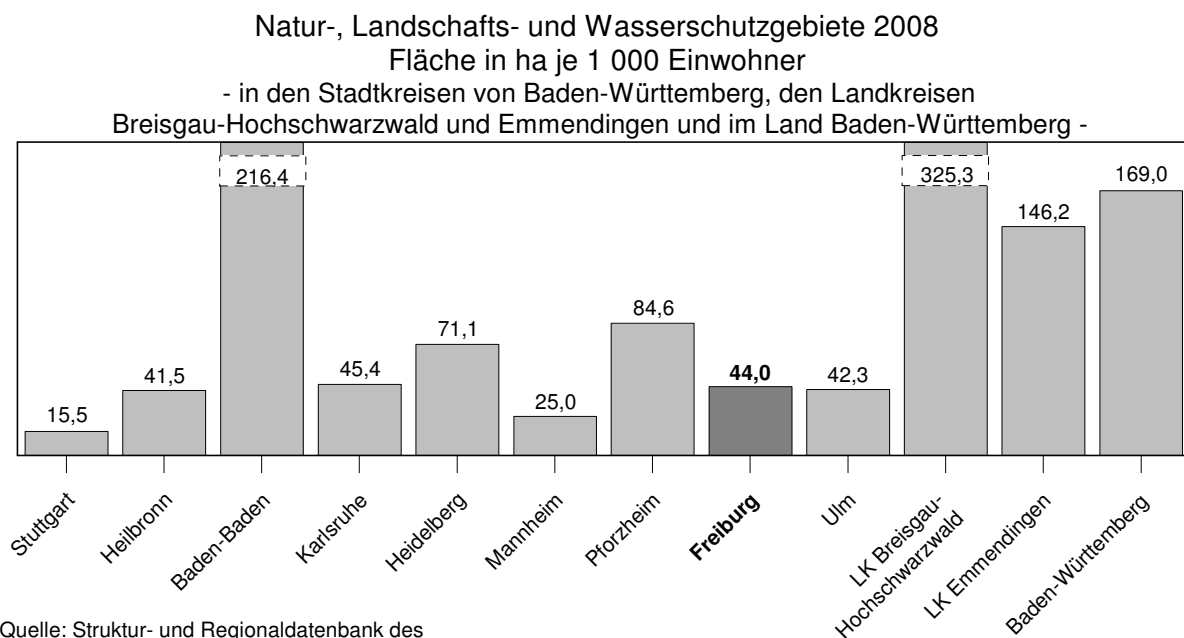
Quelle: Statistische Berichte Baden-Württemberg A V-1 j, hrsg. vom Statistischen Landesamt Baden-Württemberg Amt für Bürgerservice und Informationsverarbeitung, Freiburg

16.23 Natur-, Landschafts- und Wasserschutzgebiete 2008

| Stadtkreis Landkreis Land | Naturschutzgebiete ¹⁾ | | Landschaftsschutzgebiete | | Wasserschutzgebiete | |
|---------------------------------|----------------------------------|--------------|--------------------------|---------------|---------------------|---------------|
| | Anzahl | Fläche in ha | Anzahl | Fläche in ha | Anzahl | Fläche in ha |
| Stadtkreis | | | | | | |
| Stuttgart | 7 | 1360 | 26 | 6701 | 4 | 1262 |
| Heilbronn | 4 | 93 | 15 | 2231 | 8 | 2749 |
| Baden-Baden | 5 | 438 | 5 | 8848 | 9 | 2570 |
| Karlsruhe | 7 | 646 | 17 | 5799 | 4 | 6757 |
| Heidelberg | 5 | 84 | 2 | 6052 | 9 | 4213 |
| Mannheim | 9 | 691 | 17 | 4149 | 3 | 2956 |
| Pforzheim | 3 | 197 | 2 | 5976 | 7 | 3968 |
| Freiburg | 6 | 655 | 5 | 7016 | 9 | 2004 |
| Ulm | 1 | 39 | 16 | 4278 | 3 | 827 |
| Landkreis | | | | | | |
| Breisgau-Hochschw. | 45 | 5502 | 34 | 58867 | 118 | 16994 |
| Emmendingen | 20 | 3809 | 18 | 11192 | 78 | 8052 |
| Baden-Württemberg | 1094 | 84044 | 1450 | 814154 | 2597 | 918358 |

Quelle: Struktur- und Regionaldatenbank des Statistischen Landesamtes Baden-Württemberg

¹⁾ Können in mehreren Kreisen liegen, Mehrfachzählungen möglich.



Quelle: Struktur- und Regionaldatenbank des Statistischen Landesamtes Baden-Württemberg

Amt für Bürgerservice und Informationsverarbeitung, Freiburg

16.24 Umweltschutzinvestitionen¹⁾ im Verarbeitenden Gewerbe 2009²⁾ (in 1000 EUR)

| Stadtkreise Landkreis Land | Umwelt- schutzin- vestitionen insgesamt | davon im Bereich | | | | | |
|----------------------------------|--|-----------------------|---------------------|---------------------|----------------------|---|------------------|
| | | Abfallwirt- schaft | Gewässer- schutz | Lärm- bekämpfung | Luft- reinhaltung | Naturschutz, Landschafts- pflege und Bodensanie- rung | Klima- schutz |
| Stadtkreis | | | | | | | |
| Stuttgart | 56872 | 3429 | 6356 | 2119 | 4106 | 399 | 40462 |
| Heilbronn | 1839 | 23 | 270 | 66 | 74 | 0 | 1405 |
| Baden-Baden | 498 | 1 | 4 | 0 | 23 | 430 | 40 |
| Karlsruhe | 49016 | 26 | 2807 | 1 | 32458 | 9 | 13714 |
| Heidelberg | 230 | 36 | 43 | 54 | 65 | 6 | 25 |
| Mannheim | 14705 | 932 | 5528 | 48 | 2541 | 156 | 5501 |
| Pforzheim | 2921 | 497 | 594 | 38 | 894 | 108 | 788 |
| Freiburg | 3391 | 76 | 197 | 10 | 1789 | 25 | 1295 |
| Ulm | 3588 | 98 | 705 | 126 | 767 | 73 | 1819 |
| Landkreis | | | | | | | |
| Breisgau-Hochschw. | 1941 | 175 | 399 | 51 | 248 | 25 | 1043 |
| Emmendingen | 576 | 3 | 11 | 22 | 309 | 0 | 231 |
| Baden-Württemberg | 334554 | 16429 | 53908 | 16724 | 114366 | 6829 | 126297 |

Quelle: Statistische Berichte Baden-Württemberg, Q III1-j, hrsg. vom Statistischen Landesamt Baden-Württemberg

¹⁾ Investitionen in produktionsbezogene und produktbezogene Sachanlagen, die ausschließlich oder überwiegend dem Umweltschutz dienen in 1000 EUR. ²⁾ Einschließlich Bergbau und Gewinnung von Steinen und Erden.

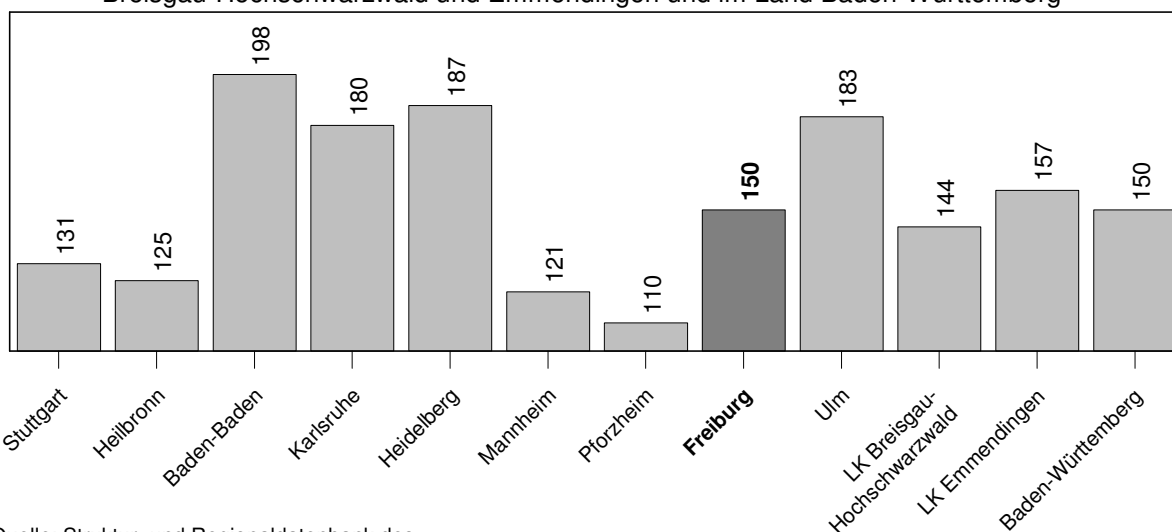
16.25 Wertstoffaufkommen nach Stoffarten 2009

| Stadtkreis Landkreis Land | Wertstoffaufkommen ¹⁾ | | | | | | | | | |
|---------------------------------|----------------------------------|--------------------|-----------------|-----------|-----------------|-----------|-----------------------|----------|---------------------------|----------|
| | insg. Tonnen | kg/E ⁴⁾ | d a r u n t e r | | | | | | | |
| | | | Papier/Pappe | | Glas | | Metalle ²⁾ | | Kunststoffe ³⁾ | |
| | | | insg. Tonnen | kg/E | insg. Tonnen | kg/E | insg. Tonnen | kg/E | insg. Tonnen | kg/E |
| Stadtkreis | | | | | | | | | | |
| Stuttgart | 78788 | 131 | 51534 | 86 | 12381 | 21 | 1211 | 2 | 0 | 0 |
| Heilbronn | 15212 | 125 | 9135 | 75 | 2529 | 21 | 897 | 7 | 1480 | 12 |
| Baden-Baden | 10819 | 198 | 5886 | 108 | 2011 | 37 | 324 | 6 | 6 | 0 |
| Karlsruhe | 52148 | 180 | 27621 | 95 | 8304 | 29 | 2261 | 8 | 2995 | 10 |
| Heidelberg | 27297 | 187 | 13282 | 91 | 4174 | 29 | 1672 | 12 | 1842 | 13 |
| Mannheim | 37549 | 121 | 23138 | 74 | 6597 | 21 | 876 | 3 | 0 | 0 |
| Pforzheim | 13196 | 110 | 7845 | 66 | 2970 | 25 | 1015 | 9 | 1071 | 9 |
| Freiburg | 33026 | 150 | 19956 | 91 | 6282 | 29 | 1215 | 6 | 119 | 1 |
| Ulm | 22257 | 183 | 8564 | 70 | 3938 | 32 | 1829 | 15 | 2021 | 17 |
| Landkreis | | | | | | | | | | |
| Breisgau-Hochschw. | 36219 | 144 | 21746 | 86 | 7118 | 28 | 2714 | 11 | 2950 | 12 |
| Emmendingen | 24703 | 157 | 13182 | 84 | 4030 | 26 | 1542 | 10 | 634 | 4 |
| Baden-Württemberg | 1612733 | 150 | 875417 | 82 | 279392 | 26 | 99182 | 9 | 93110 | 9 |

Quelle: Struktur- und Regionaldatenbank des Statistischen Landesamtes Baden-Württemberg

¹⁾ Sortenrein erfasst und aus Gemischen aussortiert; einschließlich über das Duale System erfasste Mengen. ²⁾ FE-, NE-Schrott, Aluminium. ³⁾ Einschließlich Styropor. ⁴⁾ kg/E = Kilogramm je Einwohner.

Wertstoffaufkommen nach Kilogramm je Einwohner 2009
 - in den Stadtkreisen von Baden-Württemberg, den Landkreisen
 Breisgau-Hochschwarzwald und Emmendingen und im Land Baden-Württemberg -



Quelle: Struktur- und Regionaldatenbank des Statistischen Landesamtes Baden-Württemberg

Amt für Bürgerservice und Informationsverarbeitung, Freiburg

16.26 Kommunalfinanzen am 31.12.2010

| Stadtkreis Landkreis Land | Einwohner zum 30.6.2010 | Schulden der Gemeinden | | Schulden der Eigenbetriebe ¹⁾ | |
|---------------------------------------|-------------------------------|------------------------|---------------------|--|---------------------|
| | | 1000 EUR | EUR je Einwohner | 1000 EUR | EUR je Einwohner |
| Stadtkreis | | | | | |
| Stuttgart | 602056 | 62380 | 104 | 513099 | 852 |
| Heilbronn | 122579 | 22531 | 184 | 134551 | 1098 |
| Baden-Baden | 54436 | 24980 | 459 | 62001 | 1139 |
| Karlsruhe | 292331 | 147624 | 505 | 0 | 0 |
| Heidelberg | 146098 | 162837 | 1115 | 0 | 0 |
| Mannheim | 311680 | 489147 | 1569 | 471197 | 1512 |
| Pforzheim | 119855 | 83429 | 696 | 194938 | 1626 |
| Freiburg | 222422 | 242621 | 1091 | 171151 | 769 |
| Ulm | 122235 | 127206 | 1041 | 102296 | 837 |
| Landkreis²⁾ | | | | | |
| Breisgau-Hochschw. | 252290 | 105227 | 417 | 120720 | 478 |
| Emmendingen | 157981 | 64700 | 410 | 67449 | 427 |
| Baden-Württemberg²⁾ | 10749924 | 5325859 | 495 | 6864012 | 639 |

Quelle: Statistische Berichte Baden-Württemberg, L III 1-j, hrsg. vom Statistischen Landesamt Baden-Württemberg

¹⁾ Ohne Krankenhäuser; Alten- und Pflegeheime sind enthalten. ²⁾ Summen der Gemeinden.

16.27 Gemeindefinanzen – Verwaltungs- und Vermögenshaushalt (Ist-Ergebnisse in Mio. EUR) 2006

| Stadtkreis Landkreis Land | Verwaltungshaushalt | | | | Vermögenshaushalt | | | |
|---------------------------------------|---------------------|------------------------------------|----------------|-------------------------|-------------------|--|---------------|-----------------------|
| | Einnahmen | | Ausgaben | | Einnahmen | | Ausgaben | |
| | insg. ¹⁾ | dav. Steuern zus. ¹⁾ | insg. | dav. Perso- nalausg. | insg. | dav. Zuführ. vom Verw.- haushalt | insg. | dav. Verm.- erwerb |
| Stadtkreis | | | | | | | | |
| Stuttgart | 2006,8 | 906,6 | 2132,8 | 445,0 | 479,6 | 210,7 | 461,2 | 189,9 |
| Heilbronn | 307,4 | 140,8 | 325,1 | 83,5 | 66,6 | 23,4 | 74,0 | 7,4 |
| Baden-Baden | 164,0 | 57,8 | 163,1 | 40,2 | 25,5 | 9,2 | 20,2 | 2,8 |
| Karlsruhe | 1093,5 | 385,4 | 1153,9 | 223,9 | 144,8 | 92,1 | 125,5 | 26,4 |
| Heidelberg | 431,4 | 118,2 | 450,9 | 112,8 | 58,1 | 31,2 | 54,7 | 7,4 |
| Mannheim | 789,6 | 378,2 | 835,1 | 202,2 | 236,1 | 33,0 | 210,0 | 10,8 |
| Pforzheim | 314,3 | 99,7 | 336,8 | 85,6 | 51,5 | 5,2 | 46,4 | 16,3 |
| Freiburg | 532,3 | 189,7 | 571,3 | 131,9 | 149,1 | 21,9 | 112,5 | 11,9 |
| Ulm | 405,0 | 163,5 | 423,7 | 80,4 | 105,5 | 70,8 | 103,3 | 20,5 |
| Landkreis²⁾ | | | | | | | | |
| Breisgau-Hochschw. | 422,8 | 168,4 | 434,2 | 90,3 | 106,9 | 35,0 | 92,0 | 20,3 |
| Emmendingen | 245,6 | 102,4 | 253,3 | 52,5 | 61,9 | 21,9 | 61,7 | 10,6 |
| Baden-Württemberg²⁾ | 22250,1 | 9976,1 | 23466,2 | 4890,1 | 5725,0 | 2292,9 | 5412,9 | 1093,7 |

Quelle: Struktur- und Regionaldatenbank des Statistischen Landesamtes Baden-Württemberg

¹⁾ Nach Abzug der Gewerbesteuerumlage. ²⁾ Summen der Gemeinden.

ALPHABETISCHES STICHWORTVERZEICHNIS

| | Seite |
|--|------------------------------------|
| A | |
| Abfallverwertung | 202 |
| Abfallwirtschaft | 202 |
| Abwasserbeseitigung | 202 f. |
| Albert-Ludwigs-Universität | 185 |
| Allgemeine Information | 3 |
| Altersstruktur der Bevölkerung | 18 ff., 25 ff., 30, 242 |
| Ältere Menschen | 25 ff. |
| Ärzte | 257 |
| Alemannische Bühne | 179 |
| Alleinerziehende | 37 ff. |
| Allgemeinbildende Schulen | 183, 260 |
| Ankünfte (Tourismus) | 97 ff. |
| Arbeitslose | 71 ff. |
| Arbeitslose nach Stadtbezirken | 77 ff. |
| Arbeitslosengeld | 80 f., 257 |
| Arbeitslosenquote | 73 |
| Arbeitsmarkt | 71 ff. |
| Arbeitsuchende | 71 ff., 75 |
| Asylbewerber | 159, 162, 258 |
| Ausdehnung (Gemarkung) | 3 |
| Ausgaben für Empfänger in der Grundsicherung für Arbeitssuchende | 82 f., 257 |
| Ausgaben für Empfänger von öffentlichen Sozialleistungen | 258 |
| Ausgaben (Finanzen) | 208 ff., 265 |
| Ausgaben im Bezirk der Agentur für Arbeit | 80 f., 257 |
| Ausländer (Bevölkerung) | 17 ff., 30 ff., 56 f., 162, 241 f. |
| Ausländerbeiratswahl (Migrantinnen- und Migrantenbeiratswahl) | 219, 238 |
| Auslandsgäste (Tourismus) | 97 ff., 248 |
| Auslandsumsatz (Verarbeitendes Gewerbe) | 95, 247 |
| Aussiedler | 34 |
| B | |
| Bäder | 188 |
| Baufertigstellungen | 152 f., 255 |
| Baugenehmigungen | 151, 255 |
| Bauhauptgewerbe | 96 |
| Bauherren | 151 |
| Bautätigkeit | 151 f., 255 |
| Bauüberhang | 154 |
| Bauwesen | 137 ff. |
| Bedarfsgemeinschaften in der Grundsicherung für Arbeitssuchende im Städtevergleich | 256 f. |
| Bedarfsgemeinschaften (SGB II) nach Stadtbezirken | 83 |
| Beförderte Personen | 131 f. |
| Beherbergungsgewerbe | 97 ff., 248 |
| Berufliche Schulen | 184, 260 |
| Berufseinpender | 245 |
| Beschäftigte im Bauhauptgewerbe | 96, 245 |
| Beschäftigte im öffentlichen Dienst | 245 f. |
| Beschäftigte im verarbeitenden Gewerbe | 95 ff., 245 |
| Beschäftigte in der Landwirtschaft | 94, 245 |
| Beschäftigte (sozialversicherungspflichtig) in Wirtschaftsbereichen | 245 |
| Besiedelte Flächen | 4, 261 |
| Bestand an Wohnungen und Wohnräumen | 141 ff., 254 |
| Bestattungen | 173 |
| Betriebe (Tourismus) | 97 ff., 248 |
| Betriebsfläche | 5 |
| Betriebsgrößen (Landwirtschaft) | 94 |
| Bettenangebot und -ausnutzung (Tourismus) | 97 ff., 248 |
| Bevölkerung | 13 ff., 241 ff. |

noch: ALPHABETISCHES STICHWORTVERZEICHNIS

| | Seite |
|---|------------------------|
| Bevölkerung (in der Region) | 40 ff. |
| Bevölkerung nach Altersgruppen | 18 ff., 25 ff., 242 |
| Bevölkerung nach Geschlecht | 17, 21 ff., 39, 241 f. |
| Bevölkerung nach Lebensabschnitten | 30 |
| Bevölkerung nach Religionszugehörigkeit | 35 |
| Bevölkerung nach Staatsangehörigkeit | 17 ff., 32, 39, 241 f. |
| Bevölkerung nach Stadtbezirken | 24 ff. |
| Bevölkerungsbewegung | 43 ff. |
| Bevölkerungsentwicklung | 15 ff., 54 ff., 241 f. |
| Bevölkerungsprognose | 39 |
| Bevölkerungsstand | 15 ff., 54 ff., 241 f. |
| Bevölkerungszahlen im Städtevergleich | 241 ff. |
| Bevölkerungszunahme/-abnahme | 55 ff., 63 |
| Bibliotheken | 177 |
| Bildung | 175 ff. |
| Bio- und Grünabfälle | 202 |
| Binnenwanderung (Umzüge) | 53 ff. |
| Bodennutzung | 94 |
| Bodenrichtwerte | 156 |
| Brandorte | 197 |
| Bruttowertschöpfung | 106, 249 |
| Bundestagswahl | 219 f., 223 ff. |
| Büchereien | 177 |
| Bürgerentscheid | 219, 236 f. |
| C | |
| Campingplätze | 102 |
| Caritasbibliothek | 177 |
| D | |
| Deutsche (Aussiedler) | 34 |
| Deutsche nach Einbürgerung | 34 |
| Deutsche ohne Migrationshintergrund | 34 |
| Deutsches Rotes Kreuz | 171 |
| Diebstähle | 191 f. |
| Dienstleistungsbereiche | 75 f., 88 f., 245 |
| Dioxidmessungen | 201 |
| Durchschnittsalter der Bevölkerung | 243 |
| E | |
| Ehescheidungen | 65 ff., 244 |
| Eheschließungen | 64 |
| Einäscherungen | 173 |
| Eingemeindungen | 16 |
| Eingliederungshilfe für Behinderte | 159, 258 |
| Einkommensteuer (Gemeindeanteil) | 207 |
| Einnahmen (Finanzen) | 207, 209 f., 265 |
| Einpersonenhaushalte | 37 |
| Einrichtungen für Kinder und Jugendliche | 164 |
| Einrichtungen für Senioren | 165 |
| Einwohner | 14 ff. |
| Einwohner je Wohnung | 145, 254 |
| Einwohner nach Migrationshintergrund | 34 |
| Einwohnerdichte nach Stadtbezirken | 29 |
| Emissionsklassen bei PKW | 120, 123 f. |
| Empfänger in der Grundsicherung für Arbeitssuchende | 71 ff., 256 f. |
| Empfänger von öffentlichen Sozialleistungen | 159 ff., 258 |
| Energie- und Wasserversorgung | 198 |
| Entfernung (Gemarkung) | 3 |

noch: ALPHABETISCHES STICHWORTVERZEICHNIS

| | Seite |
|--|---------------------|
| Erdgasabgabe | 198 |
| Erholungsfläche | 5 |
| Ermittelte Tatverdächtige | 192 |
| Erwerbsfähige Hilfebedürftige nach SGB II | 84 f., 256 |
| Erziehungshilfe | 160 f. |
| Europawahl | 219 ff. |
| Evangelische Hochschule | 186 |
| Evangelische Religionszugehörige | 35 |
| E-Werk-Freiburg e.V. | 179 |
| | |
| F | |
| Fachhochschulen | 185 |
| Fachschulen | 184, 260 |
| Fernwärmeabgabe | 198 |
| Feuerwehr | 197 |
| Finanzen (städtische) | 205 ff. |
| Flächen | 3 ff., 249 f. |
| Flugverkehr | 133 ff. |
| Fortzüge | 50 ff. |
| Frauen im gebärfähigen Alter | 44 |
| Freibäder | 188 |
| Freiburg im Vergleich | 239 ff. |
| Freiburger Verkehrs AG | 131 |
| Friedhöfe | 173 |
| Fruchtbarkeitsziffer | 44 f. |
| Fußgängerzone | 128 |
| | |
| G | |
| Gästezahlen (Tourismus) | 97 ff. |
| Galli-Theater | 179 |
| Geburten | 43 ff., 54 ff., 241 |
| Gemarkungsfläche | 3 ff. |
| Gemeindefinanzen | 205 ff., 265 |
| Gemeinderatswahl | 3, 219 f., 231 ff. |
| Geografische Angaben | 3 |
| Gesamtbevölkerung (Entwicklung) | 54 ff. |
| Gesamtschule (Schule besonderer Art) | 183 |
| Gesundheitswesen | 169 f., 259 |
| Gewerbebetriebe (An- und Abmeldungen) | 93 |
| Gewerbesteuer | 207 |
| Grünflächen | 3, 5 |
| Grund-/Hauptschulen | 183, 260 |
| Grundsicherung für Arbeitssuchende | 80, 256 f. |
| Grundsteuer | 207 |
| Gymnasien | 183 f., 260 |
| | |
| H | |
| Hallenbäder | 188 |
| Hauptschulen | 183, 260 |
| Haushalte nach Größe | 36 |
| Haushaltstypen nach Stadtbezirken | 37 |
| Haushaltsplan (städtischer) | 209 f. |
| Heime | 164 ff. |
| Herkunft und Ziel (Bevölkerungsbewegung) | 58 f. |
| Hilfebedürftige (SGB II und III) | 71 ff., 256 f. |
| Hilfebedürftige (SGB XII) | 161 , 258 |
| Hilfe zur Erziehung | 160 f. |
| Hilfe zur Pflege | 165 f., 258 |
| Hochschule für Musik | 185 |
| | |
| Amt für Bürgerservice und Informationsverarbeitung, Freiburg | 269 |

noch: ALPHABETISCHES STICHWORTVERZEICHNIS

| | Seite |
|--|--------------------|
| Hochschulen | 185 f. |
| Höhe (Lage) | 3 |
| Hubraum (PKW) | 120 f. |
| I | |
| Immissionen | 201 |
| Index für Verbraucherpreise | 215 |
| Industrie (Verarbeitendes Gewerbe) | 93, 95, 247 |
| Innerstädtische Wanderungen (Ortsumzüge) | 53 ff. |
| Insolvenzen | 91, 252 |
| J | |
| Jugendhilfe | 160 f., 164 |
| Jugendliche | 160 f., 164 |
| Jugendliche Arbeitslose | 71, 78 f |
| Jugendtreffs | 164 |
| Jugendwohnheime | 164 |
| Justizvollzugsanstalt | 193 |
| K | |
| Kanalreinigung | 203 |
| Katholische Fachhochschule | 186 |
| Katholische Religionszugehörige | 35 |
| Kaufkraft | 250 |
| Kindergärten | 164 |
| Kinderheime | 164 |
| Kinos | 181 |
| Kirchenaustritte | 63 |
| Klimawerte | 3, 9 ff. |
| Kommunales Kino | 181 |
| Kommunal Finanzen | 207 ff., 265 |
| Kommunalwahl | 3, 219 f., 231 ff. |
| Konzerthaus | 180 |
| Konzertveranstaltungen | 180 |
| Kraftfahrzeuge | 109 ff., 253 |
| Kraftstoffarten bei PKW | 115, 118 f. |
| Krankenhäuser | 259 |
| Krankentransporte | 171 |
| Krankheiten (meldepflichtige) | 172 |
| Kriminalität (Polizeistatistik) | 191 ff. |
| Kultur | 175 ff. |
| Kunstaussstellungen | 182 |
| Kurzarbeiter | 71 |
| L | |
| Lage (Gemarkung) | 3 |
| Landgericht | 193 |
| Landtagswahl | 219 f., 228 ff. |
| Landschaftsschutzgebiete | 262 |
| Landwirtschaft (Flächen) | 3, 5, 94, 261 |
| Landwirtschaftliche Betriebsgrößen | 94 |
| Leistungen nach SGB II in Euro | 80, 82, 256 f. |
| Leistungen für Unterkunft | 80, 82, 257 |
| Leistungsempfänger (Arbeitslose) | 80 ff., 256 f. |
| Luftdruck/-temperatur | 9 |
| Luftfeuchtigkeit | 10 |
| Luftverunreinigung | 201 |

noch: ALPHABETISCHES STICHWORTVERZEICHNIS

| | Seite |
|--|-------------------------------|
| M | |
| Malteser-Hilfsdienst | 171 |
| Mehrpersonenhaushalte ohne/mit Kinder(n) | 37 |
| Messe Freiburg | 181 |
| Meteorologische Angaben | 7 ff. |
| Mietpreis-Index | 215 |
| Migrantinnen- und Migrantenbeiratswahl | 219, 238 |
| Migrationshintergrund von Einwohnern | 34 |
| Mord | 191 f. |
| Museen | 178, 182 |
| Museum für Geschichte in Dioramen (Zinnfigurenklausur) | 182 |
| Musikhochschule | 185 |
| N | |
| Natürliche Bevölkerungsbewegung | 43 f., 46 f., 54 ff., 63, 241 |
| Naturverhältnisse | 3, 9 ff. |
| Naturschutzgebiete | 262 |
| Nebenwohnsitz | 23 |
| Nichtehelich Geborene | 43 |
| Nichtwohnbauten | 151 ff. |
| Niederschläge | 11 |
| Nutzung (Flächen) | 3 ff., 94, 261 f. |
| O | |
| Oberbürgermeisterwahl | 219 f., 235 |
| Öffentliche Finanzen | 205 ff., 265 |
| Öffentliche Schulen | 182 f., 260 |
| Öffentliche Sicherheit | 189 ff. |
| Offene Stellen (Arbeitsmarkt) | 73 |
| Omnibusverkehr | 129 |
| Ozonwerte | 201 |
| P | |
| Pädagogische Hochschule | 186 |
| Parkanlagen | 3 |
| Parkplätze | 129 |
| Parteien | 220 ff. |
| Personal der Gemeinden | 246 |
| Personenstandsänderungen | 64 ff., 244 |
| Personenkraftwagen | 109 ff., 253 |
| Personenkraftwagen auf 1000 Einwohner | 112, 114, 253 |
| Personenkraftwagen nach ausgewählten Herstellern | 125 ff. |
| Personenverkehr (ÖPNV) | 131 f. |
| Pflegebedürftige | 166 |
| Pflegeheime | 165 ff. |
| Pflegestufen | 166 |
| PKW-Dichte | 112 f., 253 |
| Planetarium | 181 |
| Polizeiliche Kriminalstatistik | 191 ff. |
| Preisindex für Verbraucherpreise | 215 |
| Primäreinkommen | 249 |
| Privatschulen | 183 ff., 260 |
| Privattheater | 179 |
| Produzierendes Gewerbe | 88 ff. |
| Prognose (Bevölkerungsvorausrechnung) | 39 |

noch: ALPHABETISCHES STICHWORTVERZEICHNIS

| | Seite |
|---|-------------------------------|
| R | |
| Radwege | 128 |
| Rauschgiftdelikte | 191 f. |
| Realschulen | 183, 260 |
| Recht | 189 ff. |
| Regenerative Energie | 198 |
| Religionszugehörigkeit | 35 |
| Rentenversicherungen | 91 |
| Rettungsdienste (Krankentransporte) | 171 |
| S | |
| Schadstoffmessungen | 201 |
| Schadstoffreduzierte Pkw | 120, 123 f. |
| Schauinslandbahn | 131 |
| Scheidungen | 65 ff., 244 |
| Schlossberg-Seilbahn | 132 |
| Schülerzahlen | 183 f., 260 |
| Schuldenstand | 211, 251, 265 |
| Schule besonderer Art (Gesamtschule) | 183 |
| Schulen | 183 f., 260 |
| Schwerbehinderte | 163 |
| Sehenswürdigkeiten | 3 |
| Senioren (Einrichtungen) | 165 |
| Sexualvergehen (Straftaten) | 191 |
| Sicherheit | 189 ff. |
| Signalanlagen | 129 |
| Sonderausstellungen | 182 |
| Sonderschulen | 183, 260 |
| Sonnenschein | 10 |
| Soziale Leistungen | 80, 167 ff., 258 ff. |
| Soziales | 157 ff., 256 |
| Sozialgesetzbuch (Leistungen) | 71 ff., 256 ff. |
| Sozialversicherungspflichtig Beschäftigte | 87 ff., 245 |
| Sozialversicherungspflichtig Beschäftigte in Teilzeit | 87 |
| Sportvereine | 187 |
| Staatsangehörigkeit (Ausländische Bevölkerung) | 18 ff., 31 ff., 43 f., 241 f. |
| Stadtbibliothek | 177 |
| Stadtentwässerung | 202 |
| Stadtgebiet | 3 ff. |
| Stadtgeschichte | 3 |
| Städtepartnerschaften | 3 |
| Städtische Bäder | 188 |
| Städtische Bühnen | 178 |
| Städtische Museen | 178 |
| Stationäre Pflege | 165 ff. |
| Sterbefälle | 46 f. |
| Steuereinnahmen (städtische) | 207 |
| Steuerkraftmesszahl, -summe | 211, 251 |
| Straftaten | 191 |
| Straßen | 128 |
| Straßenbahnen | 131 |
| Straßenreinigung | 202 |
| Stromabgabe | 198 |
| Studierende | 185 f. |
| T | |
| Tatverdächtige | 192 |
| Temperaturen | 9 |
| Teuerung (Preisindex) | 215 |

noch: ALPHABETISCHES STICHWORTVERZEICHNIS

| | Seite |
|---|--------------------|
| Theater | 178 f. |
| Theater am Martinstor | 179 |
| Theater im Marienbad | 179 |
| Thermalbad | 188 |
| Todesursachen | 47 |
| Tourismus | 97 ff., 248 |
| U | |
| Übernachtungen | 97 ff., 248 |
| Umsatz im Verarbeitenden Gewerbe | 95, 247 |
| Umwelt | 199 ff. |
| Umweltschutzinvestitionen | 203, 262 |
| Umzüge (Binnenwanderung) | 53 ff. |
| Universität | 185 |
| Universitätsbibliothek | 177 |
| V | |
| Verarbeitendes Gewerbe | 95, 247 |
| Verbraucherpreisindex | 215 |
| Verbrechen (polizeiliche Kriminalstatistik) | 191 f. |
| Vereine (Sport) | 187 |
| Verkehr | 107 ff. |
| Verkehrs AG | 131 |
| Verkehrsanlagen | 129 |
| Verkehrsfläche | 5, 261 |
| Verkehrsunfälle | 130 |
| Vermögenshaushalt (städtischer) | 207 f., 210 |
| Versorgung | 195 ff. |
| Verwaltungshaushalt (städtischer) | 207 ff. |
| Verweildauer in Pflegeheimen | 167 |
| Volkshochschule | 186 |
| Volkszählungsergebnisse | 15 ff. |
| W | |
| Waldfläche | 3, 5, 261 |
| Wahlen | 3, 217 ff. |
| Wahlbeteiligung | 220, 228, 237, 238 |
| Wahltermine | 219 |
| Waldorfschulen | 183 |
| Wallgrabentheater | 179 |
| Wanderungsbewegung | 48 ff. |
| Wanderungsbeziehungen (in der Region) | 60 ff. |
| Wasserabgabe | 198 |
| Wasserfläche | 5, 261 |
| Wasserschutzgebiete | 262 |
| Wegzüge | 50 ff., 241 |
| Wertstoffe (Abfälle) | 202, 264 |
| Wirtschaft | 69 ff. |
| Witterungsverhältnisse | 9 ff. |
| Wochenmärkte | 216 |
| Wohnberechtigte Bevölkerung | 23 |
| Wohnbevölkerung | 18 ff. |
| Wohnen in Freiburg | 137 ff. |
| Wohnflächen | 143 |
| Wohngebäude | 139 ff. |
| Wohngeld | 157 |
| Wohnheime | 164 ff. |
| Wohnungen | 144 ff., 254 f. |
| Wohnungsbestand | 144 ff., 254 |

noch: ALPHABETISCHES STICHWORTVERZEICHNIS

| | Seite |
|---------------------------------------|---------------|
| Wohnungssuchende | 155 |
| Wohnungswesen | 137 ff. |
| | |
| Z | |
| Zahlungsschwierigkeiten (Insolvenzen) | 91, 252 |
| Zahnärzte | 259 |
| Zeltmusikfestival | 180 |
| Zimmer | 148 |
| Zinnfigurenklaue | 182 |
| Zuzüge | 48 f., 54 ff. |
| Zuweisungen (städtischer Haushalt) | 207 f. |

Anhang

noch: Veränderungen in der Untergliederung nach Statistischen Bezirken (jeweiliger Zeitpunkt)

| 1.1.65 | 1.1.67 | 1.1.68 | 1.1.70 | 1.3.71 | 1.9.71 | 1.12.71 | 1.7.72 | 1.1.73 | 1.7.73 | 1.9.73 | 1.7.74 | 1.1.75 | 1.1.78 | 1.1.79 | 1.1.83 | 1.1.84 | 1.1.89 | 1.1.90 | 1.1.93 | 1.7.95 | 1.1.98 | 1.1.99 | 1.1.04 | 1.1.08 | | |
|--------|----------------|--------|--------|----------------|--------|---------|--------|--------|--------|--------|--------|----------------|--------|----------------|----------------|--------|--------|--------|----------------|--------|--------|----------------|--------------|--------|----------------|--------|
| 611 2 | → | → | → | 611 2 611 5 | → → | → → | → → | → → | → → | → → | → → | → → | → → | → → | → → | → → | → → | → → | → → | → → | → → | → → | → → | → → | | |
| 612 4 | → | → | → | → | → | → | → | → | → | → | → | → | → | → | → | → | → | → | → | → | → | → | 6124 6126 | → → | | |
| 613 1 | → | → | → | → | → | → | → | → | → | → | → | → | → | → | → | → | → | → | 613 1 621 2 | → → | → → | → → | → → | → → | | |
| 614 1 | 614 1 614 2 | → → | → → | → → | → → | → → | → → | → → | → → | → → | → → | → → | → → | → → | → → | → → | → → | → → | → → | → → | → → | → → | → → | → → | | |
| 615 1 | 615 1 | 615 1 | → | → | → | → | → | → | → | → | → | → | → | → | → | → | → | → | 660 1 | → | → | → | → | → | | |
| | | 660 6 | → | → | → | → | → | → | → | → | → | → | → | → | → | → | → | → | → | → | → | → | → | → | | |
| | 615 6 | → | → | → | → | → | → | → | → | → | → | → | → | → | → | → | → | → | → | 670 1 | 670 1 | 670 1 | → | → | → | |
| | | | | | | | | | | | | | | | | | | | | | | 670 3 | → | → | → | |
| | | | | | | | | | | | | | | | | | | | | | | 670 4 | → | → | → | |
| | 670 5 | → | → | → | | | | | | | | | | | | | | | | | | | | | | |
| 670 6 | → | → | → | | | | | | | | | | | | | | | | | | | | | | | |
| 670 2 | → | → | → | → | → | → | → | → | → | → | → | → | → | → | → | → | → | → | → | → | → | → | → | | | |
| 615 2 | → | → | → | → | → | → | → | → | → | → | → | → | → | 615 2 615 8 | → → | → → | → → | → → | 660 2 660 8 | → → | → → | → → | → → | → → | | |
| 615 3 | 615 3 | → | → | → | → | → | → | → | → | → | → | → | → | → | → | → | → | → | 660 3 | → | → | → | → | → | | |
| | 615 4 | → | → | → | → | → | → | → | → | → | → | 615 4 615 7 | → → | → → | → → | → → | → → | → → | 660 4 660 7 | → → | → → | → → | → → | → → | | |
| | | | | | | | | | | | | | | | | | | | | | | | | | 660 5 | → |
| 615 5 | → | → | → | → | → | → | → | → | → | → | → | → | → | → | → | → | → | → | 660 5 | → | → | → | → | → | | |
| 620 1 | → | → | → | → | → | → | → | → | → | → | → | → | → | → | → | → | → | → | 621 1 | → | → | → | → | → | | |
| 620 2 | → | → | → | → | → | → | → | → | → | → | → | → | → | → | → | → | → | → | 621 2 621 3 | → → | → → | → → | → → | → → | | |
| | | | | | | | | | | | | | | | | | | | | | | | | | 621 4 621 5 | → → |
| 620 3 | → | → | 620 3 | → | → | → | → | → | → | → | → | → | → | → | → | → | → | → | 621 4 621 5 | → → | → → | → → | → → | → → | | |
| | | | 620 5 | → | → | → | → | → | → | → | → | → | → | → | → | → | → | → | → | 620 5 | → | 622 1 | → | → | → | → |
| | | | | | | | | | | | | | | | | | | | | | | | | | | |
| 620 4 | → | → | → | → | → | → | → | → | → | → | → | → | → | → | → | → | → | → | 620 4 | → | 621 6 | → | → | → | → | |
| | | | | | | | | | | | | | | | | | | | | | | | | | | 620 7 |
| | | | | | | 630 1 | → | → | → | → | → | → | → | → | 630 1 630 2 | → → | → → | → → | → → | → → | → → | → → | → → | → → | | |
| | | | | | | | | 640 1 | → | → | → | → | → | → | → | → | → | → | 640 1 640 2 | → → | → → | → → | → → | → → | | |
| | | | | | | | | | 650 1 | → | → | → | → | → | → | → | → | → | → | → | → | 650 1 650 2 | → → | → → | | |