



# **Geographische Gesellschaft München**

## **In der heutigen Zeit**

# Geographische Gesellschaft München

## Daten und Fakten

**1869: Gründung der GGM** (nach Berlin, Frankfurt/M, Leipzig, Dresden)

19 Gründungsmitglieder(u. a. Hermann v. Schlaginweit, Friedrich Ratzel

1. Vorsitzender: Philipp von Jolly (Physiker)

Bedeutende Mitglieder bis 1906:

Karl v. Zittel, Albrecht Penck, Eugen Oberhummer, Moritz Wagner,  
Sebastian Finsterwalder

# Geographische Gesellschaft München

## Daten und Fakten

### 1907 – 1935: 1. Vorsitzender Erich v. Drygalski (Stellv. Gottfried Merzbacher)

- seit 1904 Herausgabe der „Mitteilungen der GGM“ (vorher Jahresberichte)
- seit 1912 geographische Exkursionen im Sommersemester
- seit 1922 schulgeographische Abteilung (mit eigenen Vorträgen und Exk.)
- 10-12 Vorträge im Wintersemester
- schwierige Phase im ersten Weltkrieg
- „Hochzeit“ der GGM in den 20er Jahren:
  - 950 Mitglieder (plus 50-70 Ehrenmitglieder und korr. Mitglieder)
  - Vorstand: Ludwig Distel, Edwin Fels, Otto Maul, Karl Troll, Hans Fehn, Wilhelm Credner (Nachf. als Vorsitzender)

# Geographische Gesellschaft München

## Zweck und Ziele

**Förderung der Geographie im weitesten Sinne des Wortes und insbesondere der bayerischen Landeskunde (§2 Satzung).**

Diesen Zweck sucht die GGM zu erreichen u. a. durch:

- Veranstaltung von Vorträgen und Exkursionen
- Veröffentlichungen von Tätigkeitsberichten und wissenschaftlichen Arbeiten
- Förderung der geographischen Forschung
- Förderung des geographischen Schulunterrichts und der Lehrerfortbildung

Seit der Vorstandszeit Erich v. Drygalskis (1907 – 1935) prinzipiell nicht verändert.

**Die Geographische Gesellschaft München steht heute mit einem an die Öffentlichkeit gerichteten, regelmäßigen Vortrags- und Exkursionsprogramm weiterhin in dieser Tradition und ist in vielfältiger Weise mit dem gesellschaftlichen Leben der Stadt München verbunden.**

**Hauptaufgabe: Verbreitung geographischen Wissens**

# Geographische Gesellschaft München

## Vorsitzende

### 1. Vorsitzende:

1907 – 1935: Erich von Drygalski  
1935 – 1948: Wilhelm Credner, Wilhelm Ahrens  
1948 – 1952: Otto Jessen, Erich Thiel  
1952 – 1955, 1958 – 1960, 1963 – 1965:  
1956 – 1958, 1960 – 1963:  
1965 – 1967:  
1967 – 1970:  
1970 – 1971:  
1972 – 1974:  
1974 – 1976:  
1976 – 1978:  
1978 – 1984:  
1984 – 1988:  
1988 – 1990:  
1990 – 1994:  
1994 – 1999:  
1999 – 2014:  
2014 – 2016:  
seit 2016:

**Fast immer waren es die jeweiligen  
Lehrstuhlinhaber**

Herbert Louis  
Wolfgang Hartke  
Hans-Günther Gierloff-Emden  
Karl Ruppert  
Gustav Fochler-Hauke  
Robert Geipel  
Helmut Heuberger  
Klaus Fischer  
Günther Heinritz  
Hans-Dieter Haas  
Gerhard Sommerhoff  
Josef Birkenhauer,  
Herbert Popp  
Otfried Baume  
Carola Küfmann  
Otfried Baume

# Geographische Gesellschaft München

## Mitgliederentwicklung

### Mitgliederzahlen:

1924	950
1943	680
1952	400
1969	600
1999	580
heute	450

Ursachen für den Mitgliederrückgang

- Metropole München
- Neue Medien
- Neue Studiengänge
- Geringeres Engagement der Geographie-Professoren/innen



Altersdurchschnitt steigt



# **Geographische Gesellschaft München**

## **In der heutigen Zeit**

**„Damit Sie wissen, was wir drauf haben“**

# Geographische Gesellschaft München

## Nationale und internationale Kooperation



Gesellschaft für Erdkunde zu Berlin



Fränkische Geographische Gesellschaft



Geographische Gesellschaft Passau



Geographische Gesellschaft zu Leipzig



# Geographische Gesellschaft München

## Nationale und internationale Kooperation



Russische Geographische Gesellschaft



Österreichische Geographische Gesellschaft Wien  
(und ihre Zweigstellen in Innsbruck, Klagenfurt, Graz, Salzburg)



Geographisch-Ethnologische Gesellschaft Basel



Kubanische Geographische Gesellschaft



**СОГЛАШЕНИЕ  
О СОТРУДНИЧЕСТВЕ**

**между**

**«Русское географическое  
общество»**

**и**

**Географическом обществом  
Мюнхена**

**11 ноября 2017 года**

**Мюнхен**

**KOOPERATIONSVERTRAG**

**zwischen der**

**«Russischen Geographische  
Gesellschaft»**

**und der**

**Geographischen Gesellschaft  
München**

**11. November 2017**

**München**

# Geographische Gesellschaft München

## Nationale und internationale Kooperation




Russisches Kulturzentrum in München



Moskauer Staatliche Lomonossov-Universität



Russische Akademie der Wissenschaften



Planetguide - The World Encyclopedia of Travel

# Geographische Gesellschaft München

## Aktuelle Projekte

### Kleinere Forschungsprojekte und Forschungsreisen in internationaler Zusammenarbeit seit 2000

1. Gottfried Merzbacher als Wissenschaftler und Alpinist
2. Auf den Spuren Willi Rickmer Rickmers - Deutsche Forschungsreisen in den Hochgebirgen Zentralasiens
3. Peter Simon Pallas – Zum 275 Geburtstag des deutsch-russischen Wissenschaftlers und Forschungsreisenden
4. Geographische Landschaftsforschung in Deutschland und Russland
5. Murenforschung im Tienshan
6. Mit dem Rad unterwegs auf dem Pamir-Highway
7. «Die Natur muss gefühlt werden, ...» Zum 250. Geburtstag Alexander von Humboldts
8. Gletscherfeuerwehr – Das Verschwinden der Gletscher im Ötztal

# Geographische Gesellschaft München

## Veranstaltungsformate

- Wöchentliche Vorträge, nach Themenblöcken sortiert
  - Der Aktuelle Vortrag
  - Der Besondere Vortrag
  - Podiumsdiskussionen
  - Sonderveranstaltungen
    - Studenten für Studenten
    - Junge Münchner Geographen berichten
    - Internationale Symposien
  - Sonderveranstaltungen für Studierende und junge Geographen
    - „U-35“ (1990 – 1994)
    - „let's g(e)o“ (1995 – 2007)
    - „Junge Geographen München“ (2010 – 2013)
  - Große Exkursionen (mind. 12 Tage)
  - Exkursionen in Deutschland – Fronleichnam-Exkursionen (4-5 Tage)
  - Thematische kleine Exkursionen in München und Bayern (1-2 Tage)
- mit Vergabe eines Promotionspreises
- zur Zeit leider keine Aktivitäten

# Geographische Gesellschaft München

## Themenblöcke (Auswahl)

**1999/2000**

**Globale Umweltveränderungen**

**2000/2001**

**Natur- und Lebensbedingungen in N- und Zentralasien**

**2001/2002**

**Wasser als Konfliktfaktor**

**2002/2003**

**Konfliktgebiete der Erde**

**2003/2004**

**Naturrisiken und Naturkatastrophen**

**2004/2005**

**Megacities**

**2005/2006**

**Extreme Landschaften und Lebensräume**

**2006/2007**

**Küsten**

**2007/2008**

**Globalisierung und Ernährungssicherung**

**2008/2009**

**Ökologische Problemräume in Deutschland**

**2009/2010**

**Klimawandel**

**2010/2011**

**Die „Dritte Welt“ im Aufbruch?**

**2011/2012**

**Klimapolitik und Energiesysteme der Zukunft**

**2012/2013**

**Energiewende – Zielsetzung und Wirklichkeit**

**2013/2014**

**Der „arabische Frühling“**

**2014/2015**

**Geopotenzial Boden**

**2015/2016**

**Ressourcen und Energie in Deutschland**

**2016/2017**

**Verkehrsgeographie und Mobilitätsforschung**

**2017/2018**

**Hochgebirge**

**2018/2019**

**Mensch und Umwelt**

# Geographische Gesellschaft München

## Der Aktuelle Vortrag

2010/2011

- Deutsche Kontraste nach 20 Jahren Einheit – Befindlichkeiten in Ost und West

2014/2015

- Welche Zukunft für die Alpen?“

2015/2016

- Atommüll wohin?
- „Das oberste Prinzip der grönländischen Natur ist das Eis“ - Erich von Drygalskis Grönlandexpedition 1891, 1892/93 (zum 150. Geburtstag E. v. Drygalskis)

2015/2016

- Zerfallende Staaten und Grenzen im Nahen Osten

2017/2018

- Schmutz, Slums und Subjektivierung: Der Umgang mit Abfall als soziale Praxis

2018/2019

- Geogene Rohstoffe: Aspekte der Verfügbarkeit, Gewinnung und Versorgung

# Geographische Gesellschaft München

## Der Besondere Vortrag

1999/2000

**Die Wüsten Afrikas – Eine Multimedia Präsentation**

2000/2001

**Die Ballade vom Baikal – Dok.-Film von K. Bednarz**

2001/2002

**Tauchen in die Wunderwelt des Grand Barrier Reefr**

2002/2003

**Screening Manhattan – Metropolis im Film**

2003/2004

**ABORA-Expedition: Auf den Spuren der  
Neolithisierung im Mittelmeer**

2004/2005

**Frauen und Musik im Sultanat Oman**

2005/2006

**Mit Sven Hedin durch Gobi und Taklamakan -  
Filmvorführung und Diskussion mit dem**

**Hauptdarsteller**

2006/2007

**Tee mit dem Teufel – Einsatzberichte aus Afghanistan**

2007/2008

**Ein neuer Blick auf den Mars – Die einzigartigen  
Stereobilder der High Resolution Stereo Camera**

2008/2009

**Die ABORA 3-Expedition: Sturmfahrt über den  
Atlantik**

2009/2010

**Die Fußball-WM als Katalysator der  
Stadtentwicklung: Aktuelle Herausforderungen  
Kapstadts (mit Film)**

2010/2011

**Satellitenavigation und Galileo**

2011/2012

**Eiskalt erwischt in Sibirien (Live-Multivision)**

2012/2013

**Das Fernsehen und die Geographie**

2013/2014

**Antarktika – Mount Vinson – Queen Maud Land  
(Multivisionsvortrag)**

2014/2015

**Michael Martin: 30 Jahre Abenteuer**

2015/2016

**Die Riesendinghöhle im Untersberg: Genese und  
aktuelle Erforschung**

2016/2017

**Der Rückgang der Alpengletscher. Ein starkes Indiz  
für den Klimawandel**

2017/2018

**Migranten als Potential der Stadtentwicklung**

2018/2019

**Urknall – Entstehung allen Seins?**



# Geographische Gesellschaft München

## Podiumsdiskussionen

### **GEO-TALK: Sie fragen - Experten antworten mit Vertretern aus Wissenschaft, Wirtschaft und Politik**

2001/2002

- Wasserprobleme in Bayern - Welches Wasser trinken wir morgen? - Kommunale oder private Trinkwasserversorgung?

2002/2003

- Mensch-Umwelt-Systeme: Wie viel Mensch verträgt die Natur?
- Geographische Lehr- und Forschungsinhalte des 21. Jahrhunderts

2008/2009

- Globaler Klimawandel – Auswirkungen in Bayern

# Geographische Gesellschaft München

## Sonderveranstaltungen

### **Einführungsveranstaltung für alle neuen Geographiestudierenden, mit Vergabe des Promotionspreises der GGM:**

2003/2004

- Studenten für Studenten - Berichte über Exkursionen

2004/2005; 2005/2006; 2006/2007; 2007/2008; 2009/2010; 2011/2012

- Junge Münchner Geographen berichten - Berichte über interessante Forschungsinhalte und –regionen

### **Internationale Symposien:**

2010/2011

- Internationales Symposium - Deutsche Forschungsreisen in den Hochgebirgen Zentralasiens

2013/2014

- Internationales Symposium mit Exkursion - Entwicklung und Perspektive der Landschaftsforschung in Deutschland und Russland

# Geographische Gesellschaft München

## Große Exkursionen

1999

**Cuba - Tropen, Salsa und Sozialismus**

2000

**Marokko – Wanderungen im Hohen Atlas**

**Kanada**

2001

**China: gestern – heute – morgen**

2002

**Côtes-d'Amor – Keltenland am Atlantik (wegen  
Todesfall abgesagt)**

2003

**Slowenien (ausgefallen)**

2004

**Tansania und Sansibar**

**Kasachstan – Berge und Wüsten**

2005

**Schlesien/Sudeten und Westgalizien/Hohe Tatra –  
Südwestpolen**

2006

**New York City**

2007

**Mexico – „Ganz Amerika in einem Land“**

2008

**La France profonde – Rund um das französische  
Zentralmassiv**

2009

**Ukraine (wegen Krankheit ausgefallen)**

2010

**Cuba - Tropen, Salsa und Sozialismus?**

2011

**Paris .... ohne Eiffelturm**

2012

**Sibirien und Baikalsee**

2013

**Marokko – Land zwischen Tradition und Moderne**

2014

**St. Petersburg & Karelien (ausgefallen)**

2015

**Namibia – eine geographische Reise in den  
trockenen Südwesten Afrikas**

2016

**Tunesien (aus Sicherheitsgründen abgesagt)**

2017

**Zwischen Kasbek und Ararat – Unterwegs in  
Georgien und Armenien**

2018

**Jordanien**

2019

**Schätze des Urals**

# Geographische Gesellschaft München

## Exkursionen (4-5 Tage)

2000

**Natur- und Kulturlandschaften in Berlin und Brandenburg**

2001

**Dresden-Osterzgebirge-Elbsandsteingeb.-N-Böhmen**

2002

**Ostrava – Nordmähren**

2003

**Mecklenburgisch-Vorpommersche Ostseeküste**

2004

**Brockensplitter und Hexentanz – Eine geographisch-literarische Harzreise**

2005

**Geographische und literarische Spurensuche im Thüringer Wald**

2006

**Geographisch-literarische Spurensuche in Mecklenburg**

2007

**Internationale Bauausstellung (IBA) „Fürst-Pückler-Land“ – Die größte Landschaftsbaustelle Europas**

2008

**Bayerischer Wald: Natur- und Wirtschaftsstruktur**

2009

**Thüringer Becken und Eichsfeld**

2010

**Natur und Poesie in der „Streusandbüchse“ Preußens**

2011

**Vielfalt der Natur und Kultur in Ostsachsen/Oberlausitz**

2012

**Von Bamberg bis zum Grabfeldgau**

2013

**Östliches Mitteldeutschland**

2014

**Natur, Wirtschaft, Kultur und Tradition im Erzgeb.**

2015

**Nord- und Ostseeküste Schleswig-Holsteins**

2016

**Natur und Mensch in Altmark, Wendland und Lüneburger Heide**

2017

**Die Insel Rügen**

2018

**Moskau – Geographische Ansichten einer modernen Metropole mit großer Geschichte**

2019

**Bodensee – Oberschwaben – Schwäbische Alb**

# Geographische Gesellschaft München

## Kleine Exkursionen

### Thematische kleine Exkursionen in München und Bayern (1-2 Tage)

- Kreisstädte im Münchner Umland
- Ausflugsberge im Alpenvorland
- Gletschertouren in den Alpen
- Untersuchungsgebiete junger Wissenschaftler
- Stadtgeographische Führungen
- Verkehrsgeographische Führungen
- Wirtschaftsgeographische Führungen
- Namenkundliche Führungen
- Spektakuläre geographische Ziele in Bayern
- Historisch-geographische Spurensuche
- Schulgeographische Ausflüge
- Führungen zur Stadtentwicklung Münchens
- Geographischer Spaziergänge in München und Umgebung



# **Geographische Gesellschaft München**

**Dank und Anerkennung an Vorstand und Geschäftsstelle**

# Geographische Gesellschaft München

## Perspektiven

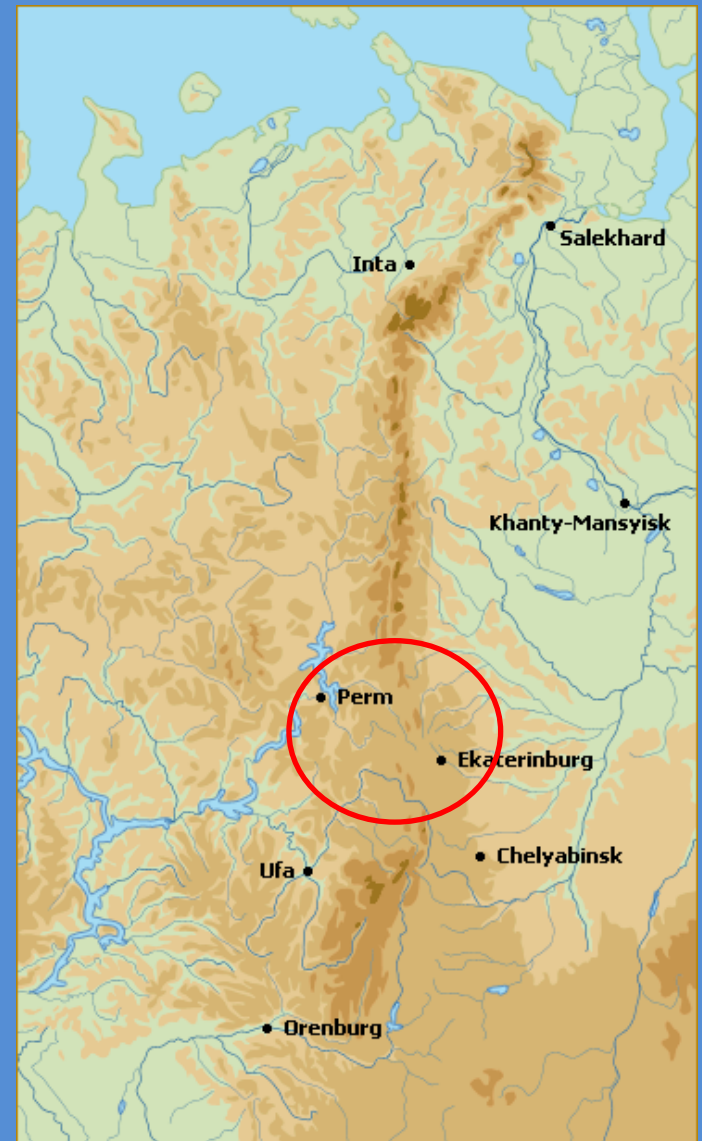
### **Aktivitäten 2019:**

- Große Exkursion Ural
- Ein- und mehrtägige Exkursionen
- Neues Vortragsprogramm ab Wintersemester 2019/2020


# Große Exkursion Ural

1. – 12. August 2019

Zwischen Europa und Asien - Schätze des Urals







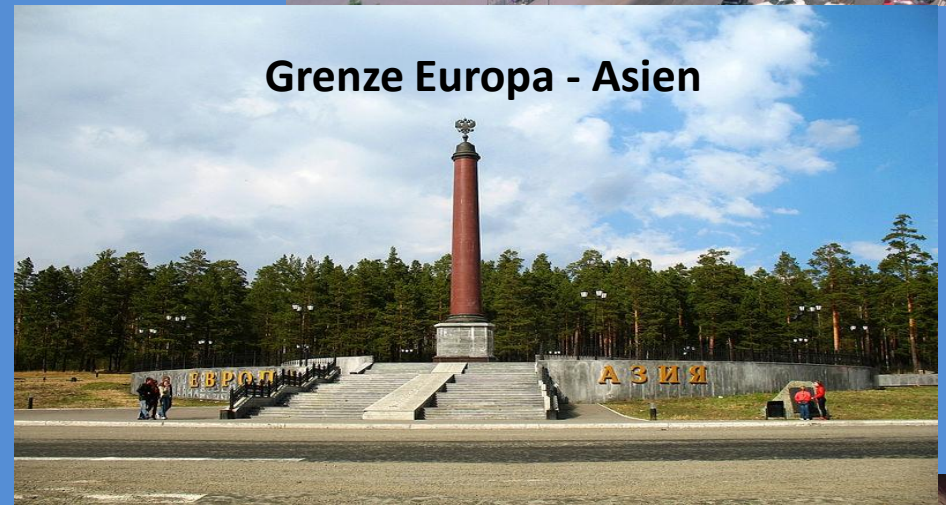
# Altrussische Städte

Jekaterinburg

Perm



Gulak „Perm 36“




Grenze Europa - Asien



Altrussische Holzarchitektur

ANTON & Annataliya.ru

Erzbergbau im Ural-Gebirge



# Geographische Gesellschaft München

## Perspektiven

### **Kleine Exkursionen 2019:**

#### **1. Das Abwassersystem von München**

Fr 03. Mai 2019; Dr. Bernhard Böhm (Münchner Stadtentwässerung)

#### **2. Bodensee – Oberschwaben – Schwäbische Alb (Fronleichnamsexkursion)**

Do 20. Juni bis So 23. Juni 2019; Prof. Dr. Konrad Rögner

#### **3. Ötztal**

Fr 28. bis So 30. Juni 2019; Dr. Ludwig Braun

#### **4. Zugspitze**

Fr 19. Juli 2019; Prof. Dr. Cornelia Lüdecke, PD Dr. Wilfried Hagg

#### **5. Goldkronach – Auf den Spuren A. v. Humboldts**

Sa 14. September 2019; Prof. Dr. Otfried Baume

#### **6. Berlin – Hauptstadt mit vielen Gesichtern**

Mi 30. Oktober bis Sa 02. November 2019; Prof. Dr. Otfried Baume

# Bodensee – Oberschwaben – Schwäbische Alb (Fronleichnam-Exkursion)



Lindau



Blautopf und Karsthöhlen



Pfahlbauten



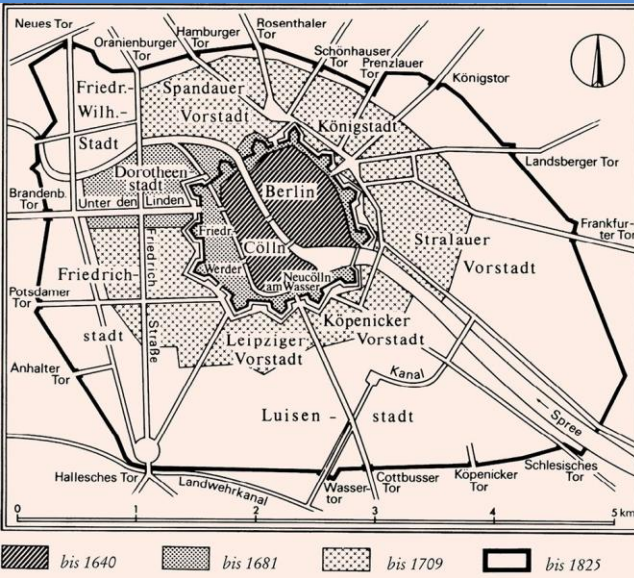
Hegau-Vulkane



Meersburg

# Berlin - Hauptstadt mit vielen Gesichtern

## Stadtentwicklung



Gedenkstätte Berliner Mauer



Flughafen Berlin-Brandenburg:  
Chronik eines Desasters



Humboldt-Forum im neuen  
Stadtschloss



Die neue Mitte:  
Potsdamer Platz



Regierungsviertel

# Geographische Gesellschaft München

## Perspektiven

### **Zukünftige Aufgaben der GGM:**

- Modernisierung der Veranstaltungsformate (aber weiterhin aktuelle, geographisch relevante Themen behandeln)
- Anpassung an moderne Kommunikationstechnologien
- Bessere Vernetzung mit anderen Geographischen Gesellschaften oder anderen Fachgesellschaften (z. B. Bayerischer Schulgeographenverband)



**Verjüngung des Vorstandes und Sicherung des Mitgliederbestandes**



**Geographische Gesellschaft München**  
**Viele wissen nicht, was wir drauf haben**

**Damit Sie wissen, was wir drauf haben ...**



**... auf Wiedersehen in den  
Veranstaltungen der GGM**