



LAND

OBERÖSTERREICH

Naturraumkartierung Oberösterreich

Landschaftserhebung
Gemeinde Frankenburg
am Hausruck



Endbericht



Land Oberösterreich

NATUR

Naturraumkartierung Oberösterreich

Landschaftserhebung
Gemeinde Frankenburg am Hausruck

Endbericht

Kirchdorf an der Krems, 2008

Projektleitung Naturraumkartierung Oberösterreich:

Mag. Günter Dorninger

Projektbetreuung Landschaftserhebungen:

Mag. Günter Dorninger

EDV/GIS-Betreuung

Mag. Günter Dorninger

Auftragnehmer:

LAND IN SICHT

DI Thomas Proksch, Büro für Landschaftsplanung

Engelsbergg. 4/4. OG

1030 Wien

Bearbeiterinnen:

DI Petra Bloderer, DI Petra Cermak, DI Alexandra Treidl

im Auftrag des Landes Oberösterreich,
Naturschutzabteilung – Naturraumkartierung OÖ

Fotos der Titelseite:

Foto links: Blick auf Mitterriegl im Vordergrund Feuchtwiesenrest

Foto rechts: Herbstzeitlose in Bachnähe

Fotonachweis:

alle Fotos Land in Sicht

Redaktion:

AG Naturraumkartierung

Impressum:

Medieninhaber: Land Oberösterreich

Herausgeber:

Amt der O.ö. Landesregierung

Naturschutzabteilung – Naturraumkartierung Oberösterreich

4560 Kirchdorf an der Krems

Tel.: +43 7582 685 533

Fax: +43 7582 685 399

E-Mail: biokart.post@ooe.gv.at

Graphische Gestaltung: Mag. Günter Dorninger

Herstellung: Eigenvervielfältigung

Kirchdorf a. d. Krems, Oktober 2008

© Alle Rechte, insbesondere das Recht der Vervielfältigung,
Verbreitung oder Verwertung bleiben dem Land
Oberösterreich vorbehalten

Inhaltsverzeichnis

1	VORBEMERKUNGEN	4
1.1	Allgemeines	4
1.2	Beschreibung des Bearbeitungsgebietes	5
1.2.1	Lage	5
1.2.2	Bevölkerung, Siedlung, Wirtschaft und Verkehr	6
1.2.3	Landschaftsgenese und Naturraum	7
1.2.4	Geologie, Boden	7
1.2.5	Klima	8
1.2.6	Potenziell natürliche und aktuelle Vegetation	8
2	BESCHREIBUNG DER EINZELNEN TEILGEBIETE	9
2.1	Teilgebiet 1: Grünlanddominierte Tallandschaft	12
2.2	Teilgebiet 2: Grünlanddominiertes Hügelland	13
2.3	Teilgebiet 3: Hügellandschaft mit geschlossenen Waldbereichen (Hausruck)	15
3	ZUSAMMENFASSENDER BESCHREIBUNG	16
3.1	Ergebnisse der Landschaftserhebung	16
3.2	Naturschutzfachlich wertvolle Bereiche	18
3.3	Defizite und Ansatzpunkte für naturschutzfachliche Aufwertung	19
4	VERWENDETE LITERATUR UND QUELLENVERZEICHNIS	20
4.1	Datengrundlagen	20
4.2	Literaturverzeichnis	20
4.3	Sonstige Quellen, Links	21

Abbildungsverzeichnis

Abb. 1: Übersicht über das Erhebungsgebiet, Abgrenzung der Teilgebiete; Grundlage: ÖK50	10
Abb. 2: Übersicht über das Erhebungsgebiet, Abgrenzung der Teilgebiete; Grundlage: Orthofoto	11
Abb. 3: Darstellung der prozentuellen Verteilung der Flächen	17

Tabellenverzeichnis

Tabelle 1: Flächenaufteilung der Gemeinde, Regionaldatenbank Land OÖ 2008	5
Tabelle 2: Flächengröße und prozentuelle Flächenverteilung der erhobenen Bestandestypen bzw. der nicht erhobenen Flächen und des Baulandes in Relation zur gesamten Gemeindefläche	16
Tabelle 3: Darstellung der Flächengröße der erhobenen Bestandestypen und der Relation zum gesamten Gemeindegebiet	17

Anhang 1: Fotodokumentation

Anhang 2: Beschreibung der Einzelflächen

Anhang 3: Karten (1:5.000 / Großwaldflächen 1:10.000)

1 Vorbemerkungen

1.1 Allgemeines

Das Büro Land in Sicht wurde im Rahmen der Naturraumkartierung Oberösterreich vom Amt der oberösterreichischen Landesregierung, Naturschutzabteilung-Naturraumkartierung Oberösterreich mit der Landschaftserhebung für die Gemeinde Frankenburg am Hausruck beauftragt. Der Bearbeitungszeitraum erstreckte sich von November 2007 bis Oktober 2008, wobei die Befahrung und die punktuelle Begehung des Gemeindegebietes im Sommer 2008 durchgeführt wurde.

Die Landschaftserhebung dient zur überblickhaften Darstellung von landschaftlich und naturräumlich relevanten Strukturelementen und Biotopflächen. Die Ergebnisse stellen die Grundlage für die Erarbeitung des Landschaftsleitbildes OÖ sowie für gutachtliche und planende Tätigkeiten dar.

Die Strukturelemente und Biotope wurden auf Grundlage einer Luftbilddauswertung ausgeschieden. Eine Übersicht über die Strukturen und den Gesamteindruck der Gemeinde wurde bei einer Befahrung im Sommer 2008 gewonnen. Begehungen, die der Charakterisierung herausragender Bestandstypen dienen, fanden auf ausgewählten Flächen und Strukturen wie z.B. der Gewässer statt. Darüber hinaus wurde Literatur wie die geologische Karte und die NALA – Berichte verwendet sowie relevante Gemeindedaten über Internet abgefragt.

Der Zeitpunkt der Befliegung des Gebietes zur Erstellung der Orthofotos war im Juni 2006, wodurch sich punktuell Abweichungen zwischen Luftbild und Kartierung ergeben können.

1.2 Beschreibung des Bearbeitungsgebietes

1.2.1 Lage

Die Gemeinde Frankenburg am Hausruck liegt im Norden des Bezirks Vöcklabruck und zählt zum Gerichtsbezirk Frankenmarkt. Frankenburg besteht aus 5 den Katastralgemeinden: Frankenburg, Frein, Hintersteining, Hofberg und Hörgersteig.

Die Ortschaften der Gemeinde Frankenburg am Hausruck sind Arbing, Au, Außerhörgersteig, Badstuben, Brunnhölzl, Diemröth, Dorf, Egg, Engern, Erdpries, Erlatwaid, Exlwöhr, Finkenröth, Fischeredt, Fischigen, Frankenburg am Hausruck (Markt), Frein, Friedhalbing, Göblberg, Geldigen, Grünbergsiedlung, Halt, Haslach, Haslau, Hintersteining, Hoblschlag, Hofberg, Innerhörgersteig, Innerleiten, Kinast, Klanigen, Leittrachstätten, Lessigen, Loixigen, Marigen, Mauern, Mayrhof, Mitterriegl, Märzigen, Mühlstaudet, Niederriegl, Oberedt, Oberfeitzing, Oberhaselbach, Ottigen, Ottokönigen, Pehigen, Perschling, Point, Pramegg, Raitenberg, Redltal, Renigen, Schnöllhof, Schörgern, Seibrigen, Stöckert, Tiefenbach, Unterau, Unteredt, Unterfeitzing, Unterhaselbach, Vordersteining, Wiederhals und Zachleiten.

Die Gemeinde ist 48,6km² groß, die Nord – Süd Ausdehnung der Gemeinde nimmt 10,3km ein, die Gemeinde ist in Ost – West Richtung über 10,6km breit. Die Gemeinde wird von ausgedehnten Waldflächen des Hausrucks gefasst. An den Abhängen des Hausrucks dominiert die Grünland- und Weidewirtschaft, im Frankenburger Becken werden die Flächen intensiv landwirtschaftlich genutzt. Hier befindet sich auch der größte Siedlungskörper (Frankenburg).

Frankenburg am Hausruck liegt im nördlichen Alpenvorland, nach der naturschutzfachlichen Raumgliederung liegt die Gemeinde einerseits im Gebiet Hausruck- und Kobernaüßerswald, andererseits im Hügelland des Inn- und Hausruckviertels.

Das Gemeindegebiet liegt auf einer Seehöhe von 490m ü. A. bis 777m ü. A. (Ries´n), wobei der Hauptort Frankenburg auf 519m ü. A. liegt.

Die Flächenaufteilung nach Nutzungsklassen erfolgt folgendermaßen:

Wald:	23,2 km ²	47,7%
Landwirtschaftliche Nutzung:	21,4km ²	44,0%
Baufläche:	2,1km ²	4,3%
Sonstige Flächen:	1,9km ²	3,9%
Gesamt:	48,6km²	

Tabelle 1: Flächenaufteilung der Gemeinde, Regionaldatenbank Land OÖ 2008

1.2.2 Bevölkerung, Siedlung, Wirtschaft und Verkehr

Die Gemeinde Frankenburg am Hausruck zählte bei der Volkszählung 2001 5.093 Einwohner, was einer Bevölkerungsdichte von 105 EW / km² entspricht. In den vergangenen Jahren ist eine Zunahme der Einwohnerzahl zu verzeichnen.

Das Gebiet von Frankenburg war schon Teil der römischen Provinz Noricum. Um 600 n.Chr. wanderten Bayer aus Franken ein und rodeten das Gebiet im Hausruck, daher stammt auch der Name der Gemeinde. Dieses Gebiet gehörte zum Herzogtum Bayern. Im 12. Jhd kam diese Region zum Herzogtum Österreich und ab dem 15. Jhd wurde es dem Fürstentum „Österreich ob der Enns“ zugerechnet.

Im 30jährigen Krieg gelangte Frankenburg zu trauriger Bekanntheit, als sich die örtlichen Bauern 1625 gegen die Einsetzung eines römisch katholischen Geistlichen (Rekatholisierung) wehrten. 3 Tage dauerte der bewaffnete Aufstand, danach versprach der bayrische Statthalter (Adam Graf von Herberstorff) Gnade, wenn die Aufständischen ihre Waffen am Haushamerfeld abgeben. Doch dort mussten dann 36 „Ausschussmänner“ um ihr Leben würfeln (Frankenburger Würfelspiel). Die Verlierer wurden gehängt. Dieses Ereignis war der Auslöser für die Oberösterreichischen Bauernkriege.

Während der Napoleonischen Kriege war der Ort mehrfach besetzt.

Die Siedlungsstrukturen im Gemeindegebiet sind hauptsächlich durch historisch gewachsene Strukturen geprägt. Der Hauptort Frankenburg am Hausruck weist eine geschlossene Siedlungsstruktur auf, die sich aber entlang der Straßen ausdehnt. Zahlreiche Weiler und Einzelgehöfte sowie kleinere Orte, die teilweise durch rege Bautätigkeit geprägt sind, befinden sich im übrigen Gemeindegebiet. Die Zersiedlung der Landschaft schreitet voran.

In der Gemeinde Frankenburg sind die Wirtschaftssektoren Industrie, Gewerbe und Bauwesen mit 45,5% (2001) und Dienstleistung (2001: 43,6% davon 2,8% Gaststättenwesen) in etwa gleich bedeutend. Auch die Landwirtschaft ist mit einem Anteil von 10,9% (2001) überproportional vertreten.

Die Agrarstatistik weist im Jahr 1999 insgesamt 226 landwirtschaftliche Betriebe auf, wobei die Zahl seit 1990 (334 Betriebe) stark abnehmend ist. In der Gemeinde gibt es 96 Haupterwerbsbetriebe die in Summe 1.471 ha bewirtschaften sowie 127 Nebenerwerbsbetriebe die 664 ha landwirtschaftlicher Nutzfläche bearbeiten. 1999 bewirtschaften die 6 größten landwirtschaftlichen Betriebe (> 50 ha) in etwa die gleiche landwirtschaftliche Fläche (1.515 ha) wie die 57 Betriebe, die über 20-50 ha verfügen (in Summe 1.695 ha), die 60 kleinsten Betriebe (< 5ha) verfügen zusammen über 200 ha.

Der Großteil der Flächen befindet sich im Eigentum der Betriebe. Die bedeutendste Betriebsform ist der Futterbaubetrieb (1999: 176 Betriebe), 47 Betriebe haben sonstige Betriebsformen, über die Anzahl der Marktfruchtbetriebe und Veredlungsbetriebe gibt es keine Angaben.

Der Dienstleistungssektor wird nur zu einem geringen Teil vom Tourismus (2006/2007: 701 Ankünfte mit 5.248 Nächtigungen) getragen. Von Bedeutung für den Tourismus sind das alle 2 Jahre stattfindende historische Volksschauspiel des Frankenburger Würfelspiels sowie Wanderungen im Hausruck und Kobernaußer Wald. In Frankenburg gibt es den Würfelspielwanderweg, sowie einen Wanderweg zum Botanischen Garten und den Aussichtsturm Gölblberg, der ins regionale Wanderwegenetz eingebunden ist.

Von den 2.288 in der Gemeinde lebenden Erwerbstätigen (Stand 2001) pendeln 57,4% in andere Gemeinden aus. Dem gegenüber steht eine Einpendlerzahl von 22,9%, das Pendlersaldo macht somit -34,5% aus und hat sich im Vergleich zu 1991 verschlechtert, d.h. die Auspendlerquote ist gestiegen, während die Einpendlerquote gesunken ist.

Die Haupterschließung des Gemeindegebietes in Nord-Süd-Richtung erfolgt über die L 509 von Pramet nach Vöcklamarkt. Innerhalb der Gemeinde erfolgt die Erschließung über Gemeindestraßen und Privatstraßen, sowie das forstliche Wegenetz.

1.2.3 Landschaftsgenese und Naturraum

Das Landschaftsbild ist durch die Waldfläche des Hausrucks und des Kobernaüßerwaldes und die flachwellige Hügellandschaft der Molassezone geprägt.

Im Miozän war das gesamte Alpenvorland von einem Meer bedeckt, das aufgrund der Anhebungen im Zuge der Gebirgsbildung schließlich verlandete. Auf dem Grund dieses Meeres häuften sich allmählich mächtige Ablagerungen an. Nach dem Verlanden des Meeres liegen sie heute als Schlier vor, in diesen eingeschlossen finden sich heute in großer Tiefe Erdöl- und Erdgasfelder. Besonders um Frankenburg treten diese Sedimente bis in einer Seehöhe von 560m auf. Es finden sich Aufschlüsse in Dorf und Haslau. Vor allem im Hausruckgebiet aber auch in Teilen des Kobernaüßer Waldes entwickelte sich in weiterer Folge ein subtropischer Sumpfwald, dessen Reste in den ca. 1-3 m mächtigen Braunkohleflötzen enthalten sind. In diesem Bereich sind vor allem Jungtertiär-Ablagerungen in Form von Miozän-Mergel und Tone, die aus Süßwasserablagerungen gebildet wurden, sowie Schlier zu finden.

Durch die Alpenflüsse wurde im Jungtertiär auch Schotter aus sauren Sikikatgesteinen aufgeschüttet. Diese ausgedehnten Schotterfluren sind heute fast zur Gänze mit Wald bedeckt. Die Schotterschicht erreicht teilweise Mächtigkeiten bis zu 200m und weist örtlich aufgrund konglomeratartiger Verfestigungen schroffe Formen in einem überwiegend sanft gerundeten Bergland auf (Hausruckschotter und Miozän-Mergel und Tone).

Im Bereich des Redlbaches befindet sich eine Terrassenlandschaft, die besonders im Bereich Leittrachstetten und südlich Haslau auch in Form von bewaldeten Terrassenkanten in der Landschaft sichtbar werden.

1.2.4 Geologie, Boden

Sämtliche Böden der Hausruckschotter sind kalkfrei mit saurer bis stark saurer Reaktion, tiefgründig und mittel- bis tiefkrumig. Leichte bis mittelschwere, grobstoffhaltige mittelwertige Lockersediment-Braunerde ist am weitesten verbreitet. Verebnungen, Muldenlagen und durch Erosion freigelegte Süßwasserschichten enthalten bindigen Unterboden, wodurch es zu wechselfeuchtem Tag- und Grundwasserstau kommt. Darauf bilden sich hauptsächlich pseudovergleyte Braunerden, Pseudogleye, Gleye oder Stagnogleye aus. Die Hänge werden von austretendem Hangwasser geprägt, wodurch es immer wieder zu Rutschungen kommen kann.

Im Schlierhügelland lagerten sich feine, mittelschwere Lockersedimente ab, die je nach Einfluss von Tag- und Grundwasser ähnliche Bodentypen wie über dem Schottermaterial ergeben. Allerdings herrscht unvergleyte Braunerde, die auch als Grün- und Ackerland gut geeignet ist, vor.

Im Bereich der Flussterassen sind die Böden kalkfrei und vom starken Grundwassereinfluss geprägt. In den Rückstauzonen vom Hang sind typische Gleye zu finden. Entlang der Frankenger Redl findet man extrem Gleye, die bei Hochwasser überschwemmt sind. Daher dominiert im Talboden die Grünlandwirtschaft, die Böden in diesem Bereich ergeben nur gering- bis mittelwertiges Grünland. Nur über groben Schwemmmaterial können sich Braunerden entwickeln, die mittelwertiges Ackerland ergeben.

Entsprechend dem Bodentyp steht auf den minderwertigen Böden hauptsächlich Wald, während auf dem besseren, nährstoffreicheren Untergrund hauptsächlich Grün- und Ackerwirtschaft betrieben wird.

1.2.5 Klima

In diesem Gebiet herrscht ozeanisches Klima mit hohen Sommerniederschlägen vor. In den Monaten April bis August fallen ca. 53% der Jahresniederschlagsmenge (1140mm), wobei eine Zunahme Richtung Westen und Süden erkennbar ist. Die tiefmontanen Hochflächen und Rücken des Kobernaußeraldes und des Hausrucks sind bei den vorherrschenden Westwetterlagen trotz der geringen Höhenunterschiede stark exponiert und windausgesetzt. Außerdem haben diese großen zusammenhängenden Waldflächen Einfluss auf den Bewölkungsgang (mehr Sonnenschein) und die Nebelbildung.

Die Schneeverhältnisse sind weitgehend einheitlich, wobei zwischen Ende November und Ende März mit einer anhaltenden Schneedecke zu rechnen ist. Das gesamte Gebiet kennzeichnet eine Frostarmut (25 bis 35 Tage), allerdings kommt Frostwechsel (66 Tage) häufig vor.

Das Jahresmittel der Temperatur liegt zwischen 7 und 8°, wobei die höher gelegenen Lagen etwas kühlere Temperaturen aufweisen. Im Hausruck sind die Winter zwar milder, doch in den anderen Jahreszeiten kommt es infolge der kleinklimatischen Wirkung des Kobernaußeraldes zu einer Abkühlung.

Die dominierende Windrichtung ist West.

1.2.6 Potenziell natürliche und aktuelle Vegetation

Von Natur aus wären im Untersuchungsgebiet nährstoffreiche, leistungsfähige Laubmischwald-Standorte verbreitet, die besseren Standorte werden allerdings überwiegend landwirtschaftlich genutzt (Äcker, Grünland).

Ersatzgesellschaften mit Fichte nehmen den größten Anteil an der Waldfläche ein. Die natürliche Waldvegetation ist daher vielfach nur schwer erkennbar. Häufig gibt es Vergrasungen mit Seegras (*Carex brizoides*) und zum Teil auch Degradationen mit Torfmoos (*Sphagnum*) bzw. Pfeifengras (*Molinia*).

Folgende Waldtypen gelten als potentiell natürlich für die Gemeinde:

- ❖ **Submontaner Stieleichen-Hainbuchenwald (*Galio sylvatici-Carpinetum*):** an wärmebegünstigten, trockenen Standorten oder auf schlecht durchlüfteten, bindigen, staunassen Böden; meist durch Fichtenbestände ersetzt.
- ❖ **Buchenwald mit Tanne** (Edellaubbaumarten, Stieleiche, Rotföhre): submontan, (Fichten-) **Tannen-Buchenwald:** tiefmontan
- ❖ **Hainsimsen-(Tannen-)Buchenwald (*Luzulo nemorosae-(Abieti-)Fagetum*)** auf ärmeren, bodensauren und **Waldmeister-(Tannen-)Buchenwald (*Asperulo odoratae-(Abieti-)Fagetum*)** auf basenreicheren Standorten
- ❖ **Peitschenmoos-Fichten-Tannenwald (*Mastigobryo-Picetum*):** mit Torfmoos auf bodensauren, staunassen Standorten wohl meist anthropogen entstanden, ursprünglich mit höherem Buchen- und Stieleichenanteil; kleinflächig vielleicht auch als edaphisch bedingte Dauergesellschaft
- ❖ **Grauerlen-Au (*Alnetum incanae*)** und **Eschen-Schwarzerlen-Bachauwälder (*Carici remotae-Fraxinetum, Pruno-Fraxinetum*):** entlang der kleineren Bäche
- ❖ **Schwarzerlen-Bruchwald (*Carici elongatae-Alnetum glutinosae*):** Standorte mit hochanstehendem, stagnierendem Grundwasser
- ❖ **Laubmischwälder mit Bergahorn, Esche und Bergulme:** nährstoffreiche, frische, meist rutschgefährdete Standorte (z.B. Grabeneinhänge), z.B. Geißbart-Ahornwald (*Arunco-Aceretum*) und Bergahorn-Eschenwald (*Carici pendulae-Aceretum*)

2 Beschreibung der einzelnen Teilgebiete

Aufgrund der Zielsetzung der Landschaftserhebung für das Gemeindegebiet von Frankenburg am Hausruck werden drei Teilgebiete unterschieden. Die Gliederung erfolgt auf Grundlage der Landschaftsgenese, der geologischen Formation und unterschiedlicher Nutzungen und Nutzungsintensitäten.

Teilgebiet 1: Grünlanddominierte Tallandschaft

Dieser Teilraum erstreckt sich in Nord-Süd-Richtung entlang der Frankenburger Redl und ist weitgehend eben und hauptsächlich durch Grünlandnutzung geprägt.

Dieser Teilraum liegt in der Nala-Raumeinheit „Inn- und Hausruckviertler Hügelland“.

Teilgebiet 2: Grünlanddominiertes Hügelland

Der zu einem großen Teil durch Grünlandwirtschaft geprägte Bereich der Gemeinde mit sich erweiternden Siedlungsstrukturen, Weilern und Einzelhöfen entlang der Ausläufer des Hausrucks, sowie des Göblberges wird zu einem Teilgebiet zusammengefasst.

Dieses Teilgebiet liegt in etwa zu gleichen Teilen in der Nala-Raumeinheit „Inn- und Hausruckviertler Hügelland“, sowie in der Raumeinheit „Hausruck- und Kobernaußner Wald“.

Teilgebiet 3: Hügellandschaft mit geschlossenen Waldbereichen (Hausruck)

Die großen, zusammenhängenden Waldflächen des Hausruck, des Kobernaußnerwaldes sowie des Göblberges bilden das Teilgebiet drei.

Das Teilgebiet liegt größtenteils in der Nala-Raumeinheit „Hausruck- und Kobernaußner Wald“, nur der südöstliche Bereich liegt in der Raumeinheit „Inn- und Hausruckviertler Hügelland“.

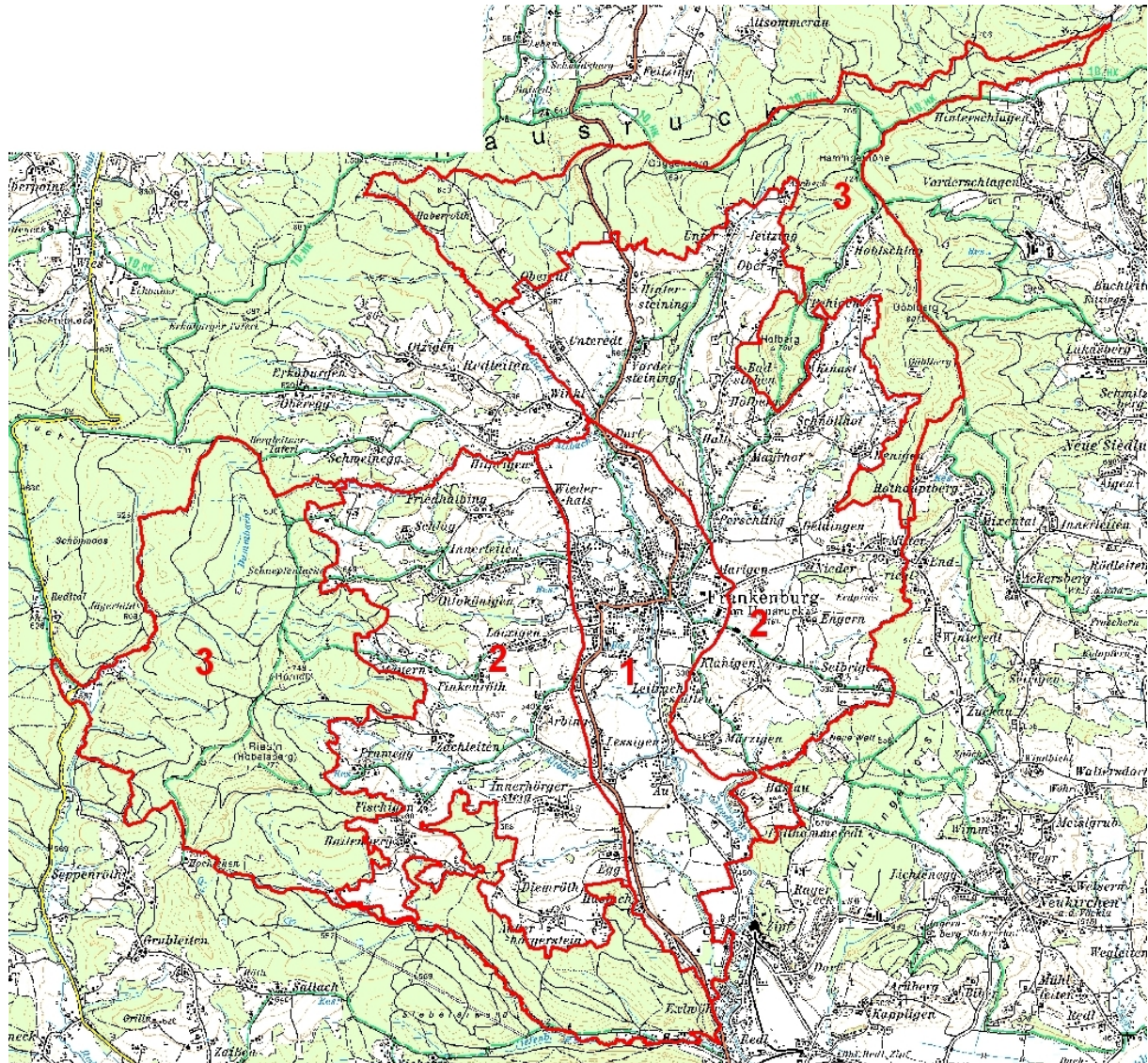


Abb. 1: Übersicht über das Erhebungsgebiet, Abgrenzung der Teilgebiete; Grundlage: ÖK50

Teilgebiet 1: Grünlanddominierte Tallandschaft

Teilgebiet 2: Grünlanddominiertes Hügelland

Teilgebiet 3: Hügellandschaft mit geschlossenen Waldbereichen (Hausruck)

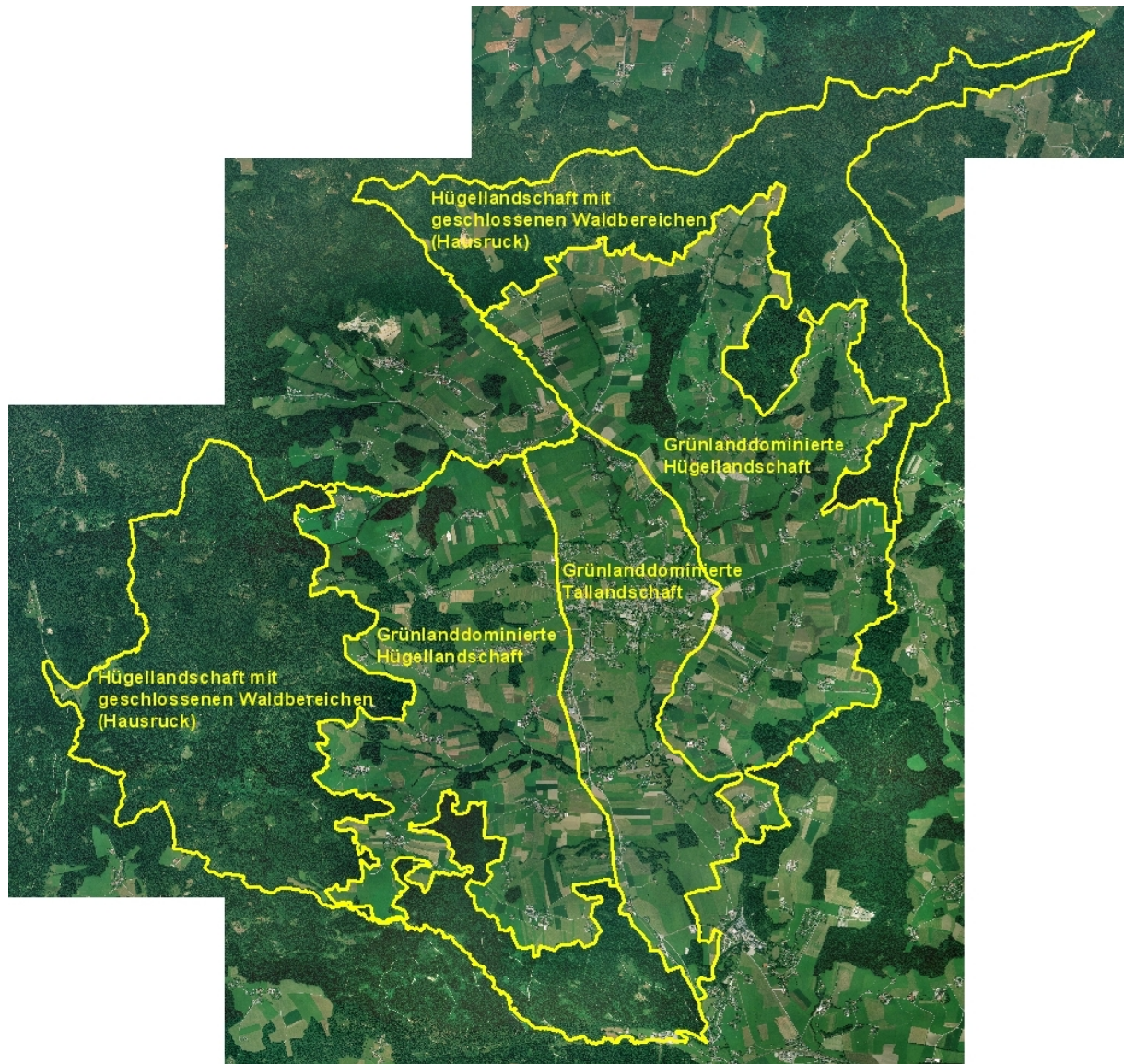


Abb. 2: Übersicht über das Erhebungsgebiet, Abgrenzung der Teilgebiete; Grundlage: Orthofoto

Teilgebiet 1: Grünlanddominierte Tallandschaft

Teilgebiet 2: Grünlanddominiertes Hügelland

Teilgebiet 3: Hügellandschaft mit geschlossenen Waldbereichen (Hausruck)

2.1 Teilgebiet 1: Grünlanddominierte Tallandschaft

Struktur-/Nutzungsmerkmal	Charakterisierung
Wald	<ul style="list-style-type: none"> • Waldarmes Teilgebiet • Laubwälder und Laub-Nadel-Mischbestände im Bereich der Terrassenkante zum Frankenburger Redlbach • Feuchter getönte Laubwälder teilweise mit Auwaldcharakter im direkten Gewässereinflussbereich • Fichtenforst im Talboden
Landwirtschaftliche Nutzung / Nutzungsintensität	<ul style="list-style-type: none"> • Hauptsächlich Grünlandwirtschaft im Talboden • Teilweise Feuchtwiesen, bzw. Feuchtwiesenreste noch vorhanden, Entwässerungsmaßnahmen werden getroffen
Moore	<ul style="list-style-type: none"> • Keine vorhanden
Strukturelemente	<ul style="list-style-type: none"> • Streuobstwiesen und Obstbäume in direkter Umgebung der Höfe • Kleine Feldgehölze, lineare Ufergehölze entlang der Gewässer • Vergleichsweise Strukturarmut im gesamten Teilgebiet
Gewässer	<ul style="list-style-type: none"> • Entwässerung Richtung Süden • Frankenburger Redlbach: der Bach durchzieht den Teilraum in Nord-Süd Richtung; überwiegend naturnaher Bachlauf, mäandrierend und verzweigend Uferbefestigungen vorwiegend an strategischen Stellen; Verbauungen im Siedlungsbereich, durchgehendes, breites gut strukturiertes Uferbegleitgehölz • Brunnwiesbach: im Talbereich teilweise mäandrierender Verlauf mit zum Teil sehr breiten Auwaldartigen Uferbegleitgehölz, Ufer teilweise verbaut, Sohle unverbaut
Rohstoffabbau / Deponien	<ul style="list-style-type: none"> • Keine vorhanden
Siedlungsstruktur	<ul style="list-style-type: none"> • Dominanter Siedlungskörper von Frankenburg am Hausruck mit kompakter Ausgestaltung, Haufendorf mit wenig ausgeprägtem Dorfkern, Tendenz zur Ausweitung • Im Bereich Lessingen und Au Tendenz zur Siedlungserweiterung • Weiler und Einzelhöfe selten
Relief	<ul style="list-style-type: none"> • Leicht fallende Ebene zwischen 550 und 490 m ü. A. • Flache Tallandschaft mit sanftem Übergang in die angrenzende Hügellandschaft; nur im Süden Ausbildung von einseitiger Terrassenkante
Auffällige Entwicklungsprozesse / Landschaftseingriffe	<ul style="list-style-type: none"> • Tendenz zu Siedlungserweiterung • Zersiedlung der Landschaft hat teilweise bereits begonnen • Weitere Drainagierung der Landschaft

2.2 Teilgebiet 2: Grünlanddominiertes Hügelland

Struktur-/Nutzungsmerkmal	Charakterisierung
Wald	<ul style="list-style-type: none"> • Ausbildung verschieden großer Waldflächen überwiegend als Nadelwald oder Laub- Nadel- Mischwald; Laubwald ist selten vertreten • Wenige junge Aufforstungsflächen an steilen Hängen vorhanden
Landwirtschaftliche Nutzung / Nutzungsintensität	<ul style="list-style-type: none"> • Intensive Grünlandbewirtschaftung, in flacheren Bereichen immer wieder Ackerflächen • Weideflächen in Hofnähe beziehungsweise an steileren Hängen • Vereinzelt extensiv bewirtschaftete Feuchtwiesen und -weiden
Moore	<ul style="list-style-type: none"> • Keine vorhanden
Strukturelemente	<ul style="list-style-type: none"> • Teilweise gut ausgeprägte, relativ breite Uferbegleitgehölze entlang der größeren Gewässer • Vereinzelt Heckenstrukturen, Feldgehölze • Streuobstwiesen und Obstbäume in direkter Umgebung der Höfe
Gewässer	<ul style="list-style-type: none"> • Entwässerung des gesamten Gemeindegebiets Richtung Frankfurter Redlbach • Edter Bach: Verlauf entlang der nordöstlichen Gemeindegrenze und ebenfalls Ausbildung eines artenreichen Uferbegleitgehölz, breites unbefestigtes Bachbett • Steinger Bach: Ausbildung eines artenreichen, breiten Uferbegleitgehölzes, großteils ohne Ufer- und Sohlbefestigung, nur bereichsweise Blockwurf • Haselbach: Bereichsweise Ausbildung eines artenreichen, breiten Uferbegleitgehölzes, teilweise aber auch Fichtenaufforstung im Ufergehölz, großteils ohne Ufer- und Sohlbefestigung, nur bereichsweise Blockwurf • Perschlinger Bach: teilweise gut ausgeprägtes Uferbegleitgehölz im Offenlandschaftsbereich, im Oberlauf schmaler Ufersaum, im Bereich der Bebauung Uferbefestigung • Klaningbach: gut ausgeprägtes Uferbegleitgehölz, Ufer- und Sohlbereiche weitgehend unverbaut, aber teilweise Einleitungen ins Gewässer mit Schaumbildung • Altbach: Verlauf entlang der nördlichen Gemeindegrenze, gut ausgeprägtes Uferbegleitgehölz im Offenlandschaftsbereich, im Bereich der Bebauung Uferbefestigung • Frühlingsbach: Naturnaher Zubringer zum Altbach mit artenreichem, aber teilweise einzeiligem Ufersaum • Zubringer zum Frankfurter Redlbach: teilweise verrohrte, teilweise hart verbaute Fließgewässer mit lückigem, schmalen Ufersaum

Struktur-/Nutzungsmerkmal	Charakterisierung
	<ul style="list-style-type: none"> • Maurerbach: naturnaher, weitgehend unbefestigter Bach mit artenreichem, teilweise sehr breitem Ufergehölzsaum • Fischinger Bach und dessen Zubringer: naturnaher Bachlauf mit meist unbefestigtem Ufer und Sohle, artenreicher Ufergehölzsaum, teilweise sehr schmal ausgebildet • Brunnwiesbach: großteils naturnaher Bachlauf, im Oberlauf als Wiesenbach ohne Uferbegleitgehölz ausgebildet, danach großteils standortgerechtes Uferbegleitgehölz • Auf Grund der geologischen Beschaffenheit treten häufig Hangwässer zu tage, die in kleinen Wiesenbächen zum nächsten Vorfluter fließen • Fischteiche: teilweise sehr große Fischteiche in diesem Teilraum ohne Ufergehölz und naturfern, wenige kleinere Fischteiche und der Egelteich sind relativ naturnah in der Art der Uferbefestigung und des Ufersaumes
Rohstoffabbau / Deponien	<ul style="list-style-type: none"> • Ehemaliger Schotterabbau (Hausruckschotter) am Hofberg: Zur Zeit natürliche Sukzession
Siedlungsstruktur	<ul style="list-style-type: none"> • Für das Gebiet typische Weilerstrukturen auf den Höhenrücken der Ausläufer des Hausrucks, die Höfe und Einfamilienhäuser konzentrieren sich entlang der Straßen, die Tendenz zur Siedlungserweiterung ist deutlich erkennbar (besonders bei Innerleiten, Loixigen, Innerhörgersteig, Mitterriegl), eine Tendenz zur Zersiedlung ist bereits erkennbar • In Hofnähe bzw. im Nahbereich der Wirtschaftsgebäude sehr oft zum Teil große Streuobstwiesen
Relief	<ul style="list-style-type: none"> • Teilgebiet befindet sich in einer Seehöhe von 650 bis 510 m.ü.A. • Das Teilgebiet fällt sowohl im Osten als auch im Westen in Richtung Frankensburger Redlbach, dennoch kommt es zur Ausbildung von Höhenrücken und Talbereichen, die meist von Gewässern geprägt sind, auf Grund der geologischen Verhältnisse neigen die Hänge teilweise zu Rutschungen. • Bei Egg und Raitenberg Ausbildung einer Terrassenlandschaft
Auffällige Entwicklungsprozesse / Landschaftseingriffe	<ul style="list-style-type: none"> • Tendenz zur Siedlungserweiterung, mögliche Ausweitung der Zersiedlung der Landschaft • Extensive Feuchtwiesenbereiche sind von der Nutzungsaufgabe bedroht • Tendenz der Nutzungsaufgabe und Aufforstung steiler Böschungen

2.3 Teilgebiet 3: Hügellandschaft mit geschlossenen Waldbereichen (Hausruck)

Struktur-/Nutzungsmerkmal	Charakterisierung
Wald	<ul style="list-style-type: none"> Große, geschlossene Waldfläche des Hausrucker und Kobernaüßer Waldes, sowie des Göblberges; einheitlicher Bestand vor allem aus Nadelholz (Fichte, beigemischt Tanne) mit überwiegend traditioneller Kahlschlagwirtschaft; beim Ries´n bei Konglomeratsteilwänden Ausbildung eines Buchenmischwaldes
Landwirtschaftliche Nutzung / Nutzungsintensität	<ul style="list-style-type: none"> Feuchtwiese entlang der Fornacher Redl, sowie des Tiefenbaches
Moore	<ul style="list-style-type: none"> Keine vorhanden
Strukturelemente	<ul style="list-style-type: none"> Keine vorhanden
Gewässer	<ul style="list-style-type: none"> Dambach: naturnahes Gewässer ohne Ufer- und Sohlbefestigung, in Nord- Süd Richtung verlaufend, Heranreichen des Waldbestandes bis direkt an das Ufer, daher kein Uferbegleitgehölz ausgebildet Fornacher Redlbach: im Waldbereich naturnahes Gewässer ohne Ufer- und Sohlbefestigung, in Nord-Süd Richtung verlaufend, Außerhalb des Waldes Sohlswellen und schlecht sturkturiertes Ufergehölz Tiefenbach und Zubringer zum Tiefenbach: im Waldbereich naturnahes Gewässer ohne Sohl- und Uferbefestigung, im Bereich von Bebauung hart verbaut Oberlauf von Steininger Bach, Edter Bach, Haselbach und Perschlingerbach: allesamt im Wald verlaufend, naturnahe Gewässer ohne Ufer- und Sohlbefestigung, diese Gewässer sind Zubringer zum Frankfurter Redlbach
Rohstoffabbau / Deponien	<ul style="list-style-type: none"> Kleinflächige Schotterentnahmen in Haberroith
Siedlungsstruktur	<ul style="list-style-type: none"> Einige Höfe Einfamilienhäuser sowie ein Gasthaus auf kleineren Schlägen (Haberroith, Hoblschlag, Goblberg); ein Industriebetrieb beim Tiefenbach
Relief	<ul style="list-style-type: none"> Flachwellige Hügellandschaft im Bereich zwischen 500m und 777m Seehöhe
Auffällige Entwicklungsprozesse / Landschaftseingriffe	<ul style="list-style-type: none"> Keine vorhanden

3 Zusammenfassende Beschreibung

3.1 Ergebnisse der Landschaftserhebung

Das Gemeindegebiet Frankenburg am Hausruck liegt eingebettet in große, zusammenhängende Waldflächen an den Rändern der Gemeinde. Die Wälder sind überwiegend Nadelwälder. Daran anschließend liegen die großteils durch Grünlandwirtschaft genutzten Offenlandbereiche. Im weitläufigen Talraum befindet sich der zentrale Siedlungskörper von Frankenburg am Hausruck, der die Tendenz aufweist, mit den angrenzenden Dörfern zusammenzuwachsen. Weiler und Einzelhöfe sind über das gesamte Gemeindegebiet zu finden, wobei die Zersiedlung tendenziell zunimmt. Die prägendsten Landschaftselemente stellen einerseits die zahlreichen Gewässer mit ihren oft gut strukturierten Uferbegleitgehölzen sowie andererseits das bewegte Relief der Landschaft dar. Darüber hinaus sind Streuobstwiesen, Hecken sowie Feldgehölze zu finden.

Die bedeutendsten Wirtschaftszweige sind der Dienstleistungssektor und der Sektor Gewerbe und Industrie, wobei der Tourismus eine untergeordnete Rolle spielt. Die Bedeutung der Land- und Forstwirtschaft ist ebenfalls gering.

Folgende Tabellen und Abbildungen geben einen zusammenfassenden Überblick über Flächengröße und Verteilung der erhobenen Fläche, des Baulands und der nicht erhobenen Fläche sowie der Flächengröße der einzelnen erhobenen Bestandestypen:

	Fläche in ha	Prozentueller Anteil
Gemeindefläche gesamt	4.857	100%
Fläche der erhobenen Bestandestypen	2.514	52%
Intensiv genutzte Grünlandbereiche, geschlossene Siedlungsgebiete, Verkehrsflächen (= nicht erhobene Flächen)	2.343	48%
Bauland (entsprechend dem Flächenwidmungsplan)	206	4%

Tabelle 2: Flächengröße und prozentuelle Flächenverteilung der erhobenen Bestandestypen bzw. der nicht erhobenen Flächen und des Baulandes in Relation zur gesamten Gemeindefläche

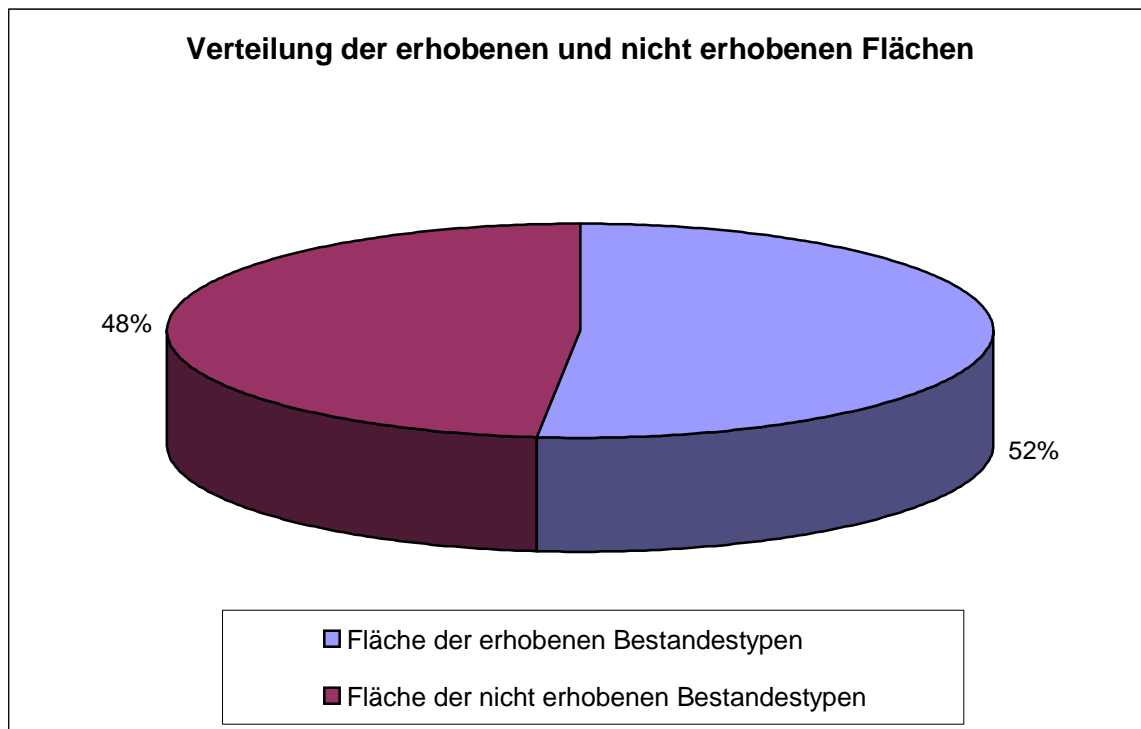


Abb. 3: Darstellung der prozentuellen Verteilung der Flächen

Erhobene Bestandestypen	Flächengröße ha	Anteil an der ges. Gemeindefläche %
Nadelwald	2.187,98	45,05%
Laub-Nadel-Mischwald	71,05	1,46%
Laubwald	42,27	0,87%
Kleinstwaldfläche, Gebüsch oder Baumgruppe unter 1.000m ²	1,11	0,02%
Uferbegleitgehölz	79,69	1,64%
Heckenzug	5,31	0,11%
Streuobstbestand (Streuobstwiese/-weide, Obstbaumreihen)	81,44	1,68%
Baumreihe, Allee	1,05	0,02%
Großröhricht und Schilfröhricht	0,40	0,01%
Sukzessionsfläche des feuchten und nassen Extensivgrünlandes	0,38	0,01%
Sukzessionsfläche von frischem artenreichem Magergrünland	0,71	0,01%
Sukzessionsfläche auf ehemaligem Abbaufächen geogener Rohstoffe	0,99	0,02%
Neubewaldung/Aufforstung	2,44	0,05%
Feuchtes und nasses Extensivgrünland	5,37	0,11%
Trocken-, Halbtrockenrasen	0,11	0,00%
Mesophile, "bunte" Fettwiese und die meisten Magerrasen, -weiden	7,70	0,16%
Grünland-Sondernutzung	3,42	0,07%
Stehendes Gewässer	2,27	0,05%
Fließendes Gewässer	19,39	0,40%
Abbaufächen geogener Rohstoffe mit aktueller betrieblicher Nutzung	1,19	0,02%
Bauland	206,44	4,25%

Tabelle 3: Darstellung der Flächengröße der erhobenen Bestandestypen und der Relation zum gesamten Gemeindegebiet

3.2 Naturschutzfachlich wertvolle Bereiche

Die großen zusammenhängenden Waldflächen sind zumeist forstwirtschaftlich überformte, reine Nadelwälder. Waldökologisch besonders wertvolle Bereiche finden sich in Form eines autochthonen Kiefernwaldes am Grünberg (Naturschutzgebiet) und eines Buchenmischwald bei Konglomeratsteilwänden beim Ries´n.

Bedingt durch die intensiv landwirtschaftlich genutzten Acker- und Grünlandflächen sind naturschutzfachlich hochwertige Bereiche selten zu finden. Besondere Bedeutung kommen den Gewässern mit ihren meist gut strukturierten Uferbegleitgehölzen und Laubwäldern mit hohem Entwicklungspotenzial zu. Die Artenzusammensetzung ist zumeist standortgerecht und naturnah, wobei über weite Strecken auch eine Krautschicht ausgebildet ist.

Auf Grund der geologischen Verhältnisse gibt es gute Voraussetzungen für das Vorkommen von Feuchtwiesen, diese sind zumeist durch Drainagierungen und Bodenverbesserungen verschwunden, dies gilt vor allem für den Talraum der Frankfurter Redl. Einige Feuchtwiesen sind aber noch vorhanden, die großflächigsten finden sich entlang der Fornacher Redl am westlichsten Ende der Gemeinde und entlang des Tiefenbachs, entlang des Brunnwiesbachs finden sich noch Reste von magerem Feuchtgrünland. Kleinere Feuchtwiesen und Feuchtwiesenreste finden sich bei Erdpies bzw. bei Kinast.

Auf steileren Böschungsflächen finden sich im ganzen Gemeindegebiet mesophile, bunte Fettwiesen und Magerwiesen, die jedoch durch die nährstoffreichen umgebenden Grünland- bzw. Ackerflächen beeinflusst werden. Eine der flächenmäßig größten Magerwiesen findet sich bei Hofberg auf einer Nordwest exponierten Böschung. Ein Trockenrasen befindet sich auf der Oberkante des ehemaligen Schotterabbaugebietes am Hofberg.

Weitere Wertstrukturen sind Feldgehölze und Baumgruppen, die relativ selten sind. Hecken befinden sich häufig auf Böschungskanten besonders im Bereich Raitenberg und Erdpries sowie bei Egg. Als zusätzliche Strukturen finden sich auch Obstbaumwiesen, die meist im unmittelbaren Umfeld der Höfe liegen.

3.3 Defizite und Ansatzpunkte für naturschutzfachliche Aufwertung

Defizite bestehen einerseits in weiten Bereichen durch die relativ geringe Ausstattung an Strukturelementen im intensiv genutzten Grünland und die schon fortgeschrittene Drainagierung ehemals feuchter Wiesen. Die noch vorhandenen Feuchtwiesen und Feuchtwiesenreste sollten erhalten und gepflegt werden (vgl. vom Naturschutzbund gepflegte Feuchtwiese bei Kinast).

Bestehende Landschaftsstrukturen im intensiv genutzten Grünland sind zu erhalten. Darüber hinaus sollte auf eine Extensivierung der landwirtschaftlichen Flächen hingewirkt werden, um das Entwicklungspotenzial zu extensiven Mähwiesen ausnutzen zu können. Insbesondere die Inanspruchnahme bestehender Fördermöglichkeiten im Rahmen des ÖPUL ist zu forcieren.

Die erhaltenen Obstbaumwiesen sind vor einer Überalterung zu schützen und mit standortgerechten, heimischen, alten Obstsorten nachzupflanzen. Auch die Neuanlage solcher Streuobstwiesen und Obstbaumalleen ist zu fördern und diesbezügliche Vermarktungskonzepte sollten entwickelt werden.

Ein weiteres Defizit stellen die durch traditionelle Forstwirtschaft bedingten Altersklassenwälder mit hauptsächlich Fichtenmonokulturen dar. Wenn sich die Gelegenheit ergibt, sollte auf einen standortgerechten Bestandaufbau geachtet werden und der Anteil an Laubhölzern erhöht werden. Noch vorhandene Laubmischwälder (z.B. Schluchtwald beim Ries´n), bzw. geogen bedingte Kiefernwälder (Grünwald) sind zu erhalten. Eine Erhöhung des Laubholzanteiles sowie die naturnahe Ausstattung der Waldsäume ist anzustreben. Im Bereich der Waldränder können durch eine nicht-lineare Ausbildung eines Strauch- und Krautsaumes und durch Auflichtungen wertvolle Lebensräume entstehen.

Entlang der Gewässer ist auf die Ausbildung und den Erhalt standortgerechter Auwälder im Frankfurter Redlbachtal zu achten. Besonderes Augenmerk ist auf den Erhalt der natürlichen Ufergehölze und die unverbauten Abschnitte der Gewässer zu legen. Diese sollen erhalten werden, wobei auf die weitere Verwendung von standortgerechten Gehölzen zu achten ist. Des Weiteren ist auch in den schlechter ausgestatteten Bereichen ein gut strukturierter, breiter, standortgerechter Ufergehölzstreifen anzustreben. Verrohrte Bachbereiche sollten wieder geöffnet werden, um das Fließgewässerkontinuum zu gewährleisten.

4 Verwendete Literatur und Quellenverzeichnis

4.1 Datengrundlagen

Vom Auftraggeber beigestellte Daten

- Farb-Orthophotos im Triangulierungsblattschnitt 1:5000, Bildflug: 26. 07. 2006 (© Land Oberösterreich)
- Digitale ÖK50 (kartographisches Modell KM50) im Blattschnitt TB20000 (© Bundesamt für Eich- und Vermessungswesen)
- Gemeindegrenzen aus der Digitalen Katastralmappe (© Bundesamt für Eich- und Vermessungswesen)
- Digitale Katastralmappe (© Bundesamt für Eich- und Vermessungswesen)
- 10m Höhengichtlinien generiert aus dem Digitalen Höhenmodell (© Bundesamt für Eich- und Vermessungswesen)
- Digitales Landschaftsmodell - Gewässernetz (© Bundesamt für Eich- und Vermessungswesen)
- Naturschutzfachliche Raumgliederung Oberösterreichs (© Land Oberösterreich)
- Moorflächen nach Krisai & Schmidt (aus GENISYS) (© Land Oberösterreich)

4.2 Literaturverzeichnis

BUNDESAMT UND FORSCHUNGSZENTRUM FÜR LANDWIRTSCHAFT (1980): Erläuterungen zur Bodenkarte 1:25.000 Kartierungsbereich 62 Frankenburg am Hausruck Oberösterreich; Bundesministerium für Land- und Forstwirtschaft, Wien.

UMWELTBUNDESAMT (1989): Biotoptypen in Österreich, Vorarbeiten zu einem Katalog, Bundesministerium für Umwelt, Jugend und Familie, Wien

UMWELTBUNDESAMT (1994): Flussordnungszahlen österreichischer Fließgewässer, Bundesministerium für Umwelt, Wien

AMT DER OBERÖSTERREICHISCHEN LANDESREGIERUNG in Zusammenarbeit mit Technisches Büro Heberling (2005): Natur- und Landschafts Leitbilder für Oberösterreich Band 24 Raumeinheit Inn- und Hausruckviertler Hügelland, Linz

AMT DER OBERÖSTERREICHISCHEN LANDESREGIERUNG in Zusammenarbeit mit Technisches Büro Heberling (2005): Natur- und Landschafts Leitbilder für Oberösterreich Band 25 Raumeinheit Hausruck- und Kobernauserwald, Linz

BRENNER LANDSCHAFTSARCHITEKTEN (2001): örtliches Entwicklungskonzept Markt Frankenburg am Hausruck, Landshut

BUNDESMINISTERIUM FÜR LAND- UND FORSTWIRTSCHAFT (1981): Österreichische Bodenkartierung – Erläuterung zur Bodenkarte 1:25.000, Kartierungsbereich Frankenmarkt (KB 79), Wien.

KILIAN W., MÜLLER F., STARLINGER F. (1994): Die forstlichen Wuchsgebiete Österreichs – Eine Naturraumgliederung nach waldökologischen Gesichtspunkten, Forstliche Bundesversuchsanstalt, Wien

ZENTRALANSTALT FÜR METEOROLOGIE UND GEODYNAMIK (1998): Klimatographie und Klimaatlas von Oberösterreich, Linz/Wien

4.3 Sonstige Quellen, Links

- <http://doris.ooe.gv.at>
- <http://www.ooe.gv.at/natur/nala/index.htm>
- <http://www.ooe.gv.at/natur/genisys/>
- <http://www.ooe.gv.at>
- <http://bfw.ac.at/300/1207.html>
- <http://www.statistik.at>
- <http://www.frankenburg.ooe.gv.at/>

Anhang 1

Fotodokumentation



Abb. 1: Frankenburger Redlbach bei Au (Foto: Land in Sicht)



Abb. 2: Blick von Märzingen in Richtung Au mit dem Ufergehölz vom Frankenburger Redlbach und einem prächtigen markanten Einzelbaum (Foto: Land in Sicht)



Abb. 3: Feuchtes Grünland beim Brunnwiesbach mit Blick auf Haslach (Foto: Land in Sicht)



Abb. 4: Ehemalige lokale Schottergewinnungsstätte (Hausrucker Deckenschotter) am Hofberg (Foto: Land in Sicht)



Abb. 5: Artenreiche Magerwiese auf einer Böschung bei der Ortschaft Hofberg (Foto: Land in Sicht)



Abb. 6: Blick auf Mayrhof im Hintergrund Hofberg (Foto: Land in Sicht)



Abb. 7: Fischteich nördlich Geldingen (Foto: Land in Sicht)



Abb. 8: Strukturarme Landschaft bei Marigen (Foto: Land in Sicht)



Abb. 9: Agrarlandschaft südlich Erdpries mit Wiesenbach, geschlossene Nadelwälder im Hintergrund (Foto: Land in Sicht)



Abb. 10: Mädesüß-Kohldistelwiese südlich Mitterriegl (Foto: Land in Sicht)



Abb. 11: Edter Bach bei Unteredt (Foto: Land in Sicht)



Abb. 12: Blick von Norden auf Pramegg (Foto: Land in Sicht)



Abb. 13: Feuchte Weide und Obstbaumwiese westlich von Schlag (Foto: Land in Sicht)



Abb. 14: Feuchtwiese beim Fornacher Redlbach (Foto: Land in Sicht)



Abb. 15: Fornacher Redlbach (Foto: Land in Sicht)

Anhang 2

Beschreibung der Einzelflächen

(Datenbank-Bericht: Auswahl Berichte Gemeinde -
"Ausdruck Endbericht" sortiert nach Flächennummer)

Gemeinde: 41709 Frankenburg am Hausruck

Bezirk: Vöcklabruck

lfd. Nummer:	1	Fläche: in m ²	1238	Länge in m:	73
Bestandestyp:	0204 Streuobstbestand (Streuobstwiese/-weide, Obstbaumreihen)				
Charakteristik:	Bearbeiter: Land in Sicht				
lfd. Nummer:	2	Fläche: in m ²	214	Länge in m:	36
Bestandestyp:	0204 Streuobstbestand (Streuobstwiese/-weide, Obstbaumreihen)				
Charakteristik:	Bearbeiter: Land in Sicht				
lfd. Nummer:	3	Fläche: in m ²	419	Länge in m:	62
Bestandestyp:	0204 Streuobstbestand (Streuobstwiese/-weide, Obstbaumreihen)				
Charakteristik:	Bearbeiter: Land in Sicht				
lfd. Nummer:	4	Fläche: in m ²	1190	Länge in m:	69
Bestandestyp:	0306 Neubewaldung/Aufforstung				
Charakteristik:	Bearbeiter: Land in Sicht				
lfd. Nummer:	5	Fläche: in m ²	1347	Länge in m:	86
Bestandestyp:	0306 Neubewaldung/Aufforstung				
Charakteristik:	Bearbeiter: Land in Sicht				
lfd. Nummer:	6	Fläche: in m ²	1475	Länge in m:	107
Bestandestyp:	0204 Streuobstbestand (Streuobstwiese/-weide, Obstbaumreihen)				
Charakteristik:	Bearbeiter: Land in Sicht				
lfd. Nummer:	7	Fläche: in m ²	1680	Länge in m:	85
Bestandestyp:	0204 Streuobstbestand (Streuobstwiese/-weide, Obstbaumreihen)				
Charakteristik:	Bearbeiter: Land in Sicht				
lfd. Nummer:	8	Fläche: in m ²	664	Länge in m:	66
Bestandestyp:	0204 Streuobstbestand (Streuobstwiese/-weide, Obstbaumreihen)				
Charakteristik:	Bearbeiter: Land in Sicht				
lfd. Nummer:	9	Fläche: in m ²	251	Länge in m:	39
Bestandestyp:	0204 Streuobstbestand (Streuobstwiese/-weide, Obstbaumreihen)				
Charakteristik:	Bearbeiter: Land in Sicht				
lfd. Nummer:	10	Fläche: in m ²	522	Länge in m:	79
Bestandestyp:	0204 Streuobstbestand (Streuobstwiese/-weide, Obstbaumreihen)				
Charakteristik:	Bearbeiter: Land in Sicht				
lfd. Nummer:	11	Fläche: in m ²	22911	Länge in m:	1165
Bestandestyp:	0202 Uferbegleitgehölz				
Charakteristik:	Ufergehölz entlang des Haselbachs und eines Zubringer des Haselbaches (Nr. 815) zwischen 20 und 35 m breit, gut strukturiert mit Erle (Alnus glutinosa), Bergahorn (Acer pseudoplatanus), Esche (Fraxinus excelsior), Fichten (Picea abies) und Birken (Betula pendula) im Unterwuchs Brennnessel (Urtica dioica)				
	Bearbeiter: Land in Sicht				

lfd. Nummer:	12	Fläche: in m ²	6755	Länge in m:	169
Bestandestyp:	0102 Nadelwald/Nadelholzforst				
Charakteristik:					
	Bearbeiter: Land in Sicht				
lfd. Nummer:	13	Fläche: in m ²	4435	Länge in m:	201
Bestandestyp:	0204 Streuobstbestand (Streuobstwiese/-weide, Obstbaumreihen)				
Charakteristik:					
	Bearbeiter: Land in Sicht				
lfd. Nummer:	14	Fläche: in m ²	2189	Länge in m:	104
Bestandestyp:	0204 Streuobstbestand (Streuobstwiese/-weide, Obstbaumreihen)				
Charakteristik:					
	Bearbeiter: Land in Sicht				
lfd. Nummer:	15	Fläche: in m ²	1896	Länge in m:	94
Bestandestyp:	0204 Streuobstbestand (Streuobstwiese/-weide, Obstbaumreihen)				
Charakteristik:					
	Bearbeiter: Land in Sicht				
lfd. Nummer:	16	Fläche: in m ²	2526	Länge in m:	121
Bestandestyp:	0204 Streuobstbestand (Streuobstwiese/-weide, Obstbaumreihen)				
Charakteristik:					
	Bearbeiter: Land in Sicht				
lfd. Nummer:	17	Fläche: in m ²	1452	Länge in m:	76
Bestandestyp:	0204 Streuobstbestand (Streuobstwiese/-weide, Obstbaumreihen)				
Charakteristik:					
	Bearbeiter: Land in Sicht				
lfd. Nummer:	18	Fläche: in m ²	6741	Länge in m:	224
Bestandestyp:	0204 Streuobstbestand (Streuobstwiese/-weide, Obstbaumreihen)				
Charakteristik:					
	Bearbeiter: Land in Sicht				
lfd. Nummer:	19	Fläche: in m ²	416	Länge in m:	38
Bestandestyp:	0201 Kleinstwaldfläche ("Feldgehölz"), Gebüsch oder Baumgruppe unter 1000m²				
Charakteristik:	Baumdominiertes Feldgehölz mit Birke (<i>Betula pendula</i>) und Esche (<i>Fraxinus excelsior</i>)				
	Bearbeiter: Land in Sicht				
lfd. Nummer:	20	Fläche: in m ²	1396	Länge in m:	75
Bestandestyp:	0104 Laubwald/Laubholzforst				
Charakteristik:					
	Bearbeiter: Land in Sicht				
lfd. Nummer:	21	Fläche: in m ²	1287	Länge in m:	109
Bestandestyp:	0204 Streuobstbestand (Streuobstwiese/-weide, Obstbaumreihen)				
Charakteristik:					
	Bearbeiter: Land in Sicht				
lfd. Nummer:	22	Fläche: in m ²	1957	Länge in m:	85
Bestandestyp:	0204 Streuobstbestand (Streuobstwiese/-weide, Obstbaumreihen)				
Charakteristik:					
	Bearbeiter: Land in Sicht				
lfd. Nummer:	23	Fläche: in m ²	2078	Länge in m:	109
Bestandestyp:	0204 Streuobstbestand (Streuobstwiese/-weide, Obstbaumreihen)				
Charakteristik:					
	Bearbeiter: Land in Sicht				

lfd. Nummer:	24	Fläche: in m ²	1644	Länge in m:	87
Bestandestyp:	0204 Streuobstbestand (Streuobstwiese/-weide, Obstbaumreihen)				
Charakteristik:					
	Bearbeiter: Land in Sicht				
lfd. Nummer:	25	Fläche: in m ²	4730	Länge in m:	199
Bestandestyp:	0204 Streuobstbestand (Streuobstwiese/-weide, Obstbaumreihen)				
Charakteristik:					
	Bearbeiter: Land in Sicht				
lfd. Nummer:	26	Fläche: in m ²	11905	Länge in m:	240
Bestandestyp:	0602 Abbauflächen geogener Rohstoffe mit aktueller betrieblicher Nutzung				
Charakteristik:	Lokaler Kies- und Sandabbau				
	Bearbeiter: Land in Sicht				
lfd. Nummer:	27	Fläche: in m ²	2061	Länge in m:	130
Bestandestyp:	0204 Streuobstbestand (Streuobstwiese/-weide, Obstbaumreihen)				
Charakteristik:					
	Bearbeiter: Land in Sicht				
lfd. Nummer:	28	Fläche: in m ²	1198	Länge in m:	68
Bestandestyp:	0204 Streuobstbestand (Streuobstwiese/-weide, Obstbaumreihen)				
Charakteristik:					
	Bearbeiter: Land in Sicht				
lfd. Nummer:	29	Fläche: in m ²	1473	Länge in m:	82
Bestandestyp:	0204 Streuobstbestand (Streuobstwiese/-weide, Obstbaumreihen)				
Charakteristik:					
	Bearbeiter: Land in Sicht				
lfd. Nummer:	30	Fläche: in m ²	3173	Länge in m:	126
Bestandestyp:	0204 Streuobstbestand (Streuobstwiese/-weide, Obstbaumreihen)				
Charakteristik:					
	Bearbeiter: Land in Sicht				
lfd. Nummer:	31	Fläche: in m ²	2578	Länge in m:	130
Bestandestyp:	0204 Streuobstbestand (Streuobstwiese/-weide, Obstbaumreihen)				
Charakteristik:					
	Bearbeiter: Land in Sicht				
lfd. Nummer:	32	Fläche: in m ²	1903	Länge in m:	122
Bestandestyp:	0204 Streuobstbestand (Streuobstwiese/-weide, Obstbaumreihen)				
Charakteristik:					
	Bearbeiter: Land in Sicht				
lfd. Nummer:	33	Fläche: in m ²	1550	Länge in m:	96
Bestandestyp:	0204 Streuobstbestand (Streuobstwiese/-weide, Obstbaumreihen)				
Charakteristik:					
	Bearbeiter: Land in Sicht				
lfd. Nummer:	34	Fläche: in m ²	4502	Länge in m:	146
Bestandestyp:	0104 Laubwald/Laubholzforst				
Charakteristik:					
	Bearbeiter: Land in Sicht				
lfd. Nummer:	35	Fläche: in m ²	1185	Länge in m:	69
Bestandestyp:	0204 Streuobstbestand (Streuobstwiese/-weide, Obstbaumreihen)				
Charakteristik:					
	Bearbeiter: Land in Sicht				

lfd. Nummer:	36	Fläche: in m ²	3489	Länge in m:	125
Bestandestyp:	0204 Streuobstbestand (Streuobstwiese/-weide, Obstbaumreihen)				
Charakteristik:	Bearbeiter: Land in Sicht				
lfd. Nummer:	37	Fläche: in m ²	891	Länge in m:	60
Bestandestyp:	0204 Streuobstbestand (Streuobstwiese/-weide, Obstbaumreihen)				
Charakteristik:	Bearbeiter: Land in Sicht				
lfd. Nummer:	38	Fläche: in m ²	8067	Länge in m:	735
Bestandestyp:	0202 Uferbegleitgehölz				
Charakteristik:	Uferbegleitgehölz entlang des Erter Bach, ca 15 m breit mit Erle (<i>Alnus glutinosa</i>), Esche (<i>Fraxinus excelsior</i>), Pappel (<i>Populus nigra</i>), Spitzahorn (<i>Acer platanoides</i>), Fichte (<i>Picea abies</i>), Pfaffenkapperl (<i>Euonymus europaea</i>), Hasel (<i>Corylus avellana</i>), Brombeere (<i>Rubus fruticosus</i>), teilweise Mädesüßflur				
	Bearbeiter: Land in Sicht				
lfd. Nummer:	39	Fläche: in m ²	11168	Länge in m:	800
Bestandestyp:	0202 Uferbegleitgehölz				
Charakteristik:	Uferbegleitgehölz entlang des Erter Bach, ca 15 m bis 40 m breit mit Erle (<i>Alnus glutinosa</i>), Esche (<i>Fraxinus excelsior</i>), Pappel (<i>Populus nigra</i>), Spitzahorn (<i>Acer platanoides</i>), Fichte (<i>Picea abies</i>), Pfaffenkapperl (<i>Euonymus europaea</i>), Hasel (<i>Corylus avellana</i>), Brombeere (<i>Rubus fruticosus</i>), teilweise Mädesüßflur				
	Bearbeiter: Land in Sicht				
lfd. Nummer:	40	Fläche: in m ²	3233	Länge in m:	260
Bestandestyp:	0202 Uferbegleitgehölz				
Charakteristik:	Uferbegleitgehölz entlang des Erter Bach, ca 15 m bis 30 m breit mit Erle (<i>Alnus glutinosa</i>), Esche (<i>Fraxinus excelsior</i>), Pappel (<i>Populus nigra</i>), Spitzahorn (<i>Acer platanoides</i>), Fichte (<i>Picea abies</i>), Pfaffenkapperl (<i>Euonymus europaea</i>), Hasel (<i>Corylus avellana</i>), Brombeere (<i>Rubus fruticosus</i>), teilweise Mädesüßflur				
	Bearbeiter: Land in Sicht				
lfd. Nummer:	41	Fläche: in m ²	2233	Länge in m:	107
Bestandestyp:	0204 Streuobstbestand (Streuobstwiese/-weide, Obstbaumreihen)				
Charakteristik:	Bearbeiter: Land in Sicht				
lfd. Nummer:	42	Fläche: in m ²	4997	Länge in m:	147
Bestandestyp:	0204 Streuobstbestand (Streuobstwiese/-weide, Obstbaumreihen)				
Charakteristik:	Bearbeiter: Land in Sicht				
lfd. Nummer:	43	Fläche: in m ²	2970	Länge in m:	144
Bestandestyp:	0204 Streuobstbestand (Streuobstwiese/-weide, Obstbaumreihen)				
Charakteristik:	Bearbeiter: Land in Sicht				
lfd. Nummer:	44	Fläche: in m ²	667	Länge in m:	59
Bestandestyp:	0204 Streuobstbestand (Streuobstwiese/-weide, Obstbaumreihen)				
Charakteristik:	Bearbeiter: Land in Sicht				
lfd. Nummer:	45	Fläche: in m ²	1551	Länge in m:	93
Bestandestyp:	0204 Streuobstbestand (Streuobstwiese/-weide, Obstbaumreihen)				
Charakteristik:	Bearbeiter: Land in Sicht				
lfd. Nummer:	46	Fläche: in m ²	498	Länge in m:	53
Bestandestyp:	0204 Streuobstbestand (Streuobstwiese/-weide, Obstbaumreihen)				
Charakteristik:	Bearbeiter: Land in Sicht				

lfd. Nummer:	47	Fläche: in m ²	1424	Länge in m:	98
Bestandestyp:	0204 Streuobstbestand (Streuobstwiese/-weide, Obstbaumreihen)				
Charakteristik:	Bearbeiter: Land in Sicht				
lfd. Nummer:	48	Fläche: in m ²	3671	Länge in m:	187
Bestandestyp:	0204 Streuobstbestand (Streuobstwiese/-weide, Obstbaumreihen)				
Charakteristik:	Bearbeiter: Land in Sicht				
lfd. Nummer:	49	Fläche: in m ²	2436	Länge in m:	100
Bestandestyp:	0204 Streuobstbestand (Streuobstwiese/-weide, Obstbaumreihen)				
Charakteristik:	Bearbeiter: Land in Sicht				
lfd. Nummer:	50	Fläche: in m ²	815	Länge in m:	60
Bestandestyp:	0204 Streuobstbestand (Streuobstwiese/-weide, Obstbaumreihen)				
Charakteristik:	Bearbeiter: Land in Sicht				
lfd. Nummer:	51	Fläche: in m ²	3096	Länge in m:	120
Bestandestyp:	0104 Laubwald/Laubholzforst				
Charakteristik:	Bearbeiter: Land in Sicht				
lfd. Nummer:	52	Fläche: in m ²	785	Länge in m:	72
Bestandestyp:	0204 Streuobstbestand (Streuobstwiese/-weide, Obstbaumreihen)				
Charakteristik:	Bearbeiter: Land in Sicht				
lfd. Nummer:	53	Fläche: in m ²	1223	Länge in m:	82
Bestandestyp:	0204 Streuobstbestand (Streuobstwiese/-weide, Obstbaumreihen)				
Charakteristik:	Bearbeiter: Land in Sicht				
lfd. Nummer:	54	Fläche: in m ²	763	Länge in m:	55
Bestandestyp:	0201 Kleinstwaldfläche ("Feldgehölz"), Gebüsch oder Baumgruppe unter 1000m²				
Charakteristik:	Gut strukturiertes Feldgehölz mit Esche (Fraxinus excelsior), Fichte (Picea abies), Bergahorn (Acer pseudoplatanus)				
	Bearbeiter: Land in Sicht				
lfd. Nummer:	55	Fläche: in m ²	4718	Länge in m:	179
Bestandestyp:	0103 Laub-Nadel-Mischwald/Laub-Nadelholz-Mischforst				
Charakteristik:	Bearbeiter: Land in Sicht				
lfd. Nummer:	56	Fläche: in m ²	4131	Länge in m:	217
Bestandestyp:	0202 Uferbegleitgehölz				
Charakteristik:	Ufergehölz entlang des Haselbachs zwischen 20 und 35 m breit, gut strukturiert mit Erle (Alnus glutinosa), Bergahorn (Acer pseudoplatanus), Esche (Fraxinus excelsior), Fichten (Picea abies) und Birken (Betula pendula) im Unterwuchs Brennnessel (Urtica dioica)				
	Bearbeiter: Land in Sicht				
lfd. Nummer:	57	Fläche: in m ²	2965	Länge in m:	147
Bestandestyp:	0204 Streuobstbestand (Streuobstwiese/-weide, Obstbaumreihen)				
Charakteristik:	Bearbeiter: Land in Sicht				

lfd. Nummer:	58	Fläche: in m ²	24577	Länge in m:	468
Bestandestyp:	0104 Laubwald/Laubholzforst				
Charakteristik:	Bearbeiter: Land in Sicht				
lfd. Nummer:	59	Fläche: in m ²	3136	Länge in m:	131
Bestandestyp:	0204 Streuobstbestand (Streuobstwiese/-weide, Obstbaumreihen)				
Charakteristik:	Bearbeiter: Land in Sicht				
lfd. Nummer:	60	Fläche: in m ²	4979	Länge in m:	204
Bestandestyp:	0204 Streuobstbestand (Streuobstwiese/-weide, Obstbaumreihen)				
Charakteristik:	Bearbeiter: Land in Sicht				
lfd. Nummer:	61	Fläche: in m ²	2116	Länge in m:	110
Bestandestyp:	0204 Streuobstbestand (Streuobstwiese/-weide, Obstbaumreihen)				
Charakteristik:	Bearbeiter: Land in Sicht				
lfd. Nummer:	62	Fläche: in m ²	1330	Länge in m:	102
Bestandestyp:	0204 Streuobstbestand (Streuobstwiese/-weide, Obstbaumreihen)				
Charakteristik:	Bearbeiter: Land in Sicht				
lfd. Nummer:	63	Fläche: in m ²	1009	Länge in m:	103
Bestandestyp:	0204 Streuobstbestand (Streuobstwiese/-weide, Obstbaumreihen)				
Charakteristik:	Bearbeiter: Land in Sicht				
lfd. Nummer:	64	Fläche: in m ²	808	Länge in m:	60
Bestandestyp:	0204 Streuobstbestand (Streuobstwiese/-weide, Obstbaumreihen)				
Charakteristik:	Bearbeiter: Land in Sicht				
lfd. Nummer:	65	Fläche: in m ²	2402	Länge in m:	101
Bestandestyp:	0104 Laubwald/Laubholzforst				
Charakteristik:	Bearbeiter: Land in Sicht				
lfd. Nummer:	66	Fläche: in m ²	18408	Länge in m:	275
Bestandestyp:	0103 Laub-Nadel-Mischwald/Laub-Nadelholz-Mischforst				
Charakteristik:	Bearbeiter: Land in Sicht				
lfd. Nummer:	67	Fläche: in m ²	502	Länge in m:	47
Bestandestyp:	0201 Kleinstwaldfläche ("Feldgehölz"), Gebüsch oder Baumgruppe unter 1000m²				
Charakteristik:	Baumdominiertes Feldgehölz mit Fichte (Picea abies) und Esche (Fraxinus excelsior) auf Böschung				
	Bearbeiter: Land in Sicht				
lfd. Nummer:	68	Fläche: in m ²	451	Länge in m:	41
Bestandestyp:	0201 Kleinstwaldfläche ("Feldgehölz"), Gebüsch oder Baumgruppe unter 1000m²				
Charakteristik:	Baumdominiertes Feldgehölz mit Esche (Fraxinus excelsior) auf Böschung				
	Bearbeiter: Land in Sicht				
lfd. Nummer:	69	Fläche: in m ²	2620	Länge in m:	208
Bestandestyp:	0202 Uferbegleitgehölz				
Charakteristik:	Uferbegleitgehölz entlang Perschlinger Bach im Oberlauf mit Esche (Fraxinus excelsior) und Erle (Alnus glutinosa) im Untewuchs dominiert Himbeere (Rubus idaeus) und Brennnessel (Urtica dioica)				
	Bearbeiter: Land in Sicht				

lfd. Nummer:	70	Fläche: in m ²	2242	Länge in m:	116
Bestandestyp:	0104 Laubwald/Laubholzforst				
Charakteristik:					
	Bearbeiter: Land in Sicht				
lfd. Nummer:	71	Fläche: in m ²	965	Länge in m:	71
Bestandestyp:	0204 Streuobstbestand (Streuobstwiese/-weide, Obstbaumreihen)				
Charakteristik:					
	Bearbeiter: Land in Sicht				
lfd. Nummer:	72	Fläche: in m ²	740	Länge in m:	72
Bestandestyp:	0203 Heckenzug				
Charakteristik:	Heckenzug auf Geländekante				
	Bearbeiter: Land in Sicht				
lfd. Nummer:	73	Fläche: in m ²	2436	Länge in m:	138
Bestandestyp:	0204 Streuobstbestand (Streuobstwiese/-weide, Obstbaumreihen)				
Charakteristik:					
	Bearbeiter: Land in Sicht				
lfd. Nummer:	74	Fläche: in m ²	1576	Länge in m:	98
Bestandestyp:	0204 Streuobstbestand (Streuobstwiese/-weide, Obstbaumreihen)				
Charakteristik:					
	Bearbeiter: Land in Sicht				
lfd. Nummer:	75	Fläche: in m ²	1684	Länge in m:	116
Bestandestyp:	0102 Nadelwald/Nadelholzforst				
Charakteristik:					
	Bearbeiter: Land in Sicht				
lfd. Nummer:	76	Fläche: in m ²	2601	Länge in m:	185
Bestandestyp:	0202 Uferbegleitgehölz				
Charakteristik:	Ufergehölz entlang Perschlinger Bach mit Weide (<i>Salix fragilis</i> , <i>Salix caprea</i>), Erle (<i>Alnus glutinosa</i>), Esche (<i>Fraxinus excelsior</i>) und Fichte (<i>Picea abies</i>) im Unterwuchs dominiert Himbeere (<i>Rubus idaeus</i>) und Brennnessel (<i>Urtica dioica</i>)				
	Bearbeiter: Land in Sicht				
lfd. Nummer:	77	Fläche: in m ²	2079	Länge in m:	146
Bestandestyp:	0204 Streuobstbestand (Streuobstwiese/-weide, Obstbaumreihen)				
Charakteristik:					
	Bearbeiter: Land in Sicht				
lfd. Nummer:	78	Fläche: in m ²	749	Länge in m:	54
Bestandestyp:	0201 Kleinstwaldfläche ("Feldgehölz"), Gebüsch oder Baumgruppe unter 1000m²				
Charakteristik:	Gut strukturiertes Feldgehölz mit Erle (<i>Alnus glutinosa</i>), Weide (<i>Salix caprea</i>), Holler (<i>Sambucus nigra</i>)				
	Bearbeiter: Land in Sicht				
lfd. Nummer:	79	Fläche: in m ²	434	Länge in m:	40
Bestandestyp:	0201 Kleinstwaldfläche ("Feldgehölz"), Gebüsch oder Baumgruppe unter 1000m²				
Charakteristik:	Gut strukturiertes Feldgehölz hauptsächlich mit Erle (<i>Alnus glutinosa</i>) und Esche (<i>Fraxinus excelsior</i>)				
	Bearbeiter: Land in Sicht				
lfd. Nummer:	80	Fläche: in m ²	550	Länge in m:	46
Bestandestyp:	0201 Kleinstwaldfläche ("Feldgehölz"), Gebüsch oder Baumgruppe unter 1000m²				
Charakteristik:	Baumdominiertes Feldgehölz mit überwiegend Esche (<i>Fraxinus excelsior</i>)				
	Bearbeiter: Land in Sicht				
lfd. Nummer:	81	Fläche: in m ²	33473	Länge in m:	648
Bestandestyp:	0103 Laub-Nadel-Mischwald/Laub-Nadelholz-Mischforst				
Charakteristik:					
	Bearbeiter: Land in Sicht				

lfd. Nummer:	82	Fläche: in m ²	1009	Länge in m:	74
Bestandestyp:	0401 Stehendes Gewässer				
Charakteristik:	Fischteich Egelsee vollständig im Wald gelegen, wichtiges Amphibienlaichgewässer				
	Bearbeiter: Land in Sicht				
lfd. Nummer:	83	Fläche: in m ²	2191	Länge in m:	106
Bestandestyp:	0104 Laubwald/Laubholzforst				
Charakteristik:					
	Bearbeiter: Land in Sicht				
lfd. Nummer:	84	Fläche: in m ²	5024	Länge in m:	248
Bestandestyp:	0204 Streuobstbestand (Streuobstwiese/-weide, Obstbaumreihen)				
Charakteristik:					
	Bearbeiter: Land in Sicht				
lfd. Nummer:	85	Fläche: in m ²	1294	Länge in m:	87
Bestandestyp:	0204 Streuobstbestand (Streuobstwiese/-weide, Obstbaumreihen)				
Charakteristik:					
	Bearbeiter: Land in Sicht				
lfd. Nummer:	86	Fläche: in m ²	4736	Länge in m:	152
Bestandestyp:	0204 Streuobstbestand (Streuobstwiese/-weide, Obstbaumreihen)				
Charakteristik:					
	Bearbeiter: Land in Sicht				
lfd. Nummer:	87	Fläche: in m ²	2485	Länge in m:	123
Bestandestyp:	0204 Streuobstbestand (Streuobstwiese/-weide, Obstbaumreihen)				
Charakteristik:					
	Bearbeiter: Land in Sicht				
lfd. Nummer:	88	Fläche: in m ²	1855	Länge in m:	81
Bestandestyp:	0104 Laubwald/Laubholzforst				
Charakteristik:					
	Bearbeiter: Land in Sicht				
lfd. Nummer:	89	Fläche: in m ²	2099	Länge in m:	136
Bestandestyp:	0104 Laubwald/Laubholzforst				
Charakteristik:					
	Bearbeiter: Land in Sicht				
lfd. Nummer:	90	Fläche: in m ²	4864	Länge in m:	132
Bestandestyp:	0401 Stehendes Gewässer				
Charakteristik:	Großer Fischteich nördlich Geldingen, naturfern, ohne Uferbegleitgehölz				
	Bearbeiter: Land in Sicht				
lfd. Nummer:	91	Fläche: in m ²	20091	Länge in m:	845
Bestandestyp:	0202 Uferbegleitgehölz				
Charakteristik:	Ufergehölz entlang Perschlinger Bach mit Weide (<i>Salix fragilis</i> , <i>Salix caprea</i>), Erle (<i>Alnus glutinosa</i>), Esche (<i>Fraxinus excelsior</i>) im Unterwuchs dominiert Himbeere (<i>Rubus idaeus</i>) und Brennnessel (<i>Urtica dioica</i>)				
	Bearbeiter: Land in Sicht				
lfd. Nummer:	92	Fläche: in m ²	6680	Länge in m:	183
Bestandestyp:	0104 Laubwald/Laubholzforst				
Charakteristik:					
	Bearbeiter: Land in Sicht				
lfd. Nummer:	93	Fläche: in m ²	1626	Länge in m:	82
Bestandestyp:	0204 Streuobstbestand (Streuobstwiese/-weide, Obstbaumreihen)				
Charakteristik:					
	Bearbeiter: Land in Sicht				

lfd. Nummer:	94	Fläche: in m ²	946	Länge in m:	62
Bestandestyp:	0204 Streuobstbestand (Streuobstwiese/-weide, Obstbaumreihen)				
Charakteristik:					
	Bearbeiter: Land in Sicht				
lfd. Nummer:	95	Fläche: in m ²	10689	Länge in m:	515
Bestandestyp:	0202 Uferbegleitgehölz				
Charakteristik:	Ufergehölz entlang Perschlinger Bach zwischen 16 und 35 m breit mit Weide (<i>Salix fragilis</i> , <i>Salix caprea</i>), Erle (<i>Alnus glutinosa</i>), Esche (<i>Fraxinus excelsior</i>) im Unterwuchs dominiert Himbeere (<i>Rubus idaeus</i>) und Brennnessel (<i>Urtica dioica</i>)				
	Bearbeiter: Land in Sicht				
lfd. Nummer:	96	Fläche: in m ²	1033	Länge in m:	91
Bestandestyp:	0202 Uferbegleitgehölz				
Charakteristik:	Ufergehölz entlang Perschlinger Bach in einer Breite von 10 m mit Weide (<i>Salix fragilis</i> , <i>Salix caprea</i>), Erle (<i>Alnus glutinosa</i>), Esche (<i>Fraxinus excelsior</i>) im Unterwuchs dominiert Himbeere (<i>Rubus idaeus</i>) und Brennnessel (<i>Urtica dioica</i>)				
	Bearbeiter: Land in Sicht				
lfd. Nummer:	97	Fläche: in m ²	19265	Länge in m:	313
Bestandestyp:	0104 Laubwald/Laubholzforst				
Charakteristik:					
	Bearbeiter: Land in Sicht				
lfd. Nummer:	98	Fläche: in m ²	1894	Länge in m:	90
Bestandestyp:	0204 Streuobstbestand (Streuobstwiese/-weide, Obstbaumreihen)				
Charakteristik:					
	Bearbeiter: Land in Sicht				
lfd. Nummer:	99	Fläche: in m ²	2828	Länge in m:	104
Bestandestyp:	0204 Streuobstbestand (Streuobstwiese/-weide, Obstbaumreihen)				
Charakteristik:					
	Bearbeiter: Land in Sicht				
lfd. Nummer:	100	Fläche: in m ²	1761	Länge in m:	111
Bestandestyp:	0204 Streuobstbestand (Streuobstwiese/-weide, Obstbaumreihen)				
Charakteristik:					
	Bearbeiter: Land in Sicht				
lfd. Nummer:	101	Fläche: in m ²	3095	Länge in m:	128
Bestandestyp:	0204 Streuobstbestand (Streuobstwiese/-weide, Obstbaumreihen)				
Charakteristik:					
	Bearbeiter: Land in Sicht				
lfd. Nummer:	102	Fläche: in m ²	2811	Länge in m:	109
Bestandestyp:	0204 Streuobstbestand (Streuobstwiese/-weide, Obstbaumreihen)				
Charakteristik:					
	Bearbeiter: Land in Sicht				
lfd. Nummer:	103	Fläche: in m ²	996	Länge in m:	80
Bestandestyp:	0203 Heckenzug				
Charakteristik:					
	Bearbeiter: Land in Sicht				
lfd. Nummer:	104	Fläche: in m ²	4634	Länge in m:	153
Bestandestyp:	0204 Streuobstbestand (Streuobstwiese/-weide, Obstbaumreihen)				
Charakteristik:					
	Bearbeiter: Land in Sicht				

lfd. Nummer:	105	Fläche: in m ²	3320	Länge in m:	153
Bestandestyp:	0204 Streuobstbestand (Streuobstwiese/-weide, Obstbaumreihen)				
Charakteristik:	Bearbeiter: Land in Sicht				
lfd. Nummer:	106	Fläche: in m ²	2426	Länge in m:	115
Bestandestyp:	0204 Streuobstbestand (Streuobstwiese/-weide, Obstbaumreihen)				
Charakteristik:	Bearbeiter: Land in Sicht				
lfd. Nummer:	107	Fläche: in m ²	3353	Länge in m:	124
Bestandestyp:	0104 Laubwald/Laubholzforst				
Charakteristik:	Bearbeiter: Land in Sicht				
lfd. Nummer:	108	Fläche: in m ²	3379	Länge in m:	129
Bestandestyp:	0204 Streuobstbestand (Streuobstwiese/-weide, Obstbaumreihen)				
Charakteristik:	Bearbeiter: Land in Sicht				
lfd. Nummer:	109	Fläche: in m ²	5306	Länge in m:	230
Bestandestyp:	0204 Streuobstbestand (Streuobstwiese/-weide, Obstbaumreihen)				
Charakteristik:	Bearbeiter: Land in Sicht				
lfd. Nummer:	110	Fläche: in m ²	849	Länge in m:	68
Bestandestyp:	0204 Streuobstbestand (Streuobstwiese/-weide, Obstbaumreihen)				
Charakteristik:	Bearbeiter: Land in Sicht				
lfd. Nummer:	111	Fläche: in m ²	1123	Länge in m:	75
Bestandestyp:	0204 Streuobstbestand (Streuobstwiese/-weide, Obstbaumreihen)				
Charakteristik:	Bearbeiter: Land in Sicht				
lfd. Nummer:	112	Fläche: in m ²	2120	Länge in m:	101
Bestandestyp:	0204 Streuobstbestand (Streuobstwiese/-weide, Obstbaumreihen)				
Charakteristik:	Bearbeiter: Land in Sicht				
lfd. Nummer:	113	Fläche: in m ²	1822	Länge in m:	178
Bestandestyp:	0202 Uferbegleitgehölz				
Charakteristik:	Ufergehölz entlang des Haselbachs zwischen 10 und 20 m breit, gut strukturiert mit Erle (<i>Alnus glutinosa</i>), Bergahorn (<i>Acer pseudoplatanus</i>), Esche (<i>Fraxinus excelsior</i>), Weiden (<i>Salix fragilis</i> und <i>Salix caprea</i>) und Holler (<i>Sambucus nigra</i>) im Unterwuchs Brennnessel (<i>Urtica dioica</i>)				
	Bearbeiter: Land in Sicht				
lfd. Nummer:	114	Fläche: in m ²	6588	Länge in m:	337
Bestandestyp:	0202 Uferbegleitgehölz				
Charakteristik:	Ufergehölz entlang des Haselbachs zwischen 13 und 35 m breit, gut strukturiert mit Erle (<i>Alnus glutinosa</i>), Bergahorn (<i>Acer pseudoplatanus</i>), Esche (<i>Fraxinus excelsior</i>), im Unterwuchs Brennnessel (<i>Urtica dioica</i>)				
	Bearbeiter: Land in Sicht				
lfd. Nummer:	115	Fläche: in m ²	23751	Länge in m:	360
Bestandestyp:	0103 Laub-Nadel-Mischwald/Laub-Nadelholz-Mischforst				
Charakteristik:	Bearbeiter: Land in Sicht				

lfd. Nummer:	116	Fläche: in m ²	5313	Länge in m:	202
Bestandestyp:	0104 Laubwald/Laubholzforst				
Charakteristik:					
	Bearbeiter: Land in Sicht				
lfd. Nummer:	117	Fläche: in m ²	2166	Länge in m:	120
Bestandestyp:	0204 Streuobstbestand (Streuobstwiese/-weide, Obstbaumreihen)				
Charakteristik:					
	Bearbeiter: Land in Sicht				
lfd. Nummer:	118	Fläche: in m ²	30312	Länge in m:	1504
Bestandestyp:	0202 Uferbegleitgehölz				
Charakteristik:	Ufergehölz bei Egger Bach und Frankenburg Redbach in der Breite von 25 bis 50 m entlang des Egger Baches stehen Weide (<i>Salix fragilis</i>), Erle (<i>Alnus glutinosa</i>), Esche (<i>Fraxinus excelsior</i>), Bergahorn (<i>Acer pseudoplatanus</i>), entlang des Frankenburg Redbaches finden sich Erle (<i>Alnus glutinosa</i>), Esche (<i>Fraxinus excelsior</i>), Bergahorn (<i>Acer pseudoplatanus</i>) aber auch Robinie (<i>Robinia pseudoacacia</i>) im Unterwuchs nithropile Brennnessel- und Mädesüßflur mit Springkraut (<i>Impatiens paviflora</i>)				
	Bearbeiter: Land in Sicht				
lfd. Nummer:	119	Fläche: in m ²	11418	Länge in m:	317
Bestandestyp:	0103 Laub-Nadel-Mischwald/Laub-Nadelholz-Mischforst				
Charakteristik:					
	Bearbeiter: Land in Sicht				
lfd. Nummer:	120	Fläche: in m ²	8814	Länge in m:	210
Bestandestyp:	0103 Laub-Nadel-Mischwald/Laub-Nadelholz-Mischforst				
Charakteristik:					
	Bearbeiter: Land in Sicht				
lfd. Nummer:	121	Fläche: in m ²	10000	Länge in m:	278
Bestandestyp:	0104 Laubwald/Laubholzforst				
Charakteristik:					
	Bearbeiter: Land in Sicht				
lfd. Nummer:	122	Fläche: in m ²	1756	Länge in m:	95
Bestandestyp:	0204 Streuobstbestand (Streuobstwiese/-weide, Obstbaumreihen)				
Charakteristik:					
	Bearbeiter: Land in Sicht				
lfd. Nummer:	123	Fläche: in m ²	1086	Länge in m:	75
Bestandestyp:	0204 Streuobstbestand (Streuobstwiese/-weide, Obstbaumreihen)				
Charakteristik:					
	Bearbeiter: Land in Sicht				
lfd. Nummer:	124	Fläche: in m ²	4525	Länge in m:	241
Bestandestyp:	0204 Streuobstbestand (Streuobstwiese/-weide, Obstbaumreihen)				
Charakteristik:					
	Bearbeiter: Land in Sicht				
lfd. Nummer:	125	Fläche: in m ²	1962	Länge in m:	124
Bestandestyp:	0204 Streuobstbestand (Streuobstwiese/-weide, Obstbaumreihen)				
Charakteristik:					
	Bearbeiter: Land in Sicht				
lfd. Nummer:	126	Fläche: in m ²	3224	Länge in m:	159
Bestandestyp:	0204 Streuobstbestand (Streuobstwiese/-weide, Obstbaumreihen)				
Charakteristik:					
	Bearbeiter: Land in Sicht				

lfd. Nummer:	127	Fläche: in m ²	1869	Länge in m:	119
Bestandestyp:	0102 Nadelwald/Nadelholzforst				
Charakteristik:	Bearbeiter: Land in Sicht				
lfd. Nummer:	128	Fläche: in m ²	1972	Länge in m:	87
Bestandestyp:	0204 Streuobstbestand (Streuobstwiese/-weide, Obstbaumreihen)				
Charakteristik:	Bearbeiter: Land in Sicht				
lfd. Nummer:	129	Fläche: in m ²	4010	Länge in m:	162
Bestandestyp:	0204 Streuobstbestand (Streuobstwiese/-weide, Obstbaumreihen)				
Charakteristik:	Bearbeiter: Land in Sicht				
lfd. Nummer:	130	Fläche: in m ²	1907	Länge in m:	112
Bestandestyp:	0204 Streuobstbestand (Streuobstwiese/-weide, Obstbaumreihen)				
Charakteristik:	Bearbeiter: Land in Sicht				
lfd. Nummer:	131	Fläche: in m ²	1062	Länge in m:	82
Bestandestyp:	0204 Streuobstbestand (Streuobstwiese/-weide, Obstbaumreihen)				
Charakteristik:	Bearbeiter: Land in Sicht				
lfd. Nummer:	132	Fläche: in m ²	1426	Länge in m:	80
Bestandestyp:	0204 Streuobstbestand (Streuobstwiese/-weide, Obstbaumreihen)				
Charakteristik:	Bearbeiter: Land in Sicht				
lfd. Nummer:	133	Fläche: in m ²	2251	Länge in m:	193
Bestandestyp:	0202 Uferbegleitgehölz				
Charakteristik:	Uferbegleitgehölz des Frankenburger Redlbachs, zumeist dichtes Ufergehölz Weiden (<i>Salix fragilis</i> , <i>Salix caprea</i>), Berhahorn (<i>Acer pseudoplatanus</i>), Esche (<i>Fraxinus excelsior</i>), Erle (<i>Alnus glutinosa</i>), Hasel (<i>Corylus avellana</i>), Pfaffenkappel (<i>Euonymus europaea</i>), sowie nithropile Brennnessel- und Mädesüßflur mit Springkraut (<i>Impatiens parviflora</i>)				
	Bearbeiter: Land in Sicht				
lfd. Nummer:	134	Fläche: in m ²	8292	Länge in m:	430
Bestandestyp:	0202 Uferbegleitgehölz				
Charakteristik:	Uferbegleitgehölz des Frankenburger Redlbachs, zumeist dichtes Ufergehölz Weiden (<i>Salix fragilis</i> , <i>Salix caprea</i>), Berhahorn (<i>Acer pseudoplatanus</i>), Esche (<i>Fraxinus excelsior</i>), Erle (<i>Alnus glutinosa</i>), Hasel (<i>Corylus avellana</i>), Pfaffenkappel (<i>Euonymus europaea</i>), sowie nithropile Brennnessel- und Mädesüßflur mit Springkraut (<i>Impatiens parviflora</i>)				
	Bearbeiter: Land in Sicht				
lfd. Nummer:	135	Fläche: in m ²	907	Länge in m:	78
Bestandestyp:	0204 Streuobstbestand (Streuobstwiese/-weide, Obstbaumreihen)				
Charakteristik:	Bearbeiter: Land in Sicht				
lfd. Nummer:	136	Fläche: in m ²	3458	Länge in m:	141
Bestandestyp:	0204 Streuobstbestand (Streuobstwiese/-weide, Obstbaumreihen)				
Charakteristik:	Bearbeiter: Land in Sicht				
lfd. Nummer:	137	Fläche: in m ²	1973	Länge in m:	94
Bestandestyp:	0204 Streuobstbestand (Streuobstwiese/-weide, Obstbaumreihen)				
Charakteristik:	Bearbeiter: Land in Sicht				

lfd. Nummer:	138	Fläche: in m ²	5352	Länge in m:	354
Bestandestyp:	0202 Uferbegleitgehölz				
Charakteristik:	Ufergehölz entlang Perschlinger Bach mit Hasel (<i>Corylus avellana</i>), Erle (<i>Alnus glutinosa</i>), Esche (<i>Fraxinus excelsior</i>) und Fichte (<i>Picea abies</i>) und Holler (<i>Sambucus nigra</i>) im Unterwuchs dominiert Himbeere (<i>Rubus idaeus</i>) und Brennnessel (<i>Urtica dioica</i>)				
	Bearbeiter: Land in Sicht				
lfd. Nummer:	139	Fläche: in m ²	1787	Länge in m:	102
Bestandestyp:	0104 Laubwald/Laubholzforst				
Charakteristik:					
	Bearbeiter: Land in Sicht				
lfd. Nummer:	140	Fläche: in m ²	4878	Länge in m:	283
Bestandestyp:	0202 Uferbegleitgehölz				
Charakteristik:	Ufergehölz eines Zubringer Frankenburger Redlbach (Nr.804) immer wieder lückig und unterbrochen, in diesem Bereich gut strukturiert mit Weide (<i>Salix fragilis</i> , <i>Salix caprea</i>), Esche (<i>Fraxinus excelsior</i>), Erle (<i>Alnus glutinosa</i>) und Holler (<i>Sambucus nigra</i>) und Hasel (<i>Corylus avellana</i>)				
	Bearbeiter: Land in Sicht				
lfd. Nummer:	141	Fläche: in m ²	6395	Länge in m:	289
Bestandestyp:	0202 Uferbegleitgehölz				
Charakteristik:	Ufergehölz eines Zubringer Frankenburger Redlbach (Nr.804) immer wieder lückig und unterbrochen, in diesem Bereich gut strukturiert mit Weide (<i>Salix fragilis</i> , <i>Salix caprea</i>), Esche (<i>Fraxinus excelsior</i>), Erle (<i>Alnus glutinosa</i>) und Holler (<i>Sambucus nigra</i>) und Hasel (<i>Corylus avellana</i>)				
	Bearbeiter: Land in Sicht				
lfd. Nummer:	142	Fläche: in m ²	1083	Länge in m:	71
Bestandestyp:	0204 Streuobstbestand (Streuobstwiese/-weide, Obstbaumreihen)				
Charakteristik:					
	Bearbeiter: Land in Sicht				
lfd. Nummer:	143	Fläche: in m ²	1783	Länge in m:	86
Bestandestyp:	0204 Streuobstbestand (Streuobstwiese/-weide, Obstbaumreihen)				
Charakteristik:					
	Bearbeiter: Land in Sicht				
lfd. Nummer:	144	Fläche: in m ²	3023	Länge in m:	122
Bestandestyp:	0103 Laub-Nadel-Mischwald/Laub-Nadelholz-Mischforst				
Charakteristik:					
	Bearbeiter: Land in Sicht				
lfd. Nummer:	145	Fläche: in m ²	1375	Länge in m:	116
Bestandestyp:	0204 Streuobstbestand (Streuobstwiese/-weide, Obstbaumreihen)				
Charakteristik:					
	Bearbeiter: Land in Sicht				
lfd. Nummer:	146	Fläche: in m ²	5090	Länge in m:	191
Bestandestyp:	0204 Streuobstbestand (Streuobstwiese/-weide, Obstbaumreihen)				
Charakteristik:					
	Bearbeiter: Land in Sicht				
lfd. Nummer:	147	Fläche: in m ²	2723	Länge in m:	123
Bestandestyp:	0204 Streuobstbestand (Streuobstwiese/-weide, Obstbaumreihen)				
Charakteristik:					
	Bearbeiter: Land in Sicht				
lfd. Nummer:	148	Fläche: in m ²	1240	Länge in m:	69
Bestandestyp:	0204 Streuobstbestand (Streuobstwiese/-weide, Obstbaumreihen)				
Charakteristik:					
	Bearbeiter: Land in Sicht				

lfd. Nummer:	149	Fläche: in m ²	798	Länge in m:	72
Bestandestyp:	0204 Streuobstbestand (Streuobstwiese/-weide, Obstbaumreihen)				
Charakteristik:	Bearbeiter: Land in Sicht				
lfd. Nummer:	150	Fläche: in m ²	1217	Länge in m:	84
Bestandestyp:	0204 Streuobstbestand (Streuobstwiese/-weide, Obstbaumreihen)				
Charakteristik:	Bearbeiter: Land in Sicht				
lfd. Nummer:	151	Fläche: in m ²	3904	Länge in m:	149
Bestandestyp:	0204 Streuobstbestand (Streuobstwiese/-weide, Obstbaumreihen)				
Charakteristik:	Bearbeiter: Land in Sicht				
lfd. Nummer:	152	Fläche: in m ²	3252	Länge in m:	138
Bestandestyp:	0204 Streuobstbestand (Streuobstwiese/-weide, Obstbaumreihen)				
Charakteristik:	Bearbeiter: Land in Sicht				
lfd. Nummer:	153	Fläche: in m ²	5194	Länge in m:	159
Bestandestyp:	0104 Laubwald/Laubholzforst				
Charakteristik:	Bearbeiter: Land in Sicht				
lfd. Nummer:	154	Fläche: in m ²	8032	Länge in m:	186
Bestandestyp:	0103 Laub-Nadel-Mischwald/Laub-Nadelholz-Mischforst				
Charakteristik:	Bearbeiter: Land in Sicht				
lfd. Nummer:	155	Fläche: in m ²	1873	Länge in m:	107
Bestandestyp:	0204 Streuobstbestand (Streuobstwiese/-weide, Obstbaumreihen)				
Charakteristik:	Bearbeiter: Land in Sicht				
lfd. Nummer:	156	Fläche: in m ²	1478	Länge in m:	87
Bestandestyp:	0204 Streuobstbestand (Streuobstwiese/-weide, Obstbaumreihen)				
Charakteristik:	Bearbeiter: Land in Sicht				
lfd. Nummer:	157	Fläche: in m ²	15054	Länge in m:	332
Bestandestyp:	0104 Laubwald/Laubholzforst				
Charakteristik:	Bearbeiter: Land in Sicht				
lfd. Nummer:	158	Fläche: in m ²	1863	Länge in m:	101
Bestandestyp:	0204 Streuobstbestand (Streuobstwiese/-weide, Obstbaumreihen)				
Charakteristik:	Bearbeiter: Land in Sicht				
lfd. Nummer:	159	Fläche: in m ²	2480	Länge in m:	115
Bestandestyp:	0204 Streuobstbestand (Streuobstwiese/-weide, Obstbaumreihen)				
Charakteristik:	Bearbeiter: Land in Sicht				
lfd. Nummer:	160	Fläche: in m ²	1198	Länge in m:	124
Bestandestyp:	0203 Heckenzug				
Charakteristik:	Bearbeiter: Land in Sicht				

lfd. Nummer:	161	Fläche: in m ²	2493	Länge in m:	123
Bestandestyp:	0104 Laubwald/Laubholzforst				
Charakteristik:					
	Bearbeiter: Land in Sicht				
lfd. Nummer:	162	Fläche: in m ²	2585	Länge in m:	99
Bestandestyp:	0204 Streuobstbestand (Streuobstwiese/-weide, Obstbaumreihen)				
Charakteristik:					
	Bearbeiter: Land in Sicht				
lfd. Nummer:	163	Fläche: in m ²	3445	Länge in m:	188
Bestandestyp:	0204 Streuobstbestand (Streuobstwiese/-weide, Obstbaumreihen)				
Charakteristik:					
	Bearbeiter: Land in Sicht				
lfd. Nummer:	164	Fläche: in m ²	4265	Länge in m:	190
Bestandestyp:	0204 Streuobstbestand (Streuobstwiese/-weide, Obstbaumreihen)				
Charakteristik:					
	Bearbeiter: Land in Sicht				
lfd. Nummer:	165	Fläche: in m ²	678	Länge in m:	53
Bestandestyp:	0204 Streuobstbestand (Streuobstwiese/-weide, Obstbaumreihen)				
Charakteristik:					
	Bearbeiter: Land in Sicht				
lfd. Nummer:	166	Fläche: in m ²	936	Länge in m:	66
Bestandestyp:	0204 Streuobstbestand (Streuobstwiese/-weide, Obstbaumreihen)				
Charakteristik:					
	Bearbeiter: Land in Sicht				
lfd. Nummer:	167	Fläche: in m ²	1096	Länge in m:	79
Bestandestyp:	0204 Streuobstbestand (Streuobstwiese/-weide, Obstbaumreihen)				
Charakteristik:					
	Bearbeiter: Land in Sicht				
lfd. Nummer:	168	Fläche: in m ²	2452	Länge in m:	153
Bestandestyp:	0204 Streuobstbestand (Streuobstwiese/-weide, Obstbaumreihen)				
Charakteristik:					
	Bearbeiter: Land in Sicht				
lfd. Nummer:	169	Fläche: in m ²	1755	Länge in m:	102
Bestandestyp:	0204 Streuobstbestand (Streuobstwiese/-weide, Obstbaumreihen)				
Charakteristik:					
	Bearbeiter: Land in Sicht				
lfd. Nummer:	170	Fläche: in m ²	10358	Länge in m:	230
Bestandestyp:	0104 Laubwald/Laubholzforst				
Charakteristik:					
	Bearbeiter: Land in Sicht				
lfd. Nummer:	171	Fläche: in m ²	4534	Länge in m:	168
Bestandestyp:	0104 Laubwald/Laubholzforst				
Charakteristik:					
	Bearbeiter: Land in Sicht				
lfd. Nummer:	172	Fläche: in m ²	3903	Länge in m:	129
Bestandestyp:	0104 Laubwald/Laubholzforst				
Charakteristik:					
	Bearbeiter: Land in Sicht				

lfd. Nummer:	173	Fläche: in m ²	1552	Länge in m:	92
Bestandestyp:	0204 Streuobstbestand (Streuobstwiese/-weide, Obstbaumreihen)				
Charakteristik:	Bearbeiter: Land in Sicht				
lfd. Nummer:	174	Fläche: in m ²	1671	Länge in m:	111
Bestandestyp:	0204 Streuobstbestand (Streuobstwiese/-weide, Obstbaumreihen)				
Charakteristik:	Bearbeiter: Land in Sicht				
lfd. Nummer:	175	Fläche: in m ²	4133	Länge in m:	170
Bestandestyp:	0204 Streuobstbestand (Streuobstwiese/-weide, Obstbaumreihen)				
Charakteristik:	Bearbeiter: Land in Sicht				
lfd. Nummer:	176	Fläche: in m ²	680	Länge in m:	61
Bestandestyp:	0204 Streuobstbestand (Streuobstwiese/-weide, Obstbaumreihen)				
Charakteristik:	Bearbeiter: Land in Sicht				
lfd. Nummer:	177	Fläche: in m ²	970	Länge in m:	65
Bestandestyp:	0204 Streuobstbestand (Streuobstwiese/-weide, Obstbaumreihen)				
Charakteristik:	Bearbeiter: Land in Sicht				
lfd. Nummer:	178	Fläche: in m ²	1132	Länge in m:	69
Bestandestyp:	0204 Streuobstbestand (Streuobstwiese/-weide, Obstbaumreihen)				
Charakteristik:	Bearbeiter: Land in Sicht				
lfd. Nummer:	179	Fläche: in m ²	1898	Länge in m:	111
Bestandestyp:	0204 Streuobstbestand (Streuobstwiese/-weide, Obstbaumreihen)				
Charakteristik:	Bearbeiter: Land in Sicht				
lfd. Nummer:	180	Fläche: in m ²	1168	Länge in m:	88
Bestandestyp:	0204 Streuobstbestand (Streuobstwiese/-weide, Obstbaumreihen)				
Charakteristik:	Bearbeiter: Land in Sicht				
lfd. Nummer:	181	Fläche: in m ²	2701	Länge in m:	116
Bestandestyp:	0204 Streuobstbestand (Streuobstwiese/-weide, Obstbaumreihen)				
Charakteristik:	Bearbeiter: Land in Sicht				
lfd. Nummer:	182	Fläche: in m ²	1704	Länge in m:	94
Bestandestyp:	0204 Streuobstbestand (Streuobstwiese/-weide, Obstbaumreihen)				
Charakteristik:	Bearbeiter: Land in Sicht				
lfd. Nummer:	183	Fläche: in m ²	501	Länge in m:	50
Bestandestyp:	0401 Stehendes Gewässer				
Charakteristik:	Fischteich westlich Schlag von Nadelwald umgeben, vollständig beschattet				
	Bearbeiter: Land in Sicht				
lfd. Nummer:	184	Fläche: in m ²	1230	Länge in m:	86
Bestandestyp:	0401 Stehendes Gewässer				
Charakteristik:	Fischteich westlich Schlag an drei Seiten von Nadelwald umgeben, vollständig beschattet				
	Bearbeiter: Land in Sicht				

lfd. Nummer:	185	Fläche: in m ²	4685	Länge in m:	148
Bestandestyp:	0401 Stehendes Gewässer				
Charakteristik:	Fischteich westlich Schlag ohne Ufergehölz, naturfern				
	Bearbeiter: Land in Sicht				
lfd. Nummer:	186	Fläche: in m ²	3684	Länge in m:	134
Bestandestyp:	0401 Stehendes Gewässer				
Charakteristik:	Fischteich westlich Schlag ohne Ufergehölz, naturfern				
	Bearbeiter: Land in Sicht				
lfd. Nummer:	187	Fläche: in m ²	5731	Länge in m:	381
Bestandestyp:	0202 Uferbegleitgehölz				
Charakteristik:	Ufergehölz eines Zubringers des Frühlingsbachs (Nr. 949) mit überwiegend Bergahorn (<i>Acer pseudoplatanus</i>) und Erle (<i>Alnus glutinosa</i>) und Brombeere (<i>Rubus fruticosus</i>), Mädesüß-Brennnesselflur				
	Bearbeiter: Land in Sicht				
lfd. Nummer:	188	Fläche: in m ²	14744	Länge in m:	851
Bestandestyp:	0202 Uferbegleitgehölz				
Charakteristik:	Ufergehölz des Frühlingsbachs, wenig strukturiert mit überwiegend Bergahorn (<i>Acer pseudoplatanus</i>) und Erle (<i>Alnus glutinosa</i>) und Brombeere (<i>Rubus fruticosus</i>), Mädesüß-Brennnesselflur				
	Bearbeiter: Land in Sicht				
lfd. Nummer:	189	Fläche: in m ²	5354	Länge in m:	317
Bestandestyp:	0202 Uferbegleitgehölz				
Charakteristik:	Ufergehölz des Frühlingsbachs, wenig strukturiert mit überwiegend Bergahorn (<i>Acer pseudoplatanus</i>) und Erle (<i>Alnus glutinosa</i>) und Brombeere (<i>Rubus fruticosus</i>), Mädesüß-Brennnesselflur				
	Bearbeiter: Land in Sicht				
lfd. Nummer:	190	Fläche: in m ²	4224	Länge in m:	159
Bestandestyp:	0204 Streuobstbestand (Streuobstwiese/-weide, Obstbaumreihen)				
Charakteristik:					
	Bearbeiter: Land in Sicht				
lfd. Nummer:	191	Fläche: in m ²	1401	Länge in m:	99
Bestandestyp:	0204 Streuobstbestand (Streuobstwiese/-weide, Obstbaumreihen)				
Charakteristik:					
	Bearbeiter: Land in Sicht				
lfd. Nummer:	192	Fläche: in m ²	2245	Länge in m:	94
Bestandestyp:	0204 Streuobstbestand (Streuobstwiese/-weide, Obstbaumreihen)				
Charakteristik:					
	Bearbeiter: Land in Sicht				
lfd. Nummer:	193	Fläche: in m ²	18317	Länge in m:	790
Bestandestyp:	0202 Uferbegleitgehölz				
Charakteristik:	Ufergehölz beim Maurerbach Oberlauf bis zu 40 m breit, heterogen strukturiert bestehend aus Esche (<i>Fraxinus excelsior</i>), Erle (<i>Alnus glutinosa</i>), Fichte (<i>Picea abies</i>), Bergahorn (<i>Acer pseudoplatanus</i>), Eiche (<i>Quercus robur</i>), Zitterpappel (<i>Populus tremula</i>), Hasel (<i>Corylus avellana</i>), Himbeere (<i>rubus idaeus</i>), im Krautsaum findet sich Brennnessel (<i>Urtica dioica</i>) und Springkraut (<i>Impatiens parviflora</i>)				
	Bearbeiter: Land in Sicht				
lfd. Nummer:	194	Fläche: in m ²	1806	Länge in m:	98
Bestandestyp:	0204 Streuobstbestand (Streuobstwiese/-weide, Obstbaumreihen)				
Charakteristik:					
	Bearbeiter: Land in Sicht				
lfd. Nummer:	195	Fläche: in m ²	4270	Länge in m:	138
Bestandestyp:	0204 Streuobstbestand (Streuobstwiese/-weide, Obstbaumreihen)				
Charakteristik:					
	Bearbeiter: Land in Sicht				

lfd. Nummer:	196	Fläche: in m ²	4866	Länge in m:	169
Bestandestyp:	0204 Streuobstbestand (Streuobstwiese/-weide, Obstbaumreihen)				
Charakteristik:					
	Bearbeiter: Land in Sicht				
lfd. Nummer:	197	Fläche: in m ²	52318	Länge in m:	1514
Bestandestyp:	0202 Uferbegleitgehölz				
Charakteristik:	Ufergehölz beim Maurerbach Oberlauf bis zu 40 m breit, heterogen strukturiert bestehend aus Esche (Fraxinus excelsior), Erle (Alnus glutinosa), Fichte (Picea abies), Bergahorn (Acer pseudoplatanus), Eiche (Quercus robur), Zitterpappel (Populus tremula), Hasel (Corylus avellana), Himbeere (Rubus idaeus), im Krautsaum findet sich Brennnessel (Urtica dioica) und Springkraut (Impatiens parviflora)				
	Bearbeiter: Land in Sicht				
lfd. Nummer:	198	Fläche: in m ²	3970	Länge in m:	166
Bestandestyp:	0204 Streuobstbestand (Streuobstwiese/-weide, Obstbaumreihen)				
Charakteristik:					
	Bearbeiter: Land in Sicht				
lfd. Nummer:	199	Fläche: in m ²	12727	Länge in m:	291
Bestandestyp:	0204 Streuobstbestand (Streuobstwiese/-weide, Obstbaumreihen)				
Charakteristik:					
	Bearbeiter: Land in Sicht				
lfd. Nummer:	200	Fläche: in m ²	2908	Länge in m:	114
Bestandestyp:	0204 Streuobstbestand (Streuobstwiese/-weide, Obstbaumreihen)				
Charakteristik:					
	Bearbeiter: Land in Sicht				
lfd. Nummer:	201	Fläche: in m ²	1898	Länge in m:	121
Bestandestyp:	0103 Laub-Nadel-Mischwald/Laub-Nadelholz-Mischforst				
Charakteristik:					
	Bearbeiter: Land in Sicht				
lfd. Nummer:	202	Fläche: in m ²	2981	Länge in m:	148
Bestandestyp:	0204 Streuobstbestand (Streuobstwiese/-weide, Obstbaumreihen)				
Charakteristik:					
	Bearbeiter: Land in Sicht				
lfd. Nummer:	203	Fläche: in m ²	4252	Länge in m:	179
Bestandestyp:	0204 Streuobstbestand (Streuobstwiese/-weide, Obstbaumreihen)				
Charakteristik:					
	Bearbeiter: Land in Sicht				
lfd. Nummer:	204	Fläche: in m ²	5675	Länge in m:	263
Bestandestyp:	0204 Streuobstbestand (Streuobstwiese/-weide, Obstbaumreihen)				
Charakteristik:					
	Bearbeiter: Land in Sicht				
lfd. Nummer:	205	Fläche: in m ²	470	Länge in m:	45
Bestandestyp:	0204 Streuobstbestand (Streuobstwiese/-weide, Obstbaumreihen)				
Charakteristik:					
	Bearbeiter: Land in Sicht				
lfd. Nummer:	206	Fläche: in m ²	6330	Länge in m:	149
Bestandestyp:	0103 Laub-Nadel-Mischwald/Laub-Nadelholz-Mischforst				
Charakteristik:					
	Bearbeiter: Land in Sicht				

lfd. Nummer:	207	Fläche: in m ²	21054	Länge in m:	311
Bestandestyp:	0102 Nadelwald/Nadelholzforst				
Charakteristik:					
	Bearbeiter: Land in Sicht				
lfd. Nummer:	208	Fläche: in m ²	3522	Länge in m:	331
Bestandestyp:	0202 Uferbegleitgehölz				
Charakteristik:	Dichtes beidseitiges Uferbegleitgehölz entlang des Egger Bachs, Breite bis 20 m mit Spitzahorn (Acer platanoides), Esche (Fraxinus excelsior), Erle (Alnus glutinosa), Fichte (Picea abies), Bergahorn (Acer pseudoplatanus), Salweide (Salix caprea)				
	Bearbeiter: Land in Sicht				
lfd. Nummer:	209	Fläche: in m ²	4997	Länge in m:	375
Bestandestyp:	0202 Uferbegleitgehölz				
Charakteristik:	Dichtes beidseitiges Uferbegleitgehölz entlang des Egger Bachs, Breite bis 20 m mit Spitzahorn (Acer platanoides), Esche (Fraxinus excelsior), Erle (Alnus glutinosa), Fichte (Picea abies), Bergahorn (Acer pseudoplatanus), Salweide (Salix caprea)				
	Bearbeiter: Land in Sicht				
lfd. Nummer:	210	Fläche: in m ²	30492	Länge in m:	372
Bestandestyp:	0104 Laubwald/Laubholzforst				
Charakteristik:					
	Bearbeiter: Land in Sicht				
lfd. Nummer:	211	Fläche: in m ²	837	Länge in m:	68
Bestandestyp:	0204 Streuobstbestand (Streuobstwiese/-weide, Obstbaumreihen)				
Charakteristik:					
	Bearbeiter: Land in Sicht				
lfd. Nummer:	212	Fläche: in m ²	2909	Länge in m:	226
Bestandestyp:	0202 Uferbegleitgehölz				
Charakteristik:	Dichtes Uferbegleitgehölz entlang des Frühlingsbaches besteht aus Spitzahorn (Acer platanoides), Esche (Fraxinus excelsior), Erle (Alnus glutinosa), Fichte (Picea abies), Bergahorn (Acer pseudoplatanus), Salweide (Salix caprea)				
	Bearbeiter: Land in Sicht				
lfd. Nummer:	213	Fläche: in m ²	1074	Länge in m:	67
Bestandestyp:	0204 Streuobstbestand (Streuobstwiese/-weide, Obstbaumreihen)				
Charakteristik:					
	Bearbeiter: Land in Sicht				
lfd. Nummer:	214	Fläche: in m ²	1790	Länge in m:	107
Bestandestyp:	0204 Streuobstbestand (Streuobstwiese/-weide, Obstbaumreihen)				
Charakteristik:					
	Bearbeiter: Land in Sicht				
lfd. Nummer:	215	Fläche: in m ²	2182	Länge in m:	95
Bestandestyp:	0204 Streuobstbestand (Streuobstwiese/-weide, Obstbaumreihen)				
Charakteristik:					
	Bearbeiter: Land in Sicht				
lfd. Nummer:	216	Fläche: in m ²	2421	Länge in m:	140
Bestandestyp:	0204 Streuobstbestand (Streuobstwiese/-weide, Obstbaumreihen)				
Charakteristik:					
	Bearbeiter: Land in Sicht				
lfd. Nummer:	217	Fläche: in m ²	881	Länge in m:	71
Bestandestyp:	0204 Streuobstbestand (Streuobstwiese/-weide, Obstbaumreihen)				
Charakteristik:					
	Bearbeiter: Land in Sicht				

lfd. Nummer:	218	Fläche: in m ²	9884	Länge in m:	374
Bestandestyp:	0204 Streuobstbestand (Streuobstwiese/-weide, Obstbaumreihen)				
Charakteristik:	Bearbeiter: Land in Sicht				
lfd. Nummer:	219	Fläche: in m ²	1382	Länge in m:	78
Bestandestyp:	0204 Streuobstbestand (Streuobstwiese/-weide, Obstbaumreihen)				
Charakteristik:	Bearbeiter: Land in Sicht				
lfd. Nummer:	220	Fläche: in m ²	4459	Länge in m:	134
Bestandestyp:	0306 Neubewaldung/Aufforstung				
Charakteristik:	Bearbeiter: Land in Sicht				
lfd. Nummer:	221	Fläche: in m ²	2391	Länge in m:	104
Bestandestyp:	0104 Laubwald/Laubholzforst				
Charakteristik:	Bearbeiter: Land in Sicht				
lfd. Nummer:	222	Fläche: in m ²	3332	Länge in m:	198
Bestandestyp:	0203 Heckenzug				
Charakteristik:	Bearbeiter: Land in Sicht				
lfd. Nummer:	223	Fläche: in m ²	1458	Länge in m:	85
Bestandestyp:	0204 Streuobstbestand (Streuobstwiese/-weide, Obstbaumreihen)				
Charakteristik:	Bearbeiter: Land in Sicht				
lfd. Nummer:	224	Fläche: in m ²	4311	Länge in m:	165
Bestandestyp:	0204 Streuobstbestand (Streuobstwiese/-weide, Obstbaumreihen)				
Charakteristik:	Bearbeiter: Land in Sicht				
lfd. Nummer:	225	Fläche: in m ²	28246	Länge in m:	362
Bestandestyp:	0103 Laub-Nadel-Mischwald/Laub-Nadelholz-Mischforst				
Charakteristik:	Bearbeiter: Land in Sicht				
lfd. Nummer:	226	Fläche: in m ²	11894	Länge in m:	268
Bestandestyp:	0103 Laub-Nadel-Mischwald/Laub-Nadelholz-Mischforst				
Charakteristik:	Bearbeiter: Land in Sicht				
lfd. Nummer:	227	Fläche: in m ²	6100	Länge in m:	263
Bestandestyp:	0202 Uferbegleitgehölz				
Charakteristik:	Uferbegleitgehölz des Zubringers Frankfurter Redlbach (Nr. 922) in diesem Abschnitt gut strukturiert und relativ breit mit Weide (<i>Salix fragilis</i> , <i>Salix caprea</i>), Esche (<i>Fraxinus excelsior</i>), Erle (<i>Alnus glutinosa</i>) und Fichte (<i>Picea abies</i>), Himbeere (<i>Rubus idaeus</i>), nitrophile Mädesüßflur im Unterwuchs				
	Bearbeiter: Land in Sicht				
lfd. Nummer:	228	Fläche: in m ²	4781	Länge in m:	227
Bestandestyp:	0102 Nadelwald/Nadelholzforst				
Charakteristik:	Bearbeiter: Land in Sicht				

lfd. Nummer:	229	Fläche: in m ²	1703	Länge in m:	119
Bestandestyp:	0202 Uferbegleitgehölz				
Charakteristik:	Uferbegleitgehölz des Zubringers Frankenburger Redlbach (Nr. 923) in diesem Abschnitt nur schmal und rudimentär vorhanden mit Weide (<i>Salix fragilis</i> , <i>Salix caprea</i>), Esche (<i>Fraxinus excelsior</i>), Erle (<i>Alnus glutinosa</i>) und Fichte (<i>Picea abies</i>), Himbeere (<i>Rubus idaeus</i>), nitrophile Mädesüßflur im Unterwuchs				
	Bearbeiter: Land in Sicht				
lfd. Nummer:	230	Fläche: in m ²	4774	Länge in m:	276
Bestandestyp:	0202 Uferbegleitgehölz				
Charakteristik:	Uferbegleitgehölz des Zubringers Frankenburger Redlbach (Nr. 823) in diesem Abschnitt nur schmal und rudimentär vorhanden mit Weide (<i>Salix fragilis</i> , <i>Salix caprea</i>), Esche (<i>Fraxinus excelsior</i>), Erle (<i>Alnus glutinosa</i>) und Fichte (<i>Picea abies</i>), Himbeere (<i>Rubus idaeus</i>), nitrophile Mädesüßflur im Unterwuchs				
	Bearbeiter: Land in Sicht				
lfd. Nummer:	231	Fläche: in m ²	8339	Länge in m:	350
Bestandestyp:	0202 Uferbegleitgehölz				
Charakteristik:	Uferbegleitgehölz des Zubringers Frankenburger Redlbach (Nr. 918) in diesem Abschnitt gut strukturiert und relativ breit (20 bis 30 m) mit Bergahorn (<i>Acer pseudoplatanus</i>), Esche (<i>Fraxinus excelsior</i>), Erle (<i>Alnus glutinosa</i>), Himbeere (<i>Rubus idaeus</i>), nitrophile Mädesüßflur im Unterwuchs				
	Bearbeiter: Land in Sicht				
lfd. Nummer:	232	Fläche: in m ²	1205	Länge in m:	73
Bestandestyp:	0204 Streuobstbestand (Streuobstwiese/-weide, Obstbaumreihen)				
Charakteristik:					
	Bearbeiter: Land in Sicht				
lfd. Nummer:	233	Fläche: in m ²	3488	Länge in m:	120
Bestandestyp:	0104 Laubwald/Laubholzforst				
Charakteristik:					
	Bearbeiter: Land in Sicht				
lfd. Nummer:	234	Fläche: in m ²	8136	Länge in m:	193
Bestandestyp:	0204 Streuobstbestand (Streuobstwiese/-weide, Obstbaumreihen)				
Charakteristik:					
	Bearbeiter: Land in Sicht				
lfd. Nummer:	235	Fläche: in m ²	2648	Länge in m:	134
Bestandestyp:	0204 Streuobstbestand (Streuobstwiese/-weide, Obstbaumreihen)				
Charakteristik:					
	Bearbeiter: Land in Sicht				
lfd. Nummer:	236	Fläche: in m ²	821	Länge in m:	104
Bestandestyp:	0202 Uferbegleitgehölz				
Charakteristik:	Ufergehölz eines Zubringers Frankenburger Redlbach (Nr.804) immer wieder lückig und unterbrochen, in diesem Bereich sehr schmal mit Weide (<i>Salix fragilis</i> , <i>Salix caprea</i>), Esche (<i>Fraxinus excelsior</i>), Erle (<i>Alnus glutinosa</i>) und Holler (<i>Sambucus nigra</i>)				
	Bearbeiter: Land in Sicht				
lfd. Nummer:	237	Fläche: in m ²	20132	Länge in m:	431
Bestandestyp:	0204 Streuobstbestand (Streuobstwiese/-weide, Obstbaumreihen)				
Charakteristik:					
	Bearbeiter: Land in Sicht				
lfd. Nummer:	238	Fläche: in m ²	1333	Länge in m:	77
Bestandestyp:	0204 Streuobstbestand (Streuobstwiese/-weide, Obstbaumreihen)				
Charakteristik:					
	Bearbeiter: Land in Sicht				
lfd. Nummer:	239	Fläche: in m ²	2323	Länge in m:	105
Bestandestyp:	0204 Streuobstbestand (Streuobstwiese/-weide, Obstbaumreihen)				
Charakteristik:					
	Bearbeiter: Land in Sicht				

lfd. Nummer:	240	Fläche: in m ²	6644	Länge in m:	235
Bestandestyp:	0204 Streuobstbestand (Streuobstwiese/-weide, Obstbaumreihen)				
Charakteristik:	Bearbeiter: Land in Sicht				
lfd. Nummer:	241	Fläche: in m ²	5859	Länge in m:	257
Bestandestyp:	0104 Laubwald/Laubholzforst				
Charakteristik:	Bearbeiter: Land in Sicht				
lfd. Nummer:	242	Fläche: in m ²	5925	Länge in m:	164
Bestandestyp:	0204 Streuobstbestand (Streuobstwiese/-weide, Obstbaumreihen)				
Charakteristik:	Bearbeiter: Land in Sicht				
lfd. Nummer:	243	Fläche: in m ²	2346	Länge in m:	109
Bestandestyp:	0204 Streuobstbestand (Streuobstwiese/-weide, Obstbaumreihen)				
Charakteristik:	Bearbeiter: Land in Sicht				
lfd. Nummer:	244	Fläche: in m ²	1993	Länge in m:	92
Bestandestyp:	0104 Laubwald/Laubholzforst				
Charakteristik:	Bearbeiter: Land in Sicht				
lfd. Nummer:	245	Fläche: in m ²	967	Länge in m:	76
Bestandestyp:	0203 Heckenzug				
Charakteristik:	Bearbeiter: Land in Sicht				
lfd. Nummer:	246	Fläche: in m ²	2190	Länge in m:	183
Bestandestyp:	0203 Heckenzug				
Charakteristik:	Bearbeiter: Land in Sicht				
lfd. Nummer:	247	Fläche: in m ²	2204	Länge in m:	125
Bestandestyp:	0203 Heckenzug				
Charakteristik:	Bearbeiter: Land in Sicht				
lfd. Nummer:	248	Fläche: in m ²	5114	Länge in m:	230
Bestandestyp:	0204 Streuobstbestand (Streuobstwiese/-weide, Obstbaumreihen)				
Charakteristik:	Bearbeiter: Land in Sicht				
lfd. Nummer:	249	Fläche: in m ²	1186	Länge in m:	91
Bestandestyp:	0204 Streuobstbestand (Streuobstwiese/-weide, Obstbaumreihen)				
Charakteristik:	Bearbeiter: Land in Sicht				
lfd. Nummer:	250	Fläche: in m ²	1682	Länge in m:	102
Bestandestyp:	0204 Streuobstbestand (Streuobstwiese/-weide, Obstbaumreihen)				
Charakteristik:	Bearbeiter: Land in Sicht				
lfd. Nummer:	251	Fläche: in m ²	4659	Länge in m:	164
Bestandestyp:	0204 Streuobstbestand (Streuobstwiese/-weide, Obstbaumreihen)				
Charakteristik:	Bearbeiter: Land in Sicht				

lfd. Nummer:	252	Fläche: in m ²	655	Länge in m:	60
Bestandestyp:	0204 Streuobstbestand (Streuobstwiese/-weide, Obstbaumreihen)				
Charakteristik:	Bearbeiter: Land in Sicht				
lfd. Nummer:	253	Fläche: in m ²	1230	Länge in m:	81
Bestandestyp:	0204 Streuobstbestand (Streuobstwiese/-weide, Obstbaumreihen)				
Charakteristik:	Bearbeiter: Land in Sicht				
lfd. Nummer:	254	Fläche: in m ²	4605	Länge in m:	148
Bestandestyp:	0104 Laubwald/Laubholzforst				
Charakteristik:	Bearbeiter: Land in Sicht				
lfd. Nummer:	255	Fläche: in m ²	1731	Länge in m:	127
Bestandestyp:	0103 Laub-Nadel-Mischwald/Laub-Nadelholz-Mischforst				
Charakteristik:	Bearbeiter: Land in Sicht				
lfd. Nummer:	256	Fläche: in m ²	1111	Länge in m:	75
Bestandestyp:	0103 Laub-Nadel-Mischwald/Laub-Nadelholz-Mischforst				
Charakteristik:	Bearbeiter: Land in Sicht				
lfd. Nummer:	257	Fläche: in m ²	3057	Länge in m:	121
Bestandestyp:	0204 Streuobstbestand (Streuobstwiese/-weide, Obstbaumreihen)				
Charakteristik:	Bearbeiter: Land in Sicht				
lfd. Nummer:	258	Fläche: in m ²	1931	Länge in m:	89
Bestandestyp:	0204 Streuobstbestand (Streuobstwiese/-weide, Obstbaumreihen)				
Charakteristik:	Bearbeiter: Land in Sicht				
lfd. Nummer:	259	Fläche: in m ²	2008	Länge in m:	129
Bestandestyp:	0203 Heckenzug				
Charakteristik:	Bearbeiter: Land in Sicht				
lfd. Nummer:	260	Fläche: in m ²	1404	Länge in m:	79
Bestandestyp:	0204 Streuobstbestand (Streuobstwiese/-weide, Obstbaumreihen)				
Charakteristik:	Bearbeiter: Land in Sicht				
lfd. Nummer:	261	Fläche: in m ²	3819	Länge in m:	161
Bestandestyp:	0204 Streuobstbestand (Streuobstwiese/-weide, Obstbaumreihen)				
Charakteristik:	Bearbeiter: Land in Sicht				
lfd. Nummer:	262	Fläche: in m ²	6732	Länge in m:	185
Bestandestyp:	0104 Laubwald/Laubholzforst				
Charakteristik:	Bearbeiter: Land in Sicht				
lfd. Nummer:	263	Fläche: in m ²	797	Länge in m:	74
Bestandestyp:	0204 Streuobstbestand (Streuobstwiese/-weide, Obstbaumreihen)				
Charakteristik:	Bearbeiter: Land in Sicht				

lfd. Nummer:	264	Fläche: in m ²	2005	Länge in m:	117
Bestandestyp:	0204 Streuobstbestand (Streuobstwiese/-weide, Obstbaumreihen)				
Charakteristik:	Bearbeiter: Land in Sicht				
lfd. Nummer:	265	Fläche: in m ²	1833	Länge in m:	87
Bestandestyp:	0204 Streuobstbestand (Streuobstwiese/-weide, Obstbaumreihen)				
Charakteristik:	Bearbeiter: Land in Sicht				
lfd. Nummer:	266	Fläche: in m ²	2892	Länge in m:	108
Bestandestyp:	0204 Streuobstbestand (Streuobstwiese/-weide, Obstbaumreihen)				
Charakteristik:	Bearbeiter: Land in Sicht				
lfd. Nummer:	267	Fläche: in m ²	2821	Länge in m:	171
Bestandestyp:	0202 Uferbegleitgehölz				
Charakteristik:	Ufergehölz entlang des Klaning Baches, lückenhaft, teilweise gut strukturiert mit Esche (<i>Fraxinus excelsior</i>), Erle (<i>Alnus glutinosa</i>), Weide (<i>Salix fragilis</i> , <i>Salix caprea</i>), Vogelbeere (<i>Sorbus aucuparia</i>), Hasel (<i>Corylus avellana</i>), Pfaffenkapperl (<i>Euonymus europaea</i>), Brombeere (<i>Rubus fruticosus</i>), Himbeere (<i>Rubus idaeus</i>), im Unterwuchs Brennnessel (<i>Urtica dioica</i>)				
	Bearbeiter: Land in Sicht				
lfd. Nummer:	268	Fläche: in m ²	12891	Länge in m:	529
Bestandestyp:	0202 Uferbegleitgehölz				
Charakteristik:	Ufergehölz entlang des Klaning Baches, lückenhaft, teilweise gut strukturiert mit Esche (<i>Fraxinus excelsior</i>), Erle (<i>Alnus glutinosa</i>), Weide (<i>Salix fragilis</i> , <i>Salix caprea</i>), Vogelbeere (<i>Sorbus aucuparia</i>), Hasel (<i>Corylus avellana</i>), Pfaffenkapperl (<i>Euonymus europaea</i>), Brombeere (<i>Rubus fruticosus</i>), Himbeere (<i>Rubus idaeus</i>), im Unterwuchs Brennnessel (<i>Urtica dioica</i>)				
	Bearbeiter: Land in Sicht				
lfd. Nummer:	269	Fläche: in m ²	1422	Länge in m:	119
Bestandestyp:	0202 Uferbegleitgehölz				
Charakteristik:	Ufergehölz entlang des Klaning Baches, lückenhaft, teilweise gut strukturiert mit Esche (<i>Fraxinus excelsior</i>), Erle (<i>Alnus glutinosa</i>), Weide (<i>Salix fragilis</i> , <i>Salix caprea</i>), Vogelbeere (<i>Sorbus aucuparia</i>), Hasel (<i>Corylus avellana</i>), Pfaffenkapperl (<i>Euonymus europaea</i>), Brombeere (<i>Rubus fruticosus</i>), Himbeere (<i>Rubus idaeus</i>), im Unterwuchs Brennnessel (<i>Urtica dioica</i>)				
	Bearbeiter: Land in Sicht				
lfd. Nummer:	270	Fläche: in m ²	993	Länge in m:	92
Bestandestyp:	0202 Uferbegleitgehölz				
Charakteristik:	Ufergehölz entlang des Klaning Baches, lückenhaft, teilweise gut strukturiert mit Esche (<i>Fraxinus excelsior</i>), Erle (<i>Alnus glutinosa</i>), Weide (<i>Salix fragilis</i> , <i>Salix caprea</i>), Vogelbeere (<i>Sorbus aucuparia</i>), Hasel (<i>Corylus avellana</i>), Pfaffenkapperl (<i>Euonymus europaea</i>), Brombeere (<i>Rubus fruticosus</i>), Himbeere (<i>Rubus idaeus</i>), im Unterwuchs Brennnessel (<i>Urtica dioica</i>)				
	Bearbeiter: Land in Sicht				
lfd. Nummer:	271	Fläche: in m ²	4942	Länge in m:	176
Bestandestyp:	0204 Streuobstbestand (Streuobstwiese/-weide, Obstbaumreihen)				
Charakteristik:	Bearbeiter: Land in Sicht				
lfd. Nummer:	272	Fläche: in m ²	4608	Länge in m:	153
Bestandestyp:	0204 Streuobstbestand (Streuobstwiese/-weide, Obstbaumreihen)				
Charakteristik:	Bearbeiter: Land in Sicht				
lfd. Nummer:	273	Fläche: in m ²	2180	Länge in m:	161
Bestandestyp:	0204 Streuobstbestand (Streuobstwiese/-weide, Obstbaumreihen)				
Charakteristik:	Bearbeiter: Land in Sicht				

lfd. Nummer:	274	Fläche: in m ²	1403	Länge in m:	85
Bestandestyp:	0204 Streuobstbestand (Streuobstwiese/-weide, Obstbaumreihen)				
Charakteristik:	Bearbeiter: Land in Sicht				
lfd. Nummer:	275	Fläche: in m ²	8014	Länge in m:	215
Bestandestyp:	0204 Streuobstbestand (Streuobstwiese/-weide, Obstbaumreihen)				
Charakteristik:	Bearbeiter: Land in Sicht				
lfd. Nummer:	276	Fläche: in m ²	1413	Länge in m:	100
Bestandestyp:	0204 Streuobstbestand (Streuobstwiese/-weide, Obstbaumreihen)				
Charakteristik:	Bearbeiter: Land in Sicht				
lfd. Nummer:	277	Fläche: in m ²	5732	Länge in m:	352
Bestandestyp:	0202 Uferbegleitgehölz				
Charakteristik:	Ufergehölz entlang Perschlinger Bach mit Hasel (<i>Corylus avellana</i>), Erle (<i>Alnus glutinosa</i>), Esche (<i>Fraxinus excelsior</i>) und Fichte (<i>Picea abies</i>) und Holler (<i>Sambucus nigra</i>) im Unterwuchs dominiert Himbeere (<i>Rubus idaeus</i>) und Brennnessel (<i>Urtica dioica</i>)				
	Bearbeiter: Land in Sicht				
lfd. Nummer:	278	Fläche: in m ²	3809	Länge in m:	113
Bestandestyp:	0104 Laubwald/Laubholzforst				
Charakteristik:	Bearbeiter: Land in Sicht				
lfd. Nummer:	279	Fläche: in m ²	3681	Länge in m:	123
Bestandestyp:	0104 Laubwald/Laubholzforst				
Charakteristik:	Bearbeiter: Land in Sicht				
lfd. Nummer:	280	Fläche: in m ²	609	Länge in m:	61
Bestandestyp:	0204 Streuobstbestand (Streuobstwiese/-weide, Obstbaumreihen)				
Charakteristik:	Bearbeiter: Land in Sicht				
lfd. Nummer:	281	Fläche: in m ²	1156	Länge in m:	74
Bestandestyp:	0104 Laubwald/Laubholzforst				
Charakteristik:	Bearbeiter: Land in Sicht				
lfd. Nummer:	282	Fläche: in m ²	5296	Länge in m:	160
Bestandestyp:	0204 Streuobstbestand (Streuobstwiese/-weide, Obstbaumreihen)				
Charakteristik:	Bearbeiter: Land in Sicht				
lfd. Nummer:	283	Fläche: in m ²	1372	Länge in m:	113
Bestandestyp:	0203 Heckenzug				
Charakteristik:	Heckenzug auf Geländekante				
	Bearbeiter: Land in Sicht				
lfd. Nummer:	284	Fläche: in m ²	366	Länge in m:	47
Bestandestyp:	0203 Heckenzug				
Charakteristik:	Bearbeiter: Land in Sicht				
lfd. Nummer:	285	Fläche: in m ²	1395	Länge in m:	124
Bestandestyp:	0203 Heckenzug				
Charakteristik:	Bearbeiter: Land in Sicht				

lfd. Nummer:	286	Fläche: in m ²	1677	Länge in m:	90
Bestandestyp:	0204 Streuobstbestand (Streuobstwiese/-weide, Obstbaumreihen)				
Charakteristik:	Bearbeiter: Land in Sicht				
lfd. Nummer:	287	Fläche: in m ²	786	Länge in m:	75
Bestandestyp:	0204 Streuobstbestand (Streuobstwiese/-weide, Obstbaumreihen)				
Charakteristik:	Bearbeiter: Land in Sicht				
lfd. Nummer:	288	Fläche: in m ²	973	Länge in m:	88
Bestandestyp:	0204 Streuobstbestand (Streuobstwiese/-weide, Obstbaumreihen)				
Charakteristik:	Bearbeiter: Land in Sicht				
lfd. Nummer:	289	Fläche: in m ²	7300	Länge in m:	214
Bestandestyp:	0104 Laubwald/Laubholzforst				
Charakteristik:	Bearbeiter: Land in Sicht				
lfd. Nummer:	290	Fläche: in m ²	2763	Länge in m:	121
Bestandestyp:	0104 Laubwald/Laubholzforst				
Charakteristik:	Bearbeiter: Land in Sicht				
lfd. Nummer:	291	Fläche: in m ²	10911	Länge in m:	225
Bestandestyp:	0204 Streuobstbestand (Streuobstwiese/-weide, Obstbaumreihen)				
Charakteristik:	Bearbeiter: Land in Sicht				
lfd. Nummer:	292	Fläche: in m ²	2596	Länge in m:	117
Bestandestyp:	0204 Streuobstbestand (Streuobstwiese/-weide, Obstbaumreihen)				
Charakteristik:	Bearbeiter: Land in Sicht				
lfd. Nummer:	293	Fläche: in m ²	4164	Länge in m:	154
Bestandestyp:	0204 Streuobstbestand (Streuobstwiese/-weide, Obstbaumreihen)				
Charakteristik:	Bearbeiter: Land in Sicht				
lfd. Nummer:	294	Fläche: in m ²	48410	Länge in m:	488
Bestandestyp:	0102 Nadelwald/Nadelholzforst				
Charakteristik:	Bearbeiter: Land in Sicht				
lfd. Nummer:	295	Fläche: in m ²	2294	Länge in m:	170
Bestandestyp:	0203 Heckenzug				
Charakteristik:	Bearbeiter: Land in Sicht				
lfd. Nummer:	296	Fläche: in m ²	932	Länge in m:	99
Bestandestyp:	0202 Uferbegleitgehölz				
Charakteristik:	Uferbegleitgehölz entlang Tiefenbach, außerhalb des Waldes nur sehr schmal und wenig naturnahe mit Weide (<i>Salix fragilis</i>), Bergahorn (<i>Acer pseudoplatanus</i>), Esche (<i>Fraxinus excelsior</i>), Erle (<i>Alnus glutinosa</i> und Fichte (<i>Picea abies</i>), im Krautsaum gibt es Brennessel (<i>Urtica dioica</i>), sich ausbreitendes drüsiges Springkraut (<i>Impatiens glandulifera</i>) und Springkraut (<i>Impatiens parviflora</i>) sowie Farne				
	Bearbeiter: Land in Sicht				

lfd. Nummer:	297	Fläche: in m ²	755	Länge in m:	85
Bestandestyp:	0202 Uferbegleitgehölz				
Charakteristik:	Uferbegleitgehölz entlang Tiefenbach, außerhalb des Waldes nur sehr schmal und wenig naturnahe mit Weide (<i>Salix fragilis</i>), Bergahorn (<i>Acer pseudoplatanus</i>), Esche (<i>Fraxinus excelsior</i>), Erle (<i>Alnus glutinosa</i>) und Fichte (<i>Picea abies</i>), im Krautsaum gibt es Brennessel (<i>Urtica dioica</i>), sich ausbreitendes drüsiges Springkraut (<i>Impatiens glandulifera</i>) und Springkraut (<i>Impatiens parviflora</i>) sowie Farne				
	Bearbeiter: Land in Sicht				
lfd. Nummer:	298	Fläche: in m ²	852	Länge in m:	137
Bestandestyp:	0202 Uferbegleitgehölz				
Charakteristik:	Uferbegleitgehölz entlang Tiefenbach, außerhalb des Waldes nur sehr schmal und wenig naturnahe mit Weide (<i>Salix fragilis</i>), Bergahorn (<i>Acer pseudoplatanus</i>), Esche (<i>Fraxinus excelsior</i>), Erle (<i>Alnus glutinosa</i>) und Fichte (<i>Picea abies</i>), im Krautsaum gibt es Brennessel (<i>Urtica dioica</i>), sich ausbreitendes drüsiges Springkraut (<i>Impatiens glandulifera</i>) und Springkraut (<i>Impatiens parviflora</i>) sowie Farne				
	Bearbeiter: Land in Sicht				
lfd. Nummer:	299	Fläche: in m ²	2850	Länge in m:	113
Bestandestyp:	0204 Streuobstbestand (Streuobstwiese/-weide, Obstbaumreihen)				
Charakteristik:					
	Bearbeiter: Land in Sicht				
lfd. Nummer:	300	Fläche: in m ²	1380	Länge in m:	86
Bestandestyp:	0204 Streuobstbestand (Streuobstwiese/-weide, Obstbaumreihen)				
Charakteristik:					
	Bearbeiter: Land in Sicht				
lfd. Nummer:	301	Fläche: in m ²	1159	Länge in m:	67
Bestandestyp:	0204 Streuobstbestand (Streuobstwiese/-weide, Obstbaumreihen)				
Charakteristik:					
	Bearbeiter: Land in Sicht				
lfd. Nummer:	302	Fläche: in m ²	1008	Länge in m:	75
Bestandestyp:	0204 Streuobstbestand (Streuobstwiese/-weide, Obstbaumreihen)				
Charakteristik:					
	Bearbeiter: Land in Sicht				
lfd. Nummer:	303	Fläche: in m ²	1133	Länge in m:	70
Bestandestyp:	0204 Streuobstbestand (Streuobstwiese/-weide, Obstbaumreihen)				
Charakteristik:					
	Bearbeiter: Land in Sicht				
lfd. Nummer:	304	Fläche: in m ²	1713	Länge in m:	101
Bestandestyp:	0204 Streuobstbestand (Streuobstwiese/-weide, Obstbaumreihen)				
Charakteristik:					
	Bearbeiter: Land in Sicht				
lfd. Nummer:	305	Fläche: in m ²	732	Länge in m:	54
Bestandestyp:	0204 Streuobstbestand (Streuobstwiese/-weide, Obstbaumreihen)				
Charakteristik:					
	Bearbeiter: Land in Sicht				
lfd. Nummer:	306	Fläche: in m ²	7296	Länge in m:	165
Bestandestyp:	0104 Laubwald/Laubholzforst				
Charakteristik:					
	Bearbeiter: Land in Sicht				
lfd. Nummer:	307	Fläche: in m ²	1810	Länge in m:	112
Bestandestyp:	0202 Uferbegleitgehölz				
Charakteristik:	Uferbegleitgehölz am Oberlauf des Brunnwiesbaches nur lückig oder einzellig ausgebildet mit Weide (<i>Salix fragilis</i>) und Erle (<i>Alnus glutinosa</i>)				
	Bearbeiter: Land in Sicht				

lfd. Nummer:	308	Fläche: in m ²	23893	Länge in m:	927
Bestandestyp:	0202 Uferbegleitgehölz				
Charakteristik:	Uferbegleitgehölz des Brunnwiesbach, bis zu 35 m breit, dicht mit Esche (<i>Fraxinus excelsior</i>), Erle (<i>Alnus glutinosa</i>), Weide (<i>Salix fragilis</i> , <i>Salix caprea</i>), Fichte (<i>Picea abies</i>), Bachuferhochstaudenflur mit Brennnessel (<i>Urtica dioica</i>), Mädesüß (<i>Filipendula ulmaria</i>) und Kohlkratzdistel (<i>Cirsium oleraceum</i>)				
	Bearbeiter: Land in Sicht				
lfd. Nummer:	309	Fläche: in m ²	3672	Länge in m:	120
Bestandestyp:	0104 Laubwald/Laubholzforst				
Charakteristik:					
	Bearbeiter: Land in Sicht				
lfd. Nummer:	310	Fläche: in m ²	13125	Länge in m:	321
Bestandestyp:	0104 Laubwald/Laubholzforst				
Charakteristik:					
	Bearbeiter: Land in Sicht				
lfd. Nummer:	311	Fläche: in m ²	3367	Länge in m:	128
Bestandestyp:	0104 Laubwald/Laubholzforst				
Charakteristik:					
	Bearbeiter: Land in Sicht				
lfd. Nummer:	312	Fläche: in m ²	1597	Länge in m:	92
Bestandestyp:	0204 Streuobstbestand (Streuobstwiese/-weide, Obstbaumreihen)				
Charakteristik:					
	Bearbeiter: Land in Sicht				
lfd. Nummer:	313	Fläche: in m ²	1257	Länge in m:	80
Bestandestyp:	0204 Streuobstbestand (Streuobstwiese/-weide, Obstbaumreihen)				
Charakteristik:					
	Bearbeiter: Land in Sicht				
lfd. Nummer:	314	Fläche: in m ²	2327	Länge in m:	154
Bestandestyp:	0203 Heckenzug				
Charakteristik:					
	Bearbeiter: Land in Sicht				
lfd. Nummer:	315	Fläche: in m ²	4863	Länge in m:	213
Bestandestyp:	0204 Streuobstbestand (Streuobstwiese/-weide, Obstbaumreihen)				
Charakteristik:					
	Bearbeiter: Land in Sicht				
lfd. Nummer:	316	Fläche: in m ²	2915	Länge in m:	121
Bestandestyp:	0204 Streuobstbestand (Streuobstwiese/-weide, Obstbaumreihen)				
Charakteristik:					
	Bearbeiter: Land in Sicht				
lfd. Nummer:	317	Fläche: in m ²	928	Länge in m:	71
Bestandestyp:	0204 Streuobstbestand (Streuobstwiese/-weide, Obstbaumreihen)				
Charakteristik:					
	Bearbeiter: Land in Sicht				
lfd. Nummer:	318	Fläche: in m ²	926	Länge in m:	62
Bestandestyp:	0204 Streuobstbestand (Streuobstwiese/-weide, Obstbaumreihen)				
Charakteristik:					
	Bearbeiter: Land in Sicht				
lfd. Nummer:	319	Fläche: in m ²	19512	Länge in m:	268
Bestandestyp:	0102 Nadelwald/Nadelholzforst				
Charakteristik:					
	Bearbeiter: Land in Sicht				

lfd. Nummer:	320	Fläche: in m ²	584	Länge in m:	68
Bestandestyp:	0204 Streuobstbestand (Streuobstwiese/-weide, Obstbaumreihen)				
Charakteristik:	Bearbeiter: Land in Sicht				
lfd. Nummer:	321	Fläche: in m ²	3127	Länge in m:	163
Bestandestyp:	0204 Streuobstbestand (Streuobstwiese/-weide, Obstbaumreihen)				
Charakteristik:	Bearbeiter: Land in Sicht				
lfd. Nummer:	322	Fläche: in m ²	3552	Länge in m:	133
Bestandestyp:	0204 Streuobstbestand (Streuobstwiese/-weide, Obstbaumreihen)				
Charakteristik:	Bearbeiter: Land in Sicht				
lfd. Nummer:	323	Fläche: in m ²	496	Länge in m:	49
Bestandestyp:	0306 Neubewaldung/Aufforstung				
Charakteristik:	Bearbeiter: Land in Sicht				
lfd. Nummer:	324	Fläche: in m ²	1796	Länge in m:	121
Bestandestyp:	030802 Mesophile, "bunte" Fettwiese und die meisten Magerrasen, -weiden				
Charakteristik:	Magerwiese auf nordexponierter Böschung, gemäht				
	Bearbeiter: Land in Sicht				
lfd. Nummer:	325	Fläche: in m ²	14502	Länge in m:	273
Bestandestyp:	0104 Laubwald/Laubholzforst				
Charakteristik:	Bearbeiter: Land in Sicht				
lfd. Nummer:	326	Fläche: in m ²	8919	Länge in m:	191
Bestandestyp:	0104 Laubwald/Laubholzforst				
Charakteristik:	Bearbeiter: Land in Sicht				
lfd. Nummer:	327	Fläche: in m ²	4268	Länge in m:	233
Bestandestyp:	0204 Streuobstbestand (Streuobstwiese/-weide, Obstbaumreihen)				
Charakteristik:	Bearbeiter: Land in Sicht				
lfd. Nummer:	328	Fläche: in m ²	3679	Länge in m:	151
Bestandestyp:	0204 Streuobstbestand (Streuobstwiese/-weide, Obstbaumreihen)				
Charakteristik:	Bearbeiter: Land in Sicht				
lfd. Nummer:	329	Fläche: in m ²	2606	Länge in m:	107
Bestandestyp:	0204 Streuobstbestand (Streuobstwiese/-weide, Obstbaumreihen)				
Charakteristik:	Bearbeiter: Land in Sicht				
lfd. Nummer:	330	Fläche: in m ²	1521	Länge in m:	80
Bestandestyp:	0204 Streuobstbestand (Streuobstwiese/-weide, Obstbaumreihen)				
Charakteristik:	Bearbeiter: Land in Sicht				
lfd. Nummer:	331	Fläche: in m ²	1735	Länge in m:	100
Bestandestyp:	0204 Streuobstbestand (Streuobstwiese/-weide, Obstbaumreihen)				
Charakteristik:	Bearbeiter: Land in Sicht				

lfd. Nummer:	332	Fläche: in m ²	1181	Länge in m:	73
Bestandestyp:	0204 Streuobstbestand (Streuobstwiese/-weide, Obstbaumreihen)				
Charakteristik:	Bearbeiter: Land in Sicht				
lfd. Nummer:	333	Fläche: in m ²	1681	Länge in m:	86
Bestandestyp:	0204 Streuobstbestand (Streuobstwiese/-weide, Obstbaumreihen)				
Charakteristik:	Bearbeiter: Land in Sicht				
lfd. Nummer:	334	Fläche: in m ²	14389	Länge in m:	292
Bestandestyp:	0102 Nadelwald/Nadelholzforst				
Charakteristik:	Bearbeiter: Land in Sicht				
lfd. Nummer:	335	Fläche: in m ²	43756	Länge in m:	426
Bestandestyp:	0102 Nadelwald/Nadelholzforst				
Charakteristik:	Bearbeiter: Land in Sicht				
lfd. Nummer:	336	Fläche: in m ²	1793	Länge in m:	100
Bestandestyp:	0204 Streuobstbestand (Streuobstwiese/-weide, Obstbaumreihen)				
Charakteristik:	Bearbeiter: Land in Sicht				
lfd. Nummer:	337	Fläche: in m ²	6146	Länge in m:	193
Bestandestyp:	0103 Laub-Nadel-Mischwald/Laub-Nadelholz-Mischforst				
Charakteristik:	Bearbeiter: Land in Sicht				
lfd. Nummer:	338	Fläche: in m ²	5509	Länge in m:	280
Bestandestyp:	0202 Uferbegleitgehölz				
Charakteristik:	Uferbegleitgehölz des Frankfurter Redlbachs, zumeist dichtes Ufergehölz Weiden (<i>Salix fragilis</i> , <i>Salix caprea</i>), Berahorn (<i>Acer pseudoplatanus</i>), Esche (<i>Fraxinus excelsior</i>), Erle (<i>Alnus glutinosa</i>), Fichte (<i>Picea abies</i>), Hasel (<i>Corylus avellana</i>), Pfaffenkapperl (<i>Euonymus europaea</i>), sowie nithropile Brennessel- und Mädesüßflur mit Springkraut (<i>Impatiens parviflora</i>)				
	Bearbeiter: Land in Sicht				
lfd. Nummer:	339	Fläche: in m ²	27161	Länge in m:	685
Bestandestyp:	0102 Nadelwald/Nadelholzforst				
Charakteristik:	Bearbeiter: Land in Sicht				
lfd. Nummer:	340	Fläche: in m ²	67517	Länge in m:	2692
Bestandestyp:	0202 Uferbegleitgehölz				
Charakteristik:	Uferbegleitgehölz des Frankfurter Redlbachs und des Klaningbaches, zumeist dichtes Ufergehölz Weiden (<i>Salix fragilis</i> , <i>Salix caprea</i>), Berahorn (<i>Acer pseudoplatanus</i>), Esche (<i>Fraxinus excelsior</i>), Erle (<i>Alnus glutinosa</i>), Fichte (<i>Picea abies</i>) Hasel (<i>Corylus avellana</i>), Pfaffenkapperl (<i>Euonymus europaea</i>), sowie nithropile Brennessel- und Mädesüßflur mit Springkraut (<i>Impatiens parviflora</i>)				
	Bearbeiter: Land in Sicht				
lfd. Nummer:	341	Fläche: in m ²	26143	Länge in m:	942
Bestandestyp:	0104 Laubwald/Laubholzforst				
Charakteristik:	Bearbeiter: Land in Sicht				
lfd. Nummer:	342	Fläche: in m ²	2340	Länge in m:	99
Bestandestyp:	0305 Sukzessionsfläche auf ehemaligen Abbauflächen geogener Rohstoffe				
Charakteristik:	Bearbeiter: Land in Sicht				

lfd. Nummer:	343	Fläche: in m ²	3428	Länge in m:	129
Bestandestyp:	0104 Laubwald/Laubholzforst				
Charakteristik:	Bearbeiter: Land in Sicht				
lfd. Nummer:	344	Fläche: in m ²	3675	Länge in m:	201
Bestandestyp:	0204 Streuobstbestand (Streuobstwiese/-weide, Obstbaumreihen)				
Charakteristik:	Bearbeiter: Land in Sicht				
lfd. Nummer:	345	Fläche: in m ²	4507	Länge in m:	144
Bestandestyp:	0204 Streuobstbestand (Streuobstwiese/-weide, Obstbaumreihen)				
Charakteristik:	Bearbeiter: Land in Sicht				
lfd. Nummer:	346	Fläche: in m ²	1967	Länge in m:	105
Bestandestyp:	0204 Streuobstbestand (Streuobstwiese/-weide, Obstbaumreihen)				
Charakteristik:	Bearbeiter: Land in Sicht				
lfd. Nummer:	347	Fläche: in m ²	487	Länge in m:	55
Bestandestyp:	0204 Streuobstbestand (Streuobstwiese/-weide, Obstbaumreihen)				
Charakteristik:	Bearbeiter: Land in Sicht				
lfd. Nummer:	348	Fläche: in m ²	3051	Länge in m:	111
Bestandestyp:	0204 Streuobstbestand (Streuobstwiese/-weide, Obstbaumreihen)				
Charakteristik:	Bearbeiter: Land in Sicht				
lfd. Nummer:	349	Fläche: in m ²	1399	Länge in m:	84
Bestandestyp:	0204 Streuobstbestand (Streuobstwiese/-weide, Obstbaumreihen)				
Charakteristik:	Bearbeiter: Land in Sicht				
lfd. Nummer:	350	Fläche: in m ²	1359	Länge in m:	78
Bestandestyp:	0204 Streuobstbestand (Streuobstwiese/-weide, Obstbaumreihen)				
Charakteristik:	Bearbeiter: Land in Sicht				
lfd. Nummer:	351	Fläche: in m ²	2982	Länge in m:	130
Bestandestyp:	0104 Laubwald/Laubholzforst				
Charakteristik:	Bearbeiter: Land in Sicht				
lfd. Nummer:	352	Fläche: in m ²	2824	Länge in m:	122
Bestandestyp:	0204 Streuobstbestand (Streuobstwiese/-weide, Obstbaumreihen)				
Charakteristik:	Bearbeiter: Land in Sicht				
lfd. Nummer:	353	Fläche: in m ²	1724	Länge in m:	97
Bestandestyp:	0204 Streuobstbestand (Streuobstwiese/-weide, Obstbaumreihen)				
Charakteristik:	Bearbeiter: Land in Sicht				
lfd. Nummer:	354	Fläche: in m ²	6533	Länge in m:	175
Bestandestyp:	0204 Streuobstbestand (Streuobstwiese/-weide, Obstbaumreihen)				
Charakteristik:	Bearbeiter: Land in Sicht				

lfd. Nummer:	355	Fläche: in m ²	698	Länge in m:	77
Bestandestyp:	0204 Streuobstbestand (Streuobstwiese/-weide, Obstbaumreihen)				
Charakteristik:					
	Bearbeiter: Land in Sicht				
lfd. Nummer:	356	Fläche: in m ²	6955	Länge in m:	278
Bestandestyp:	0202 Uferbegleitgehölz				
Charakteristik:	Schmales, lückiges Uferbegleitgehölz des Zubringers zum Fischinger Bach (Nr. 860) bestehend aus Weide (Salix fragilis), Esche (Fraxinus excelsior), Erle (Alnus glutinosa), Bergahorn (Acer pseudoplatanus)				
	Bearbeiter: Land in Sicht				
lfd. Nummer:	357	Fläche: in m ²	1359	Länge in m:	88
Bestandestyp:	0202 Uferbegleitgehölz				
Charakteristik:	Schmales, lückiges Uferbegleitgehölz des Zubringers zum Fischinger Bach (Nr. 860) bestehend aus Weide (Salix fragilis), Esche (Fraxinus excelsior), Erle (Alnus glutinosa), Bergahorn (Acer pseudoplatanus)				
	Bearbeiter: Land in Sicht				
lfd. Nummer:	358	Fläche: in m ²	1198	Länge in m:	112
Bestandestyp:	0202 Uferbegleitgehölz				
Charakteristik:	Schmales, lückiges Uferbegleitgehölz des Zubringers zum Fischinger Bach (Nr. 860) bestehend aus Weide (Salix fragilis), Esche (Fraxinus excelsior), Erle (Alnus glutinosa), Bergahorn (Acer pseudoplatanus)				
	Bearbeiter: Land in Sicht				
lfd. Nummer:	359	Fläche: in m ²	29778	Länge in m:	516
Bestandestyp:	0102 Nadelwald/Nadelholzforst				
Charakteristik:					
	Bearbeiter: Land in Sicht				
lfd. Nummer:	360	Fläche: in m ²	9387	Länge in m:	250
Bestandestyp:	0204 Streuobstbestand (Streuobstwiese/-weide, Obstbaumreihen)				
Charakteristik:					
	Bearbeiter: Land in Sicht				
lfd. Nummer:	361	Fläche: in m ²	2197	Länge in m:	111
Bestandestyp:	0204 Streuobstbestand (Streuobstwiese/-weide, Obstbaumreihen)				
Charakteristik:					
	Bearbeiter: Land in Sicht				
lfd. Nummer:	362	Fläche: in m ²	2464	Länge in m:	123
Bestandestyp:	0204 Streuobstbestand (Streuobstwiese/-weide, Obstbaumreihen)				
Charakteristik:					
	Bearbeiter: Land in Sicht				
lfd. Nummer:	363	Fläche: in m ²	1400	Länge in m:	78
Bestandestyp:	0204 Streuobstbestand (Streuobstwiese/-weide, Obstbaumreihen)				
Charakteristik:					
	Bearbeiter: Land in Sicht				
lfd. Nummer:	364	Fläche: in m ²	860	Länge in m:	57
Bestandestyp:	0204 Streuobstbestand (Streuobstwiese/-weide, Obstbaumreihen)				
Charakteristik:					
	Bearbeiter: Land in Sicht				
lfd. Nummer:	365	Fläche: in m ²	1062	Länge in m:	67
Bestandestyp:	0204 Streuobstbestand (Streuobstwiese/-weide, Obstbaumreihen)				
Charakteristik:					
	Bearbeiter: Land in Sicht				

lfd. Nummer:	366	Fläche: in m ²	1232	Länge in m:	115
Bestandestyp:	0202 Uferbegleitgehölz				
Charakteristik:	Ufergehölz aus Weiden (<i>Salix fragilis</i>) um Teich Nr. 629				
	Bearbeiter: Land in Sicht				
lfd. Nummer:	367	Fläche: in m ²	1198	Länge in m:	89
Bestandestyp:	0203 Heckenzug				
Charakteristik:					
	Bearbeiter: Land in Sicht				
lfd. Nummer:	368	Fläche: in m ²	434	Länge in m:	47
Bestandestyp:	0201 Kleinstwaldfläche ("Feldgehölz"), Gebüsch oder Baumgruppe unter 1000m²				
Charakteristik:	gut strukturiertes Feldgehölz überwiegend aus Eschen (<i>Fraxinus excelsior</i>)				
	Bearbeiter: Land in Sicht				
lfd. Nummer:	369	Fläche: in m ²	4978	Länge in m:	272
Bestandestyp:	0202 Uferbegleitgehölz				
Charakteristik:	Ufergehölz des Fischinger Baches, bereichsweise sehr schmal ausgebildet aber mit vielfältiger Artenausstattung, besteht aus Weiden (<i>Salix caprea</i> , <i>Salix fragilis</i>), Esche (<i>Fraxinus excelsior</i>), Erle (<i>Alnus glutinosa</i>), Spitzahorn (<i>Acer platanoides</i>), Eiche (<i>Quercus robur</i>), Roßkastanie (<i>Aesculus hippocastaneum</i>), Pfaffenkappel (<i>Euonymus europaea</i>) und Faulbaum (<i>Rhamnus frangula</i>)				
	Bearbeiter: Land in Sicht				
lfd. Nummer:	370	Fläche: in m ²	7609	Länge in m:	166
Bestandestyp:	0104 Laubwald/Laubholzforst				
Charakteristik:					
	Bearbeiter: Land in Sicht				
lfd. Nummer:	371	Fläche: in m ²	2007	Länge in m:	93
Bestandestyp:	0204 Streuobstbestand (Streuobstwiese/-weide, Obstbaumreihen)				
Charakteristik:					
	Bearbeiter: Land in Sicht				
lfd. Nummer:	372	Fläche: in m ²	1287	Länge in m:	75
Bestandestyp:	0204 Streuobstbestand (Streuobstwiese/-weide, Obstbaumreihen)				
Charakteristik:					
	Bearbeiter: Land in Sicht				
lfd. Nummer:	373	Fläche: in m ²	1461	Länge in m:	103
Bestandestyp:	0204 Streuobstbestand (Streuobstwiese/-weide, Obstbaumreihen)				
Charakteristik:					
	Bearbeiter: Land in Sicht				
lfd. Nummer:	374	Fläche: in m ²	1344	Länge in m:	79
Bestandestyp:	0204 Streuobstbestand (Streuobstwiese/-weide, Obstbaumreihen)				
Charakteristik:					
	Bearbeiter: Land in Sicht				
lfd. Nummer:	375	Fläche: in m ²	1436	Länge in m:	99
Bestandestyp:	0204 Streuobstbestand (Streuobstwiese/-weide, Obstbaumreihen)				
Charakteristik:					
	Bearbeiter: Land in Sicht				
lfd. Nummer:	376	Fläche: in m ²	1700	Länge in m:	129
Bestandestyp:	0203 Heckenzug				
Charakteristik:					
	Bearbeiter: Land in Sicht				

lfd. Nummer:	377	Fläche: in m ²	355	Länge in m:	39
Bestandestyp:	0307 Feuchtes und nasses Extensivgrünland				
Charakteristik:	Verbrachender Feuchtwiesenrest in Senke, von Gehölz umgeben				
	Bearbeiter: Land in Sicht				
lfd. Nummer:	378	Fläche: in m ²	356	Länge in m:	39
Bestandestyp:	0204 Streuobstbestand (Streuobstwiese/-weide, Obstbaumreihen)				
Charakteristik:					
	Bearbeiter: Land in Sicht				
lfd. Nummer:	379	Fläche: in m ²	48	Länge in m:	14
Bestandestyp:	0401 Stehendes Gewässer				
Charakteristik:	kleiner Fischteich bei Ascheck, künstlich angelegt, von schmalen Ufergehölz (Erle / Alnus glutinosa und Weide / Salix fragilis) umgeben				
	Bearbeiter: Land in Sicht				
lfd. Nummer:	380	Fläche: in m ²	3694	Länge in m:	167
Bestandestyp:	030303 Sukzessionsfläche von frischem artenreichem Magergrünland				
Charakteristik:	Sukzessionsfläche einer Magerwiese auf steiler Böschung, Aufkommen von Hochstauden, noch keine Gehölze vorhanden				
	Bearbeiter: Land in Sicht				
lfd. Nummer:	381	Fläche: in m ²	1584	Länge in m:	127
Bestandestyp:	0204 Streuobstbestand (Streuobstwiese/-weide, Obstbaumreihen)				
Charakteristik:					
	Bearbeiter: Land in Sicht				
lfd. Nummer:	382	Fläche: in m ²	567	Länge in m:	63
Bestandestyp:	0204 Streuobstbestand (Streuobstwiese/-weide, Obstbaumreihen)				
Charakteristik:					
	Bearbeiter: Land in Sicht				
lfd. Nummer:	383	Fläche: in m ²	4889	Länge in m:	218
Bestandestyp:	0306 Neubewaldung/Aufforstung				
Charakteristik:	Fichtenaufforstung auf steiler Magerwiese				
	Bearbeiter: Land in Sicht				
lfd. Nummer:	384	Fläche: in m ²	25602	Länge in m:	386
Bestandestyp:	0310 Grünland-Sondernutzung				
Charakteristik:	Park				
	Bearbeiter: Land in Sicht				
lfd. Nummer:	385	Fläche: in m ²	1075	Länge in m:	64
Bestandestyp:	0204 Streuobstbestand (Streuobstwiese/-weide, Obstbaumreihen)				
Charakteristik:					
	Bearbeiter: Land in Sicht				
lfd. Nummer:	386	Fläche: in m ²	14501	Länge in m:	315
Bestandestyp:	0104 Laubwald/Laubholzforst				
Charakteristik:					
	Bearbeiter: Land in Sicht				
lfd. Nummer:	387	Fläche: in m ²	38086	Länge in m:	1778
Bestandestyp:	0202 Uferbegleitgehölz				
Charakteristik:	Uferbegleitgehölz des Steininger Bach in der Breite von 20 bis 50 m, großteils naturnah und strukturiert aufgebautes Ufergehölz mit Esche (Fraxinus excelsior), Erle (Alnus glutinosa), Salweide (Salix caprea), Eberesche (Sorbus aucuparia), Hasel (Corylus avellana); Krautflur hauptsächlich mit Mädesüß (Filipendula ulmaria), Brennessel (Urtica dioica) und Springkraut (Impatiens parviflora)				
	Bearbeiter: Land in Sicht				

lfd. Nummer:	388	Fläche: in m ²	509	Länge in m:	58
Bestandestyp:	0204 Streuobstbestand (Streuobstwiese/-weide, Obstbaumreihen)				
Charakteristik:	Bearbeiter: Land in Sicht				
lfd. Nummer:	389	Fläche: in m ²	4322	Länge in m:	199
Bestandestyp:	0204 Streuobstbestand (Streuobstwiese/-weide, Obstbaumreihen)				
Charakteristik:	Bearbeiter: Land in Sicht				
lfd. Nummer:	390	Fläche: in m ²	831	Länge in m:	73
Bestandestyp:	0306 Neubewaldung/Aufforstung				
Charakteristik:	Laubwaldaufforstung auf steiler mesophiler Fettwiese				
	Bearbeiter: Land in Sicht				
lfd. Nummer:	391	Fläche: in m ²	1448	Länge in m:	102
Bestandestyp:	0204 Streuobstbestand (Streuobstwiese/-weide, Obstbaumreihen)				
Charakteristik:	Bearbeiter: Land in Sicht				
lfd. Nummer:	392	Fläche: in m ²	483	Länge in m:	56
Bestandestyp:	0203 Heckenzug				
Charakteristik:	Bearbeiter: Land in Sicht				
lfd. Nummer:	393	Fläche: in m ²	1347	Länge in m:	82
Bestandestyp:	0204 Streuobstbestand (Streuobstwiese/-weide, Obstbaumreihen)				
Charakteristik:	Bearbeiter: Land in Sicht				
lfd. Nummer:	394	Fläche: in m ²	5720	Länge in m:	240
Bestandestyp:	0204 Streuobstbestand (Streuobstwiese/-weide, Obstbaumreihen)				
Charakteristik:	Bearbeiter: Land in Sicht				
lfd. Nummer:	395	Fläche: in m ²	458	Länge in m:	50
Bestandestyp:	0204 Streuobstbestand (Streuobstwiese/-weide, Obstbaumreihen)				
Charakteristik:	Bearbeiter: Land in Sicht				
lfd. Nummer:	396	Fläche: in m ²	22274	Länge in m:	538
Bestandestyp:	0103 Laub-Nadel-Mischwald/Laub-Nadelholz-Mischforst				
Charakteristik:	Bearbeiter: Land in Sicht				
lfd. Nummer:	397	Fläche: in m ²	1795	Länge in m:	81
Bestandestyp:	0204 Streuobstbestand (Streuobstwiese/-weide, Obstbaumreihen)				
Charakteristik:	Bearbeiter: Land in Sicht				
lfd. Nummer:	398	Fläche: in m ²	2216	Länge in m:	107
Bestandestyp:	0204 Streuobstbestand (Streuobstwiese/-weide, Obstbaumreihen)				
Charakteristik:	Bearbeiter: Land in Sicht				
lfd. Nummer:	399	Fläche: in m ²	124723	Länge in m:	787
Bestandestyp:	0103 Laub-Nadel-Mischwald/Laub-Nadelholz-Mischforst				
Charakteristik:	Bearbeiter: Land in Sicht				

lfd. Nummer:	400	Fläche: in m ²	17976	Länge in m:	392
Bestandestyp:	0103 Laub-Nadel-Mischwald/Laub-Nadelholz-Mischforst				
Charakteristik:	Bearbeiter: Land in Sicht				
lfd. Nummer:	401	Fläche: in m ²	1136	Länge in m:	155
Bestandestyp:	030801 Trocken-, Halbtrockenrasen und Grusfluren einschließlich der bodensauren Halbtrockenrasen und (Silikat-)Grusfluren				
Charakteristik:	Trockenrasen an Hangoberkante bei Steinbruch am Hofberg Bearbeiter: Land in Sicht				
lfd. Nummer:	402	Fläche: in m ²	22897	Länge in m:	405
Bestandestyp:	0103 Laub-Nadel-Mischwald/Laub-Nadelholz-Mischforst				
Charakteristik:	Bearbeiter: Land in Sicht				
lfd. Nummer:	403	Fläche: in m ²	3330	Länge in m:	142
Bestandestyp:	0305 Sukzessionsfläche auf ehemaligen Abbauflächen geogener Rohstoffe				
Charakteristik:	Bearbeiter: Land in Sicht				
lfd. Nummer:	404	Fläche: in m ²	2028	Länge in m:	117
Bestandestyp:	0204 Streuobstbestand (Streuobstwiese/-weide, Obstbaumreihen)				
Charakteristik:	Bearbeiter: Land in Sicht				
lfd. Nummer:	405	Fläche: in m ²	5219	Länge in m:	223
Bestandestyp:	030802 Mesophile, "bunte" Fettwiese und die meisten Magerrasen, -weiden				
Charakteristik:	Glatthaferwiese auf Steilhang in Pehingen, gemäht Bearbeiter: Land in Sicht				
lfd. Nummer:	406	Fläche: in m ²	2917	Länge in m:	137
Bestandestyp:	0307 Feuchtes und nasses Extensivgrünland				
Charakteristik:	Feuchtwiese in Graben, gemäht, nährstoffreich Bearbeiter: Land in Sicht				
lfd. Nummer:	407	Fläche: in m ²	634	Länge in m:	54
Bestandestyp:	0204 Streuobstbestand (Streuobstwiese/-weide, Obstbaumreihen)				
Charakteristik:	Bearbeiter: Land in Sicht				
lfd. Nummer:	408	Fläche: in m ²	835	Länge in m:	58
Bestandestyp:	0204 Streuobstbestand (Streuobstwiese/-weide, Obstbaumreihen)				
Charakteristik:	Bearbeiter: Land in Sicht				
lfd. Nummer:	409	Fläche: in m ²	216	Länge in m:	32
Bestandestyp:	0307 Feuchtes und nasses Extensivgrünland				
Charakteristik:	Feuchtwiese in Graben, gemäht, nährstoffreich Bearbeiter: Land in Sicht				
lfd. Nummer:	410	Fläche: in m ²	247	Länge in m:	32
Bestandestyp:	0307 Feuchtes und nasses Extensivgrünland				
Charakteristik:	Feuchtwiese in Graben, gemäht, nährstoffreich Bearbeiter: Land in Sicht				
lfd. Nummer:	411	Fläche: in m ²	97958	Länge in m:	804
Bestandestyp:	0103 Laub-Nadel-Mischwald/Laub-Nadelholz-Mischforst				
Charakteristik:	Bearbeiter: Land in Sicht				

lfd. Nummer:	412	Fläche: in m ²	4603	Länge in m:	133
Bestandestyp:	0306 Neubewaldung/Aufforstung				
Charakteristik:					
	Bearbeiter: Land in Sicht				
lfd. Nummer:	413	Fläche: in m ²	1076	Länge in m:	98
Bestandestyp:	030802 Mesophile, "bunte" Fettwiese und die meisten Magerrasen, -weiden				
Charakteristik:	Magerwiese auf steiler Böschung südlich Kinast, gemäht				
	Bearbeiter: Land in Sicht				
lfd. Nummer:	414	Fläche: in m ²	1082	Länge in m:	88
Bestandestyp:	0204 Streuobstbestand (Streuobstwiese/-weide, Obstbaumreihen)				
Charakteristik:					
	Bearbeiter: Land in Sicht				
lfd. Nummer:	415	Fläche: in m ²	5646	Länge in m:	216
Bestandestyp:	0307 Feuchtes und nasses Extensivgrünland				
Charakteristik:	Feuchtwiese mit dominierenden Mädesüßbestand, nährstoffreich, gemäht				
	Bearbeiter: Land in Sicht				
lfd. Nummer:	416	Fläche: in m ²	123	Länge in m:	22
Bestandestyp:	0401 Stehendes Gewässer				
Charakteristik:	frisch angelegter Fischteich, östlich Kinast, ohne Ufervegetation, naturfern				
	Bearbeiter: Land in Sicht				
lfd. Nummer:	417	Fläche: in m ²	436	Länge in m:	46
Bestandestyp:	0204 Streuobstbestand (Streuobstwiese/-weide, Obstbaumreihen)				
Charakteristik:					
	Bearbeiter: Land in Sicht				
lfd. Nummer:	418	Fläche: in m ²	1006	Länge in m:	76
Bestandestyp:	0204 Streuobstbestand (Streuobstwiese/-weide, Obstbaumreihen)				
Charakteristik:					
	Bearbeiter: Land in Sicht				
lfd. Nummer:	419	Fläche: in m ²	3567	Länge in m:	188
Bestandestyp:	0204 Streuobstbestand (Streuobstwiese/-weide, Obstbaumreihen)				
Charakteristik:					
	Bearbeiter: Land in Sicht				
lfd. Nummer:	420	Fläche: in m ²	345	Länge in m:	37
Bestandestyp:	0204 Streuobstbestand (Streuobstwiese/-weide, Obstbaumreihen)				
Charakteristik:					
	Bearbeiter: Land in Sicht				
lfd. Nummer:	421	Fläche: in m ²	818	Länge in m:	62
Bestandestyp:	0204 Streuobstbestand (Streuobstwiese/-weide, Obstbaumreihen)				
Charakteristik:					
	Bearbeiter: Land in Sicht				
lfd. Nummer:	422	Fläche: in m ²	668	Länge in m:	69
Bestandestyp:	0204 Streuobstbestand (Streuobstwiese/-weide, Obstbaumreihen)				
Charakteristik:					
	Bearbeiter: Land in Sicht				
lfd. Nummer:	423	Fläche: in m ²	10648	Länge in m:	354
Bestandestyp:	0204 Streuobstbestand (Streuobstwiese/-weide, Obstbaumreihen)				
Charakteristik:					
	Bearbeiter: Land in Sicht				

lfd. Nummer:	424	Fläche: in m ²	2369	Länge in m:	129
Bestandestyp:	0204 Streuobstbestand (Streuobstwiese/-weide, Obstbaumreihen)				
Charakteristik:					
	Bearbeiter: Land in Sicht				
lfd. Nummer:	425	Fläche: in m ²	910	Länge in m:	63
Bestandestyp:	0204 Streuobstbestand (Streuobstwiese/-weide, Obstbaumreihen)				
Charakteristik:					
	Bearbeiter: Land in Sicht				
lfd. Nummer:	426	Fläche: in m ²	19903	Länge in m:	782
Bestandestyp:	0202 Uferbegleitgehölz				
Charakteristik:	Dichtes Ufergehölz beim Zubringer vom Perschlinger Bach (Nr. 828), mit Buche (<i>Fagus sylvatica</i>), Esche (<i>Fraxinus excelsior</i>), Fichte (<i>Picea abies</i>), Bergahorn (<i>Acer pseudoplatanus</i>), Eiche (<i>Quercus robur</i>), Hasel (<i>Corylus avellana</i>)				
	Bearbeiter: Land in Sicht				
lfd. Nummer:	427	Fläche: in m ²	3603	Länge in m:	119
Bestandestyp:	030802 Mesophile, "bunte" Fettwiese und die meisten Magerrasen, -weiden				
Charakteristik:	Magerrasen auf westexponierte Böschung				
	Bearbeiter: Land in Sicht				
lfd. Nummer:	428	Fläche: in m ²	7740245	Länge in m:	21412
Bestandestyp:	0102 Nadelwald/Nadelholzforst				
Charakteristik:					
	Bearbeiter: Land in Sicht				
lfd. Nummer:	429	Fläche: in m ²	1373	Länge in m:	88
Bestandestyp:	0104 Laubwald/Laubholzforst				
Charakteristik:					
	Bearbeiter: Land in Sicht				
lfd. Nummer:	430	Fläche: in m ²	3744	Länge in m:	238
Bestandestyp:	0104 Laubwald/Laubholzforst				
Charakteristik:					
	Bearbeiter: Land in Sicht				
lfd. Nummer:	431	Fläche: in m ²	81951	Länge in m:	1230
Bestandestyp:	0103 Laub-Nadel-Mischwald/Laub-Nadelholz-Mischforst				
Charakteristik:					
	Bearbeiter: Land in Sicht				
lfd. Nummer:	432	Fläche: in m ²	2050	Länge in m:	102
Bestandestyp:	0204 Streuobstbestand (Streuobstwiese/-weide, Obstbaumreihen)				
Charakteristik:					
	Bearbeiter: Land in Sicht				
lfd. Nummer:	433	Fläche: in m ²	1120	Länge in m:	75
Bestandestyp:	0204 Streuobstbestand (Streuobstwiese/-weide, Obstbaumreihen)				
Charakteristik:					
	Bearbeiter: Land in Sicht				
lfd. Nummer:	434	Fläche: in m ²	771	Länge in m:	81
Bestandestyp:	0204 Streuobstbestand (Streuobstwiese/-weide, Obstbaumreihen)				
Charakteristik:					
	Bearbeiter: Land in Sicht				
lfd. Nummer:	435	Fläche: in m ²	549	Länge in m:	54
Bestandestyp:	0204 Streuobstbestand (Streuobstwiese/-weide, Obstbaumreihen)				
Charakteristik:					
	Bearbeiter: Land in Sicht				

lfd. Nummer:	436	Fläche: in m ²	1340	Länge in m:	97
Bestandestyp:	0204 Streuobstbestand (Streuobstwiese/-weide, Obstbaumreihen)				
Charakteristik:	Bearbeiter: Land in Sicht				
lfd. Nummer:	437	Fläche: in m ²	723	Länge in m:	84
Bestandestyp:	0204 Streuobstbestand (Streuobstwiese/-weide, Obstbaumreihen)				
Charakteristik:	Bearbeiter: Land in Sicht				
lfd. Nummer:	438	Fläche: in m ²	1176	Länge in m:	88
Bestandestyp:	0204 Streuobstbestand (Streuobstwiese/-weide, Obstbaumreihen)				
Charakteristik:	Bearbeiter: Land in Sicht				
lfd. Nummer:	439	Fläche: in m ²	885	Länge in m:	63
Bestandestyp:	0204 Streuobstbestand (Streuobstwiese/-weide, Obstbaumreihen)				
Charakteristik:	Bearbeiter: Land in Sicht				
lfd. Nummer:	440	Fläche: in m ²	1535	Länge in m:	120
Bestandestyp:	0204 Streuobstbestand (Streuobstwiese/-weide, Obstbaumreihen)				
Charakteristik:	Bearbeiter: Land in Sicht				
lfd. Nummer:	441	Fläche: in m ²	408	Länge in m:	43
Bestandestyp:	0307 Feuchtes und nasses Extensivgrünland				
Charakteristik:	Feuchtwiese mit dominierenden Mädesüßbestand, nährstoffreich, nicht gemäht				
	Bearbeiter: Land in Sicht				
lfd. Nummer:	442	Fläche: in m ²	1275	Länge in m:	100
Bestandestyp:	0306 Neubewaldung/Aufforstung				
Charakteristik:	Bearbeiter: Land in Sicht				
lfd. Nummer:	443	Fläche: in m ²	1628	Länge in m:	134
Bestandestyp:	0204 Streuobstbestand (Streuobstwiese/-weide, Obstbaumreihen)				
Charakteristik:	Bearbeiter: Land in Sicht				
lfd. Nummer:	444	Fläche: in m ²	589	Länge in m:	54
Bestandestyp:	0201 Kleinstwaldfläche ("Feldgehölz"), Gebüsch oder Baumgruppe unter 1000m²				
Charakteristik:	Feldgehölz aus Eschen (Fraxinus excelsior)				
	Bearbeiter: Land in Sicht				
lfd. Nummer:	445	Fläche: in m ²	550	Länge in m:	45
Bestandestyp:	0204 Streuobstbestand (Streuobstwiese/-weide, Obstbaumreihen)				
Charakteristik:	Bearbeiter: Land in Sicht				
lfd. Nummer:	446	Fläche: in m ²	790	Länge in m:	76
Bestandestyp:	0204 Streuobstbestand (Streuobstwiese/-weide, Obstbaumreihen)				
Charakteristik:	Bearbeiter: Land in Sicht				
lfd. Nummer:	447	Fläche: in m ²	153	Länge in m:	25
Bestandestyp:	0201 Kleinstwaldfläche ("Feldgehölz"), Gebüsch oder Baumgruppe unter 1000m²				
Charakteristik:	Feldgehölz auf Böschung von Eschen (Fraxinus excelsior) dominiert				
	Bearbeiter: Land in Sicht				

lfd. Nummer:	448	Fläche: in m ²	10841	Länge in m:	429
Bestandestyp:	030802 Mesophile, "bunte" Fettwiese und die meisten Magerrasen, -weiden				
Charakteristik:	Magerwiese auf westexponierter Böschung bei Hofberg, gemäht				
	Bearbeiter: Land in Sicht				
lfd. Nummer:	449	Fläche: in m ²	140	Länge in m:	23
Bestandestyp:	0201 Kleinstwaldfläche ("Feldgehölz"), Gebüsch oder Baumgruppe unter 1000m²				
Charakteristik:	Feldgehölz aus Eschen (<i>Fraxinus excelsior</i>)				
	Bearbeiter: Land in Sicht				
lfd. Nummer:	450	Fläche: in m ²	312	Länge in m:	38
Bestandestyp:	0201 Kleinstwaldfläche ("Feldgehölz"), Gebüsch oder Baumgruppe unter 1000m²				
Charakteristik:	Feldgehölz aus Eschen (<i>Fraxinus excelsior</i>)				
	Bearbeiter: Land in Sicht				
lfd. Nummer:	451	Fläche: in m ²	531	Länge in m:	59
Bestandestyp:	0204 Streuobstbestand (Streuobstwiese/-weide, Obstbaumreihen)				
Charakteristik:					
	Bearbeiter: Land in Sicht				
lfd. Nummer:	452	Fläche: in m ²	676233	Länge in m:	3016
Bestandestyp:	0102 Nadelwald/Nadelholzforst				
Charakteristik:					
	Bearbeiter: Land in Sicht				
lfd. Nummer:	453	Fläche: in m ²	11562	Länge in m:	462
Bestandestyp:	0202 Uferbegleitgehölz				
Charakteristik:	Ufergehölz entlang des Haselbachs zwischen 25 und 50 m breit, gut strukturiert mit Erle (<i>Alnus glutinosa</i>), Bergahorn (<i>Acer pseudoplatanus</i>), Esche (<i>Fraxinus excelsior</i>), Weiden (<i>Salix fragilis</i> und <i>Salix caprea</i>) im Unterwuchs Brennnessel (<i>Urtica dioica</i>)				
	Bearbeiter: Land in Sicht				
lfd. Nummer:	454	Fläche: in m ²	755	Länge in m:	52
Bestandestyp:	0204 Streuobstbestand (Streuobstwiese/-weide, Obstbaumreihen)				
Charakteristik:					
	Bearbeiter: Land in Sicht				
lfd. Nummer:	455	Fläche: in m ²	535	Länge in m:	47
Bestandestyp:	0204 Streuobstbestand (Streuobstwiese/-weide, Obstbaumreihen)				
Charakteristik:					
	Bearbeiter: Land in Sicht				
lfd. Nummer:	456	Fläche: in m ²	147	Länge in m:	35
Bestandestyp:	0201 Kleinstwaldfläche ("Feldgehölz"), Gebüsch oder Baumgruppe unter 1000m²				
Charakteristik:	Feldgehölz auf kleiner Böschung mit Holler (<i>Sambucus nigra</i>) und Esche (<i>Fraxinus excelsior</i>)				
	Bearbeiter: Land in Sicht				
lfd. Nummer:	457	Fläche: in m ²	428	Länge in m:	46
Bestandestyp:	0201 Kleinstwaldfläche ("Feldgehölz"), Gebüsch oder Baumgruppe unter 1000m²				
Charakteristik:	Feldgehölz auf Böschung mit Bergahorn (<i>Acer pseudoplatanus</i>), Pappel (<i>Populus nigra</i>), Esche (<i>Fraxinus excelsior</i>)				
	Bearbeiter: Land in Sicht				
lfd. Nummer:	458	Fläche: in m ²	2011	Länge in m:	147
Bestandestyp:	0204 Streuobstbestand (Streuobstwiese/-weide, Obstbaumreihen)				
Charakteristik:					
	Bearbeiter: Land in Sicht				

lfd. Nummer:	459	Fläche: in m ²	6801	Länge in m:	440
Bestandestyp:	0202 Uferbegleitgehölz				
Charakteristik:	Ufergehölz entlang des Haselbachs zwischen 10 und 20 m breit mit Erle (<i>Alnus glutinosa</i>), Bergahorn (<i>Acer pseudoplatanus</i>), Esche (<i>Fraxinus excelsior</i>)				
	Bearbeiter: Land in Sicht				
lfd. Nummer:	460	Fläche: in m ²	1995	Länge in m:	131
Bestandestyp:	0104 Laubwald/Laubholzforst				
Charakteristik:					
	Bearbeiter: Land in Sicht				
lfd. Nummer:	461	Fläche: in m ²	1344	Länge in m:	75
Bestandestyp:	0204 Streuobstbestand (Streuobstwiese/-weide, Obstbaumreihen)				
Charakteristik:					
	Bearbeiter: Land in Sicht				
lfd. Nummer:	462	Fläche: in m ²	848	Länge in m:	67
Bestandestyp:	0204 Streuobstbestand (Streuobstwiese/-weide, Obstbaumreihen)				
Charakteristik:					
	Bearbeiter: Land in Sicht				
lfd. Nummer:	463	Fläche: in m ²	299	Länge in m:	36
Bestandestyp:	0204 Streuobstbestand (Streuobstwiese/-weide, Obstbaumreihen)				
Charakteristik:					
	Bearbeiter: Land in Sicht				
lfd. Nummer:	464	Fläche: in m ²	2236	Länge in m:	97
Bestandestyp:	0204 Streuobstbestand (Streuobstwiese/-weide, Obstbaumreihen)				
Charakteristik:					
	Bearbeiter: Land in Sicht				
lfd. Nummer:	465	Fläche: in m ²	98	Länge in m:	21
Bestandestyp:	0401 Stehendes Gewässer				
Charakteristik:	kleiner Teich in Frankenburg mit einseitigem Uferbegleitgehölz aus Schwarzerle (<i>Alnus glutinosa</i>)				
	Bearbeiter: Land in Sicht				
lfd. Nummer:	466	Fläche: in m ²	442	Länge in m:	44
Bestandestyp:	0201 Kleinstwaldfläche ("Feldgehölz"), Gebüsch oder Baumgruppe unter 1000m²				
Charakteristik:	Feldgehölz mit Erle (<i>Alnus glutinosa</i>)				
	Bearbeiter: Land in Sicht				
lfd. Nummer:	467	Fläche: in m ²	85	Länge in m:	20
Bestandestyp:	0201 Kleinstwaldfläche ("Feldgehölz"), Gebüsch oder Baumgruppe unter 1000m²				
Charakteristik:	Gut strukturiertes Feldgehölz an Straßenböschung mit Esche (<i>Fraxinus excelsior</i>), Erle (<i>Alnus glutinosa</i>), Bergahorn (<i>Acer pseudoplatanus</i>), Feldahorn (<i>Acer campestre</i>)				
	Bearbeiter: Land in Sicht				
lfd. Nummer:	468	Fläche: in m ²	819	Länge in m:	58
Bestandestyp:	0204 Streuobstbestand (Streuobstwiese/-weide, Obstbaumreihen)				
Charakteristik:					
	Bearbeiter: Land in Sicht				
lfd. Nummer:	469	Fläche: in m ²	23155	Länge in m:	973
Bestandestyp:	0202 Uferbegleitgehölz				
Charakteristik:	Uferbegleitgehölz des Frankenerberger Redlbachs, zumeist dichtes Ufergehölz Weiden (<i>Salix fragilis</i> , <i>Salix caprea</i>), Bergahorn (<i>Acer pseudoplatanus</i>), Esche (<i>Fraxinus excelsior</i>), Erle (<i>Alnus glutinosa</i>), Hasel (<i>Corylus avellana</i>), Pfaffenkapperl (<i>Euonymus europaea</i>), sowie nithropile Brennnessel- und Mädesüßflur mit Springkraut (<i>Impatiens parviflora</i>)				
	Bearbeiter: Land in Sicht				

lfd. Nummer:	470	Fläche: in m ²	725	Länge in m:	66
Bestandestyp:	0204 Streuobstbestand (Streuobstwiese/-weide, Obstbaumreihen)				
Charakteristik:	Bearbeiter: Land in Sicht				
lfd. Nummer:	471	Fläche: in m ²	170	Länge in m:	30
Bestandestyp:	0204 Streuobstbestand (Streuobstwiese/-weide, Obstbaumreihen)				
Charakteristik:	Bearbeiter: Land in Sicht				
lfd. Nummer:	472	Fläche: in m ²	431	Länge in m:	55
Bestandestyp:	0204 Streuobstbestand (Streuobstwiese/-weide, Obstbaumreihen)				
Charakteristik:	Bearbeiter: Land in Sicht				
lfd. Nummer:	473	Fläche: in m ²	1337	Länge in m:	84
Bestandestyp:	0204 Streuobstbestand (Streuobstwiese/-weide, Obstbaumreihen)				
Charakteristik:	Bearbeiter: Land in Sicht				
lfd. Nummer:	474	Fläche: in m ²	630	Länge in m:	56
Bestandestyp:	0204 Streuobstbestand (Streuobstwiese/-weide, Obstbaumreihen)				
Charakteristik:	Bearbeiter: Land in Sicht				
lfd. Nummer:	475	Fläche: in m ²	404	Länge in m:	43
Bestandestyp:	0204 Streuobstbestand (Streuobstwiese/-weide, Obstbaumreihen)				
Charakteristik:	Bearbeiter: Land in Sicht				
lfd. Nummer:	476	Fläche: in m ²	5226	Länge in m:	277
Bestandestyp:	0204 Streuobstbestand (Streuobstwiese/-weide, Obstbaumreihen)				
Charakteristik:	Bearbeiter: Land in Sicht				
lfd. Nummer:	477	Fläche: in m ²	1013	Länge in m:	96
Bestandestyp:	0204 Streuobstbestand (Streuobstwiese/-weide, Obstbaumreihen)				
Charakteristik:	Bearbeiter: Land in Sicht				
lfd. Nummer:	478	Fläche: in m ²	1188	Länge in m:	86
Bestandestyp:	0204 Streuobstbestand (Streuobstwiese/-weide, Obstbaumreihen)				
Charakteristik:	Bearbeiter: Land in Sicht				
lfd. Nummer:	479	Fläche: in m ²	767	Länge in m:	61
Bestandestyp:	0204 Streuobstbestand (Streuobstwiese/-weide, Obstbaumreihen)				
Charakteristik:	Bearbeiter: Land in Sicht				
lfd. Nummer:	480	Fläche: in m ²	9448	Länge in m:	298
Bestandestyp:	0103 Laub-Nadel-Mischwald/Laub-Nadelholz-Mischforst				
Charakteristik:	Bearbeiter: Land in Sicht				
lfd. Nummer:	481	Fläche: in m ²	1051	Länge in m:	71
Bestandestyp:	0204 Streuobstbestand (Streuobstwiese/-weide, Obstbaumreihen)				
Charakteristik:	Bearbeiter: Land in Sicht				

lfd. Nummer:	482	Fläche: in m ²	129949	Länge in m:	1015
Bestandestyp:	0102 Nadelwald/Nadelholzforst				
Charakteristik:					
	Bearbeiter: Land in Sicht				
lfd. Nummer:	483	Fläche: in m ²	2559	Länge in m:	143
Bestandestyp:	0203 Heckenzug				
Charakteristik:					
	Bearbeiter: Land in Sicht				
lfd. Nummer:	484	Fläche: in m ²	82128	Länge in m:	881
Bestandestyp:	0102 Nadelwald/Nadelholzforst				
Charakteristik:					
	Bearbeiter: Land in Sicht				
lfd. Nummer:	485	Fläche: in m ²	681	Länge in m:	75
Bestandestyp:	0203 Heckenzug				
Charakteristik:					
	Bearbeiter: Land in Sicht				
lfd. Nummer:	486	Fläche: in m ²	8393	Länge in m:	406
Bestandestyp:	0204 Streuobstbestand (Streuobstwiese/-weide, Obstbaumreihen)				
Charakteristik:					
	Bearbeiter: Land in Sicht				
lfd. Nummer:	487	Fläche: in m ²	2887	Länge in m:	143
Bestandestyp:	0204 Streuobstbestand (Streuobstwiese/-weide, Obstbaumreihen)				
Charakteristik:					
	Bearbeiter: Land in Sicht				
lfd. Nummer:	488	Fläche: in m ²	2046	Länge in m:	150
Bestandestyp:	0204 Streuobstbestand (Streuobstwiese/-weide, Obstbaumreihen)				
Charakteristik:					
	Bearbeiter: Land in Sicht				
lfd. Nummer:	489	Fläche: in m ²	1139	Länge in m:	77
Bestandestyp:	0204 Streuobstbestand (Streuobstwiese/-weide, Obstbaumreihen)				
Charakteristik:					
	Bearbeiter: Land in Sicht				
lfd. Nummer:	490	Fläche: in m ²	526	Länge in m:	47
Bestandestyp:	0204 Streuobstbestand (Streuobstwiese/-weide, Obstbaumreihen)				
Charakteristik:					
	Bearbeiter: Land in Sicht				
lfd. Nummer:	491	Fläche: in m ²	966	Länge in m:	69
Bestandestyp:	0204 Streuobstbestand (Streuobstwiese/-weide, Obstbaumreihen)				
Charakteristik:					
	Bearbeiter: Land in Sicht				
lfd. Nummer:	492	Fläche: in m ²	18726	Länge in m:	416
Bestandestyp:	0104 Laubwald/Laubholzforst				
Charakteristik:					
	Bearbeiter: Land in Sicht				
lfd. Nummer:	493	Fläche: in m ²	519	Länge in m:	58
Bestandestyp:	0204 Streuobstbestand (Streuobstwiese/-weide, Obstbaumreihen)				
Charakteristik:					
	Bearbeiter: Land in Sicht				

lfd. Nummer:	494	Fläche: in m ²	1572	Länge in m:	113
Bestandestyp:	0204 Streuobstbestand (Streuobstwiese/-weide, Obstbaumreihen)				
Charakteristik:					
	Bearbeiter: Land in Sicht				
lfd. Nummer:	495	Fläche: in m ²	12598	Länge in m:	512
Bestandestyp:	0202 Uferbegleitgehölz				
Charakteristik:	Ufergehölz eines Zubringer Frankenburger Redlbach (Nr.804) immer wieder lückig und unterbrochen, in diesem Bereich aber gut strukturiert mit Weide (<i>Salix fragilis</i> , <i>Salix caprea</i>), Esche (<i>Fraxinus excelsior</i>), Erle (<i>Alnus glutinosa</i>) und Holler (<i>Sambucus nigra</i>)				
	Bearbeiter: Land in Sicht				
lfd. Nummer:	496	Fläche: in m ²	96002	Länge in m:	1108
Bestandestyp:	0102 Nadelwald/Nadelholzforst				
Charakteristik:					
	Bearbeiter: Land in Sicht				
lfd. Nummer:	497	Fläche: in m ²	0	Länge in m:	1
Bestandestyp:	0104 Laubwald/Laubholzforst				
Charakteristik:					
	Bearbeiter: Land in Sicht				
lfd. Nummer:	498	Fläche: in m ²	4855	Länge in m:	177
Bestandestyp:	0104 Laubwald/Laubholzforst				
Charakteristik:					
	Bearbeiter: Land in Sicht				
lfd. Nummer:	499	Fläche: in m ²	4183	Länge in m:	193
Bestandestyp:	0204 Streuobstbestand (Streuobstwiese/-weide, Obstbaumreihen)				
Charakteristik:					
	Bearbeiter: Land in Sicht				
lfd. Nummer:	500	Fläche: in m ²	1498	Länge in m:	97
Bestandestyp:	0204 Streuobstbestand (Streuobstwiese/-weide, Obstbaumreihen)				
Charakteristik:					
	Bearbeiter: Land in Sicht				
lfd. Nummer:	501	Fläche: in m ²	774	Länge in m:	66
Bestandestyp:	0204 Streuobstbestand (Streuobstwiese/-weide, Obstbaumreihen)				
Charakteristik:					
	Bearbeiter: Land in Sicht				
lfd. Nummer:	502	Fläche: in m ²	1073	Länge in m:	70
Bestandestyp:	0104 Laubwald/Laubholzforst				
Charakteristik:					
	Bearbeiter: Land in Sicht				
lfd. Nummer:	503	Fläche: in m ²	3270	Länge in m:	191
Bestandestyp:	0204 Streuobstbestand (Streuobstwiese/-weide, Obstbaumreihen)				
Charakteristik:					
	Bearbeiter: Land in Sicht				
lfd. Nummer:	504	Fläche: in m ²	5802	Länge in m:	179
Bestandestyp:	0204 Streuobstbestand (Streuobstwiese/-weide, Obstbaumreihen)				
Charakteristik:					
	Bearbeiter: Land in Sicht				
lfd. Nummer:	505	Fläche: in m ²	3523	Länge in m:	148
Bestandestyp:	0204 Streuobstbestand (Streuobstwiese/-weide, Obstbaumreihen)				
Charakteristik:					
	Bearbeiter: Land in Sicht				

lfd. Nummer:	506	Fläche: in m ²	1742	Länge in m:	114
Bestandestyp:	0204 Streuobstbestand (Streuobstwiese/-weide, Obstbaumreihen)				
Charakteristik:					
	Bearbeiter: Land in Sicht				
lfd. Nummer:	507	Fläche: in m ²	2502	Länge in m:	108
Bestandestyp:	0104 Laubwald/Laubholzforst				
Charakteristik:					
	Bearbeiter: Land in Sicht				
lfd. Nummer:	508	Fläche: in m ²	700	Länge in m:	55
Bestandestyp:	0201 Kleinstwaldfläche ("Feldgehölz"), Gebüsch oder Baumgruppe unter 1000m²				
Charakteristik:	Feldgehölz aus Fichten (Picea abies)				
	Bearbeiter: Land in Sicht				
lfd. Nummer:	509	Fläche: in m ²	106249	Länge in m:	922
Bestandestyp:	0102 Nadelwald/Nadelholzforst				
Charakteristik:					
	Bearbeiter: Land in Sicht				
lfd. Nummer:	510	Fläche: in m ²	142	Länge in m:	30
Bestandestyp:	0401 Stehendes Gewässer				
Charakteristik:	künstlich angelegter Fischteich ohne Ufergehölz, naturfern bei Ottokönigen				
	Bearbeiter: Land in Sicht				
lfd. Nummer:	511	Fläche: in m ²	11249	Länge in m:	319
Bestandestyp:	0104 Laubwald/Laubholzforst				
Charakteristik:					
	Bearbeiter: Land in Sicht				
lfd. Nummer:	512	Fläche: in m ²	379	Länge in m:	41
Bestandestyp:	0204 Streuobstbestand (Streuobstwiese/-weide, Obstbaumreihen)				
Charakteristik:					
	Bearbeiter: Land in Sicht				
lfd. Nummer:	513	Fläche: in m ²	775	Länge in m:	62
Bestandestyp:	0204 Streuobstbestand (Streuobstwiese/-weide, Obstbaumreihen)				
Charakteristik:					
	Bearbeiter: Land in Sicht				
lfd. Nummer:	514	Fläche: in m ²	1265	Länge in m:	92
Bestandestyp:	0204 Streuobstbestand (Streuobstwiese/-weide, Obstbaumreihen)				
Charakteristik:					
	Bearbeiter: Land in Sicht				
lfd. Nummer:	515	Fläche: in m ²	129	Länge in m:	28
Bestandestyp:	0201 Kleinstwaldfläche ("Feldgehölz"), Gebüsch oder Baumgruppe unter 1000m²				
Charakteristik:	Feldgehölz mit Erlen (Alnus glutinosa) und Weiden (Salix fragilis)				
	Bearbeiter: Land in Sicht				
lfd. Nummer:	516	Fläche: in m ²	306	Länge in m:	34
Bestandestyp:	0201 Kleinstwaldfläche ("Feldgehölz"), Gebüsch oder Baumgruppe unter 1000m²				
Charakteristik:	Feldgehölz in Gewässernähe mit Erlen (Alnus glutinosa)				
	Bearbeiter: Land in Sicht				
lfd. Nummer:	517	Fläche: in m ²	3863	Länge in m:	165
Bestandestyp:	0204 Streuobstbestand (Streuobstwiese/-weide, Obstbaumreihen)				
Charakteristik:					
	Bearbeiter: Land in Sicht				

lfd. Nummer:	518	Fläche: in m ²	113	Länge in m:	26
Bestandestyp:	0401 Stehendes Gewässer				
Charakteristik:	künstlich angelegter Teich ohne Ufergehölz, naturfern bei Mauern				
	Bearbeiter: Land in Sicht				
lfd. Nummer:	519	Fläche: in m ²	2379	Länge in m:	146
Bestandestyp:	0204 Streuobstbestand (Streuobstwiese/-weide, Obstbaumreihen)				
Charakteristik:					
	Bearbeiter: Land in Sicht				
lfd. Nummer:	520	Fläche: in m ²	607	Länge in m:	49
Bestandestyp:	0204 Streuobstbestand (Streuobstwiese/-weide, Obstbaumreihen)				
Charakteristik:					
	Bearbeiter: Land in Sicht				
lfd. Nummer:	521	Fläche: in m ²	600	Länge in m:	48
Bestandestyp:	0204 Streuobstbestand (Streuobstwiese/-weide, Obstbaumreihen)				
Charakteristik:					
	Bearbeiter: Land in Sicht				
lfd. Nummer:	522	Fläche: in m ²	902	Länge in m:	77
Bestandestyp:	0204 Streuobstbestand (Streuobstwiese/-weide, Obstbaumreihen)				
Charakteristik:					
	Bearbeiter: Land in Sicht				
lfd. Nummer:	523	Fläche: in m ²	1026	Länge in m:	64
Bestandestyp:	0204 Streuobstbestand (Streuobstwiese/-weide, Obstbaumreihen)				
Charakteristik:					
	Bearbeiter: Land in Sicht				
lfd. Nummer:	524	Fläche: in m ²	2091	Länge in m:	123
Bestandestyp:	0305 Sukzessionsfläche auf ehemaligen Abbauflächen geogener Rohstoffe				
Charakteristik:					
	Bearbeiter: Land in Sicht				
lfd. Nummer:	525	Fläche: in m ²	88040	Länge in m:	704
Bestandestyp:	0102 Nadelwald/Nadelholzforst				
Charakteristik:					
	Bearbeiter: Land in Sicht				
lfd. Nummer:	526	Fläche: in m ²	23946	Länge in m:	679
Bestandestyp:	0103 Laub-Nadel-Mischwald/Laub-Nadelholz-Mischforst				
Charakteristik:					
	Bearbeiter: Land in Sicht				
lfd. Nummer:	527	Fläche: in m ²	10342	Länge in m:	298
Bestandestyp:	0103 Laub-Nadel-Mischwald/Laub-Nadelholz-Mischforst				
Charakteristik:					
	Bearbeiter: Land in Sicht				
lfd. Nummer:	528	Fläche: in m ²	1707	Länge in m:	164
Bestandestyp:	030802 Mesophile, "bunte" Fettwiese und die meisten Magerrasen, -weiden				
Charakteristik:	Magerwiese auf steiler Böschung, nicht gemäht				
	Bearbeiter: Land in Sicht				
lfd. Nummer:	529	Fläche: in m ²	509	Länge in m:	50
Bestandestyp:	0204 Streuobstbestand (Streuobstwiese/-weide, Obstbaumreihen)				
Charakteristik:					
	Bearbeiter: Land in Sicht				

lfd. Nummer:	530	Fläche: in m ²	547	Länge in m:	49
Bestandestyp:	0204 Streuobstbestand (Streuobstwiese/-weide, Obstbaumreihen)				
Charakteristik:					
	Bearbeiter: Land in Sicht				
lfd. Nummer:	531	Fläche: in m ²	3866	Länge in m:	126
Bestandestyp:	030802 Mesophile, "bunte" Fettwiese und die meisten Magerrasen, -weiden				
Charakteristik:	Feucht getönte Magerwiese, gemäht				
	Bearbeiter: Land in Sicht				
lfd. Nummer:	532	Fläche: in m ²	155	Länge in m:	25
Bestandestyp:	0201 Kleinstwaldfläche ("Feldgehölz"), Gebüsch oder Baumgruppe unter 1000m²				
Charakteristik:	Feldgehölz mit Esche (Fraxinus excelsior)				
	Bearbeiter: Land in Sicht				
lfd. Nummer:	533	Fläche: in m ²	987	Länge in m:	99
Bestandestyp:	0204 Streuobstbestand (Streuobstwiese/-weide, Obstbaumreihen)				
Charakteristik:					
	Bearbeiter: Land in Sicht				
lfd. Nummer:	534	Fläche: in m ²	512	Länge in m:	44
Bestandestyp:	0305 Sukzessionsfläche auf ehemaligen Abbauflächen geogener Rohstoffe				
Charakteristik:					
	Bearbeiter: Land in Sicht				
lfd. Nummer:	535	Fläche: in m ²	920	Länge in m:	86
Bestandestyp:	0204 Streuobstbestand (Streuobstwiese/-weide, Obstbaumreihen)				
Charakteristik:					
	Bearbeiter: Land in Sicht				
lfd. Nummer:	536	Fläche: in m ²	397	Länge in m:	42
Bestandestyp:	0202 Uferbegleitgehölz				
Charakteristik:	Uferbegleitgehölz um Teich (Nr. 1037) dicht, gut strukturiert mit Linde (Tilia cordata), Eiche (Quercus robur) Esche (Fraxinus excelsior), Erle (Alnus glutinosa), Hasel (Corylus avellana), Fichte (Picea abies), Spitzahorn (Acer platanoides)				
	Bearbeiter: Land in Sicht				
lfd. Nummer:	537	Fläche: in m ²	1658	Länge in m:	95
Bestandestyp:	0305 Sukzessionsfläche auf ehemaligen Abbauflächen geogener Rohstoffe				
Charakteristik:					
	Bearbeiter: Land in Sicht				
lfd. Nummer:	538	Fläche: in m ²	1082	Länge in m:	75
Bestandestyp:	0204 Streuobstbestand (Streuobstwiese/-weide, Obstbaumreihen)				
Charakteristik:					
	Bearbeiter: Land in Sicht				
lfd. Nummer:	539	Fläche: in m ²	2431	Länge in m:	163
Bestandestyp:	0104 Laubwald/Laubholzforst				
Charakteristik:					
	Bearbeiter: Land in Sicht				
lfd. Nummer:	540	Fläche: in m ²	2433	Länge in m:	109
Bestandestyp:	0204 Streuobstbestand (Streuobstwiese/-weide, Obstbaumreihen)				
Charakteristik:					
	Bearbeiter: Land in Sicht				
lfd. Nummer:	541	Fläche: in m ²	1870	Länge in m:	117
Bestandestyp:	0104 Laubwald/Laubholzforst				
Charakteristik:					
	Bearbeiter: Land in Sicht				

lfd. Nummer:	542	Fläche: in m ²	546	Länge in m:	60
Bestandestyp:	0204 Streuobstbestand (Streuobstwiese/-weide, Obstbaumreihen)				
Charakteristik:	Bearbeiter: Land in Sicht				
lfd. Nummer:	543	Fläche: in m ²	501	Länge in m:	62
Bestandestyp:	0204 Streuobstbestand (Streuobstwiese/-weide, Obstbaumreihen)				
Charakteristik:	Bearbeiter: Land in Sicht				
lfd. Nummer:	544	Fläche: in m ²	101801	Länge in m:	1579
Bestandestyp:	0102 Nadelwald/Nadelholzforst				
Charakteristik:	Bearbeiter: Land in Sicht				
lfd. Nummer:	545	Fläche: in m ²	694	Länge in m:	51
Bestandestyp:	0307 Feuchtes und nasses Extensivgrünland				
Charakteristik:	Feuchtwiese mit hohem Anteil an Mädesüß (Filipendula ulmaria) und Kohldistel (Cirsium oleraceum), nährstoffreich, nicht mehr gemäht				
	Bearbeiter: Land in Sicht				
lfd. Nummer:	546	Fläche: in m ²	1020	Länge in m:	82
Bestandestyp:	0204 Streuobstbestand (Streuobstwiese/-weide, Obstbaumreihen)				
Charakteristik:	Bearbeiter: Land in Sicht				
lfd. Nummer:	547	Fläche: in m ²	1646	Länge in m:	108
Bestandestyp:	0204 Streuobstbestand (Streuobstwiese/-weide, Obstbaumreihen)				
Charakteristik:	Bearbeiter: Land in Sicht				
lfd. Nummer:	548	Fläche: in m ²	413	Länge in m:	59
Bestandestyp:	0204 Streuobstbestand (Streuobstwiese/-weide, Obstbaumreihen)				
Charakteristik:	Bearbeiter: Land in Sicht				
lfd. Nummer:	549	Fläche: in m ²	1197	Länge in m:	68
Bestandestyp:	0204 Streuobstbestand (Streuobstwiese/-weide, Obstbaumreihen)				
Charakteristik:	Bearbeiter: Land in Sicht				
lfd. Nummer:	550	Fläche: in m ²	1023	Länge in m:	87
Bestandestyp:	0102 Nadelwald/Nadelholzforst				
Charakteristik:	Bearbeiter: Land in Sicht				
lfd. Nummer:	551	Fläche: in m ²	5447	Länge in m:	237
Bestandestyp:	0202 Uferbegleitgehölz				
Charakteristik:	Ufergehölz entlang des Klänings Baches, lückenhaft, teilweise gut strukturiert mit Esche (Fraxinus excelsior), Erle (Alnus glutinosa), Weide (Salix fragilis, Salix caprea), Vogelbeere (Sorbus aucuparia), Hasel (Corylus avellana), Pfaffenkaperl (Euonymus europaea), Brombeere (Rubus fruticosus), Himbeere (Rubus idaeus), im Unterwuchs Brennnessel (Urtica dioica)				
	Bearbeiter: Land in Sicht				
lfd. Nummer:	552	Fläche: in m ²	1386	Länge in m:	103
Bestandestyp:	0104 Laubwald/Laubholzforst				
Charakteristik:	Bearbeiter: Land in Sicht				

lfd. Nummer:	553	Fläche: in m ²	725	Länge in m:	62
Bestandestyp:	0307 Feuchtes und nasses Extensivgrünland				
Charakteristik:	Feuchtwiese mit hohem Anteil an Mädesüß (Filipendula ulmaria) und Brennessel (Urtica dioica), nährstoffreich, verbrachend				
	Bearbeiter: Land in Sicht				
lfd. Nummer:	554	Fläche: in m ²	2123	Länge in m:	128
Bestandestyp:	0204 Streuobstbestand (Streuobstwiese/-weide, Obstbaumreihen)				
Charakteristik:					
	Bearbeiter: Land in Sicht				
lfd. Nummer:	555	Fläche: in m ²	551	Länge in m:	51
Bestandestyp:	0204 Streuobstbestand (Streuobstwiese/-weide, Obstbaumreihen)				
Charakteristik:					
	Bearbeiter: Land in Sicht				
lfd. Nummer:	556	Fläche: in m ²	8959	Länge in m:	482
Bestandestyp:	0102 Nadelwald/Nadelholzforst				
Charakteristik:					
	Bearbeiter: Land in Sicht				
lfd. Nummer:	557	Fläche: in m ²	0	Länge in m:	2
Bestandestyp:	0102 Nadelwald/Nadelholzforst				
Charakteristik:					
	Bearbeiter: Land in Sicht				
lfd. Nummer:	558	Fläche: in m ²	2	Länge in m:	6
Bestandestyp:	0102 Nadelwald/Nadelholzforst				
Charakteristik:					
	Bearbeiter: Land in Sicht				
lfd. Nummer:	559	Fläche: in m ²	634	Länge in m:	77
Bestandestyp:	0102 Nadelwald/Nadelholzforst				
Charakteristik:					
	Bearbeiter: Land in Sicht				
lfd. Nummer:	560	Fläche: in m ²	159736	Länge in m:	1468
Bestandestyp:	0102 Nadelwald/Nadelholzforst				
Charakteristik:					
	Bearbeiter: Land in Sicht				
lfd. Nummer:	561	Fläche: in m ²	1045	Länge in m:	100
Bestandestyp:	0102 Nadelwald/Nadelholzforst				
Charakteristik:					
	Bearbeiter: Land in Sicht				
lfd. Nummer:	562	Fläche: in m ²	530	Länge in m:	66
Bestandestyp:	0201 Kleinstwaldfläche ("Feldgehölz"), Gebüsch oder Baumgruppe unter 1000m²				
Charakteristik:	Gut strukturiertes Feldgehölz mit Weiden (Salix fragilis, Salix caprea), Erlen (Alnus glutinosa), Eschen (Fraxinus excelsior)				
	Bearbeiter: Land in Sicht				
lfd. Nummer:	563	Fläche: in m ²	1762	Länge in m:	111
Bestandestyp:	0204 Streuobstbestand (Streuobstwiese/-weide, Obstbaumreihen)				
Charakteristik:					
	Bearbeiter: Land in Sicht				
lfd. Nummer:	564	Fläche: in m ²	548	Länge in m:	48
Bestandestyp:	0204 Streuobstbestand (Streuobstwiese/-weide, Obstbaumreihen)				
Charakteristik:					
	Bearbeiter: Land in Sicht				

lfd. Nummer:	565	Fläche: in m ²	506	Länge in m:	53
Bestandestyp:	0204 Streuobstbestand (Streuobstwiese/-weide, Obstbaumreihen)				
Charakteristik:	Bearbeiter: Land in Sicht				
lfd. Nummer:	566	Fläche: in m ²	7350	Länge in m:	338
Bestandestyp:	0204 Streuobstbestand (Streuobstwiese/-weide, Obstbaumreihen)				
Charakteristik:	Bearbeiter: Land in Sicht				
lfd. Nummer:	567	Fläche: in m ²	680	Länge in m:	54
Bestandestyp:	0204 Streuobstbestand (Streuobstwiese/-weide, Obstbaumreihen)				
Charakteristik:	Bearbeiter: Land in Sicht				
lfd. Nummer:	568	Fläche: in m ²	1020	Länge in m:	70
Bestandestyp:	0204 Streuobstbestand (Streuobstwiese/-weide, Obstbaumreihen)				
Charakteristik:	Bearbeiter: Land in Sicht				
lfd. Nummer:	569	Fläche: in m ²	451	Länge in m:	43
Bestandestyp:	0204 Streuobstbestand (Streuobstwiese/-weide, Obstbaumreihen)				
Charakteristik:	Bearbeiter: Land in Sicht				
lfd. Nummer:	570	Fläche: in m ²	1613	Länge in m:	129
Bestandestyp:	0204 Streuobstbestand (Streuobstwiese/-weide, Obstbaumreihen)				
Charakteristik:	Bearbeiter: Land in Sicht				
lfd. Nummer:	571	Fläche: in m ²	19430	Länge in m:	475
Bestandestyp:	0104 Laubwald/Laubholzforst				
Charakteristik:	Bearbeiter: Land in Sicht				
lfd. Nummer:	572	Fläche: in m ²	2813	Länge in m:	137
Bestandestyp:	0102 Nadelwald/Nadelholzforst				
Charakteristik:	Bearbeiter: Land in Sicht				
lfd. Nummer:	573	Fläche: in m ²	564	Länge in m:	58
Bestandestyp:	0201 Kleinstwaldfläche ("Feldgehölz"), Gebüsch oder Baumgruppe unter 1000m²				
Charakteristik:	gut strukturiertes Feldgehölz aus Weiden (Salix fragilis, Salix caprea), Erlen (Alnus glutinosa), Eschen (Fraxinus excelsior)				
	Bearbeiter: Land in Sicht				
lfd. Nummer:	574	Fläche: in m ²	80	Länge in m:	23
Bestandestyp:	0201 Kleinstwaldfläche ("Feldgehölz"), Gebüsch oder Baumgruppe unter 1000m²				
Charakteristik:	Feldgehölz aus Weiden (Salix fragilis, Salix caprea)				
	Bearbeiter: Land in Sicht				
lfd. Nummer:	575	Fläche: in m ²	307	Länge in m:	36
Bestandestyp:	0204 Streuobstbestand (Streuobstwiese/-weide, Obstbaumreihen)				
Charakteristik:	Bearbeiter: Land in Sicht				
lfd. Nummer:	576	Fläche: in m ²	321	Länge in m:	37
Bestandestyp:	0204 Streuobstbestand (Streuobstwiese/-weide, Obstbaumreihen)				
Charakteristik:	Bearbeiter: Land in Sicht				

lfd. Nummer:	577	Fläche: in m ²	224	Länge in m:	31
Bestandestyp:	0204 Streuobstbestand (Streuobstwiese/-weide, Obstbaumreihen)				
Charakteristik:					
	Bearbeiter: Land in Sicht				
lfd. Nummer:	578	Fläche: in m ²	817	Länge in m:	59
Bestandestyp:	0204 Streuobstbestand (Streuobstwiese/-weide, Obstbaumreihen)				
Charakteristik:					
	Bearbeiter: Land in Sicht				
lfd. Nummer:	579	Fläche: in m ²	1272	Länge in m:	75
Bestandestyp:	0204 Streuobstbestand (Streuobstwiese/-weide, Obstbaumreihen)				
Charakteristik:					
	Bearbeiter: Land in Sicht				
lfd. Nummer:	580	Fläche: in m ²	2008	Länge in m:	136
Bestandestyp:	0202 Uferbegleitgehölz				
Charakteristik:	Ufergehölz eines Zubringer Frankenburger Redlbach (Nr.804) immer wieder lückig und unterbrochen, in diesem Bereich sehr schmal mit Weide (<i>Salix fragilis</i> , <i>Salix caprea</i>), Esche (<i>Fraxinus excelsior</i>), Erle (<i>Alnus glutinosa</i>) und Holler (<i>Sambucus nigra</i>)				
	Bearbeiter: Land in Sicht				
lfd. Nummer:	581	Fläche: in m ²	8636	Länge in m:	200
Bestandestyp:	0310 Grünland-Sondernutzung				
Charakteristik:	Park				
	Bearbeiter: Land in Sicht				
lfd. Nummer:	582	Fläche: in m ²	78	Länge in m:	24
Bestandestyp:	0401 Stehendes Gewässer				
Charakteristik:	kleiner künstlich angelegter Teich mit schmalen Uferstreifen aus jungen Weiden (<i>Salix fragilis</i>) und Hochstauden, naturfern				
	Bearbeiter: Land in Sicht				
lfd. Nummer:	583	Fläche: in m ²	3204	Länge in m:	259
Bestandestyp:	0202 Uferbegleitgehölz				
Charakteristik:	Uferbegleitgehölz des Frankenburger Redlbachs, schmaler Ufergehölzstreifen mit Weiden (<i>Salix fragilis</i> , <i>Salix caprea</i>), Berahorn (<i>Acer pseudoplatanus</i>), Esche (<i>Fraxinus excelsior</i>), Erle (<i>Alnus glutinosa</i>), Hasel (<i>Corylus avellana</i>), Pfaffenkapperl (<i>Euonymus europaea</i>), sowie nithropile Brennnessel- und Mädesüßflur mit Springkraut (<i>Impatiens parviflora</i>)				
	Bearbeiter: Land in Sicht				
lfd. Nummer:	584	Fläche: in m ²	1242	Länge in m:	80
Bestandestyp:	0103 Laub-Nadel-Mischwald/Laub-Nadelholz-Mischforst				
Charakteristik:					
	Bearbeiter: Land in Sicht				
lfd. Nummer:	585	Fläche: in m ²	2464	Länge in m:	120
Bestandestyp:	0204 Streuobstbestand (Streuobstwiese/-weide, Obstbaumreihen)				
Charakteristik:					
	Bearbeiter: Land in Sicht				
lfd. Nummer:	586	Fläche: in m ²	5257	Länge in m:	188
Bestandestyp:	0204 Streuobstbestand (Streuobstwiese/-weide, Obstbaumreihen)				
Charakteristik:					
	Bearbeiter: Land in Sicht				
lfd. Nummer:	587	Fläche: in m ²	307	Länge in m:	49
Bestandestyp:	0203 Heckenzug				
Charakteristik:					
	Bearbeiter: Land in Sicht				

lfd. Nummer:	588	Fläche: in m ²	710	Länge in m:	62
Bestandestyp:	0204 Streuobstbestand (Streuobstwiese/-weide, Obstbaumreihen)				
Charakteristik:					
	Bearbeiter: Land in Sicht				
lfd. Nummer:	589	Fläche: in m ²	489	Länge in m:	66
Bestandestyp:	0204 Streuobstbestand (Streuobstwiese/-weide, Obstbaumreihen)				
Charakteristik:					
	Bearbeiter: Land in Sicht				
lfd. Nummer:	590	Fläche: in m ²	14956	Länge in m:	600
Bestandestyp:	0202 Uferbegleitgehölz				
Charakteristik:	Uferbegleitgehölz des Frankener Redlbachs, zumeist dichtes Ufergehölz Weiden (<i>Salix fragilis</i> , <i>Salix caprea</i>), Berhahorn (<i>Acer pseudoplatanus</i>), Esche (<i>Fraxinus excelsior</i>), Erle (<i>Alnus glutinosa</i>), Hasel (<i>Corylus avellana</i>), Pfaffenkappel (<i>Euonymus europaea</i>), sowie nithropile Brennnessel- und Mädesüßflur mit Springkraut (<i>Impatiens parviflora</i>)				
	Bearbeiter: Land in Sicht				
lfd. Nummer:	591	Fläche: in m ²	69561	Länge in m:	2413
Bestandestyp:	0202 Uferbegleitgehölz				
Charakteristik:	Uferbegleitgehölz des Frankener Redlbachs, zumeist dichtes Ufergehölz Weiden (<i>Salix fragilis</i> , <i>Salix caprea</i>), Berhahorn (<i>Acer pseudoplatanus</i>), Esche (<i>Fraxinus excelsior</i>), Erle (<i>Alnus glutinosa</i>), Hasel (<i>Corylus avellana</i>), Pfaffenkappel (<i>Euonymus europaea</i>), sowie nithropile Brennnessel- und Mädesüßflur mit Springkraut (<i>Impatiens parviflora</i>)				
	Bearbeiter: Land in Sicht				
lfd. Nummer:	592	Fläche: in m ²	3378	Länge in m:	136
Bestandestyp:	0204 Streuobstbestand (Streuobstwiese/-weide, Obstbaumreihen)				
Charakteristik:					
	Bearbeiter: Land in Sicht				
lfd. Nummer:	593	Fläche: in m ²	3778	Länge in m:	164
Bestandestyp:	0104 Laubwald/Laubholzforst				
Charakteristik:					
	Bearbeiter: Land in Sicht				
lfd. Nummer:	594	Fläche: in m ²	27275	Länge in m:	391
Bestandestyp:	0102 Nadelwald/Nadelholzforst				
Charakteristik:					
	Bearbeiter: Land in Sicht				
lfd. Nummer:	595	Fläche: in m ²	3013	Länge in m:	146
Bestandestyp:	0204 Streuobstbestand (Streuobstwiese/-weide, Obstbaumreihen)				
Charakteristik:					
	Bearbeiter: Land in Sicht				
lfd. Nummer:	596	Fläche: in m ²	403	Länge in m:	46
Bestandestyp:	0201 Kleinstwaldfläche ("Feldgehölz"), Gebüsch oder Baumgruppe unter 1000m²				
Charakteristik:	gut strukturiertes Feldgehölz auf Böschung mit Esche (<i>Fraxinus excelsior</i>) und Erle (<i>Alnus glutinosa</i>)				
	Bearbeiter: Land in Sicht				
lfd. Nummer:	597	Fläche: in m ²	363	Länge in m:	62
Bestandestyp:	030802 Mesophile, "bunte" Fettwiese und die meisten Magerrasen, -weiden				
Charakteristik:	Magerwiese auf nordexponierter Böschung, gemäht				
	Bearbeiter: Land in Sicht				
lfd. Nummer:	598	Fläche: in m ²	160	Länge in m:	24
Bestandestyp:	0201 Kleinstwaldfläche ("Feldgehölz"), Gebüsch oder Baumgruppe unter 1000m²				
Charakteristik:	Feldgehölz aus Weiden (<i>Salix fragilis</i> , <i>Salix caprea</i>)				
	Bearbeiter: Land in Sicht				

lfd. Nummer:	599	Fläche: in m ²	330	Länge in m:	48
Bestandestyp:	0302 Großröhricht und Schilfröhricht				
Charakteristik:					
	Bearbeiter: Land in Sicht				
lfd. Nummer:	600	Fläche: in m ²	3470	Länge in m:	145
Bestandestyp:	0204 Streuobstbestand (Streuobstwiese/-weide, Obstbaumreihen)				
Charakteristik:					
	Bearbeiter: Land in Sicht				
lfd. Nummer:	601	Fläche: in m ²	415	Länge in m:	42
Bestandestyp:	0204 Streuobstbestand (Streuobstwiese/-weide, Obstbaumreihen)				
Charakteristik:					
	Bearbeiter: Land in Sicht				
lfd. Nummer:	602	Fläche: in m ²	637	Länge in m:	55
Bestandestyp:	0204 Streuobstbestand (Streuobstwiese/-weide, Obstbaumreihen)				
Charakteristik:					
	Bearbeiter: Land in Sicht				
lfd. Nummer:	603	Fläche: in m ²	1062	Länge in m:	73
Bestandestyp:	0204 Streuobstbestand (Streuobstwiese/-weide, Obstbaumreihen)				
Charakteristik:					
	Bearbeiter: Land in Sicht				
lfd. Nummer:	604	Fläche: in m ²	1260	Länge in m:	79
Bestandestyp:	0204 Streuobstbestand (Streuobstwiese/-weide, Obstbaumreihen)				
Charakteristik:					
	Bearbeiter: Land in Sicht				
lfd. Nummer:	605	Fläche: in m ²	1830	Länge in m:	98
Bestandestyp:	0401 Stehendes Gewässer				
Charakteristik:	Teich vom Nadelwald umgeben, am Hobelsberg				
	Bearbeiter: Land in Sicht				
lfd. Nummer:	606	Fläche: in m ²	364	Länge in m:	37
Bestandestyp:	0401 Stehendes Gewässer				
Charakteristik:	Teich vom Nadelwald umgeben, am Hobelsberg				
	Bearbeiter: Land in Sicht				
lfd. Nummer:	607	Fläche: in m ²	2667	Länge in m:	150
Bestandestyp:	0203 Heckenzug				
Charakteristik:					
	Bearbeiter: Land in Sicht				
lfd. Nummer:	608	Fläche: in m ²	791	Länge in m:	63
Bestandestyp:	030802 Mesophile, "bunte" Fettwiese und die meisten Magerrasen, -weiden				
Charakteristik:	Magerwiese auf steiler ostexponierter Böschung, gemäht				
	Bearbeiter: Land in Sicht				
lfd. Nummer:	609	Fläche: in m ²	966	Länge in m:	73
Bestandestyp:	0204 Streuobstbestand (Streuobstwiese/-weide, Obstbaumreihen)				
Charakteristik:					
	Bearbeiter: Land in Sicht				
lfd. Nummer:	610	Fläche: in m ²	1996	Länge in m:	132
Bestandestyp:	0204 Streuobstbestand (Streuobstwiese/-weide, Obstbaumreihen)				
Charakteristik:					
	Bearbeiter: Land in Sicht				

lfd. Nummer:	611	Fläche: in m ²	2372	Länge in m:	154
Bestandestyp:	030802 Mesophile, "bunte" Fettwiese und die meisten Magerrasen, -weiden				
Charakteristik:	artenreiche Fettwiese am Waldrand, gemäht				
	Bearbeiter: Land in Sicht				
lfd. Nummer:	612	Fläche: in m ²	1692	Länge in m:	153
Bestandestyp:	030802 Mesophile, "bunte" Fettwiese und die meisten Magerrasen, -weiden				
Charakteristik:	artenreiche Fettwiese am Waldrand, gemäht				
	Bearbeiter: Land in Sicht				
lfd. Nummer:	613	Fläche: in m ²	4150	Länge in m:	153
Bestandestyp:	0204 Streuobstbestand (Streuobstwiese/-weide, Obstbaumreihen)				
Charakteristik:					
	Bearbeiter: Land in Sicht				
lfd. Nummer:	614	Fläche: in m ²	3432	Länge in m:	158
Bestandestyp:	030303 Sukzessionsfläche von frischem artenreichem Magergrünland				
Charakteristik:	Sukzessionsfläche einer Magerwiese auf steiler Böschung, Aufkommen von Hochstauden, noch keine Gehölze vorhanden				
	Bearbeiter: Land in Sicht				
lfd. Nummer:	615	Fläche: in m ²	37269	Länge in m:	444
Bestandestyp:	0102 Nadelwald/Nadelholzforst				
Charakteristik:					
	Bearbeiter: Land in Sicht				
lfd. Nummer:	616	Fläche: in m ²	32368	Länge in m:	1528
Bestandestyp:	0202 Uferbegleitgehölz				
Charakteristik:	Ufergehölz des Fischinger Baches, bereichsweise sehr schmal ausgebildet aber mit vielfältiger Artenausstattung, besteht aus Weiden (<i>Salix caprea</i> , <i>Salix fragilis</i>), Esche (<i>Fraxinus excelsior</i>), Erle (<i>Alnus glutinosa</i>), Spitzahorn (<i>Acer platanoides</i>), Eiche (<i>Quercus robur</i>), Roßkastanie (<i>Aesculus hippocastaneum</i>), Pfaffenkaperl (<i>Euonymus europaea</i>) und Faulbaum (<i>Rhamnus frangula</i>)				
	Bearbeiter: Land in Sicht				
lfd. Nummer:	617	Fläche: in m ²	41583	Länge in m:	646
Bestandestyp:	0103 Laub-Nadel-Mischwald/Laub-Nadelholz-Mischforst				
Charakteristik:					
	Bearbeiter: Land in Sicht				
lfd. Nummer:	618	Fläche: in m ²	1662	Länge in m:	99
Bestandestyp:	0103 Laub-Nadel-Mischwald/Laub-Nadelholz-Mischforst				
Charakteristik:					
	Bearbeiter: Land in Sicht				
lfd. Nummer:	619	Fläche: in m ²	979	Länge in m:	70
Bestandestyp:	030301 Sukzessionsfläche des feuchten und nassen Extensivgrünlandes mit oder ohne jüngerem Gehölzaufwuchs				
Charakteristik:	Feuchte Staudenbrache in Senke mit Mädesüß (<i>Filipendula ulmaria</i>)				
	Bearbeiter: Land in Sicht				
lfd. Nummer:	620	Fläche: in m ²	3312	Länge in m:	188
Bestandestyp:	0104 Laubwald/Laubholzforst				
Charakteristik:					
	Bearbeiter: Land in Sicht				
lfd. Nummer:	621	Fläche: in m ²	1630	Länge in m:	174
Bestandestyp:	0307 Feuchtes und nasses Extensivgrünland				
Charakteristik:	Feuchtwiesenrest entlang Graben bei Gehölzbestand, nährstoffreich, nicht gemäht				
	Bearbeiter: Land in Sicht				

lfd. Nummer:	622	Fläche: in m ²	2249	Länge in m:	136
Bestandestyp:	0204 Streuobstbestand (Streuobstwiese/-weide, Obstbaumreihen)				
Charakteristik:					
	Bearbeiter: Land in Sicht				
lfd. Nummer:	623	Fläche: in m ²	407	Länge in m:	51
Bestandestyp:	0204 Streuobstbestand (Streuobstwiese/-weide, Obstbaumreihen)				
Charakteristik:					
	Bearbeiter: Land in Sicht				
lfd. Nummer:	624	Fläche: in m ²	1332	Länge in m:	120
Bestandestyp:	0204 Streuobstbestand (Streuobstwiese/-weide, Obstbaumreihen)				
Charakteristik:					
	Bearbeiter: Land in Sicht				
lfd. Nummer:	625	Fläche: in m ²	1923	Länge in m:	146
Bestandestyp:	0204 Streuobstbestand (Streuobstwiese/-weide, Obstbaumreihen)				
Charakteristik:					
	Bearbeiter: Land in Sicht				
lfd. Nummer:	626	Fläche: in m ²	1229	Länge in m:	113
Bestandestyp:	030802 Mesophile, "bunte" Fettwiese und die meisten Magerrasen, -weiden				
Charakteristik:	Magerwiese auf südexponierter Böschung, gemäht				
	Bearbeiter: Land in Sicht				
lfd. Nummer:	627	Fläche: in m ²	2110	Länge in m:	141
Bestandestyp:	030802 Mesophile, "bunte" Fettwiese und die meisten Magerrasen, -weiden				
Charakteristik:	Magerwiese auf nordexponierter Böschung, gemäht				
	Bearbeiter: Land in Sicht				
lfd. Nummer:	628	Fläche: in m ²	287	Länge in m:	36
Bestandestyp:	0201 Kleinstwaldfläche ("Feldgehölz"), Gebüsch oder Baumgruppe unter 1000m²				
Charakteristik:	gut strukturiertes Feldgehölz überwiegend aus Eschen (Fraxinus excelsior)				
	Bearbeiter: Land in Sicht				
lfd. Nummer:	629	Fläche: in m ²	270	Länge in m:	33
Bestandestyp:	0401 Stehendes Gewässer				
Charakteristik:	kleiner Fischteich bei Fischingen, künstlich angelegt, von Weidenufergehölz (Salix fragilis) umgeben				
	Bearbeiter: Land in Sicht				
lfd. Nummer:	630	Fläche: in m ²	4042	Länge in m:	212
Bestandestyp:	0204 Streuobstbestand (Streuobstwiese/-weide, Obstbaumreihen)				
Charakteristik:					
	Bearbeiter: Land in Sicht				
lfd. Nummer:	631	Fläche: in m ²	400	Länge in m:	43
Bestandestyp:	0204 Streuobstbestand (Streuobstwiese/-weide, Obstbaumreihen)				
Charakteristik:					
	Bearbeiter: Land in Sicht				
lfd. Nummer:	632	Fläche: in m ²	1370	Länge in m:	107
Bestandestyp:	0204 Streuobstbestand (Streuobstwiese/-weide, Obstbaumreihen)				
Charakteristik:					
	Bearbeiter: Land in Sicht				
lfd. Nummer:	633	Fläche: in m ²	888	Länge in m:	67
Bestandestyp:	0204 Streuobstbestand (Streuobstwiese/-weide, Obstbaumreihen)				
Charakteristik:					
	Bearbeiter: Land in Sicht				

lfd. Nummer:	634	Fläche: in m ²	3063	Länge in m:	147
Bestandestyp:	0302 Großröhricht und Schilfröhricht				
Charakteristik:					
	Bearbeiter: Land in Sicht				
lfd. Nummer:	635	Fläche: in m ²	12816	Länge in m:	492
Bestandestyp:	0202 Uferbegleitgehölz				
Charakteristik:	Uferbegleitgehölz beim Zubringer zum Tiefenbach (Nr. 809) gut strukturiert mit Erle (<i>Alnus glutinosa</i>), Esche (<i>Fraxinus glutinosa</i>), Buche (<i>Fagus silvatica</i>), Bergahorn (<i>Acer pseudoplatanus</i>), Fichte (<i>Picea abies</i>), Holler (<i>Sambucus nigra</i>), Hasel (<i>Corylus avellana</i>), Faulbaum (<i>Rhamnus frangula</i>), Eberesche (<i>Sorbus aucuparia</i>)				
	Bearbeiter: Land in Sicht				
lfd. Nummer:	636	Fläche: in m ²	1865	Länge in m:	133
Bestandestyp:	0203 Heckenzug				
Charakteristik:					
	Bearbeiter: Land in Sicht				
lfd. Nummer:	637	Fläche: in m ²	1343	Länge in m:	100
Bestandestyp:	0401 Stehendes Gewässer				
Charakteristik:	Fischteich, naturnah angelegt, mit Röhrichtzone, südlich Raitenberg				
	Bearbeiter: Land in Sicht				
lfd. Nummer:	638	Fläche: in m ²	333	Länge in m:	47
Bestandestyp:	0302 Großröhricht und Schilfröhricht				
Charakteristik:					
	Bearbeiter: Land in Sicht				
lfd. Nummer:	639	Fläche: in m ²	7051	Länge in m:	247
Bestandestyp:	0204 Streuobstbestand (Streuobstwiese/-weide, Obstbaumreihen)				
Charakteristik:					
	Bearbeiter: Land in Sicht				
lfd. Nummer:	640	Fläche: in m ²	2583	Länge in m:	114
Bestandestyp:	0306 Neubewaldung/Aufforstung				
Charakteristik:	Fichtenaufforstung auf steiler Magerwiese				
	Bearbeiter: Land in Sicht				
lfd. Nummer:	641	Fläche: in m ²	3368	Länge in m:	193
Bestandestyp:	0104 Laubwald/Laubholzforst				
Charakteristik:					
	Bearbeiter: Land in Sicht				
lfd. Nummer:	642	Fläche: in m ²	832	Länge in m:	103
Bestandestyp:	0204 Streuobstbestand (Streuobstwiese/-weide, Obstbaumreihen)				
Charakteristik:					
	Bearbeiter: Land in Sicht				
lfd. Nummer:	643	Fläche: in m ²	888	Länge in m:	84
Bestandestyp:	0203 Heckenzug				
Charakteristik:					
	Bearbeiter: Land in Sicht				
lfd. Nummer:	644	Fläche: in m ²	422	Länge in m:	49
Bestandestyp:	0201 Kleinstwaldfläche ("Feldgehölz"), Gebüsch oder Baumgruppe unter 1000m²				
Charakteristik:	Baumdominiertes Feldgehölz aus Eichen (<i>Quercus robur</i>)				
	Bearbeiter: Land in Sicht				
lfd. Nummer:	645	Fläche: in m ²	308	Länge in m:	44
Bestandestyp:	0204 Streuobstbestand (Streuobstwiese/-weide, Obstbaumreihen)				
Charakteristik:					
	Bearbeiter: Land in Sicht				

lfd. Nummer:	646	Fläche: in m ²	1099	Länge in m:	73
Bestandestyp:	0204 Streuobstbestand (Streuobstwiese/-weide, Obstbaumreihen)				
Charakteristik:	Bearbeiter: Land in Sicht				
lfd. Nummer:	647	Fläche: in m ²	2743	Länge in m:	113
Bestandestyp:	0306 Neubewaldung/Aufforstung				
Charakteristik:	Bearbeiter: Land in Sicht				
lfd. Nummer:	648	Fläche: in m ²	1177	Länge in m:	108
Bestandestyp:	0401 Stehendes Gewässer				
Charakteristik:	Fischteich im Tiefenbachtal von Nadelwald umgeben, vollständig beschattet				
	Bearbeiter: Land in Sicht				
lfd. Nummer:	649	Fläche: in m ²	317	Länge in m:	47
Bestandestyp:	0401 Stehendes Gewässer				
Charakteristik:	Fischteich im Tiefenbachtal von Nadelwald umgeben, vollständig beschattet				
	Bearbeiter: Land in Sicht				
lfd. Nummer:	650	Fläche: in m ²	367	Länge in m:	50
Bestandestyp:	0401 Stehendes Gewässer				
Charakteristik:	Fischteich im Tiefenbachtal von Nadelwald umgeben, vollständig beschattet				
	Bearbeiter: Land in Sicht				
lfd. Nummer:	651	Fläche: in m ²	434	Länge in m:	43
Bestandestyp:	0401 Stehendes Gewässer				
Charakteristik:	Fischteich im Tiefenbachtal von Nadelwald umgeben, vollständig beschattet				
	Bearbeiter: Land in Sicht				
lfd. Nummer:	652	Fläche: in m ²	113	Länge in m:	21
Bestandestyp:	0202 Uferbegleitgehölz				
Charakteristik:	Ufergehölz auf Insel im Fischteich Nr. 648 mit Weiden (<i>Salix caprea</i>) und Erlen (<i>Alnus glutinosa</i>)				
	Bearbeiter: Land in Sicht				
lfd. Nummer:	653	Fläche: in m ²	1185	Länge in m:	117
Bestandestyp:	0204 Streuobstbestand (Streuobstwiese/-weide, Obstbaumreihen)				
Charakteristik:	Bearbeiter: Land in Sicht				
lfd. Nummer:	654	Fläche: in m ²	37091	Länge in m:	1062
Bestandestyp:	0202 Uferbegleitgehölz				
Charakteristik:	Ufergehölz des Fischinger Baches, bereichsweise sehr schmal ausgebildet aber mit vielfältiger Artenausstattung, besteht aus Weiden (<i>Salix caprea</i> , <i>Salix fragilis</i>), Esche (<i>Fraxinus excelsior</i>), Erle (<i>Alnus glutinosa</i>), Spitzahorn (<i>Acer platanoides</i>), Eiche (<i>Quercus robur</i>), Roßkastanie (<i>Aesculus hippocastaneum</i>), Pfaffenkaperl (<i>Euonymus europaea</i>) und Faulbaum (<i>Rhamnus frangula</i>)				
	Bearbeiter: Land in Sicht				
lfd. Nummer:	655	Fläche: in m ²	839	Länge in m:	84
Bestandestyp:	0204 Streuobstbestand (Streuobstwiese/-weide, Obstbaumreihen)				
Charakteristik:	Bearbeiter: Land in Sicht				
lfd. Nummer:	656	Fläche: in m ²	34050	Länge in m:	783
Bestandestyp:	0202 Uferbegleitgehölz				
Charakteristik:	Teilweise sehr breites, naturnahes Ufergehölz des Maurerbaches (bis zu 80 m) bestehend aus Esche (<i>Fraxinus excelsior</i>), Erle (<i>Alnus glutinosa</i>), Fichte (<i>Picea abies</i>), Bergahorn (<i>Acer pseudoplatanus</i>), Buche (<i>Fagus sylvatica</i>), Eiche (<i>Quercus robur</i>), Zitterpappel (<i>Populus tremula</i>), Hasel (<i>Corylus avellana</i>), Himbeere (<i>Rubus idaeus</i>), im Krautsaum findet sich Brennnessel (<i>Urtica dioica</i>) und Springkraut (<i>Impatiens parviflora</i>)				
	Bearbeiter: Land in Sicht				

lfd. Nummer:	657	Fläche: in m ²	80	Länge in m:	19
Bestandestyp:	0201 Kleinstwaldfläche ("Feldgehölz"), Gebüsch oder Baumgruppe unter 1000m²				
Charakteristik:	Feldgehölz mit Esche (<i>Fraxinus excelsior</i>) und Erle (<i>Alnus glutinosa</i>)				
	Bearbeiter: Land in Sicht				
lfd. Nummer:	658	Fläche: in m ²	1853	Länge in m:	163
Bestandestyp:	0204 Streuobstbestand (Streuobstwiese/-weide, Obstbaumreihen)				
Charakteristik:					
	Bearbeiter: Land in Sicht				
lfd. Nummer:	659	Fläche: in m ²	988	Länge in m:	71
Bestandestyp:	0204 Streuobstbestand (Streuobstwiese/-weide, Obstbaumreihen)				
Charakteristik:					
	Bearbeiter: Land in Sicht				
lfd. Nummer:	660	Fläche: in m ²	481	Länge in m:	49
Bestandestyp:	0201 Kleinstwaldfläche ("Feldgehölz"), Gebüsch oder Baumgruppe unter 1000m²				
Charakteristik:	Feldgehölz aus Weiden (<i>Salix fragilis</i> , <i>Salix caprea</i>)				
	Bearbeiter: Land in Sicht				
lfd. Nummer:	661	Fläche: in m ²	3398	Länge in m:	134
Bestandestyp:	0204 Streuobstbestand (Streuobstwiese/-weide, Obstbaumreihen)				
Charakteristik:					
	Bearbeiter: Land in Sicht				
lfd. Nummer:	662	Fläche: in m ²	2123	Länge in m:	156
Bestandestyp:	0203 Heckenzug				
Charakteristik:					
	Bearbeiter: Land in Sicht				
lfd. Nummer:	663	Fläche: in m ²	1485	Länge in m:	106
Bestandestyp:	0204 Streuobstbestand (Streuobstwiese/-weide, Obstbaumreihen)				
Charakteristik:					
	Bearbeiter: Land in Sicht				
lfd. Nummer:	664	Fläche: in m ²	368	Länge in m:	47
Bestandestyp:	0203 Heckenzug				
Charakteristik:					
	Bearbeiter: Land in Sicht				
lfd. Nummer:	665	Fläche: in m ²	2842	Länge in m:	137
Bestandestyp:	030301 Sukzessionsfläche des feuchten und nassen Extensivgrünlandes mit oder ohne jüngerem Gehölzaufwuchs				
Charakteristik:	Feuchte Staudenbrache in Senke mit Mädesüß (<i>Filipendula ulmaria</i>), Großer Ampfer (<i>Rumex obtusifolius</i>)				
	Bearbeiter: Land in Sicht				
lfd. Nummer:	666	Fläche: in m ²	1164	Länge in m:	69
Bestandestyp:	0204 Streuobstbestand (Streuobstwiese/-weide, Obstbaumreihen)				
Charakteristik:					
	Bearbeiter: Land in Sicht				
lfd. Nummer:	667	Fläche: in m ²	1038	Länge in m:	71
Bestandestyp:	0204 Streuobstbestand (Streuobstwiese/-weide, Obstbaumreihen)				
Charakteristik:					
	Bearbeiter: Land in Sicht				
lfd. Nummer:	668	Fläche: in m ²	704	Länge in m:	65
Bestandestyp:	0204 Streuobstbestand (Streuobstwiese/-weide, Obstbaumreihen)				
Charakteristik:					
	Bearbeiter: Land in Sicht				

lfd. Nummer:	669	Fläche: in m ²	1724	Länge in m:	118
Bestandestyp:	0204 Streuobstbestand (Streuobstwiese/-weide, Obstbaumreihen)				
Charakteristik:					
	Bearbeiter: Land in Sicht				
lfd. Nummer:	670	Fläche: in m ²	191	Länge in m:	36
Bestandestyp:	0302 Großröhricht und Schilfröhricht				
Charakteristik:					
	Bearbeiter: Land in Sicht				
lfd. Nummer:	671	Fläche: in m ²	109	Länge in m:	22
Bestandestyp:	0302 Großröhricht und Schilfröhricht				
Charakteristik:					
	Bearbeiter: Land in Sicht				
lfd. Nummer:	672	Fläche: in m ²	36934	Länge in m:	416
Bestandestyp:	030802 Mesophile, "bunte" Fettwiese und die meisten Magerrasen, -weiden				
Charakteristik:	feucht getönte Magerwiese, gemäht				
	Bearbeiter: Land in Sicht				
lfd. Nummer:	673	Fläche: in m ²	15214	Länge in m:	275
Bestandestyp:	0102 Nadelwald/Nadelholzforst				
Charakteristik:					
	Bearbeiter: Land in Sicht				
lfd. Nummer:	674	Fläche: in m ²	25139	Länge in m:	913
Bestandestyp:	0202 Uferbegleitgehölz				
Charakteristik:	Uferbegleitgehölz des Brunnwiesbach, bis zu 35 m breit, dicht mit Esche (<i>Fraxinus excelsior</i>), Erle (<i>Alnus glutinosa</i>), Weide (<i>Salix fragilis</i> , <i>Salix caprea</i>), Fichte (<i>Picea abies</i>), Bachuferhochstaudenflur mit Brennnessel (<i>Urtica dioica</i>), Mädesüß (<i>Filipendula ulmaria</i>) und Kohlratzdistel (<i>Cirsium oleraceum</i>)				
	Bearbeiter: Land in Sicht				
lfd. Nummer:	675	Fläche: in m ²	919	Länge in m:	68
Bestandestyp:	0102 Nadelwald/Nadelholzforst				
Charakteristik:					
	Bearbeiter: Land in Sicht				
lfd. Nummer:	676	Fläche: in m ²	61332	Länge in m:	715
Bestandestyp:	0102 Nadelwald/Nadelholzforst				
Charakteristik:					
	Bearbeiter: Land in Sicht				
lfd. Nummer:	677	Fläche: in m ²	37	Länge in m:	20
Bestandestyp:	0102 Nadelwald/Nadelholzforst				
Charakteristik:					
	Bearbeiter: Land in Sicht				
lfd. Nummer:	678	Fläche: in m ²	6	Länge in m:	7
Bestandestyp:	0102 Nadelwald/Nadelholzforst				
Charakteristik:					
	Bearbeiter: Land in Sicht				
lfd. Nummer:	679	Fläche: in m ²	678	Länge in m:	109
Bestandestyp:	0202 Uferbegleitgehölz				
Charakteristik:	Uferbegleitgehölz des Brunnwiesbach, bis zu 20 m breit, entlang des Waldrandes, dicht mit Esche (<i>Fraxinus excelsior</i>), Erle (<i>Alnus glutinosa</i>), Weide (<i>Salix fragilis</i> , <i>Salix caprea</i>), Fichte (<i>Picea abies</i>), Bachuferhochstaudenflur mit Brennnessel (<i>Urtica dioica</i>), Mädesüß (<i>Filipendula ulmaria</i>) und Kohlratzdistel (<i>Cirsium oleraceum</i>)				
	Bearbeiter: Land in Sicht				

lfd. Nummer:	680	Fläche: in m ²	575	Länge in m:	112
Bestandestyp:	0202 Uferbegleitgehölz				
Charakteristik:	Uferbegleitgehölz des Brunnwiesbach, bis zu 20 m breit, entlang des Waldrandes, dicht mit Esche (Fraxinus excelsior), Erle (Alnus glutinosa), Weide (Salix fragilis, Salix caprea), Fichte (Picea abies), Bachuferhochstaudenflur mit Brennnessel (Urtica dioica), Mädesüß (Filipendula ulmaria) und Kohlratzdistel (Cirsium oleraceum)				
	Bearbeiter: Land in Sicht				
lfd. Nummer:	681	Fläche: in m ²	13669	Länge in m:	815
Bestandestyp:	0202 Uferbegleitgehölz				
Charakteristik:	Uferbegleitgehölz des Brunnwiesbaches in diesem Bereich sich auf einen auwaldähnlichen Bestand aufdehnend gut strukturiert mit Esche (Fraxinus excelsior), Erle (Alnus glutinosa), Weide (Salix fragilis, Salix caprea), Fichte (Picea abies), Bachuferhochstaudenflur mit Brennnessel (Urtica dioica), Mädesüß (Filipendula ulmaria) und Kohlratzdistel (Cirsium oleraceum)				
	Bearbeiter: Land in Sicht				
lfd. Nummer:	682	Fläche: in m ²	25237	Länge in m:	844
Bestandestyp:	0104 Laubwald/Laubholzforst				
Charakteristik:					
	Bearbeiter: Land in Sicht				
lfd. Nummer:	683	Fläche: in m ²	2339	Länge in m:	117
Bestandestyp:	0307 Feuchtes und nasses Extensivgrünland				
Charakteristik:	Feuchtwiese mit dominierenden Mädesüßbestand, nährstoffreich, nicht gemäht				
	Bearbeiter: Land in Sicht				
lfd. Nummer:	684	Fläche: in m ²	1059	Länge in m:	93
Bestandestyp:	0203 Heckenzug				
Charakteristik:					
	Bearbeiter: Land in Sicht				
lfd. Nummer:	685	Fläche: in m ²	746	Länge in m:	54
Bestandestyp:	0204 Streuobstbestand (Streuobstwiese/-weide, Obstbaumreihen)				
Charakteristik:					
	Bearbeiter: Land in Sicht				
lfd. Nummer:	686	Fläche: in m ²	684	Länge in m:	52
Bestandestyp:	0204 Streuobstbestand (Streuobstwiese/-weide, Obstbaumreihen)				
Charakteristik:					
	Bearbeiter: Land in Sicht				
lfd. Nummer:	687	Fläche: in m ²	571	Länge in m:	48
Bestandestyp:	0204 Streuobstbestand (Streuobstwiese/-weide, Obstbaumreihen)				
Charakteristik:					
	Bearbeiter: Land in Sicht				
lfd. Nummer:	688	Fläche: in m ²	1002	Länge in m:	85
Bestandestyp:	0204 Streuobstbestand (Streuobstwiese/-weide, Obstbaumreihen)				
Charakteristik:					
	Bearbeiter: Land in Sicht				
lfd. Nummer:	689	Fläche: in m ²	182	Länge in m:	30
Bestandestyp:	0201 Kleinstwaldfläche ("Feldgehölz"), Gebüsch oder Baumgruppe unter 1000m²				
Charakteristik:	gut strukturiertes Feldgehölz aus Weiden (Salix fragilis, Salix caprea), Erlen (Alnus glutinosa), Eschen (Fraxinus excelsior)				
	Bearbeiter: Land in Sicht				
lfd. Nummer:	690	Fläche: in m ²	3389	Länge in m:	131
Bestandestyp:	030802 Mesophile, "bunte" Fettwiese und die meisten Magerrasen, -weiden				
Charakteristik:	Magerwiese auf westexponierter Böschung bei Märzigen, gemäht				
	Bearbeiter: Land in Sicht				

lfd. Nummer:	691	Fläche: in m ²	76560	Länge in m:	840
Bestandestyp:	0103 Laub-Nadel-Mischwald/Laub-Nadelholz-Mischforst				
Charakteristik:					
	Bearbeiter: Land in Sicht				
lfd. Nummer:	692	Fläche: in m ²	6312	Länge in m:	403
Bestandestyp:	0202 Uferbegleitgehölz				
Charakteristik:	Ufergehölz des Dammbaches ist von den Arten des angrenzenden Waldes dominiert und besteht aus Fichten (Picea abies) und Erlen (Alnus glutinosa), in der Krautschicht dominiert Brennessel (Urtica dioica) weiters treten verschiedene Farne auf				
	Bearbeiter: Land in Sicht				
lfd. Nummer:	693	Fläche: in m ²	24225	Länge in m:	435
Bestandestyp:	0307 Feuchtes und nasses Extensivgrünland				
Charakteristik:	nährstoffarme, großflächige Feuchtwiese bei der Fornacher Redl, gemäht				
	Bearbeiter: Land in Sicht				
lfd. Nummer:	694	Fläche: in m ²	7090	Länge in m:	249
Bestandestyp:	0307 Feuchtes und nasses Extensivgrünland				
Charakteristik:	nährstoffarme, großflächige Feuchtwiese beim Tiefenbach, gemäht				
	Bearbeiter: Land in Sicht				
lfd. Nummer:	695	Fläche: in m ²	7221	Länge in m:	191
Bestandestyp:	0307 Feuchtes und nasses Extensivgrünland				
Charakteristik:	nährstoffarme, großflächige Feuchtwiese beim Tiefenbach, gemäht				
	Bearbeiter: Land in Sicht				
lfd. Nummer:	696	Fläche: in m ²	2838599	Länge in m:	10004
Bestandestyp:	0102 Nadelwald/Nadelholzforst				
Charakteristik:					
	Bearbeiter: Land in Sicht				
lfd. Nummer:	697	Fläche: in m ²	0	Länge in m:	1
Bestandestyp:	0102 Nadelwald/Nadelholzforst				
Charakteristik:					
	Bearbeiter: Land in Sicht				
lfd. Nummer:	698	Fläche: in m ²	25	Länge in m:	12
Bestandestyp:	0102 Nadelwald/Nadelholzforst				
Charakteristik:					
	Bearbeiter: Land in Sicht				
lfd. Nummer:	699	Fläche: in m ²	9485093	Länge in m:	17653
Bestandestyp:	0102 Nadelwald/Nadelholzforst				
Charakteristik:					
	Bearbeiter: Land in Sicht				
lfd. Nummer:	700	Fläche: in m ²	2337	Länge in m:	114
Bestandestyp:	0104 Laubwald/Laubholzforst				
Charakteristik:					
	Bearbeiter: Land in Sicht				
lfd. Nummer:	701	Fläche: in m ²	1929	Länge in m:	90
Bestandestyp:	0104 Laubwald/Laubholzforst				
Charakteristik:					
	Bearbeiter: Land in Sicht				
lfd. Nummer:	702	Fläche: in m ²	8951	Länge in m:	203
Bestandestyp:	0103 Laub-Nadel-Mischwald/Laub-Nadelholz-Mischforst				
Charakteristik:					
	Bearbeiter: Land in Sicht				

lfd. Nummer:	801	Fläche: in m ²	174	Länge in m:	174
Bestandestyp:	0402 Fließendes Gewässer				
Charakteristik:	Windischhuber Bach verläuft im Nadelwald und verläuft nur in einem kurzen Bereich im Gemeindegebiet				
	Bearbeiter: Land in Sicht				
lfd. Nummer:	802	Fläche: in m ²	1203	Länge in m:	1203
Bestandestyp:	0402 Fließendes Gewässer				
Charakteristik:	Steinger Bach Oberlauf östlicher Zweig verläuft im Nadelwald				
	Bearbeiter: Land in Sicht				
lfd. Nummer:	803	Fläche: in m ²	4214	Länge in m:	2107
Bestandestyp:	0402 Fließendes Gewässer				
Charakteristik:	Steinger Bach mündet bei Dorf in den Frankenger Redlbach, Breite durchschnittlich 2m breit, großteils naturnah nur in Teilbereichen Ufersicherung mit Blockwurf, Sohle unverbaut, druchgehend Uferbegleitgehölz mit Esche (<i>Fraxinus excelsior</i>), Erle (<i>Alnus glutinosa</i>), Salweide (<i>Salix caprea</i>), Eberesche (<i>Sorbus aucuparia</i>), Hasel (<i>Corylus avellana</i>); Krautflur hauptsächlich mit Mädesüß (<i>Filipendula ulmaria</i>), Brennessel (<i>Urtica dioica</i>) und Springkraut (<i>Impatiens parviflora</i>)				
	Bearbeiter: Land in Sicht				
lfd. Nummer:	804	Fläche: in m ²	3224	Länge in m:	1612
Bestandestyp:	0402 Fließendes Gewässer				
Charakteristik:	Zubringer Frankenger Redlbach von Innerleiten bis Frankenburg, ca. 1,5 m breit, teilweise Ufer nicht befestigt, teilweise verrohrt, abschnittweise Uferbegleitgehölz mit Weide (<i>Salix caprea</i> , <i>Salix fragilis</i>), Esche (<i>Fraxinus excelsior</i>), Erle (<i>Alnus glutinosa</i>) und Holler (<i>Sambucus nigra</i>)				
	Bearbeiter: Land in Sicht				
lfd. Nummer:	805	Fläche: in m ²	6801	Länge in m:	2267
Bestandestyp:	0402 Fließendes Gewässer				
Charakteristik:	Dambach Oberlauf, naturnah im Nadelwald verlaufend				
	Bearbeiter: Land in Sicht				
lfd. Nummer:	806	Fläche: in m ²	1211	Länge in m:	1211
Bestandestyp:	0402 Fließendes Gewässer				
Charakteristik:	Zubringer Dambach, überwiegende im Nadelwald verlaufend, 0,8 m breit Ufer nicht befestigt, schmaler Ufersaum hauptsächlich aus Hasel (<i>Corylus avellana</i>), Esche (<i>Fraxinus excelsior</i>) und Weide (<i>Salix fragilis</i> , <i>Salix caprea</i>) im Krautsaum dominiert die Brennessel (<i>Urtica dioica</i>)				
	Bearbeiter: Land in Sicht				
lfd. Nummer:	807	Fläche: in m ²	3481	Länge in m:	3481
Bestandestyp:	0402 Fließendes Gewässer				
Charakteristik:	Maurerbach Oberlauf, ca. 1 m breit, Ufer und Sohle weitgehend unverbaut, relativ naturnahe, teilweise breiteres Ufergehölz (ca. 40 m) bestehend aus Esche (<i>Fraxinus excelsior</i>), Erle (<i>Alnus glutinosa</i>), Fichte (<i>Picea abies</i>), Bergahorn (<i>Acer pseudoplatanus</i>), Eiche (<i>Quercus robur</i>), Zitterpappel (<i>Populus tremulus</i>), Hasel (<i>Corylus avellana</i>), Himbeere (<i>Rubus idaeus</i>), im Krautsaum findet sich Brennessel (<i>Urtica dioica</i>) und Springkraut (<i>Impatiens parviflora</i>)				
	Bearbeiter: Land in Sicht				
lfd. Nummer:	808	Fläche: in m ²	3018	Länge in m:	1509
Bestandestyp:	0402 Fließendes Gewässer				
Charakteristik:	Maurerbach, ca. 1 m breit, Ufer und Sohle weitgehend unverbaut, relativ naturnahe, teilweise breiteres Ufergehölz (ca. 40 m) bestehend aus Esche (<i>Fraxinus excelsior</i>), Erle (<i>Alnus glutinosa</i>), Fichte (<i>Picea abies</i>), Bergahorn (<i>Acer pseudoplatanus</i>), Buche (<i>Fagus sylvatica</i>), Eiche (<i>Quercus robur</i>), Zitterpappel (<i>Populus tremulus</i>), Hasel (<i>Corylus avellana</i>), Himbeere (<i>Rubus idaeus</i>), im Krautsaum findet sich Brennessel (<i>Urtica dioica</i>) und Springkraut (<i>Impatiens parviflora</i>)				
	Bearbeiter: Land in Sicht				
lfd. Nummer:	809	Fläche: in m ²	1535	Länge in m:	1535
Bestandestyp:	0402 Fließendes Gewässer				
Charakteristik:	Zubringer Tiefenbach, 1 m breit, hauptsächlich im Wald verlaufend, Ufer und Sohle ist unverbaut und naturnah, das Ufer begleitgehölz besteht aus Erle (<i>Alnus glutinosa</i>), Esche (<i>Fraxinus excelsior</i>), Buche (<i>Fagus sylvatica</i>), Bergahorn (<i>Acer pseudoplatanus</i>), Fichte (<i>Picea abies</i>), Holler (<i>Sambucus nigra</i>), Hasel (<i>Corylus avellana</i>), Faulbaum (<i>Rhamnus frangula</i>), Eberesche (<i>Sorbus aucuparia</i>)				
	Bearbeiter: Land in Sicht				

lfd. Nummer:	810	Fläche: in m ²	2540	Länge in m:	508
Bestandestyp:	0402 Fließendes Gewässer				
Charakteristik:	Seitenarm des Frankenburger Redlbachs nördlich Frankenburg, 5-8 m breit Sohle und Ufer weitgehend unverbaut, an einigen Stellen Blockwurfsicherungen, einige Schotterbänke vorhanden; dichtes Ufergehölz bestehend aus Weiden (<i>Salix caprea</i> , <i>Salix fragilis</i>), Berhahorn (<i>Acer pseudoplatanus</i>), Esche (<i>Fraxinus excelsior</i>), Erle (<i>Alnus glutinosa</i>), Eiche (<i>Quercus robur</i>), Hasel (<i>Corylus avellana</i>), Pfaffenkapperl (<i>Euonymus europaea</i>), sowie nithropile Brennnessel und Mädesüßflur mit Springkraut (<i>Impatiens parviflora</i>)				
	Bearbeiter: Land in Sicht				
lfd. Nummer:	811	Fläche: in m ²	1560	Länge in m:	312
Bestandestyp:	0402 Fließendes Gewässer				
Charakteristik:	Seitenarm des Frankenburger Redlbachs bei Dorf, 5-8 m breit Sohle und Ufer weitgehend unverbaut, an einigen Stellen Blockwurfsicherungen, einige Schotterbänke vorhanden; dichtes Ufergehölz bestehend aus Weiden (<i>Salix fragilis</i> , <i>Salix caprea</i>), Berhahorn (<i>Acer pseudoplatanus</i>), Esche (<i>Fraxinus excelsior</i>), Erle (<i>Alnus glutinosa</i>), Eiche (<i>Quercus robur</i>), Hasel (<i>Corylus avellana</i>), Pfaffenkapperl (<i>Euonymus europaea</i>), sowie nithropile Brennnessel- und Mädesüßflur mit Springkraut (<i>Impatiens parviflora</i>)				
	Bearbeiter: Land in Sicht				
lfd. Nummer:	812	Fläche: in m ²	2891	Länge in m:	413
Bestandestyp:	0402 Fließendes Gewässer				
Charakteristik:	Seitenarm des Frankenburger Redlbachs bei Au, 5-8 m breit Sohle und Ufer weitgehend unverbaut, an einigen Stellen Blockwurfsicherungen, einige Schotterbänke vorhanden; dichtes Ufergehölz bestehend aus Weiden, Berhahorn, Esche (<i>Fraxinus excelsior</i>), Erle (<i>Alnus glutinosa</i>), Eiche (<i>Quercus robur</i>), Hasel (<i>Corylus avellana</i>), Pfaffenkapperl (<i>Euonymus europaea</i>), sowie nithropile Brennnessel- und Mädesüßflur mit Springkraut (<i>Impatiens parviflora</i>)				
	Bearbeiter: Land in Sicht				
lfd. Nummer:	813	Fläche: in m ²	710	Länge in m:	355
Bestandestyp:	0402 Fließendes Gewässer				
Charakteristik:	Seitenarm Brunnwiesbach, 1,5 m breit teilweise naturnah mit schlängelnden sich verteilenden Bachlauf mit dichter Uferbegleitvegetation aus Esche (<i>Fraxinus excelsior</i>), Erle (<i>Alnus glutinosa</i>), Weide (<i>Salix fragilis</i> , <i>Salix caprea</i>), Fichte (<i>Picea abies</i>), Bachuferhochstaudenflur mit Brennnessel (<i>Urtica dioica</i>), Mädesüß (<i>Filipendula ulmaria</i>) und Kohlratzdistel (<i>Cirsium oleraceum</i>)				
	Bearbeiter: Land in Sicht				
lfd. Nummer:	814	Fläche: in m ²	244	Länge in m:	61
Bestandestyp:	0203 Heckenzug				
Charakteristik:					
	Bearbeiter: Land in Sicht				
lfd. Nummer:	815	Fläche: in m ²	862	Länge in m:	862
Bestandestyp:	0402 Fließendes Gewässer				
Charakteristik:	Zubringer Haselbach, ca. 1 m breit, hauptsächlich im Wald verlaufend, dichtes Ufergehölz mit Erle (<i>Alnus glutinosa</i>), Bergahorn (<i>Acer pseudoplatanus</i>), Esche (<i>Fraxinus excelsior</i>)				
	Bearbeiter: Land in Sicht				
lfd. Nummer:	816	Fläche: in m ²	343	Länge in m:	49
Bestandestyp:	0204 Streuobstbestand (Streuobstwiese/-weide, Obstbaumreihen)				
Charakteristik:					
	Bearbeiter: Land in Sicht				
lfd. Nummer:	817	Fläche: in m ²	490	Länge in m:	70
Bestandestyp:	0204 Streuobstbestand (Streuobstwiese/-weide, Obstbaumreihen)				
Charakteristik:					
	Bearbeiter: Land in Sicht				
lfd. Nummer:	818	Fläche: in m ²	196	Länge in m:	28
Bestandestyp:	0204 Streuobstbestand (Streuobstwiese/-weide, Obstbaumreihen)				
Charakteristik:					
	Bearbeiter: Land in Sicht				

lfd. Nummer:	819	Fläche: in m ²	525	Länge in m:	75
Bestandestyp:	0204 Streuobstbestand (Streuobstwiese/-weide, Obstbaumreihen)				
Charakteristik:	Bearbeiter: Land in Sicht				
lfd. Nummer:	820	Fläche: in m ²	259	Länge in m:	37
Bestandestyp:	0204 Streuobstbestand (Streuobstwiese/-weide, Obstbaumreihen)				
Charakteristik:	Bearbeiter: Land in Sicht				
lfd. Nummer:	821	Fläche: in m ²	518	Länge in m:	74
Bestandestyp:	0204 Streuobstbestand (Streuobstwiese/-weide, Obstbaumreihen)				
Charakteristik:	Bearbeiter: Land in Sicht				
lfd. Nummer:	822	Fläche: in m ²	679	Länge in m:	97
Bestandestyp:	0204 Streuobstbestand (Streuobstwiese/-weide, Obstbaumreihen)				
Charakteristik:	Bearbeiter: Land in Sicht				
lfd. Nummer:	823	Fläche: in m ²	749	Länge in m:	107
Bestandestyp:	0204 Streuobstbestand (Streuobstwiese/-weide, Obstbaumreihen)				
Charakteristik:	Bearbeiter: Land in Sicht				
lfd. Nummer:	824	Fläche: in m ²	399	Länge in m:	57
Bestandestyp:	0204 Streuobstbestand (Streuobstwiese/-weide, Obstbaumreihen)				
Charakteristik:	Bearbeiter: Land in Sicht				
lfd. Nummer:	825	Fläche: in m ²	637	Länge in m:	91
Bestandestyp:	0204 Streuobstbestand (Streuobstwiese/-weide, Obstbaumreihen)				
Charakteristik:	Bearbeiter: Land in Sicht				
lfd. Nummer:	826	Fläche: in m ²	343	Länge in m:	49
Bestandestyp:	0204 Streuobstbestand (Streuobstwiese/-weide, Obstbaumreihen)				
Charakteristik:	Bearbeiter: Land in Sicht				
lfd. Nummer:	827	Fläche: in m ²	294	Länge in m:	42
Bestandestyp:	0204 Streuobstbestand (Streuobstwiese/-weide, Obstbaumreihen)				
Charakteristik:	Bearbeiter: Land in Sicht				
lfd. Nummer:	828	Fläche: in m ²	555	Länge in m:	555
Bestandestyp:	0402 Fließendes Gewässer				
Charakteristik:	Zubringer Perschlinger Bach, Graben 1,5 m breit unverbaut und naturnah, dichtes Ufergehölz mit Buche (Fagus silvatica), Esche (Fraxinus excelsior), Fichte (Picea abies), Bergahorn (Acer pseudoplatanus), Eiche (Quercus robur), Hasel (Corylus avellana)				
	Bearbeiter: Land in Sicht				
lfd. Nummer:	829	Fläche: in m ²	217	Länge in m:	31
Bestandestyp:	0204 Streuobstbestand (Streuobstwiese/-weide, Obstbaumreihen)				
Charakteristik:	Bearbeiter: Land in Sicht				
lfd. Nummer:	830	Fläche: in m ²	329	Länge in m:	47
Bestandestyp:	0204 Streuobstbestand (Streuobstwiese/-weide, Obstbaumreihen)				
Charakteristik:	Bearbeiter: Land in Sicht				

lfd. Nummer:	831	Fläche: in m ²	273	Länge in m:	39
Bestandestyp:	0204 Streuobstbestand (Streuobstwiese/-weide, Obstbaumreihen)				
Charakteristik:	Bearbeiter: Land in Sicht				
lfd. Nummer:	832	Fläche: in m ²	287	Länge in m:	41
Bestandestyp:	0204 Streuobstbestand (Streuobstwiese/-weide, Obstbaumreihen)				
Charakteristik:	Bearbeiter: Land in Sicht				
lfd. Nummer:	833	Fläche: in m ²	498	Länge in m:	83
Bestandestyp:	0206 Baumreihe, Allee				
Charakteristik:	Bearbeiter: Land in Sicht				
lfd. Nummer:	834	Fläche: in m ²	330	Länge in m:	55
Bestandestyp:	0206 Baumreihe, Allee				
Charakteristik:	Bearbeiter: Land in Sicht				
lfd. Nummer:	835	Fläche: in m ²	426	Länge in m:	71
Bestandestyp:	0206 Baumreihe, Allee				
Charakteristik:	Bearbeiter: Land in Sicht				
lfd. Nummer:	836	Fläche: in m ²	772	Länge in m:	193
Bestandestyp:	0203 Heckenzug				
Charakteristik:	Bearbeiter: Land in Sicht				
lfd. Nummer:	837	Fläche: in m ²	660	Länge in m:	110
Bestandestyp:	0206 Baumreihe, Allee				
Charakteristik:	Bearbeiter: Land in Sicht				
lfd. Nummer:	838	Fläche: in m ²	259	Länge in m:	37
Bestandestyp:	0204 Streuobstbestand (Streuobstwiese/-weide, Obstbaumreihen)				
Charakteristik:	Bearbeiter: Land in Sicht				
lfd. Nummer:	839	Fläche: in m ²	618	Länge in m:	103
Bestandestyp:	0206 Baumreihe, Allee				
Charakteristik:	Bearbeiter: Land in Sicht				
lfd. Nummer:	840	Fläche: in m ²	2532	Länge in m:	422
Bestandestyp:	0206 Baumreihe, Allee				
Charakteristik:	Bearbeiter: Land in Sicht				
lfd. Nummer:	841	Fläche: in m ²	308	Länge in m:	44
Bestandestyp:	0204 Streuobstbestand (Streuobstwiese/-weide, Obstbaumreihen)				
Charakteristik:	Bearbeiter: Land in Sicht				
lfd. Nummer:	842	Fläche: in m ²	462	Länge in m:	66
Bestandestyp:	0204 Streuobstbestand (Streuobstwiese/-weide, Obstbaumreihen)				
Charakteristik:	Bearbeiter: Land in Sicht				

lfd. Nummer:	843	Fläche: in m ²	192	Länge in m:	32
Bestandestyp:	0206 Baumreihe, Allee				
Charakteristik:					
		Bearbeiter:	Land in Sicht		
lfd. Nummer:	844	Fläche: in m ²	534	Länge in m:	89
Bestandestyp:	0206 Baumreihe, Allee				
Charakteristik:					
		Bearbeiter:	Land in Sicht		
lfd. Nummer:	845	Fläche: in m ²	336	Länge in m:	56
Bestandestyp:	0206 Baumreihe, Allee				
Charakteristik:					
		Bearbeiter:	Land in Sicht		
lfd. Nummer:	846	Fläche: in m ²	174	Länge in m:	29
Bestandestyp:	0206 Baumreihe, Allee				
Charakteristik:					
		Bearbeiter:	Land in Sicht		
lfd. Nummer:	847	Fläche: in m ²	770	Länge in m:	110
Bestandestyp:	0204 Streuobstbestand (Streuobstwiese/-weide, Obstbaumreihen)				
Charakteristik:					
		Bearbeiter:	Land in Sicht		
lfd. Nummer:	848	Fläche: in m ²	388	Länge in m:	97
Bestandestyp:	0203 Heckenzug				
Charakteristik:					
		Bearbeiter:	Land in Sicht		
lfd. Nummer:	849	Fläche: in m ²	496	Länge in m:	124
Bestandestyp:	0203 Heckenzug				
Charakteristik:					
		Bearbeiter:	Land in Sicht		
lfd. Nummer:	850	Fläche: in m ²	774	Länge in m:	129
Bestandestyp:	0206 Baumreihe, Allee				
Charakteristik:					
		Bearbeiter:	Land in Sicht		
lfd. Nummer:	851	Fläche: in m ²	414	Länge in m:	69
Bestandestyp:	0206 Baumreihe, Allee				
Charakteristik:					
		Bearbeiter:	Land in Sicht		
lfd. Nummer:	852	Fläche: in m ²	1748	Länge in m:	437
Bestandestyp:	0203 Heckenzug				
Charakteristik:					
		Bearbeiter:	Land in Sicht		
lfd. Nummer:	853	Fläche: in m ²	856	Länge in m:	214
Bestandestyp:	0203 Heckenzug				
Charakteristik:					
		Bearbeiter:	Land in Sicht		
lfd. Nummer:	854	Fläche: in m ²	708	Länge in m:	177
Bestandestyp:	0203 Heckenzug				
Charakteristik:					
		Bearbeiter:	Land in Sicht		

lfd. Nummer:	855	Fläche: in m ²	496	Länge in m:	124
Bestandestyp:	0203 Heckenzug				
Charakteristik:					
		Bearbeiter:	Land in Sicht		
lfd. Nummer:	856	Fläche: in m ²	344	Länge in m:	86
Bestandestyp:	0203 Heckenzug				
Charakteristik:					
		Bearbeiter:	Land in Sicht		
lfd. Nummer:	857	Fläche: in m ²	670	Länge in m:	134
Bestandestyp:	0202 Uferbegleitgehölz				
Charakteristik:	einzeiliger Ufergehölzstreifen entlang Brunnwiesbach mit Erle (<i>Alnus glutinosa</i>) und Weide (<i>Salix caprea</i> , <i>Salix fragilis</i>)				
		Bearbeiter:	Land in Sicht		
lfd. Nummer:	858	Fläche: in m ²	856	Länge in m:	214
Bestandestyp:	0203 Heckenzug				
Charakteristik:	auf markanter Geländekante				
		Bearbeiter:	Land in Sicht		
lfd. Nummer:	859	Fläche: in m ²	528	Länge in m:	132
Bestandestyp:	0203 Heckenzug				
Charakteristik:	auf markanter Geländekante				
		Bearbeiter:	Land in Sicht		
lfd. Nummer:	860	Fläche: in m ²	836	Länge in m:	836
Bestandestyp:	0402 Fließendes Gewässer				
Charakteristik:	Zubringer Fischinger Bach nördlich Fischigen, ca. 1 m breit Ufergehölz schmal bestehend aus Weide (<i>Salix caprea</i> , <i>Salix fragilis</i>), Esche (<i>Fraxinus excelsior</i>), Erle (<i>Alnus glutinosa</i>), Bergahorn (<i>Acer pseudoplatanus</i>)				
		Bearbeiter:	Land in Sicht		
lfd. Nummer:	861	Fläche: in m ²	95	Länge in m:	19
Bestandestyp:	0202 Uferbegleitgehölz				
Charakteristik:	einzeiliger Ufergehölzstreifen um Teich mit Erle (<i>Alnus glutinosa</i>) und Weide (<i>Salix caprea</i> , <i>Salix fragilis</i>)				
		Bearbeiter:	Land in Sicht		
lfd. Nummer:	862	Fläche: in m ²	35	Länge in m:	7
Bestandestyp:	0202 Uferbegleitgehölz				
Charakteristik:	einzeiliger Ufergehölzstreifen um Teich mit Erle (<i>Alnus glutinosa</i>) und Weide (<i>Salix caprea</i> , <i>Salix fragilis</i>)				
		Bearbeiter:	Land in Sicht		
lfd. Nummer:	863	Fläche: in m ²	372	Länge in m:	93
Bestandestyp:	0203 Heckenzug				
Charakteristik:					
		Bearbeiter:	Land in Sicht		
lfd. Nummer:	864	Fläche: in m ²	115	Länge in m:	115
Bestandestyp:	0402 Fließendes Gewässer				
Charakteristik:	Zubringer Haselbach, Wiesenbach, Breite 0,5 m teilweise mit Mädesüßflur				
		Bearbeiter:	Land in Sicht		
lfd. Nummer:	865	Fläche: in m ²	212	Länge in m:	53
Bestandestyp:	0203 Heckenzug				
Charakteristik:					
		Bearbeiter:	Land in Sicht		
lfd. Nummer:	866	Fläche: in m ²	198	Länge in m:	33
Bestandestyp:	0206 Baumreihe, Allee				
Charakteristik:					
		Bearbeiter:	Land in Sicht		

lfd. Nummer:	867	Fläche: in m ²	258	Länge in m:	43
Bestandestyp:	0206 Baumreihe, Allee				
Charakteristik:					
	Bearbeiter: Land in Sicht				
lfd. Nummer:	868	Fläche: in m ²	483	Länge in m:	69
Bestandestyp:	0204 Streuobstbestand (Streuobstwiese/-weide, Obstbaumreihen)				
Charakteristik:					
	Bearbeiter: Land in Sicht				
lfd. Nummer:	869	Fläche: in m ²	203	Länge in m:	29
Bestandestyp:	0204 Streuobstbestand (Streuobstwiese/-weide, Obstbaumreihen)				
Charakteristik:					
	Bearbeiter: Land in Sicht				
lfd. Nummer:	870	Fläche: in m ²	861	Länge in m:	123
Bestandestyp:	0204 Streuobstbestand (Streuobstwiese/-weide, Obstbaumreihen)				
Charakteristik:					
	Bearbeiter: Land in Sicht				
lfd. Nummer:	871	Fläche: in m ²	700	Länge in m:	100
Bestandestyp:	0204 Streuobstbestand (Streuobstwiese/-weide, Obstbaumreihen)				
Charakteristik:					
	Bearbeiter: Land in Sicht				
lfd. Nummer:	872	Fläche: in m ²	114	Länge in m:	19
Bestandestyp:	0206 Baumreihe, Allee				
Charakteristik:					
	Bearbeiter: Land in Sicht				
lfd. Nummer:	873	Fläche: in m ²	328	Länge in m:	82
Bestandestyp:	0203 Heckenzug				
Charakteristik:					
	Bearbeiter: Land in Sicht				
lfd. Nummer:	874	Fläche: in m ²	222	Länge in m:	37
Bestandestyp:	0206 Baumreihe, Allee				
Charakteristik:					
	Bearbeiter: Land in Sicht				
lfd. Nummer:	875	Fläche: in m ²	132	Länge in m:	22
Bestandestyp:	0206 Baumreihe, Allee				
Charakteristik:					
	Bearbeiter: Land in Sicht				
lfd. Nummer:	876	Fläche: in m ²	448	Länge in m:	64
Bestandestyp:	0204 Streuobstbestand (Streuobstwiese/-weide, Obstbaumreihen)				
Charakteristik:					
	Bearbeiter: Land in Sicht				
lfd. Nummer:	877	Fläche: in m ²	714	Länge in m:	102
Bestandestyp:	0204 Streuobstbestand (Streuobstwiese/-weide, Obstbaumreihen)				
Charakteristik:					
	Bearbeiter: Land in Sicht				
lfd. Nummer:	878	Fläche: in m ²	434	Länge in m:	62
Bestandestyp:	0204 Streuobstbestand (Streuobstwiese/-weide, Obstbaumreihen)				
Charakteristik:					
	Bearbeiter: Land in Sicht				

lfd. Nummer:	879	Fläche: in m ²	231	Länge in m:	33
Bestandestyp:	0204 Streuobstbestand (Streuobstwiese/-weide, Obstbaumreihen)				
Charakteristik:					
	Bearbeiter: Land in Sicht				
lfd. Nummer:	880	Fläche: in m ²	245	Länge in m:	49
Bestandestyp:	0202 Uferbegleitgehölz				
Charakteristik:	einzeiliger Ufergehölzstreifen um Teich mit Erle (<i>Alnus glutinosa</i>) und Weide (<i>Salix caprea</i> , <i>Salix fragilis</i>)				
	Bearbeiter: Land in Sicht				
lfd. Nummer:	881	Fläche: in m ²	135	Länge in m:	27
Bestandestyp:	0202 Uferbegleitgehölz				
Charakteristik:	einzeiliger Ufergehölzstreifen um Teich mit Erle (<i>Alnus glutinosa</i>) und Weide (<i>Salix caprea</i> , <i>Salix fragilis</i>)				
	Bearbeiter: Land in Sicht				
lfd. Nummer:	882	Fläche: in m ²	245	Länge in m:	35
Bestandestyp:	0204 Streuobstbestand (Streuobstwiese/-weide, Obstbaumreihen)				
Charakteristik:					
	Bearbeiter: Land in Sicht				
lfd. Nummer:	883	Fläche: in m ²	336	Länge in m:	56
Bestandestyp:	0206 Baumreihe, Allee				
Charakteristik:					
	Bearbeiter: Land in Sicht				
lfd. Nummer:	884	Fläche: in m ²	357	Länge in m:	51
Bestandestyp:	0204 Streuobstbestand (Streuobstwiese/-weide, Obstbaumreihen)				
Charakteristik:					
	Bearbeiter: Land in Sicht				
lfd. Nummer:	885	Fläche: in m ²	462	Länge in m:	66
Bestandestyp:	0204 Streuobstbestand (Streuobstwiese/-weide, Obstbaumreihen)				
Charakteristik:					
	Bearbeiter: Land in Sicht				
lfd. Nummer:	886	Fläche: in m ²	182	Länge in m:	26
Bestandestyp:	0204 Streuobstbestand (Streuobstwiese/-weide, Obstbaumreihen)				
Charakteristik:					
	Bearbeiter: Land in Sicht				
lfd. Nummer:	887	Fläche: in m ²	161	Länge in m:	23
Bestandestyp:	0204 Streuobstbestand (Streuobstwiese/-weide, Obstbaumreihen)				
Charakteristik:					
	Bearbeiter: Land in Sicht				
lfd. Nummer:	888	Fläche: in m ²	882	Länge in m:	126
Bestandestyp:	0204 Streuobstbestand (Streuobstwiese/-weide, Obstbaumreihen)				
Charakteristik:					
	Bearbeiter: Land in Sicht				
lfd. Nummer:	889	Fläche: in m ²	1176	Länge in m:	294
Bestandestyp:	0203 Heckenzug				
Charakteristik:					
	Bearbeiter: Land in Sicht				
lfd. Nummer:	890	Fläche: in m ²	210	Länge in m:	30
Bestandestyp:	0204 Streuobstbestand (Streuobstwiese/-weide, Obstbaumreihen)				
Charakteristik:					
	Bearbeiter: Land in Sicht				

lfd. Nummer:	891	Fläche: in m ²	357	Länge in m:	51
Bestandestyp:	0204 Streuobstbestand (Streuobstwiese/-weide, Obstbaumreihen)				
Charakteristik:	Bearbeiter: Land in Sicht				
lfd. Nummer:	892	Fläche: in m ²	161	Länge in m:	23
Bestandestyp:	0204 Streuobstbestand (Streuobstwiese/-weide, Obstbaumreihen)				
Charakteristik:	Bearbeiter: Land in Sicht				
lfd. Nummer:	893	Fläche: in m ²	294	Länge in m:	42
Bestandestyp:	0204 Streuobstbestand (Streuobstwiese/-weide, Obstbaumreihen)				
Charakteristik:	Bearbeiter: Land in Sicht				
lfd. Nummer:	894	Fläche: in m ²	272	Länge in m:	68
Bestandestyp:	0203 Heckenzug				
Charakteristik:	Bearbeiter: Land in Sicht				
lfd. Nummer:	895	Fläche: in m ²	0	Länge in m:	176
Bestandestyp:	0402 Fließendes Gewässer				
Charakteristik:	Zubringer zu Maurerbacher Oberlauf, Wiesenbach ohne Ufergehölz ca. 0,3 m, Ufersaum wird gemäht				
	Bearbeiter: Land in Sicht				
lfd. Nummer:	896	Fläche: in m ²	160	Länge in m:	40
Bestandestyp:	0203 Heckenzug				
Charakteristik:	Bearbeiter: Land in Sicht				
lfd. Nummer:	897	Fläche: in m ²	792	Länge in m:	132
Bestandestyp:	0203 Heckenzug				
Charakteristik:	Bearbeiter: Land in Sicht				
lfd. Nummer:	898	Fläche: in m ²	144	Länge in m:	24
Bestandestyp:	0206 Baumreihe, Allee				
Charakteristik:	Bearbeiter: Land in Sicht				
lfd. Nummer:	899	Fläche: in m ²	0	Länge in m:	56
Bestandestyp:	0402 Fließendes Gewässer				
Charakteristik:	Wiesenbach bei Mauern, Wiesenbach ohne Ufergehölz ca. 0,3 m, Ufersaum wird gemäht, teilweise verrohrt				
	Bearbeiter: Land in Sicht				
lfd. Nummer:	900	Fläche: in m ²	128	Länge in m:	32
Bestandestyp:	0203 Heckenzug				
Charakteristik:	Bearbeiter: Land in Sicht				
lfd. Nummer:	901	Fläche: in m ²	287	Länge in m:	41
Bestandestyp:	0203 Heckenzug				
Charakteristik:	Bearbeiter: Land in Sicht				
lfd. Nummer:	902	Fläche: in m ²	168	Länge in m:	24
Bestandestyp:	0204 Streuobstbestand (Streuobstwiese/-weide, Obstbaumreihen)				
Charakteristik:	Bearbeiter: Land in Sicht				

lfd. Nummer:	903	Fläche: in m ²	666	Länge in m:	111
Bestandestyp:	0206 Baumreihe, Allee				
Charakteristik:					
		Bearbeiter:	Land in Sicht		
lfd. Nummer:	904	Fläche: in m ²	175	Länge in m:	25
Bestandestyp:	0204 Streuobstbestand (Streuobstwiese/-weide, Obstbaumreihen)				
Charakteristik:					
		Bearbeiter:	Land in Sicht		
lfd. Nummer:	905	Fläche: in m ²	138	Länge in m:	23
Bestandestyp:	0206 Baumreihe, Allee				
Charakteristik:					
		Bearbeiter:	Land in Sicht		
lfd. Nummer:	906	Fläche: in m ²	1236	Länge in m:	309
Bestandestyp:	0203 Heckenzug				
Charakteristik:					
		Bearbeiter:	Land in Sicht		
lfd. Nummer:	907	Fläche: in m ²	147	Länge in m:	21
Bestandestyp:	0204 Streuobstbestand (Streuobstwiese/-weide, Obstbaumreihen)				
Charakteristik:					
		Bearbeiter:	Land in Sicht		
lfd. Nummer:	908	Fläche: in m ²	468	Länge in m:	117
Bestandestyp:	0203 Heckenzug				
Charakteristik:					
		Bearbeiter:	Land in Sicht		
lfd. Nummer:	909	Fläche: in m ²	182	Länge in m:	26
Bestandestyp:	0204 Streuobstbestand (Streuobstwiese/-weide, Obstbaumreihen)				
Charakteristik:					
		Bearbeiter:	Land in Sicht		
lfd. Nummer:	910	Fläche: in m ²	140	Länge in m:	20
Bestandestyp:	0204 Streuobstbestand (Streuobstwiese/-weide, Obstbaumreihen)				
Charakteristik:					
		Bearbeiter:	Land in Sicht		
lfd. Nummer:	911	Fläche: in m ²	140	Länge in m:	20
Bestandestyp:	0204 Streuobstbestand (Streuobstwiese/-weide, Obstbaumreihen)				
Charakteristik:					
		Bearbeiter:	Land in Sicht		
lfd. Nummer:	912	Fläche: in m ²	104	Länge in m:	26
Bestandestyp:	0203 Heckenzug				
Charakteristik:					
		Bearbeiter:	Land in Sicht		
lfd. Nummer:	913	Fläche: in m ²	312	Länge in m:	78
Bestandestyp:	0203 Heckenzug				
Charakteristik:					
		Bearbeiter:	Land in Sicht		
lfd. Nummer:	914	Fläche: in m ²	168	Länge in m:	28
Bestandestyp:	0206 Baumreihe, Allee				
Charakteristik:					
		Bearbeiter:	Land in Sicht		

lfd. Nummer:	915	Fläche: in m ²	154	Länge in m:	22
Bestandestyp:	0204 Streuobstbestand (Streuobstwiese/-weide, Obstbaumreihen)				
Charakteristik:					
	Bearbeiter: Land in Sicht				
lfd. Nummer:	916	Fläche: in m ²	186	Länge in m:	31
Bestandestyp:	0206 Baumreihe, Allee				
Charakteristik:					
	Bearbeiter: Land in Sicht				
lfd. Nummer:	917	Fläche: in m ²	318	Länge in m:	53
Bestandestyp:	0206 Baumreihe, Allee				
Charakteristik:					
	Bearbeiter: Land in Sicht				
lfd. Nummer:	918	Fläche: in m ²	456	Länge in m:	456
Bestandestyp:	0402 Fließendes Gewässer				
Charakteristik:	Zubringer Frankenburger Redlbach in Frankenburg, ca. 1 m breit, Ufer und Sohle nicht verbaut, Ufergehölz lückig vorhanden bestehend aus Esche (<i>Fraxinus excelsior</i>), Erle (<i>Alnus glutinosa</i>), Eberesche (<i>Sorbus aucuparia</i>), Bergahorn (<i>Acer pseudoplatanus</i>) und Himbeere (<i>Rubus idaeus</i>), nitrophile Mädesüßflur, teilweise verrohrt, naturferner Zustand				
	Bearbeiter: Land in Sicht				
lfd. Nummer:	919	Fläche: in m ²	175	Länge in m:	25
Bestandestyp:	0204 Streuobstbestand (Streuobstwiese/-weide, Obstbaumreihen)				
Charakteristik:					
	Bearbeiter: Land in Sicht				
lfd. Nummer:	920	Fläche: in m ²	0	Länge in m:	372
Bestandestyp:	0402 Fließendes Gewässer				
Charakteristik:	Wiesensch Bach in Frankenburg, ca. 0,30 m breit kein Ufergehölz, Ufersaum gemäht, teilweise verrohrt				
	Bearbeiter: Land in Sicht				
lfd. Nummer:	921	Fläche: in m ²	93	Länge in m:	31
Bestandestyp:	0202 Uferbegleitgehölz				
Charakteristik:	Ufersaum aus jungen Weiden (<i>Salix caprea</i> , <i>Salix fragilis</i>) und Hochstauden				
	Bearbeiter: Land in Sicht				
lfd. Nummer:	922	Fläche: in m ²	835	Länge in m:	835
Bestandestyp:	0402 Fließendes Gewässer				
Charakteristik:	Zubringer Frankenburger Redlbach von Ottokönigen bis Loixingen, ca 1m breit in diesem Bereich tw durch den Wald fließend Ufer und Sohle nicht verbaut, Ufergehölz lückig vorhanden bestehend aus Weide (<i>Salix fragilis</i> , <i>Salix caprea</i>), Esche (<i>Fraxinus excelsior</i>), Erle (<i>Alnus glutinosa</i>), Eberesche (<i>Sorbus aucuparia</i>), Fichte (<i>Picea abies</i>) und Himbeere (<i>Rubus idaeus</i>), nitrophile Mädesüßflur, teilweise verrohrt				
	Bearbeiter: Land in Sicht				
lfd. Nummer:	923	Fläche: in m ²	422	Länge in m:	422
Bestandestyp:	0402 Fließendes Gewässer				
Charakteristik:	Zubringer Frankenburger Redlbach nördlich Loixingen bis Frankenburg, ca. 1 m breit, Ufer und Sohle nicht verbaut, Ufergehölz lückig vorhanden bestehend aus Weide (<i>Salix caprea</i> , <i>Salix fragilis</i>), Esche (<i>Fraxinus excelsior</i>), Erle (<i>Alnus glutinosa</i>), Eberesche (<i>Sorbus aucuparia</i>), Fichte (<i>Picea abies</i>) und Himbeere (<i>Rubus idaeus</i>), nitrophile Mädesüßflur, teilweise verrohrt, naturferner Zustand				
	Bearbeiter: Land in Sicht				
lfd. Nummer:	924	Fläche: in m ²	0	Länge in m:	165
Bestandestyp:	0402 Fließendes Gewässer				
Charakteristik:	Wiesensch Bach westlich Pramegg, Breite ca. 0,5 m Ufersaum gemäht				
	Bearbeiter: Land in Sicht				

lfd. Nummer:	925	Fläche: in m ²	497	Länge in m:	71
Bestandestyp:	0204 Streuobstbestand (Streuobstwiese/-weide, Obstbaumreihen)				
Charakteristik:					
	Bearbeiter: Land in Sicht				
lfd. Nummer:	926	Fläche: in m ²	350	Länge in m:	50
Bestandestyp:	0204 Streuobstbestand (Streuobstwiese/-weide, Obstbaumreihen)				
Charakteristik:					
	Bearbeiter: Land in Sicht				
lfd. Nummer:	927	Fläche: in m ²	328	Länge in m:	328
Bestandestyp:	0402 Fließendes Gewässer				
Charakteristik:	Zubringer Fischinger Bach, überwiegend am Waldrand verlaufend, ca. 1 m breit Ufer und Sohle weitgehend unverbaut, Ufergehölzsaum aus Esche (<i>Fraxinus excelsior</i>), Erle (<i>Alnus glutinosa</i>), Bergahorn (<i>Acer pseudoplatanus</i>), Fichte (<i>Picea abies</i>)				
	Bearbeiter: Land in Sicht				
lfd. Nummer:	928	Fläche: in m ²	525	Länge in m:	75
Bestandestyp:	0203 Heckenzug				
Charakteristik:					
	Bearbeiter: Land in Sicht				
lfd. Nummer:	929	Fläche: in m ²	192	Länge in m:	48
Bestandestyp:	0203 Heckenzug				
Charakteristik:					
	Bearbeiter: Land in Sicht				
lfd. Nummer:	930	Fläche: in m ²	476	Länge in m:	119
Bestandestyp:	0203 Heckenzug				
Charakteristik:	auf markanter Geländekante				
	Bearbeiter: Land in Sicht				
lfd. Nummer:	931	Fläche: in m ²	252	Länge in m:	63
Bestandestyp:	0203 Heckenzug				
Charakteristik:					
	Bearbeiter: Land in Sicht				
lfd. Nummer:	932	Fläche: in m ²	156	Länge in m:	39
Bestandestyp:	0203 Heckenzug				
Charakteristik:					
	Bearbeiter: Land in Sicht				
lfd. Nummer:	933	Fläche: in m ²	180	Länge in m:	30
Bestandestyp:	0206 Baumreihe, Allee				
Charakteristik:					
	Bearbeiter: Land in Sicht				
lfd. Nummer:	934	Fläche: in m ²	124	Länge in m:	31
Bestandestyp:	0203 Heckenzug				
Charakteristik:					
	Bearbeiter: Land in Sicht				
lfd. Nummer:	935	Fläche: in m ²	244	Länge in m:	61
Bestandestyp:	0203 Heckenzug				
Charakteristik:					
	Bearbeiter: Land in Sicht				
lfd. Nummer:	936	Fläche: in m ²	0	Länge in m:	337
Bestandestyp:	0402 Fließendes Gewässer				
Charakteristik:	Wiesenbach östlich Haslach				
	Bearbeiter: Land in Sicht				

lfd. Nummer:	937	Fläche: in m ²	165	Länge in m:	33
Bestandestyp:	0202 Uferbegleitgehölz				
Charakteristik:	schmäler Ufersaum entlang Brunnwiesbach mit Esche (<i>Fraxinus excelsior</i>), Erle (<i>Alnus glutinosa</i>)				
	Bearbeiter: Land in Sicht				
lfd. Nummer:	938	Fläche: in m ²	195	Länge in m:	39
Bestandestyp:	0202 Uferbegleitgehölz				
Charakteristik:	schmäler Ufersaum entlang Brunnwiesbach mit Esche (<i>Fraxinus excelsior</i>), Erle (<i>Alnus glutinosa</i>), Weide (<i>Salix caprea</i> , <i>Salix fragilis</i>)				
	Bearbeiter: Land in Sicht				
lfd. Nummer:	939	Fläche: in m ²	196	Länge in m:	49
Bestandestyp:	0203 Heckenzug				
Charakteristik:					
	Bearbeiter: Land in Sicht				
lfd. Nummer:	940	Fläche: in m ²	229	Länge in m:	229
Bestandestyp:	0402 Fließendes Gewässer				
Charakteristik:	Wiesenbach südlich Au, ca. 0,5 m, ohne Uferbegleitvegetation und Hochstaudenflur, Ufer gemäht				
	Bearbeiter: Land in Sicht				
lfd. Nummer:	941	Fläche: in m ²	76	Länge in m:	76
Bestandestyp:	0402 Fließendes Gewässer				
Charakteristik:	Wiesenbach südlich Au, ca. 0,5 m, ohne Uferbegleitvegetation und Hochstaudenflur, Ufer gemäht				
	Bearbeiter: Land in Sicht				
lfd. Nummer:	942	Fläche: in m ²	356	Länge in m:	89
Bestandestyp:	0203 Heckenzug				
Charakteristik:					
	Bearbeiter: Land in Sicht				
lfd. Nummer:	943	Fläche: in m ²	315	Länge in m:	45
Bestandestyp:	0204 Streuobstbestand (Streuobstwiese/-weide, Obstbaumreihen)				
Charakteristik:					
	Bearbeiter: Land in Sicht				
lfd. Nummer:	944	Fläche: in m ²	98	Länge in m:	98
Bestandestyp:	0402 Fließendes Gewässer				
Charakteristik:	Zubringer Frankenburger Redbach südlich Au, ca. 0,8 m breit Wiesenbach nur vereinzelt Erlen (<i>Alnus glutinosa</i>) oder Weiden entlang des Bachlaufes				
	Bearbeiter: Land in Sicht				
lfd. Nummer:	945	Fläche: in m ²	1722	Länge in m:	1722
Bestandestyp:	0402 Fließendes Gewässer				
Charakteristik:	Die Antiesen verläuft an der Gemeindegrenze im Waldgebiet				
	Bearbeiter: Land in Sicht				
lfd. Nummer:	946	Fläche: in m ²	1758	Länge in m:	1758
Bestandestyp:	0402 Fließendes Gewässer				
Charakteristik:	Steininger Bach Oberlauf östlicher Zweig verläuft im Nadelwald				
	Bearbeiter: Land in Sicht				
lfd. Nummer:	947	Fläche: in m ²	1569	Länge in m:	1569
Bestandestyp:	0402 Fließendes Gewässer				
Charakteristik:	Jägerbildbach mündet in den Dammbach und verläuft vollständig im Nadelwald				
	Bearbeiter: Land in Sicht				

lfd. Nummer:	948	Fläche: in m ²	6398	Länge in m:	3199
Bestandestyp:	0402 Fließendes Gewässer				
Charakteristik:	Klaning Bach, 1,5 m breit, Ufer und Sohle vorwiegend unverbaut Gewässerstruktur naturnah, Wasserqualität teilweise mangelhaft (Schaumbildung bei Einleitung), Ufergehölz bestehend aus Esche (<i>Fraxinus excelsior</i>), Erle (<i>Alnus glutinosa</i>), Weide (<i>Salix fragilis</i> , <i>Salix caprea</i>), Eberesche (<i>Sorbus aucuparia</i>), Hasel (<i>Corylus avellana</i>), Pfaffenkapperl (<i>Euonymus europaea</i>), Brombeere (<i>Rubus fruticosus</i>), Himbeere (<i>Rubus idaeus</i>), im Unterwuchs Brennnessel (<i>Urtica dioica</i>)				
	Bearbeiter: Land in Sicht				
lfd. Nummer:	949	Fläche: in m ²	915	Länge in m:	915
Bestandestyp:	0402 Fließendes Gewässer				
Charakteristik:	Zubringer Frühlingsbach, 0,8 m breit unverbaut und weitgehend naturnah, Uferbegleitgehölz bestehend aus Bergahorn (<i>Acer pseudoplatanus</i>), Erle (<i>Alnus glutinosa</i>) und Brombeere (<i>Rubus fruticosus</i>), Mädesüß-Brennnesselflur				
	Bearbeiter: Land in Sicht				
lfd. Nummer:	950	Fläche: in m ²	495	Länge in m:	99
Bestandestyp:	0202 Uferbegleitgehölz				
Charakteristik:	schmaler Ufersaum entlang Fornacher Redl mit Erle (<i>Alnus glutinosa</i>), Weide (<i>Salix caprea</i> , <i>Salix fragilis</i>)				
	Bearbeiter: Land in Sicht				
lfd. Nummer:	951	Fläche: in m ²	1030	Länge in m:	206
Bestandestyp:	0202 Uferbegleitgehölz				
Charakteristik:	schmaler Ufersaum entlang Fornacher Redl mit Erle (<i>Alnus glutinosa</i>), Weide (<i>Salix caprea</i> , <i>Salix fragilis</i>)				
	Bearbeiter: Land in Sicht				
lfd. Nummer:	952	Fläche: in m ²	300	Länge in m:	60
Bestandestyp:	0202 Uferbegleitgehölz				
Charakteristik:	schmaler Ufersaum entlang Zubringer zum Dammbach mit Esche (<i>Fraxinus excelsior</i>), Hasel (<i>Corylus avellana</i>), Weide (<i>Salix caprea</i> , <i>Salix fragilis</i>)				
	Bearbeiter: Land in Sicht				
lfd. Nummer:	953	Fläche: in m ²	3714	Länge in m:	1238
Bestandestyp:	0402 Fließendes Gewässer				
Charakteristik:	Dammbach, verläuft entlang der Gemeindegrenze, ist ca. 2,5 m breit, Ufer und Sohle unbefestigt, Bachkies, Uferbegleitgehölz bestehend aus Fichten (<i>Picea abies</i>) und Erlen (<i>Alnus glutinosa</i>), in der Krautschicht dominiert Brennnessel (<i>Urtica dioica</i>) sowie Farne				
	Bearbeiter: Land in Sicht				
lfd. Nummer:	954	Fläche: in m ²	8520	Länge in m:	4260
Bestandestyp:	0402 Fließendes Gewässer				
Charakteristik:	Brunnwiesbach, 1,5 m breit teilweise naturnah mit schlängelnden sich verteilenden Bachlauf mit dichter Uferbegleitvegetation aus Esche (<i>Fraxinus excelsior</i>), Erle (<i>Alnus glutinosa</i>), Weide (<i>Salix fragilis</i> , <i>Salix caprea</i>), Fichte (<i>Picea abies</i>), Bachuferhochstaudenflur mit Brennnessel (<i>Urtica dioica</i>), Mädesüß (<i>Filipendula ulmaria</i>) und Kohlkratzdistel (<i>Cirsium oleraceum</i>), teilweise mit Betonblocksteinen hart verbaut				
	Bearbeiter: Land in Sicht				
lfd. Nummer:	955	Fläche: in m ²	59444	Länge in m:	8492
Bestandestyp:	0402 Fließendes Gewässer				
Charakteristik:	Frankenburger Redlbach, 5-8 m breit außerhalb der Siedlungsgebiete Sohle und Ufer weitgehend unverbaut, an einigen Stellen Blockwurfsicherungen, einige Schotterbänke vorhanden; dichtes Ufergehölz bestehend aus Weiden (<i>Salix fragilis</i> , <i>Salix caprea</i>), Bergahorn (<i>Acer pseudoplatanus</i>), Esche (<i>Fraxinus excelsior</i>), Erle (<i>Alnus glutinosa</i>), Eiche (<i>Quercus robur</i>), Hasel (<i>Corylus avellana</i>), Pfaffenkapperl (<i>Euonymus europaea</i>), sowie nithropile Brennnessel- und Mädesüßflur mit Springkraut (<i>Impatiens parviflora</i>)				
	Bearbeiter: Land in Sicht				
lfd. Nummer:	956	Fläche: in m ²	6994	Länge in m:	3497
Bestandestyp:	0402 Fließendes Gewässer				
Charakteristik:	Erter Bach, 2 m breit, naturnaher Gewässerverlauf, Sohle und Ufer sind unbefestigt, teilweise Schotterbänke vorhanden, teilweiser breiter Ufergehölzstreifen mit Erle (<i>Alnus glutinosa</i>), Esche (<i>Fraxinus excelsior</i>), Pappel (<i>Populus nigra</i>), Spitzahorn (<i>Acer platanoides</i>), Fichte (<i>Picea abies</i>), Pfaffenkapperl (<i>Euonymus europaea</i>), Hasel (<i>Corylus avellana</i>), Brombeere (<i>Rubus fruticosus</i>), teilweise Mädesüßflur				
	Bearbeiter: Land in Sicht				

lfd. Nummer:	957	Fläche: in m ²	9864	Länge in m:	4932
Bestandestyp:	0402 Fließendes Gewässer				
Charakteristik:	Haselbach, 1,5 m breit, Ufer und Sohle unverbaut, teilweise Schotterbänke, Ufergehölz mit Erle (<i>Alnus glutinosa</i>), Bergahorn (<i>Acer pseudoplatanus</i>), Esche (<i>Fraxinus excelsior</i>), Weide (<i>Salix fragilis</i> , <i>Salix caprea</i>), Fichten (<i>Picea abies</i>), im Unterwuchs Brennnessel (<i>Urtica dioica</i>)				
	Bearbeiter: Land in Sicht				
lfd. Nummer:	958	Fläche: in m ²	19137	Länge in m:	6379
Bestandestyp:	0402 Fließendes Gewässer				
Charakteristik:	Tiefenbach, verläuft an der Gemeindegrenze ist im Mittel 3 m breit, großteils ist der Bach unverbaut aber im Bereich der Siedlung und Brücke wird er durch Blockwurf sowie durch Betonmauern hart gesichert, in diesem Bereichen ist der Zustand des Bachlaufes naturfern; das Uferbegleitgehölz besteht aus Bergahorn (<i>Acer pseudoplatanus</i>), Esche (<i>Fraxinus excelsior</i>) und Fichte (<i>Picea abies</i>), im Krautsaum gibt es Brennnessel (<i>Urtica dioica</i>), drüsiges Springkraut (<i>Impatiens glandulifera</i>) und Springkraut (<i>Impatiens parviflora</i>) sowie Farne				
	Bearbeiter: Land in Sicht				
lfd. Nummer:	959	Fläche: in m ²	4833	Länge in m:	1611
Bestandestyp:	0402 Fließendes Gewässer				
Charakteristik:	Egger Bach / Altbach, 3 m breit, Ufer im Bereich der Siedlung verbaut, Steinschichtung sowie Sohle teilweise verbaut, Uferbegleitgehölz besteht aus Spitzahorn, Esche (<i>Fraxinus excelsior</i>), Erle (<i>Alnus glutinosa</i>), Pappel (<i>Populus nigra</i>), Fichte (<i>Picea abies</i>), Bergahorn (<i>Acer pseudoplatanus</i>), Salweide (<i>Salix caprea</i>), Gewässerstruktur außerhalb der Siedlung relativ naturnahe				
	Bearbeiter: Land in Sicht				
lfd. Nummer:	960	Fläche: in m ²	2000	Länge in m:	2000
Bestandestyp:	0402 Fließendes Gewässer				
Charakteristik:	Frühlingsbach, 0,8 m breit unverbaut und weitgehend naturnah, Uferbegleitgehölz bestehend aus Bergahorn (<i>Acer pseudoplatanus</i>), Erle (<i>Alnus glutinosa</i>) und Brombeere (<i>Rubus fruticosus</i>), Mädesüß-Brennnesselflur				
	Bearbeiter: Land in Sicht				
lfd. Nummer:	961	Fläche: in m ²	2906	Länge in m:	1453
Bestandestyp:	0402 Fließendes Gewässer				
Charakteristik:	Fornacher Redlbach verläuft an der Gemeindegrenze großteils im Wald, im Bereich einer Lichtung gestreckter Verlauf, ca. 1,5 m breit, die Ufer sind nicht verbaut, aber es wurden Sohlschwelen eingebaut, die Ufer werden durch eine nitrophile Mädesüß-Brennnesselflur begleitet; Uferbegleitgehölz ist Weide (<i>Salix fragilis</i> , <i>Salix caprea</i>) und Erle (<i>Alnus glutinosa</i>)				
	Bearbeiter: Land in Sicht				
lfd. Nummer:	962	Fläche: in m ²	6084	Länge in m:	3042
Bestandestyp:	0402 Fließendes Gewässer				
Charakteristik:	Fischinger Bach, 1,5 m breit, Ufer und Sohle ist unbefestigt und relativ naturnahe, das Ufergehölz besteht aus Esche (<i>Fraxinus excelsior</i>), Erle (<i>Alnus glutinosa</i>), Spitzahorn (<i>Acer platanoides</i>), Eiche (<i>Quercus robur</i>), Roßkastanie (<i>Aesculus hippocastanum</i>), Pfaffenkapperl (<i>Euonymus europaea</i>) und Faulbaum (<i>Rhamnus frangula</i>)				
	Bearbeiter: Land in Sicht				
lfd. Nummer:	963	Fläche: in m ²	6622	Länge in m:	946
Bestandestyp:	0402 Fließendes Gewässer				
Charakteristik:	Seitenarm des Frankfurter Redlbachs bei Leitrachstätten, 5-8 m breit Sohle und Ufer weitgehend unverbaut, an einigen Stellen Blockwurfsicherungen, einige Schotterbänke vorhanden; dichtes Ufergehölz bestehend aus Weiden (<i>Salix fragilis</i> , <i>Salix caprea</i>), Bergahorn (<i>Acer pseudoplatanus</i>), Esche (<i>Fraxinus excelsior</i>), Erle (<i>Alnus glutinosa</i>), Eiche (<i>Quercus robur</i>), Hasel (<i>Corylus avellana</i>), Pfaffenkapperl (<i>Euonymus europaea</i>), sowie nitrophile Brennnessel- und Mädesüßflur mit Springkraut (<i>Impatiens parviflora</i>)				
	Bearbeiter: Land in Sicht				
lfd. Nummer:	964	Fläche: in m ²	14028	Länge in m:	4676
Bestandestyp:	0402 Fließendes Gewässer				
Charakteristik:	Perschlinger Bach, 1,5 m breit großteils naturnah und unverbaut, im Siedlungsgebiet mit Blockwurf seitlich befestigt, Ufergehölze sind Weide (<i>Salix fragilis</i> , <i>Salix caprea</i>), Erle (<i>Alnus glutinosa</i>), Esche (<i>Fraxinus excelsior</i>), teilweise Fichte (<i>Picea abies</i>) im Unterwuchs dominiert Himbeere (<i>Rubus idaeus</i>) und Brennnessel (<i>Urtica dioica</i>)				
	Bearbeiter: Land in Sicht				

lfd. Nummer:	1001	Fläche: in m ²	615	Länge in m:	14
Bestandestyp:	0401 Stehendes Gewässer				
Charakteristik:	naturferner Fischteich bei Oberedt ohne Ufergehölzstreifen				
	Bearbeiter: Land in Sicht				
lfd. Nummer:	1002	Fläche: in m ²	707	Länge in m:	15
Bestandestyp:	0401 Stehendes Gewässer				
Charakteristik:	Fischteich, naturfern, schmaler Ufergehölzstreifen mit Erle (<i>Alnus glutinosa</i>) und Weide (<i>Salix caprea</i> , <i>Salix fragilis</i>), östlich Badstuben				
	Bearbeiter: Land in Sicht				
lfd. Nummer:	1003	Fläche: in m ²	615	Länge in m:	14
Bestandestyp:	0401 Stehendes Gewässer				
Charakteristik:	Fischteich, naturfern, schmaler Ufergehölzstreifen mit Erle (<i>Alnus glutinosa</i>) und Weide (<i>Salix caprea</i> , <i>Salix fragilis</i>), östlich Badstuben				
	Bearbeiter: Land in Sicht				
lfd. Nummer:	1004	Fläche: in m ²	804	Länge in m:	16
Bestandestyp:	0401 Stehendes Gewässer				
Charakteristik:	Kleiner Retentionsteich, naturfern bei Kienast				
	Bearbeiter: Land in Sicht				
lfd. Nummer:	1005	Fläche: in m ²	50	Länge in m:	4
Bestandestyp:	0401 Stehendes Gewässer				
Charakteristik:	Fischteich am Waldrand östlich Geldingen				
	Bearbeiter: Land in Sicht				
lfd. Nummer:	1006	Fläche: in m ²	531	Länge in m:	13
Bestandestyp:	0401 Stehendes Gewässer				
Charakteristik:	Fischteich bei Schottergrube westlich Haslau, naturfern				
	Bearbeiter: Land in Sicht				
lfd. Nummer:	1007	Fläche: in m ²	314	Länge in m:	10
Bestandestyp:	0401 Stehendes Gewässer				
Charakteristik:	Fischteich bei Schottergrube westlich Haslau, naturfern				
	Bearbeiter: Land in Sicht				
lfd. Nummer:	1008	Fläche: in m ²	113	Länge in m:	6
Bestandestyp:	0207 Markanter Einzelbaum				
Charakteristik:					
	Bearbeiter: Land in Sicht				
lfd. Nummer:	1009	Fläche: in m ²	79	Länge in m:	5
Bestandestyp:	0207 Markanter Einzelbaum				
Charakteristik:					
	Bearbeiter: Land in Sicht				
lfd. Nummer:	1010	Fläche: in m ²	113	Länge in m:	6
Bestandestyp:	0207 Markanter Einzelbaum				
Charakteristik:					
	Bearbeiter: Land in Sicht				
lfd. Nummer:	1011	Fläche: in m ²	154	Länge in m:	7
Bestandestyp:	0401 Stehendes Gewässer				
Charakteristik:	naturferner Fischteich bei Oberedt ohne Ufergehölzstreifen				
	Bearbeiter: Land in Sicht				

lfd. Nummer:	1012	Fläche: in m ²	113	Länge in m:	6
Bestandestyp:	0401 Stehendes Gewässer				
Charakteristik:	Fischteich am Edterbach westlich Unteredt, in Ufergehölz des Baches eingebettet mit Erle (<i>Alnus glutinosa</i>), Esche (<i>Fraxinus excelsior</i>), Pappel (<i>Populus nigra</i>), Spitzahorn (<i>Acer platanoides</i>), Fichte (<i>Picea abies</i>), Pfaffenkapperl (<i>Euonymus europaea</i>), Hasel (<i>Corylus avellana</i>), Brombeere (<i>Rubus fruticosus</i>), teilweise Mädesüßflur				
	Bearbeiter: Land in Sicht				
lfd. Nummer:	1013	Fläche: in m ²	113	Länge in m:	6
Bestandestyp:	0401 Stehendes Gewässer				
Charakteristik:	Fischteich am Edterbach westlich Unteredt, in Ufergehölz des Baches eingebettet mit Erle (<i>Alnus glutinosa</i>), Esche (<i>Fraxinus excelsior</i>), Pappel (<i>Populus nigra</i>), Spitzahorn (<i>Acer platanoides</i>), Fichte (<i>Picea abies</i>), Pfaffenkapperl (<i>Euonymus europaea</i>), Hasel (<i>Corylus avellana</i>), Brombeere (<i>Rubus fruticosus</i>), teilweise Mädesüßflur				
	Bearbeiter: Land in Sicht				
lfd. Nummer:	1014	Fläche: in m ²	113	Länge in m:	6
Bestandestyp:	0207 Markanter Einzelbaum				
Charakteristik:					
	Bearbeiter: Land in Sicht				
lfd. Nummer:	1015	Fläche: in m ²	907	Länge in m:	17
Bestandestyp:	0207 Markanter Einzelbaum				
Charakteristik:					
	Bearbeiter: Land in Sicht				
lfd. Nummer:	1016	Fläche: in m ²	201	Länge in m:	8
Bestandestyp:	0207 Markanter Einzelbaum				
Charakteristik:					
	Bearbeiter: Land in Sicht				
lfd. Nummer:	1017	Fläche: in m ²	50	Länge in m:	4
Bestandestyp:	0401 Stehendes Gewässer				
Charakteristik:	Fischteich, naturfern, ohne Ufergehölz östlich Kienast				
	Bearbeiter: Land in Sicht				
lfd. Nummer:	1018	Fläche: in m ²	50	Länge in m:	4
Bestandestyp:	0401 Stehendes Gewässer				
Charakteristik:	Fischteich, naturfern, ohne Ufergehölz östlich Kienast				
	Bearbeiter: Land in Sicht				
lfd. Nummer:	1019	Fläche: in m ²	50	Länge in m:	4
Bestandestyp:	0401 Stehendes Gewässer				
Charakteristik:	Fischteich, naturfern, ohne Ufergehölz östlich Kienast				
	Bearbeiter: Land in Sicht				
lfd. Nummer:	1020	Fläche: in m ²	50	Länge in m:	4
Bestandestyp:	0207 Markanter Einzelbaum				
Charakteristik:					
	Bearbeiter: Land in Sicht				
lfd. Nummer:	1021	Fläche: in m ²	50	Länge in m:	4
Bestandestyp:	0207 Markanter Einzelbaum				
Charakteristik:					
	Bearbeiter: Land in Sicht				
lfd. Nummer:	1022	Fläche: in m ²	201	Länge in m:	8
Bestandestyp:	0207 Markanter Einzelbaum				
Charakteristik:					
	Bearbeiter: Land in Sicht				

lfd. Nummer:	1023	Fläche: in m ²	79	Länge in m:	5
Bestandestyp:	0207 Markanter Einzelbaum				
Charakteristik:					
		Bearbeiter:	Land in Sicht		
lfd. Nummer:	1024	Fläche: in m ²	79	Länge in m:	5
Bestandestyp:	0207 Markanter Einzelbaum				
Charakteristik:					
		Bearbeiter:	Land in Sicht		
lfd. Nummer:	1025	Fläche: in m ²	804	Länge in m:	16
Bestandestyp:	0207 Markanter Einzelbaum				
Charakteristik:					
		Bearbeiter:	Land in Sicht		
lfd. Nummer:	1026	Fläche: in m ²	201	Länge in m:	8
Bestandestyp:	0207 Markanter Einzelbaum				
Charakteristik:					
		Bearbeiter:	Land in Sicht		
lfd. Nummer:	1027	Fläche: in m ²	79	Länge in m:	5
Bestandestyp:	0207 Markanter Einzelbaum				
Charakteristik:					
		Bearbeiter:	Land in Sicht		
lfd. Nummer:	1028	Fläche: in m ²	314	Länge in m:	10
Bestandestyp:	0207 Markanter Einzelbaum				
Charakteristik:					
		Bearbeiter:	Land in Sicht		
lfd. Nummer:	1029	Fläche: in m ²	79	Länge in m:	5
Bestandestyp:	0207 Markanter Einzelbaum				
Charakteristik:					
		Bearbeiter:	Land in Sicht		
lfd. Nummer:	1030	Fläche: in m ²	79	Länge in m:	5
Bestandestyp:	0207 Markanter Einzelbaum				
Charakteristik:					
		Bearbeiter:	Land in Sicht		
lfd. Nummer:	1031	Fläche: in m ²	201	Länge in m:	8
Bestandestyp:	0207 Markanter Einzelbaum				
Charakteristik:					
		Bearbeiter:	Land in Sicht		
lfd. Nummer:	1032	Fläche: in m ²	79	Länge in m:	5
Bestandestyp:	0207 Markanter Einzelbaum				
Charakteristik:					
		Bearbeiter:	Land in Sicht		
lfd. Nummer:	1033	Fläche: in m ²	314	Länge in m:	10
Bestandestyp:	0401 Stehendes Gewässer				
Charakteristik:	Völlig im Wald eingebetteter Teich				
		Bearbeiter:	Land in Sicht		
lfd. Nummer:	1034	Fläche: in m ²	154	Länge in m:	7
Bestandestyp:	0401 Stehendes Gewässer				
Charakteristik:	Völlig im Wald eingebetteter Teich				
		Bearbeiter:	Land in Sicht		

lfd. Nummer:	1035	Fläche: in m ²	154	Länge in m:	7
Bestandestyp:	0401 Stehendes Gewässer				
Charakteristik:	Teich am Fuße einer südexponierten Böschung				
		Bearbeiter:	Land in Sicht		
lfd. Nummer:	1036	Fläche: in m ²	113	Länge in m:	6
Bestandestyp:	0207 Markanter Einzelbaum				
Charakteristik:					
		Bearbeiter:	Land in Sicht		
lfd. Nummer:	1037	Fläche: in m ²	314	Länge in m:	10
Bestandestyp:	0401 Stehendes Gewässer				
Charakteristik:	Kleiner Teich mit gut strukturierten Uferbegleitgehölz mit Linde (<i>Tilia cordata</i>), Eiche (<i>Quercus robur</i>) Esche (<i>Fraxinus excelsior</i>), Erle (<i>Alnus glutinosa</i>), Hasel (<i>Corylus avellana</i>), Fichte (<i>Picea abies</i>), Spitzahorn (<i>Acer platanoides</i>)				
		Bearbeiter:	Land in Sicht		
lfd. Nummer:	1038	Fläche: in m ²	254	Länge in m:	9
Bestandestyp:	0207 Markanter Einzelbaum				
Charakteristik:					
		Bearbeiter:	Land in Sicht		
lfd. Nummer:	1039	Fläche: in m ²	254	Länge in m:	9
Bestandestyp:	0207 Markanter Einzelbaum				
Charakteristik:					
		Bearbeiter:	Land in Sicht		
lfd. Nummer:	1040	Fläche: in m ²	314	Länge in m:	10
Bestandestyp:	0207 Markanter Einzelbaum				
Charakteristik:					
		Bearbeiter:	Land in Sicht		
lfd. Nummer:	1041	Fläche: in m ²	254	Länge in m:	9
Bestandestyp:	0207 Markanter Einzelbaum				
Charakteristik:					
		Bearbeiter:	Land in Sicht		
lfd. Nummer:	1042	Fläche: in m ²	254	Länge in m:	9
Bestandestyp:	0207 Markanter Einzelbaum				
Charakteristik:					
		Bearbeiter:	Land in Sicht		
lfd. Nummer:	1043	Fläche: in m ²	79	Länge in m:	5
Bestandestyp:	0207 Markanter Einzelbaum				
Charakteristik:					
		Bearbeiter:	Land in Sicht		
lfd. Nummer:	1044	Fläche: in m ²	707	Länge in m:	15
Bestandestyp:	0207 Markanter Einzelbaum				
Charakteristik:					
		Bearbeiter:	Land in Sicht		
lfd. Nummer:	1045	Fläche: in m ²	314	Länge in m:	10
Bestandestyp:	0207 Markanter Einzelbaum				
Charakteristik:					
		Bearbeiter:	Land in Sicht		
lfd. Nummer:	1046	Fläche: in m ²	254	Länge in m:	9
Bestandestyp:	0207 Markanter Einzelbaum				
Charakteristik:					
		Bearbeiter:	Land in Sicht		

lfd. Nummer:	1047	Fläche: in m ²	201	Länge in m:	8
Bestandestyp:	0207 Markanter Einzelbaum				
Charakteristik:					
		Bearbeiter:	Land in Sicht		
lfd. Nummer:	1048	Fläche: in m ²	79	Länge in m:	5
Bestandestyp:	0207 Markanter Einzelbaum				
Charakteristik:					
		Bearbeiter:	Land in Sicht		
lfd. Nummer:	1049	Fläche: in m ²	314	Länge in m:	10
Bestandestyp:	0207 Markanter Einzelbaum				
Charakteristik:					
		Bearbeiter:	Land in Sicht		
lfd. Nummer:	1050	Fläche: in m ²	615	Länge in m:	14
Bestandestyp:	0207 Markanter Einzelbaum				
Charakteristik:					
		Bearbeiter:	Land in Sicht		
lfd. Nummer:	1051	Fläche: in m ²	314	Länge in m:	10
Bestandestyp:	0401 Stehendes Gewässer				
Charakteristik:	Teich am Fisingbach in dessen Ufergehölz eingebettet mit Weiden (<i>Salix caprea</i> , <i>Salix fragilis</i>), Esche (<i>Fraxinus excelsior</i>), Erle (<i>Alnus glutinosa</i>), Spitzahorn (<i>Acer platanoides</i>), Eiche (<i>Quercus robur</i>), Roßkastanie (<i>Aesculus hippocastaneum</i>), Pfaffenkapperl (<i>Euonymus europaea</i>) und Faulbaum (<i>Rhamnus frangula</i>)				
		Bearbeiter:	Land in Sicht		
lfd. Nummer:	1052	Fläche: in m ²	50	Länge in m:	4
Bestandestyp:	0207 Markanter Einzelbaum				
Charakteristik:					
		Bearbeiter:	Land in Sicht		
lfd. Nummer:	1053	Fläche: in m ²	254	Länge in m:	9
Bestandestyp:	0207 Markanter Einzelbaum				
Charakteristik:					
		Bearbeiter:	Land in Sicht		
lfd. Nummer:	1054	Fläche: in m ²	314	Länge in m:	10
Bestandestyp:	0207 Markanter Einzelbaum				
Charakteristik:					
		Bearbeiter:	Land in Sicht		
lfd. Nummer:	1055	Fläche: in m ²	254	Länge in m:	9
Bestandestyp:	0207 Markanter Einzelbaum				
Charakteristik:					
		Bearbeiter:	Land in Sicht		
lfd. Nummer:	1056	Fläche: in m ²	201	Länge in m:	8
Bestandestyp:	0207 Markanter Einzelbaum				
Charakteristik:					
		Bearbeiter:	Land in Sicht		
lfd. Nummer:	1057	Fläche: in m ²	804	Länge in m:	16
Bestandestyp:	0207 Markanter Einzelbaum				
Charakteristik:					
		Bearbeiter:	Land in Sicht		

lfd. Nummer:	1058	Fläche: in m ²	254	Länge in m:	9
Bestandestyp:	0207 Markanter Einzelbaum				
Charakteristik:					
	Bearbeiter: Land in Sicht				
lfd. Nummer:	1059	Fläche: in m ²	380	Länge in m:	11
Bestandestyp:	0207 Markanter Einzelbaum				
Charakteristik:					
	Bearbeiter: Land in Sicht				
lfd. Nummer:	1060	Fläche: in m ²	201	Länge in m:	8
Bestandestyp:	0207 Markanter Einzelbaum				
Charakteristik:					
	Bearbeiter: Land in Sicht				
lfd. Nummer:	1061	Fläche: in m ²	314	Länge in m:	10
Bestandestyp:	0207 Markanter Einzelbaum				
Charakteristik:					
	Bearbeiter: Land in Sicht				
lfd. Nummer:	1101	Fläche: in m ²	3727	Länge in m:	169
Bestandestyp:	0210 Markante (landschaftsprägende) Geländeböschung				
Charakteristik:	Ostexponierte Geländeböschung im Grünland				
	Bearbeiter: Land in Sicht				
lfd. Nummer:	1102	Fläche: in m ²	22414	Länge in m:	450
Bestandestyp:	0210 Markante (landschaftsprägende) Geländeböschung				
Charakteristik:	Westexponierter Laubhangwald				
	Bearbeiter: Land in Sicht				
lfd. Nummer:	1103	Fläche: in m ²	1275	Länge in m:	95
Bestandestyp:	0210 Markante (landschaftsprägende) Geländeböschung				
Charakteristik:	Ostexponierte Böschungskante mit extensiv bewirtschafteter Magerwiese				
	Bearbeiter: Land in Sicht				
lfd. Nummer:	1104	Fläche: in m ²	6482	Länge in m:	208
Bestandestyp:	0210 Markante (landschaftsprägende) Geländeböschung				
Charakteristik:	Nordwestexponierte Geländeböschung im Nadelwald				
	Bearbeiter: Land in Sicht				
lfd. Nummer:	1105	Fläche: in m ²	6271	Länge in m:	195
Bestandestyp:	0210 Markante (landschaftsprägende) Geländeböschung				
Charakteristik:	Nordexponierte Geländeböschung mit Laubwald bestockt				
	Bearbeiter: Land in Sicht				
lfd. Nummer:	1106	Fläche: in m ²	2851	Länge in m:	118
Bestandestyp:	0210 Markante (landschaftsprägende) Geländeböschung				
Charakteristik:	Nordwestexponierte Geländeböschung mit Laubwald bestockt				
	Bearbeiter: Land in Sicht				
lfd. Nummer:	1107	Fläche: in m ²	20370	Länge in m:	627
Bestandestyp:	0210 Markante (landschaftsprägende) Geländeböschung				
Charakteristik:	Ostexponierter Abhang des Hofberges mit Mischwald bestockt				
	Bearbeiter: Land in Sicht				
lfd. Nummer:	1108	Fläche: in m ²	20606	Länge in m:	368
Bestandestyp:	0210 Markante (landschaftsprägende) Geländeböschung				
Charakteristik:	Ostexponierter Abhang des Hofberges mit Mischwald bestockt				
	Bearbeiter: Land in Sicht				

lfd. Nummer:	1109	Fläche: in m ²	15021	Länge in m:	309
Bestandestyp:	0210 Markante (landschaftsprägende) Geländeböschung				
Charakteristik:	Nordwestexponierte Böschung mit extensiv bewirtschafteter Magerwiese				
	Bearbeiter: Land in Sicht				
lfd. Nummer:	1110	Fläche: in m ²	2709	Länge in m:	186
Bestandestyp:	0210 Markante (landschaftsprägende) Geländeböschung				
Charakteristik:	Ostexponierte Böschungskante zum Haselbach mit Laubwald bestockt				
	Bearbeiter: Land in Sicht				
lfd. Nummer:	1111	Fläche: in m ²	1736	Länge in m:	94
Bestandestyp:	0210 Markante (landschaftsprägende) Geländeböschung				
Charakteristik:	Nordexponierte Geländeböschung mit Laubwald bestockt				
	Bearbeiter: Land in Sicht				
lfd. Nummer:	1112	Fläche: in m ²	5278	Länge in m:	243
Bestandestyp:	0210 Markante (landschaftsprägende) Geländeböschung				
Charakteristik:	Nordexponierte Geländeböschung mit Laubwald bestockt				
	Bearbeiter: Land in Sicht				
lfd. Nummer:	1113	Fläche: in m ²	2662	Länge in m:	141
Bestandestyp:	0210 Markante (landschaftsprägende) Geländeböschung				
Charakteristik:	Südostexponierte Böschung mit Obstbaumwiese				
	Bearbeiter: Land in Sicht				
lfd. Nummer:	1114	Fläche: in m ²	16264	Länge in m:	572
Bestandestyp:	0210 Markante (landschaftsprägende) Geländeböschung				
Charakteristik:	Südostexponierter Hangmischwald				
	Bearbeiter: Land in Sicht				
lfd. Nummer:	1115	Fläche: in m ²	1707	Länge in m:	165
Bestandestyp:	0210 Markante (landschaftsprägende) Geländeböschung				
Charakteristik:	Geländeböschung mit verbrachender Magerwiese				
	Bearbeiter: Land in Sicht				
lfd. Nummer:	1116	Fläche: in m ²	1386	Länge in m:	104
Bestandestyp:	0210 Markante (landschaftsprägende) Geländeböschung				
Charakteristik:	Westexponierte Böschung zum Klaning Bach mit Laubwald bestockt				
	Bearbeiter: Land in Sicht				
lfd. Nummer:	1117	Fläche: in m ²	1761	Länge in m:	97
Bestandestyp:	0210 Markante (landschaftsprägende) Geländeböschung				
Charakteristik:	Nordexponierte Geländeböschung mit Laubwald bestockt				
	Bearbeiter: Land in Sicht				
lfd. Nummer:	1118	Fläche: in m ²	2813	Länge in m:	137
Bestandestyp:	0210 Markante (landschaftsprägende) Geländeböschung				
Charakteristik:	Westexponierte Terrassenkante zum Frankenburg Redlbach mit Nadelwald bestockt				
	Bearbeiter: Land in Sicht				
lfd. Nummer:	1119	Fläche: in m ²	2027	Länge in m:	105
Bestandestyp:	0210 Markante (landschaftsprägende) Geländeböschung				
Charakteristik:	Westexponierte Terrassenkante zum Frankenburg Redlbach mit Laubwald bestockt				
	Bearbeiter: Land in Sicht				
lfd. Nummer:	1120	Fläche: in m ²	5003	Länge in m:	249
Bestandestyp:	0210 Markante (landschaftsprägende) Geländeböschung				
Charakteristik:	Westexponierte Geländeböschung mit Laubwald bestockt				
	Bearbeiter: Land in Sicht				

lfd. Nummer:	1121	Fläche: in m ²	1116	Länge in m:	78
Bestandestyp:	0210 Markante (landschaftsprägende) Geländeböschung				
Charakteristik:	Ostexponierte Geländeböschung mit Laubwald bestockt				
	Bearbeiter: Land in Sicht				
lfd. Nummer:	1122	Fläche: in m ²	2247	Länge in m:	159
Bestandestyp:	0210 Markante (landschaftsprägende) Geländeböschung				
Charakteristik:	Südexponierte Böschung mit einer Sukzession einer Magerweise				
	Bearbeiter: Land in Sicht				
lfd. Nummer:	1123	Fläche: in m ²	1229	Länge in m:	114
Bestandestyp:	0210 Markante (landschaftsprägende) Geländeböschung				
Charakteristik:	Südexponierte Böschung mit Magerweise				
	Bearbeiter: Land in Sicht				
lfd. Nummer:	1124	Fläche: in m ²	2110	Länge in m:	141
Bestandestyp:	0210 Markante (landschaftsprägende) Geländeböschung				
Charakteristik:	Nordexponierte Geländeböschung mit Magerwiese				
	Bearbeiter: Land in Sicht				
lfd. Nummer:	1125	Fläche: in m ²	16621	Länge in m:	527
Bestandestyp:	0210 Markante (landschaftsprägende) Geländeböschung				
Charakteristik:	Südexponierter Nadelhangwald				
	Bearbeiter: Land in Sicht				
lfd. Nummer:	1126	Fläche: in m ²	891	Länge in m:	84
Bestandestyp:	0210 Markante (landschaftsprägende) Geländeböschung				
Charakteristik:	Südexponierte Böschung mit extensiv bewirtschafteter Obstbaumwiese				
	Bearbeiter: Land in Sicht				
lfd. Nummer:	1127	Fläche: in m ²	4960	Länge in m:	182
Bestandestyp:	0210 Markante (landschaftsprägende) Geländeböschung				
Charakteristik:	Südostexponierte Böschung mit Mischwald bestockt				
	Bearbeiter: Land in Sicht				
lfd. Nummer:	1128	Fläche: in m ²	18501	Länge in m:	764
Bestandestyp:	0210 Markante (landschaftsprägende) Geländeböschung				
Charakteristik:	Terrassenkante zum Klaning Bach mit Laubwald bestockt				
	Bearbeiter: Land in Sicht				
lfd. Nummer:	1201	Fläche: in m ²	108	Länge in m:	36
Bestandestyp:	0210 Markante (landschaftsprägende) Geländeböschung				
Charakteristik:	Südexponierte Geländeböschung mit markanten Einzelbäumen				
	Bearbeiter: Land in Sicht				
lfd. Nummer:	1202	Fläche: in m ²	156	Länge in m:	39
Bestandestyp:	0210 Markante (landschaftsprägende) Geländeböschung				
Charakteristik:	Nordexponierte Geländeböschung; am Fusse der Böschung feuchtes und nasses Extensivgrünland				
	Bearbeiter: Land in Sicht				
lfd. Nummer:	1203	Fläche: in m ²	120	Länge in m:	30
Bestandestyp:	0210 Markante (landschaftsprägende) Geländeböschung				
Charakteristik:	Südexponierte Geländeböschung; am Fusse der Böschung feuchtes und nasses Extensivgrünland				
	Bearbeiter: Land in Sicht				
lfd. Nummer:	1204	Fläche: in m ²	2350	Länge in m:	235
Bestandestyp:	0210 Markante (landschaftsprägende) Geländeböschung				
Charakteristik:	Westexponierte Geländeböschung mit vereinzelt Feldgehölzen				
	Bearbeiter: Land in Sicht				

lfd. Nummer:	1205	Fläche: in m ²	500	Länge in m:	50
Bestandestyp:	0210 Markante (landschaftsprägende) Geländeböschung				
Charakteristik:	Südexponierter Steilabbruch mit offenen Boden am Waldrand				
	Bearbeiter: Land in Sicht				
lfd. Nummer:	1206	Fläche: in m ²	340	Länge in m:	85
Bestandestyp:	0210 Markante (landschaftsprägende) Geländeböschung				
Charakteristik:	Südostexponierte Geländeböschung; beweidet				
	Bearbeiter: Land in Sicht				
lfd. Nummer:	1207	Fläche: in m ²	960	Länge in m:	96
Bestandestyp:	0210 Markante (landschaftsprägende) Geländeböschung				
Charakteristik:	Westexponiert Geländeböschung; beweidet				
	Bearbeiter: Land in Sicht				
lfd. Nummer:	1208	Fläche: in m ²	530	Länge in m:	53
Bestandestyp:	0210 Markante (landschaftsprägende) Geländeböschung				
Charakteristik:	Westexponiert Geländeböschung; beweidet				
	Bearbeiter: Land in Sicht				
lfd. Nummer:	1209	Fläche: in m ²	610	Länge in m:	122
Bestandestyp:	0210 Markante (landschaftsprägende) Geländeböschung				
Charakteristik:	Ostexponierte Geländeböschung im Grünland				
	Bearbeiter: Land in Sicht				
lfd. Nummer:	1210	Fläche: in m ²	608	Länge in m:	152
Bestandestyp:	0210 Markante (landschaftsprägende) Geländeböschung				
Charakteristik:	Westexponierte Geländeböschung teilweise mit Obstbaumzeile				
	Bearbeiter: Land in Sicht				
lfd. Nummer:	1211	Fläche: in m ²	414	Länge in m:	69
Bestandestyp:	0210 Markante (landschaftsprägende) Geländeböschung				
Charakteristik:	Nortexponierte Geländeböschung im Wald				
	Bearbeiter: Land in Sicht				
lfd. Nummer:	1212	Fläche: in m ²	324	Länge in m:	54
Bestandestyp:	0210 Markante (landschaftsprägende) Geländeböschung				
Charakteristik:	Nordexponierte Geländeböschung; beweidet				
	Bearbeiter: Land in Sicht				
lfd. Nummer:	1213	Fläche: in m ²	738	Länge in m:	82
Bestandestyp:	0210 Markante (landschaftsprägende) Geländeböschung				
Charakteristik:	Südexponierte Geländeböschung mit Obstbaumwiese				
	Bearbeiter: Land in Sicht				
lfd. Nummer:	1214	Fläche: in m ²	564	Länge in m:	94
Bestandestyp:	0210 Markante (landschaftsprägende) Geländeböschung				
Charakteristik:	Geländeböschung mit Hecke				
	Bearbeiter: Land in Sicht				
lfd. Nummer:	1215	Fläche: in m ²	805	Länge in m:	115
Bestandestyp:	0210 Markante (landschaftsprägende) Geländeböschung				
Charakteristik:	Nordexponierte Geländeböschung im Grünland				
	Bearbeiter: Land in Sicht				
lfd. Nummer:	1216	Fläche: in m ²	198	Länge in m:	66
Bestandestyp:	0210 Markante (landschaftsprägende) Geländeböschung				
Charakteristik:	Westexponierte Geländeböschung; Terrassierung der landwirtschaftlichen Flur				
	Bearbeiter: Land in Sicht				

lfd. Nummer:	1217	Fläche: in m ²	351	Länge in m:	117
Bestandestyp:	0210 Markante (landschaftsprägende) Geländeböschung				
Charakteristik:	Westexponierte Geländeböschung; Terrassierung der landwirtschaftlichen Flur				
	Bearbeiter: Land in Sicht				
lfd. Nummer:	1218	Fläche: in m ²	504	Länge in m:	168
Bestandestyp:	0210 Markante (landschaftsprägende) Geländeböschung				
Charakteristik:	Westexponierte Geländeböschung; Terrassierung der landwirtschaftlichen Flur				
	Bearbeiter: Land in Sicht				
lfd. Nummer:	1219	Fläche: in m ²	1045	Länge in m:	95
Bestandestyp:	0210 Markante (landschaftsprägende) Geländeböschung				
Charakteristik:	Südwestexponierte Geländeböschung mit Feldgehölz				
	Bearbeiter: Land in Sicht				
lfd. Nummer:	1220	Fläche: in m ²	490	Länge in m:	70
Bestandestyp:	0210 Markante (landschaftsprägende) Geländeböschung				
Charakteristik:	Nordexponierte Geländeböschung mit Baumhecke und extensiv bewirtschafteter Magerwiese				
	Bearbeiter: Land in Sicht				
lfd. Nummer:	1221	Fläche: in m ²	405	Länge in m:	135
Bestandestyp:	0210 Markante (landschaftsprägende) Geländeböschung				
Charakteristik:	Nordexponierte Geländeböschung; Terrassierung der landwirtschaftlichen Flur				
	Bearbeiter: Land in Sicht				
lfd. Nummer:	1222	Fläche: in m ²	639	Länge in m:	213
Bestandestyp:	0210 Markante (landschaftsprägende) Geländeböschung				
Charakteristik:	Nordexponierte Geländeböschung; Terrassierung der landwirtschaftlichen Flur				
	Bearbeiter: Land in Sicht				
lfd. Nummer:	1223	Fläche: in m ²	462	Länge in m:	154
Bestandestyp:	0210 Markante (landschaftsprägende) Geländeböschung				
Charakteristik:	Nordexponierte Geländeböschung; Terrassierung der landwirtschaftlichen Flur				
	Bearbeiter: Land in Sicht				
lfd. Nummer:	1224	Fläche: in m ²	297	Länge in m:	99
Bestandestyp:	0210 Markante (landschaftsprägende) Geländeböschung				
Charakteristik:	Nordexponierte Geländeböschung; Terrassierung der landwirtschaftlichen Flur				
	Bearbeiter: Land in Sicht				
lfd. Nummer:	1225	Fläche: in m ²	628	Länge in m:	157
Bestandestyp:	0210 Markante (landschaftsprägende) Geländeböschung				
Charakteristik:	Südexponierte Geländeböschung mit nitrophiler Hochstaudenflur				
	Bearbeiter: Land in Sicht				
lfd. Nummer:	1226	Fläche: in m ²	745	Länge in m:	149
Bestandestyp:	0210 Markante (landschaftsprägende) Geländeböschung				
Charakteristik:	Nordexponierte Geländeböschung; Terrassierung der landwirtschaftlichen Flur				
	Bearbeiter: Land in Sicht				
lfd. Nummer:	1227	Fläche: in m ²	1020	Länge in m:	340
Bestandestyp:	0210 Markante (landschaftsprägende) Geländeböschung				
Charakteristik:	Nordexponierte Geländeböschung; Terrassierung der landwirtschaftlichen Flur				
	Bearbeiter: Land in Sicht				
lfd. Nummer:	1228	Fläche: in m ²	702	Länge in m:	234
Bestandestyp:	0210 Markante (landschaftsprägende) Geländeböschung				
Charakteristik:	Südexponierte Geländeböschung mit Baumhecke				
	Bearbeiter: Land in Sicht				

lfd. Nummer: **1229** Fläche: in m² **1161** Länge in m: **129**
Bestandestyp: **0210 Markante (landschaftsprägende) Geländeböschung**
Charakteristik: Westexponierte Straßenböschung mit Baumzeile
Bearbeiter: Land in Sicht

lfd. Nummer: **1230** Fläche: in m² **792** Länge in m: **88**
Bestandestyp: **0210 Markante (landschaftsprägende) Geländeböschung**
Charakteristik: Südostexponierte Geländeböschung mit Baumhecke
Bearbeiter: Land in Sicht

lfd. Nummer: **1231** Fläche: in m² **366** Länge in m: **61**
Bestandestyp: **0210 Markante (landschaftsprägende) Geländeböschung**
Charakteristik: Nordostexponierte Geländeböschung mit Baumhecke
Bearbeiter: Land in Sicht

lfd. Nummer: **1232** Fläche: in m² **490** Länge in m: **70**
Bestandestyp: **0210 Markante (landschaftsprägende) Geländeböschung**
Charakteristik: Ostexponierte Geländeböschung mit Magerwiese
Bearbeiter: Land in Sicht