

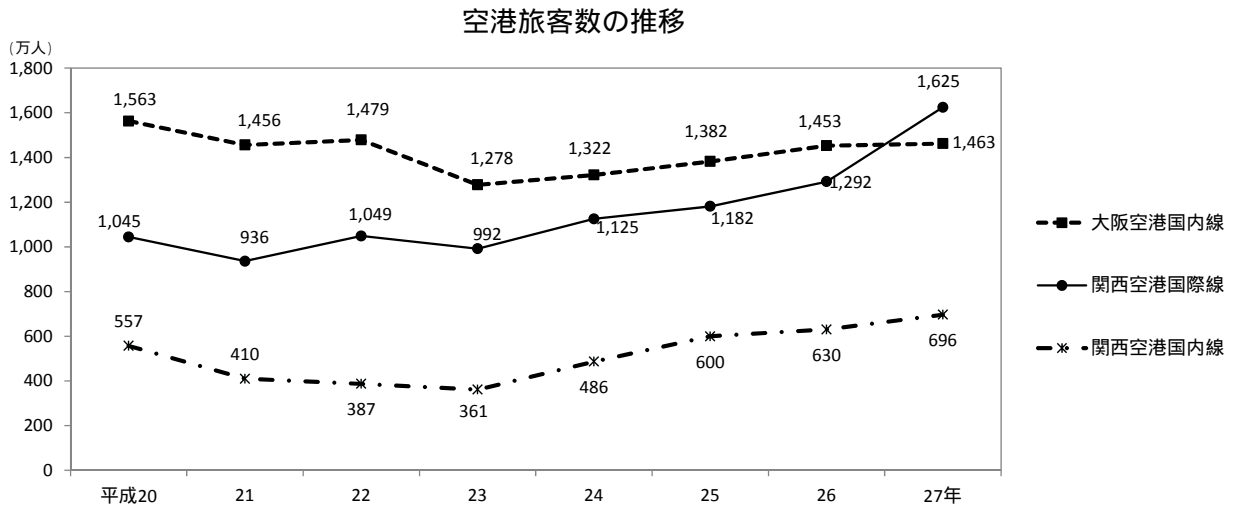
第 9 章

運輸・通信

第 9 章 運輸・通信

航空輸送

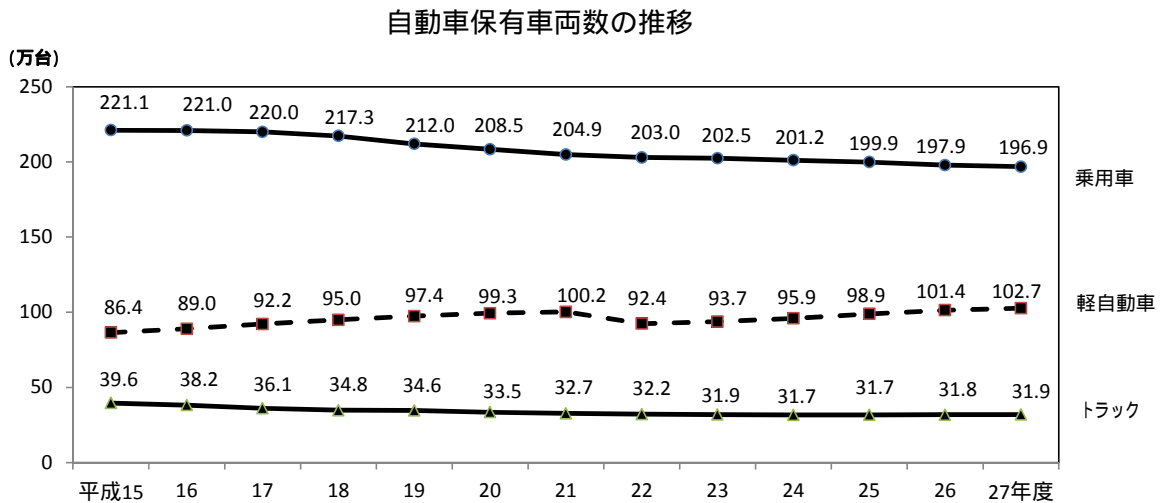
平成 27 年の関西国際空港の旅客数は、国際線が 1,625 万人で前年に比べて 333 万 1 千人(前年比 25.8%)増加しており、国内線の旅客数は 696 万人で前年に比べ 66 万 2 千人(同 10.5%)増加しています。また、大阪国際空港の国内線は、1,462 万 5 千人で前年に比べ 10 万人(同 0.7%)増加しています。



[表 9-15 参照]

自動車保有車両数

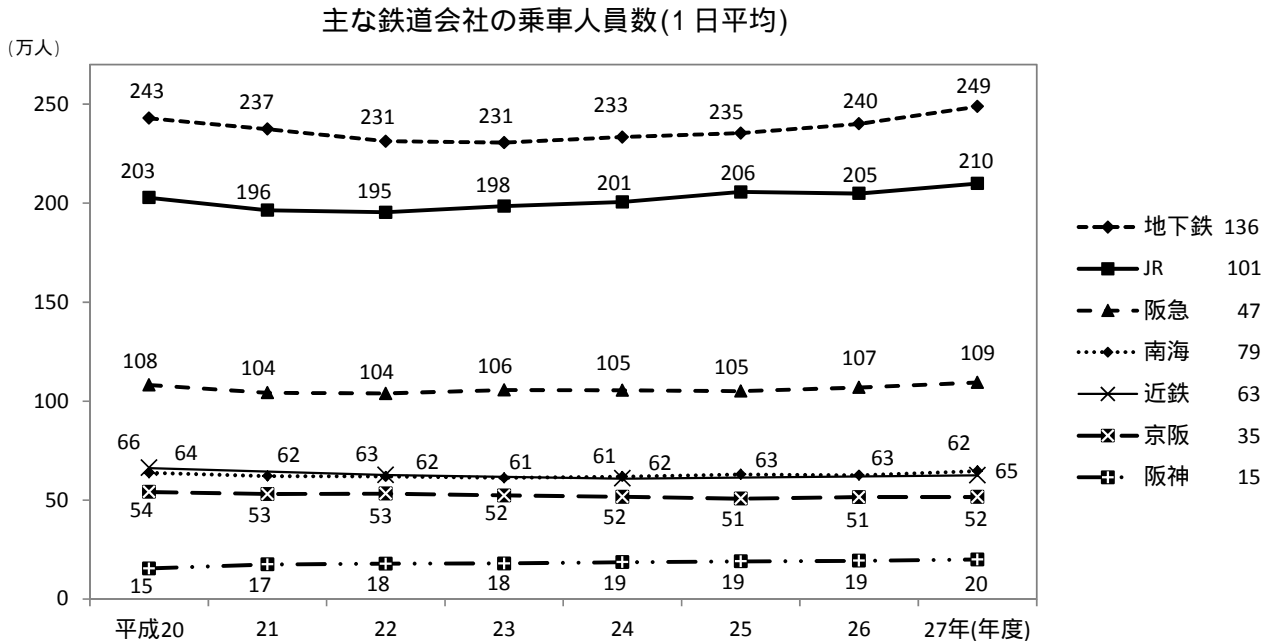
平成 27 年度の府内の自動車保有車両総数は、348 万 5,475 台となっています。自動車の保有車両のうち乗用車は 196 万 8,584 台(前年比 0.5%減)で平成 10 年の 223 万 8,550 台をピークに年々減少しています。トラックは 31 万 8,959 台(同 0.3%増)で、23 年ぶりに微増となった平成 25 年度から引き続き、微増しています。軽自動車は 102 万 6,589 台で前年度に比べ 1 万 3,053 台(同 1.3%)増加しています。



[表 9-13 参照]

鉄道の乗車人員数

平成 27 年の大阪市営地下鉄(ニュートラム含む)の乗車人員は、248 万 8,176 人で前年に比べ 8 万 7,188 人(前年比 3.6%)増加しています。JR 西日本の乗車人員は、209 万 9,372 人で前年度に比べ 50,471 人(同 2.5%)増加しています。阪急電鉄の乗車人員は、109 万 3,787 人で前年に比べ 2 万 5,398 人(同 2.4%)増加しています。



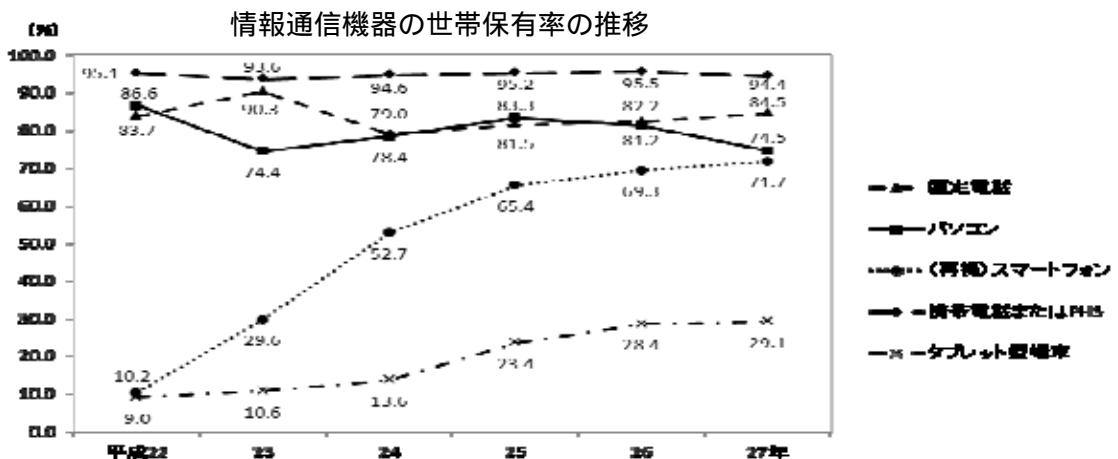
注:近鉄の乗車人員数調査は、21、23、25、26 年は実施していない。
凡例横の数値は、大阪府内の駅の数。

[表 9-3~5 参照]

情報通信機器

平成 27 年度末の府内の加入電話数は 112 万 8,145 加入で前年度に比べ 8 万 2,860 加入(前年度比 6.8%)減少しており、府内の携帯電話加入者数は、1,088 万 9,520 加入で、前年度に比べ 17 万 7,696 加入(同 1.7%)増加しています。

また、情報通信機器の種類ごとに世帯保有率の推移をみると、携帯電話または PHS(スマートフォンを含む)が 94.4%、固定電話が 84.5%、パソコンが 74.5%、スマートフォンが 71.7%、タブレット型端末が 29.1%となっており、平成 22 年以降スマートフォン及びタブレット型端末の保有率が毎年高くなっています。



[表 9-26、27 参照]

9 - 1 道路及び橋りょうの現況

ア) 一部主要市道が含まれている。
イ) 橋長 2m 以上

(各年 4 月 1 日現在)

区 分	単位	平成 22 年	平成 23 年	平成 24 年	平成 25 年	平成 26 年					
						総 数	国 道	府 道	ア) うち 主要地方道	市町村道	
(道 路)											
総 延	長 km	20,355.3	20,452.1	20,500.2	20,436.9	20,523.7	857.6	1,927.2	1,095.1	17,738.8	
重 用 延	長 "	872.8	872.5	847.5	876.0	878.5	32.9	132.2	65.3	713.4	
未 供 用 延	長 "	181.9	185.0	188.3	181.4	179.1	31.6	10.5	1.3	136.9	
渡 船 場	箇 所	7	7	7	7	7	-	1	1	6	
	延 長 km	1.2	1.2	1.2	1.1	1.1	-	0.4	0.4	0.8	
実 延	長 "	19,299.2	19,393.4	19,463.2	19,378.3	19,464.9	792.9	1,784.2	1,028.2	16,887.9	
改 良 済 延	長 "	15,095.5	15,211.7	15,300.3	15,212.4	15,317.6	779.7	1,666.3	979.8	12,871.6	
	19.5m 以上	392.4	397.6	397.4	325.3	326.4	144.6	146.3	115.8	35.7	
	13.0m - 19.5m	943.3	948.6	947.6	859.8	869.6	303.5	390.2	232.6	176.0	
	5.5m - 13.0m	5,038.8	5,078.7	5,118.8	4,955.4	4,984.7	303.7	948.5	555.4	3,732.4	
	5.5m 未 満	8,720.9	8,786.8	8,836.5	9,071.8	9,136.8	27.9	181.4	76.3	8,927.6	
	未 改 良 延	長 "	4,203.8	4,181.6	4,162.9	4,165.9	4,147.2	13.2	117.8	48.2	4,016.2
	5.5m 以上	55.2	55.4	55.0	55.0	55.1	1.3	2.5	1.3	51.3	
	3.5m - 5.5m	314.2	314.6	312.5	300.9	300.6	6.4	51.4	19.1	242.6	
	3.5m 未 満	3,834.4	3,811.8	3,795.4	3,810.0	3,791.6	5.5	63.9	27.9	3,722.2	
	うち自動車交通不能	"	1,353.7	1,341.6	1,345.2	1,426.1	1,409.7	0.7	15.4	6.7	1,393.5
路 面 別	舗 装 道 延	長 "	18,470.5	18,582.2	18,657.5	18,585.4	18,678.6	793.0	1,774.6	1,022.0	16,111.2
	セメント系	"	511.6	508.5	511.0	477.8	476.3	15.2	6.7	3.9	454.6
	アスファルト系	"	13,782.9	13,869.5	13,929.6	14,011.1	14,090.4	777.8	1,762.7	1,018.1	11,549.9
	簡易舗装	"	4,176.0	4,204.2	4,216.9	4,096.5	4,111.9	-	5.2	-	4,106.7
未 舗 装 道 延	長 "	828.7	811.2	805.8	793.0	786.3	-	9.7	6.2	776.6	
種 類 別	道 路 延	長 km	18,852.1	18,948.7	19,008.4	18,902.0	18,989.5	626.9	1,563.9	954.0	16,798.7
	イ) 橋りょう	箇 所 km	9,762	10,066	10,145	10,081	10,235	1,152	2,143	1,402	6,940
	トンネル	箇 所 km	422.8	423.2	429.0	444.5	445.3	146.0	216.8	71.2	82.5
(別 掲)	歩 道 設 置 道 路 実 延	長 km	4,615.5	4,658.2	4,682.3	4,517.9	4,540.2	477.1	1,046.5	717.8	3,016.6
	中央帯設置道路実延	長 "	817.9	823.3	825.1	829.4	836.8	345.5	355.3	219.7	136.0
	立体横断施設	箇 所	927	919	921	920	881	341	347	268	193
	鉄道との交差箇所	"	2,163	2,190	2,185	2,185	2,135	134	339	201	1,662
	うち立体交差	"	1,329	1,353	1,353	1,370	1,384	125	233	148	1,026
道路面積 (道路部)	km ²	153.6	154.8	155.6	152.6	153.6	17.8	30.2	19.9	105.6	
路 線	数	80,954	81,852	82,580	83,607	84,273	43	265	92	83,965	
(橋 り ょ う)											
総	数 箇 所	2,882	2,951	3,027	3,125	3,159	780	853	558	1,526	
	延 長 m	407,708	415,844	423,677	440,462	433,205	166,547	204,665	61,503	61,993	
上 部 工 使 用 材 料 別	鋼 橋	箇 所 m	1,295	1,312	1,387	1,434	1,453	326	466	282	661
	R C 橋	箇 所 m	260,081	264,958	270,251	275,904	273,878	78,685	161,013	32,552	34,180
	P C 橋	箇 所 m	460	471	458	453	458	150	110	76	198
	石 橋	箇 所 m	36,839	37,034	30,575	38,938	39,198	29,101	4,506	3,215	5,591
	木 橋	箇 所 m	1,039	1,075	1,092	1,150	1,163	273	246	175	644
	鋼と R C 又は、P C との混合橋	箇 所 m	84,831	86,978	96,070	97,519	97,481	45,299	31,454	18,388	20,728
	その他	箇 所 m	-	1	2	2	2	-	-	-	2
		延 長 m	-	32	47	47	47	-	-	-	47
		箇 所 m	5	4	4	4	3	-	-	-	3
		延 長 m	682	665	665	665	51	-	-	-	51
	箇 所 m	77	82	79	77	75	30	27	23	18	
	延 長 m	25,083	25,985	25,893	27,213	22,374	13,437	7,541	7,260	1,396	
	箇 所 m	6	6	5	5	5	1	4	2	-	
	延 長 m	192	192	176	176	176	25	151	88	-	
橋 長 階 級 区 分 別	200m 以上	箇 所 m	384	391	432	456	456	246	183	90	27
	100m 以上 200m 未 満	延 長 m	295,831	301,044	305,991	318,119	309,352	131,966	167,543	34,693	9,843
	50m 以上 100m 未 満	箇 所 m	262	267	279	295	300	129	106	81	65
	30m 以上 50m 未 満	延 長 m	37,063	37,958	39,708	42,278	42,968	18,500	15,495	11,885	8,973
	20m 以上 30m 未 満	箇 所 m	379	391	402	413	416	107	145	98	164
	15m 以上 20m 未 満	延 長 m	26,716	27,534	28,299	29,183	29,285	7,787	10,105	6,858	11,393
		箇 所 m	563	578	584	601	610	113	156	114	341
		延 長 m	21,161	21,733	21,972	22,572	22,939	4,307	5,940	4,316	12,692
	箇 所 m	738	754	758	772	780	112	170	116	498	
	延 長 m	17,473	17,866	17,963	18,327	18,509	2,753	4,021	2,766	11,735	
	箇 所 m	556	570	572	587	597	73	93	59	431	
	延 長 m	9,464	9,709	9,244	9,983	10,152	1,234	1,561	985	7,357	

9-2 市町村別道路の延長及び面積

1) 有料道路を含まない。
ア) 道路部面積である。

(各年4月1日現在)

市 町 村	総 数		国 道		主 要 地 方 道		一 般 府 道		市 町 村 道	
	延 長	ア) 面積	延 長	ア) 面積	延 長	ア) 面積	延 長	ア) 面積	延 長	ア) 面積
	km	千m ²								
平成 2 3 年	19,110	145,249	546	10,810	1,014	19,558	663	7,424	16,887	107,457
2 4	19,195	146,482	570	11,510	1,012	19,582	659	7,396	16,951	108,000
2 5	19,156	145,184	625	13,211	919	16,817	657	7,390	16,955	107,765
2 6	19,244	146,063	625	13,274	920	16,885	658	7,456	17,040	108,448
平成 2 7 年	19,319	146,652	623	13,277	918	16,915	658	7,444	17,114	109,022
大 阪 市 地 域	3,723	34,899	110	3,392	115	2,795	68	1,216	3,431	27,495
三 島 地 域	2,567	18,053	30	722	145	2,459	99	1,132	2,292	13,741
豊 能 地 域	1,811	12,419	81	1,330	91	1,327	55	612	1,583	9,152
北 河 内 地 域	2,245	16,246	94	2,163	103	1,671	79	691	1,968	11,722
中 河 内 地 域	1,813	12,227	54	920	65	1,312	42	527	1,652	9,469
南 河 内 地 域	2,120	13,789	111	1,669	74	957	136	1,136	1,796	10,028
泉 北 地 域	2,906	23,765	68	1,258	173	4,044	99	1,312	2,565	17,152
泉 南 地 域	2,134	15,254	75	1,823	152	2,350	80	818	1,827	10,263
大 阪 市	3,723	34,899	110	3,392	115	2,795	68	1,216	3,431	27,495
堺 市	2,096	17,137	24	647	136	3,147	57	818	1,879	12,525
岸 和 田 市	635	4,287	15	348	43	647	24	284	553	3,008
豊 中 市	671	4,938	13	283	28	630	12	218	618	3,807
池 田 市	236	1,695	18	343	6	141	2	34	210	1,178
吹 田 市	555	4,516	9	284	19	409	24	387	503	3,436
泉 大 津 市	174	1,406	2	78	9	254	4	62	158	1,012
高 槻 市	974	5,973	13	251	47	648	30	258	884	4,816
貝 塚 市	319	2,402	9	213	24	446	8	109	277	1,634
守 口 市	215	1,676	9	234	5	115	11	82	190	1,245
枚 方 市	828	5,843	27	628	38	490	27	245	736	4,479
茨 木 市	743	5,410	6	144	60	988	32	375	645	3,903
八 尾 市	649	4,162	17	257	23	433	17	195	592	3,277
泉 佐 野 市	335	2,798	14	572	37	536	18	179	267	1,511
富 田 林 市	354	2,568	20	394	12	127	27	215	295	1,832
寝 屋 川 市	356	2,737	19	496	23	391	12	84	302	1,767
河 内 長 野 市	470	3,230	50	647	10	57	31	206	380	2,320
松 原 市	244	1,795	4	122	16	349	15	249	208	1,075
大 東 市	235	1,534	6	103	13	205	9	67	206	1,159
和 泉 市	460	3,649	39	460	20	329	27	295	374	2,564
箕 面 市	425	3,119	16	337	27	321	1	21	381	2,441
柏 原 市	223	1,281	14	172	3	38	10	72	196	999
羽 曳 野 市	332	1,995	12	171	11	155	13	77	295	1,592
門 真 市	190	1,671	8	213	11	319	8	80	162	1,059
摂 津 市	212	1,628	-	-	14	379	8	73	190	1,176
高 石 市	119	1,159	2	52	7	275	7	102	103	731
藤 井 寺 市	195	1,075	6	140	6	77	11	74	172	785
東 大 阪 市	941	6,784	23	491	39	841	15	260	864	5,193
泉 南 市	253	1,932	4	163	31	497	10	76	208	1,197
四 條 畷 市	194	1,227	12	258	3	53	5	53	174	863
交 野 市	227	1,558	13	231	10	98	7	80	198	1,150
大 阪 狭 山 市	180	1,226	4	50	5	59	7	78	163	1,038
阪 南 市	232	1,561	15	275	4	43	8	85	205	1,158
島 本 町	83	526	2	43	5	35	5	39	70	410
豊 能 町	177	1,072	9	98	11	86	9	74	148	814
能 勢 町	302	1,595	25	269	19	149	31	265	226	912
忠 岡 町	57	414	1	21	1	39	4	35	51	320
熊 取 町	159	1,052	7	91	4	51	1	8	147	902
田 尻 町	38	269	-	6	3	67	2	14	33	182
岬 町	163	953	11	155	6	63	9	63	137	671
太 子 町	87	543	5	41	6	68	2	23	74	412
河 南 町	177	893	3	42	7	58	13	88	153	705
千 早 赤 阪 村	81	464	7	62	1	7	17	126	56	269

資料 大阪府都市整備部交通道路室道路環境課「平成27年度道路施設現況調査資料」

9-3 J R 各 駅 別 乗 車 人 員

1) 各年度中の1日平均である。

線・駅名	平成26年度		平成27年度		線・駅名	平成26年度		平成27年度	
	総数	うち定期	総数	うち定期		総数	うち定期	総数	うち定期
東海道本線	692,229	399,552	709,841	408,002	関西本線	254,803	157,670	257,582	159,480
島本	6,344	4,568	6,463	4,674	河内堅上	439	326	423	315
高槻	62,875	44,342	63,835	45,079	高井田	4,645	3,532	4,686	3,568
津富田	20,348	13,354	20,549	13,485	柏原	10,946	8,044	11,110	8,143
茨木	44,432	31,191	48,122	33,733	志紀	10,666	7,789	10,856	7,956
千里	19,214	12,841	19,760	13,328	八尾	12,885	9,578	13,051	9,642
岸辺	15,274	10,681	15,464	10,711	久宝寺	16,087	11,318	16,311	11,454
吹田	21,809	14,128	22,430	14,563	加美	8,816	6,353	8,854	6,362
東淀川	8,026	4,966	8,167	5,056	平野	11,606	7,686	11,639	7,732
新大阪	53,150	28,241	55,756	29,170	東部市場前	7,354	5,181	7,508	5,280
大阪本線	423,758	223,741	431,743	226,384	天王寺	141,463	80,709	143,202	82,044
大阪環状線	537,066	329,095	548,951	333,644	今宮	4,364	2,774	4,483	2,802
寺田町	16,362	10,506	16,579	10,591	J R 難波	25,532	14,380	25,459	14,182
桃谷	17,312	11,206	17,605	11,415	阪和線	205,211	149,750	210,189	152,597
鶴橋	95,698	60,078	97,240	60,784	美章園	5,227	3,725	5,362	3,815
玉造	16,101	11,002	16,445	11,214	南田辺	4,425	2,920	4,509	2,992
森ノ宮	23,742	14,242	25,422	14,845	鶴ヶ丘	5,093	3,295	5,243	3,325
大阪城公園	11,587	4,766	11,537	4,758	長孫子居	5,382	3,425	5,499	3,457
京橋	129,700	80,779	130,765	81,023	我孫子町	6,511	4,587	6,559	4,664
桜ノ宮	16,767	10,762	17,116	10,999	杉本町	8,968	7,015	9,256	7,176
天満	24,106	11,355	24,716	11,606	浅香	2,320	1,592	2,319	1,574
福島	25,623	14,517	26,905	15,099	堺市	11,945	8,112	12,160	8,220
野田	11,633	7,350	11,823	7,342	三国ヶ丘	23,008	16,119	23,956	16,502
西九条	26,355	15,389	28,217	16,075	百舌鳥	3,978	2,786	4,036	2,846
弁天町	31,692	20,092	32,256	20,267	上野芝	8,632	6,369	8,765	6,444
大正	22,891	13,429	23,592	13,744	津久野	8,497	6,257	8,890	6,470
芦原橋	5,354	3,826	5,441	3,896	鳳	17,459	12,406	18,001	12,743
新今宮	62,143	39,796	63,292	39,986	富木	3,941	2,945	4,004	2,991
桜島線	48,300	21,904	52,209	22,673	北信太	6,137	4,552	6,320	4,710
安治川口	12,136	10,154	12,248	10,149	信太山	3,895	2,693	3,919	2,674
ユニバーサルシティ	26,105	4,744	29,135	4,978	和泉府中	16,982	12,575	17,431	12,892
桜島	10,059	7,006	10,826	7,546	久米田	6,899	5,236	6,926	5,280
学研都市線	163,247	120,083	165,683	121,746	下松	3,702	2,811	3,821	2,910
長尾	11,920	9,474	11,951	9,478	東岸和田	10,863	8,453	10,950	8,479
藤阪	3,231	2,481	3,322	2,542	東貝塚	2,307	1,814	2,330	1,815
津田	5,411	4,123	5,475	4,163	和泉橋本	3,292	2,632	3,333	2,655
河内磐船	10,952	8,509	11,176	8,702	東佐野	1,348	984	1,359	980
星田	8,253	6,054	8,358	6,162	熊取	10,931	8,556	11,126	8,703
東寝屋川	4,552	3,221	4,622	3,252	日根野	8,093	6,077	8,446	6,308
忍ヶ丘	8,324	6,244	8,463	6,299	長滝	891	716	917	735
四条畷	18,722	14,404	19,145	14,642	新家	2,636	2,097	2,711	2,139
野崎	11,747	8,781	11,729	8,769	和泉砂川	4,406	3,381	4,446	3,401
住道	31,703	22,467	31,895	22,543	和泉鳥取	2,263	1,870	2,286	1,872
鴻池新田	13,374	9,494	13,591	9,721	山中溪	181	107	186	111
徳庵	10,113	7,533	10,380	7,753	(羽衣支線)				
放出	15,811	11,036	16,115	11,213	東羽衣	4,999	3,643	5,123	3,714
鳴野	9,134	6,262	9,461	6,507	関西空港線	12,687	4,676	15,605	4,933
東西線	116,107	80,327	119,177	82,262	りんくうタウン	2,753	1,479	2,988	1,515
大阪城北詰	4,146	2,533	4,311	2,601	関西空港	9,934	3,197	12,617	3,418
大阪天満宮	23,552	15,918	24,025	16,218	おおさか東線	19,251	12,780	20,135	13,358
北新地	48,049	33,461	49,248	34,216	高井田中央	4,623	3,162	4,843	3,299
新福島	9,014	5,982	9,368	6,200	J R 河内永和	5,873	3,802	6,188	4,049
海老江	10,930	7,681	11,035	7,683	J R 俊徳道	3,756	2,460	3,901	2,534
御幣島	12,144	8,767	12,620	9,136	J R 長瀬	2,987	1,991	3,101	2,064
加島	8,272	5,985	8,570	6,208	新加美	2,012	1,365	2,102	1,412

9-4 私鉄各駅別乗降人員

- 1) 阪急電鉄、京阪電気鉄道は交通量調査による。
- 2) 私鉄により交通量調査は毎年実施していないため直近の調査を用いた。
- 3) 「{ }」印は乗換駅を表わす。

線・駅名	乗車人員		降車人員		線・駅名	乗車人員		降車人員	
	総数	うち定期	総数	うち定期		総数	うち定期	総数	うち定期
(阪急電鉄総数)	人					人			
平成23年	1,055,800	526,091	1,073,691	523,550	蛸池	20,031	8,236	21,779	9,389
平成24年	1,054,822	530,353	1,074,652	528,472	{石橋	23,172	12,186	23,041	12,027
平成25年	1,050,462	519,503	1,072,955	518,785	{箕面線經由	17,199	8,596	16,878	8,240
平成26年	1,068,389	538,814	1,090,042	536,864	池田	25,698	13,090	25,538	12,779
平成27年	1,093,787	557,995	1,119,821	556,648	阪急箕面線	37,502	18,149	37,502	18,149
阪急京都本線	411,087	205,689	407,371	205,798	{石橋	1,354	585	1,185	453
梅田	73,810	29,517	69,802	29,400	{宝塚線經由	16,878	8,240	17,199	8,596
{ 十三	13,299	6,370	14,262	6,840	桜井	5,658	3,098	5,548	2,970
神戸宝塚線經由	57,664	32,170	55,894	30,690	枚落	4,339	2,337	4,215	2,216
南方面	20,237	8,770	22,005	9,734	箕面	9,273	3,889	9,355	3,914
崇禅寺	3,018	1,428	2,962	1,443	(京阪電気鉄道総数)				
{ 淡里線經由	10,850	5,169	10,872	4,990	平成23年	522,871	236,050	522,534	235,956
上新庄	69,625	32,414	58,907	35,734	平成24年	515,763	233,704	515,631	233,561
相川	24,251	13,169	26,425	12,816	平成25年	506,550	231,701	506,566	231,601
正雀	9,164	5,780	9,847	5,695	平成26年	514,356	234,450	514,126	234,316
撰津市	9,118	5,747	9,902	5,570	平成27年	515,502	237,742	514,459	237,520
南茨木市	5,961	3,156	6,401	3,117	京阪中之島線	12,445	4,468	14,993	5,810
茨木市	21,162	10,772	22,520	10,590	中之島	4,314	1,437	4,557	1,554
総持寺	31,828	17,622	33,748	16,779	渡辺橋	4,616	1,730	5,409	2,171
富田	8,964	4,989	9,280	4,698	大江橋	2,444	951	3,559	1,507
高槻市	10,239	5,881	10,678	5,709	なにわ橋	1,071	350	1,468	578
上牧	31,474	16,726	32,994	16,217	京阪本線	478,841	220,865	475,660	219,555
水無瀬	5,286	3,234	5,479	3,095	淀屋橋	56,320	21,181	51,006	20,292
阪急千里線	5,137	2,775	5,393	2,681	北浜	16,858	7,018	18,579	7,970
天神橋筋六丁目	152,236	86,925	178,466	81,775	天満	28,366	10,982	29,263	11,631
柴島	8,597	3,471	8,572	3,457	京橋	87,997	47,705	89,844	47,897
{ 淡路	1,849	1,010	2,713	996	野江	6,107	3,152	5,934	3,015
京都線經由	4,999	3,129	6,890	2,749	関目	7,331	3,557	7,299	3,513
下新庄	58,907	35,734	69,625	32,414	森小路	5,197	2,729	5,237	2,682
吹田	4,126	2,341	4,665	2,193	千林	4,336	2,001	4,349	1,980
吹田	7,916	3,994	8,960	3,823	滝井	3,731	1,585	3,658	1,549
豊津	6,396	3,201	7,410	3,007	土居	2,854	1,303	3,053	1,373
関大前	17,660	12,892	20,581	12,868	守口市	18,728	7,551	17,849	7,019
千里山	7,348	3,605	8,558	3,320	西三荘	10,490	4,590	11,253	5,097
南千里	10,387	4,632	12,290	4,526	門真市	15,304	6,989	15,815	7,027
山田	10,723	5,295	12,786	5,103	古川橋	11,006	4,930	10,924	4,900
北千里	13,328	7,621	15,416	7,319	大和田	11,225	5,504	11,093	5,433
阪急神戸本線	162,955	82,986	165,633	85,577	萱島	13,405	6,709	12,936	6,408
梅田	94,901	46,796	96,035	48,715	寝屋川市	33,863	17,459	33,721	17,169
中津	1,894	1,014	2,631	1,418	香里園	29,686	13,632	29,735	13,339
{ 十三	11,160	5,487	10,723	5,065	光善寺	10,818	5,102	10,132	4,753
京都宝塚線經由	45,367	24,463	46,690	25,170	枚方公園	9,395	4,226	9,054	3,986
神崎川	9,633	5,226	9,554	5,209	枚方市	46,438	20,702	45,929	20,675
阪急宝塚本線	330,007	164,246	330,849	165,349	御殿山	7,093	3,514	6,840	3,479
梅田	101,433	49,344	99,964	50,312	牧野	11,699	5,640	11,557	5,440
中津	2,898	1,510	3,759	1,976	樟葉	30,594	13,104	30,600	12,928
{ 十三	12,164	6,090	11,763	5,739	京阪交野線	24,216	12,409	23,806	12,155
京都・神戸線經由	36,149	19,371	36,596	20,144	宮之阪	2,942	1,443	2,808	1,389
三国	13,398	7,034	13,542	6,924	星ヶ丘	2,595	1,228	2,599	1,255
庄内	15,987	7,946	16,042	7,916	村野	2,949	1,664	2,870	1,618
服部	13,131	6,586	12,748	6,187	郡津	3,428	1,601	3,278	1,540
曾根	12,736	6,315	12,705	6,185	交野市	5,190	2,357	5,258	2,294
岡町	9,275	4,506	9,203	4,407	河内森	5,621	3,545	5,508	3,550
豊中	26,736	13,436	27,291	13,124	私市	1,491	571	1,485	509

9-4

私 鉄 各 駅 別

1) 南海電気鉄道、阪神電気鉄道は各年中の1日平均。近畿日本鉄道は交通量調査による。
 2) 私鉄により交通量調査は毎年実施していないため直近の調査を用いた。
 3) 「{ }」印は乗換駅を表わす。

線・駅名	乗車人員		降車人員		線・駅名	乗車人員		降車人員	
	総数	うち定期	総数	うち定期		総数	うち定期	総数	うち定期
(近畿日本鉄道総数)	人				近 鉄 奈 良 線	75,247	42,421	74,927	42,166
平成17年	688,921	441,906	693,225	447,149	河内永和	5,578	2,976	5,682	3,044
平成20年	661,913	418,861	663,086	422,301	河内小阪	13,973	8,545	13,817	8,618
平成22年	625,739	378,359	626,684	381,196	八戸ノ里	12,913	7,486	12,773	7,567
平成24年	608,241	356,854	609,284	359,679	若江岩田	7,424	4,013	7,348	4,001
平成27年	624,029	361,828	626,333	364,829	河内花園	5,730	3,047	5,701	3,048
近鉄南大阪線	173,659	103,117	173,839	103,589	東花園	8,979	5,135	8,862	4,965
大阪阿部野橋	81,240	47,908	81,539	48,582	瓢箪山	11,879	6,362	11,499	6,146
河堀口	1,554	937	1,638	1,002	枚岡	2,490	1,376	2,678	1,351
北田辺	2,513	1,305	2,533	1,290	額田	1,779	915	1,756	899
今川	2,142	1,048	2,249	1,077	石切	4,502	2,566	4,811	2,527
針中野	4,832	2,661	4,895	2,625	近鉄道明寺線	3,369	2,384	3,341	2,347
矢田	4,668	2,705	4,678	2,711	柏原南口	371	234	364	228
河内天美	8,395	5,217	8,446	5,229	柏原	2,998	2,150	2,977	2,119
布忍	2,535	1,463	2,455	1,403	近鉄信貴線	1,805	1,070	1,871	1,028
高見ノ里	3,228	2,093	3,262	2,131	服部川	1,111	663	1,163	637
河内松原	14,687	8,851	14,853	8,940	信貴山口	694	407	708	391
恵我ノ荘	5,490	3,255	5,311	3,176	近鉄西信貴鋼索線	22	2	12	5
高鷲	3,368	2,164	3,304	2,133	高安山	22	2	12	5
藤井寺	18,264	10,507	18,183	10,500	近鉄けいはんな線	25,741	12,804	26,240	13,110
土師ノ里	3,618	2,161	3,549	2,120	長田	1,891	1,134	1,965	1,005
道明寺	3,237	1,913	3,108	1,809	荒本	7,296	3,501	7,649	3,665
古市	10,419	6,722	10,620	6,856	吉田	7,524	3,566	7,626	3,691
駒ヶ谷	944	602	849	549	新石切	9,030	4,603	9,000	4,749
上ノ太子	2,525	1,605	2,367	1,456	近鉄長野線	31,704	20,809	31,708	20,669
近鉄長野線	31,704	20,809	31,708	20,669	喜志	8,738	5,549	8,874	5,655
喜志	8,738	5,549	8,874	5,655	富田林	6,737	3,995	7,031	4,101
富田林	6,737	3,995	7,031	4,101	富田林西口	3,389	2,523	3,168	2,355
富田林西口	3,389	2,523	3,168	2,355	川西	1,954	1,204	1,806	1,075
川西	1,954	1,204	1,806	1,075	滝谷不動	3,338	2,481	3,262	2,511
滝谷不動	3,338	2,481	3,262	2,511	汐ノ宮	1,288	759	1,264	739
汐ノ宮	1,288	759	1,264	739	河内長野	6,260	4,298	6,303	4,233
河内長野	6,260	4,298	6,303	4,233	近鉄難波線	91,954	46,422	92,612	49,040
近鉄難波線	91,954	46,422	92,612	49,040	大阪難波	68,397	34,293	68,141	35,965
大阪難波	68,397	34,293	68,141	35,965	近鉄日本橋	23,557	12,129	24,471	13,075
近鉄日本橋	23,557	12,129	24,471	13,075	平成23年	179,034	94,987	180,094	96,148
近鉄大阪線	220,528	132,799	221,783	132,875	平成24年	185,623	95,502	185,414	96,100
大阪上本町	38,093	20,071	36,835	19,875	平成25年	190,030	97,486	190,750	98,578
鶴橋	78,451	50,300	81,707	50,976	平成26年	192,798	100,681	192,686	101,022
今里	5,350	2,821	5,321	2,770	平成27年	198,762	102,563	197,906	103,071
布施	19,007	10,145	19,233	10,162	阪神本線	123,588	65,054	122,839	65,402
俊徳	3,253	1,857	3,209	1,812	梅田	84,256	44,143	81,754	43,659
長瀬	15,967	11,380	15,843	11,654	福島	4,921	2,344	5,987	2,926
弥刀	5,478	2,959	5,336	2,859	野田	15,760	8,117	16,611	8,474
久宝寺口	2,634	1,514	2,680	1,567	淀川	2,620	1,308	2,568	1,311
近鉄八尾	17,871	9,649	17,891	9,687	姫島	6,478	3,622	6,444	3,528
河内山本	10,089	6,131	9,789	5,891	千船	9,553	5,520	9,475	5,504
高安	5,866	3,804	5,672	3,613	阪神なんば線	75,174	37,509	75,067	37,669
恩智	2,309	1,405	2,362	1,354	大阪難波	29,605	14,244	29,039	13,585
法善寺	1,911	1,204	1,879	1,168	桜川	2,239	1,116	2,293	1,204
堅下	1,929	1,204	1,870	1,181	ドーム	4,278	1,973	4,014	2,193
安堂	1,135	730	1,082	676	九条	5,744	2,756	6,213	3,088
河内国分	8,026	5,261	7,778	5,013	西九条	15,551	7,554	15,977	7,908
大阪教育大前	3,159	2,364	3,296	2,617	千鳥橋	4,013	2,091	4,016	2,083
					伝法	3,921	2,239	3,696	2,102
					福	4,675	2,742	4,683	2,750
					出来島	5,148	2,794	5,136	2,756

乗 降 人 員 (続)

線・駅名	乗車人員		降車人員		線・駅名	乗車人員		降車人員	
	総数	うち定期	総数	うち定期		総数	うち定期	総数	うち定期
(南海電気鉄道総数)	人					人			
平成 23 年	611,338	376,209	611,397	376,209	南海高野線	215,182	136,001	217,660	136,001
平成 24 年	617,834	375,489	617,795	375,489	汐見橋	312	140	264	140
平成 25 年	629,104	381,584	629,153	381,584	芦原町	85	44	96	44
平成 26 年	625,115	377,269	625,085	377,269	木津川守	55	24	58	24
平成 27 年	646,074	378,318	646,107	378,318	津天下茶屋	342	237	367	237
南海本線	392,387	227,899	389,942	227,899	西天里玉	130	57	152	57
他会社線	11,788	11,389	12,184	11,389	岸会社線	655	315	720	315
難波戎	116,208	57,122	111,366	57,122	他会社線	3	3	3	3
今宮戎	659	203	735	203	帝塚山線	3,739	2,576	4,068	2,576
他会社線	18,100	17,453	18,343	17,453	他会社線	12	12	12	12
新今宮	25,919	10,036	27,486	10,036	住吉東	3,298	1,881	3,274	1,881
萩ノ茶屋	633	184	938	184	沢ノ町	4,070	2,482	4,169	2,482
他会社線	4,150	4,129	4,130	4,129	我孫子前	4,151	2,629	4,109	2,629
天下茶屋	29,730	16,883	29,584	16,883	浅香山	4,233	2,802	4,248	2,802
岸里玉	2,231	883	2,870	883	堺会社線	29,145	16,462	30,679	16,462
粉浜線	2,100	1,058	2,229	1,058	他三国ヶ丘	7,366	6,837	7,283	6,837
他会社線	53	53	53	53	百舌鳥八幡	12,970	6,114	12,679	6,114
住吉大社	4,158	1,927	4,368	1,927	他会社線	2,189	1,218	2,149	1,218
住ノ江道線	5,712	3,354	5,862	3,354	中百舌鳥	38,275	24,562	38,135	24,562
他会社線	4,227	2,472	4,101	2,472	白鷺芝	10,430	5,413	10,278	5,413
堺湊	18,192	9,991	18,166	9,991	初原天神	4,945	3,036	5,090	3,036
湊津川	3,202	2,026	3,266	2,026	萩原天	8,213	5,051	8,837	5,051
諏訪ノ森	6,706	4,454	7,095	4,454	北野田	3,737	2,520	3,527	2,520
他会社線	3,784	2,444	4,027	2,444	狭山市	17,415	11,409	17,285	11,409
浜寺公園	41	41	41	41	大阪狭山市	2,957	2,007	2,981	2,007
他会社線	2,070	1,214	2,094	1,214	大谷剛	4,714	2,902	4,490	2,902
他会社線	1,627	1,619	1,619	1,619	滝代田	17,286	11,592	17,708	11,592
羽浜衣線	8,921	5,107	8,634	5,107	千代田	2,768	1,908	2,712	1,908
高師浜	1,483	1,001	1,503	1,001	他会社線	7,184	4,703	7,519	4,703
高北松	4,911	2,890	4,750	2,890	河内長野	2,205	2,190	2,202	2,190
北松ノ大	6,225	4,600	6,167	4,600	三日月の	11,819	7,275	12,368	7,275
泉大岡	1,942	1,199	1,917	1,199	美加の台	7,995	5,720	7,726	5,720
春和泉大	14,327	8,495	12,945	8,495	千早口	2,135	1,679	2,130	1,679
和泉大田	4,684	3,177	4,872	3,177	天見	132	80	154	80
蛸地会社	7,662	4,838	7,183	4,838	南海高師浜線	219	124	192	124
他会社線	2,416	1,729	2,416	1,729	南海高師浜線	3,197	2,102	3,197	2,102
貝塚	817	814	836	814	南海線	1,503	1,001	1,483	1,001
二色ノ	9,202	5,947	9,435	5,947	他会社線	39	39	39	39
鶴原里	2,352	1,559	2,142	1,559	羽衣橋	71	11	61	11
井原野	1,626	1,026	1,561	1,026	伽羅橋	765	535	781	535
泉佐野	1,575	980	1,557	980	高師浜	818	516	833	516
空港線	10,178	6,481	10,464	6,481	南海多奈川線	2,047	1,323	2,047	1,323
羽倉崎	13,249	3,886	13,929	3,886	南海線	1,143	648	838	648
吉見ノ	2,940	1,920	3,087	1,920	みさき公園	32	13	26	13
岡田浦	1,862	1,272	1,801	1,272	深日町	261	203	334	203
樽井崎	1,249	833	1,202	833	深日港	288	194	446	194
尾崎莊	3,838	2,684	3,823	2,684	多奈川	323	264	403	264
鳥取ノ	5,633	3,765	5,835	3,765	南海空港線	33,261	10,993	33,261	10,993
箱作輪	1,890	1,417	1,912	1,417	南海線	13,929	3,886	13,249	3,886
淡輪	2,621	1,931	2,597	1,931	泉佐野	1,189	601	1,270	601
みさき公園	1,029	614	1,126	614	他会社線	51	51	53	51
多奈川	2,748	1,850	2,644	1,850	りんくうタウン	4,952	2,322	4,736	2,322
孝子	838	648	1,143	648	関西空港	13,139	4,133	13,953	4,133
	59	31	79	31					

9-4 私鉄各駅別乗降人員(続)

- 1) 水間鉄道、泉北高速鉄道、大阪モノレールは各年中の1日平均。能勢電鉄、北大阪急行電鉄、阪堺電気軌道は交通量調査による。
- 2) 私鉄により交通量調査は毎年実施していないため直近の調査を用いた。
- 3) 「{ }」印は乗換駅を表わす。
- ア) 南海高野線への連絡旅客を含む。

線・駅名	乗車人員		降車人員		線・駅名	乗車人員		降車人員	
	総数	うち定期	総数	うち定期		総数	うち定期	総数	うち定期
人					人				
水間鉄道					(大阪モノレール総数)				
平成23年	4,658	3,281	4,657	3,281	平成23年	99,538	35,136	99,534	35,136
平成24年	4,532	3,176	4,533	3,176	平成24年	102,334	36,169	102,334	36,169
平成25年	5,102	3,102	5,101	3,102	平成25年	104,392	36,956	104,393	36,957
平成26年	5,204	3,182	5,203	3,182	平成26年	108,013	39,789	108,013	39,789
平成27年	5,221	3,117	5,223	3,117	平成27年	115,990	41,333	115,990	41,333
{ 他 会 社 線	834	808	813	808	大阪モノレール本線	105,796	37,218	105,822	37,218
貝塚	1,467	611	1,550	611	大阪空港	6,999	513	7,080	513
貝塚市役所前	103	28	155	28	蛍池	12,273	3,821	12,244	3,821
近義の里	131	52	116	52	柴原	4,565	1,604	4,843	1,604
石才	258	114	234	114	少路	5,752	2,486	5,612	2,486
清児	731	488	691	488	千里中央	19,028	6,810	19,525	6,810
名越	232	115	219	115	山田	8,031	2,842	7,916	2,842
森	374	243	359	243	万博記念公園	6,117	971	5,596	971
三ツ松	237	147	225	147	宇野辺	3,641	1,587	3,456	1,587
三ヶ山	141	67	129	67	南茨木	13,740	5,907	13,530	5,907
水間観音	713	444	732	444	沢良宜	1,669	760	1,609	760
能勢電鉄					摂津	2,459	1,143	2,616	1,143
平成23年	4,382	2,362	4,317	2,266	南摂津	4,323	1,926	4,282	1,926
平成24年	4,056	2,261	4,058	2,182	大日	6,652	2,116	6,742	2,116
平成25年	3,990	2,099	3,926	2,007	門真市	10,547	4,732	10,771	4,732
平成26年	3,747	2,157	3,715	2,113	大阪モノレール彩都線	10,194	4,115	10,168	4,115
平成27年	3,681	2,022	3,647	1,959	公園東口	1,074	138	880	138
妙見口	611	242	521	176	阪大病院前	3,551	1,302	3,702	1,302
ときわ台	1,278	732	1,150	630	豊川	1,567	629	1,509	629
光風台	1,792	1,048	1,976	1,153	彩都西	4,002	2,046	4,077	2,046
北大阪急行電鉄					(阪堺電気軌道総数)				
平成23年	80,418	37,231	77,026	30,762	平成21年	19,271	7,504	19,271	7,504
平成24年	81,033	38,179	76,976	30,567	平成22年	19,060	7,568	19,060	7,568
平成25年	83,348	38,485	80,058	30,540	平成23年	19,730	7,489	19,730	7,489
平成26年	82,359	39,223	79,109	30,406	平成25年	20,403	7,448	20,403	7,448
平成27年	83,856	39,996	77,601	29,482	平成27年	20,803	5,056	20,803	5,056
千里中央	47,074	21,148	43,792	15,779	阪堺線	8,795	1,580	8,828	1,633
桃山台	19,755	9,871	17,951	6,923	恵美須町	423	42	322	38
緑地公園	17,027	8,977	15,858	6,780	新今宮駅前	417	73	468	81
泉北高速鉄道					住吉	514	115	526	111
平成23年	135,450	86,504	135,450	86,504	我孫子道	1,658	369	1,573	357
平成24年	135,059	86,098	135,060	86,098	浜寺駅前	473	86	375	60
平成25年	137,026	88,002	137,026	88,002	その他	5,310	895	5,564	986
平成26年	134,931	87,007	134,929	87,007	阪堺上町線	12,008	3,476	11,975	3,423
平成27年	135,631	84,280	135,630	84,280	天王寺駅前	6,085	1,686	5,204	1,500
ア) 中百舌鳥	59,756	38,164	59,332	38,164	住吉公園	27	10	31	16
深井	12,572	7,264	12,590	7,264	その他	5,896	1,780	6,740	1,907
泉ヶ丘	21,105	12,552	21,067	12,552					
梅・美木多	10,383	6,017	10,369	6,017					
光明池	15,588	9,257	15,699	9,257					
和泉中央	16,227	11,026	16,573	11,026					

資料 水間鉄道株式会社、能勢電鉄株式会社、北大阪急行電鉄株式会社、泉北高速鉄道株式会社、大阪高速鉄道株式会社、阪堺電気軌道株式会社

9 - 5

大阪市営地下鉄・ニュートラム駅別乗降人員

1) 交通調査による1日の乗降人員である。

線・駅名	乗車人員		降車人員		線・駅名	乗車人員		降車人員	
	総数	うち定期	総数	うち定期		総数	うち定期	総数	うち定期
平成 2 3 年	2,305,983	713,521	2,305,983	713,521	谷町四丁目	16,099	4,291	15,989	4,305
2 4	2,333,931	698,581	2,333,931	698,581	森野	10,455	2,774	10,142	2,715
2 5	2,353,728	696,179	2,353,728	696,179	深江	10,985	3,230	10,732	3,182
2 6	2,400,988	711,207	2,400,988	711,207	高井	7,856	2,725	7,549	2,636
平成 2 7 年	2,488,176	702,256	2,488,176	702,256	長近	9,881	3,110	9,709	2,966
御堂筋線	61,581	23,640	58,391	22,688	千日前線	13,118	3,387	12,597	3,302
北東	40,956	14,569	40,717	14,420	野田阪	5,022	1,081	5,164	1,100
新大	18,006	6,311	17,972	6,206	玉阿波	12,942	2,957	12,896	3,089
西中	70,602	14,467	72,419	15,035	阿西	8,298	1,930	7,811	1,890
梅田	31,437	9,342	30,708	9,318	西中	35,308	8,880	35,630	9,008
淀屋	20,250	5,842	20,298	6,001	本九	14,809	3,979	13,789	3,834
本心	218,628	61,582	223,879	63,309	今深	10,971	2,913	10,565	2,873
難波	111,784	34,138	116,315	35,094	新小	6,442	1,593	6,169	1,549
大物	108,656	31,050	108,854	32,218	北南	4,019	1,154	3,780	1,087
天昭	90,897	21,011	95,081	21,967	堺筋線	6,532	2,127	6,507	2,126
西長	172,834	45,511	182,147	46,017	天神橋筋六丁目	5,935	1,854	5,763	1,811
我北	16,434	4,064	15,764	4,140	扇南	60,093	23,596	55,309	20,872
新中	13,711	2,724	13,257	2,637	北堀	7,336	1,557	8,219	1,783
谷町線	131,215	42,251	130,424	41,795	日美	33,502	8,033	34,581	8,507
大守	12,454	4,094	12,178	3,995	長堀	24,235	5,273	25,728	5,760
子林	13,424	4,097	12,762	4,007	西大	9,960	1,783	9,913	1,934
千野	15,729	5,043	15,239	4,870	天動	37,545	10,730	32,442	10,053
都神	17,074	5,859	16,782	5,719	長堀	6,232	1,617	5,320	1,400
天中	12,405	4,114	12,385	4,067	大前	5,185	932	5,842	1,243
南天	10,860	3,934	10,586	3,805	西大	7,017	1,807	7,325	1,908
谷町	40,976	15,148	38,714	14,578	長松	5,458	1,182	5,331	1,154
大子	15,539	4,335	15,030	4,304	谷町	6,997	1,516	6,913	1,568
千野	8,220	2,344	8,059	2,312	天王	6,502	1,077	6,920	1,298
都神	6,759	2,039	6,354	1,987	天野	17,097	4,841	16,999	4,781
天中	8,021	2,767	8,083	2,814	文田	8,886	2,280	8,716	2,218
南天	7,469	2,141	7,213	2,102	駒平	11,160	3,433	11,280	3,381
谷町	5,263	1,534	5,105	1,460	連瓜	8,813	2,601	8,501	2,481
谷町	16,867	4,459	16,669	4,363	尾	4,962	1,431	4,802	1,358
谷町	18,939	4,280	18,362	4,282	八	5,511	1,662	5,423	1,646
谷町	6,790	1,480	7,199	1,585	今里	3,476	1,045	3,399	1,021
谷町	82,639	20,313	83,904	19,385	井高	4,401	1,616	4,295	1,583
谷町	40,208	10,740	40,645	11,208	瑞光	4,697	1,340	4,600	1,290
谷町	46,120	10,379	45,399	10,743	だ子	2,727	751	2,656	732
谷町	44,497	10,362	44,976	10,743	清森	3,542	941	3,543	938
谷町	17,288	3,659	17,534	3,734	新関	3,145	803	3,105	793
谷町	35,532	8,912	37,412	9,302	浦生	4,502	1,417	4,535	1,392
谷町	13,343	3,312	13,678	3,415	鳴緑	6,502	1,077	6,920	1,298
谷町	8,705	2,181	7,861	1,990	今里	17,097	4,841	16,999	4,781
谷町	5,415	1,526	5,194	1,479	井高	8,886	2,280	8,716	2,218
谷町	4,457	1,159	4,149	1,091	瑞光	11,160	3,433	11,280	3,381
谷町	8,286	2,356	8,029	2,258	だ子	8,813	2,601	8,501	2,481
谷町	10,411	2,963	10,199	2,863	八	4,962	1,431	4,802	1,358
谷町	11,032	3,584	10,842	3,457	尾	5,511	1,662	5,423	1,646
谷町	7,740	2,304	7,709	2,279	今里	3,476	1,045	3,399	1,021
谷町	5,635	1,962	5,446	1,889	井高	4,401	1,616	4,295	1,583
谷町	5,710	1,699	5,617	1,620	瑞光	4,697	1,340	4,600	1,290
谷町	59,192	17,640	55,820	16,232	だ子	2,727	751	2,656	732
谷町	33,133	9,159	34,827	9,768	清森	3,542	941	3,543	938
谷町					新関	3,145	803	3,105	793
谷町					浦生	4,502	1,417	4,535	1,392
谷町	7,742	1,929	7,591	1,944	鳴緑	6,502	1,077	6,920	1,298
谷町	8,261	2,302	7,467	2,106	今里	17,097	4,841	16,999	4,781
谷町	10,262	2,801	9,986	2,797	井高	8,886	2,280	8,716	2,218
谷町	12,482	3,808	12,286	3,716	瑞光	11,160	3,433	11,280	3,381
谷町	15,655	4,036	15,523	3,934	だ子	8,813	2,601	8,501	2,481
谷町					八	4,962	1,431	4,802	1,358
谷町					尾	5,511	1,662	5,423	1,646
谷町					今里	3,476	1,045	3,399	1,021
谷町					井高	4,401	1,616	4,295	1,583
谷町					瑞光	4,697	1,340	4,600	1,290
谷町					だ子	2,727	751	2,656	732
谷町					清森	3,542	941	3,543	938
谷町					新関	3,145	803	3,105	793
谷町					浦生	4,502	1,417	4,535	1,392
谷町					鳴緑	6,502	1,077	6,920	1,298
谷町					今里	17,097	4,841	16,999	4,781
谷町					井高	8,886	2,280	8,716	2,218
谷町					瑞光	11,160	3,433	11,280	3,381
谷町					だ子	8,813	2,601	8,501	2,481
谷町					八	4,962	1,431	4,802	1,358
谷町					尾	5,511	1,662	5,423	1,646
谷町					今里	3,476	1,045	3,399	1,021
谷町					井高	4,401	1,616	4,295	1,583
谷町					瑞光	4,697	1,340	4,600	1,290
谷町					だ子	2,727	751	2,656	732
谷町					清森	3,542	941	3,543	938
谷町					新関	3,145	803	3,105	793
谷町					浦生	4,502	1,417	4,535	1,392
谷町					鳴緑	6,502	1,077	6,920	1,298
谷町					今里	17,097	4,841	16,999	4,781
谷町					井高	8,886	2,280	8,716	2,218
谷町					瑞光	11,160	3,433	11,280	3,381
谷町					だ子	8,813	2,601	8,501	2,481
谷町					八	4,962	1,431	4,802	1,358
谷町					尾	5,511	1,662	5,423	1,646
谷町					今里	3,476	1,045	3,399	1,021
谷町					井高	4,401	1,616	4,295	1,583
谷町					瑞光	4,697	1,340	4,600	1,290
谷町					だ子	2,727	751	2,656	732
谷町					清森	3,542	941	3,543	938
谷町					新関	3,145	803	3,105	793
谷町					浦生	4,502	1,417	4,535	1,392
谷町					鳴緑	6,502	1,077	6,920	1,298
谷町					今里	17,097	4,841	16,999	4,781
谷町					井高	8,886	2,280	8,716	2,218
谷町					瑞光	11,160	3,433	11,280	3,381
谷町					だ子	8,813	2,601	8,501	2,481
谷町					八	4,962	1,431	4,802	1,358
谷町					尾	5,511	1,662	5,423	1,646
谷町					今里	3,476	1,045	3,399	1,021
谷町					井高	4,401	1,616	4,295	1,583
谷町					瑞光	4,697	1,340	4,600	1,290
谷町					だ子	2,727	751	2,656	732
谷町					清森	3,542	941	3,543	938
谷町					新関	3,145	803	3,105	793
谷町					浦生	4,502	1,417	4,535	1,392
谷町					鳴緑	6,502	1,077	6,920	1,298
谷町					今里	17,097	4,841	16,999	4,781
谷町					井高	8,886	2,280	8,716	2,218
谷町					瑞光	11,160	3,433	11,280	3,381
谷町					だ子	8,813	2,601	8,501	2,481
谷町					八	4,962	1,431	4,802	1,358
谷町					尾	5,511	1,662	5,423	1,646
谷町					今里	3,476	1,045	3,399	1,021
谷町					井高	4,401	1,616	4,295	1,583

9 - 6 J R 各 駅 別 発 送 貨 物 取 扱 数

1) 車扱は貨車その他を含む。

線・駅名	平成26年度				平成27年度			
	総数	コンテナ		車扱	総数	コンテナ		車扱
	トン数	個数	トン数	トン数	トン数	個数	トン数	トン数
	千t	個	千t					
総数	1,429	322,420	1,410	19	1,465	332,524	1,448	17
東海道本線	742	172,031	742	-	767	178,484	767	-
大阪貨物ターミナル	464	106,639	464	0	475	109,199	475	-
吹田貨物ターミナル	278	65,392	278		292	69,285	292	-
桜島線	256	56,441	237	19	265	59,863	249	16
安治川口	256	56,441	237	19	265	59,863	249	16
学研都市線		-	-		1	-	-	1
徳庵		-	-		1	-	-	1
関西本線	431	93,948	431	0	432	94,177	432	-
百済貨物ターミナル	431	93,948	431	0	432	94,177	432	-

資料 日本貨物鉄道株式会社

9 - 7 大阪市営地下鉄・バスの車両数、乗車人員等

1) 地下鉄についてはニュートラムを含む。

ア) 各年度末現在である。

イ) 乗車料収入は税抜である。

年次	地下鉄					バス				
	ア) 車両数	ア) 営業キロ数	乗車人員		乗車料収入	走行1キロ当たり		車両数	乗車人員	乗車料収入
			総数	うち定期		乗車人員	乗車料収入			
	両	km	千人		千円	人	円	両	千人	千円
平成23年	1,360	137.8	834,980	285,043	143,524,541	7.0	1,195.2	710	80,300	12,346,893
24	1,360	137.8	842,176	279,537	144,369,081	7.0	1,206.2	560	78,919	12,340,094
25	1,360	137.8	858,027	282,096	147,122,205	7.2	1,237.6	560	76,397	12,155,023
26	1,344	137.8	867,555	286,343	145,522,745	7.3	1,225.0	530	72,760	11,588,429
平成27年	1,348	137.8	888,923	286,193	147,388,860	7.5	1,243.0	530	74,606	11,806,358

資料 大阪市交通局

9 - 8 民営鉄道車両数、輸送人員等

1) 大阪府内で営業する民鉄11社(西日本旅客鉄道(株)を除く。)の総営業実績をまとめたものである。
 ア) 年度未現在 イ) 貨物車、特殊車を含む。 ウ) 荷物収入を含む。

年 度	ア)イ) 車 両 数	ア) 営業キロ数	輸 送 人 員	運 輸 収 入		
				総 数	ウ) 旅客収入	そ の 他
	両	km	千人	千円		
平成21年度	5,481	1,037.2	2,058,863	425,223,042	393,904,311	31,318,731
22	5,440	1,034.3	2,059,923	420,708,112	393,480,745	27,227,367
23	5,518	1,034.3	2,067,663	418,025,001	391,151,826	26,873,175
24	5,429	1,034.3	2,078,426	421,269,247	393,989,554	27,279,693
平成25年度	5,449	1,034.3	2,116,583	428,472,450	403,208,415	25,264,035

資料 国土交通省「鉄道統計年報」

9 - 9 民営・市営一般乗合・貸切自動車車両数、輸送人員等

1) 車両数は、民営・市営の合計で各年度未現在数である。

年 度	車 両 数	一 般 乗 合		一 般 貸 切	
		総 走 行 キ ロ	輸 送 人 員	総 走 行 キ ロ	輸 送 人 員
	両	千km	千人		
平成22年度	5,564	189,900	290,696	119,977	26,114
23	5,560	174,999	257,810	112,986	25,651
24	5,473	174,476	255,255	119,995	29,395
25	5,576	181,798	259,109	108,630	31,246
平成26年度	5,663	186,053	256,854	109,433	31,868

資料 近畿運輸局

9-10 自動車類 1 2 時間交通量 (平日)

- 1) 道路交通センサス (一般交通量調査) (平成 23 年度)による。
 2) 平成 23 年 9 月～11 月の間で、月曜日、金曜日、祝祭日の前後の日、5、10 日及び台風等の異常気象の場合など通常と異なる交通状況が予想される日を避けて実施
 ア) 乗用車、小型貨物
 イ) バス・普通貨物

観測地点	自動車類		
	ア) 小型車	イ) 大型車	計
台			
高速自動車国道			
名神高速道路 茨木 I C ～ 吹田 J C T 間	57,575	23,812	81,387
名神高速道路 大山崎 J C T ～ 茨木 I C 間	50,172	21,963	72,135
近畿自動車道 松原 J C T ～ 松原 I C 間	73,709	16,523	90,232
近畿自動車道 長原 I C ～ 松原 J C T 間	66,244	15,566	81,810
中国自動車道 中国池田 I C ～ 宝塚間	46,810	22,916	69,726
中国自動車道 中国吹田 I C ～ 中国豊中 I C 間	29,413	18,490	47,903
阪和自動車道 松原 I C ～ 美原北 I C 間	55,918	7,559	63,477
阪和自動車道 泉佐野 J C T ～ 泉南 I C 間	22,380	6,727	29,107
都市高速道路			
高速湾岸線 泉大津市汐見町	32,421	6,463	38,884
高速大阪池田線 豊中市服部寿町 5 丁目	34,517	6,757	41,274
高速大阪守口線 守口市八雲西町 1 丁目	28,651	6,176	34,827
高速大阪東大阪線 東大阪市川俣 1 丁目	49,723	11,171	60,894
高速大阪松原線 松原市三宅東 6 丁目	32,823	8,486	41,309
高速大阪堺線 堺市堺区北向陽町 1 丁目	31,992	2,054	34,046
一般国道			
国道 1 号 枚方市山之北町	37,716	10,149	47,865
国道 1 号 寝屋川市仁和寺本町 5 丁目	32,510	10,945	43,455
国道 25 号 非観測区間	9,143	2,145	11,288
国道 26 号 堺市浜寺南町 3 丁目	42,624	5,230	47,854
国道 26 号 貝塚市石才町	35,109	2,745	37,854
国道 163 号 門真市下島町	22,822	4,151	26,973
国道 170 号 寝屋川市国松町	28,933	5,899	34,832
国道 170 号 藤井寺市川北 1 丁目	27,201	6,855	34,056
国道 171 号 三島郡島本町高浜	22,649	5,958	28,607
国道 171 号 高槻市野見町	15,808	3,279	19,087
国道 176 号 池田市神田 2 丁目	31,595	5,023	36,618
国道 176 号 豊中市三国 2 丁目	22,283	1,698	23,981
国道 308 号 東大阪市長田中 2 丁目	33,877	7,168	41,045
国道 309 号 松原市三宅中 5 丁目	27,490	3,184	30,674
国道 309 号 富田林市西板持	14,641	2,660	17,301
国道 310 号 堺市堺区中安井町 3 丁目	42,882	7,350	50,232
国道 310 号 大阪狭山市茱萸木 1 丁目	14,020	1,034	15,054
国道 371 号 河内長野市高向	18,054	1,463	19,517
国道 423 号 吹田市南吹田 5 丁目	82,391	7,800	90,191
国道 423 号 吹田市江坂町 3 丁目	57,549	4,916	62,465
主要地方道			
大阪中央環状線 東大阪市本庄	56,925	22,225	79,150
大阪中央環状線 吹田市万国博記念公園進歩橋	55,648	9,334	64,982
大阪高槻京都線 茨木市畑田町	14,865	3,873	18,738
京都守口線 守口市金田町 4 丁目	29,338	4,204	33,542
大阪東大阪線 東大阪市菱屋西 4 丁目	13,460	1,848	15,308
大阪生駒線 四條畷市南野	17,263	3,151	20,414
大阪臨海線 泉大津市臨海町 1 丁目	30,877	17,054	47,931
大阪臨海線 岸和田市木材町	21,438	10,022	31,460
大阪和泉泉南線 貝塚市堤	9,172	665	9,837
大阪狭山線 松原市天美西 5 丁目	15,985	2,367	18,352
堺狭山線 堺市中区田園	62,215	4,865	67,080
富田林泉大津線 和泉市室堂町	32,947	4,089	37,036
堺大和高田線 柏原市石川町	11,028	1,915	12,943
美原太子線 羽曳野市蔵之内	14,629	2,706	17,335

資料 大阪府都市整備部交通道路室道路整備課

9 - 1 1

阪神高速道路利用状況

1) 大型車は車両総重量 8 t 以上、最大積載量 5 t 以上又は乗車定員 3 0 人以上の自動車及び道路運送車両法に規定する大型特殊自動車、3 軸のトラクター(トレーラーヘッド)をいう。 2) 普通車は大型車以外をいう。(自動二輪車を含む。)
 3) の料金所は他の料金所で課金(支払い)済みの車両は 1 台と集計しない。(平成 2 7 年度)

料金所	総数	大型車	普通車	料金所	総数	大型車	普通車
	台				台		
池田線	23,707,671	1,437,279	22,270,392	松原線	17,856,875	1,088,326	16,768,549
神田	442,211	11,645	430,566	大和川	12,315,305	958,774	11,356,531
神田出口	538,381	13,704	524,677	喜連瓜破	977,913	32,982	944,931
大阪空港	9,325,918	636,481	8,689,437	駒川	2,253,834	44,307	2,209,527
豊中北	1,266,362	61,077	1,205,285	平野	983,629	37,206	946,423
豊中南南行	1,281,351	58,923	1,222,428	文の里	1,326,194	15,057	1,311,137
豊中南北行	898,276	35,474	862,802	大 阪 西 宮 線	4,466,221	202,449	4,263,772
豊中合併(南行)	2,511,548	255,503	2,256,045	中 之 島 西	894,239	40,474	853,765
豊中合併(北行)	736,509	61,681	674,828	姫 島	766,416	67,373	699,043
加 島	1,793,990	63,924	1,730,066	大 和 田	651,266	16,612	634,654
塚 本	1,664,104	73,883	1,590,221	海 老 江	728,726	15,178	713,548
福 島	2,234,418	158,123	2,076,295	西 長 堀	1,425,574	62,812	1,362,762
中 之 島	1,014,603	6,861	1,007,742	西 大 阪 線	6,463,502	533,508	5,929,994
環 状 線	19,053,231	598,973	18,454,258	大 正 西 入 口	618,058	63,627	554,431
湊 町	3,229,869	253,739	2,976,130	大 正 西 出 口	654,046	79,451	574,595
四 ツ 橋	1,474,861	2,242	1,472,619	北 津 守 入 口	2,404,323	184,798	2,219,525
信 濃 橋	1,967,237	40,487	1,926,750	北 津 守 出 口	2,787,075	205,632	2,581,443
梅 田 島	2,610,614	166,640	2,443,974	湾 岸 線	37,093,346	6,342,310	30,751,036
堂 麗 橋	2,479,897	58,669	2,421,228	中 島	4,422,817	809,147	3,613,670
高 麗 橋	1,976,710	9,191	1,967,519	湾 岸 舞 洲	1,507,730	594,209	913,521
長 堀	1,055,782	2,911	1,052,871	天 保 山	2,262,116	349,271	1,912,845
夕 陽 丘	1,572,459	8,411	1,564,048	南 港 北	1,754,792	464,313	1,290,479
阿 倍 野	1,409,119	44,608	1,364,511	南 港 中	1,807,206	525,456	1,281,750
え び す 町	1,276,683	12,075	1,264,608	南 港 南	1,231,806	314,242	917,564
守 口・森小路線	18,037,043	1,033,242	17,003,801	三 宝 島	906,919	194,518	712,401
守 口	8,268,389	859,290	7,409,099	出 島	1,490,751	447,621	1,043,130
都 島	1,243,674	31,675	1,211,999	大 浜	1,955,896	126,410	1,829,486
長 柄	1,690,030	22,939	1,667,091	石 津	372,964	29,271	343,693
扇 町	1,203,068	4,849	1,198,219	浜 寺	606,731	235,270	371,461
南 森 町	3,976,254	46,075	3,930,179	高 石	3,128,244	329,390	2,798,854
森 小 路	1,655,628	68,414	1,587,214	高 石 入 口	335,369	81,929	253,440
堺 線	16,422,556	599,383	15,823,173	高 石 出 口	51,411	14,848	36,563
堺	7,507,371	138,882	7,368,489	泉 大 津 入 口	635,336	197,308	438,028
住 之 江	2,155,852	120,491	2,035,361	泉 大 津 出 口	155,163	35,827	119,336
玉 出	2,174,382	238,007	1,936,375	泉 大 津	2,249,519	241,007	2,008,512
津 守	222,817	2,596	220,221	岸 和 田 北 北 行	1,369,846	164,298	1,205,548
南 開	1,198,152	37,058	1,161,094	岸 和 田 北 南 行	286,987	15,092	271,895
汐 見 橋	1,277,275	10,008	1,267,267	岸 和 田 南 北 行	816,849	60,672	756,177
高 津	1,886,707	52,341	1,834,366	岸 和 田 南 南 行	169,396	10,491	158,905
東 大 阪 線	31,862,306	1,836,836	30,025,470	貝 塚 北 行	1,296,800	141,225	1,155,575
東 大 阪 荒 本	4,195,408	178,357	4,017,051	貝 塚 南 行	79,360	5,196	74,164
東 大 阪 荒 本 出 口	1,001,289	9,869	991,420	泉 佐 野 北 行	1,358,952	154,574	1,204,378
東 大 阪 第 一	1,585,664	106,403	1,479,261	泉 佐 野	6,840,386	800,725	6,039,661
東 大 阪 第 二	1,436,351	73,211	1,363,140	大 和 川 線	845,672	28,863	816,809
長 田	13,217,647	1,122,073	12,095,574	三 宅 西 入 口	366,491	11,562	354,929
高 井 田	1,967,032	61,325	1,905,707	三 宅 西 出 口	479,181	17,301	461,880
森 之 宮	2,012,253	44,545	1,967,708	淀 川 左 岸 線	2,834,789	635,439	2,199,350
法 円 坂	2,954,965	82,907	2,872,058	島 屋	2,235,507	542,748	1,692,759
本 田	1,292,911	100,838	1,192,073	正 蓮 寺 川	137,053	22,329	114,724
阿 波 座	1,471,275	14,463	1,456,812	大 開	410,930	57,942	352,988
波 除	727,511	42,845	684,666	淀 川 左 岸 舞 洲	51,299	12,420	38,879

9-12

駅 周 辺 自 転 車

- 1) 一部調査できなかった駐輪場があるため、内訳の合計と総数とは必ずしも一致しない。
- ア) 国、地方公共団体、第3セクターが設置したものを含む。
- イ) (財)自動車普及協会が設置したものを含む。
- ウ) J R、民鉄及び各関連会社が設置したものを含む。
- エ) 民間自動車駐車場業者、大型店舗が設置したものを含む。

市 町 村	総 数			ア) 市 町 村 等 設 置			イ) (財)自転車整備センター等による設置		
	箇所数	収容能力台数	収容実台数	箇所数	収容能力台数	収容実台数	箇所数	収容能力台数	収容実台数
		自転車(原付等含む)	自転車(原付等含む)		自転車(原付等含む)	自転車(原付等含む)		自転車(原付等含む)	自転車(原付等含む)
大 阪 府	カ所 801	台 542,412	372,852	470	329,389	233,764	144	84,054	60,863
大阪市地域	154	162,325	107,685	124	120,645	82,821	-	-	-
三島地域	85	65,072	40,976	45	31,052	26,107	19	14,117	12,642
豊能地域	64	32,770	22,349	7	2,454	1,170	40	21,689	15,272
北河内地域	100	76,383	41,096	62	48,231	17,174	19	14,429	11,273
中河内地域	123	66,409	55,859	52	26,017	25,296	35	16,824	12,630
南河内地域	84	31,708	18,824	10	5,301	2,506	28	13,584	7,903
泉北地域	130	76,039	67,283	127	71,860	63,763	-	-	-
泉南地域	61	31,706	18,780	43	23,829	14,927	3	3,411	1,143
大 阪 市	154	162,325	107,685	124	120,645	82,821	-	-	-
堺 市	107	63,422	63,422	106	61,922	61,922	-	-	-
岸 和 田 市	13	10,375	6,180	13	10,375	6,180	-	-	-
豊 中 市	43	22,894	16,843	1	50	50	33	16,903	12,824
池 田 市	15	7,472	4,386	-	-	-	7	4,786	2,448
吹 田 市	47	27,300	24,391	30	19,369	16,365	9	6,273	5,799
泉 大 津 市	1	2,320	2,020	-	-	-	-	-	-
高 槻 市	9	9,281	8,402	7	8,104	7,309	2	1,177	1,093
貝 塚 市	4	3,383	1,660	-	-	-	-	-	-
守 口 市	19	13,042	9,700	10	7,944	6,505	6	3,447	2,295
枚 方 市	19	17,528	-	19	17,528	-	-	-	-
茨 木 市	12	18,110	-	-	-	-	-	-	-
八 尾 市	34	24,646	21,110	4	5,822	5,487	3	1,994	1,880
泉 佐 野 市	21	7,704	5,237	10	6,621	4,187	-	-	-
富 田 林 市	5	3,169	2,415	1	830	606	4	2,339	1,809
寝 屋 川 市	15	9,990	-	13	9,667	-	-	-	-
河 内 長 野 市	9	3,680	2,494	4	698	424	5	2,982	2,070
松 原 市	35	11,338	5,475	2	1,220	445	3	2,000	-
大 東 市	10	13,184	12,884	2	4,167	4,476	8	9,017	8,408
和 泉 市	6	5,455	1,841	6	5,455	1,841	-	-	-
箕 面 市	3	1,748	1,120	3	1,748	1,120	-	-	-
柏 原 市	20	6,213	6,213	20	6,213	6,213	-	-	-
羽 曳 野 市	17	5,142	3,507	1	437	122	-	-	-
門 真 市	18	13,984	13,984	3	1,665	1,665	1	570	570
摂 津 市	13	8,140	6,077	8	3,579	2,433	5	4,561	3,644
高 石 市	16	4,842	-	15	4,483	-	-	-	-
藤 井 寺 市	2	2,116	909	2	2,116	909	-	-	-
東 大 阪 市	69	35,550	28,536	28	13,982	13,596	32	14,830	10,750
泉 南 市	9	2,434	2,859	9	2,434	2,859	-	-	-
四 條 畷 市	4	1,395	-	-	-	-	4	1,395	-
交 野 市	15	7,260	4,528	15	7,260	4,528	-	-	-
大 阪 狭 山 市	16	6,263	4,024	-	-	-	16	6,263	4,024
阪 南 市	4	2,317	1,007	4	2,317	1,007	-	-	-
島 本 町	4	2,241	2,106	-	-	-	3	2,106	2,106
豊 能 町	3	656	-	3	656	-	-	-	-
能 勢 町	-	1	2	-	-	-	-	-	-
忠 岡 町	-	-	-	-	-	-	-	-	-
熊 取 町	3	3,411	1,143	-	-	-	3	3,411	1,143
田 尻 町	2	830	-	2	830	-	-	-	-
岬 町	5	1,252	694	5	1,252	694	-	-	-
太 子 町	-	-	-	-	-	-	-	-	-
河 南 町	-	-	-	-	-	-	-	-	-
千 早 赤 阪 村	-	-	-	-	-	-	-	-	-

資料 大阪府都市整備部交通道路室道路環境課「駅周辺自転車駐車場等実態報告書」

9-13

市町村、車種別

1) 自動車の種類は道路運送車両法に基づくもの。
 ア) トラック総数には被けん引車を含む。
 イ) 250ccを超える大型オートバイをいう。
 ウ) 検査対象外軽自動車を含まない。平成22年度以降軽自動車数については翌年度4月1日現在

市町村	保有車両数 総	登録									
		総数	自家用	営業用	ア) トラック				バス		
					総数	自家用	営業用	自家用	営業用	自家用	営業用
平成23年度	3,444,803	2,418,998	2,294,475	114,199	319,263	46,887	62,909	191,947	7,196	3,703	5,763
24	3,452,437	2,403,928	2,279,060	114,422	316,686	47,053	62,971	188,989	7,227	3,743	5,706
25	3,472,708	2,393,645	2,267,722	115,359	317,401	47,850	63,653	188,052	7,282	3,780	5,693
26	3,479,031	2,374,949	2,248,146	116,225	318,067	49,247	64,212	186,786	7,244	3,890	5,792
平成27年度	3,485,475	2,367,428	2,238,627	118,005	318,959	49,962	65,241	185,742	7,218	3,989	6,136
大阪市地域	807,901	607,651	565,140	36,743	108,659	13,757	17,524	68,889	2,721	742	1,330
三島地域	422,055	309,712	292,871	16,546	34,419	5,207	9,025	18,935	957	550	887
豊能地域	251,671	183,929	179,310	4,573	14,254	2,536	2,020	9,380	272	404	473
北河内地域	467,422	311,148	296,926	13,796	36,175	5,637	8,685	20,614	813	562	646
中河内地域	357,518	240,483	224,515	15,679	41,993	7,017	9,795	23,863	1,029	293	776
南河内地域	303,711	186,014	179,663	5,908	19,303	4,057	3,747	10,728	328	370	415
泉北地域	555,476	357,382	336,698	18,028	44,474	7,666	10,154	23,193	805	681	836
泉南地域	319,613	171,006	163,417	6,717	19,669	4,082	4,284	10,139	292	387	773
大阪市	807,901	607,651	565,140	36,743	108,659	13,757	17,524	68,889	2,721	742	1,330
大塚市	383,891	251,125	237,679	11,937	30,851	5,471	6,181	17,228	462	476	636
岸和田市	106,073	58,866	55,616	2,731	8,246	1,752	1,849	4,016	110	70	187
豊中市	133,409	101,356	98,512	2,814	8,352	1,234	1,185	5,725	178	207	213
池田市	39,483	27,552	26,864	677	2,008	409	213	1,358	17	76	171
吹田市	121,901	96,047	94,239	1,786	8,057	928	784	6,218	105	138	174
泉大津市	37,001	23,723	21,320	1,874	3,717	388	1,367	1,282	151	44	45
高槻市	130,557	91,101	87,635	3,380	7,407	1,332	1,650	4,203	136	142	339
貝塚市	48,537	25,766	24,615	1,014	2,984	624	692	1,490	41	47	64
守口市	50,721	34,267	32,266	1,992	4,881	642	756	3,341	133	41	82
枚方市	162,201	110,040	107,259	2,598	7,604	1,254	1,540	4,540	87	175	147
茨木市	112,277	81,802	76,009	5,749	9,953	1,763	3,129	4,713	304	195	248
八尾市	115,224	75,526	71,989	3,451	11,214	2,392	1,756	6,716	264	107	326
泉佐野市	59,679	31,727	29,520	2,092	4,101	716	1,184	2,006	80	117	375
富田林市	58,236	34,899	34,050	781	3,075	620	501	1,831	55	79	31
寝屋川市	91,144	59,425	57,427	1,935	6,483	1,018	1,273	4,009	120	103	110
河内長野市	55,610	34,520	33,778	614	2,178	384	423	1,227	16	93	45
松原市	53,163	33,902	32,338	1,507	5,127	931	993	3,052	94	45	106
大東市	51,442	33,982	31,936	2,014	5,668	877	1,506	3,087	166	83	32
和泉市	97,853	58,695	56,091	2,274	6,156	1,195	1,514	3,004	113	125	143
箕面市	56,787	42,205	41,428	776	2,543	441	449	1,594	58	80	36
柏原市	30,199	18,901	18,700	198	1,694	421	121	1,134	15	44	23
羽曳野市	54,703	32,963	31,603	1,332	3,683	819	832	1,938	66	55	43
門真市	52,644	34,942	30,891	3,962	7,657	1,089	2,712	3,587	180	62	193
摂津市	47,004	33,574	27,856	5,577	8,704	1,131	3,411	3,609	412	65	126
高石市	26,491	17,827	16,424	1,215	2,345	375	587	1,153	42	29	2
藤井寺市	27,664	17,219	16,921	283	1,585	325	226	993	26	23	5
東大阪市	212,095	146,056	133,826	12,030	29,085	4,204	7,918	16,013	750	142	427
泉南市	35,372	17,688	17,246	430	1,772	396	263	1,076	25	65	57
四條畷市	24,528	16,002	15,191	788	2,030	416	580	955	56	44	13
交野市	34,742	22,490	21,956	507	1,852	341	318	1,095	71	54	69
大阪狭山市	28,063	18,037	17,624	343	1,116	248	157	627	14	18	52
大阪南	30,875	16,068	15,865	173	980	206	118	615	11	28	31
島本町	10,316	7,188	7,132	54	298	53	51	192	-	10	-
豊能町	11,776	7,734	7,623	108	501	165	52	275	6	10	22
能勢町	10,216	5,082	4,883	198	850	287	121	428	13	31	31
忠岡町	10,240	6,012	5,184	728	1,405	237	505	526	37	7	10
熊取町	24,469	13,188	13,024	161	739	144	123	458	11	40	15
田尻町	4,356	2,339	2,304	35	213	53	6	148	6	7	22
岬町	10,252	5,364	5,227	81	634	191	49	330	8	13	22
太子町	9,260	5,153	4,751	380	793	196	205	341	29	25	18
河内南	12,209	6,793	6,270	481	1,199	373	244	520	20	19	102
千早赤阪村	4,803	2,528	2,328	187	547	161	166	199	8	13	13
不明	108	103	87	15	13	3	7	1	1	-	-

資料 一般財団法人自動車検査登録情報協会「市区町村別自動車保有車両数」、大阪府総務部市町村課「市町村税課税状況等の調」

自動車保有車両数

(各年度末現在)

車 両										イ) 小型二輪	ウ) 軽自動車
総 数	乗 用 車				特 種 用 途		大 型 特 殊				
	自家用	営業用	自家用	営業用	自家用	営業用	自家用	営業用			
2,024,718	903,082	6,147	1,101,597	13,892	35,410	17,909	11,849	383	88,440	937,365	
2,011,620	910,854	6,221	1,080,928	13,617	35,673	18,293	11,820	387	89,343	959,166	
1,999,412	924,456	6,225	1,055,371	13,360	36,361	18,763	11,852	383	90,064	988,999	
1,978,685	927,311	6,204	1,031,957	13,213	37,089	19,179	11,866	381	90,546	1,013,536	
1,968,584	938,853	6,225	1,010,411	13,095	37,812	19,712	11,858	378	91,458	1,026,589	
475,260	236,154	3,294	229,869	5,943	10,594	5,776	5,135	155	22,822	177,428	
263,708	128,688	268	133,928	824	4,627	4,576	936	9	11,964	100,379	
165,489	85,860	371	78,435	823	2,312	614	383	-	9,099	58,643	
267,362	125,343	593	139,539	1,887	4,207	1,163	1,024	9	14,035	142,239	
190,058	91,162	736	96,887	1,273	4,303	2,052	990	18	9,637	107,398	
160,956	71,760	26	88,887	283	3,316	1,071	545	38	6,875	110,822	
300,427	137,103	898	160,627	1,799	5,558	3,402	1,870	134	11,169	186,925	
145,309	62,781	39	82,226	263	2,894	1,058	908	8	5,852	142,755	
475,260	236,154	3,294	229,869	5,943	10,594	5,776	5,135	155	22,822	177,428	
211,959	97,096	891	112,438	1,534	3,980	2,157	990	76	8,127	124,639	
48,443	21,074	2	27,269	98	1,028	481	407	4	1,796	45,411	
90,966	47,737	312	42,285	632	1,188	294	136	-	5,081	26,972	
24,761	12,296	31	12,288	146	328	99	109	-	1,515	10,416	
86,207	44,201	168	41,474	364	1,158	187	122	4	3,369	22,485	
18,873	8,447	-	10,426	-	296	300	437	11	548	12,730	
80,843	37,521	66	43,021	235	1,154	954	262	-	3,629	35,827	
21,857	9,638	-	12,177	42	421	172	218	3	871	21,900	
28,536	13,419	285	14,191	641	497	95	135	-	1,267	15,187	
100,295	47,143	23	52,757	372	1,174	423	216	6	4,429	47,732	
67,834	33,457	27	34,179	171	1,388	1,870	314	-	3,272	27,203	
61,378	28,941	182	32,068	187	1,478	735	287	1	3,523	36,175	
26,040	11,317	37	14,610	76	591	339	163	1	1,083	26,869	
30,970	13,646	-	17,295	29	481	165	98	-	1,241	22,096	
51,411	23,954	23	27,252	182	905	226	186	1	3,428	28,291	
31,710	13,609	8	18,021	72	358	50	86	-	1,159	19,931	
27,299	12,310	-	14,953	36	931	272	116	6	1,360	17,901	
27,230	12,899	12	14,202	117	582	181	206	-	1,691	15,769	
51,041	23,076	6	27,811	148	784	348	96	2	1,869	37,289	
38,825	20,842	27	17,917	39	464	167	90	-	1,990	12,592	
16,814	7,862	-	8,952	-	200	39	87	-	771	10,527	
28,174	12,783	18	15,274	99	599	274	135	-	1,276	20,464	
26,095	12,271	234	13,135	455	592	186	155	2	1,292	16,410	
22,022	10,430	4	11,534	54	852	1,565	235	5	1,382	12,048	
14,201	6,555	-	7,646	-	400	554	266	30	462	8,202	
15,197	6,799	-	8,398	-	352	26	31	-	629	9,816	
111,866	54,359	554	55,867	1,086	2,625	1,278	616	17	5,343	60,696	
15,390	6,369	-	8,975	46	310	39	55	-	726	16,958	
13,618	6,406	6	7,100	106	201	27	69	-	834	7,692	
20,177	9,251	10	10,902	14	256	25	57	-	1,094	11,158	
16,529	7,522	-	8,960	47	211	41	38	32	701	9,325	
14,735	6,311	-	8,424	-	244	13	37	-	609	14,198	
6,802	3,079	3	3,720	-	75	-	3	-	312	2,816	
7,053	3,307	-	3,741	5	108	23	17	-	287	3,755	
3,884	1,678	1	2,204	1	224	31	31	-	226	4,908	
4,353	1,929	1	2,306	117	98	43	81	15	163	4,065	
12,242	5,310	-	6,931	1	127	11	14	-	489	10,792	
2,035	827	-	1,208	-	53	1	8	-	83	1,934	
4,567	1,935	-	2,632	-	120	2	6	-	195	4,693	
4,066	1,915	-	2,151	-	112	128	11	-	195	3,912	
5,122	2,385	-	2,737	-	214	115	22	-	238	5,178	
1,889	791	-	1,098	-	58	-	8	-	76	2,199	
15	2	-	13	-	1	-	67	7	5	-	

9 - 1 4 自動車旅客輸送人員及び貨物輸送トン数

1) 自家用特殊用途車、自家用貨物自動車のうち軽自動車、自家用旅客自動車、大型特殊車、一般の輸送に従事しない特殊用途車、小型特殊車、二輪車等は除く。

年度月	旅客輸送人員						貨物輸送トン数							
	総数	営業用					乗用車	総数	営業用				自家用	
		バス				貸切			登録自動車			軽自動車	登録自動車	
		計	定期	定期外	普通車				小型車	特殊用途車	普通車	小型車		
	千人						千 t							
平成 2 4 年度	412,306	256,187	62,159	194,028	29,312	126,807	226,818	148,423	2,388	33,686	1,928	29,685	10,708	
2 5	420,360	255,674	63,961	191,713	29,764	134,922	240,726	164,332	2,250	33,082	1,264	28,493	11,304	
2 6	402,859	257,147	66,951	190,195	28,814	116,898	209,525	134,020	2,495	31,697	1,469	28,596	11,249	
平成 2 7 年度	413,387	275,402	69,244	206,159	23,800	114,185	216,846	144,029	2,486	30,294	1,502	28,850	9,685	
4 月	35,169	22,900	6,002	16,898	2,080	10,189	20,015	15,828	214	1,445	182	1,551	796	
5	39,917	27,503	7,002	20,501	2,281	10,133	22,075	14,626	187	3,695	120	2,749	697	
6	34,017	22,913	5,813	17,101	2,134	8,970	13,905	9,003	113	1,213	39	2,598	940	
7	35,300	23,680	5,827	17,852	1,960	9,660	16,618	9,377	187	3,013	148	3,125	769	
8	35,891	22,409	5,402	17,007	1,867	11,615	22,255	15,154	327	3,346	116	2,419	892	
9	34,042	23,313	6,136	17,177	1,838	8,891	14,355	10,234	144	1,172	189	2,071	544	
1 0	36,812	22,843	5,761	17,081	2,092	11,877	15,916	10,557	263	1,688	190	2,430	789	
1 1	32,572	22,502	5,738	16,765	2,035	8,035	16,808	9,814	129	3,245	139	2,685	795	
1 2	33,195	22,330	5,397	16,933	1,750	9,115	20,904	13,763	142	4,422	35	1,758	783	
2 8 年 1 月	33,011	21,543	5,552	15,991	1,878	9,590	16,318	9,825	359	2,814	73	2,323	925	
2	29,782	20,477	5,216	15,261	1,909	7,396	21,854	16,025	224	1,883	109	2,607	1,005	
3	33,679	22,989	5,398	17,592	1,976	8,715	15,823	9,823	197	2,357	162	2,535	750	

資料 国土交通省「自動車輸送統計」

9 - 1 5 空 港 別 航 空 輸 送 量

ア) 通過客は含まない。

年 月	総数量		国 内 線						国 際 線											
	ア) 旅客	貨物	ア) 旅客数			貨物量			ア) 旅客数			貨物量								
			総数	乗客	降客	総量	発送	到着	総数	乗客	降客	通過客	総量	発送	到着					
千人	t	千人	t			t			千人	t										
大阪国際空港																				
平成 2 3 年	12,776	114,606	12,776	6,446	6,330	114,606	51,336	63,270	-	-	-	-	-	-	-	-	-	-	-	-
2 4	13,218	118,435	13,218	6,669	6,549	118,435	53,225	65,210	-	-	-	-	-	-	-	-	-	-	-	-
2 5	13,822	130,012	13,822	6,961	6,861	130,012	59,789	70,223	-	-	-	-	-	-	-	-	-	-	-	-
2 6	14,525	134,647	14,525	7,308	7,217	134,647	61,219	73,428	-	-	-	-	-	-	-	-	-	-	-	-
平成 2 7 年	14,625	131,371	14,625	7,349	7,276	131,371	58,293	73,078	-	-	-	-	-	-	-	-	-	-	-	-
1 月	1,132	9,224	1,132	568	564	9,224	4,369	4,855	-	-	-	-	-	-	-	-	-	-	-	-
2	1,095	9,349	1,095	554	541	9,349	4,555	4,794	-	-	-	-	-	-	-	-	-	-	-	-
3	1,285	11,481	1,285	641	644	11,481	5,328	6,153	-	-	-	-	-	-	-	-	-	-	-	-
4	1,134	10,251	1,134	572	562	10,251	4,657	5,594	-	-	-	-	-	-	-	-	-	-	-	-
5	1,235	9,646	1,235	619	616	9,646	4,107	5,539	-	-	-	-	-	-	-	-	-	-	-	-
6	1,139	9,991	1,139	572	567	9,991	4,424	5,567	-	-	-	-	-	-	-	-	-	-	-	-
7	1,179	11,764	1,179	594	585	11,764	4,860	6,904	-	-	-	-	-	-	-	-	-	-	-	-
8	1,389	11,611	1,389	700	689	11,611	4,617	6,994	-	-	-	-	-	-	-	-	-	-	-	-
9	1,273	11,866	1,273	640	633	11,866	4,643	7,223	-	-	-	-	-	-	-	-	-	-	-	-
1 0	1,308	11,815	1,308	655	653	11,815	5,007	6,808	-	-	-	-	-	-	-	-	-	-	-	-
1 1	1,269	10,972	1,269	635	634	10,972	5,119	5,853	-	-	-	-	-	-	-	-	-	-	-	-
1 2	1,187	13,401	1,187	599	588	13,401	6,607	6,794	-	-	-	-	-	-	-	-	-	-	-	-
関西国際空港																				
平成 2 3 年	13,526	722,175	3,610	1,795	1,815	37,158	18,108	19,050	9,916	4,768	4,756	392	685,017	316,109	368,908					
2 4	16,114	701,534	4,861	2,420	2,441	30,643	13,393	17,250	11,253	5,417	5,428	408	670,891	309,462	361,429					
2 5	17,811	659,590	5,996	2,988	3,008	23,548	11,639	11,909	11,815	5,740	5,776	299	636,042	285,871	350,171					
2 6	19,220	722,733	6,300	3,152	3,148	22,408	11,185	11,223	12,920	6,344	6,439	272	700,325	328,454	371,871					
平成 2 7 年	23,213	719,331	6,962	3,474	3,488	21,957	10,589	11,368	16,251	8,017	8,071	163	697,374	333,262	364,112					
1 月	1,611	56,417	537	268	269	1,453	749	704	1,074	511	549	14	54,964	27,395	27,569					
2	1,727	59,545	553	276	277	1,508	714	794	1,174	591	571	12	58,037	29,440	28,597					
3	2,009	66,859	657	324	333	1,894	894	1,000	1,352	643	701	8	64,965	31,190	33,775					
4	1,889	61,309	529	268	261	1,860	819	1,041	1,360	689	661	10	59,449	28,158	31,291					
5	1,898	57,203	572	286	286	1,732	743	989	1,326	651	663	12	55,471	26,527	28,944					
6	1,828	55,334	554	280	274	1,779	838	941	1,274	625	634	15	53,555	26,227	27,328					
7	2,054	61,202	601	301	300	2,073	938	1,135	1,453	713	720	20	59,129	28,485	30,644					
8	2,288	56,451	680	339	341	1,751	894	857	1,608	812	777	19	54,700	25,542	29,158					
9	2,020	61,354	648	322	326	1,919	921	998	1,372	660	700	12	59,435	27,999	31,436					
1 0	2,033	63,020	590	293	297	1,942	949	993	1,443	723	707	13	61,078	28,673	32,405					
1 1	1,928	59,652	531	264	267	1,847	941	906	1,397	689	697	11	57,805	26,050	31,755					
1 2	1,928	60,985	510	253	257	2,199	1,189	1,010	1,418	710	691	17	58,786	27,576	31,210					

資料 関西エアポート株式会社

9 - 1 6 一 般 旅 券 発 行 件 数

年 次	総 数	男	女	年 代 別						
				2 0 歳未満		2 0 歳代		3 0 歳代		
				男	女	男	女	男	女	
平成 2 3 年	309,902	140,207	169,695	29,983	34,450	28,847	40,328	26,643	28,017	
2 4	304,696	139,221	165,475	32,254	37,300	29,897	39,338	25,760	26,789	
2 5	264,923	124,177	140,746	32,242	36,029	27,354	34,027	22,489	22,498	
2 6	257,676	118,790	138,886	30,683	34,420	25,910	34,080	21,361	23,653	
平成 2 7 年	261,517	122,553	138,964	31,024	34,342	25,133	33,057	20,802	22,647	
年 次	年 代 別									
	4 0 歳代		5 0 歳代		6 0 歳代		7 0 歳代		8 0 歳以上	
	男	女	男	女	男	女	男	女	男	女
平成 2 3 年	20,662	21,989	14,530	19,625	13,995	17,894	4,873	6,411	674	981
2 4	20,259	22,044	13,711	17,660	12,354	15,532	4,330	5,799	656	1,013
2 5	17,429	18,140	11,057	13,308	9,431	11,214	3,613	4,621	562	909
2 6	16,959	17,891	11,009	13,176	8,811	10,473	3,512	4,290	545	903
平成 2 7 年	17,577	17,694	12,415	13,728	10,302	11,428	4,569	5,038	731	1,030

資料 大阪府パスポートセンター

9 - 17

港別出入国者数

港	総数	入 国 者				出 国 者			
		総数	日本人	外国人	協定該当者	総数	日本人	外国人	協定該当者
	t								
平成 23 年	9,571,542	4,780,402	3,404,108	1,371,180	5,114	4,791,140	3,398,223	1,386,662	6,255
24	10,886,338	5,447,717	3,623,567	1,820,504	3,646	5,438,621	3,630,474	1,803,196	4,951
25	11,560,863	5,798,344	3,438,392	2,356,800	3,152	5,762,519	3,444,752	2,314,019	3,748
26	12,805,301	6,450,693	3,253,071	3,194,305	3,317	6,354,608	3,228,535	3,123,147	2,926
平成 27 年	16,133,398	8,094,400	3,048,928	5,040,815	4,657	8,038,998	3,032,053	5,002,197	4,748
関西空港	16,061,104	8,058,384	3,045,982	5,007,751	4,651	8,002,720	3,028,657	4,969,316	4,747
大阪空港	394	159	115	38	6	235	117	118	-
大阪港	71,772	35,805	2,817	32,988	-	35,967	3,233	32,733	1
堺港	128	52	14	38	-	76	46	30	-

資料 法務省「出入国管理統計」

9 - 18

入港船舶数及び乗降船客数

港名	入 港 船 舶 数				乗 降 船 客 数					
	隻数	総トン数	うち 外 航 船		総 数		外 国 航 路		内 国 航 路	
			隻数	総トン数	乗船	降船	乗船	降船	乗船	降船
	隻	t								
平成 23 年	72,828	199,383,117	8,234	129,240,099	752,010	780,790	44,300	43,244	707,710	737,546
24	73,943	200,463,043	7,977	128,121,201	757,824	783,999	53,576	52,208	704,248	731,791
25	72,579	194,464,034	7,759	125,409,181	782,950	813,970	49,241	50,885	733,709	763,085
26	72,222	190,362,984	7,703	123,075,025	551,770	575,499	35,137	40,102	516,633	535,397
平成 27 年	67,300	185,785,486	7,305	118,297,343	779,113	801,260	59,550	62,009	728,800	747,846
大阪港	22,583	103,702,375	5,242	70,881,956	463,510	480,460	59,550	62,009	413,197	427,046
堺泉北港	30,134	78,263,431	2,005	46,938,612	106,932	115,171	-	-	106,932	115,171
阪南港	6,267	2,378,745	58	476,775	-	-	-	-	-	-
深日港	15	4,733	-	-	-	-	-	-	-	-
尾崎港	2,074	16,592	-	-	-	-	-	-	-	-
泉州港	6,182	1,389,522	-	-	208,671	205,629	-	-	208,671	205,629
泉佐野港	45	30,088	-	-	-	-	-	-	-	-

資料 大阪府港湾局「大阪府の港湾統計」、大阪市港湾局「大阪港統計年報」

9 - 19

海上出入

年次	総 量				大 阪 港			
	輸出	移出	輸入	移入	輸出	移出	輸入	移入
	t							
平成 23 年	13,274,508	38,844,457	52,764,259	53,825,596	9,301,419	22,188,376	27,875,813	28,730,056
24	13,134,750	41,656,399	55,704,882	54,325,700	8,708,442	22,308,389	27,501,178	27,885,008
25	12,624,971	40,988,258	53,921,785	54,834,876	8,980,235	22,288,168	27,499,399	28,210,478
26	13,696,763	41,287,161	54,720,956	54,602,130	9,253,254	22,172,280	27,430,682	27,619,150
平成 27 年	14,216,907	37,828,564	48,659,848	53,664,227	9,692,984	20,042,622	24,962,872	25,273,557
農水産品	40,518	108,299	1,745,530	241,819	30,318	62,559	1,616,368	92,417
林産品	10,089	23,122	981,221	253,547	10,089	8,080	690,737	125,716
鉱産品	472,511	2,241,112	11,494,345	10,192,745	19,443	849,399	945,028	1,586,891
金属機械工業品	6,499,174	24,201,280	8,347,125	30,559,312	4,954,179	15,835,034	7,683,417	18,796,664
化学工業品	3,834,480	8,321,766	14,704,847	10,955,739	1,571,846	507,512	2,906,703	3,655,894
軽工業品	517,303	138,721	2,353,257	570,479	517,303	114,526	2,353,257	472,820
雑工業品	800,207	82,089	7,890,875	21,758	782,022	77,049	7,631,033	3,691
特殊品	2,042,625	2,712,175	1,142,648	868,828	1,807,784	2,588,463	1,136,329	539,464

資料 大阪府港湾局「大阪府の港湾統計」、大阪市港湾局「大阪港統計年報」

9 - 2 0

内航フェリー利用状況

ア) 軽トラックとトラック・トレーラー

航路	総数		バス		トラック		乗用車		ア) その他		客数		
	乗船	降船	乗船	降船	乗船	降船	乗船	降船	乗船	降船	乗船	降船	
	台											人	
平成23年	412,873	404,850	1,512	1,658	158,315	176,631	156,951	140,220	90,385	93,415	527,105	545,120	
24	407,698	410,587	1,512	1,543	147,318	169,223	166,202	145,570	92,666	94,251	519,145	533,743	
25	401,923	411,863	1,549	1,629	142,430	163,584	159,945	146,522	97,999	100,128	540,828	562,197	
26	389,212	402,907	1,402	1,536	137,433	156,833	150,025	140,954	100,352	103,584	507,272	526,281	
平成27年	338,065	365,116	1,466	1,454	115,944	132,585	123,179	132,505	97,476	98,572	517,436	539,670	
大阪港	254,284	270,228	1,111	1,191	91,909	110,798	96,052	91,502	65,212	66,737	410,504	424,499	
堺泉北港	83,781	94,888	355	263	24,035	21,787	27,127	41,003	32,264	31,835	106,932	115,171	

資料 大阪府港湾局「大阪府の港湾統計」、大阪市港湾局「大阪港統計年報」

貨物数量

堺泉北港				阪南港				深日港		尾崎港	泉州港	泉佐野港	
輸出	移出	輸入	移入	輸出	移出	輸入	移入	移出	移入	移入	移入	移出	移入
3,964,127	16,514,502	24,577,232	22,198,074	8,962	141,579	311,214	1,730,881	-	-	105	1,166,480	-	-
4,412,937	19,194,174	27,920,720	23,456,453	13,371	151,236	282,984	1,732,739	-	-	110	1,251,390	2,600	-
3,635,933	18,565,429	26,167,159	23,422,485	8,803	134,621	255,227	1,911,239	40	29,370	104	1,261,200	-	-
4,429,859	18,980,988	27,003,746	23,843,899	13,650	133,893	286,528	1,846,247	-	-	95	1,292,739	-	-
4,518,149	17,626,268	23,448,245	25,173,149	5,774	159,674	248,731	1,876,289	-	-	127	1,341,105	-	-
10,200	45,740	129,162	55,586	-	-	-	93,689	-	-	127	-	-	-
-	8,673	68,403	127,151	-	6,369	222,081	680	-	-	-	-	-	-
449,568	1,319,306	10,531,682	7,595,619	3,500	72,407	17,635	1,010,235	-	-	-	-	-	-
1,544,995	8,356,567	655,243	11,562,060	-	9,679	8,465	143,670	-	-	-	56,918	-	-
2,262,634	7,812,938	11,797,594	5,696,318	-	1,316	550	319,340	-	-	-	1,284,187	-	-
-	24,195	-	97,659	-	-	-	-	-	-	-	-	-	-
18,185	5,040	259,842	18,067	-	-	-	-	-	-	-	-	-	-
232,567	53,809	6,319	20,689	2,274	69,903	-	308,675	-	-	-	-	-	-

9 - 2 1 倉庫利用状況

ア) 受寄物在貨面(容)積である。

(各年6月末現在)

年次	1～3類倉庫		危険品倉庫				野積倉庫		貯蔵槽倉庫		冷蔵倉庫	
	所管面積	ア)在貨面積	建屋		タンク		所管面積	ア)在貨面積	所管容積	ア)在貨容積	所管容積	ア)在貨容積
			所管面積	ア)在貨面積	所管容積	ア)在貨容積						
	千 ² m		千 ³ m				千 ² m		千 ³ m		千 ³ m	
平成21年	4,504	2,979	54	38	88	42	274	72	312	116	2,831	1,035
22	4,495	3,026	51	35	72	40	303	107	312	138	2,608	831
23	4,464	3,042	52	38	67	31	281	90	241	52	2,574	911
24	3,893	2,699	49	33	66	31	263	88	314	113	2,619	1,060
平成25年	4,363	2,994	53	37	31	15	241	79	243	62	3,955	985

資料 国土交通省「倉庫統計季報」

9 - 2 2 倉庫の入庫高及び保管残高

1) 各年の入庫高、保管残高は各年の月平均量である。

ア) 1 tは 1000 k g又は、1.133m³。イ) 1 tは 1000 k g又は 2.5m³。

年次	ア) 1～3類倉庫		ア) 危険品倉庫		ア) 野積倉庫		ア) 貯蔵槽倉庫		イ) 冷蔵倉庫	
	入庫高	保管残高	入庫高	保管残高	入庫高	保管残高	入庫高	保管残高	入庫高	保管残高
	千 t									
平成21年	1,543	3,020	66	58	29	40	49	91	193	337
22	1,791	2,673	64	56	33	39	52	86	208	313
23	1,634	2,391	61	57	32	38	54	89	232	350
24	1,571	2,355	56	53	27	34	46	78	220	348
平成25年	1,698	2,633	60	55	33	35	44	80	221	316
1月	1,555	2,583	50	58	26	34	56	84	196	332
2	1,664	2,621	57	59	29	34	46	89	192	326
3	1,706	2,548	59	55	39	35	62	96	214	321
4	1,712	2,570	64	57	40	40	44	92	232	322
5	1,592	2,589	59	55	34	37	42	92	232	342
6	1,603	2,613	56	54	31	36	29	75	232	341
7	1,719	2,671	72	55	29	34	50	86	243	344
8	1,618	2,737	59	53	31	37	26	71	228	340
9	1,679	2,721	59	54	29	36	41	69	209	332
10	1,824	2,678	54	48	35	34	56	77	237	342
11	1,858	2,670	66	53	35	35	34	64	205	226
12	1,840	2,591	63	57	32	33	40	63	227	221

資料 国土交通省「倉庫統計季報」

9 - 2 3 郵便局数

ア) 委託契約により営業している郵便局
 イ) 一時閉鎖として窓口業務を休止している郵便局 (各年度末現在)

年 度	総 数	営業中の郵便局計	直営の郵便局			簡易郵便局 ア)	閉鎖中の郵便局計 イ)	直営の郵便局		簡易郵便局 ア)
			郵便局	分 室	郵便局			分 室		
									郵便局	
平成 2 3 年度	1,121	1,121	1,085	5	31	-	-	-	-	
平成 2 4 年度	1,122	1,121	1,086	5	30	1	-	-	1	
平成 2 5 年度	1,120	1,119	1,085	4	30	1	-	-	1	
平成 2 6 年度	1,119	1,118	1,085	4	29	1	-	-	1	
平成 2 7 年度	1,118	1,117	1,084	4	29	1	-	-	1	

資料 日本郵便株式会社「郵便局局数情報」

9 - 2 4 通信サービスの加入状況

ア) 電話回線(メタル回線)でネットワークに接続するアクセスサービス(ADSL等)
 イ) ケーブルテレビ回線(FTTHを除く)でネットワークに接続するサービス
 ウ) 光ファイバー回線でネットワークに接続するアクセスサービス(集合住宅内等において、一部に電話回線を利用するVDSL等を含む。)(各年度末現在)

区 分	平成 2 3 年度		平成 2 4 年度		平成 2 5 年度		平成 2 6 年度		平成 2 7 年度	
	契約者数	普及率	契約者数	普及率	契約者数	普及率	契約者数	普及率	契約者数	普及率
	件	%								
ア) DSL アクセスサービス	372,241	9.4	302,964	7.6	256,653	6.5	219,396	5.3	182,758	4.4
イ) CATV アクセスサービス	758,985	19.1	767,967	19.4	771,984	19.5	834,889	20.3	863,189	20.8
ウ) FTTH アクセスサービス	1,900,027	47.9	1,967,554	49.6	2,035,343	51.3	2,101,020	51.0	2,156,869	52.0

資料 総務省近畿総合通信局

9 - 2 5 電 話 数

1) 西日本電信電話株式会社の大阪府における業績である。ただし、携帯電話加入者数については総務省近畿総合通信局による。
 ア) ビル電話の数を含む。イ) 大阪府のまとめた各年10月1日現在の推計人口により算出した。
 ウ) INSネット64、INSネット64ライト、INSネット1500の総数である。
 エ) 大阪府全体の業績である。

(各年度末現在)

区 分	単 位	平成 2 3 年度	平成 2 4 年度	平成 2 5 年度	平成 2 6 年度	平成 2 7 年度
加入電話総数	加入	1,578,676	1,426,066	1,304,367	1,211,005	1,128,145
ア) 事務用	"	454,310	408,011	369,534	339,300	310,093
住宅用	"	1,124,366	1,018,055	934,833	871,705	818,052
イ) 加入数(人口千対)	"	178	161	147	137	127
ウ) ISDN総数	回線	282,485	252,138	225,339	205,305	184,776
エ) 携帯電話加入者数	加入	9,360,390	9,890,114	10,345,179	10,711,824	10,889,520
公衆電話施設数	個	17,070	15,656	14,070	13,618	12,543
イ) 1台当たりの府民数	人	519	566	630	650	706

資料 西日本電信電話株式会社、総務省近畿総合通信局

9 - 2 6 情報通信機器の保有状況

1) 当該比率は、各年の世帯全体における各情報通信機器の保有割合
 2) 「携帯電話・PHS」は、スマートフォンを内数に含む

(各年度末現在)

	平成 2 3 年度	平成 2 4 年度	平成 2 5 年度	平成 2 6 年度	平成 2 7 年度
	%				
固定電話	90.3	79.0	81.5	82.2	84.5
パソコン	74.4	78.4	83.3	81.2	74.5
(再掲)スマートフォン	29.6	52.7	65.4	69.3	71.7
携帯電話またはPHS	93.6	94.6	95.2	95.5	94.4
タブレット型端末	10.6	13.6	23.4	28.4	29.1

資料 総務省「通信利用動向調査」

9 - 2 7 有 線 一 般 放 送 設 備 数

ア) 引込端子数が500端子を超える設備をいう。
 イ) 引込端子数が51端子以上500端子以下の設備をいう。
 ウ) 引込端子数が50端子以下の設備をいう。

(各年度末現在)

年 度	有 線 テ レ ビ ジ ョ ン 放 送							有 線 ラ ジ オ						
	総 数	ア)		イ)		ウ)		総 数	共 同 聴 び 知 送 放	共 同 聴 び 知 送 放	共 同 聴 び 知 送 放	共 同 聴 び 知 送 放	共 同 聴 び 知 送 放	共 同 聴 び 知 送 放
登 録 設 備		うち自主放	届 出 設 備	うち自主放	小 規 模 設 備	うち自主放	共 同 聴 び 知 送 放							
	カ所													
平成 2 3 年度	7,366	84	27	4,412	18	2,870	-	304	27	20	43	-	53	181
平成 2 4 年度	7,155	79	22	4,261	17	2,815	-	306	77	70	43	-	-	186
平成 2 5 年度	6,182	78	24	3,361	16	2,743	-	289	73	66	46	-	-	170
平成 2 6 年度	6,112	79	21	3,311	16	2,722	-	289	76	69	43	-	-	170
平成 2 7 年度	5,914	81	21	2,942	16	2,891	-	220	77	69	43	-	-	100

資料 総務省近畿総合通信局

9 - 2 8

都道府県別道路実延長、自動車保有車両数、 一般旅券発行数、開通加入電話数等

ア) 都道府県については平成26年度の数値である。各年度4月1日現在で、規格改良済と未改良の合計である。
 イ) トラック、バス、乗用車、特種用途車、大型特殊車数の合計である。
 ウ) 都道府県については平成26年度の数値である。
 エ) 都道府県については平成25年度の数値である。
 オ) 各年(1月～12月)の数値である。年総計には外務省が発行した件数を含む。
 カ) 各年度末における加入電話契約数の合計である。なお、都道府県は料金区域による区分のため、行政区分のものとは必ずしも一致しない。

都 道 府 県	ア) 道路の 実延長	イ) 自動車 保有車両数	営業用乗合バス 輸送人員	ウ) 自動車貨物 輸送量	エ) 営業倉庫 年間入庫量	オ) 一般旅券 発行件数	カ) 開通加入 電話数
	km	台	千人	千t		件	回線
平成23年度	1,212,666	48,000,755	4,117,704	4,477,775	206,118	3,961,382	31,318,994
平成24年度	1,214,917	47,804,888	4,124,997	4,342,785	231,628	3,924,008	28,470,619
平成25年度	1,217,128	47,602,255	4,175,831	4,324,202	227,798	3,296,810	26,093,532
平成26年度	1,218,830	47,273,096	4,174,821	4,294,166	...	3,210,844	24,080,790
平成27年度	...	47,144,660	4,269,867	3,249,593	21,703,434
北海道	90,322	2,452,156	188,064	306,482	13,243	85,840	1,118,934
青森県	19,948	524,495	25,910	65,774	852	13,298	294,974
岩手県	33,322	538,375	24,144	69,760	378	15,066	271,145
宮城県	24,969	1,009,132	68,839	121,097	2,764	41,685	386,938
秋田県	23,859	424,621	12,301	41,798	404	9,861	220,930
山形県	16,675	496,538	9,575	47,847	567	15,962	191,932
福島県	39,119	941,759	20,481	104,261	2,830	31,074	367,725
茨城県	56,022	1,584,667	42,959	126,017	7,049	62,948	501,077
栃木県	25,300	1,054,283	19,490	74,903	1,471	40,257	325,768
群馬県	34,981	1,041,198	11,201	77,575	2,030	39,326	333,619
埼玉県	47,017	2,604,280	215,238	207,582	8,527	200,300	1,063,767
千葉県	40,579	2,340,007	222,624	167,338	18,014	183,875	938,013
東京都	24,196	3,149,886	823,285	182,245	12,715	565,916	2,461,604
神奈川県	25,608	2,757,989	661,379	181,692	16,202	322,424	1,391,775
新潟県	37,609	969,266	43,030	94,608	4,070	36,981	403,919
富山県	13,891	515,387	9,849	49,499	2,469	21,526	173,643
石川県	13,075	530,661	33,474	46,983	1,042	24,634	189,358
福井県	10,890	363,819	5,402	32,925	817	15,889	115,567
山梨県	11,220	393,804	8,676	25,874	42	17,739	168,463
長野県	47,986	965,900	21,165	76,904	1,083	40,753	406,153
岐阜県	30,683	969,086	27,653	86,890	900	46,477	329,528
静岡県	36,922	1,609,941	77,220	157,525	8,504	87,971	616,388
愛知県	50,133	3,382,578	178,428	279,843	17,376	220,316	1,029,443
三重県	25,316	819,230	41,786	80,743	5,708	42,181	309,056
滋賀県	12,489	538,052	20,294	41,848	4,317	39,003	172,418
京都府	15,517	769,166	180,675	64,240	1,360	77,865	423,967
大阪府	19,465	2,367,428	275,402	219,302	21,355	261,517	1,447,796
兵庫県	36,462	1,799,228	244,966	208,890	14,479	159,904	714,349
奈良県	12,670	461,515	51,464	33,421	12	37,582	202,996
和歌山県	13,603	334,624	13,908	29,919	1,546	18,588	189,378
鳥取県	8,845	214,621	5,982	21,662	59	9,020	97,627
島根県	18,250	253,851	8,185	25,287	18	8,577	151,688
岡山県	32,210	765,777	27,657	95,691	4,472	36,291	345,317
広島県	29,055	1,009,263	99,116	115,231	3,318	60,127	537,776
山口県	16,603	544,383	25,810	54,177	10,734	22,069	327,799
徳島県	15,155	305,510	7,300	29,119	560	12,470	141,372
香川県	10,283	387,325	5,882	47,088	1,170	17,047	170,928
愛媛県	18,273	472,732	13,090	56,635	3,439	20,457	285,965
高知県	14,045	242,702	5,511	26,455	97	9,011	168,966
福岡県	37,549	1,879,984	270,880	189,719	12,483	123,291	865,975
佐賀県	10,930	317,940	11,025	38,341	2,757	14,230	133,452
長崎県	18,022	406,722	82,292	35,239	300	21,726	314,495
熊本県	25,941	679,131	32,060	63,126	1,412	32,808	340,191
大分県	18,349	453,892	20,488	41,473	8,464	17,773	249,984
宮崎県	20,148	431,338	10,543	46,104	374	14,807	219,309
鹿児島県	27,214	612,467	38,703	67,512	5,657	21,149	385,329
沖縄県	8,113	457,951	26,461	37,526	361	31,982	206,638

資料 国土交通省「道路統計」、一般財団法人自動車検査登録情報協会「市区町村別自動車保有車両数」、
 国土交通省「自動車輸送統計」、「交通関連統計資料集」、外務省「旅券統計」、
 総務省「通信量からみた我が国の音声通信利用状況」