

C.4



Catalogue 93-306


Unincorporated Places

Population and Dwelling Counts

Catalogue 93-306

Localités non constituées

Chiffres de population et des logements



21

Census · Recensement



Statistics Canada

Statistique Canada

Canada

How to Reach Us

Data in Many Forms...

Statistics Canada disseminates data in a variety of forms. In addition to publications, both standard and special tabulations are available in print or electronic format. Maps and other geographic reference materials are available for some types of data. In some cases, workshops and seminars have been developed to provide additional information on some subjects.

How to Obtain More Information

Inquiries about products and services should be directed to your local Statistics Canada Reference Centre:

St. John's	(709) 772-4073	Winnipeg	(204) 983-4020
Halifax	(902) 426-5331	Regina	(306) 780-5405
Montréal	(514) 283-5725	Edmonton	(403) 495-3027
Ottawa	(613) 951-8116	Calgary	(403) 292-6717
Toronto	(416) 973-6586	Vancouver	(604) 666-3691

For users who reside outside the local dialing area of the Regional Reference Centres, a toll-free number is provided:

Newfoundland and Labrador, Nova Scotia, New Brunswick and Prince Edward Island	1-800-565-7192
Quebec	1-800-361-2831
Ontario	1-800-263-1136
Manitoba	1-800-542-3404
Saskatchewan	1-800-667-7164
Alberta	1-800-282-3907
Southern Alberta	1-800-472-9708
British Columbia (South and Central)	1-800-663-1551
Yukon and Northern B.C. (area served by NORTHWESTEL Inc.)	Zenith 08913
Northwest Territories (area served by NORTHWESTEL Inc.)	Call collect 403-495-3028

**Telecommunications Device for
the hearing impaired** 1-800-363-7629

How to Order Products

Statistics Canada publications may be purchased from local authorized agents and other community bookstores, through the nearest Statistics Canada Regional Reference Centre, or by mail order from Publication Sales, Statistics Canada, Ottawa K1A 0T6. Contact the nearest Statistics Canada Regional Reference Centre for more information on electronic products and services. See the order form at the end of this product for further details.

Pour nous joindre

Des données sous plusieurs formes...

Statistique Canada diffuse les données sous diverses formes. Outre les publications, des totalisations normalisées et spéciales sont disponibles sur support papier ou électronique. Des cartes et d'autres documents géographiques de référence sont disponibles pour certains genres de données. Dans certains cas, des ateliers et des séminaires procurent des renseignements complémentaires sur certains sujets.

Comment obtenir d'autres renseignements

Toutes les demandes de renseignements au sujet des produits et services doivent être adressées au centre de consultation de Statistique Canada de votre région :

St. John's	(709) 772-4073	Winnipeg	(204) 983-4020
Halifax	(902) 426-5331	Regina	(306) 780-5405
Montréal	(514) 283-5725	Edmonton	(403) 495-3027
Ottawa	(613) 951-8116	Calgary	(403) 292-6717
Toronto	(416) 973-6586	Vancouver	(604) 666-3691

Un numéro d'appel sans frais est offert aux utilisateurs qui habitent à l'extérieur du secteur d'appel local des centres régionaux de consultation :

Terre-Neuve et Labrador, Nouvelle-Écosse, Nouveau-Brunswick et Île-du-Prince-Édouard	1-800-565-7192
Québec	1-800-361-2831
Ontario	1-800-263-1136
Manitoba	1-800-542-3404
Saskatchewan	1-800-667-7164
Alberta	1-800-282-3907
Sud de l'Alberta	1-800-472-9708
Colombie-Britannique (sud et centre)	1-800-663-1551
Yukon et nord de la C.-B. (territoire desservi par la NORTHWESTEL Inc.)	Zénith 08913
Territoires du Nord-Ouest (territoire desservi par la NORTHWESTEL Inc.)	appelez à frais virés au 403-495-3028

**Appareil de télécommunications
pour malentendants** 1-800-363-7629

Comment commander les produits

On peut se procurer les publications de Statistique Canada auprès des agents autorisés et des autres librairies locales, par l'entremise du centre régional de consultation de Statistique Canada le plus près, ou en écrivant à la Section des ventes de publications, Statistique Canada, Ottawa K1A 0T6. Veuillez communiquer avec le centre régional de consultation le plus près pour de plus amples renseignements sur les produits et services électroniques. Voir le bon de commande à la fin du présent produit pour d'autres détails.



Statistics Canada

Unincorporated Places

Population and
Dwelling Counts

Statistique Canada

Localités non constituées

Chiffres de population
et des logements

Published by authority of the Minister
responsible for Statistics Canada

©Minister of Industry,
Science and Technology, 1993

All rights reserved. No part of this publication may be reproduced, stored in a retrieval system or transmitted in any form or by any means, electronic, mechanical, photocopying, recording or otherwise without prior written permission from Licence Services, Marketing Division, Statistics Canada, Ottawa, Ontario, Canada K1A 0T6.

June 1993

Price: Canada: \$45.00
United States: US\$54.00
Other Countries: US\$63.00

Catalogue No. 93-306

ISBN 0-660-57117-X

Ottawa

Publication autorisée par le ministre responsable de
Statistique Canada

©Ministre de l'Industrie, des Sciences
et de la Technologie, 1993

Tous droits réservés. Il est interdit de reproduire ou de transmettre le contenu de la présente publication, sous quelque forme ou par quelque moyen que ce soit, enregistrement sur support magnétique, reproduction électronique, mécanique, photographique, ou autre, ou de l'emmagasiner dans un système de recouvrement, sans l'autorisation écrite préalable des Services de concession des droits de licence, Division de la commercialisation, Statistique Canada, Ottawa, Ontario, Canada K1A 0T6.

Juin 1993

Prix : Canada : 45 \$
États-Unis : 54 \$ US
Autres pays : 63 \$ US

N° 93-306 au catalogue

ISBN 0-660-57117-X

Ottawa

Note of Appreciation

Canada owes the success of its statistical system to a long-standing cooperation involving Statistics Canada, the population of Canada, its businesses and governments. Accurate and timely statistical information could not be produced without their continued cooperation and goodwill.

Note de reconnaissance

Le succès du système statistique du Canada repose sur un partenariat bien établi entre Statistique Canada et la population, les entreprises et les administrations canadiennes. Sans cette collaboration et cette bonne volonté, il serait impossible de produire des statistiques précises et actuelles.

Canadian Cataloguing in Publication Data

Main entry under title:

Unincorporated places = Localités non constituées

(Population and dwelling counts = Chiffres de population et des logements)

Text in English and French.

ISBN 0-660-57117-X

CS93-306

1. Villages -- Canada -- Statistics.
2. Canada -- Population -- Statistics.
3. Canada -- Census, 1991.

I. Statistics Canada. II. Title. III. Title: Localités non constituées. IV. Series. V. Series: Chiffres de population et des logements.

HA741.5 1991 U54 1993

307'.21'20971021 C93-099382-9E

How to Cite This Document

Statistics Canada. Unincorporated Places.

Ottawa: Industry, Science and Technology Canada, 1993.

1991 Census of Canada. Catalogue number 93-306.

Données de catalogage avant publication (Canada)

Vedette principale au titre:

Unincorporated places = Localités non constituées

(Population and dwelling counts = Chiffres de population et des logements)

Texte en anglais et en français.

ISBN 0-660-57117-X

CS93-306

1. Villages -- Canada -- Statistiques.
2. Canada -- Population -- Statistiques.
3. Canada -- Recensement, 1991.

I. Statistique Canada. II. Titre. III. Titre: Localités non constituées. IV. Collection. V. Collection: Chiffres de population et des logements.

HA741.5 1991 U54 1993

307'.21'20971021 C93-099382-9F

Pour citer ce document

Statistique Canada. Localités non constituées.

Ottawa: Industrie, Science et Technologie Canada, 1993.

Recensement du Canada de 1991. Numéro 93-306 au catalogue.

The paper used in this publication meets the minimum requirements of American National Standard for Information Sciences - Permanence of Paper for Printed Library Materials. ANSI Z39.48-1984



Le papier utilisé dans la présente publication répond aux exigences minimales de l'American National Standard for Information Sciences - Permanence of Paper for Printed Library Materials. ANSI Z39.48-1984



Preface

In 1666, Jean Talon organized the first census of the territory which, 200 years later, would become Canada. At that time, the census consisted of enumerating people living in the colony, and collecting information on their age, sex, marital status, and occupation. Today, the census has become the main source of information on Canadians and their way of life.

The census of Canada leads to the creation of many statistical products. These include the Population and Dwelling Counts series, which contains nine publications and three electronic products. This series is designed in such a way as to present the distribution of the Canadian population in accordance with various geographic areas, as well as the number of dwellings in each of these areas.

This particular publication deals with counts from the 1991 Census for the country as a whole. It provides population counts for unincorporated places. An unincorporated place is defined as a cluster of five or more occupied dwellings located in a rural area and known locally by a specific name but having no local government or legal boundaries.

The population counts derived from the census of Canada are established in accordance with the enumeration method known as "de jure". This method consists of enumerating people in their usual place of residence, regardless of where they are on the day of the census. The population counts in this series are based on the enumeration of all households, using information reported in both the short-form and long-form census questionnaires. Furthermore, the population counts in this series are not rounded.

Ivan P. Fellegi
Chief Statistician of Canada

Préface

En 1666, Jean Talon organisait le premier recensement du territoire qui allait devenir, quelque 200 ans plus tard, le Canada. Le recensement consistait alors à dénombrer les personnes qui habitaient la colonie et à recueillir des renseignements sur leur âge, leur sexe, leur état matrimonial et leur profession. De nos jours, le recensement est devenu la principale source d'information sur les Canadiens et leur mode de vie.

Le recensement du Canada donne lieu à la parution de nombreux produits statistiques. Parmi ceux-ci figure la série Chiffres de population et des logements qui compte neuf publications ainsi que trois produits électroniques. Cette série est conçue de manière à présenter la répartition de la population canadienne selon différentes régions géographiques, de même que le nombre de logements pour chacune de ces régions.

La présente publication traite des chiffres du recensement de 1991 pour l'ensemble du pays. Elle donne les chiffres de population pour les localités non constituées. Une localité non constituée est définie comme un groupe d'au moins cinq logements occupés, situé dans une région rurale, connu localement sous un nom précis, mais n'ayant pas d'administration locale ni de limites juridiques.

Les chiffres de population du recensement du Canada sont établis selon une méthode de dénombrement appelée de jure. Cette méthode consiste à dénombrer les personnes à leur domicile habituel, peu importe l'endroit où elles se trouvent le jour du recensement. Les chiffres de population présentés dans cette série sont basés sur le dénombrement de tous les ménages à partir des renseignements inscrits dans les questionnaires abrégé et complet du recensement. Par ailleurs, les chiffres de population présentés dans cette série ne sont pas arrondis.

Le statisticien en chef du Canada
Ivan P. Fellegi

Table of Contents

	Page
Introductory Material	
Introduction	1
Organization of the Publication	1
Content Considerations	1
Symbols	2
Table	
Table 1. Population Counts, for Unincorporated Places in Alphabetical Order, for Provinces and Territories, 1991 – 100% Data	3
Reference Material	
Definitions	191
Data Quality	192
Special Notes	194
Appendix	195
Other Related Products	196
Contacts	
Regional Reference Centres	197
Depository Libraries	198
Additional References and Services	200
Notes, Footnotes and Abbreviations	213

Table des matières

	Page
Documents d'introduction	
Introduction	1
Structure de la publication	1
Considérations relatives au contenu	1
Signes conventionnels	2
Tableau	
Tableau 1. Chiffres de population, localités non constituées en ordre alphabétique, provinces et territoires, 1991 – données intégrales	3
Documents de référence	
Définitions	201
Qualité des données	202
Notes spéciales	204
Annexe	206
Autres produits connexes	207
Pour renseignements	
Centres régionaux de consultation	208
Bibliothèques de dépôt	209
Autres références et services	211
Nota, Renvois et Abréviations	213



Introduction

This publication provides population counts established by the 1991 Census of Canada. It contains the population counts for unincorporated places.

Further information about unincorporated places is provided in the three publications entitled *Place Name Lists* (Catalogue Nos. 93-307 to 93-309).

Organization of the Publication

This publication contains a table providing the 1991 population counts for all unincorporated places in Canada, in alphabetical order by province. The table also indicates the census subdivision in which each unincorporated place is located.

Other reference data, such as a detailed definition of terms, and some explanations regarding the quality of the data, can be found at the end of this publication.

Content Considerations

An unincorporated place, as defined by the census, is a cluster of five or more occupied dwellings situated in a rural area. Unincorporated places must also be known locally by a specific name but have no local government or legal boundaries.

Because unincorporated places have no legal or official boundaries, it is not possible to define enumeration areas that correspond to unincorporated places. They are identified primarily by census representatives during the data collection phase. To ensure the greatest possible uniformity in identifying unincorporated places, census representatives are instructed to identify all clusters of dwellings that fit the definition of an unincorporated place. To assist them in their work, the census representatives are provided with a list of the unincorporated places that were in their enumeration area at the time of the last census.

The 1991 Census does not provide the corresponding 1986 population counts for unincorporated places, as unincorporated places with the same name in the two censuses may not necessarily have the same boundaries from one census to the next. Moreover, the names of unincorporated places identified during the census may not correspond to names officially recognized by the provincial/territorial authorities or the Canadian Permanent Committee on Geographical Names.

Introduction

Cette publication donne les chiffres de population établis par le recensement du Canada de 1991. Elle présente les chiffres de population pour les localités non constituées.

Des renseignements supplémentaires concernant les localités non constituées figurent dans les trois *Listes des noms de localité* (n^{os} 93-307 à 93-309 au catalogue).

Structure de la publication

Cette publication renferme un tableau qui présente les chiffres de population de 1991 pour toutes les localités non constituées du Canada, selon la province et par ordre alphabétique. Le tableau permet aussi de savoir dans quelles subdivisions de recensement se trouvent les localités non constituées.

Vous trouverez d'autres documents de référence, comme la définition détaillée des termes et certaines précisions sur la qualité des données, à la fin de cette publication.

Considérations relatives au contenu

Les localités non constituées, selon la définition du recensement, représentent un groupe d'au moins cinq logements occupés, situé dans une région rurale. En outre, elles doivent être connues localement sous un nom précis, sans toutefois avoir d'administration locale ni de limites légales.

Étant donné que les localités non constituées n'ont pas de limites légales ou officielles, il n'est pas possible de définir des secteurs de dénombrement qui correspondent à des localités non constituées. Leur identification est effectuée principalement par les recenseurs durant la collecte des données. Afin d'assurer la meilleure uniformité possible dans l'identification des localités non constituées, on demande aux recenseurs de repérer tous les groupes de logements qui correspondent à la définition de localité non constituée. Pour faciliter leur travail, les recenseurs disposent d'une liste des localités non constituées qui se trouvaient dans leur secteur de dénombrement lors du recensement précédent.

Le recensement de 1991 ne fournit pas les chiffres de population correspondants de 1986 pour les localités non constituées. Il est possible que des localités non constituées portant le même nom lors des deux recensements n'aient pas nécessairement les mêmes limites d'un recensement à l'autre. En outre, il se peut que les noms des localités non constituées, identifiées lors du recensement, ne soient pas les mêmes que ceux qui sont reconnus officiellement par les autorités provinciales/territoriales ou par le Comité permanent canadien des noms géographiques.

Unincorporated places are not taken into consideration if they are situated in urban areas, because these areas themselves are reported as geographic units in census publications. Furthermore, urban areas are usually continuously built-up areas, whereas unincorporated places are clusters of dwellings. It is therefore difficult to accurately and consistently identify more than one unincorporated place in an urban area. For a complete list of urban areas in each province and territory, users can consult the Statistics Canada publication that provides population and dwelling counts for urban areas (Catalogue No. 93-305).

Les localités non constituées ne sont pas prises en considération si elles se trouvent dans des régions urbaines, puisque ces dernières se retrouvent déjà, en tant qu'unités géographiques, dans les publications du recensement. De plus, les régions urbaines sont des zones habituellement bâties de façon continue, alors que les localités non constituées sont des groupes de logements. Il est donc difficile de définir de façon exacte et uniforme plus d'une localité non constituée dans une région urbaine. Pour une liste complète des régions urbaines de chaque province et territoire, l'utilisateur peut consulter la publication de Statistique Canada qui fournit les chiffres de population et des logements pour les régions urbaines (n° 93-305 au catalogue).

Symbols

The following standard symbols may be found in Census products.

- .. Figures not available.
- ... Figures not appropriate or not applicable.
- Nil or zero.
- Amount too small to be expressed.
- XXX Figures suppressed to protect confidentiality.
- ** The median could not be calculated as it occurred in an open-ended class.
- * Land area is included in neighbouring census subdivision.
- An error exists in the 1991 counts for this census subdivision (CSD). For further information, see the "Special Notes" section.
- A Adjusted figure due to boundary change.
- † Excludes Census data for one or more incompletely enumerated Indian reserves or Indian settlements. For further information, see the "Special Notes" section.
- ¶ Incompletely enumerated Indian reserve or Indian settlement. For further information, see the "Special Notes" section.

Signes conventionnels

Les signes conventionnels suivants peuvent être retrouvés dans les produits du recensement.

- .. Nombres non disponibles.
- ... N'ayant pas lieu de figurer.
- Néant ou zéro.
- Nombres infimes.
- XXX Nombres supprimés afin de protéger la confidentialité.
- ** Il est impossible de calculer la médiane car elle se trouve dans une des classes ouvertes de répartition utilisée pour calculer la médiane.
- * La superficie est comprise dans la subdivision de recensement avoisinante.
- Une erreur a été relevée dans les chiffres de 1991 pour cette subdivision de recensement (SDR). Pour plus de renseignements, voir la section «Notes spéciales».
- A Chiffre ajusté à cause de changement de limite.
- † Ne comprend pas les données du recensement pour une ou plusieurs réserves indiennes ou établissements indiens partiellement dénombrés. Pour plus de renseignements, voir la section «Notes spéciales».
- ¶ Réserve indienne ou établissement indien partiellement dénombré. Pour plus de renseignements, voir la section «Notes spéciales».

Table 1. Population Counts, for Unincorporated Places in Alphabetical Order, for Provinces and Territories, 1991 - 100% Data

Tableau 1. Chiffres de population, localités non constituées en ordre alphabétique, provinces et territoires, 1991 - données intégrales

Province: Newfoundland - Terre-Neuve

Unincorporated place - Localité non constituée	Census subdivision - Subdivision de recensement	Population(1)
- A -		
Abrahams Cove	Division No. 4, Subd. E, SUN	55
Adams Cove	Small Point-Broad Cove-Blackhead-Adams Cove, T	112
Adeytown	Division No. 7, Subd. M, SUN	64
Admiral's Cove	Division No. 1, Subd. U, SUN	122
Angels Cove	Division No. 1, Subd. C, SUN	60
Argentia	Division No. 1, Subd. B, SUN	121
Arnolds Cove Station	Division No. 1, Subd. A, SUN	36
Aspen Cove	Division No. 8, Subd. L, SUN	325
Aspey Brook	Division No. 7, Subd. L, SUN	56
- B -		
Bacon Cove	Conception Harbour, T	116
Barachois Brook	Division No. 4, Subd. C, SUN	218
Bareneed	Division No. 1, Subd. L, SUN	187
Barr'd Harbour	Division No. 9, Subd. G, SUN	22
Barry's Island	Avondale, T	86
Bartletts Harbour	Division No. 9, Subd. C, SUN	180
Bauline	Bauline, T	384
Bauline East	Division No. 1, Subd. U, SUN	74
Bay Bulls -Big Pond	St. John's Metropolitan Area, T	108
Bear Cove	Division No. 9, Subd. C, SUN	212
Beau Bois	Division No. 2, Subd. D, SUN	81
Beaumont	Lushes Bight-Beaumont-Beaumont North, COM	264
Bellevue	Division No. 1, Subd. A, SUN	261
Bellevue Beach	Division No. 1, Subd. A, SUN	88
Benoits Siding	Division No. 4, Subd. A, SUN	56
Benton	Division No. 6, Subd. E, SUN	175
Besom Cove	Division No. 1, Subd. G, SUN	13
Big Barasway	Division No. 1, Subd. C, SUN	38
Big Brook	Division No. 9, Subd. C, SUN	29
Big Salmonier	Division No. 2, Subd. E, SUN	53
Birchy Cove	Division No. 7, Subd. G, SUN	36
Birchy Head	Glenburnie-Birchy Head-Shoal Brook, COM	88
Bishop's Falls South	Division No. 6, Subd. C, SUN	36
Black Duck Brook	Division No. 4, Subd. E, SUN	122
Black Duck Cove	Division No. 9, Subd. C, SUN	197
Black Duck Siding	Division No. 4, Subd. C, SUN	125
Black River	Division No. 2, Subd. K, SUN	30
Black Tickle	Division No. 10, Subd. B, SUN	238
Blackhead	Small Point-Broad Cove-Blackhead-Adams Cove, T	89
Blackhead	St. John's Metropolitan Area, T	116
Blaketown	Division No. 1, Subd. Y, SUN	583
Bloomfield	Division No. 7, Subd. E, SUN	650
Blow Me Down	Division No. 1, Subd. L, SUN	78 E
Blue Cove	Division No. 9, Subd. C, SUN	91
Boat Harbour	Division No. 2, Subd. C, SUN	242
Boswarlos	Division No. 4, Subd. D, SUN	212
Boxey	Division No. 4, Subd. E, SUN	113
Boyd's Cove	St. Jacques-Coomb's Cove, T	321
Bridgeport	Division No. 8, Subd. G, SUN	199
Brig Bay	Division No. 8, Subd. H, SUN	199
Brig Bay	Division No. 9, Subd. C, SUN	199
Brigus Junction	Division No. 1, Subd. O, SUN	64
Brigus South	Division No. 1, Subd. U, SUN	117
Bristol's Hope	Division No. 1, Subd. I, SUN	197
Britannia	Division No. 7, Subd. L, SUN	85
Broad Cove	Division No. 1, Subd. E, SUN	53
Broad Cove	Small Point-Broad Cove-Blackhead-Adams Cove, T	174
Brooklyn	Division No. 7, Subd. E, SUN	202
Brookside	Division No. 2, Subd. C, SUN	94
Brown's Arm	Division No. 8, Subd. F, SUN	433
Brownsdale	Division No. 1, Subd. F, SUN	96
Buchans Junction	Division No. 6, Subd. A, SUN	166
Bunyan's Cove	Division No. 7, Subd. E, SUN	571

See note(s), footnote(s) and abbreviation(s) at the end of the publication. - Voir nota, renvoi(s) et abréviation(s) à la fin de la publication.

Table 1. Population Counts, for Unincorporated Places in Alphabetical Order, for Provinces and Territories, 1991 - 100% Data

Tableau 1. Chiffres de population, localités non constituées en ordre alphabétique, provinces et territoires, 1991 - données intégrales

Province: Newfoundland - Terre-Neuve

Unincorporated place - Localité non constituée	Census subdivision - Subdivision de recensement	Population(1)
Burgoynes Cove	Division No. 7, Subd. K, SUN	188
Burke's Cove	Colliers, T	25
Burnside	Division No. 7, Subd. D, SUN	68
Burnt Cove	Division No. 1, Subd. U, SUN	177
Burnt Point	Division No. 1, Subd. G, SUN	227
Butter Cove	Division No. 7, Subd. M, SUN	80
- C -		
Calvert	Division No. 1, Subd. U, SUN	454
Campbells Creek	Division No. 4, Subd. D, SUN	
	Division No. 4, Subd. E, SUN	135
Cannings Cove	Division No. 7, Subd. E, SUN	319
Cape Anguille	Division No. 4, Subd. A, SUN	107
Cape Freels	Division No. 7, Subd. A, SUN	146
Cape Ray	Division No. 3, Subd. H, SUN	576
Cape St. George	Cape St. George and Others, COM	264
Caplin Cove	Division No. 1, Subd. G, SUN	129
Caplin Cove	Division No. 7, Subd. M, SUN	105
Capstan Island	Division No. 10, Subd. A, SUN	81
Carter's Cove	Division No. 8, Subd. H, SUN	211
Cartyville	Division No. 4, Subd. B, SUN	48
Castors River North	Division No. 9, Subd. C, SUN	176
Castors River South	Division No. 9, Subd. C, SUN	197
Cavendish	Division No. 1, Subd. E, SUN	322
Champney's Arm	Port Rexton, COM	56
Champney's East	Division No. 7, Subd. J, SUN	74
Champney's West	Division No. 7, Subd. J, SUN	110
Chanceport	Division No. 8, Subd. H, SUN	51
Change Islands	Division No. 8, Subd. N, SUN	-
Chapel Cove	Harbour Main-Chapel Cove-Lakeview, T	622
Charleston	Division No. 7, Subd. F, SUN	220
Charlottetown	Division No. 7, Subd. E, SUN	334
Charlottetown	Charlottetown, COM	292
Churchill Falls	Division No. 10, Subd. D, SUN	797
Clarke's Head	Division No. 8, Subd. L, SUN	454
Clifton	Division No. 7, Subd. K, SUN	66
Coal Brook	Division No. 4, Subd. A, SUN	136
Cobb's Arm	Division No. 8, Subd. H, SUN	80
Codroy	Division No. 4, Subd. A, SUN	331
Cold Brook	Division No. 4, Subd. D, SUN	202
Comfort Cove-Newstead	Comfort Cove-Newstead, COM	620
Coomb's Cove	St. Jacques-Coomb's Cove, T	93
Coote Pond	Riverhead, COM	28
Cottrell's Cove	Division No. 8, Subd. E, SUN	184
Crooked Lake	Division No. 6, Subd. C, SUN	2
Croque	Division No. 9, Subd. F, SUN	155
Cull Island	Leading Ticks West, COM	367
Cull's Harbour	Division No. 7, Subd. D, SUN	90
Curzon	Woody Point, COM	94
Cuslett	Division No. 1, Subd. C, SUN	69
- D -		
Daniel's Harbour	Division No. 9, Subd. H, SUN	17
Daniel's Point	Division No. 1, Subd. V, SUN	177
Dark Cove	Gambo, T	672
Davidsville	Division No. 8, Subd. L, SUN	263
De Grau	Cape St. George and Others, COM	478
Deadman's Bay	Division No. 8, Subd. M, SUN	244
Deadmans Cove	Division No. 9, Subd. C, SUN	43
Deep Bay	Division No. 8, Subd. N, SUN	169
Deep Bight	Division No. 7, Subd. M, SUN	229
Diamond Cove	Division No. 3, Subd. J, SUN	129
Dildo	Division No. 1, Subd. E, SUN	961
Dildo South	Division No. 1, Subd. E, SUN	
	Division No. 1, Subd. Y, SUN	272
Dock Cove	St. Brendan's, COM	61

See note(s), footnote(s) and abbreviation(s) at the end of the publication. - Voir nota, renvoi(s) et abréviation(s) à la fin de la publication.

Table 1. Population Counts, for Unincorporated Places in Alphabetical Order, for Provinces and Territories, 1991 - 100% Data

Tableau 1. Chiffres de population, localités non constituées en ordre alphabétique, provinces et territoires, 1991 - données intégrales

Province: Newfoundland - Terre-Neuve

Unincorporated place - Localité non constituée	Census subdivision - Subdivision de recensement	Population(1)
Dogberry Hill Subdivision	St. Phillips, T	50
Domino	Division No. 10, Subd. B, SUN	22
Doyles	Division No. 4, Subd. A, SUN	92
Dunfield	Division No. 7, Subd. J, SUN	215
- E -		
Eddies Cove	Division No. 9, Subd. C, SUN	121
Eddies Cove West	Division No. 9, Subd. G, SUN	92
Elliott's Cove	Division No. 7, Subd. L, SUN	149
Emerald Vale	Division No. 1, Subd. M, SUN	23 E
English Harbour	Division No. 7, Subd. J, SUN	105
English Harbour West	St. Jacques-Coomb's Cove, T	290
Epworth	Division No. 2, Subd. E, SUN	221
- F -		
Fair Haven	Division No. 1, Subd. A, SUN	165
Fairbank	Division No. 8, Subd. H, SUN	242
First Pond	St. John's Metropolitan Area, T	19
Flat Bay	Division No. 4, Subd. C, SUN	214
Flat Bay Brook	Division No. 4, Subd. C, SUN	32
Flat Bay West	Division No. 4, Subd. C, SUN	52
Fogo Island Centre	Division No. 8, Subd. N, SUN	33
Forest Field	Division No. 1, Subd. W, SUN	30
Forresters Point	Division No. 9, Subd. C, SUN	290
Fortune Harbour	Division No. 8, Subd. E, SUN	118
Fox Island River	Division No. 4, Subd. D, SUN	98
Fox Roost	Division No. 3, Subd. H, SUN	123
Francois	Division No. 3, Subd. E, SUN	186
Frederickton	Division No. 8, Subd. L, SUN	385
Freshwater	Division No. 1, Subd. H, SUN	328
Freshwater	Division No. 1, Subd. R, SUN	192
- G -		
Garden Cove	Division No. 2, Subd. K, SUN	157
Georges Brook	Division No. 7, Subd. K, SUN	366
Georges Cove	Division No. 5, Subd. E, SUN	20
Georges Lake	Division No. 5, Subd. C, SUN	30
Georges Point	Division No. 8, Subd. L, SUN	330
Georgetown	Division No. 1, Subd. N, SUN	379
Gin Cove	Division No. 7, Subd. K, SUN	13
Glenburnie	Glenburnie-Birchy Head-Shoal Brook, COM	138
Glovers Harbour	Division No. 8, Subd. E, SUN	122
Goobies	Division No. 1, Subd. A, SUN	99
Goobies Siding	Division No. 1, Subd. A, SUN	82
Goose Cove	Trinity, Trinity Bay, COM	60
Gooseberry Cove	Division No. 7, Subd. M, SUN	222
Goulds Road	Division No. 1, Subd. M, SUN	366 E
Grand Bay West	Channel-Port aux Basques, T	128
Grand Beach	Division No. 2, Subd. H, SUN	100
Grand Bruit	Division No. 3, Subd. I, SUN	65
Grates Cove	Division No. 1, Subd. G, SUN	270
Great Breat	Division No. 9, Subd. D, SUN	138
Great Codroy	Division No. 4, Subd. A, SUN	128
Green Island Brook	Division No. 9, Subd. C, SUN	311
Green Island Cove	Division No. 9, Subd. C, SUN	209
Green's Harbour	Division No. 1, Subd. E, SUN	799
Gray River	Division No. 3, Subd. F, SUN	181
Griquet	St. Lunaire-Griquet, COM	476
Gull Island	Division No. 1, Subd. G, SUN	347
Gulls Marsh	Division No. 9, Subd. A, SUN	-
Gunners Cove	St. Lunaire-Griquet, COM	49
Gypsumville	Division No. 4, Subd. C, SUN	33
- H -		
Harbour Buffett	Division No. 2, Subd. L, SUN	-
Harbour Main	Harbour Main-Chapel Cove-Lakeview, T	613

See note(s), footnote(s) and abbreviation(s) at the end of the publication. - Voir nota, renvoi(s) et abréviation(s) à la fin de la publication.

Table 1. Population Counts, for Unincorporated Places in Alphabetical Order, for Provinces and Territories, 1991 - 100% Data

Tableau 1. Chiffres de population, localités non constituées en ordre alphabétique, provinces et territoires, 1991 - données intégrales

Province: Newfoundland - Terre-Neuve

Unincorporated place Localité non constituée	Census subdivision Subdivision de recensement	Population(1)
Harbour Mille	Division No. 2, Subd. I, SUN	219
Harbour Round	Division No. 8, Subd. A, SUN	374
Harcourt	Division No. 7, Subd. K, SUN	263
Harricott	Division No. 1, Subd. W, SUN	
	Division No. 1, Subd. X, SUN	93
Harris Point	Division No. 8, Subd. L, SUN	129
Harry's Harbour	Division No. 8, Subd. P, SUN	188
Hatchet Cove	Division No. 7, Subd. M, SUN	83
Hatchet Harbour	Division No. 8, Subd. H, SUN	55
Hay Cove	Division No. 9, Subd. D, SUN	72
Haywards Cove	St. Brendan's, COM	46
Heatherton	Division No. 4, Subd. B, SUN	330
Hibbs Cove	Division No. 1, Subd. L, SUN	148 E
Hickman's Harbour	Division No. 7, Subd. L, SUN	424
Highlands	Division No. 4, Subd. B, SUN	131
Hillgrade	Division No. 8, Subd. H, SUN	138
Hillview	Division No. 7, Subd. M, SUN	316
Hodge's Cove	Division No. 7, Subd. M, SUN	437
Hopeall	Division No. 1, Subd. E, SUN	270
Horwood	Division No. 8, Subd. L, SUN	441
Humber Village-Humber	Division No. 5, Subd. F, SUN	99
- I -		
Indian Cove	Division No. 8, Subd. H, SUN	66
Island Harbour	Division No. 8, Subd. N, SUN	263
Isle Valen	Division No. 2, Subd. L, SUN	-
Ivany Cove	Division No. 7, Subd. M, SUN	52
- J -		
Jackson's Cove	Division No. 8, Subd. P, SUN	82
James Cove	Colliers, T	52
Jamestown	Division No. 7, Subd. E, SUN	163
Jean de Baie	Division No. 2, Subd. C, SUN	198
Jeffrey's	Division No. 4, Subd. B, SUN	257
Jerrys Nose	Division No. 4, Subd. E, SUN	23
Job's Cove	Division No. 1, Subd. G, SUN	192
Journois	Division No. 4, Subd. C, SUN	45
Juniper Stump	Division No. 1, Subd. M, SUN	123 E
- K -		
Kettle Cove	Division No. 8, Subd. I, SUN	29
Kingston	Division No. 1, Subd. G, SUN	135
Kitchuses	Conception Harbour, T	92
Knights Cove	Division No. 7, Subd. G, SUN	86
- L -		
L'Anse-aux-Meadows	Division No. 9, Subd. D, SUN	61
L'Anse-au-Loup	Division No. 2, Subd. H, SUN	3
La Poile	Division No. 3, Subd. I, SUN	166
Ladle Cove	Division No. 8, Subd. L, SUN	206
Lady Cove	Division No. 7, Subd. L, SUN	164
Lakeview	Harbour Main-Chapel Cove-Lakeview, T	27
Lance Cove	Division No. 1, Subd. R, SUN	367
Langdon's Cove	Division No. 8, Subd. P, SUN	72
Laurenceton-Burnt Arm	Division No. 8, Subd. F, SUN	242
Lawrence Pond	Conception Bay South, T	46
Lead Cove	Division No. 1, Subd. F, SUN	192
Leading Tickles South	Leading Tickles West, COM	191
Lethbridge	Division No. 7, Subd. E, SUN	594
Little Harbour	Division No. 8, Subd. I, SUN	49
Little Harbour	Division No. 5, Subd. A, SUN	20
Little Harbour	Division No. 1, Subd. A, SUN	184
Little Harbour East	Division No. 2, Subd. I, SUN	52
Little Heart's Ease	Division No. 7, Subd. M, SUN	510
Little Rapids	Division No. 5, Subd. F, SUN	220
Little St. Lawrence	Division No. 2, Subd. F, SUN	197

See note(s), footnote(s) and abbreviation(s) at the end of the publication. - Voir nota, renvoi(s) et abréviation(s) à la fin de la publication.

Table 1. Population Counts, for Unincorporated Places in Alphabetical Order, for Provinces and Territories, 1991 - 100% Data
Tableau 1. Chiffres de population, localités non constituées en ordre alphabétique, provinces et territoires, 1991 - données intégrales

Province: Newfoundland - Terre-Neuve

Unincorporated place Localité non constituée	Census subdivision Subdivision de recensement	Population(1)
Loch Lomond	Division No. 4, Subd. A, SUN	48
Lockleven	Division No. 4, Subd. B, SUN	47
Lodge Bay	Division No. 10, Subd. B, SUN	105
Long Beach	Division No. 7, Subd. M, SUN	124
Long Grade	Division No. 3, Subd. H, SUN	20
Loon Bay	Division No. 8, Subd. G, SUN	177
Low Point	Division No. 1, Subd. G, SUN	21
Lower Amherst Cove	Division No. 7, Subd. G, SUN	38
Lower Cove	Division No. 9, Subd. C, SUN	22
Lower Cove	Division No. 4, Subd. E, SUN	129
Lower Island Cove	Division No. 1, Subd. G, SUN	379
Lower Lance Cove	Division No. 7, Subd. L, SUN	178
Lushes Bight	Lushes Bight-Beaumont-Beaumont North, COM	128
- M -		
Maidstone	Division No. 4, Subd. B, SUN	92
Main Point	Division No. 8, Subd. L, SUN	189
Mainland	Division No. 4, Subd. E, SUN	507
Mall Bay	Division No. 1, Subd. W, SUN	60
Marches Point	Cape St. George and Others, COM	80
Margaree	Division No. 3, Subd. H, SUN	307
Markland	Division No. 1, Subd. X, SUN	322
Marysvale	Division No. 1, Subd. O, SUN	654
Mattis Point	Division No. 4, Subd. C, SUN	231
McCallum	Division No. 3, Subd. D, SUN	178
McKay's	Division No. 4, Subd. B, SUN	214
Merashen	Division No. 2, Subd. L, SUN	-
Merritts Harbour	Division No. 8, Subd. H, SUN	68
Michael's Harbour	Division No. 8, Subd. G, SUN	65
Middle Amherst Cove	Division No. 7, Subd. G, SUN	46
Middle Arm	Middle Arm, Green Bay, COM	619
Middle Arm	Avondale, T	30
Middle Cove	Logy Bay-Middle Cove-Outer Cove, T	213
Middle Pond	St. John's Metropolitan Area, T	92
Millville	Division No. 4, Subd. A, SUN	164
Milton	Division No. 7, Subd. K, SUN	348
Mobile	Division No. 1, Subd. U, SUN	241
Monkstown	Division No. 2, Subd. C, SUN	64
Monroe	Division No. 7, Subd. K, SUN	60
Moore's Cove	Division No. 8, Subd. E, SUN	101
Mooring Cove	Marystown, T	213
Moreton's Harbour	Division No. 8, Subd. H, SUN	256
Morley's Siding	Division No. 7, Subd. E, SUN	102
Mose Ambrose	St. Jacques-Coomb's Cove, T	83
Mud Lake	Division No. 10, Subd. C, SUN	73
Muddy Brook	Division No. 7, Subd. E, SUN	33
- N -		
Nameless Cove	Division No. 9, Subd. C, SUN	88
Neils Pond	St. John's Metropolitan Area, T	39
New Bonaventure	Division No. 7, Subd. J, SUN	89
New Bridge	Division No. 1, Subd. W, SUN	73
New Chelsea	Division No. 1, Subd. F, SUN	130
New Ferrole Harbour	Division No. 9, Subd. C, SUN	119
New Harbour	Division No. 1, Subd. E, SUN	928
New Melbourne	Division No. 1, Subd. F, SUN	82
Newmans Cove	Division No. 7, Subd. G, SUN	251
Newville	Division No. 8, Subd. H, SUN	156
Nicholsville	Division No. 5, Subd. E, SUN	
	Reidville, COM	583
Nickey's Nose Cove	Division No. 8, Subd. P, SUN	27
Noddy Bay	Division No. 9, Subd. D, SUN	66
Noels Pond	Division No. 4, Subd. D, SUN	122
Noggin Cove	Division No. 8, Subd. L, SUN	339
Norman Bay	Division No. 10, Subd. B, SUN	58
Norris Arm North	Division No. 6, Subd. D, SUN	265

See note(s), footnote(s) and abbreviation(s) at the end of the publication. - Voir nota, renvoi(s) et abréviation(s) à la fin de la publication.

Table 1. Population Counts, for Unincorporated Places in Alphabetical Order, for Provinces and Territories, 1991 - 100% Data

Tableau 1. Chiffres de population, localités non constituées en ordre alphabétique, provinces et territoires, 1991 - données intégrales

Province: Newfoundland - Terre-Neuve

Unincorporated place - Localité non constituée	Census subdivision - Subdivision de recensement	Population(1)
North Arm Cove	Division No. 5, Subd. D, SUN	-
North Boat Harbour	Division No. 9, Subd. D, SUN	79
North Harbour	Division No. 1, Subd. X, SUN	150
North Harbour	Division No. 2, Subd. K, SUN	351
North West Brook	Division No. 7, Subd. M, SUN	311
Northern Bay	Division No. 1, Subd. G, SUN	302
- O -		
O'Donnells	Division No. 1, Subd. W, SUN	220
O'Regan's	Division No. 4, Subd. A, SUN	145
Ochre Pit Cove	Division No. 1, Subd. G, SUN	201
Old Bonaventure	Division No. 7, Subd. J, SUN	107
Old Shop	Division No. 1, Subd. Y, SUN	284 E
Open Hall	Division No. 7, Subd. F, SUN	83
- P -		
Paradise River	Division No. 10, Subd. B, SUN	59
Parkview	Division No. 8, Subd. H, SUN	130
Patrick's Cove	Division No. 1, Subd. C, SUN	127
Perry's Cove	Division No. 1, Subd. H, SUN	123
Petit Forte	Division No. 2, Subd. C, SUN	114
Petites	Division No. 3, Subd. J, SUN	87
Petley	Division No. 7, Subd. L, SUN	200
Phillips Head	Division No. 6, Subd. C, SUN	
	Division No. 8, Subd. E, SUN	238
Piccadilly	Division No. 4, Subd. E, SUN	607
Pigeon Cove	Division No. 9, Subd. C, SUN	86
Pikes Arm	Division No. 8, Subd. H, SUN	119
Pinchgut Lake	Division No. 5, Subd. C, SUN	28
Pines Cove	Division No. 9, Subd. C, SUN	125
Pinsents Arm	Division No. 10, Subd. B, SUN	68
Piacentia Junction	Division No. 1, Subd. B, SUN	6
Pleasantview-Paradise	Division No. 8, Subd. E, SUN	90
Plum Point	Division No. 9, Subd. C, SUN	212
Point au Mal	Division No. 4, Subd. D, SUN	99
Point Verde	Division No. 1, Subd. B, SUN	324
Pollards Point	Division No. 5, Subd. G, SUN	481
Pond Cove	Division No. 9, Subd. C, SUN	89
Port Albert	Division No. 8, Subd. L, SUN	122
Port De Grave	Division No. 1, Subd. L, SUN	495
Porterville	Division No. 8, Subd. F, SUN	82
Portland	Division No. 7, Subd. E, SUN	113
Portland Creek	Division No. 9, Subd. H, SUN	114
Pound Cove	Wesleyville, T	228
Princeton	Division No. 7, Subd. F, SUN	170
Purbeck's Cove	Division No. 8, Subd. A, SUN	68
Purcell's Harbour	Division No. 8, Subd. I, SUN	76
Pynn's Brook	Division No. 5, Subd. F, SUN	91
- Q -		
Queen's Cove	Division No. 7, Subd. M, SUN	125
Quirpon	Division No. 9, Subd. D, SUN	180
- R -		
Ragged Point	Division No. 8, Subd. I, SUN	134
Random Heights	Division No. 7, Subd. L, SUN	34
Ratling Brook	Division No. 8, Subd. P, SUN	159
Red Brook	Cape St. George and Others, COM	308
Red Cliff	Division No. 7, Subd. F, SUN	50
Red Head Cove	Division No. 1, Subd. G, SUN	183
Red Island	Division No. 2, Subd. L, SUN	1
Reefs Harbour	Division No. 9, Subd. C, SUN	115
Riverhead	Harbour Grace, T	514
Roaches Line	Division No. 1, Subd. M, SUN	175 E
Robinson Bight	Division No. 7, Subd. L, SUN	75

See note(s), footnote(s) and abbreviation(s) at the end of the publication. - Voir nota, renvoi(s) et abréviation(s) à la fin de la publication.

Table 1. Population Counts, for Unincorporated Places in Alphabetical Order, for Provinces and Territories, 1991 - 100% Data

Tableau 1. Chiffres de population, localités non constituées en ordre alphabétique, provinces et territoires, 1991 - données intégrales

Province: Newfoundland - Terre-Neuve

Unincorporated place - Localité non constituée	Census subdivision - Subdivision de recensement	Population(1)
Robinsons	Division No. 4, Subd. B, SUN	273
Rock Harbour	Division No. 2, Subd. D, SUN	112
Rodgers Cove	Division No. 8, Subd. L, SUN	125
Roger's Cove	Division No. 8, Subd. H, SUN	109
Round Harbour	Division No. 8, Subd. O, SUN	23
- S -		
St. Andrew's	Division No. 4, Subd. A, SUN	229
St. Anthony Bight	Division No. 9, Subd. D, SUN	236
St. Barbe	Division No. 9, Subd. C, SUN	101
St. Carols	Division No. 9, Subd. D, SUN	100
St. Chads	Division No. 7, Subd. D, SUN	77
St. David's	Division No. 4, Subd. B, SUN	266
St. Fintan's	Division No. 4, Subd. B, SUN	136
St. Jones Within	Division No. 7, Subd. M, SUN	154
St. Joseph's Cove	Division No. 3, Subd. D, SUN	122
St. Judes	Division No. 5, Subd. A, SUN	236
St. Julien's	Division No. 9, Subd. F, SUN	105
St. Lunaire	St. Lunaire-Griquet, COM	490
St. Michael's	Division No. 1, Subd. U, SUN	53
St. Patricks	Division No. 8, Subd. C, SUN	131
St. Teresa	Division No. 4, Subd. C, SUN	127
St. Teresa Station	Division No. 4, Subd. C, SUN	34
St. Veronica's	Division No. 3, Subd. D, SUN	83
Salmonier Line	Division No. 1, Subd. O, SUN	15
Salt Harbour	Division No. 8, Subd. H, SUN	109
Sandy Cove	Division No. 9, Subd. C, SUN	275
Sandy Point	Division No. 6, Subd. D, SUN	29
Sandyville	Hermitage, COM	139
Savage Cove	Division No. 9, Subd. C, SUN	348
Searston	Division No. 4, Subd. A, SUN	81
Shallop Cove	St. George's, T	412
Shalloway Cove	St. Brendan's, COM	109
Sheaves Cove	Division No. 4, Subd. E, SUN	169
Sheppardville	Division No. 8, Subd. C, SUN	140
Sheshatshit	Division No. 10, Subd. C, SUN	839
Ship Cove	Division No. 4, Subd. E, SUN	363
Ship Cove	Division No. 1, Subd. L, SUN	38 E
Ship Cove	Division No. 9, Subd. D, SUN	218
Ship Harbour	Division No. 1, Subd. B, SUN	217
Shoal Brook	Glenburnie-Birchy Head-Shoal Brook, COM	138
Shoal Cove	Division No. 8, Subd. H, SUN	30
Shoal Cove	St. Brendan's, COM	156
Shoal Cove East	Division No. 9, Subd. C, SUN	36
Shoal Cove West	Division No. 9, Subd. C, SUN	208
Shoe Cove	Division No. 8, Subd. O, SUN	300
Sibleys Cove	Division No. 1, Subd. F, SUN	187
Silverdale	Division No. 8, Subd. P, SUN	70
Small Point	Small Point-Broad Cove-Blackhead-Adams Cove, T	127
Smith's Harbour	Division No. 8, Subd. O, SUN	237
Snooks Arm	Division No. 8, Subd. O, SUN	54
Snooks Harbour	Division No. 7, Subd. L, SUN	82
Sop's Arm	Division No. 5, Subd. G, SUN	327
South Branch	Division No. 4, Subd. A, SUN	237
South East Bight	Division No. 2, Subd. C, SUN	116
Southern Bay	Division No. 7, Subd. F, SUN	139
Southport	Division No. 7, Subd. M, SUN	134
Spanish Room	Division No. 2, Subd. D, SUN	149
Spillars Cove	Division No. 7, Subd. I, SUN	133
Spillway	Division No. 5, Subd. A, SUN	224
Spruce Brook	Division No. 4, Subd. D, SUN	18
Stag Harbour	Division No. 8, Subd. N, SUN	280
Stanhope	Division No. 8, Subd. F, SUN	420
Stock Cove	Division No. 7, Subd. G, SUN	70
Stoneville	Division No. 8, Subd. L, SUN	426
Summerville	Division No. 7, Subd. F, SUN	278

See note(s), footnote(s) and abbreviation(s) at the end of the publication. - Voir nota, renvoi(s) et abréviation(s) à la fin de la publication.

Table 1. Population Counts, for Unincorporated Places in Alphabetical Order, for Provinces and Territories, 1991 - 100% Data

Tableau 1. Chiffres de population, localités non constituées en ordre alphabétique, provinces et territoires, 1991 - données intégrales

Province: Newfoundland - Terre-Neuve

Unincorporated place - Localité non constituée	Census subdivision - Subdivision de recensement	Population(1)
Sunnyside	Division No. 8, Subd. H, SUN	75
Sweet Bay	Division No. 7, Subd. F, SUN	160
Swift Current	Division No. 2, Subd. K, SUN	292
- T -		
Tack's Beach	Division No. 2, Subd. L, SUN	-
Taylor's Bay	Division No. 2, Subd. G, SUN	13
Terra Nova National Park	Division No. 7, Subd. D, SUN	16
The Beaches	Division No. 5, Subd. E, SUN	99
The Block	Division No. 4, Subd. A, SUN	49
The Dock	Division No. 1, Subd. L, SUN	25
The Thicket	Division No. 1, Subd. I, SUN	131
Thornlea	Division No. 1, Subd. A, SUN	180
Three Island Pond	St. John's Metropolitan Area, T	201
Three Mile Rock	Division No. 9, Subd. H, SUN	135
Three Rock Cove	Division No. 4, Subd. E, SUN	257
Tibbos Hill	St. Jacques-Coomb's Cove, T	117
Tickle Cove	Division No. 7, Subd. F, SUN	71
Tides Brook Area	Division No. 2, Subd. E, SUN	22
Tizzard's Harbour	Division No. 8, Subd. H, SUN	116
Tompkins	Division No. 4, Subd. A, SUN	107
Toogood Arm	Division No. 8, Subd. H, SUN	162
Topsail Pond	St. John's Metropolitan Area, T	159
Tors Cove	Division No. 1, Subd. U, SUN	377
Trinity East	Division No. 7, Subd. J, SUN	190
Trouty	Division No. 7, Subd. J, SUN	102
Turks Cove	Division No. 1, Subd. F, SUN	60
Turks Water	Division No. 1, Subd. M, SUN	109 E
- U -		
Upper Amherst Cove	Division No. 7, Subd. G, SUN	75
Upper Ferry	Division No. 4, Subd. A, SUN	183
- V -		
Valley Pond -Whale's Gulch	Division No. 8, Subd. H, SUN	191
Victoria Cove	Division No. 8, Subd. L, SUN	282
Virgin Arm	Division No. 8, Subd. H, SUN	378
Virgin Arm Point	Division No. 8, Subd. H, SUN	82
Virgin Arm South	Division No. 8, Subd. H, SUN	79
- W -		
Waterville	Division No. 7, Subd. K, SUN	34
West Bay	Division No. 4, Subd. E, SUN	142
West Bay Centre	Division No. 4, Subd. E, SUN	212
Western Bay	Division No. 1, Subd. G, SUN	444
Weybridge	Division No. 7, Subd. L, SUN	178
Wild Bight	Division No. 9, Subd. D, SUN	43
Wild Cove	Division No. 8, Subd. A, SUN	119
Williams Harbour	Division No. 10, Subd. B, SUN	77
Wiltondale	Division No. 9, Subd. A, SUN	35
Windsor Heights	St. John's Metropolitan Area, T	378
Wings Point	Division No. 8, Subd. L, SUN	263
Winter Brook	Division No. 7, Subd. E, SUN	119
Winter House Brook	Woody Point, COM	63
Winterhouse	Division No. 4, Subd. E, SUN	66
Woodale	Division No. 6, Subd. C, SUN	53
Woodville	Division No. 4, Subd. A, SUN	101
Woody Point	Woody Point, COM	243
- Y -		
Young's Cove	Division No. 4, Subd. C, SUN	115

See note(s), footnote(s) and abbreviation(s) at the end of the publication. - Voir nota, renvoi(s) et abréviation(s) à la fin de la publication.

Table 1. Population Counts, for Unincorporated Places in Alphabetical Order, for Provinces and Territories, 1991 - 100% Data
Tableau 1. Chiffres de population, localités non constituées en ordre alphabétique, provinces et territoires, 1991 - données intégrales

Province: Prince Edward Island - Île-du-Prince-Édouard

Unincorporated place - Localité non constituée	Census subdivision - Subdivision de recensement	Population(1)
- A -		
Abney	Lot 64, LOT	123
Alaska	Lot 9, LOT	64
Albany	Lot 10, LOT	64
Albany	Lot 27, LOT	240
Alberry Plains	Lot 28, LOT	78
Albion	Lot 49, LOT	78
Albion	Lot 50, LOT	99
Albion	Lot 59, LOT	99
Albion	Lot 61, LOT	99
Albion Cross	Lot 55, LOT	37
Albion Cross	Lot 56, LOT	37
Alexandra	Lot 48, LOT	253
Alexandra	Lot 49, LOT	33
Allisary	Lot 37, LOT	141
Alliston	Lot 63, LOT	207
Alma	Lot 3, LOT	139
Anglo Rustico	Lot 24, LOT	204
Anglo Tignish	Lot 1, LOT	67
Annandale	Lot 56, LOT	78
Appin Road	Lot 30, LOT	209
Argyle Shore	Lot 29, LOT	209
Argyle Shore	Lot 30, LOT	209
Arlington	Lot 14, LOT	86
Ascension	Lot 1, LOT	139
Auburn	Lot 36, LOT	52
Augustine Cove	Lot 28, LOT	164
Avondale	Lot 37, LOT	55
Avondale	Lot 49, LOT	55
- B -		
Baldwin Road	Lot 51, LOT	58
Baltic	Lot 18, LOT	96
Bangor	Lot 39, LOT	165
Bangor	Lot 40, LOT	31
Bayfield	Lot 46, LOT	57
Bayside	Lot 14, LOT	57
Beach Point	Lot 64, LOT	212
Bear River	Lot 43, LOT	187
Bear River	Lot 44, LOT	89
Bedford	Lot 35, LOT	35
Belfast	Lot 58, LOT	155
Belle River	Lot 62, LOT	155
Bellevue	Lot 57, LOT	43
Bellevue	Lot 58, LOT	128
Belmont Lot 16	Lot 16, LOT	115
Bethel	Lot 48, LOT	108
Bideford	Lot 12, LOT	96
Birch Hill	Lot 13, LOT	96
Birch Hill	Lot 14, LOT	96
Black Pond	Lot 46, LOT	78
Bloomfield	Lot 4, LOT	176
Bloomfield	Lot 5, LOT	33
Bloomfield Corner	Lot 5, LOT	85
Blooming Point	Lot 36, LOT	176
Bonshaw	Lot 30, LOT	176
Bothwell	Lot 47, LOT	57
Brackley Beach	Lot 33, LOT	223
Brae	Lot 9, LOT	105
Brae Harbour	Lot 9, LOT	15
Breadalbane	Lot 67, LOT	148
Bridgetown	Lot 54, LOT	69
Bridgetown	Lot 55, LOT	69
Bristol	Lot 39, LOT	105
Brockton	Lot 4, LOT	108
Brookfield	Lot 23, LOT	98
Brookfield	Lot 24, LOT	98
Brookfield	Lot 31, LOT	98

See note(s), footnote(s) and abbreviation(s) at the end of the publication. - Voir nota, renvoi(s) et abréviation(s) à la fin de la publication.

Table 1. Population Counts, for Unincorporated Places in Alphabetical Order, for Provinces and Territories, 1991 - 100% Data

Tableau 1. Chiffres de population, localités non constituées en ordre alphabétique, provinces et territoires, 1991 - données intégrales

Province: Prince Edward Island - Île-du-Prince-Édouard

Unincorporated place - Localité non constituée	Census subdivision - Subdivision de recensement	Population(1)
Brooklyn	Lot 4, LOT	
Brooklyn	Lot 5, LOT	160
Brooklyn	Lot 61, LOT	82
Brookvale	Lot 30, LOT	33
Brudenell	Lot 52, LOT	
Brudenell	Lot 53, LOT	347
Bungay	Lot 23, LOT	31
Burlington	Lot 18, LOT	
Burlington	Lot 20, LOT	58
Burnt Point	Kings, Royalty, LOT	81
Burton	Lot 7, LOT	108
Byrnes Road	Lot 39, LOT	51
- C -		
Cable Head East	Lot 41, LOT	119
Cable Head West	Lot 40, LOT	
Cable Head West	Lot 41, LOT	25
Caledonia	Lot 60, LOT	
Caledonia	Lot 61, LOT	
Caledonia	Lot 63, LOT	24
Cambridge	Lot 63, LOT	108
Campbells Cove	Lot 47, LOT	34
Campbellton	Lot 4, LOT	82
Canavoy	Lot 38, LOT	70
Candlelight Park Subdivision	North River, COM	76
Canoe Cove	Lot 30, LOT	
Canoe Cove	Lot 65, LOT	220
Cape Egmont	Lot 15, LOT	132
Cape Gage	Lot 2, LOT	23 E
Cape Traverse	Lot 28, LOT	155 E
Cape Wolfe	Lot 7, LOT	151
Cardigan North	Lot 54, LOT	64
Cardross	Lot 53, LOT	81
Carleton	Lot 27, LOT	
Carleton	Lot 28, LOT	440 E
Carleton	Lot 6, LOT	75
Cascumpec	Lot 5, LOT	
Cascumpec	Lot 6, LOT	146
Cavendish	Resort Mun. Stan.B.-Hope R.-Bayv.-Cavend.-N.Rust., COM	179
Central Kildare	Lot 3, LOT	
Central Kildare	Lot 4, LOT	176
Central Lot 16	Lot 16, LOT	128
Chateau Estates	North-River, COM	394
Chelton	Lot 26, LOT	
Chelton	Lot 27, LOT	120 E
Chepstow	Lot 45, LOT	123
Cherry Hill	Lot 38, LOT	37
Cherry Valley	Lot 50, LOT	89
China Point	Lot 50, LOT	22
Christopher Cross	Lot 1, LOT	168
Church Road	Lot 40, LOT	53
Churchill	Lot 65, LOT	33
Circle M Trailer Park	Clyde River, COM	81
Clermont	Lot 18, LOT	
Clermont	Lot 19, LOT	250
Clinton	Lot 20, LOT	199
Clyde	Lot 22, LOT	24
Coleman	Lot 9, LOT	122
Colville	Lot 31, LOT	58
Commercial Cross	Lot 59, LOT	60
Conway	Lot 11, LOT	119
Corran Ban	Lot 35, LOT	60
Corraville	Lot 53, LOT	18
Countryview Subdivision	Winsloe, COM	194
Covehead Road	Lot 34, LOT	262
Culoden	Lot 60, LOT	13
Cumberland	Lot 65, LOT	99
Cymbria	Lot 24, LOT	54

See note(s), footnote(s) and abbreviation(s) at the end of the publication. - Voir nota, renvoi(s) et abréviation(s) à la fin de la publication.

Table 1. Population Counts, for Unincorporated Places in Alphabetical Order, for Provinces and Territories, 1991 - 100% Data
Tableau 1. Chiffres de population, localités non constituées en ordre alphabétique, provinces et territoires, 1991 - données intégrales

Province: Prince Edward Island - Île-du-Prince-Édouard

Unincorporated place - Localité non constituée	Census subdivision - Subdivision de recensement	Population(1)
- D -		
Darlington	Lot 23, LOT	
Darnley	Lot 31, LOT	84
Deblois	Lot 18, LOT	183
Degros Marsh	Lot 2, LOT	82 E
Derby	Lot 55, LOT	27
Desable	Lot 9, LOT	19
Dingwells Mills	Lot 29, LOT	70
Donagh	Lot 56, LOT	37
Donaldston	Lot 35, LOT	
Dover	Lot 36, LOT	
Dromore	Lot 48, LOT	110
Dunblane	Lot 35, LOT	125
Dundas	Lot 63, LOT	88
Dunedin	Lot 36, LOT	
Dunstaffnage	Lot 37, LOT	60
Duvar	Lot 8, LOT	111
	Lot 55, LOT	105
	Clyde River, COM	
	Lot 65, LOT	50
	Lot 34, LOT	
	Lot 35, LOT	197
	Lot 5, LOT	114
- E -		
Earncliffe	Lot 50, LOT	137
East Baltic	Lot 46, LOT	114
East Bideford	Lot 12, LOT	118
East Point	Lot 47, LOT	46
Ebenezer	Lot 24, LOT	158
Eglington	Lot 43, LOT	
Egmont Bay	Lot 56, LOT	81
Eldon	Lot 15, LOT	93
Ellerslie	Lot 57, LOT	246
Elliotts	Lot 12, LOT	277
Elliotvale	Lot 21, LOT	24
	Lot 49, LOT	
	Lot 66, LOT	83
	Lot 47, LOT	133
	Lot 4, LOT	376
	Lot 31, LOT	
	Lot 65, LOT	131
	Lot 25, LOT	
	Lot 26, LOT	
	Lot 67, LOT	182
	Lot 30, LOT	
	Lot 31, LOT	
	Lot 65, LOT	178
	Lot 10, LOT	
	Lot 12, LOT	
	Lot 13, LOT	114
- F -		
Fairview	Lot 65, LOT	73
Fanning Brook	Lot 37, LOT	
Farmington	Lot 38, LOT	54
Fernwood	Lot 42, LOT	
Five Houses	Lot 56, LOT	66
	Lot 26, LOT	93
	Lot 42, LOT	38
Flat River	Lot 60, LOT	
Forest Hill	Lot 41, LOT	141
Forestview	Lot 55, LOT	
	Lot 6, LOT	98
	Lot 7, LOT	
	Lot 36, LOT	54
	Lot 5, LOT	238
		117

See note(s), footnote(s) and abbreviation(s) at the end of the publication. - Voir nota, renvoi(s) et abréviation(s) à la fin de la publication.

Table 1. Population Counts, for Unincorporated Places in Alphabetical Order, for Provinces and Territories, 1991 - 100% Data

Tableau 1. Chiffres de population, localités non constituées en ordre alphabétique, provinces et territoires, 1991 - données intégrales

Province: Prince Edward Island - Île-du-Prince-Édouard

Unincorporated place - Localité non constituée	Census subdivision - Subdivision de recensement	Population(1)
Fortune-Bay Fortune-Fortune Bridge	Lot 43, LOT	389
	Lot 56, LOT	38
Forty Eight Road	Lot 51, LOT	72 E
Foxley River	Lot 11, LOT	103
Fredericton	Lot 67, LOT	160 E
Freeland	Lot 11, LOT	
Freetown	Lot 25, LOT	243
French River	Lot 21, LOT	142
French Village	Lot 22, LOT	21
Frenchfort	Lot 35, LOT	133
- G -		
Garfield	Lot 58, LOT	73
Gaspereaux	Lot 61, LOT	
	Lot 63, LOT	198
Georgetown Royalty	Kings, Royalty, LOT	139
Gladstone	Lot 64, LOT	114
Glen Valley	Lot 67, LOT	73
Glencoe	Lot 50, LOT	46
Glenfanning	Lot 53, LOT	54
Glenfinnan	Lot 35, LOT	60
Glengarry	Lot 4, LOT	
	Lot 7, LOT	42
Glenmartin	Lot 61, LOT	29
Glenroy	Lot 37, LOT	47
Glenwilliam	Lot 63, LOT	54
Glenwood	Lot 8, LOT	88
Goose River	Lot 42, LOT	49
Gowanbrae	Lot 44, LOT	32
Grahams Road	Lot 20, LOT	
	Lot 67, LOT	129
Grand River	Lot 14, LOT	133
Grand Tracadie	Lot 35, LOT	234
Grandview	Lot 57, LOT	80
Greek River	Lot 63, LOT	9
Green Bay	Lot 30, LOT	20
Green Meadows	Lot 39, LOT	
	Lot 40, LOT	139
Green Road	Lot 30, LOT	26
Greenfield	Lot 51, LOT	
	Lot 66, LOT	99
Greenmount	Lot 2, LOT	
	Lot 3, LOT	79
Greenvale	Lot 23, LOT	125
Greenwich	Lot 40, LOT	
	Lot 41, LOT	93
Guernsey Cove	Lot 64, LOT	79
- H -		
Haliburton	Lot 7, LOT	35
Hamilton	Lot 18, LOT	123
Hampshire	Lot 31, LOT	223
Hampton	Lot 29, LOT	238
Harmony	Lot 13, LOT	
	Lot 14, LOT	92
Harmony Junction-Souris Line Road	Lot 45, LOT	202
Harper	Lot 1, LOT	142
Harrington	Lot 33, LOT	293
Hartsville	Lot 22, LOT	
	Lot 30, LOT	
	Lot 65, LOT	65
Hazelbrook	Lot 48, LOT	
	Lot 49, LOT	285
Hazelgrove	Lot 22, LOT	92
Head Of Cardigan	Lot 52, LOT	103
Head Of Hillsborough	Lot 38, LOT	
	Lot 39, LOT	49
Head Of Montague	Lot 51, LOT	
	Lot 66, LOT	58

See note(s), footnote(s) and abbreviation(s) at the end of the publication. - Voir nota, renvoi(s) et abréviation(s) à la fin de la publication.

Table 1. Population Counts, for Unincorporated Places in Alphabetical Order, for Provinces and Territories, 1991 – 100% Data
Tableau 1. Chiffres de population, localités non constituées en ordre alphabétique, provinces et territoires, 1991 – données intégrales

Province: Prince Edward Island – Île-du-Prince-Édouard

Unincorporated place - Localité non constituée	Census subdivision - Subdivision de recensement	Population(1)
Heatherdale	Lot 59, LOT	120
Hebron	Lot 8, LOT	62
Hermanville	Lot 44, LOT	
	Lot 45, LOT	15
Hermitage	Lot 49, LOT	73
High Bank	Lot 64, LOT	66
Hope River	Lot 22, LOT	34
Hopedale	Lot 22, LOT	44
Hopetfield	Lot 62, LOT	
	Lot 64, LOT	81
Howe Bay	Lot 56, LOT	51
Howlan	Lot 5, LOT	
	Lot 6, LOT	194
Huntley	Lot 3, LOT	
	Lot 4, LOT	166
- I -		
Indian River	Lot 18, LOT	
	Lot 19, LOT	211 E
Inkerman	Lot 29, LOT	
	Lot 67, LOT	23
Inverness	Lot 11, LOT	
	Lot 12, LOT	149
Iona	Lot 57, LOT	
	Lot 58, LOT	137
Iris	Lot 62, LOT	
	Lot 63, LOT	58
Irishtown	Lot 20, LOT	66
- J -		
Johnstons River	Lot 35, LOT	
	Lot 48, LOT	320
Judes Point	Lot 1, LOT	31
- K -		
Kelly Road	Lot 6, LOT	38
Kellys Cross	Lot 29, LOT	77
Kelvin Grove	Lot 19, LOT	
	Lot 25, LOT	191
Kildare Capes	Lot 2, LOT	
	Lot 3, LOT	80
Kilmuir	Lot 59, LOT	81
Kingsboro	Lot 47, LOT	138
Kingston	Lot 31, LOT	295
Kinross	Lot 57, LOT	113
Knutsford	Lot 6, LOT	
	Lot 7, LOT	
	Lot 8, LOT	289
- L -		
Lady Fane	Lot 28, LOT	
	Lot 29, LOT	27
Lake Verde	Lot 48, LOT	
	Lot 49, LOT	126
Lakeville	Lot 47, LOT	33
Launching Place	Lot 55, LOT	30
Lauretta	Lot 3, LOT	36
Leoville	Lot 1, LOT	
	Lot 2, LOT	89
Lewes	Lot 60, LOT	18
Little Harbour	Lot 46, LOT	64
Little Pond	Lot 56, LOT	113
Little Sands	Lot 62, LOT	
	Lot 64, LOT	83
Locke Road	Lot 7, LOT	26
Long Creek	Lot 65, LOT	186
Long River	Lot 20, LOT	115
Lorne Valley	Lot 52, LOT	58
Lower Bedaque	Lot 26, LOT	77

See note(s), footnote(s) and abbreviation(s) at the end of the publication. – Voir nota, renvoi(s) et abréviation(s) à la fin de la publication.

Table 1. Population Counts, for Unincorporated Places in Alphabetical Order, for Provinces and Territories, 1991 - 100% Data

Tableau 1. Chiffres de population, localités non constituées en ordre alphabétique, provinces et territoires, 1991 - données intégrales

Province: Prince Edward Island - Île-du-Prince-Édouard

Unincorporated place - Localité non constituée	Census subdivision - Subdivision de recensement	Population(1)
Lower Freetown	Lot 25, LOT	
	Lot 26, LOT	156
Lower Montague	Lot 59, LOT	630
Lower New Annan	Lot 19, LOT	94
Lower Newtown	Lot 57, LOT	48
Lower Rollo Bay	Lot 44, LOT	99
Lower Tryon	Lot 28, LOT	16
Loyalist	Lot 31, LOT	37
Loyalist	Miltonvale Park, COM	116
Lyndale	Lot 57, LOT	26
- M -		
Machons Point	Lot 64, LOT	31
MacKinley Park Subdivision	North River, COM	224
Malpeque	Lot 18, LOT	154
Maple Hill	Lot 37, LOT	41
Maple Plains	Lot 27, LOT	24 E
Margate	Lot 18, LOT	
	Lot 19, LOT	
	Lot 20, LOT	303
Marie	Lot 40, LOT	93
Marshfield	Lot 34, LOT	280
Martinvale	Lot 53, LOT	47
Maximeville	Lot 15, LOT	32
Mayfield	Lot 23, LOT	110
McNeills Mills	Lot 12, LOT	62
Melville	Lot 60, LOT	46
Mermaid	Lot 48, LOT	272
Middleton	Lot 26, LOT	
	Lot 27, LOT	215 E
Midgell	Lot 40, LOT	
	Lot 41, LOT	75
Milburn	Lot 40, LOT	56
Milburn West	Lot 8, LOT	75
Mill River East	Lot 5, LOT	159
Mill Road	Lot 6, LOT	108
Millcove	Lot 35, LOT	81
Milltown Cross	Lot 61, LOT	135
Millvale	Lot 21, LOT	
	Lot 22, LOT	47
Millview	Lot 49, LOT	
	Lot 50, LOT	101
Milo	Lot 9, LOT	71
Milton	Miltonvale Park, COM	359
Moase Subdivision	Warren Grove, COM	35
Monticello	Lot 42, LOT	
	Lot 43, LOT	70
Montrose	Lot 3, LOT	172
Morell East	Lot 40, LOT	20
Mount Albion	Lot 48, LOT	137
Mount Buchanan	Lot 57, LOT	
	Lot 58, LOT	81
Mount Carmel	Lot 15, LOT	211
Mount Herbert	Lot 48, LOT	279
Mount Hope	Lot 42, LOT	
	Lot 55, LOT	49
Mount Mellick	Lot 49, LOT	91
Mount Pleasant	Lot 12, LOT	
	Lot 13, LOT	196
Mount Royal	Lot 6, LOT	
	Lot 9, LOT	87
Mount Tryon	Lot 27, LOT	58 E
Mount Vernon	Lot 60, LOT	
	Lot 62, LOT	53
Munns Road	Lot 47, LOT	38
Murray Harbour North	Lot 63, LOT	182
Murray Road	Lot 11, LOT	42

See note(s), footnote(s) and abbreviation(s) at the end of the publication. - Voir nota, renvoi(s) et abréviation(s) à la fin de la publication.

Table 1. Population Counts, for Unincorporated Places in Alphabetical Order, for Provinces and Territories, 1991 - 100% Data
Tableau 1. Chiffres de population, localités non constituées en ordre alphabétique, provinces et territoires, 1991 - données intégrales

Province: Prince Edward Island - Île-du-Prince-Édouard

Unincorporated place - Localité non constituée	Census subdivision - Subdivision de recensement	Population(1)
- N -		
Nail Pond	Lot 1, LOT	244
Naufrage	Lot 43, LOT	67
New Annan	Lot 19, LOT	121
New Argyle	Lot 30, LOT	
	Lot 65, LOT	80
New Dominion	Lot 65, LOT	154
New Glasgow	Lot 23, LOT	220
New Haven	Lot 31, LOT	364
New London	Lot 21, LOT	153
New Perth	Lot 51, LOT	
	Lot 52, LOT	245
New Perth Trailer Park	Lot 51, LOT	44
New Wiltshire	Lot 65, LOT	23
New Zealand	Lot 44, LOT	86
Newport	Lot 54, LOT	72
Newton	Lot 26, LOT	70
Newtown Cross	Lot 57, LOT	45
Nine Mile Creek	Lot 65, LOT	242
Norboro	Lot 19, LOT	
	Lot 20, LOT	
	Lot 25, LOT	101
North Bedeque	Lot 25, LOT	124
North Cape	Lot 1, LOT	51
North Carleton	Lot 27, LOT	96 E
North Enmore	Lot 10, LOT	
	Lot 12, LOT	33
North Granville	Lot 21, LOT	133
North Lake	Lot 47, LOT	99
North Lake Harbour	Lot 47, LOT	14
North Milton	Miltonvale Park, COM	140
North Pinette	Lot 58, LOT	22
North Port	Lot 5, LOT	206
North Rustico Harbour	Lot 24, LOT	61
North St. Eleanors	Lot 17, LOT	25
North Tryon	Lot 28, LOT	158
North Wiltshire	Lot 30, LOT	
	Lot 31, LOT	
	Lot 65, LOT	224
Northam	Lot 13, LOT	165
Norway	Lot 1, LOT	57
- O -		
Ocean View	Lot 58, LOT	29
Orwell	Lot 50, LOT	
	Lot 57, LOT	152
Orwell Cove	Lot 57, LOT	96
Oyster Bed Bridge	Lot 24, LOT	
	Lot 33, LOT	404
- P -		
Palmer Road	Lot 1, LOT	
	Lot 2, LOT	190 E
Panmure Island	Lot 61, LOT	48
Park Corner	Lot 20, LOT	
	Lot 21, LOT	37
Peakes	Lot 38, LOT	76
Peakes Road	Lot 51, LOT	
	Lot 52, LOT	58
Pembroke	Lot 63, LOT	29
Peters Road	Lot 63, LOT	182
Peterville	Lot 1, LOT	64
Pinette	Lot 58, LOT	124
Pisquid	Lot 37, LOT	
	Lot 38, LOT	140
Pisquid West	Lot 37, LOT	66
Piusville	Lot 4, LOT	128

See note(s), footnote(s) and abbreviation(s) at the end of the publication. - Voir nota, renvoi(s) et abréviation(s) à la fin de la publication.

Table 1. Population Counts, for Unincorporated Places in Alphabetical Order, for Provinces and Territories, 1991 - 100% Data

Tableau 1. Chiffres de population, localités non constituées en ordre alphabétique, provinces et territoires, 1991 - données intégrales

Province: Prince Edward Island - Île-du-Prince-Édouard

Unincorporated place - Localité non constituée	Census subdivision - Subdivision de recensement	Population(1)
Pleasant Grove	Lot 34, LOT	279
Pleasant Valley	Lot 21, LOT	91
Pleasant View	Lot 67, LOT	155 E
Point Pleasant	Lot 1, LOT	37
Point Prim	Lot 2, LOT	76
Poplar Grove	Lot 63, LOT	121
Poplar Point	Lot 57, LOT	85
Portage	Lot 11, LOT	47
Porthill	Lot 12, LOT	110
Pownal	Lot 55, LOT	159
Priest Pond	Lot 10, LOT	15
Primrose	Lot 11, LOT	85
Profits Corner	Lot 13, LOT	56 E
	Lot 49, LOT	
	Lot 46, LOT	
	Lot 54, LOT	
	Lot 2, LOT	
- R -		
Red Head	Lot 40, LOT	36
Red House	Lot 56, LOT	54
Red Point	Lot 46, LOT	97
Rennies Road	Lot 23, LOT	84
Rice Point	Lot 65, LOT	145
Richmond	Lot 14, LOT	148
River Bend Colonies	Miltonvale Park, COM	248
Riverdale	Lot 30, LOT	109
Riverton	Lot 65, LOT	39
Rock Barra	Lot 52, LOT	15
Rocky Point	Lot 45, LOT	101
Rollo Bay	Lot 46, LOT	255
Rose Valley	Lot 65, LOT	89
Rosebank	Lot 52, LOT	89
Roseberry	Lot 4, LOT	15
	Lot 5, LOT	
	Lot 58, LOT	
	Lot 60, LOT	
Roseneath	Lot 52, LOT	235
Roseville	Lot 53, LOT	55
Ross Corner	Lot 3, LOT	47
Roxbury	Lot 4, LOT	49
Royalty Junction	Lot 25, LOT	17
	Lot 6, LOT	
	Brackley, COM	
Rusticoville	Lot 23, LOT	126
	Lot 24, LOT	
- S -		
St. Andrews	Lot 37, LOT	110
St. Catherines	Lot 38, LOT	67
St. Catherines	Lot 45, LOT	116
St. Charles	Lot 65, LOT	17
St. Chrysostome	Lot 42, LOT	163
	Lot 56, LOT	
	Lot 15, LOT	
St. Edward	Lot 2, LOT	588 E
St. Felix	Lot 1, LOT	284
St. Georges	Lot 2, LOT	137
St. Gilbert	Lot 54, LOT	87
St. Hubert	Lot 55, LOT	62
	Lot 14, LOT	
	Lot 15, LOT	
	Lot 14, LOT	
St. Lawrence	Lot 3, LOT	144
St. Margarets	Lot 43, LOT	65
St. Mary's	Lot 44, LOT	80
	Lot 22, LOT	
	Lot 23, LOT	

See note(s), footnote(s) and abbreviation(s) at the end of the publication. - Voir nota, renvoi(s) et abréviation(s) à la fin de la publication.

Table 1. Population Counts, for Unincorporated Places in Alphabetical Order, for Provinces and Territories, 1991 - 100% Data
Tableau 1. Chiffres de population, localités non constituées en ordre alphabétique, provinces et territoires, 1991 - données intégrales

Province: Prince Edward Island - Île-du-Prince-Édouard

Unincorporated place - Localité non constituée	Census subdivision - Subdivision de recensement	Population(1)
St. Marys Road	Lot 61, LOT	146
St. Nicholas - Muddy Creek	Lot 15, LOT	
	Lot 17, LOT	169
St. Patrick Road	Lot 38, LOT	45
St. Patricks	Lot 22, LOT	63
St. Peter And St.Paul	Lot 2, LOT	92
St. Peters Harbour	Lot 39, LOT	63
St. Peters Lake	Lot 39, LOT	39
St. Philip	Lot 14, LOT	
	Lot 15, LOT	77
St. Raphael	Lot 15, LOT	
	Lot 16, LOT	142
St. Roch	Lot 2, LOT	115
St. Teresa	Lot 38, LOT	
	Lot 51, LOT	86
St. Timothy	Lot 15, LOT	91
St. Ann's	Lot 22, LOT	53
St Charles	Lot 43, LOT	189
Savage Harbour	Lot 37, LOT	
	Lot 38, LOT	99
Schurman's Point	Lot 25, LOT	34
Scotchfort	Lot 36, LOT	56
Sea View	Lot 20, LOT	135
Seacow Pond	Lot 1, LOT	168
Searletown	Lot 26, LOT	
	Lot 27, LOT	156 E
Selkirk	Lot 42, LOT	62
Shamrock	Lot 27, LOT	
	Lot 67, LOT	129
Sheep Pond	Lot 44, LOT	44
Skinners Pond	Lot 1, LOT	110
Souris River	Lot 44, LOT	
	Lot 45, LOT	156
Souris West	Lot 44, LOT	279
South Freetown	Lot 26, LOT	77
South Granville	Lot 21, LOT	46
South Lake	Lot 47, LOT	67
South Melville	Lot 29, LOT	102
South Rustico	Lot 24, LOT	225
Southampton	Lot 41, LOT	45
Southwest Lot 16	Lot 16, LOT	118
Spring Valley	Lot 18, LOT	188
Springbrook	Lot 21, LOT	111
Springfield	Lot 67, LOT	80
Springfield West	Lot 7, LOT	
	Lot 8, LOT	142
Springhill	Lot 13, LOT	113
Springton	Lot 67, LOT	52
Springvale	Miltonvale Park, COM	82
Stanchel	Lot 67, LOT	65
Stanhope	Lot 34, LOT	
	Lot 35, LOT	256
Stanhope Road	Lot 51, LOT	31
Stanley Bridge	Lot 21, LOT	
	Lot 22, LOT	
	Resort Mun. Stan.B.-Hope R.-Bayv.-Cavend.-N.Rust., COM	195
Strathcona	Lot 54, LOT	71
Sturgeon	Lot 61, LOT	174
Suffolk	Lot 34, LOT	187
Summerfield	Lot 67, LOT	66
Summerville	Lot 51, LOT	
	Lot 66, LOT	108
Sunnyside	Lot 14, LOT	17
- T -		
Tarantum	Lot 35, LOT	
	Lot 36, LOT	92
Taylor Drive Subd.-Travellers Rest and Corner	Lot 19, LOT	104

See note(s), footnote(s) and abbreviation(s) at the end of the publication. - Voir nota, renvoi(s) et abréviation(s) à la fin de la publication.

Table 1. Population Counts, for Unincorporated Places in Alphabetical Order, for Provinces and Territories, 1991 - 100% Data

Tableau 1. Chiffres de population, localités non constituées en ordre alphabétique, provinces et territoires, 1991 - données intégrales

Province: Prince Edward Island - Île-du-Prince-Édouard

Unincorporated place - Localité non constituée	Census subdivision - Subdivision de recensement	Population(1)
Tea Hill	Lot 49, LOT	36
Tenmile House	Lot 35, LOT	140
Tignish North	Lot 1, LOT	94
Tignish Shore	Lot 1, LOT	
	Lot 2, LOT	95
Toronto	Lot 23, LOT	40
Tracadie Cross	Lot 35, LOT	
	Lot 36, LOT	199
Travellers Rest	Lot 19, LOT	369
Tryon	Lot 28, LOT	153
- U -		
Uigg	Lot 50, LOT	95
Union	Lot 4, LOT	
	Lot 5, LOT	188
Union Corner	Lot 15, LOT	43
Union Road	Lot 51, LOT	87
Unionvale	Lot 6, LOT	206
Upton	Lot 54, LOT	
	Lot 55, LOT	100
Urbainville	Lot 14, LOT	
	Lot 16, LOT	148
- V -		
Valley	Lot 58, LOT	
	Lot 60, LOT	39
Valleyfield	Lot 57, LOT	
	Lot 59, LOT	155
Vernon	Lot 50, LOT	96
Vernon Bridge	Lot 50, LOT	166
Vernon River	Lot 49, LOT	
	Lot 50, LOT	85
Victoria Cross	Lot 51, LOT	
	Lot 52, LOT	222
Victoria West	Lot 13, LOT	75
Village Green	Lot 49, LOT	87
- W -		
Waterford	Lot 1, LOT	63
Waterside	Lot 49, LOT	66
Watervale	Lot 48, LOT	47
Websters Corner	Lot 35, LOT	
	Lot 36, LOT	83
Wellington Centre	Lot 14, LOT	
	Lot 16, LOT	134
West Cape	Lot 7, LOT	
	Lot 8, LOT	164
West Covehead	Lot 33, LOT	
	Lot 34, LOT	250
West Devon	Lot 10, LOT	192
West Point	Lot 8, LOT	133
West St. Peters	Lot 39, LOT	87
Westmoreland	Lot 29, LOT	193
Wheatley River	Lot 23, LOT	
	Lot 24, LOT	214
Whim Road	Lot 59, LOT	127
White Sands	Lot 64, LOT	65
Wilmot Valley	Lot 19, LOT	
	Lot 25, LOT	426
Windon Road	Lot 39, LOT	22
Winsloe North	Lot 33, LOT	290
Wood Islands	Lot 62, LOT	215
Woodstock	Lot 5, LOT	
	Lot 6, LOT	110
Woodvale	Lot 2, LOT	
	Lot 3, LOT	70
Woodville Mills	Lot 54, LOT	19

See note(s), footnote(s) and abbreviation(s) at the end of the publication. - Voir nota, renvoi(s) et abréviation(s) à la fin de la publication.

Table 1. Population Counts, for Unincorporated Places in Alphabetical Order, for Provinces and Territories, 1991 - 100% Data

Tableau 1. Chiffres de population, localités non constituées en ordre alphabétique, provinces et territoires, 1991 - données intégrales

Province: Prince Edward Island - Île-du-Prince-Édouard

Unincorporated place - Localité non constituée	Census subdivision - Subdivision de recensement	Population(1)
- Y -		
York	Lot 34, LOT	276
Yorkdale Estates	Lot 34, LOT	74

See note(s), footnote(s) and abbreviation(s) at the end of the publication. - Voir nota, renvoi(s) et abréviation(s) à la fin de la publication.

Table 1. Population Counts, for Unincorporated Places in Alphabetical Order, for Provinces and Territories, 1991 - 100% Data

Tableau 1. Chiffres de population, localités non constituées en ordre alphabétique, provinces et territoires, 1991 - données intégrales

Province: Nova Scotia - Nouvelle-Écosse

Unincorporated place - Localité non constituée	Census subdivision - Subdivision de recensement	Population(1)
- A -		
A And D Trailer Park	Annapolis, Subd. C, SCM	74
Abercrombie	Pictou, Subd. B, SCM	453 E
Aberdeen	Inverness, Subd. B, SCM Victoria, Subd. B, SCM	122
Abrams River	Argyle, MD	141
Acaciaville	Digby, MD	49
Addington Forks	Antigonish, Subd. A, SCM	226
Admiral Rock	East Hants, MD	74
Advocate Harbour	Cumberland, Subd. A, SCM	196
Afton	Antigonish, Subd. B, SCM	254
Afton Station	Antigonish, Subd. B, SCM	117
Ainslie Glen	Inverness, Subd. B, SCM	20
Alba Station	Inverness, Subd. C, SCM	16
Albany Cross	Annapolis, Subd. D, SCM	12
Albert Bridge	Cape Breton, Subd. B, SCM Cape Breton, Subd. C, SCM	159
Alder Point	Cape Breton, Subd. A, SCM	393
Alderney Point	Richmond, Subd. C, SCM	368 E
Aldersville	Chester, MD Kings, Subd. C, SCM	112
Alderwood Acres	Halifax, Subd. B, SCM	262
Alderwood Trailer Court	Halifax, Subd. B, SCM	464
Allains Creek	Annapolis, Subd. A, SCM	132
Allen Heights	Halifax, Subd. A, SCM	403 E
Allendale	Shelburne, MD	113
Allenville	Cumberland, Subd. A, SCM	18
Alma	Pictou, Subd. B, SCM	370 E
Alton	Colchester, Subd. C, SCM	216
Amherst Head	Cumberland, Subd. C, SCM	136
Amherst Point	Cumberland, Subd. C, SCM	108
Amherst Shore	Cumberland, Subd. C, SCM	69
Amiraults Hill	Argyle, MD	375
Anderson Mountain	Pictou, Subd. C, SCM	47 E
Annandale	Colchester, Subd. B, SCM	67
Antigonish Harbour	Antigonish, Subd. A, SCM	71
Antigonish Landing	Antigonish, Subd. A, SCM	73
Antrim	Halifax, Subd. E, SCM	190
Apple River	Cumberland, Subd. A, SCM	78
Arcadia	Yarmouth, MD	770
Ardness	Pictou, Subd. C, SCM	76
Ardoise	West Hants, MD	465
Argyle	Guysborough, MD	21
Argyle Head	St. Mary's, MD Argyle, MD	92
Argyle Sound	Argyle, MD	116
Arichat	Richmond, Subd. C, SCM	886 E
Arisaig	Antigonish, Subd. A, SCM	103
Arlington	Kings, Subd. B, SCM	235
Arnold	Shelburne, MD	12
Ashdale	Antigonish, Subd. A, SCM	119
Ashdale	West Hants, MD	67
Ashfield	Inverness, Subd. C, SCM	22 E
Ashmore	Digby, MD	300 E
Aspen	St. Mary's, MD	123
Aspotogan	Chester, MD	20 E
Aspy Bay	Victoria, Subd. A, SCM	64
Athol	Cumberland, Subd. B, SCM	68
Athol Road	Cumberland, Subd. B, SCM	141
Atlanta	Kings, Subd. B, SCM	19
Atwoods Brook	Barrington, MD	68
Auburn	Kings, Subd. A, SCM	930
Auburndale	Lunenburg, MD	311
Aulds Cove	Antigonish, Subd. B, SCM Guysborough, MD	235
Avondale	Pictou, Subd. C, SCM	143

See note(s), footnote(s) and abbreviation(s) at the end of the publication. - Voir nota, renvoi(s) et abréviation(s) à la fin de la publication.

Table 1. Population Counts, for Unincorporated Places in Alphabetical Order, for Provinces and Territories, 1991 - 100% Data

Tableau 1. Chiffres de population, localités non constituées en ordre alphabétique, provinces et territoires, 1991 - données intégrales

Province: Nova Scotia - Nouvelle-Écosse

Unincorporated place - Localité non constituée	Census subdivision - Subdivision de recensement	Population(1)
Avondale	West Hants, MD	120
Avondale Station	Pictou, Subd. C, SCM	31
Avonport	Kings, Subd. D, SCM	466
Aylesford	Kings, Subd. A, SCM	1,121
Aylesford East	Kings, Subd. A, SCM	151
Aylesford Lake	Kings, Subd. A, SCM	47
Aylesford Mountain	Kings, Subd. A, SCM	95
- B -		
Baccaro	Barrington, MD	50
Back Centre	Lunenburg, MD	128
Baddeck	Victoria, Subd. B, SCM	1,064
Baddeck Bay	Victoria, Subd. B, SCM	224
Baddeck Bridge	Victoria, Subd. B, SCM	48
Baileys Brook	Pictou, Subd. C, SCM	66
Bakers Point	Halifax, Subd. F, SCM	29
Bakers Settlement	Lunenburg, MD	273
Bald Rock	Halifax, Subd. B, SCM	22
Balfine	Cape Breton, Subd. C, SCM	14
Balfroon	Colchester, Subd. B, SCM	180
Ballantynes Cove	Antigonish, Subd. A, SCM	30
Balls Creek	Cape Breton, Subd. A, SCM	211 E
Balmoral Mills	Colchester, Subd. B, SCM	57
Bangor	Clare, MD	177
Bangs Falls	Queens, Subd. B, SCM	45
Barkhouse Settlement	Halifax, Subd. G, SCM	33
Barneys River Station	Pictou, Subd. C, SCM	45
Barr Settlement	East Hants, MD	88
Barra Glen	Victoria, Subd. B, SCM	19
Barra Head	Richmond, Subd. B, SCM	32
Barrachois	Colchester, Subd. B, SCM	46
Barrachois	Cape Breton, Subd. A, SCM	58
Barrington	Barrington, MD	175
Barrington Passage	Barrington, MD	397
Barronsfield	Cumberland, Subd. A, SCM	25
Barss Corner	Lunenburg, MD	283
Barton	Digby, MD	128
Bass River	Colchester, Subd. A, SCM	112
Bateston	Cape Breton, Subd. C, SCM	195
Baxters Harbour	Kings, Subd. B, SCM	136
Bay Road	Halifax, Subd. A, SCM	75
Bay Road Valley	Victoria, Subd. A, SCM	23
Bay St. Lawrence	Victoria, Subd. A, SCM	154
Bay View	Pictou, Subd. A, SCM	108
Bay View	Digby, MD	199
Bayfield	Antigonish, Subd. B, SCM	128
Bayfield Cross Road	Antigonish, Subd. B, SCM	26
Bayfield Road	Antigonish, Subd. B, SCM	41
Bayhead	Colchester, Subd. B, SCM	114
Bayport	Lunenburg, MD	184
Bayside	Halifax, Subd. B, SCM	275
Bayswater	Chester, MD	155 E
Beach Meadows	Queens, Subd. B, SCM	285
Beaconsfield	Annapolis, Subd. B, SCM	136
Bear Cove	Halifax, Subd. B, SCM	35
Bear Cove	Clare, MD	47
Bear Point	Barrington, MD	276
Bear River	Annapolis, Subd. A, SCM	
Bear River	Digby, MD	881
Bear River East	Annapolis, Subd. A, SCM	198
Bear River Station	Digby, MD	72
Beattie's Trailer Court	Kings, Subd. A, SCM	66
Beaulieu	Antigonish, Subd. B, SCM	90
Beaver Brook	Colchester, Subd. C, SCM	119
Beaver Cove	Cape Breton, Subd. A, SCM	82
Beaver Dam	Shelburne, MD	32

See note(s), footnote(s) and abbreviation(s) at the end of the publication. - Voir nota, renvoi(s) et abréviation(s) à la fin de la publication.

Table 1. Population Counts, for Unincorporated Places in Alphabetical Order, for Provinces and Territories, 1991 - 100% Data

Tableau 1. Chiffres de population, localités non constituées en ordre alphabétique, provinces et territoires, 1991 - données intégrales

Province: Nova Scotia - Nouvelle-Écosse

Unincorporated place - Localité non constituée	Census subdivision - Subdivision de recensement	Population(1)
Beaver Harbour	Halifax, Subd. G, SCM	66
Beaver Meadow	Antigonish, Subd. A, SCM	92
Beaver River	Clare, MD	286
Beaverbank Villa	Yarmouth, MD	1,321
Beckwith	Halifax, Subd. C, SCM	28
Beech Hill	Cumberland, Subd. C, SCM	28
Beech Hill	Antigonish, Subd. A, SCM	137 E
Beechmont North	Chester, MD	33
Beechville	Cape Breton, Subd. A, SCM	541
Bell Neck	Halifax, Subd. B, SCM	45 E
Belle Cote	Argyle, MD	184
Belleisle	Inverness, Subd. A, SCM	113 E
Belleville	Annapolis, Subd. A, SCM	106
Belleville North	Argyle, MD	85
Belleville South	Argyle, MD	113
Belle-Marche	Inverness, Subd. A, SCM	290
Belliveaus Cove	Clare, MD	387
Belmont	Colchester, Subd. B, SCM	448
Belmont	West Hants, MD	298
Belnan	East Hants, MD	412
Ben Eoin	Cape Breton, Subd. B, SCM	143
Benacadie	Cape Breton, Subd. A, SCM	15
Benacadie Pond	Cape Breton, Subd. A, SCM	19
Benacadie West	Cape Breton, Subd. A, SCM	28
Berwick	Kings, Subd. A, SCM	25
Berwick North	Kings, Subd. A, SCM	133
Berwick West	Kings, Subd. A, SCM	249
Bickerton West	St. Mary's, MD	92
Big Baddeck	Victoria, Subd. B, SCM	247
Big Beach	Cape Breton, Subd. A, SCM	47
Big Bras d'or	Victoria, Subd. B, SCM	314
Big Farm	Victoria, Subd. B, SCM	46
Big Glen	Cape Breton, Subd. B, SCM	13
Big Harbour	Victoria, Subd. B, SCM	54
Big Harbour Island	Inverness, Subd. C, SCM	13
Big Intervale	Inverness, Subd. A, SCM	30
Big Island	Pictou, Subd. C, SCM	50
Big Lorraine	Cape Breton, Subd. C, SCM	18
Big Lots	Lunenburg, MD	15 E
Big Marsh	Inverness, Subd. C, SCM	83 E
Big Marsh	Antigonish, Subd. A, SCM	96
Big Pond	Cape Breton, Subd. B, SCM	133
Big Pond Centre	Cape Breton, Subd. B, SCM	66
Big Ridge	Cape Breton, Subd. C, SCM	126
Bigney	Pictou, Subd. A, SCM	42
Billtown	Kings, Subd. A, SCM	116
Birch Grove	Kings, Subd. B, SCM	320
Birch Hill	Cape Breton, Subd. B, SCM	83
Birch Hill	Colchester, Subd. A, SCM	83
Birch Lee Trailer Court	Colchester, Subd. C, SCM	56
Birch Plain	Halifax, Subd. B, SCM	469
Birchill Estates Trailer Park	Victoria, Subd. A, SCM	16
Birchtown	Halifax, Subd. D, SCM	388 E
Birchwood	Shelburne, MD	221
Birchy Head	Cumberland, Subd. D, SCM	62
Bishopville	Chester, MD	43
Black Avon	Kings, Subd. D, SCM	257
Black Brook	West Hants, MD	56
Black Brook Meadows	Antigonish, Subd. B, SCM	61
Black Point	Cape Breton, Subd. A, SCM	29
Black Point	Cape Breton, Subd. B, SCM	94
Black Point	Pictou, Subd. C, SCM	212
Black River	Halifax, Subd. A, SCM	67
Black River Road	Pictou, Subd. A, SCM	13
Black Rock	Cumberland, Subd. C, SCM	348
	Kings, Subd. A, SCM	

See note(s), footnote(s) and abbreviation(s) at the end of the publication. - Voir nota, renvoi(s) et abréviation(s) à la fin de la publication.

Table 1. Population Counts, for Unincorporated Places in Alphabetical Order, for Provinces and Territories, 1991 - 100% Data

Tableau 1. Chiffres de population, localités non constituées en ordre alphabétique, provinces et territoires, 1991 - données intégrales

Province: Nova Scotia - Nouvelle-Écosse

Unincorporated place Localité non constituée	Census subdivision Subdivision de recensement	Population(1)
Black Rock	Victoria, Subd. B, SCM	110
Black Rock	Cumberland, Subd. A, SCM	18
Blacketts Lake	Cape Breton, Subd. A, SCM	878
Blackstone	Inverness, Subd. B, SCM	25
Blandford	Chester, MD	54 E
Blind Bay	Halifax, Subd. B, SCM	25
Blockhouse	Lunenburg, MD	700 E
Blomidon	Kings, Subd. B, SCM	142
Bloomfield	Digby, MD	52
Bloomington	Annapolis, Subd. D, SCM	72
Blue Acres	Pictou, Subd. C, SCM	32
Blue Mountain	Kings, Subd. C, SCM	58
Blue Mountain	Pictou, Subd. C, SCM	148
Blue Rocks	Lunenburg, MD	552
Blues Mills	Inverness, Subd. C, SCM	161 E
Boisdale	Cape Breton, Subd. A, SCM	138
Bonaventure Subdivision	Annapolis, Subd. D, SCM	35
Borgels Point	Chester, MD	124
Boudreauville	Richmond, Subd. C, SCM	161 E
Boularderie Centre	Victoria, Subd. B, SCM	218
Boularderie East	Victoria, Subd. B, SCM	142
Boularderie West	Cape Breton, Subd. A, SCM	59
Boutilier Point	Halifax, Subd. A, SCM	198
Boutilliers Point	Halifax, Subd. A, SCM	648
Boylston	Guysborough, MD	167
Braeshore	Pictou, Subd. A, SCM	159
Bramber	West Hants, MD	308
Branch Lahave	Lunenburg, MD	319
Bras d'Or	Cape Breton, Subd. A, SCM	876
Brass Hill	Barrington, MD	292
Brazil Lake	Yarmouth, MD	208
Brenton	Yarmouth, MD	202
Brentwood	Colchester, Subd. C, SCM	277
Breton Cove	Victoria, Subd. A, SCM	49
Brickton	Annapolis, Subd. B, SCM	
	Annapolis, Subd. C, SCM	317
Brickyard Road	Cape Breton, Subd. C, SCM	173
Bridgetown East	Annapolis, Subd. B, SCM	61
Bridgeville	Pictou, Subd. B, SCM	
	Pictou, Subd. C, SCM	189
Brierly Brook	Antigonish, Subd. A, SCM	255
Brighton	Digby, MD	270
Brigley's Road	Halifax, Subd. A, SCM	86
Broad Cove	Lunenburg, MD	186
Broad Cove Banks	Inverness, Subd. B, SCM	104
Broad Cove Chapel	Inverness, Subd. A, SCM	87
Broad Cove Marsh	Inverness, Subd. A, SCM	10
Broadway	Pictou, Subd. C, SCM	98
Brook Road	Pictou, Subd. A, SCM	68
Brook Village	Inverness, Subd. B, SCM	57
Brookdale	Cumberland, Subd. B, SCM	
	Cumberland, Subd. C, SCM	566
Brookfield	Colchester, Subd. C, SCM	917
Brookland	Pictou, Subd. A, SCM	47
Brooklyn	Queens, Subd. B, SCM	1,253
Brooklyn	Yarmouth, MD	644
Brooklyn	Annapolis, Subd. C, SCM	117
Brooklyn	West Hants, MD	610
Brooklyn Corner	Kings, Subd. A, SCM	63
Brooklyn Street	Kings, Subd. A, SCM	162
Brooklyn Trailer Court	Yarmouth, MD	79
Brookside	Halifax, Subd. B, SCM	275
Brookvale	Halifax, Subd. F, SCM	50 E
Broughton	Cape Breton, Subd. B, SCM	107
Brule	Colchester, Subd. B, SCM	70
Brule Point	Colchester, Subd. B, SCM	70
Brule Shore	Colchester, Subd. B, SCM	30

See note(s), footnote(s) and abbreviation(s) at the end of the publication. - Voir nota, renvoi(s) et abréviation(s) à la fin de la publication.

Table 1. Population Counts, for Unincorporated Places in Alphabetical Order, for Provinces and Territories, 1991 – 100% Data

Tableau 1. Chiffres de population, localités non constituées en ordre alphabétique, provinces et territoires, 1991 – données intégrales

Province: Nova Scotia – Nouvelle-Écosse

Unincorporated place – Localité non constituée	Census subdivision – Subdivision de recensement	Population(1)
Buccaneer Road	Chester, MD	34
Buckfield	Queens, Subd. B, SCM	78
Bucklaw	Victoria, Subd. B, SCM	22
Burlington	Kings, Subd. A, SCM	160
Burnt Head	Shelburne, MD	18
Burntcoat	East Hants, MD	55
Bush Island	Lunenburg, MD	52
- C -		
Caledonia	Queens, Subd. B, SCM	312
Caledonia	St. Mary's, MD	66
Caledonia-Caledonia Mills	Antigonish, Subd. B, SCM	39
Cambridge	Kings, Subd. A, SCM	771
Cambridge	West Hants, MD	178
Camden	Colchester, Subd. C, SCM	67
Cameron Beach	Cumberland, Subd. C, SCM	26
Campbelldale	Cape Breton, Subd. C, SCM	67
Camperdown	Lunenburg, MD	340
Canaan	Chester, MD	119
Canaan	Yarmouth, MD	30
Canaan	Kings, Subd. C, SCM	670
Canada Creek	Kings, Subd. A, SCM	15
Canada Hill	Shelburne, MD	20
Canard	Kings, Subd. B, SCM	31
Canard Acres Subdivision	Kings, Subd. B, SCM	58
Canning	Kings, Subd. B, SCM	908
Cap La Ronde	Richmond, Subd. C, SCM	21
Cap Lemoyne	Inverness, Subd. A, SCM	50
Cape Auguet	Richmond, Subd. C, SCM	25 E
Cape Dauphin	Victoria, Subd. B, SCM	9
Cape Fourchu	Yarmouth, MD	79
Cape George	Antigonish, Subd. A, SCM	153
Cape Jack	Antigonish, Subd. B, SCM	112
Cape John	Pictou, Subd. A, SCM	47 E
Cape Negro	Barrington, MD	53
Cape North	Victoria, Subd. A, SCM	190
Cape St. Mary	Clare, MD	98
Capstick	Victoria, Subd. A, SCM	28
Caribou Island	Pictou, Subd. A, SCM	46
Caribou Marsh	Cape Breton, Subd. B, SCM	285
Caribou Mines Road	Halifax, Subd. G, SCM	73
Caribou River	Pictou, Subd. A, SCM	159
Carleton	Yarmouth, MD	351
Carleton Corner	Annapolis, Subd. B, SCM	450
Carleton Village	Shelburne, MD	58
Carrolls Corner	Halifax, Subd. E, SCM	221
Carrs Brook	Colchester, Subd. A, SCM	46
Carters Cove	Richmond, Subd. A, SCM	96 E
Castle Bay	Cape Breton, Subd. A, SCM	21
Catalone	Cape Breton, Subd. C, SCM	312
Catalone Gut	Cape Breton, Subd. C, SCM	86
Catalone Road	Cape Breton, Subd. C, SCM	206
Catidian Place	Lunenburg, MD	152
Cedar Lake	Clare, MD	18
Cedar Lake	Yarmouth, MD	44
Central Argyle	Argyle, MD	139
Central Caribou	Pictou, Subd. A, SCM	94
Central Chebogue	Yarmouth, MD	265
Central Clarence	Annapolis, Subd. B, SCM	18
Central Grove	Digby, MD	96
Central New Annan	Colchester, Subd. B, SCM	66
Central North River	Colchester, Subd. B, SCM	49
Central Onslow	Colchester, Subd. B, SCM	427 E
Central Port Mouton	Queens, Subd. A, SCM	150
Central West River	Pictou, Subd. A, SCM	
	Pictou, Subd. B, SCM	168 E

See note(s), footnote(s) and abbreviation(s) at the end of the publication. – Voir nota, renvoi(s) et abréviation(s) à la fin de la publication.

Table 1. Population Counts, for Unincorporated Places in Alphabetical Order, for Provinces and Territories, 1991 - 100% Data

Tableau 1. Chiffres de population, localités non constituées en ordre alphabétique, provinces et territoires, 1991 - données intégrales

Province: Nova Scotia - Nouvelle-Écosse

Unincorporated place - Localité non constituée	Census subdivision - Subdivision de recensement	Population(1)
Central Woods Harbour	Barrington, MD	175
Centre	Lunenburg, MD	186
Centre Burlington	West Hants, MD	234
Centre Rawdon	East Hants, MD	286
Centrelea	Annapolis, Subd. A, SCM	
	Annapolis, Subd. B, SCM	142
Centreville	Inverness, Subd. B, SCM	38
Centreville	Kings, Subd. B, SCM	1,086
Centreville	Digby, MD	206
Centreville	Barrington, MD	286
Chance Harbour	Pictou, Subd. C, SCM	112
Channel View Trailer Park	Cape Breton, Subd. A, SCM	176
Chapel Road	Inverness, Subd. B, SCM	11
Chaplin	Halifax, Subd. G, SCM	103
Chapman Settlement	Cumberland, Subd. C, SCM	93
Charleston	Queens, Subd. B, SCM	206
Charlesville	Barrington, MD	116
Charos Cove	Guysborough, MD	131
Chaswood	Halifax, Subd. E, SCM	
	Halifax, Subd. F, SCM	156
Cheboque Point	Yarmouth, MD	87
Chegoggin	Yarmouth, MD	102
Chelsea	Lunenburg, MD	369
Cherry Brook	Halifax, Subd. D, SCM	310
Cherry Hill	Lunenburg, MD	166
Cherryfield	Lunenburg, MD	42
Cherryfield Road	Annapolis, Subd. D, SCM	82
Chesholm Trailer Court	Antigonish, Subd. A, SCM	48
Chester	Chester, MD	1,249
Chester Basin	Chester, MD	695
Chester Downs	Chester, MD	77
Chester Grant	Chester, MD	214
Cheticamp	Inverness, Subd. A, SCM	979
Cheticamp Island	Inverness, Subd. A, SCM	60
Cheverie	West Hants, MD	196
Chignecto	Cumberland, Subd. B, SCM	79
Chimney Corner	Inverness, Subd. A, SCM	20
Chipman Brook	Kings, Subd. A, SCM	41
Chipmans Corner	Kings, Subd. B, SCM	157
Christmas Island	Cape Breton, Subd. A, SCM	45
Church Point	Clare, MD	487
Church Point	Richmond, Subd. A, SCM	106 E
Churchover	Shelburne, MD	99
Churchview	Inverness, Subd. B, SCM	26
Churchville	Pictou, Subd. C, SCM	102
Clam Bay	Halifax, Subd. F, SCM	69
Clam Harbour	Halifax, Subd. F, SCM	78
Clam Point	Barrington, MD	343
Clare Lake	Clare, MD	36
Claremont	Cumberland, Subd. B, SCM	41
Clarence	Annapolis, Subd. B, SCM	125
Clarence East	Annapolis, Subd. B, SCM	114
Clarence West	Annapolis, Subd. B, SCM	73
Clarksville	East Hants, MD	60
Clearland	Lunenburg, MD	289 E
Clementsport	Annapolis, Subd. A, SCM	385
Clementsvale	Annapolis, Subd. A, SCM	281
Cleveland	Inverness, Subd. C, SCM	
	Richmond, Subd. A, SCM	110
Clifton	Colchester, Subd. C, SCM	63
Cloverdale	Colchester, Subd. C, SCM	38
Cloverville	Antigonish, Subd. A, SCM	210
Clyde River	Barrington, MD	
	Shelburne, MD	271
Clydesdale	Antigonish, Subd. A, SCM	190
Coady Road	Inverness, Subd. A, SCM	11
Coalburn	Pictou, Subd. C, SCM	288

See note(s), footnote(s) and abbreviation(s) at the end of the publication. - Voir nota, renvoi(s) et abréviation(s) à la fin de la publication.

Table 1. Population Counts, for Unincorporated Places in Alphabetical Order, for Provinces and Territories, 1991 - 100% Data

Tableau 1. Chiffres de population, localités non constituées en ordre alphabétique, provinces et territoires, 1991 - données intégrales

Province: Nova Scotia - Nouvelle-Écosse

Unincorporated place - Localité non constituée	Census subdivision - Subdivision de recensement	Population(1)
Cobequid Trailer Court	Colchester, Subd. B, SCM	151
Coddles Harbour	Guysborough, MD	43
Coffinscroft	Barrington, MD	60
Cogmagun	West Hants, MD	109
Coldbrook	Kings, Subd. A, SCM	
	Kings, Subd. B, SCM	
	Kings, Subd. C, SCM	1,091
Coldstream	Colchester, Subd. C, SCM	139
Cole Harbour	Guysborough, MD	20
Coleman Cove	Chester, MD	24 E
Colindale	Inverness, Subd. B, SCM	66
Collingwood Corner	Cumberland, Subd. B, SCM	144
Colpton	Lunenburg, MD	89
Comeau's Hill	Argyle, MD	107
Comeauville	Clare, MD	300
Commons	Chester, MD	292
Concession	Clare, MD	449
Concord	Pictou, Subd. B, SCM	9
Conns Mills	Cumberland, Subd. D, SCM	37
Conquerall Bank	Lunenburg, MD	529
Conquerall Mills	Lunenburg, MD	549
Conrod Settlement	Halifax, Subd. E, SCM	217 E
Conway	Digby, MD	366
Cooks Brook	Halifax, Subd. E, SCM	216
Cooks Cove	Guysborough, MD	56
Cookville	Lunenburg, MD	170
Corberrie	Clare, MD	96
Corbetts Cove	Richmond, Subd. B, SCM	18
Corkums Island	Lunenburg, MD	64
Cornwallis	Annapolis, Subd. A, SCM	67
Cottage Cove	Annapolis, Subd. C, SCM	32
Country Harbour Lake	Guysborough, MD	129
Country Harbour Mines	Guysborough, MD	217
Craigmore	Inverness, Subd. C, SCM	60
Crandall Road	Inverness, Subd. C, SCM	56
Creignish	Inverness, Subd. C, SCM	178
Crescent Beach	Lunenburg, MD	77
Cribbons Point	Antigonish, Subd. A, SCM	23
Croft	Antigonish, Subd. B, SCM	16
Cross Roads Country Harbour	Guysborough, MD	236
Cross Roads Ohio	Antigonish, Subd. A, SCM	89
Crouses Settlement	Lunenburg, MD	79
Crousetown	Lunenburg, MD	219
Crowell	Barrington, MD	38
Crowes Mills	Colchester, Subd. B, SCM	340 E
Culloden	Digby, MD	119
Curry's Corner	West Hants, MD	13
Currys Corner	West Hants, MD	366
Custom Trailer Court	Cape Breton, Subd. B, SCM	239
- D -		
D'Escousse	Richmond, Subd. C, SCM	232
Dalhousie Road	Kings, Subd. A, SCM	66
Danerville	Queens, Subd. B, SCM	174
Danvers	Digby, MD	82
Darlings Lake	Yarmouth, MD	114
Davison Street	Kings, Subd. D, SCM	33 E
Dayspring	Lunenburg, MD	848
Dayton	Yarmouth, MD	450
Dean	Halifax, Subd. G, SCM	117
Debaies Cove	Halifax, Subd. F, SCM	43
Debert	Colchester, Subd. A, SCM	
	Colchester, Subd. B, SCM	1,167
Deception Lake	Shelburne, MD	26
Deep Brook	Annapolis, Subd. A, SCM	481
Deep Cove	Chester, MD	36
Deepdale	Inverness, Subd. A, SCM	
	Inverness, Subd. B, SCM	74

See note(s), footnote(s) and abbreviation(s) at the end of the publication. - Voir nota, renvoi(s) et abréviation(s) à la fin de la publication.

Table 1. Population Counts, for Unincorporated Places in Alphabetical Order, for Provinces and Territories, 1991 - 100% Data

Tableau 1. Chiffres de population, localités non constituées en ordre alphabétique, provinces et territoires, 1991 - données intégrales

Province: Nova Scotia - Nouvelle-Écosse

Unincorporated place Localité non constituée	Census subdivision Subdivision de recensement	Population(1)
Deerfield	Yarmouth, MD	264
Delaps Cove	Annapolis, Subd. A, SCM	65
Delhaven	Kings, Subd. B, SCM	100
Dempsey Corner	Kings, Subd. A, SCM	63
Denmark	Colchester, Subd. B, SCM	90
Denver	St. Mary's, MD	40
Devon	Halifax, Subd. E, SCM	24
Diamond	Pictou, Subd. A, SCM	22
Digdons Corner	Colchester, Subd. C, SCM	51
Diligent River	Cumberland, Subd. A, SCM	175
Dingwall	Victoria, Subd. A, SCM	263
Doctors Brook	Antigonish, Subd. A, SCM	57
Doctors Cove	Barrington, MD	144
Donkin	Cape Breton, Subd. B, SCM	781 E
Donnelly's Brook	Kings, Subd. A, SCM	18
Dorts Cove	Guysborough, MD	45
Doucetteville	Digby, MD	149
Dover	Guysborough, MD	518
Drum Head	Guysborough, MD	85
Dublin Shore	Lunenburg, MD	172
Duncans Cove	Halifax, Subd. B, SCM	60
Dundee	Richmond, Subd. A, SCM	116
Dunmore	Antigonish, Subd. A, SCM	92
Dunmore	Inverness, Subd. B, SCM	56
Dunvegan	Inverness, Subd. A, SCM	140
Durrell Island	Guysborough, MD	14
Durham	Pictou, Subd. A, SCM	
	Pictou, Subd. B, SCM	496 E
Durham Hill	Pictou, Subd. A, SCM	84
Dutch Brook	Cape Breton, Subd. B, SCM	112
Dutch Settlement	Halifax, Subd. E, SCM	242
- E -		
Eagle Head	Queens, Subd. B, SCM	123
Earlton	Colchester, Subd. B, SCM	72
East Advocate	Cumberland, Subd. A, SCM	116
East Amherst	Cumberland, Subd. C, SCM	569
East Apple River	Cumberland, Subd. A, SCM	30
East Arlington	Annapolis, Subd. B, SCM	28
East Baccaro	Barrington, MD	117
East Bay	Cape Breton, Subd. B, SCM	254
East Berlin	Queens, Subd. B, SCM	33
East Broadway	Cape Breton, Subd. B, SCM	288
East Brooklyn	Annapolis, Subd. C, SCM	29
East Chester	Chester, MD	330
East Chezzetcook	Halifax, Subd. E, SCM	514 E
East Clifford	Lunenburg, MD	33
East Dalhousie	Kings, Subd. A, SCM	74
East Dover	Halifax, Subd. B, SCM	160
East Earlton	Colchester, Subd. B, SCM	20
East Ferry	Digby, MD	98
East Gore	East Hants, MD	121
East Green Harbour	Shelburne, MD	357
East Greenwood	Kings, Subd. A, SCM	200
East Halls Harbour Road	Kings, Subd. B, SCM	156
East Havre Boucher	Antigonish, Subd. B, SCM	188
East Inglisville	Annapolis, Subd. C, SCM	22
East Jeddore	Halifax, Subd. F, SCM	234
East Jordan	Shelburne, MD	140
East Kemptville	Argyle, MD	157
East Lahave	Lunenburg, MD	178
East Lake Ainslie	Inverness, Subd. A, SCM	150
East Lawrencetown	Halifax, Subd. E, SCM	335 E
East Leicester	Cumberland, Subd. C, SCM	119
East Mapleton	Cumberland, Subd. B, SCM	45
East Margaretsville	Annapolis, Subd. C, SCM	165

See note(s), footnote(s) and abbreviation(s) at the end of the publication. - Voir nota, renvoi(s) et abréviation(s) à la fin de la publication.

Table 1. Population Counts, for Unincorporated Places in Alphabetical Order, for Provinces and Territories, 1991 - 100% Data

Tableau 1. Chiffres de population, localités non constituées en ordre alphabétique, provinces et territoires, 1991 - données intégrales

Province: Nova Scotia - Nouvelle-Écosse

Unincorporated place Localité non constituée	Census subdivision Subdivision de recensement	Population(1)
East Mines	Colchester, Subd. A, SCM	252 E
East Mines Station	Colchester, Subd. A, SCM	40 E
East Mountain	Colchester, Subd. B, SCM	284 E
East New Annan	Colchester, Subd. B, SCM	44
East Noel	East Hants, MD	151
East Pennant	Halifax, Subd. B, SCM	83
East Petpeswick	Halifax, Subd. F, SCM	350 E
East Port Medway	Lunenburg, MD	
	Queens, Subd. B, SCM	106
East Pubnico	Argyle, MD	124
East Quinan	Argyle, MD	105 E
East Quoddy	Halifax, Subd. G, SCM	17
East River	Chester, MD	225
East River	Halifax, Subd. G, SCM	84
East River St. Marys	Pictou, Subd. C, SCM	87
East Roman Valley	Guysborough, MD	13
East Sable River	Shelburne, MD	22
East Ship Harbour	Halifax, Subd. F, SCM	144 E
East Side Of Ragged Island	Shelburne, MD	25
East Side Port L'Hebert	Queens, Subd. A, SCM	87
East Tracadie	Antigonish, Subd. B, SCM	156
East Tremont	Kings, Subd. A, SCM	57
East Uniacke	East Hants, MD	815
East Village	Colchester, Subd. A, SCM	83
East Wallace	Cumberland, Subd. D, SCM	53
East Walton	East Hants, MD	149
East Wentworth	Cumberland, Subd. D, SCM	87
Easton	Clare, MD	45
Eastville	Colchester, Subd. C, SCM	32
Economy	Colchester, Subd. A, SCM	141
Economy Point	Colchester, Subd. A, SCM	17
Ecum Secum	St. Mary's, MD	182
Ecum Secum West	Halifax, Subd. G, SCM	90
Eden Lake	Pictou, Subd. C, SCM	32
Edgewood	Colchester, Subd. A, SCM	59
Edwardsville	Cape Breton, Subd. A, SCM	305
Egerton	Pictou, Subd. C, SCM	114
Eight Island Lake	Guysborough, MD	
	St. Mary's, MD	137
Elderbank	Halifax, Subd. E, SCM	
	Halifax, Subd. F, SCM	206
Elgin	Pictou, Subd. B, SCM	54
Ellershouse	West Hants, MD	92 E
Ellershouse	West Hants, MD	577
Elmfield	Pictou, Subd. A, SCM	51
Elmsdale	East Hants, MD	
	Halifax, Subd. E, SCM	1,112
Elmsvale	Halifax, Subd. F, SCM	
	Halifax, Subd. G, SCM	170 E
Elmwood	Lunenburg, MD	45
Endale Trailer Court	Halifax, Subd. E, SCM	25
Enfield	East Hants, MD	
	Halifax, Subd. E, SCM	2,588
English Corner	Halifax, Subd. C, SCM	502
Englishtown	Halifax, Subd. C, SCM	139
Erinville	Victoria, Subd. B, SCM	139
	Guysborough, MD	67
Eskasoni	Eskasoni 3, R	2,076
Eureka	Pictou, Subd. B, SCM	254 E
Evanston	Richmond, Subd. A, SCM	283
- F -		
Factorydale	Kings, Subd. A, SCM	64
Fairmount	Antigonish, Subd. A, SCM	76
Falkland Ridge	Annapolis, Subd. D, SCM	84
Falmouth	West Hants, MD	1,343
Farmington	Lunenburg, MD	126
Farmville	Lunenburg, MD	8

See note(s), footnote(s) and abbreviation(s) at the end of the publication. - Voir nota, renvoi(s) et abréviation(s) à la fin de la publication.

Table 1. Population Counts, for Unincorporated Places in Alphabetical Order, for Provinces and Territories, 1991 - 100% Data

Tableau 1. Chiffres de population, localités non constituées en ordre alphabétique, provinces et territoires, 1991 - données intégrales

Province: Nova Scotia - Nouvelle-Écosse

Unincorporated place Localité non constituée	Census subdivision Subdivision de recensement	Population(1)
Fauxburg	Lunenburg, MD	186
Feeners Corner	Lunenburg, MD	127
Feltzen South	Lunenburg, MD	138
Fenwick	Cumberland, Subd. B, SCM	308
Fergusons Cove	Halifax, Subd. D, SCM	179
Fergusons Lake	Richmond, Subd. B, SCM	16
Ferrona Junction	Pictou, Subd. B, SCM	90 E
First Peninsula	Lunenburg, MD	160
First South	Lunenburg, MD	287
Fishermans Harbour	St. Mary's, MD	62
Five Houses	Colchester, Subd. A, SCM	15
Five Houses	Lunenburg, MD	32
Five Island Lake	Halifax, Subd. A, SCM	123
Five Islands	Colchester, Subd. A, SCM	264
Five Mile River	East Hants, MD	73
Fleet Settlement	St. Mary's, MD	24
Florence	Cape Breton, Subd. A, SCM	2,158
Folly Lake	Colchester, Subd. A, SCM	32 E
Folly Mountain	Colchester, Subd. A, SCM	19 E
Foot Cape	Inverness, Subd. B, SCM	89
Forbes Point	Barrington, MD	95
Fordview	Inverness, Subd. A, SCM	129
Forest Drive Subdivision	Lunenburg, MD	20
Forest Glade	Annapolis, Subd. C, SCM	58
Forest Glen	Colchester, Subd. C, SCM	18
Forest Glen	Yarmouth, MD	145
Forest Hill	Kings, Subd. D, SCM	254
Forest Home	Kings, Subd. C, SCM	68
Forks Baddeck	Victoria, Subd. B, SCM	36
Fort Belcher	Colchester, Subd. B, SCM	18 E
Fort Ellis	Colchester, Subd. C, SCM	146
Fort Lawrence	Cumberland, Subd. C, SCM	214
Forties	Chester, MD	333
Four Mile Brook	Pictou, Subd. A, SCM	34
Fox Brook	Pictou, Subd. B, SCM	212 E
Fox Harbour	Cumberland, Subd. D, SCM	27
Fox Island-Fox Island Main	Guysborough, MD	77
Fox Point	Chester, MD	441
Fox River	Cumberland, Subd. A, SCM	83
Framboise	Richmond, Subd. B, SCM	44
Framboise Intervale	Richmond, Subd. B, SCM	14
Frankville	Antigonish, Subd. B, SCM	386
Fraser Mills	Antigonish, Subd. A, SCM	
	Antigonish, Subd. B, SCM	106
Fraser Mountain	Pictou, Subd. C, SCM	171 E
Fraser's Grant	Antigonish, Subd. B, SCM	112
Fraserville	Cumberland, Subd. A, SCM	33
Fraxville	Chester, MD	92
Freeport	Digby, MD	397
French Cove	Richmond, Subd. A, SCM	100 E
French River	Pictou, Subd. C, SCM	56
French River	Colchester, Subd. B, SCM	92
French Road	Cape Breton, Subd. C, SCM	72
French Village	Halifax, Subd. A, SCM	134
Frenchvale	Cape Breton, Subd. A, SCM	213
Front Centre	Lunenburg, MD	71
Front Lake	Cape Breton, Subd. B, SCM	159
- G -		
Gabarus	Cape Breton, Subd. C, SCM	110
Gabarus Lake	Cape Breton, Subd. C, SCM	72
Gaetz Brook	Halifax, Subd. E, SCM	428 E
Gairlock	Pictou, Subd. B, SCM	97
Gannon Road	Cape Breton, Subd. A, SCM	450
Garden Of Eden	Pictou, Subd. C, SCM	59
Gardiner Mines	Cape Breton, Subd. B, SCM	649

See note(s), footnote(s) and abbreviation(s) at the end of the publication. - Voir nota, renvoi(s) et abréviation(s) à la fin de la publication.

Table 1. Population Counts, for Unincorporated Places in Alphabetical Order, for Provinces and Territories, 1991 - 100% Data

Tableau 1. Chiffres de population, localités non constituées en ordre alphabétique, provinces et territoires, 1991 - données intégrales

Province: Nova Scotia - Nouvelle-Écosse

Unincorporated place - Localité non constituée	Census subdivision - Subdivision de recensement	Population(1)
Gardners Mills	Yarmouth, MD	68
Garland	Kings, Subd. A, SCM	124
Garlands Crossing	West Hants, MD	231
Gaspereau	Kings, Subd. D, SCM	461
Gaspereau Mountain	Kings, Subd. D, SCM	41
Gaspereaux Lake	Antigonish, Subd. A, SCM	92
Gavelton	Argyle, MD	
	Yarmouth, MD	106 E
Gays River	Colchester, Subd. C, SCM	
	Halifax, Subd. E, SCM	309
Georgefield	East Hants, MD	69
Georges River	Cape Breton, Subd. A, SCM	202
Georgeville	Antigonish, Subd. A, SCM	52
Giant Lake	Guysborough, MD	115
Gibson Woods	Kings, Subd. B, SCM	50
Gilberts Cove	Digby, MD	126
Gillis Cove	Inverness, Subd. C, SCM	24
Gillis Point	Victoria, Subd. B, SCM	16
Gillisdale	Inverness, Subd. A, SCM	62
Glassburn	Antigonish, Subd. B, SCM	16
Glen Haven	Halifax, Subd. A, SCM	204
Glen Margaret	Halifax, Subd. B, SCM	198
Glen Morrison	Cape Breton, Subd. B, SCM	28
Glen Road	Antigonish, Subd. A, SCM	72
Glenbervie	Colchester, Subd. C, SCM	67
Glencoe	Pictou, Subd. B, SCM	
	Pictou, Subd. C, SCM	67
Glencoe Mills	Inverness, Subd. B, SCM	26
Glencoe Mills	Inverness, Subd. C, SCM	15 E
Glencoe Station	Inverness, Subd. B, SCM	72
Glendale	Inverness, Subd. C, SCM	129
Glenelg	St. Mary's, MD	100
Glengarry	Chester, MD	71
Glengarry Station	Pictou, Subd. B, SCM	49
Glenholme	Colchester, Subd. A, SCM	209 E
Glenkeen	Guysborough, MD	34
Glenmont	Kings, Subd. B, SCM	162
Glenmore	Halifax, Subd. F, SCM	41 E
Glenora	Inverness, Subd. C, SCM	36
Glenora Falls	Inverness, Subd. B, SCM	22
Glenroy	Antigonish, Subd. B, SCM	35
Glenville	Cumberland, Subd. B, SCM	150
Glenville	Inverness, Subd. B, SCM	44
Glenwood	Argyle, MD	66
Gold River	Chester, MD	248
Goldboro	Guysborough, MD	95
Goldenville	St. Mary's, MD	22
Goodwood	Halifax, Subd. B, SCM	129
Goose Cove	Victoria, Subd. B, SCM	31
Goose Lake	Barrington, MD	18
Gore	East Hants, MD	118
Gormanville	East Hants, MD	137
Gormanville	East Hants, MD	18
Goshen	St. Mary's, MD	175
Gracieville	Richmond, Subd. B, SCM	22
Grafton	Kings, Subd. A, SCM	207
Graham Hill	Colchester, Subd. C, SCM	23
Grand Desert	Halifax, Subd. E, SCM	332
Grand Etang	Inverness, Subd. A, SCM	384
Grand Gully	Richmond, Subd. A, SCM	50 E
Grand Lake Road	Cape Breton, Subd. B, SCM	1,420
Grand Mira North	Cape Breton, Subd. B, SCM	125
Grand Mira South	Cape Breton, Subd. C, SCM	117
Grand Narrows	Cape Breton, Subd. A, SCM	25
Grand Pre	Kings, Subd. D, SCM	324
Grand River	Richmond, Subd. B, SCM	72
Grand River East	Richmond, Subd. B, SCM	25

See note(s), footnote(s) and abbreviation(s) at the end of the publication. - Voir nota, renvoi(s) et abréviation(s) à la fin de la publication.

Table 1. Population Counts, for Unincorporated Places in Alphabetical Order, for Provinces and Territories, 1991 - 100% Data
Tableau 1. Chiffres de population, localités non constituées en ordre alphabétique, provinces et territoires, 1991 - données intégrales

Province: Nova Scotia - Nouvelle-Écosse

Unincorporated place Localité non constituée	Census subdivision Subdivision de recensement	Population(1)
Grand River Falls	Richmond, Subd. B, SCM	29
Grande Anse	Richmond, Subd. A, SCM	589 E
Grande Greve	Richmond, Subd. B, SCM	91
Grandique Ferry	Richmond, Subd. A, SCM	205
Granton	Pictou, Subd. B, SCM	37 E
Grantville	Richmond, Subd. A, SCM	134 E
Granville Beach	Annapolis, Subd. A, SCM	115
Granville Centre	Annapolis, Subd. A, SCM	108 E
Granville Ferry	Annapolis, Subd. A, SCM	597
Grass Cove	Victoria, Subd. B, SCM	14
Gray's Hollow	Victoria, Subd. A, SCM	22
Graywood	Annapolis, Subd. D, SCM	56
Great Village	Colchester, Subd. A, SCM	477
Green Acres Subdivision	Kings, Subd. A, SCM	118
Green Bay	Lunenburg, MD	23
Green Hill	West Hants, MD	255
Green Hill	Pictou, Subd. B, SCM	255 E
Green Oaks	Colchester, Subd. C, SCM	45
Greenfield	Colchester, Subd. C, SCM	862
Greenfield	Queens, Subd. B, SCM	203
Greenfield	East Hants, MD	62
Greenfield	Kings, Subd. D, SCM	130
Greenhill	Cumberland, Subd. B, SCM	85
Greenland	Annapolis, Subd. A, SCM	160
Greenridge Trailer Park	Halifax, Subd. D, SCM	213
Greens Point	Pictou, Subd. C, SCM	62
Greenville	Yarmouth, MD	118
Greenville Station	Cumberland, Subd. D, SCM	54
Greenwich	Kings, Subd. C, SCM	
	Kings, Subd. D, SCM	416
Greenwold	Antigonish, Subd. A, SCM	431
Greenwood	Pictou, Subd. C, SCM	581
Greenwood	Halifax, Subd. G, SCM	107
Greenwood Heights	Halifax, Subd. A, SCM	1,039
Grimms Settlement	Lunenburg, MD	41
Grono Road	Halifax, Subd. E, SCM	157
Gros Nez	Richmond, Subd. C, SCM	79 E
Grosses Coques	Clare, MD	362
Grosvenor	Antigonish, Subd. B, SCM	43
Groves Point	Cape Breton, Subd. A, SCM	311
Gull Island	Queens, Subd. A, SCM	74
Gullivers Cove	Digby, MD	91
Gunn Road	Pictou, Subd. A, SCM	38
Gunning Cove	Shelburne, MD	81
Guysborough	Guysborough, MD	494
Guysborough Intervale	Guysborough, MD	22
Guysborough Trailer Park	Guysborough, MD	44
Gypsum Mines	West Hants, MD	88
- H -		
Habitant	Kings, Subd. B, SCM	71
Hacketts Cove	Halifax, Subd. B, SCM	413
Haddon Hill	Chester, MD	66
Haddon Hill Subdivision	Chester, MD	35
Hadleyville	Guysborough, MD	64
Half Island Cove	Guysborough, MD	125
Halfway Brook	Colchester, Subd. C, SCM	51
Halfway Cove	Guysborough, MD	85
Halfway River	Cumberland, Subd. A, SCM	
	Cumberland, Subd. B, SCM	61
Haliburton	Pictou, Subd. A, SCM	112 E
Hall's Harbour	Kings, Subd. B, SCM	77
Hammonds Plains	Halifax, Subd. C, SCM	281
Hampton	Annapolis, Subd. B, SCM	158
Hansford	Cumberland, Subd. D, SCM	12
Hants Border	Kings, Subd. D, SCM	554

See note(s), footnote(s) and abbreviation(s) at the end of the publication. - Voir nota, renvoi(s) et abréviation(s) à la fin de la publication.

Table 1. Population Counts, for Unincorporated Places in Alphabetical Order, for Provinces and Territories, 1991 - 100% Data

Tableau 1. Chiffres de population, localités non constituées en ordre alphabétique, provinces et territoires, 1991 - données intégrales

Province: Nova Scotia - Nouvelle-Écosse

Unincorporated place - Localité non constituée	Census subdivision - Subdivision de recensement	Population(1)
Happy Mobile Home Park	East Hants, MD	460
Harbour Centre	Antigonish, Subd. A, SCM	104
Harbourview	Inverness, Subd. B, SCM	50
Harbourville	Kings, Subd. A, SCM	165
Hardwood Hill	Pictou, Subd. A, SCM	273
Hardwood Lands	East Hants, MD	505
Harmony	Colchester, Subd. C, SCM	196
Harmony	Kings, Subd. A, SCM	282
Harmony Mills	Queens, Subd. B, SCM	184
Harpellville	St. Mary's, MD	41
Harrietsfield	Halifax, Subd. B, SCM	445
Harrigan Cove	Halifax, Subd. G, SCM	51
Harrison Settlement	Cumberland, Subd. A, SCM	53
Harriston	Chester, MD	34
Hartford	Cumberland, Subd. D, SCM	43
Hartlen Point	Halifax, Subd. D, SCM	25
Hartlin Settlement	Halifax, Subd. F, SCM	40
Hartling	Halifax, Subd. G, SCM	23
Hassett	Clare, MD	144
Hastings	Cumberland, Subd. C, SCM	151
Hastings	Annapolis, Subd. D, SCM	45
Hatchet Lake	Halifax, Subd. B, SCM	679
Havelock	Clare, MD	75
Havendale	Guysborough, MD	81
Havre Boucher	Antigonish, Subd. B, SCM	481
Hawthorne	Inverness, Subd. B, SCM	67
Hay Cove	Richmond, Subd. B, SCM	54
Hayes Subdivision	Kings, Subd. A, SCM	634
Hays River	Inverness, Subd. B, SCM	64
Hazel Glen	Pictou, Subd. B, SCM	66
Hazel Hill	Guysborough, MD	228
Hazeldale	Victoria, Subd. B, SCM	20
Head Of Chezzetcook	Halifax, Subd. E, SCM	269 E
Head Of Jeddore	Halifax, Subd. F, SCM	604
Head of Jeddore	Halifax, Subd. F, SCM	34
Head Of St. Margarets Bay	Halifax, Subd. A, SCM	158
Head Of Wallace Bay	Cumberland, Subd. D, SCM	42
Heath Bell	Pictou, Subd. A, SCM	39 E
Heathbell	Pictou, Subd. A, SCM	55
Heather Beach	Cumberland, Subd. C, SCM	11
Heatherton	Antigonish, Subd. B, SCM	357
Hebbs Cross	Lunenburg, MD	411
Hebbville	Lunenburg, MD	815
Hebron	Yarmouth, MD	716
Heckmans Island	Lunenburg, MD	68
Hectanooga	Clare, MD	97
Hedgeville	Pictou, Subd. A, SCM	50
Hemford	Lunenburg, MD	245
Hemford Forest	Lunenburg, MD	36
Hemlock Hill Trailer Park	Pictou, Subd. C, SCM	25
Hermans Island	Lunenburg, MD	15
Herring Cove	Halifax, Subd. D, SCM	1,923
Hibernia	Queens, Subd. B, SCM	100
Hidden Valley	Annapolis, Subd. C, SCM	163
Higginsville	Halifax, Subd. F, SCM	72 E
Highbury	Kings, Subd. C, SCM	208
Highland Hill	Victoria, Subd. B, SCM	29
Highland Park	Halifax, Subd. C, SCM	279
Highland Village	Colchester, Subd. A, SCM	100
Hilden	Colchester, Subd. C, SCM	1,715
Hillaton	Kings, Subd. B, SCM	131
Hillgrove	Digby, MD	193
Hills Road	Cape Breton, Subd. B, SCM	288
Hillsburn	Annapolis, Subd. A, SCM	292
Hillside	Cape Breton, Subd. B, SCM	418
Hillside	Pictou, Subd. C, SCM	149

See note(s), footnote(s) and abbreviation(s) at the end of the publication. - Voir nota, renvoi(s) et abréviation(s) à la fin de la publication.

Table 1. Population Counts, for Unincorporated Places in Alphabetical Order, for Provinces and Territories, 1991 - 100% Data
Tableau 1. Chiffres de population, localités non constituées en ordre alphabétique, provinces et territoires, 1991 - données intégrales

Province: Nova Scotia - Nouvelle-Écosse

Unincorporated place Localité non constituée	Census subdivision Subdivision de recensement	Population(1)
Hillside Boularderie	Cape Breton, Subd. A, SCM	51
Hillside Mira	Cape Breton, Subd. B, SCM	12
Hillsvale	East Hants, MD	
	West Hants, MD	184
Hilltown	Clare, MD	154
Hodson	Pictou, Subd. A, SCM	35
Homeville	Cape Breton, Subd. B, SCM	62
Hopewell	Pictou, Subd. B, SCM	487
Hornes Road	Cape Breton, Subd. B, SCM	270
Hortons Cove	Guysborough, MD	32
Hortonville	Kings, Subd. D, SCM	184
Howie Centre	Cape Breton, Subd. B, SCM	2,527
Hubbards	Chester, MD	
	Halifax, Subd. A, SCM	499
Hubbards Point	Argyle, MD	229
Hubbley Mill Lake Road	Halifax, Subd. A, SCM	163
Hubleys Subdivision	Halifax, Subd. A, SCM	191
Hunters Mountain	Victoria, Subd. B, SCM	55
Hunters Road	Inverness, Subd. B, SCM	19
Huntington	Cape Breton, Subd. B, SCM	116
Huntington Point	Kings, Subd. A, SCM	
	Kings, Subd. B, SCM	15
Hunts Point	Queens, Subd. A, SCM	284
Hureauville	Richmond, Subd. A, SCM	15 E
- I -		
Indian Brook	Victoria, Subd. A, SCM	62
Indian Harbour	Halifax, Subd. B, SCM	243
Indian Harbour Lake	St. Mary's, MD	122
Indian Path	Lunenburg, MD	53
Indian Point	Lunenburg, MD	211
Indian Point	Halifax, Subd. A, SCM	218
Inglewood	Annapolis, Subd. B, SCM	64
Ingomar	Shelburne, MD	113
Ingonish	Victoria, Subd. A, SCM	607
Ingonish Beach	Victoria, Subd. A, SCM	466
Ingonish Centre	Victoria, Subd. A, SCM	150
Ingonish Ferry	Victoria, Subd. A, SCM	47
Ingramport	Halifax, Subd. A, SCM	119
Inlet Baddeck	Victoria, Subd. B, SCM	62
Inverness	Inverness, Subd. B, SCM	1,935
Inverside	Inverness, Subd. A, SCM	45
Iona	Victoria, Subd. B, SCM	131
Ireton	Yarmouth, MD	24
Irish Cove	Cape Breton, Subd. B, SCM	
	Richmond, Subd. B, SCM	16
Irish Mountain	Pictou, Subd. C, SCM	87
Irish Vale	Cape Breton, Subd. B, SCM	32
Iron Mines	Inverness, Subd. C, SCM	46 E
Iron Rock	Pictou, Subd. C, SCM	28
Ironville	Cape Breton, Subd. A, SCM	27
Isaac's Harbour	Guysborough, MD	114
Isaac's Harbour North	Guysborough, MD	44
Island East River	Pictou, Subd. B, SCM	
	Pictou, Subd. C, SCM	336 E
Island View	Cape Breton, Subd. A, SCM	26
Island View Subdivision	Chester, MD	106
Italy Cross	Lunenburg, MD	237
- J -		
Jackson's Point	Cumberland, Subd. C, SCM	12
Jacksonville	Richmond, Subd. A, SCM	60 E
James River	Antigonish, Subd. A, SCM	115
Jamesville	Victoria, Subd. B, SCM	21
Janvrin Island	Richmond, Subd. C, SCM	122
Jeffersons Subdivision	Annapolis, Subd. D, SCM	511

See note(s), footnote(s) and abbreviation(s) at the end of the publication. - Voir nota, renvoi(s) et abréviation(s) à la fin de la publication.

Table 1. Population Counts, for Unincorporated Places in Alphabetical Order, for Provinces and Territories, 1991 - 100% Data

Tableau 1. Chiffres de population, localités non constituées en ordre alphabétique, provinces et territoires, 1991 - données intégrales

Province: Nova Scotia - Nouvelle-Écosse

Unincorporated place - Localité non constituée	Census subdivision - Subdivision de recensement	Population(1)
Jersey Cove	Victoria, Subd. A, SCM	25
Jimtown	Antigonish, Subd. A, SCM	21
Joggin Bridge	Digby, MD	53
Joggins	Cumberland, Subd. A, SCM	491
Johnsons Trailer Court	Halifax, Subd. B, SCM	180
Johnstown	Richmond, Subd. B, SCM	29
Jordan Bay	Shelburne, MD	167
Jordan Branch	Shelburne, MD	253
Jordan Falls	Shelburne, MD	264
Jordan Ferry	Shelburne, MD	80
Jordantown	Digby, MD	80
Jordanville	St. Mary's, MD	60
Jubilee	Victoria, Subd. B, SCM	11
Judique	Inverness, Subd. C, SCM	444
Judique North	Inverness, Subd. C, SCM	90
Judique South	Inverness, Subd. C, SCM	199
Juniper Mount	Cape Breton, Subd. C, SCM	21
- K -		
Karsdale	Annapolis, Subd. A, SCM	129
Keddys Corner	Kings, Subd. A, SCM	
	Kings, Subd. B, SCM	97
Keeble	Colchester, Subd. B, SCM	25
Kelleys Cove	Yarmouth, MD	115
Kempt	Queens, Subd. B, SCM	97
Kempt Road	Richmond, Subd. A, SCM	85
Kempt Shore	West Hants, MD	169
Kempton	Colchester, Subd. B, SCM	160 E
Kemptville	Yarmouth, MD	67
Kenloch	Inverness, Subd. A, SCM	
	Inverness, Subd. B, SCM	48
Kennetcook	East Hants, MD	372
Kenzieville	Pictou, Subd. C, SCM	80
Keppoch	Antigonish, Subd. A, SCM	19
Kerrs Mill Road	Cumberland, Subd. D, SCM	22
Ketch Harbour	Halifax, Subd. B, SCM	252
Kewstoke	Inverness, Subd. B, SCM	27
Kings Head	Pictou, Subd. C, SCM	106
Kingsburg	Lunenburg, MD	100
Kingsport	Kings, Subd. B, SCM	270
Kingston	Kings, Subd. A, SCM	62
Kingsville	Inverness, Subd. C, SCM	27
Knoydart	Antigonish, Subd. A, SCM	
	Pictou, Subd. C, SCM	33
Kolbec	Cumberland, Subd. C, SCM	109
Kraut Point	Lunenburg, MD	20
- L -		
L'Ardoise	Richmond, Subd. B, SCM	284
L'Ardoise West	Richmond, Subd. B, SCM	257
La Have Islands	Lunenburg, MD	30
La Prairie	Inverness, Subd. A, SCM	154
Labelle	Queens, Subd. B, SCM	87
Laconia	Lunenburg, MD	88
Laggan	Pictou, Subd. C, SCM	88
Lahave	Lunenburg, MD	195
Lake Annis	Yarmouth, MD	15
Lake Centre	Lunenburg, MD	138
Lake Charlotte	Halifax, Subd. F, SCM	225
Lake Doucette	Clare, MD	118
Lake Echo	Halifax, Subd. E, SCM	3,067
Lake Egmont	Halifax, Subd. E, SCM	84
Lake George	Kings, Subd. A, SCM	44
Lake George	Yarmouth, MD	108
Lake Killarney	Cumberland, Subd. C, SCM	32
Lake La Rose	Annapolis, Subd. A, SCM	46
Lake Midway	Digby, MD	33

See note(s), footnote(s) and abbreviation(s) at the end of the publication. - Voir nota, renvoi(s) et abréviation(s) à la fin de la publication.

Table 1. Population Counts, for Unincorporated Places in Alphabetical Order, for Provinces and Territories, 1991 - 100% Data

Tableau 1. Chiffres de population, localités non constituées en ordre alphabétique, provinces et territoires, 1991 - données intégrales

Province: Nova Scotia - Nouvelle-Écosse

Unincorporated place - Localité non constituée	Census subdivision - Subdivision de recensement	Population(1)
Lake O'Law	Inverness, Subd. A, SCM	139
Lake Of The Woods Subdivision	Halifax, Subd. A, SCM	390
Lake Paul	Kings, Subd. A, SCM	81
Lake Pleasant	Annapolis, Subd. D, SCM	86
Lake Ramsay	Chester, MD	123
Lake Road	Colchester, Subd. B, SCM	
Lakelands	Cumberland, Subd. D, SCM	159
Lakelands	East Hants, MD	
Lakelands	West Hants, MD	287
Lakeside	Cumberland, Subd. A, SCM	
Lakevale	Cumberland, Subd. B, SCM	121
Lakeview	Halifax, Subd. B, SCM	515
Lakeview	Antigonish, Subd. A, SCM	149
Lakeview	Kings, Subd. A, SCM	25
Lakeville	Halifax, Subd. D, SCM	371
Lanark	Kings, Subd. A, SCM	546
Lanesville	Antigonish, Subd. A, SCM	171
Lanesville	Colchester, Subd. C, SCM	34
Lansdowne	Digby, MD	53
Lansdowne Station	Pictou, Subd. B, SCM	81
Lantz	East Hants, MD	
Lantz	Halifax, Subd. E, SCM	1,717
Lapland	Lunenburg, MD	96
Larry's River	Guysborough, MD	205
Latties Brook	East Hants, MD	23
Lawrencetown	Annapolis, Subd. B, SCM	427
Learnington	Cumberland, Subd. B, SCM	125
Leitches Creek	Cape Breton, Subd. A, SCM	206
Leitches Creek Station	Cape Breton, Subd. A, SCM	45 E
Leminster	West Hants, MD	112
Lennox Passage	Richmond, Subd. A, SCM	19
Lequille	Annapolis, Subd. A, SCM	570
Lesterdale	Guysborough, MD	23
Leville	Chester, MD	130
Lewis Cove Road	Richmond, Subd. B, SCM	44
Lewis Lake	Halifax, Subd. C, SCM	88 E
Lewis Lake	Halifax, Subd. A, SCM	180
Lighthouse Road	Digby, MD	192
Lily Lake	East Hants, MD	30
Lilydale	Lunenburg, MD	83
Lime Hill	Inverness, Subd. C, SCM	19
Limerock	Pictou, Subd. B, SCM	33 E
Linacy	Pictou, Subd. C, SCM	524
Lincolnville	Guysborough, MD	99
Linden	Cumberland, Subd. C, SCM	83
Lingan	Cape Breton, Subd. B, SCM	659
Linwood	Antigonish, Subd. B, SCM	287
Liscomb	St. Mary's, MD	104
Liscomb Mills	St. Mary's, MD	51
Lismore	Pictou, Subd. C, SCM	97
Litchfield	Annapolis, Subd. A, SCM	65
Little Anse	Richmond, Subd. C, SCM	217 E
Little Barachois	Richmond, Subd. C, SCM	36
Little Bass River	Colchester, Subd. A, SCM	88
Little Bras d'Or	Cape Breton, Subd. A, SCM	976
Little Bras d'Or South Side	Cape Breton, Subd. A, SCM	314
Little Brook	Clare, MD	219
Little Brook Station	Clare, MD	159
Little Dyke	Colchester, Subd. A, SCM	77
Little Egypt Road	Pictou, Subd. C, SCM	125
Little Forks	Cumberland, Subd. B, SCM	71
Little Harbour	Pictou, Subd. C, SCM	98
Little Harbour	Halifax, Subd. F, SCM	78
Little Harbour	Shelburne, MD	69
Little Harbour Road	Pictou, Subd. C, SCM	446 E
Little Judique	Inverness, Subd. B, SCM	113
Little Judique Ponds	Inverness, Subd. B, SCM	109

See note(s), footnote(s) and abbreviation(s) at the end of the publication. - Voir nota, renvoi(s) et abréviation(s) à la fin de la publication.

Table 1. Population Counts, for Unincorporated Places in Alphabetical Order, for Provinces and Territories, 1991 – 100% Data
Tableau 1. Chiffres de population, localités non constituées en ordre alphabétique, provinces et territoires, 1991 – données intégrales

Province: Nova Scotia – Nouvelle-Écosse

Unincorporated place — Localité non constituée	Census subdivision — Subdivision de recensement	Population(1)
Little Liscomb	St. Mary's, MD	58
Little Lorraine	Cape Breton, Subd. C, SCM	106
Little Narrows	Inverness, Subd. A, SCM	
	Victoria, Subd. B, SCM	128
Little Pond	Cape Breton, Subd. A, SCM	215
Little River	Cumberland, Subd. C, SCM	193
Little River	Digby, MD	190
Little River	Victoria, Subd. A, SCM	46
Little River	Inverness, Subd. B, SCM	10
Little River Harbour	Argyle, MD	150
Little Tancook	Lunenburg, MD	32
Livingstone Cove	Antigonish, Subd. A, SCM	63
Loch Broom	Pictou, Subd. B, SCM	116 E
Loch Katrine	Antigonish, Subd. B, SCM	29
Loch Lomond	Richmond, Subd. B, SCM	41
Lochaber	Antigonish, Subd. A, SCM	246
Lochaber Mines	Halifax, Subd. G, SCM	33
Lochside	Richmond, Subd. C, SCM	34 E
Lockhartville	Kings, Subd. D, SCM	447
Loganville	Pictou, Subd. A, SCM	46
Londonderry	Colchester, Subd. A, SCM	239
Londonderry Station	Colchester, Subd. A, SCM	129
Long Beach	Cape Breton, Subd. B, SCM	98
Long Beach	Kings, Subd. B, SCM	54
Long Hill	Victoria, Subd. B, SCM	22
Long Island	Cape Breton, Subd. A, SCM	17
Long Point	Inverness, Subd. C, SCM	199
Lorne	Pictou, Subd. B, SCM	190
Lorne Station	Pictou, Subd. B, SCM	17
Lorneville	Cumberland, Subd. C, SCM	124
Louis Head	Shelburne, MD	19
Louisdale	Richmond, Subd. A, SCM	443
Louisville	Pictou, Subd. A, SCM	83
Lovat	Pictou, Subd. B, SCM	45 E
Love Place Corner	Kings, Subd. A, SCM	43
Lower Argyle	Argyle, MD	294
Lower Barneys River	Pictou, Subd. C, SCM	55
Lower Blandford	Chester, MD	87 E
Lower Branch	Lunenburg, MD	282
Lower Burlington	West Hants, MD	170
Lower Caledonia	St. Mary's, MD	11
Lower Canard	Kings, Subd. B, SCM	114
Lower Clark's Harbour	Barrington, MD	236
Lower Concession	Clare, MD	61
Lower Cove	Cumberland, Subd. A, SCM	40
Lower Debert	Colchester, Subd. B, SCM	38
Lower East Chezzetcook	Halifax, Subd. E, SCM	354 E
Lower East Pubnico	Argyle, MD	181
Lower Economy	Colchester, Subd. A, SCM	62
Lower Eel Brook	Argyle, MD	228
Lower Five Islands	Colchester, Subd. A, SCM	
	Cumberland, Subd. B, SCM	223
Lower Grant Road	Chester, MD	121
Lower Greenville	Cumberland, Subd. D, SCM	46
Lower Gulf Shore	Cumberland, Subd. D, SCM	25
Lower Harmony	Colchester, Subd. C, SCM	103
Lower L'Ardoise	Richmond, Subd. B, SCM	325
Lower Lahave	Lunenburg, MD	106
Lower Maccan	Cumberland, Subd. B, SCM	45
Lower Meaghers Grant	Halifax, Subd. F, SCM	78 E
Lower Mount Thom	Pictou, Subd. A, SCM	131
Lower Mount William	Pictou, Subd. B, SCM	448 E
Lower New Cornwall	Lunenburg, MD	93
Lower Nine Mile River	East Hants, MD	322
Lower North Grant	Antigonish, Subd. A, SCM	20
Lower Northfield	Lunenburg, MD	122
Lower Ohio	Shelburne, MD	216

See note(s), footnote(s) and abbreviation(s) at the end of the publication. – Voir nota, renvoi(s) et abréviation(s) à la fin de la publication.

Table 1. Population Counts, for Unincorporated Places in Alphabetical Order, for Provinces and Territories, 1991 - 100% Data

Tableau 1. Chiffres de population, localités non constituées en ordre alphabétique, provinces et territoires, 1991 - données intégrales

Province: Nova Scotia - Nouvelle-Écosse

Unincorporated place Localité non constituée	Census subdivision Subdivision de recensement	Population(1)
Lower Onslow	Colchester, Subd. B, SCM	274 E
Lower Prospect	Halifax, Subd. B, SCM	245
Lower River Hebert	Cumberland, Subd. B, SCM	55
Lower River Inhabitants	Richmond, Subd. A, SCM	74 E
Lower Sandy Point	Shelburne, MD	197
Lower Saulnierville	Clare, MD	194
Lower Selma	East Hants, MD	74
Lower Shag Harbour	Barrington, MD	234
Lower Shinimacas	Cumberland, Subd. C, SCM	46
Lower Ship Harbour	Halifax, Subd. F, SCM	106 E
Lower South River	Antigonish, Subd. A, SCM	
	Antigonish, Subd. B, SCM	652
Lower Springfield	Antigonish, Subd. B, SCM	56
Lower Truro	Colchester, Subd. C, SCM	232
Lower Vaughan	West Hants, MD	58
Lower Washabuck	Victoria, Subd. B, SCM	36
Lower Wedgeport	Argyle, MD	575
Lower Welshtown	Shelburne, MD	98
Lower Wentworth	Cumberland, Subd. D, SCM	23
Lower West Pubnico	Argyle, MD	854
Lower Whitehead	Guysborough, MD	68
Lower Wolfville	Kings, Subd. D, SCM	156
Lower Woods Harbour	Barrington, MD	494
Lundy	Guysborough, MD	47
Lydgate	Shelburne, MD	55
Lynche River	Richmond, Subd. B, SCM	35
Lyons Brook	Pictou, Subd. A, SCM	211
- M -		
Mabou	Inverness, Subd. B, SCM	412
Mabou Coal Mines	Inverness, Subd. B, SCM	39
Mabou Harbour	Inverness, Subd. B, SCM	142
Mabou Station	Inverness, Subd. B, SCM	183
Maccan	Cumberland, Subd. B, SCM	448
Macdonald Cove	Halifax, Subd. G, SCM	18
Macintyre Lake	Inverness, Subd. C, SCM	73 E
MacIsaacs Mountain	Inverness, Subd. A, SCM	35
Mack Lake	Kings, Subd. A, SCM	16
Mackdale	Inverness, Subd. C, SCM	89
Mackenzie Settlement	Colchester, Subd. B, SCM	30
Macphees Corner	East Hants, MD	27
MacPherson Lake	Guysborough, MD	34
Maders Cove	Lunenburg, MD	211
Mahoney Road	East Hants, MD	18
Main-a-Dieu	Cape Breton, Subd. C, SCM	375
Maitland	East Hants, MD	250
Maitland	Lunenburg, MD	269
Maitland Bridge	Annapolis, Subd. D, SCM	135
Maitland Forks	Lunenburg, MD	205
Malagash Center	Cumberland, Subd. D, SCM	34
Malagash Mine	Cumberland, Subd. D, SCM	55
Malagash Point	Cumberland, Subd. D, SCM	53
Malagash Station	Cumberland, Subd. D, SCM	16
Malagawatch	Inverness, Subd. C, SCM	17
Malay Falls	Halifax, Subd. G, SCM	73 E
Malignant Cove	Antigonish, Subd. A, SCM	113
Manassette Lake	Guysborough, MD	67
Manchester	Guysborough, MD	112
Manganese Mines	Colchester, Subd. B, SCM	61 E
Mantua	West Hants, MD	76
Maple Glen Park	Chester, MD	31
Maple Grove	East Hants, MD	46
Maple Lake	Chester, MD	17
Mapleton	Cumberland, Subd. B, SCM	99
Maplewood	Lunenburg, MD	105
Marble Mountain	Inverness, Subd. C, SCM	53

See note(s), footnote(s) and abbreviation(s) at the end of the publication. - Voir nota, renvoi(s) et abréviation(s) à la fin de la publication.

Table 1. Population Counts, for Unincorporated Places in Alphabetical Order, for Provinces and Territories, 1991 - 100% Data
Tableau 1. Chiffres de population, localités non constituées en ordre alphabétique, provinces et territoires, 1991 - données intégrales

Province: Nova Scotia - Nouvelle-Écosse

Unincorporated place - Localité non constituée	Census subdivision - Subdivision de recensement	Population(1)
Marconi Towers	Cape Breton, Subd. B, SCM	308
Margaree	Inverness, Subd. A, SCM	228
Margaree Centre	Inverness, Subd. A, SCM	234
Margaree Forks	Inverness, Subd. A, SCM	269
Margaree Harbour	Inverness, Subd. A, SCM	81
Margaree Valley	Inverness, Subd. A, SCM	299
Margaretsville	Annapolis, Subd. C, SCM	176
Marie Joseph	St. Mary's, MD	88
Marinette	Halifax, Subd. G, SCM	21
Marion Bridge	Cape Breton, Subd. B, SCM Cape Breton, Subd. C, SCM	315
Marion Bridge Road	Cape Breton, Subd. C, SCM	48
Marriotts Cove	Chester, MD	277
Marsh Brook	Inverness, Subd. A, SCM	44
Marshall's Trailer Park	Annapolis, Subd. A, SCM	11
Marshalls Crossing	Pictou, Subd. C, SCM	60
Marshalltown	Digby, MD	378
Marshdale	Pictou, Subd. B, SCM	81
Marshes (West Bay)	Inverness, Subd. C, SCM	27
Marshville	Pictou, Subd. A, SCM	60
Marshy Hope	Pictou, Subd. C, SCM	47
Martinique	Richmond, Subd. C, SCM	111
Martins Brook	Lunenburg, MD	139
Martins Point	Chester, MD	95
Martins River	Chester, MD Lunenburg, MD	712
Martock	West Hants, MD	494
Marvins Island	Chester, MD	19
Marydale	Antigonish, Subd. B, SCM	52
Maryvale	Antigonish, Subd. A, SCM	313
Masons Beach	Lunenburg, MD	115
Masons Point	Halifax, Subd. A, SCM	161
Masstown	Colchester, Subd. B, SCM	502
Mattie Settlement	Antigonish, Subd. B, SCM	91
Mavillette	Clare, MD	288
Maxwellton	Clare, MD	17 E
Mayflower	Clare, MD	131
McAdams Lake	Cape Breton, Subd. A, SCM	37
McArras Brook	Antigonish, Subd. A, SCM	39
McBains Corner	Colchester, Subd. B, SCM	8
McCallum Settlement	Colchester, Subd. B, SCM	25
McCreadyville	Cape Breton, Subd. A, SCM	82
McGrath Mountain	Pictou, Subd. C, SCM	24
McGrath Subdivision	East Hants, MD	64
McGraths Cove	Halifax, Subd. B, SCM	135
McKay Section	West Hants, MD	218
McKay Siding	Colchester, Subd. C, SCM	23
McKinnons Harbour	Victoria, Subd. B, SCM	76
McLellan Mountain	Pictou, Subd. C, SCM	112
McLellans Brook	Pictou, Subd. C, SCM	473
McPhersons Mills	Pictou, Subd. C, SCM	247
Meadow	Victoria, Subd. B, SCM	71
Meadow Green	Antigonish, Subd. B, SCM	75
Meadows Road	Cape Breton, Subd. B, SCM	162
Meadowvale	Annapolis, Subd. D, SCM	127
Meadowville	Pictou, Subd. A, SCM	80
Meaghers Grant	Halifax, Subd. F, SCM	208 E
Meaghers Grant Road	Halifax, Subd. E, SCM	20
Meat Cove	Inverness, Subd. A, SCM	34
Medford	Kings, Subd. B, SCM	120
Medway	Queens, Subd. B, SCM	107
Meiklefield	Pictou, Subd. C, SCM	37
Meiseners Section	Lunenburg, MD	71
Meisner's Point Road	Halifax, Subd. A, SCM	76
Melanson	Kings, Subd. D, SCM	162
Melanson Mountain	Kings, Subd. D, SCM	55
Melbourne	Argyle, MD Yarmouth, MD	458

See note(s), footnote(s) and abbreviation(s) at the end of the publication. - Voir nota, renvoi(s) et abréviation(s) à la fin de la publication.

Table 1. Population Counts, for Unincorporated Places in Alphabetical Order, for Provinces and Territories, 1991 - 100% Data
Tableau 1. Chiffres de population, localités non constituées en ordre alphabétique, provinces et territoires, 1991 - données intégrales

Province: Nova Scotia - Nouvelle-Écosse

Unincorporated place - Localité non constituée	Census subdivision - Subdivision de recensement	Population(1)
Melford	Inverness, Subd. C, SCM	44 E
Melmerby Beach	Pictou, Subd. C, SCM	25
Melrose	St. Mary's, MD	24
Melvorn Square	Annapolis, Subd. C, SCM	587
Melville	Pictou, Subd. A, SCM	76 E
Merigomish	Pictou, Subd. C, SCM	97
Merigomish	Pictou, Subd. C, SCM	208
Merland	Antigonish, Subd. B, SCM	
Mersey Point	Guysborough, MD	73
Meteghan	Queens, Subd. A, SCM	399
	Clare, MD	984
Meteghan Centre	Clare, MD	299
Meteghan River	Clare, MD	553
Meteghan Station	Clare, MD	280 E
Middle Cape	Cape Breton, Subd. B, SCM	27
Middle East Pubnico	Argyle, MD	230
Middle Lahave	Lunenburg, MD	223
Middle Manchester	Guysborough, MD	20
Middle Melford	Guysborough, MD	47
Middle Musquodoboit	Halifax, Subd. F, SCM	721 E
Middle New Cornwall	Lunenburg, MD	264
Middle Ohio	Shelburne, MD	84
Middle Porters Lake	Halifax, Subd. E, SCM	53 E
Middle River	Chester, MD	45
Middle River	Victoria, Subd. B, SCM	114
Middle River, Centre	Victoria, Subd. B, SCM	25
Middle River Road	Chester, MD	151
Middle Stewiacke	Colchester, Subd. C, SCM	359
Middle Village	Halifax, Subd. B, SCM	55
Middle West Pubnico	Argyle, MD	436
Middleboro	Cumberland, Subd. D, SCM	119
Middlefield	Queens, Subd. B, SCM	81
Middleton	Colchester, Subd. B, SCM	109
Middleton	Antigonish, Subd. A, SCM	14
Middlewood	Lunenburg, MD	431
Midville Branch	Lunenburg, MD	235
Milford	Annapolis, Subd. D, SCM	21
Milford	East Hants, MD	387
Milford Haven	Guysborough, MD	20
Milford Station	East Hants, MD	507
Mill Brook	Colchester, Subd. B, SCM	35
Mill Cove	Chester, MD	357
Mill Creek	Cape Breton, Subd. A, SCM	635
Mill Lake	Chester, MD	39
Mill Road	Chester, MD	174
Mill Section	West Hants, MD	52
Mill Village	Queens, Subd. B, SCM	279
Mill Village	East Hants, MD	481
Millbrook	Pictou, Subd. B, SCM	132
Miller Road	Cumberland, Subd. D, SCM	40
Millstream	Pictou, Subd. B, SCM	20
Millsville	Pictou, Subd. A, SCM	65
Millvale	Cumberland, Subd. B, SCM	
	Cumberland, Subd. D, SCM	67
Millville	Kings, Subd. A, SCM	165
Millville Boularderie-Mill Pond	Cape Breton, Subd. A, SCM	631
Milton	Queens, Subd. A, SCM	
	Queens, Subd. B, SCM	1,770
Milton Highland	Yarmouth, MD	370
Minasville	East Hants, MD	91
Minesville	Halifax, Subd. E, SCM	14
Mineville	Halifax, Subd. E, SCM	336
Mink Cove	Digby, MD	56
Minudie	Cumberland, Subd. A, SCM	25
Mira Gut	Cape Breton, Subd. B, SCM	
	Cape Breton, Subd. C, SCM	120
Mira Road	Cape Breton, Subd. B, SCM	1,398

See note(s), footnote(s) and abbreviation(s) at the end of the publication. - Voir nota, renvoi(s) et abréviation(s) à la fin de la publication.

Table 1. Population Counts, for Unincorporated Places in Alphabetical Order, for Provinces and Territories, 1991 - 100% Data

Tableau 1. Chiffres de population, localités non constituées en ordre alphabétique, provinces et territoires, 1991 - données intégrales

Province: Nova Scotia - Nouvelle-Écosse

Unincorporated place Localité non constituée	Census subdivision Subdivision de recensement	Population(1)
Mochelle	Annapolis, Subd. A, SCM	219
Molega	Queens, Subd. B, SCM	18
Monastery	Antigonish, Subd. B, SCM	424
Monks Head	Antigonish, Subd. B, SCM	231
Montavista	East Hants, MD	26
Montreal Hill	Pictou, Subd. B, SCM	47
Montrose	Colchester, Subd. A, SCM	57
Moody Park	Halifax, Subd. B, SCM	297
Moose Brook	East Hants, MD	87
Moose River	Pictou, Subd. C, SCM	52
Moose River	Cumberland, Subd. B, SCM	21
Moose River Gold Mines	Halifax, Subd. F, SCM	19 E
Moosehead	Halifax, Subd. G, SCM	45
Mooseland	Halifax, Subd. F, SCM	65 E
Morden	Kings, Subd. A, SCM	181
Morris Island	Argyle, MD	104
Morrison Road	Cape Breton, Subd. B, SCM	150
Morristown	Antigonish, Subd. A, SCM	55
Morristown	Kings, Subd. A, SCM	264
Moser River	Halifax, Subd. G, SCM	284
Mosers Island	Halifax, Subd. B, SCM	22
Mosher Road	East Hants, MD	29
Moshers Corner	Annapolis, Subd. C, SCM	115
Mosherville	West Hants, MD	110
Mount Denson	West Hants, MD	465
Mount Hanley	Annapolis, Subd. B, SCM	76
Mount Pleasant	Annapolis, Subd. C, SCM	173
Mount Pleasant	Lunenburg, MD	135
Mount Pleasant	Cumberland, Subd. C, SCM	344
Mount Pleasant	Digby, MD	82
Mount Pleasant	Queens, Subd. A, SCM	57
Mount Rose	Annapolis, Subd. B, SCM	1,359
Mount Uniacke	East Hants, MD	85 E
Mount William	Pictou, Subd. B, SCM	83
Mountain Road	Pictou, Subd. A, SCM	62
Mountville	Pictou, Subd. C, SCM	13
Munro Point	Victoria, Subd. B, SCM	52 E
Murchyville	Halifax, Subd. F, SCM	100 E
Murphy Cove	Halifax, Subd. F, SCM	26
Murphy Lake	Kings, Subd. C, SCM	20
Murray	Victoria, Subd. A, SCM	216 E
Mushaboom	Halifax, Subd. G, SCM	886 E
Musquodoboit Harbour	Halifax, Subd. E, SCM	150 E
Myers Point	Halifax, Subd. F, SCM	
- N -		
Nappan	Cumberland, Subd. B, SCM	223
Necum Teuch	Halifax, Subd. G, SCM	48
Neils Harbour	Victoria, Subd. A, SCM	248
Nevada Valley	Inverness, Subd. B, SCM	28
New Albany	Annapolis, Subd. D, SCM	191
New Albany	Queens, Subd. B, SCM	14
New Campbellton	Victoria, Subd. B, SCM	75
New Canaan	Cumberland, Subd. B, SCM	133
New Canada	Lunenburg, MD	63
New Chester	St. Mary's, MD	201
New Cumberland	Lunenburg, MD	43
New Dominion	Cape Breton, Subd. A, SCM	23
New Dublin	East Hants, MD	207
New Edinburgh	Clare, MD	88
New Elm	Lunenburg, MD	57
New France	Antigonish, Subd. B, SCM	892
New Germany	Lunenburg, MD	57
New Grafton	Queens, Subd. B, SCM	61 E
New Harbour	Chester, MD	258
New Harbour	Guysborough, MD	

See note(s), footnote(s) and abbreviation(s) at the end of the publication. - Voir nota, renvoi(s) et abréviation(s) à la fin de la publication.

Table 1. Population Counts, for Unincorporated Places in Alphabetical Order, for Provinces and Territories, 1991 - 100% Data

Tableau 1. Chiffres de population, localités non constituées en ordre alphabétique, provinces et territoires, 1991 - données intégrales

Province: Nova Scotia - Nouvelle-Écosse

Unincorporated place Localité non constituée	Census subdivision Subdivision de recensement	Population(1)
New Harris Forks	Victoria, Subd. B, SCM	20
New Harris Settlement	Victoria, Subd. B, SCM	13
New Haven	Victoria, Subd. A, SCM	168
New Laig	Pictou, Subd. B, SCM	27
New Minas	Kings, Subd. C, SCM	896
New Prospect	Cumberland, Subd. B, SCM	167
New Ross	Chester, MD	336
New Russel	Chester, MD	85
New Salem	Cumberland, Subd. A, SCM	72
New Tusket	Clare, MD	122
New Victoria	Cape Breton, Subd. B, SCM	1,144
Newburne	Lunenburg, MD	74
Newcomb Corner	Halifax, Subd. G, SCM	58
Newcombville	Lunenburg, MD	301
Newellton	Barrington, MD	434
Newport Corner	West Hants, MD	437
Newport Station	West Hants, MD	427
Newton Mills	Colchester, Subd. C, SCM	54
Newtown	St. Mary's, MD	75
Nicholsville	Kings, Subd. A, SCM	77
Nictaux	Annapolis, Subd. C, SCM	917
Nictaux East	Annapolis, Subd. C, SCM	
	Annapolis, Subd. D, SCM	124
Nictaux Falls	Annapolis, Subd. C, SCM	
	Annapolis, Subd. D, SCM	219
Nictaux South	Annapolis, Subd. C, SCM	96
Nictaux West	Annapolis, Subd. C, SCM	41
Nine Mile River	East Hants, MD	329
Nineveh	Lunenburg, MD	139
Noel	East Hants, MD	184
Noel Road	East Hants, MD	104
Noel Shore	East Hants, MD	95
North Alton	Kings, Subd. C, SCM	457
North Brookfield	Queens, Subd. B, SCM	232
North Chegoggin	Yarmouth, MD	168
North East Harbour	Shelburne, MD	83
North East Mabou	Inverness, Subd. B, SCM	50
North East Margaree	Inverness, Subd. A, SCM	164
North East Point	Barrington, MD	501
North Fourchu	Richmond, Subd. B, SCM	60
North Framboise	Richmond, Subd. B, SCM	11
North Grand Pre	Kings, Subd. D, SCM	85
North Grant	Antigonish, Subd. A, SCM	301
North Grant Trailer Court	Antigonish, Subd. A, SCM	178
North Greville	Cumberland, Subd. A, SCM	9
North Gut, St. Ann's	Victoria, Subd. B, SCM	18
North Intervale	Guysborough, MD	71
North Kemptville	Argyle, MD	
	Yarmouth, MD	133
North Kingston	Kings, Subd. A, SCM	332
North Lake Ainslie	Inverness, Subd. A, SCM	45
North Noel Road	East Hants, MD	238
North Ogden	Guysborough, MD	18
North Preston	Halifax, Subd. E, SCM	1,085
North Range	Digby, MD	200
North Range-North Range Corner	Digby, MD	49
North River	Colchester, Subd. B, SCM	274
North River	Lunenburg, MD	262
North River Centre	Victoria, Subd. B, SCM	17
North Riverside	Guysborough, MD	73
North Salem	East Hants, MD	81
North Shore	Cumberland, Subd. D, SCM	73
North Shore	Victoria, Subd. A, SCM	38
North Wallace	Cumberland, Subd. D, SCM	115
North Wallace Bay	Cumberland, Subd. D, SCM	39
North West Harbour	Shelburne, MD	65
North Williamston	Annapolis, Subd. B, SCM	
	Annapolis, Subd. C, SCM	123

See note(s), footnote(s) and abbreviation(s) at the end of the publication. - Voir nota, renvoi(s) et abréviation(s) à la fin de la publication.

Table 1. Population Counts, for Unincorporated Places in Alphabetical Order, for Provinces and Territories, 1991 - 100% Data

Tableau 1. Chiffres de population, localités non constituées en ordre alphabétique, provinces et territoires, 1991 - données intégrales

Province: Nova Scotia - Nouvelle-Écosse

Unincorporated place - Localité non constituée	Census subdivision - Subdivision de recensement	Population(1)
Northeast Mabou	Inverness, Subd. B, SCM	62
Northfield	East Hants, MD	279
Northfield	Queens, Subd. B, SCM	36
Northport	Cumberland, Subd. C, SCM	117
Northside East Bay	Cape Breton, Subd. A, SCM	316
Northville	Kings, Subd. B, SCM	162
Northwest	Lunenburg, MD	109
Northwest Cove	Chester, MD	68 E
Norwood	Yarmouth, MD	18
Nutby	Colchester, Subd. B, SCM	112
Nyanza	Victoria, Subd. B, SCM	59
- O -		
Oak Hill	Lunenburg, MD	530
Oakland	Lunenburg, MD	279
Oasis Trailer Court	Antigonish, Subd. A, SCM	41
Oban	Richmond, Subd. A, SCM	35 E
Ogden	Guysborough, MD	25
Ogilvie	Kings, Subd. A, SCM	22
Ohio	Clare, MD	
Ohio	Digby, MD	196
Ohio West	Antigonish, Subd. A, SCM	41
Old Barns	Antigonish, Subd. A, SCM	81
Old Mineville	Colchester, Subd. C, SCM	130
Old Riverside	Halifax, Subd. E, SCM	28
Oldham	Guysborough, MD	34
Oliver	Halifax, Subd. E, SCM	139
Onslow	Colchester, Subd. B, SCM	109
Onslow Mountain	Colchester, Subd. B, SCM	371
Orangedale	Colchester, Subd. B, SCM	648
Oregon	Inverness, Subd. C, SCM	129
Osborne Harbour	Victoria, Subd. A, SCM	25
Ostrea Lake	Shelburne, MD	53
Ottawa Brook	Halifax, Subd. F, SCM	295
Otter Brook	Victoria, Subd. B, SCM	56
Otter Point	Colchester, Subd. C, SCM	116
Outram	Chester, MD	33
Overton	Annapolis, Subd. B, SCM	32
Owl's Head Harbour	Yarmouth, MD	332
Oxford Junction	Halifax, Subd. F, SCM	47
Oyster Ponds	Cumberland, Subd. B, SCM	
	Cumberland, Subd. C, SCM	
	Cumberland, Subd. D, SCM	155
	Halifax, Subd. F, SCM	187
- P -		
Pace Settlement	Halifax, Subd. G, SCM	26
Paradise	Annapolis, Subd. B, SCM	318
Parkdale	Lunenburg, MD	79
Parkers Cove	Annapolis, Subd. A, SCM	417
Parsons Trailer Park	Annapolis, Subd. D, SCM	109
Peas Brook	Guysborough, MD	47
Peggys Cove	Halifax, Subd. B, SCM	120
Pembroke	Yarmouth, MD	293
Pembroke	West Hants, MD	74
Pentz	Lunenburg, MD	124
Pereaux	Kings, Subd. B, SCM	364
Perotte	Annapolis, Subd. A, SCM	52
Petite Rivière	Lunenburg, MD	300
Petit-de-Grat	Richmond, Subd. C, SCM	454 E
Petit-Etang	Inverness, Subd. A, SCM	394
Pettigrew Settlement	Cumberland, Subd. A, SCM	31
Phillips Harbour	Guysborough, MD	75
Phillip Mountain	Inverness, Subd. A, SCM	69
Phinneys Cove	Annapolis, Subd. A, SCM	
	Annapolis, Subd. B, SCM	47 E
Pictou Island	Pictou, Subd. A, SCM	36

See note(s), footnote(s) and abbreviation(s) at the end of the publication. - Voir nota, renvoi(s) et abréviation(s) à la fin de la publication.

Table 1. Population Counts, for Unincorporated Places in Alphabetical Order, for Provinces and Territories, 1991 - 100% Data

Tableau 1. Chiffres de population, localités non constituées en ordre alphabétique, provinces et territoires, 1991 - données intégrales

Province: Nova Scotia - Nouvelle-Écosse

Unincorporated place Localité non constituée	Census subdivision Subdivision de recensement	Population(1)
Pictou Landing	Pictou, Subd. C, SCM	520
Piedmont	Pictou, Subd. C, SCM	73
Pigott Lake	East Hants, MD	41
Pine Crest Subdivision	Kings, Subd. B, SCM	290
Pine Grove	Lunenburg, MD	217
Pine Tree	Pictou, Subd. C, SCM	189
Pinehurst	Lunenburg, MD	222
Pinevale	Antigonish, Subd. A, SCM	118
Pinewood Estates-Royal Oakes	Kings, Subd. C, SCM	230
Pinkneys Point	Yarmouth, MD	224
Pirate Harbour	Guysborough, MD	36
Plainfield	Pictou, Subd. A, SCM	81
Plainfield	Pictou, Subd. A, SCM	29
Plaister Mines	Victoria, Subd. B, SCM	11
Plateau	Inverness, Subd. A, SCM	460
Pleasant Bay	Inverness, Subd. A, SCM	334
Pleasant Harbour	Halifax, Subd. F, SCM	90 E
Pleasant Hill	Inverness, Subd. C, SCM	106
Pleasant Lake	Yarmouth, MD	216
Pleasant Point	Shelburne, MD	25
Pleasant Point	Halifax, Subd. F, SCM	50
Pleasant Point	Cape Breton, Subd. A, SCM	14
Pleasant River	Queens, Subd. B, SCM	141
Pleasant Valley	Pictou, Subd. B, SCM	141 E
Pleasant Valley	Colchester, Subd. C, SCM	125
Pleasant Valley	Yarmouth, MD	195
Pleasant Valley	Antigonish, Subd. A, SCM	230
Pleasantville	Queens, Subd. B, SCM	42
Pleasantville	Lunenburg, MD	477
Plymouth	Pictou, Subd. C, SCM	237
Plymouth	Argyle, MD	335
Plymouth Park	Pictou, Subd. C, SCM	154
Plympton	Digby, MD	208
Plympton Station	Digby, MD	282
Point Aconi	Cape Breton, Subd. A, SCM	116
Point Cross	Inverness, Subd. A, SCM	232
Point Edward	Cape Breton, Subd. A, SCM	327 E
Point Michaud	Richmond, Subd. B, SCM	43
Point Tupper	Richmond, Subd. A, SCM	21 E
Poirierville	Richmond, Subd. C, SCM	80
Pomquet	Antigonish, Subd. B, SCM	512
Pomquet River	Antigonish, Subd. B, SCM	46
Ponds	Pictou, Subd. C, SCM	113
Pondville	Richmond, Subd. C, SCM	108 E
Pondville South	Richmond, Subd. C, SCM	40
Popes Harbour	Halifax, Subd. G, SCM	97 E
Poplar Grove-Miller Creek	West Hants, MD	215
Poplar Hill	Pictou, Subd. A, SCM	83
Port Bevis	Victoria, Subd. B, SCM	47
Port Bickerton	St. Mary's, MD	282
Port Caledonia	Cape Breton, Subd. B, SCM	277
Port Clyde	Barrington, MD	
	Shelburne, MD	170
Port Dufferin West	Halifax, Subd. G, SCM	113
Port Felix	Guysborough, MD	167
Port George	Annapolis, Subd. C, SCM	94
Port Greville	Cumberland, Subd. A, SCM	98
Port Hastings	Inverness, Subd. C, SCM	362
Port Hillford	St. Mary's, MD	60
Port Hood	Inverness, Subd. B, SCM	835
Port Hood Mines	Inverness, Subd. B, SCM	90
Port Howe	Cumberland, Subd. C, SCM	99
Port Joli	Queens, Subd. A, SCM	92
Port L'Hebert	Shelburne, MD	32
Port La Tour	Barrington, MD	181
Port Lorne	Annapolis, Subd. B, SCM	181

See note(s), footnote(s) and abbreviation(s) at the end of the publication. - Voir nota, renvoi(s) et abréviation(s) à la fin de la publication.

Table 1. Population Counts, for Unincorporated Places in Alphabetical Order, for Provinces and Territories, 1991 - 100% Data
Tableau 1. Chiffres de population, localités non constituées en ordre alphabétique, provinces et territoires, 1991 - données intégrales

Province: Nova Scotia - Nouvelle-Écosse

Unincorporated place - Localité non constituée	Census subdivision - Subdivision de recensement	Population(1)
Port Maitland	Yarmouth, MD	503
Port Malcolm	Richmond, Subd. A, SCM	12 E
Port Medway	Queens, Subd. B, SCM	285
Port Morien	Cape Breton, Subd. B, SCM	578
Port Mouton	Queens, Subd. A, SCM	290
Port Philip	Cumberland, Subd. D, SCM	38
Port Royal	Richmond, Subd. C, SCM	285
Port Royal	Annapolis, Subd. A, SCM	101
Port Saxon	Shelburne, MD	78
Port Shoreham	Guysborough, MD	32
Port Wade	Annapolis, Subd. A, SCM	209
Port Williams	Kings, Subd. B, SCM	1,009
Portage	Cape Breton, Subd. B, SCM	138
Portage	Cape Breton, Subd. A, SCM	19
Portapique	Colchester, Subd. A, SCM	116
Portapique Mountain	Colchester, Subd. A, SCM	23
Porters Lake	Halifax, Subd. E, SCM	1,784 E
Portree	Inverness, Subd. A, SCM	97
Portuguese Cove	Halifax, Subd. B, SCM	385
Poulamon	Richmond, Subd. C, SCM	224
Priestville	Pictou, Subd. C, SCM	211
Prime Brook	Cape Breton, Subd. B, SCM	506
Prince Albert	Annapolis, Subd. C, SCM	48
Princedale	Annapolis, Subd. A, SCM	91
Princeport	Colchester, Subd. C, SCM	90
Princeport Road	Colchester, Subd. C, SCM	26
Princes Inlet	Lunenburg, MD	34
Princeville	Inverness, Subd. C, SCM	110
Prospect	Kings, Subd. A, SCM	129
Prospect	Halifax, Subd. B, SCM	296
Prospect Bay	Halifax, Subd. B, SCM	763
Prospect Point	Barrington, MD	28
Prospect Trailer Court	Yarmouth, MD	75
Pubnico	Argyle, MD	255
Pugwash	Cumberland, Subd. D, SCM	755
Pugwash Junction	Cumberland, Subd. D, SCM	154
Pugwash Point	Cumberland, Subd. D, SCM	27
Pugwash River	Cumberland, Subd. D, SCM	79
Purilbrook	Antigonish, Subd. A, SCM	125
- Q -		
Queensland	Halifax, Subd. A, SCM	491
Queensport	Guysborough, MD	103
Queensville	Inverness, Subd. C, SCM	53
Quinan	Argyle, MD	106 E
Quinns Falls	Shelburne, MD	53
- R -		
Rabbit Square	Kings, Subd. B, SCM	44
Ragged Reef	Cumberland, Subd. A, SCM	25
Rankinville	Inverness, Subd. B, SCM	117
Rawdon Gold Mines	East Hants, MD	227
Raynardon	Yarmouth, MD	203
Rear Balls	Cape Breton, Subd. A, SCM	274 E
Rear Boisdale	Cape Breton, Subd. A, SCM	95
Rear Christmas Island	Cape Breton, Subd. A, SCM	41
Rear Judique Chapel	Inverness, Subd. C, SCM	16
Red Islands	Richmond, Subd. B, SCM	34
Redman	Inverness, Subd. A, SCM	226
Reids Hill	Shelburne, MD	83
Reserve Mines	Cape Breton, Subd. B, SCM	1,898
Reynoldscroft	Barrington, MD	31
Rhodes Corner	Lunenburg, MD	385
Richfield	Clare, MD	31
Richmond	Cumberland, Subd. D, SCM	53
Richmond Road	Yarmouth, MD	126

See note(s), footnote(s) and abbreviation(s) at the end of the publication. - Voir nota, renvoi(s) et abréviation(s) à la fin de la publication.

Table 1. Population Counts, for Unincorporated Places in Alphabetical Order, for Provinces and Territories, 1991 - 100% Data

Tableau 1. Chiffres de population, localités non constituées en ordre alphabétique, provinces et territoires, 1991 - données intégrales

Province: Nova Scotia - Nouvelle-Écosse

Unincorporated place - Localité non constituée	Census subdivision - Subdivision de recensement	Population(1)
Rines Creek	East Hants, MD	111
Ripley Ridge	Cumberland, Subd. C, SCM	15
River Bennet	Victoria, Subd. A, SCM	25
River Bourgeois	Richmond, Subd. A, SCM	459 E
River Denys	Inverness, Subd. C, SCM	107 E
River Hebert	Cumberland, Subd. A, SCM	773
River Hebert East	Cumberland, Subd. B, SCM	317
River John	Pictou, Subd. A, SCM	411
River Philip	Cumberland, Subd. B, SCM	141
River Philip Centre	Cumberland, Subd. B, SCM	14
River Ryan	Cape Breton, Subd. B, SCM	90
River Tillard	Richmond, Subd. A, SCM	88 E
Riverdale	Digby, MD	69
Riverport	Lunenburg, MD	301
Riversdale	Queens, Subd. B, SCM	43
Riversdale	Colchester, Subd. C, SCM	19
Riverside	Inverness, Subd. C, SCM	60
Riverside	Colchester, Subd. C, SCM	105
Riverside	West Hants, MD	67
Riverside Corner	East Hants, MD	69
Riverton	Pictou, Subd. B, SCM	423 E
Riverview	Cumberland, Subd. C, SCM	64
Riverville	Inverness, Subd. B, SCM	52
Roachvale	Guysborough, MD	47
Roberta	Richmond, Subd. A, SCM	33 E
Roberts Island	Argyle, MD	38
Robins	Richmond, Subd. C, SCM	68 E
Robinson Corner	Kings, Subd. D, SCM	18
Robinsons Corner	Chester, MD	48
Rocco Point	Argyle, MD	44
Rockdale	Richmond, Subd. B, SCM	217
Rockfield	Pictou, Subd. A, SCM	42
Rockland	Shelburne, MD	32
Rockland	Kings, Subd. A, SCM	188
Rockley	Cumberland, Subd. D, SCM	37
Rocklin	Pictou, Subd. B, SCM	153
Rockville	Yarmouth, MD	273
Rocky Bay	Richmond, Subd. C, SCM	156
Rocky Mountain	Pictou, Subd. C, SCM	31
Rocky Ridge	Inverness, Subd. B, SCM	15
Rodney	Cumberland, Subd. B, SCM	135
Rogers Hill	Pictou, Subd. A, SCM	51
Rogers Road	Pictou, Subd. A, SCM	21
Rose Bay	Lunenburg, MD	275
Roseburn	Inverness, Subd. B, SCM	19
Roseway	Shelburne, MD	50
Roslin	Cumberland, Subd. D, SCM	75
Ross Corner	Kings, Subd. A, SCM	24
Ross Ferry	Victoria, Subd. B, SCM	30
Rossfield	Pictou, Subd. C, SCM	23
Rossway	Digby, MD	137
Round Bay	Shelburne, MD	16
Round Hill	Annapolis, Subd. A, SCM	286
Round Island	Cape Breton, Subd. B, SCM	27
Roxville	Digby, MD	29
Ryans Creek	East Hants, MD	68
- S -		
Sable Island	Halifax, Subd. H, SCM	3
Sable River	Shelburne, MD	102
Sable River West	Shelburne, MD	122
St. Alphonse	Clare, MD	228
St. Andrews	Antigonish, Subd. A, SCM	
	Antigonish, Subd. B, SCM	332
St. Anns	Victoria, Subd. B, SCM	8
St. Benoni	Clare, MD	161

See note(s), footnote(s) and abbreviation(s) at the end of the publication. - Voir nota, renvoi(s) et abréviation(s) à la fin de la publication.

Table 1. Population Counts, for Unincorporated Places in Alphabetical Order, for Provinces and Territories, 1991 - 100% Data

Tableau 1. Chiffres de population, localités non constituées en ordre alphabétique, provinces et territoires, 1991 - données intégrales

Province: Nova Scotia - Nouvelle-Écosse

Unincorporated place Localité non constituée	Census subdivision Subdivision de recensement	Population(1)
St. Bernard	Clare, MD	305
St. Croix	West Hants, MD	378
St. Croix Cove	Annapolis, Subd. B, SCM	46
St. Francis Harbour	Guysborough, MD	105
St. Georges Channel	Richmond, Subd. A, SCM	73
St. Joseph	Clare, MD	83
St. Joseph	Antigonish, Subd. A, SCM	104
St. Joseph Du Moine	Inverness, Subd. A, SCM	186
St. Margaret Village	Victoria, Subd. A, SCM	236
St. Martin	Clare, MD	236
St. Marys River	St. Mary's, MD	35
St. Patricks Channel	Victoria, Subd. B, SCM	18
St. Pauls	Pictou, Subd. C, SCM	17
St. Peter's	Richmond, Subd. A, SCM	731
St. Rose	Richmond, Subd. B, SCM	45
St. Rose	Inverness, Subd. A, SCM	45
Ste. Anne Du Ruisseau	Argyle, MD	128
Saints Rest	Colchester, Subd. A, SCM	26
Salem	Cumberland, Subd. B, SCM	
Salem	Cumberland, Subd. C, SCM	71
Salmon River	Clare, MD	327
Salmon River Bridge	Halifax, Subd. F, SCM	25
Salmon River Lake	Guysborough, MD	32
Salmon River Road	Cape Breton, Subd. B, SCM	25
Salt Springs	Cumberland, Subd. B, SCM	24
Salt Springs	Antigonish, Subd. A, SCM	166
Salt Springs	Pictou, Subd. A, SCM	169
Salt Springs Station	Cumberland, Subd. C, SCM	26
Saltwater Lake Park Subdivision	Halifax, Subd. E, SCM	94
Sambro	Halifax, Subd. B, SCM	405
Sambro Creek	Halifax, Subd. B, SCM	33
Sambro Head	Halifax, Subd. B, SCM	194
Sampson Cove	Richmond, Subd. C, SCM	160 E
Sampsonville	Richmond, Subd. A, SCM	247 E
Sand Beach	Yarmouth, MD	205
Sand Lake	Cape Breton, Subd. B, SCM	20
Sand Point	Guysborough, MD	55
Sand Point	Colchester, Subd. B, SCM	75
Sandfield	Cape Breton, Subd. B, SCM	105
Sandford	Yarmouth, MD	274
Sandy Cove	Digby, MD	129
Sandy Point	Shelburne, MD	772
Satellite Slopes	Pictou, Subd. C, SCM	58
Saulnierville	Clare, MD	535
Saulnierville Station	Clare, MD	386
Scarsdale	Lunenburg, MD	141
Schnares Crossing	Lunenburg, MD	27
Schooner Pond	Cape Breton, Subd. B, SCM	16
Scotch Hill	Pictou, Subd. A, SCM	263 E
Scotch Lake	Cape Breton, Subd. A, SCM	221 E
Scotch Village	West Hants, MD	364
Scotchtown	Cape Breton, Subd. B, SCM	1,743
Scots Bay	Kings, Subd. B, SCM	177
Scots Bay Road	Kings, Subd. B, SCM	118
Scotsburn	Pictou, Subd. A, SCM	303
Scotsburn Road	Pictou, Subd. A, SCM	17
Scotsville	Inverness, Subd. A, SCM	122
Scrabble Hill	Colchester, Subd. A, SCM	60
Seabright	Halifax, Subd. A, SCM	522
Seabrook	Digby, MD	266
Seafoam	Pictou, Subd. A, SCM	34 E
Seaforth	Halifax, Subd. E, SCM	207
Seal Cove	Inverness, Subd. C, SCM	40 E
Seal Harbour	Guysborough, MD	53
Seaview	Richmond, Subd. A, SCM	49 E
Sebim Beach	Barrington, MD	7
Second Peninsula	Lunenburg, MD	122

See note(s), footnote(s) and abbreviation(s) at the end of the publication. - Voir nota, renvoi(s) et abréviation(s) à la fin de la publication.

Table 1. Population Counts, for Unincorporated Places in Alphabetical Order, for Provinces and Territories, 1991 - 100% Data
Tableau 1. Chiffres de population, localités non constituées en ordre alphabétique, provinces et territoires, 1991 - données intégrales

Province: Nova Scotia - Nouvelle-Écosse

Unincorporated place - Localité non constituée	Census subdivision - Subdivision de recensement	Population(1)
Seffernsville	Chester, MD	71
Selma	East Hants, MD	147
Shad Bay	Halifax, Subd. B, SCM	320
Shady Rest Subdivision	Annapolis, Subd. C, SCM	103
Shag Harbour	Barrington, MD	227
Shaw Island	Chester, MD	17
Sheet Harbour	Halifax, Subd. G, SCM	828
Sheet Harbour Passage	Halifax, Subd. G, SCM	71
Sheet Harbour Road	Halifax, Subd. G, SCM	18
Sheffield Mills	Kings, Subd. B, SCM	384
Shelby Village	Colchester, Subd. B, SCM	95
Sheldrake Lake	Halifax, Subd. A, SCM	339
Sherbrooke	St. Mary's, MD	397
Sherose Island	Barrington, MD	111
Sherwood	Chester, MD	26
Shinimicas	Cumberland, Subd. C, SCM	71
Ship Harbour	Halifax, Subd. F, SCM	111
Short Beach	Yarmouth, MD	58
Shorts Lake	Colchester, Subd. C, SCM	158
Shubenacadie	Colchester, Subd. C, SCM	1,192
Shubenacadie East	Colchester, Subd. C, SCM	72
Shunacadie	Cape Breton, Subd. A, SCM	44
Silver Point Road	Lunenburg, MD	114
Simms Settlement	Chester, MD	420
Simpsons Corner	Lunenburg, MD	239
Sissiboo Falls	Digby, MD	19
Six Mile Brook	Pictou, Subd. A, SCM	65
Six Mile Road	Cumberland, Subd. D, SCM	69
Skir Dhu	Victoria, Subd. A, SCM	26
Skye Glen	Inverness, Subd. B, SCM	140
Sluice Point	Argyle, MD	350
Smelt Brook	Victoria, Subd. A, SCM	61
Smileys Point	Halifax, Subd. G, SCM	17
Smith Settlement	Halifax, Subd. F, SCM	97
Smithfield	St. Mary's, MD	23
Smiths Corner	West Hants, MD	81
Smiths Cove-Smiths Cove Station	Digby, MD	446
Smiths point	Halifax, Subd. G, SCM	23
Smithsville	Barrington, MD	68
Soapstone Mine	Inverness, Subd. B, SCM	30
Sober Island	Halifax, Subd. G, SCM	143 E
Soldiers Cove	Richmond, Subd. B, SCM	95
Somerset	Kings, Subd. A, SCM	372
Sommers Road	Antigonish, Subd. A, SCM	102
Sonora	St. Mary's, MD	161
South Alton	Kings, Subd. C, SCM	444
South Athol	Cumberland, Subd. B, SCM	54
South Berwick	Kings, Subd. A, SCM	552
South Branch	Colchester, Subd. C, SCM	131
South Brook	Cumberland, Subd. B, SCM	51
South Brook	Cape Breton, Subd. B, SCM	720
South Brookfield	Queens, Subd. B, SCM	201
South Canaan	Yarmouth, MD	38
South Chegoggin	Yarmouth, MD	183
South Deerfield	Yarmouth, MD	50
South East Passage	Halifax, Subd. D, SCM	229 E
South Farmington	Annapolis, Subd. C, SCM	
	Annapolis, Subd. D, SCM	442
South Greenwood	Kings, Subd. A, SCM	125
South Harbour	Victoria, Subd. A, SCM	291
South Haven	Victoria, Subd. B, SCM	80
South Ingonish Harbour	Victoria, Subd. A, SCM	91
South Lake Ainslie	Inverness, Subd. A, SCM	
	Inverness, Subd. B, SCM	21
South Lochaber	St. Mary's, MD	48
South Maitland	East Hants, MD	166

See note(s), footnote(s) and abbreviation(s) at the end of the publication. - Voir nota, renvoi(s) et abréviation(s) à la fin de la publication.

Table 1. Population Counts, for Unincorporated Places in Alphabetical Order, for Provinces and Territories, 1991 - 100% Data

Tableau 1. Chiffres de population, localités non constituées en ordre alphabétique, provinces et territoires, 1991 - données intégrales

Province: Nova Scotia - Nouvelle-Écosse

Unincorporated place Localité non constituée	Census subdivision Subdivision de recensement	Population(1)
South Manchester	Guysborough, MD	36
South Middleboro	Cumberland, Subd. D, SCM	14
South Milford	Annapolis, Subd. D, SCM	36
South Ohio	Yarmouth, MD	755
South Pugwash	Cumberland, Subd. D, SCM	347
South Quinan	Argyle, MD	72 E
South Range	Digby, MD	157
South Rawdon	East Hants, MD	264
South River Lake	Antigonish, Subd. A, SCM	30
South Shore	Cumberland, Subd. D, SCM	45
South Side	Barrington, MD	379
South Side Harbour	Antigonish, Subd. B, SCM	119
South Side Of Boularderie	Victoria, Subd. B, SCM	66
South Side River Bourgeois	Richmond, Subd. A, SCM	104 E
South Side River Denys	Inverness, Subd. C, SCM	12 E
South Tremont	Kings, Subd. A, SCM	225
South Uniacke	East Hants, MD	110
South Wallace Bay	Cumberland, Subd. D, SCM	50
South Waterville	Kings, Subd. A, SCM	339
South West Margaree	Inverness, Subd. A, SCM	188
South West Port Mouton	Queens, Subd. A, SCM	232
South Williamston	Annapolis, Subd. B, SCM	186
	Annapolis, Subd. C, SCM	244
Southampton	Cumberland, Subd. B, SCM	
Southville	Clare, MD	116
Southwest Cove	Digby, MD	44 E
	Chester, MD	
Southwest Mabou	Inverness, Subd. B, SCM	153
South-East -Aylesford	Kings, Subd. A, SCM	69
Spa Springs	Annapolis, Subd. C, SCM	111
Spanish Ship Bay	St. Mary's, MD	102
Spencers Island	Cumberland, Subd. A, SCM	71
Spiddle Hill	Colchester, Subd. B, SCM	14
Springdale	Clare, MD	35
Springfield	Annapolis, Subd. D, SCM	194
Springfield Lake	Halifax, Subd. C, SCM	1,019 E
Springhaven	Argyle, MD	175 E
Springhill Junction	Cumberland, Subd. B, SCM	165
Springville	Pictou, Subd. B, SCM	249
	Pictou, Subd. C, SCM	99 E
Spry Bay	Halifax, Subd. G, SCM	177 E
Spry Harbour	Halifax, Subd. G, SCM	18
Squid Cove	Chester, MD	
Stanburne	Lunenburg, MD	51
Stanley	East Hants, MD	117
Stanley	Cumberland, Subd. C, SCM	68
Stanley Section	Lunenburg, MD	59
Steam Mill Village	Kings, Subd. B, SCM	403
Steep Creek	Guysborough, MD	72
Stewart Hill	Halifax, Subd. G, SCM	25
Stewartdale	Inverness, Subd. B, SCM	35
Stewiacke Cross Roads	Colchester, Subd. C, SCM	65
Stewiacke East	Colchester, Subd. C, SCM	294
Stillman	Pictou, Subd. A, SCM	19
Stillwater	St. Mary's, MD	79
Stillwater Lake	Halifax, Subd. A, SCM	
	Halifax, Subd. C, SCM	589
Stirling Brook	East Hants, MD	17
Stonehurst	Lunenburg, MD	172
Stoney Island	Barrington, MD	299
Stormont	Guysborough, MD	90
Strathlorne	Inverness, Subd. B, SCM	170
Streets Ridge	Cumberland, Subd. D, SCM	62
St-Andrews	Antigonish, Subd. A, SCM	27
Sugar Loaf	Victoria, Subd. A, SCM	69
Summerside	Antigonish, Subd. B, SCM	101
Summerville	West Hants, MD	281

See note(s), footnote(s) and abbreviation(s) at the end of the publication. - Voir nota, renvoi(s) et abréviation(s) à la fin de la publication.

Table 1. Population Counts, for Unincorporated Places in Alphabetical Order, for Provinces and Territories, 1991 - 100% Data
Tableau 1. Chiffres de population, localités non constituées en ordre alphabétique, provinces et territoires, 1991 - données intégrales

Province: Nova Scotia - Nouvelle-Écosse

Unincorporated place - Localité non constituée	Census subdivision - Subdivision de recensement	Population(1)
Summerville	Yarmouth, MD	63
Summerville Centre	Queens, Subd. A, SCM	125
Sundridge	Pictou, Subd. A, SCM	137
Sunnybrae	Pictou, Subd. B, SCM	
	Pictou, Subd. C, SCM	183
Sunnybrook	Lunenburg, MD	34
Sunnyville	Guysborough, MD	198
Surette's Island	Argyle, MD	108
Sutherland Lake	Cumberland, Subd. D, SCM	24
Sutherlands River	Pictou, Subd. C, SCM	144
Sweetland	Lunenburg, MD	122 E
Sweets Corner	West Hants, MD	69
Sydney Forks	Cape Breton, Subd. B, SCM	723
Sydney River	Cape Breton, Subd. B, SCM	3,279
Sylvan Valley	Antigonish, Subd. A, SCM	228
Sylvester	Pictou, Subd. B, SCM	294 E
- T -		
Tancook Island	Lunenburg, MD	218
Tangier	Halifax, Subd. F, SCM	111 E
Tanner Frederic Road	Halifax, Subd. A, SCM	62
Tanner Hill	Pictou, Subd. B, SCM	53 E
Tanners Settlement	Lunenburg, MD	46
Tantallon	Halifax, Subd. A, SCM	341 E
Tarbot	Victoria, Subd. A, SCM	115
Tatamagouche	Colchester, Subd. B, SCM	726
Tatamagouche Mountain	Colchester, Subd. B, SCM	61
Taylor's Road	Antigonish, Subd. B, SCM	187
Telford	Pictou, Subd. C, SCM	120
Tennycap	East Hants, MD	148
Terence Bay	Halifax, Subd. B, SCM	775
Terminal Beach	Halifax, Subd. E, SCM	23
Terre Noire	Inverness, Subd. A, SCM	63
The Falls	Colchester, Subd. B, SCM	115
The Hawk	Barrington, MD	170
The Lodge	Chester, MD	61
The Lookoff	Kings, Subd. B, SCM	41
The Narrows	Lunenburg, MD	48
The Points West Bay	Richmond, Subd. A, SCM	35
Thomasville	Barrington, MD	44
Thomson Station	Cumberland, Subd. D, SCM	55
Thorburn	Pictou, Subd. C, SCM	482
Three Brooks	Pictou, Subd. A, SCM	331
Three Brooks Subdivision	Halifax, Subd. A, SCM	19
Three Fathom Harbour	Halifax, Subd. E, SCM	165
Three Island Cove	Richmond, Subd. B, SCM	63
Three Mile Plains	West Hants, MD	1,295
Tiddville	Digby, MD	83
Tidnish Bridge	Cumberland, Subd. C, SCM	73
Tidnish Cross Roads	Cumberland, Subd. C, SCM	130
Timber Trails Trailer Park	Halifax, Subd. C, SCM	694 E
Timberlea	Halifax, Subd. A, SCM	
	Halifax, Subd. B, SCM	1,505
Tittle Road	Guysborough, MD	103
Tiverton	Digby, MD	261
Todds Island	Halifax, Subd. A, SCM	121 E
Toney Mills	Pictou, Subd. A, SCM	48
Toney River	Pictou, Subd. A, SCM	112
Torbay	Guysborough, MD	86
Torbrook	Annapolis, Subd. D, SCM	129
Torbrook East	Annapolis, Subd. D, SCM	56
Torbrook Mines	Annapolis, Subd. D, SCM	122
Torbrook West	Annapolis, Subd. D, SCM	70
Tracadie	Antigonish, Subd. B, SCM	280
Trout Brook	Cape Breton, Subd. C, SCM	303
Troy	Inverness, Subd. C, SCM	196

See note(s), footnote(s) and abbreviation(s) at the end of the publication. - Voir nota, renvoi(s) et abréviation(s) à la fin de la publication.

Table 1. Population Counts, for Unincorporated Places in Alphabetical Order, for Provinces and Territories, 1991 - 100% Data
Tableau 1. Chiffres de population, localités non constituées en ordre alphabétique, provinces et territoires, 1991 - données intégrales

Province: Nova Scotia - Nouvelle-Écosse

Unincorporated place - Localité non constituée	Census subdivision - Subdivision de recensement	Population(1)
Troy Trailer Court	Inverness, Subd. C, SCM	123
Truemanville	Cumberland, Subd. C, SCM	186
Truro Heights	Colchester, Subd. C, SCM	1,470
Tuppers Trailer Court	Annapolis, Subd. C, SCM	24
Tupperville	Annapolis, Subd. A, SCM	122
Turner Heights Subdivision	Lunenburg, MD	159
Tusket	Argyle, MD	395
Tusket Falls	Yarmouth, MD	50
Twin Oakes Subdivision	Kings, Subd. A, SCM	267
Two Islands	Cumberland, Subd. B, SCM	33
Two Mile Lake (Iochiel)	St. Mary's, MD	82
Tyndal Road	Cumberland, Subd. C, SCM	162
- U -		
Union Centre	Pictou, Subd. B, SCM	279
Union Corner	West Hants, MD	164
Union Square	Lunenburg, MD	88
Upper Bass River	Colchester, Subd. A, SCM	94
Upper Belmont	Colchester, Subd. B, SCM	219
Upper Big Tracadie	Guysborough, MD	51
Upper Blandford	Chester, MD	182 E
Upper Branch	Lunenburg, MD	164
Upper Brookside	Colchester, Subd. B, SCM	74 E
Upper Burlington	West Hants, MD	222
Upper Burnside	Colchester, Subd. C, SCM	18
Upper Canard	Kings, Subd. B, SCM	209
Upper Clements	Annapolis, Subd. A, SCM	246
Upper Clyde River	Shelburne, MD	58
Upper Dyke Village	Kings, Subd. B, SCM	170
Upper East Green Harbour	Shelburne, MD	52
Upper Economy	Colchester, Subd. A, SCM	101
Upper Falmouth	West Hants, MD	770
Upper Grand Mira	Cape Breton, Subd. B, SCM	11
Upper Granville	Annapolis, Subd. A, SCM	
	Annapolis, Subd. B, SCM	219 E
Upper Gulf Shore	Cumberland, Subd. D, SCM	88
Upper Hammonds Plains	Halifax, Subd. C, SCM	311 E
Upper Kempt Head-Kempt Head	Victoria, Subd. B, SCM	64
Upper Kennetcook	East Hants, MD	218
Upper Lahave	Lunenburg, MD	180
Upper Lakeville	Halifax, Subd. F, SCM	118
Upper Lawrencetown	Halifax, Subd. E, SCM	1,177
Upper Leitches Creek	Cape Breton, Subd. A, SCM	146
Upper Linden	Cumberland, Subd. C, SCM	76
Upper Malagash	Cumberland, Subd. D, SCM	33
Upper Malagash-Malagash	Cumberland, Subd. D, SCM	101
Upper Middle River	Victoria, Subd. B, SCM	116
Upper Mount Thom	Pictou, Subd. A, SCM	17
Upper Musquodoboit	Halifax, Subd. G, SCM	434
Upper Nappan	Cumberland, Subd. B, SCM	
	Cumberland, Subd. C, SCM	302
Upper New Cornwall	Lunenburg, MD	103
Upper Nine Mile River	East Hants, MD	247
Upper North River	Colchester, Subd. B, SCM	102
Upper North Sidney	Cape Breton, Subd. A, SCM	385 E
Upper Northfield	Lunenburg, MD	327
Upper Ohio	Shelburne, MD	40
Upper Port La Tour	Barrington, MD	191
Upper Rawdon	East Hants, MD	323
Upper River Denys	Inverness, Subd. C, SCM	33 E
Upper Sackville	Halifax, Subd. C, SCM	883
Upper Smithfield	St. Mary's, MD	12
Upper South River	Antigonish, Subd. A, SCM	
	Antigonish, Subd. B, SCM	126
Upper Stewiacke	Colchester, Subd. C, SCM	137
Upper Tantallon	Halifax, Subd. A, SCM	665
Upper Vaughan	West Hants, MD	172

See note(s), footnote(s) and abbreviation(s) at the end of the publication. - Voir nota, renvoi(s) et abréviation(s) à la fin de la publication.

Table 1. Population Counts, for Unincorporated Places in Alphabetical Order, for Provinces and Territories, 1991 - 100% Data
Tableau 1. Chiffres de population, localités non constituées en ordre alphabétique, provinces et territoires, 1991 - données intégrales

Province: Nova Scotia - Nouvelle-Écosse

Unincorporated place - Localité non constituée	Census subdivision - Subdivision de recensement	Population(1)
Upper Washabuck	Victoria, Subd. B, SCM	34
Upper Wedgeport	Argyle, MD	352
Upper West Pubnico-West Pubnico	Argyle, MD	599
Upper Whitehead	Guysborough, MD	62
Upper Woods Harbour	Barrington, MD	292
Urbania	East Hants, MD	102
- V -		
Valley Cross Roads	Colchester, Subd. B, SCM	626 E
Valley Mills	Inverness, Subd. C, SCM	65
Valley Road	Cumberland, Subd. B, SCM	30
Valley Station	Colchester, Subd. B, SCM	19 E
Victoria	Cumberland, Subd. D, SCM	16
Victoria Beach	Annapolis, Subd. A, SCM	173
Victoria Bridge	Cape Breton, Subd. B, SCM	22
Victoria Harbour	Kings, Subd. A, SCM	112
Victoria Mines	Cape Breton, Subd. B, SCM	427
Victoria Vale	Annapolis, Subd. C, SCM	163
Viewmount	Kings, Subd. A, SCM	49
Villagedale	Barrington, MD	34
Virginia East	Annapolis, Subd. A, SCM	
	Annapolis, Subd. D, SCM	18
Voglers Cove	Lunenburg, MD	193
- W -		
Waddens Cove	Cape Breton, Subd. B, SCM	42
Wake Up Hill	Chester, MD	58
Waldeck	Annapolis, Subd. A, SCM	254
Waldeck East	Annapolis, Subd. A, SCM	36
Waldeck West	Annapolis, Subd. A, SCM	32
Waldegrave	Colchester, Subd. B, SCM	105
Walden	Lunenburg, MD	134
Wallace	Cumberland, Subd. D, SCM	248
Wallace Bay	Cumberland, Subd. D, SCM	17
Wallace Bridge	Cumberland, Subd. D, SCM	96
Wallace Ridge	Cumberland, Subd. D, SCM	49
Wallace Station	Cumberland, Subd. D, SCM	54
Wallbrook	Kings, Subd. D, SCM	152
Walton	East Hants, MD	
	West Hants, MD	228
Wards Brook	Cumberland, Subd. A, SCM	64
Warren	Cumberland, Subd. C, SCM	236
Warwick Mountain	Colchester, Subd. B, SCM	36
Waterford	Digby, MD	72
Waterloo	Lunenburg, MD	164
Waternish	St. Mary's, MD	26
Waterside	Pictou, Subd. A, SCM	69
Watervale	Pictou, Subd. A, SCM	
	Pictou, Subd. B, SCM	95
Waterville	Kings, Subd. A, SCM	108
Watford	Lunenburg, MD	154
Watt Section Sheet Harbour	Halifax, Subd. G, SCM	209
Waugh's River	Colchester, Subd. B, SCM	169
Waverley	Halifax, Subd. D, SCM	1,925
Weaver Settlement	Clare, MD	
	Digby, MD	196
Wedgeport	Argyle, MD	739
Wellington	Yarmouth, MD	325
Welsford	Pictou, Subd. A, SCM	159
Welsford	Kings, Subd. A, SCM	161
Welshtown	Sheburne, MD	42
Weitons Corner	Kings, Subd. A, SCM	189
Wentworth Centre	Cumberland, Subd. D, SCM	131
Wentworth Creek	West Hants, MD	195 E
Wentworth Station	Cumberland, Subd. D, SCM	11
Wentworth Valley	Cumberland, Subd. D, SCM	76
Wentzells Lake	Lunenburg, MD	161

See note(s), footnote(s) and abbreviation(s) at the end of the publication. - Voir nota, renvoi(s) et abréviation(s) à la fin de la publication.

Table 1. Population Counts, for Unincorporated Places in Alphabetical Order, for Provinces and Territories, 1991 - 100% Data

Tableau 1. Chiffres de population, localités non constituées en ordre alphabétique, provinces et territoires, 1991 - données intégrales

Province: Nova Scotia - Nouvelle-Écosse

Unincorporated place - Localité non constituée	Census subdivision - Subdivision de recensement	Population(1)
West Advocate	Cumberland, Subd. A, SCM	58
West Amherst	Cumberland, Subd. C, SCM	239
West Arichat	Richmond, Subd. C, SCM	425
West Arm Tracadie	Antigonish, Subd. B, SCM	125
West Baccaro	Barrington, MD	103
West Bay	Inverness, Subd. C, SCM	132
West Bay Centre	Richmond, Subd. A, SCM	16
West Bay Road	Inverness, Subd. C, SCM	119
West Berlin	Queens, Subd. B, SCM	107
West Black Rock Road	Kings, Subd. A, SCM	12
West Branch River John	Pictou, Subd. A, SCM	119
West Brook	Cumberland, Subd. B, SCM	28
West Brooklyn	Kings, Subd. D, SCM	215
West Caledonia	Queens, Subd. B, SCM	170
West Chester Village	Chester, MD	29
West Chezzetcook	Halifax, Subd. E, SCM	578
West Clifford	Lunenburg, MD	105
West Cooks Cove	Guysborough, MD	31
West Dalhousie	Annapolis, Subd. D, SCM	200
West Dover	Halifax, Subd. B, SCM	275
West Dublin	Lunenburg, MD	163
West Earltown	Colchester, Subd. B, SCM	25
West Glenmont	Kings, Subd. B, SCM	15
West Gore	East Hants, MD	232
West Green Harbour	Shelburne, MD	286
West Halls Harbour Road	Kings, Subd. B, SCM	63
West Hansford	Cumberland, Subd. D, SCM	96
West Havre Boucher	Antigonish, Subd. B, SCM	214
West Head	Shelburne, MD	72
West Indian Road	East Hants, MD	98
West Inglisville	Annapolis, Subd. B, SCM	224
West Jeddore	Halifax, Subd. F, SCM	55 E
West Lahave	Lunenburg, MD	267
West Lake	Inverness, Subd. B, SCM	26
West Lake Ainslie	Inverness, Subd. B, SCM	72
West Lawrencetown	Annapolis, Subd. B, SCM	257
West Lawrencetown	Halifax, Subd. E, SCM	1,110
West Leicester	Cumberland, Subd. C, SCM	114
West Linden	Cumberland, Subd. C, SCM	18
West Liscomb	St. Mary's, MD	27
West Mabou Harbour	Inverness, Subd. B, SCM	74
West Middle River	Victoria, Subd. B, SCM	91
West Middle Sable	Shelburne, MD	49
West Montrose	Colchester, Subd. A, SCM	26
West New Annan	Colchester, Subd. B, SCM	52
West Northfield	Lunenburg, MD	203
West Paradise	Annapolis, Subd. B, SCM	254
West Pennant	Halifax, Subd. B, SCM	166
West Petpeswick	Halifax, Subd. E, SCM	235 E
West Porters Lake	Halifax, Subd. E, SCM	594 E
West Pugwash	Cumberland, Subd. D, SCM	117
West Quoddy	Halifax, Subd. G, SCM	48
West River	Antigonish, Subd. A, SCM	135
West River Station	Pictou, Subd. A, SCM	62
West Sheet Harbour	Pictou, Subd. B, SCM	107
West Ship Harbour	Halifax, Subd. F, SCM	45
West Springhill	Annapolis, Subd. D, SCM	45
West St. Andrews	Colchester, Subd. C, SCM	135
West Tatamagouche	Colchester, Subd. B, SCM	72
West Wentworth	Cumberland, Subd. D, SCM	191
Westchester Station	Cumberland, Subd. D, SCM	199
Westerly	Pictou, Subd. A, SCM	33 E
Western Head	Queens, Subd. A, SCM	236
Western Shore	Chester, MD	894
Westfield	Queens, Subd. B, SCM	235

See note(s), footnote(s) and abbreviation(s) at the end of the publication. - Voir nota, renvoi(s) et abréviation(s) à la fin de la publication.

Table 1. Population Counts, for Unincorporated Places in Alphabetical Order, for Provinces and Territories, 1991 - 100% Data
Tableau 1. Chiffres de population, localités non constituées en ordre alphabétique, provinces et territoires, 1991 - données intégrales

Province: Nova Scotia - Nouvelle-Écosse

Unincorporated place - Localité non constituée	Census subdivision - Subdivision de recensement	Population(1)
Westmount	Cape Breton, Subd. A, SCM	2,319
Weston	Kings, Subd. A, SCM	182
Westport	Digby, MD	321
Weymouth	Digby, MD	380
Weymouth Falls	Digby, MD	184
Weymouth Mills	Digby, MD	221
Weymouth North	Digby, MD	274
Whale Cove	Digby, MD	29
Wharton	Cumberland, Subd. A, SCM	42
Whispering Pines	Annapolis, Subd. C, SCM	112
Whispering Pines Estates Trailer Park	Cape Breton, Subd. B, SCM	79
White Hill	Pictou, Subd. B, SCM	124
White Point	Queens, Subd. A, SCM	192
White Point	Victoria, Subd. A, SCM	57
White Rock	Kings, Subd. C, SCM	337
White Rock	Kings, Subd. D, SCM	337
White Settlement	East Hants, MD	125
Whitehead	Guysborough, MD	89
Whites Lake	Halifax, Subd. B, SCM	980
Whiteside	Richmond, Subd. A, SCM	153
Whycocomagh	Inverness, Subd. B, SCM	349
Whycocomagh Portage	Inverness, Subd. C, SCM	16
Whynacht's Point Road	Halifax, Subd. A, SCM	165 E
Whynotts Settlement	Lunenburg, MD	52
Wile Settlement	West Hants, MD	36
Wileville	Lunenburg, MD	968
Williams Point	Antigonish, Subd. A, SCM	236
Williamsdale	Cumberland, Subd. B, SCM	142
Williamswood	Halifax, Subd. B, SCM	885
Willowdale	Pictou, Subd. C, SCM	30
Willowdale Lane - Willowdale	Antigonish, Subd. A, SCM	26
Wilmot	Annapolis, Subd. C, SCM	640
Wilmot	Annapolis, Subd. D, SCM	124
Windermere	Kings, Subd. A, SCM	63
Windham Hill	Cumberland, Subd. B, SCM	309
Windsor Forks	West Hants, MD	418
Windsor Road	Chester, MD	418
Wine Harbour	St. Mary's, MD	16
Wittenburg	Colchester, Subd. C, SCM	199
Wolfville Ridge	Kings, Subd. D, SCM	298
Woodburn	Pictou, Subd. C, SCM	135 E
Woodburn Station	Pictou, Subd. C, SCM	74 E
Woods Harbour	Barrington, MD	73
Woodside	Kings, Subd. B, SCM	128
Woodstock	Yarmouth, MD	34
Woodville	Kings, Subd. A, SCM	475
Woodville	West Hants, MD	125
Woodworth Road	Kings, Subd. A, SCM	84
Wreck Cove	Victoria, Subd. A, SCM	72
Wyse Corner	Halifax, Subd. E, SCM	45
Wyvern	Cumberland, Subd. B, SCM	98
- Y -		
Yankee Line	Victoria, Subd. B, SCM	46
Yankeetown	Halifax, Subd. C, SCM	960
Yellow Marsh	Guysborough, MD	59
Youngs Cove	Annapolis, Subd. A, SCM	160 E

See note(s), footnote(s) and abbreviation(s) at the end of the publication. - Voir nota, renvoi(s) et abréviation(s) à la fin de la publication.

Table 1. Population Counts, for Unincorporated Places in Alphabetical Order, for Provinces and Territories, 1991 - 100% Data

Tableau 1. Chiffres de population, localités non constituées en ordre alphabétique, provinces et territoires, 1991 - données intégrales

Province: New Brunswick - Nouveau-Brunswick

Unincorporated place - Localité non constituée	Census subdivision - Subdivision de recensement	Population(1)
- A -		
Aboushagan	Sackville, PAR	62
Acadie Siding	Acadieville, PAR	56 E
Acadieville	Acadieville, PAR	266 E
Acton	Manners Sutton, PAR	275
Adams Gulch Settlement	Eldon, PAR	15
Adamsville	Harcourt (includes Huskisson), PAR	68
Albert Mines	Hillsborough, PAR	
	Hopewell, PAR	305
Albrights Corner	Sheffield, PAR	52
Alcida	Beresford, PAR	273
Alderwood	Saumarez, PAR	174 E
Aldouane Station	Saint-Charles, PAR	78
Allainville	Alnwick, PAR	195
Allardville Centre	Allardville, PAR	675 E
Allardville East	Allardville, PAR	215 E
Ammon	Moncton, PAR	58 E
Amostown	Ludlow, PAR	29
Anagance	Cardwell, PAR	165
Anagance Ridge	Havelock, PAR	79
Anderson Road	Gordon, PAR	164
Anderson Settlement	Sackville, PAR	26
Anderson Subdivision	Kingsclear, PAR	96
Andersonville	Saint James, PAR	39
Anfield	Gordon, PAR	137
Anse-Bleue	New Bandon, PAR	522
Apohaqui	Studholm, PAR	
	Sussex, PAR	376
Apple Blossom Trailer Park	Douglas, PAR	104
Applewood Acres	New Maryland, PAR	414
Arbeau Settlement	Blackville, PAR	51
Archibald Settlement	Durham, PAR	133
Argosy	Grand Falls, PAR	48
Argyle	Aberdeen, PAR	125
Armond	Brighton, PAR	19
Armstrong Brook	Durham, PAR	298
Arthurette	Gordon, PAR	217
Ashland	Brighton, PAR	142 E
Astle	Stanley, PAR	218
Aulac	Westmorland, PAR	64
Avon	Canning, PAR	101
Avondale	Wilmot, PAR	81
- B -		
Babbit	Burton, PAR	86
Babcock Road	Sackville, PAR	22
Back Bay	Saint George, PAR	559
Back Clarendon	Clarendon, PAR	53
Back Lots	Newcastle, PAR	193
Back Road	Canning, PAR	34
Bagdad	Johnston, PAR	37
Baie de Petit Pokemouche	Shippagan, PAR	187
Baie Verte	Westmorland, PAR	150
Baie Verte Road	Westmorland, PAR	79
Baie-Sainte-Anne	Hardwicke, PAR	1,941
Baillie	Saint James, PAR	80
Bains Corner	Saint Martins, PAR	198
Bairdsville	Andover, PAR	187
Bald Hill	Wickham, PAR	35
Baltimore	Hillsborough, PAR	96
Bannon	Brighton, PAR	
	Peel, PAR	73 E
Barachois	Shediac, PAR	783 E
Barnaby River	Nelson, PAR	299 E
Barnesville	Upham, PAR	287

See note(s), footnote(s) and abbreviation(s) at the end of the publication. - Voir nota, renvoi(s) et abréviation(s) à la fin de la publication.

Table 1. Population Counts, for Unincorporated Places in Alphabetical Order, for Provinces and Territories, 1991 - 100% Data

Tableau 1. Chiffres de population, localités non constituées en ordre alphabétique, provinces et territoires, 1991 - données intégrales

Province: New Brunswick - Nouveau-Brunswick

Unincorporated place - Localité non constituée	Census subdivision - Subdivision de recensement	Population(1)
Barnetville	Blackville, PAR	211
Barony	Dumfries, PAR	31
Barryville	Alnwick, PAR	166
Barsa	Rothesay, PAR	247
Barter Settlement	Saint Stephen, PAR	77
Bartholomew	Blackville, PAR	16
Bartibog	Alnwick, PAR	
	Newcastle, PAR	26
Bartibog Bridge	Alnwick, PAR	
	Newcastle, PAR	151
Bartletts Mills	Saint Croix, PAR	23
Bass River	Weldford, PAR	250
Bass River Point	Weldford, PAR	34
Basse-Aboujagane	Shediac, PAR	294
Basswood Ridge	Saint James, PAR	46
Bastarache	Saint Mary, PAR	59
Bas-Paquetville	Paquetville, PAR	123
Batemans Mills	Shediac, PAR	36
Baxters Corner	Simonds, PAR	166
Bay du Vin	Hardwicke, PAR	64 E
Bay du Vin Beach	Hardwicke, PAR	91 E
Bay du Vin River	Hardwicke, PAR	137 E
Bay Road	Saint David, PAR	105
Bay View	Saint Martins, PAR	109
Bayard	Petersville, PAR	94
Bayfield	Botsford, PAR	125
Bayshore	Alnwick, PAR	195
Bayside	Botsford, PAR	70
Bayswater	Westfield, PAR	226
Beaconsfield	Andover, PAR	125
Bear Island	Queensbury, PAR	141
Beardsley Road	Woodstock, PAR	341
Beaumont	Dorchester, PAR	95
Beaver Brook	Harvey, PAR	69
Beaver Brook	Newcastle, PAR	117
Beaver Brook Road	Newcastle, PAR	137
Beaver Dam	New Maryland, PAR	250
Beaver Harbour	Pennfield, PAR	439
Becketville	Durham, PAR	142
Beckim Settlement	Wilmot, PAR	10
Bedec	Richibucto, PAR	98
Bedell	Woodstock, PAR	75
Bedell Settlement	Woodstock, PAR	322
Beech Glen	Perth, PAR	48
Beech Glen Road	Perth, PAR	23
Beechwood	Kent, PAR	307
Beersville	Weldford, PAR	72
Bell Grove	Denmark, PAR	69
Bellefleur	Saint-Léonard, PAR	124 E
Bellefond	Newcastle, PAR	250
Belleisle Creek	Springfield, PAR	480
Belleville	Richmond, PAR	
	Wakefield, PAR	177
Belliveau Village	Dorchester, PAR	277
Bells Mill	Richibucto, PAR	15
Belyeas Cove	Wickham, PAR	40
Benjamin River	Colborne, PAR	
	Durham, PAR	122
Benoit	Saumarez, PAR	277 E
Benton	Canterbury, PAR	
	Woodstock, PAR	158
Berryton	Hillsborough, PAR	57
Berwick	Studholm, PAR	158
Bethel	Saint George, PAR	
	Saint Patrick, PAR	94
Bettsburg Road	Blissfield, PAR	32
Beulah	Kars, PAR	51

See note(s), footnote(s) and abbreviation(s) at the end of the publication. - Voir nota, renvoi(s) et abréviation(s) à la fin de la publication.

Table 1. Population Counts, for Unincorporated Places in Alphabetical Order, for Provinces and Territories, 1991 - 100% Data

Tableau 1. Chiffres de population, localités non constituées en ordre alphabétique, provinces et territoires, 1991 - données intégrales

Province: New Brunswick - Nouveau-Brunswick

Unincorporated place - Localité non constituée	Census subdivision - Subdivision de recensement	Population(1)
Big Cove	Wickham, PAR	27
Big Hole Brook	Ludlow, PAR	35
Big River	Bathurst, PAR	683 E
Biggar Ridge	Aberdeen, PAR	53
Birch Ridge	Harcourt (includes Huskisson), PAR	
	Saint-Paul, PAR	47
Birch Ridge	Gordon, PAR	141
Birchwood Subdivision	Kingsclear, PAR	202
Birdton	Douglas, PAR	30
Black Point	Durham, PAR	134
Black River	Gleneig, PAR	55 E
Black River	Simonds, PAR	166
Black River Bridge	Gleneig, PAR	76 E
Black Rock	New Bandon, PAR	73
Blackland	Colborne, PAR	60
Blagdon	Westfield, PAR	13 E
Blanchard Settlement	Caraquet, PAR	431
Blaney Ridge	Prince William, PAR	51
Bloomfield	Wilmot, PAR	135
Bloomfield Ridge	Norton, PAR	
	Upham, PAR	281
Bloomfield Ridge	Stanley, PAR	161
Bloomfield Station	Norton, PAR	43
Blue Bell Corner	Denmark, PAR	90 E
Blue Hill	Andover, PAR	15
Blue Mountain Bend	Lorne, PAR	57
Blue Mountain Settlement	Bathurst, PAR	140 E
Board Road	Saint David, PAR	126
Bocabec	Saint Patrick, PAR	101
Bocabec Cove	Saint Patrick, PAR	70
Boiestown	Ludlow, PAR	348
Bois Hebert	Saint-Isidore, PAR	156
Boisjoli	Bouctouche, T	363
Bois-Blanc	Saint-Isidore, PAR	177
Bois-Gagnon	Saint-Isidore, PAR	157 E
Bonny River	Saint George, PAR	176
Bon-Secours	Saint-Paul, PAR	102 E
Boom Road	Northesk, PAR	313
Botsford Portage	Botsford, PAR	131
Boudreau	Shediac, PAR	140 E
Boudreau Road	Inkerman, PAR	17 E
Boundary	Lac-Baker, PAR	33
Bowmaster Flat	Andover, PAR	49
Bradley Lake	Rothesay, PAR	322
Branche du Nord	Acadieville, PAR	55 E
Brantville	Alnwick, PAR	895
Breadalbane	Saint George, PAR	145
Breau Creek	Dorchester, PAR	109 E
Breau Road	Alnwick, PAR	78
Breau-Village	Dundas, PAR	422
Bretagneville	Saint-Louis, PAR	113
Brewers Mill	Bright, PAR	8
Briggs Corner	Chipman, PAR	130
British Settlement	Sackville, PAR	114
Bronson Settlement	Chipman, PAR	25
Brookdale Subdivision	Kingsclear, PAR	507
Brooklyn Road	Sackville, PAR	82
Brookvale	Brunswick, PAR	37
Brookview Trailer Park	Sussex Corner, VL	206
Brookville	Wilmot, PAR	32
Browns Flat	Greenwich, PAR	422
Browns Yard	Weldford, PAR	46
Bryants Corner	Weldford, PAR	85
Bryenton	Derby, PAR	126
Buckley Settlement	Cardwell, PAR	24
Buckwheat Brook	Peel, PAR	60 E
Buctouche Baie	Wellington, PAR	291

See note(s), footnote(s) and abbreviation(s) at the end of the publication. - Voir nota, renvoi(s) et abréviation(s) à la fin de la publication.

Table 1. Population Counts, for Unincorporated Places in Alphabetical Order, for Provinces and Territories, 1991 - 100% Data
Tableau 1. Chiffres de population, localités non constituées en ordre alphabétique, provinces et territoires, 1991 - données intégrales

Province: New Brunswick - Nouveau-Brunswick

Unincorporated place - Localité non constituée	Census subdivision - Subdivision de recensement	Population(1)
Bull Lake	Southampton, PAR	27
Bulls Creek	Woodstock, PAR	105
Burchills Flats	Saint Martins, PAR	55
Burnsville	New Bandon, PAR	
	Paquetville, PAR	160
Burnt Church	Alnwick, PAR	88
Burnt Hill	Saint Stephen, PAR	39
Burntland Brook	Lorne, PAR	74
Burpees Corner	Burton, PAR	68
Burton	Burton, PAR	262
Burtt's Corner	Bright, PAR	
	Douglas, PAR	910
Burtt's Subdivision	Woodstock, PAR	21
Bushville	Chatham, PAR	510
Butte-d'Or	Allardville, PAR	60 E
- C -		
Cadman Corner	Botsford, PAR	14
Caills Mills	Weirdford, PAR	16
Cains Point	Alnwick, PAR	84
Caissie-Village	Richibucto, PAR	97
Caithness	Saint George, PAR	113
Caldwell Brook	Perth, PAR	32
Caledonia Mountain	Hillsborough, PAR	22
Calhoun	Dorchester, PAR	168
California Settlement	Grand Falls, PAR	169
Campbell Settlement	Richmond, PAR	22
Campbell Settlement	Southampton, PAR	79
Campbelltown Hill	Blackville, PAR	39
Canaan Forks	Brunswick, PAR	34
Canaan Road	Havelock, PAR	241
Canal	Saint George, PAR	124
Canobie	New Bandon, PAR	180
Canoose	Saint James, PAR	32
Canton	Drummond, PAR	189 E
Cap Bimet	Shediac, PAR	42
Cape Spear	Botsford, PAR	70
Cape Tormentine	Botsford, PAR	189
Cap-Bateau	Shippagan, PAR	355
Cap-Brule	Shediac, PAR	24
Cap-de-Cocagne	Dundas, PAR	579 E
Cap-de-Saint-Louis	Saint-Louis, PAR	252
Cap-des-Caissie	Dundas, PAR	209
Cap-Lumière	Richibucto, PAR	101
Cardigan	Douglas, PAR	44
Carlingford	Andover, PAR	358
Carlisle	Brighton, PAR	107
Carlow	Kent, PAR	141
Carpenter	Wickham, PAR	48
Carriage Hill	Kingsclear, PAR	21
Carrolls Crossing	Ludlow, PAR	132
Carsonville	Studholm, PAR	159
Carters Point	Westfield, PAR	65
Carvell	Wilmot, PAR	24
Cas Settlement	Norton, VL	149
Cassidy Lake	Sussex, PAR	26
Cassilis	Southesk, PAR	218
Castalia	Grand Manan, PAR	406
Castonguay	Saint-Jacques, PAR	26 E
Cedar Camp	Waterford, PAR	34
Centennial Heights	New Maryland, PAR	507
Centennial Park	Newcastle, PAR	130
Central Blissville	Blissville, PAR	116
Central Cambridge	Cambridge-Narrows, VL	55
Central Greenwich	Greenwich, PAR	187
Central Hainesville	Bright, PAR	48
Central Hampstead	Hampstead, PAR	43

See note(s), footnote(s) and abbreviation(s) at the end of the publication. - Voir nota, renvoi(s) et abréviation(s) à la fin de la publication.

Table 1. Population Counts, for Unincorporated Places in Alphabetical Order, for Provinces and Territories, 1991 - 100% Data

Tableau 1. Chiffres de population, localités non constituées en ordre alphabétique, provinces et territoires, 1991 - données intégrales

Province: New Brunswick - Nouveau-Brunswick

Unincorporated place - Localité non constituée	Census subdivision - Subdivision de recensement	Population(1)
Central Kingsclear	Kingsclear, PAR	65
Central Norton	Norton, PAR	99
Central Tower Hill	Saint David, PAR	60
Central Waterville	Southampton, PAR	132
Centre Glassville	Aberdeen, PAR	53
Centre Napan	Chatham, PAR	
	Glencol, PAR	619 E
Centre Village	Sackville, PAR	26
Centreton	Kingston, PAR	56 E
Centreville	Stanley, PAR	22
Centreville	Studholm, PAR	91
Chamberlain Settlement	Bathurst, PAR	266 E
Chambers Settlement	Waterford, PAR	31
Chamcook	Saint Andrews, PAR	448 E
Champdore	Saint Mary, PAR	120
Chance Harbour	Musquash, PAR	179
Chapel Flats	Saint Martins, PAR	25
Chapel Grove	Kingston, PAR	167 E
Chapel Point	Weldford, PAR	19
Chaplin Island Road	Newcastle, PAR	
	Northesk, PAR	675
Chapmans Corner	Botsford, PAR	35
Charleston	Simonds, PAR	
	Wilmot, PAR	149
Charlie Lake	Canterbury, PAR	12
Charters Settlement	New Maryland, PAR	589
Chateau Heights Subdivision	Douglas, PAR	353
Chelmsford	Nelson, PAR	100
Cherryvale	Brunswick, PAR	79
Chester	Saint Martins, PAR	51
Chiasson	Shippagan, PAR	342
Chocolate Cove	West Isles, PAR	26
Christie Ridge	Manners Sutton, PAR	134
Churchs Corner	Elgin, PAR	24
Clairville	Harcourt (includes Huskisson), PAR	
	Saint-Paul, PAR	
	Weldford, PAR	143
Clarence Ridge	Saint Patrick, PAR	41
Clarendon	Petersville, PAR	205
Clarks Corners	Canning, PAR	58
Clarks River Bend Trailer Park	Newcastle, PAR	56
Clarks Trailer Park	Newcastle, PAR	61
Clarkville	Southampton, PAR	18
Clearview	Wicklow, PAR	71
Clifton	New Bandon, PAR	183
Clifton Royal	Kingston, PAR	122
Cloverdale	Brighton, PAR	123
Coal Branch	Harcourt (includes Huskisson), PAR	69
Coal Creek	Chipman, PAR	
	Waterborough, PAR	215
Coates Mills	Saint Mary, PAR	177 E
Coburg	Westmorland, PAR	38
Coburn	Manners Sutton, PAR	114
Cocagne	Dundas, PAR	753 E
Cocagne Cove	Dundas, PAR	95 E
Cocagne River	Dundas, PAR	254
Cocagne-Nord	Dundas, PAR	567
Cocagne-Sud	Dundas, PAR	340
Codys	Johnston, PAR	146
Coldstream	Brighton, PAR	232 E
Coles Island	Johnston, PAR	188
College Bridge	Dorchester, PAR	375 E
Collette	Rogersville, PAR	306 E
Collette-Village	Wellington, PAR	78
Collina	Studholm, PAR	159
Colpitts Settlement	Coverdale, PAR	456
Comeau Ridge	Saint-André, PAR	179

See note(s), footnote(s) and abbreviation(s) at the end of the publication. - Voir nota, renvoi(s) et abréviation(s) à la fin de la publication.

Table 1. Population Counts, for Unincorporated Places in Alphabetical Order, for Provinces and Territories, 1991 - 100% Data

Tableau 1. Chiffres de population, localités non constituées en ordre alphabétique, provinces et territoires, 1991 - données intégrales

Province: New Brunswick - Nouveau-Brunswick

Unincorporated place - Localité non constituée	Census subdivision - Subdivision de recensement	Population(1)
Comeau Settlement	Alnwick, PAR	114 E
Concession-de-Baker-Brook	Baker Brook, PAR	46 E
Connell	Simonds, PAR	78
Connors	Saint-François, PAR	85 E
Cookville	Sackville, PAR	17
Coombes Road	Saint-Léonard, PAR	35 E
Cork	Manners Sutton, PAR	67
Cormier Cove	Dorchester, PAR	168
Cormier Subdivision	Wellington, PAR	36
Cormierville	Dundas, PAR	399
Cormier-Village	Shediac, PAR	226
Corner Subdivision	Sussex, PAR	29
Cornhill	Havelock, PAR	127
Cornhill East	Havelock, PAR	41
Coteau Road	Shippagan, PAR	481
Cote-Ste.-Anne	Richibucto, PAR	
	Wellington, PAR	83
Covedell	Alnwick, PAR	162 E
Covered Bridge Valley Estates	New Maryland, PAR	116
Cowans Creek	Inkerman, PAR	58 E
Cox Point	Waterborough, PAR	55
Coytown	Gagetown, PAR	65
Crafts Cove	Wickham, PAR	27
Croquets Corner	Cardwell, PAR	168
Crocks Point	Bright, PAR	34
Crombie	Gordon, PAR	120
Cross Creek	Stanley, PAR	137
Crown Subdivision	Lincoln, PAR	230
Cumberland Bay	Waterborough, PAR	239
Cumberland Point	Waterborough, PAR	111
Cummings Cove	West Isles, PAR	14
Currie	Perth, PAR	103
Currie Road	Denmark, PAR	117
Currie Subdivision	Burton, PAR	91
Currieburg	Douglas, PAR	25
Curventon	Northesk, PAR	98
Cyr Junction	Saint-Léonard, PAR	59 E
- D -		
Dalhousie Junction	Dalhousie, PAR	427
Dam Road	Musquash, PAR	46
Daneils Subdivision	Rothesay, PAR	87
Darlings Island	Hampton, PAR	274
Daulinay	Allardville, PAR	253 E
Dauversière	Beresford, PAR	55
Davidson Lake	Dumfries, PAR	53
Davis Mill	Rivière-Verte, PAR	74
Davis Mill	Drummond, PAR	133 E
Dawson Settlement	Hillsborough, PAR	133
Dawsonville	Eldon, PAR	130
Day Hill	Queensbury, PAR	51
Days Corner	Greenwich, PAR	92
Dead Creek	Canterbury, PAR	34
Debec	Richmond, PAR	237
Deerville	Wilmot, PAR	66
Deerwood Subdivision	Kingsclear, PAR	367
Demoiselle Creek	Hillsborough, PAR	22
Derby	Derby, PAR	119
Derby Junction	Derby, PAR	
	Southesk, PAR	187
Després Village	Dundas, PAR	
	Wellington, PAR	93
Deuxième-Sault	Saint-Joseph, PAR	43 E
Dewolfe	Saint James, PAR	89
Dickie Mountain	Norton, PAR	
	Norton, VL	43
Digby Corner	Wilmot, PAR	33

See note(s), footnote(s) and abbreviation(s) at the end of the publication. - Voir nota, renvoi(s) et abréviation(s) à la fin de la publication.

Table 1. Population Counts, for Unincorporated Places in Alphabetical Order, for Provinces and Territories, 1991 - 100% Data

Tableau 1. Chiffres de population, localités non constituées en ordre alphabétique, provinces et territoires, 1991 - données intégrales

Province: New Brunswick - Nouveau-Brunswick

Unincorporated place - Localité non constituée	Census subdivision - Subdivision de recensement	Population(1)
Digdeguash	Saint Patrick, PAR	64
Dignard Settlement	Saumarez, PAR	360
Dipper Harbour	Musquash, PAR	173
Dobsons Corner	Salisbury, PAR	34 E
Dofred Subdivision	Rothestay, PAR	669
Donjoy Estates	Lincoln, PAR	31
Donnelly Settlement	Prince William, PAR	19
Dorchester Cape	Dorchester, PAR	73 E
Dorn Ridge	Douglas, PAR	81
Dorn Ridge Road	Douglas, PAR	86
Dorrington Hill	Canterbury, PAR	11
Douglas	Douglas, PAR	1,089
Douglas Harbour	Canning, PAR	100
Douglasfield	Chatham, PAR	403
Dover Hill	Andover, PAR	17
Dow Settlement	Canterbury, PAR	83
Doyles Brook	Nelson, PAR	55
Doyleville	Durham, PAR	126
Drawin Hill	Saint Martins, PAR	
	Upham, PAR	68
Drisdelle Settlement	Alnwick, PAR	194
Drury Cove	Sussex, PAR	87
Dubee Settlement	Havelock, PAR	16
Duffs Hill	Weldford, PAR	17
Dugas	New Bandon, PAR	88
Duguayville	Saint-Isidore, PAR	308
Dumbarton	Dumbarton, PAR	
	Saint James, PAR	33
Dumfries	Dumfries, PAR	130
Dundee	Dalhousie, PAR	726
Dunlop	Beresford, PAR	777
Dupuis Corner	Shediac, PAR	407
Durham Bridge	Saint Marys, PAR	292
Dutch Valley	Sussex, PAR	118
- E -		
East Branch	Richibucto, PAR	
	Weldford, PAR	25
East Brighton	Brighton, PAR	110
East Centreville	Wicklow, PAR	58
East Coldstream	Brighton, PAR	56 E
East Collette	Rogersville, PAR	135 E
East Glassville	Aberdeen, PAR	46
East Newbridge	Northampton, PAR	124
East Scotch Settlement	Springfield, PAR	58
East Waterville	Southampton, PAR	33
East Wood Estates	Quispamsis, T	63
Edgetts Landing	Hillsborough, PAR	197
Elgin	Elgin, PAR	251
Elm Hill	Hampstead, PAR	54
Elmhurst	Kingston, PAR	47
Elmsville	Saint Patrick, PAR	92
Elmwood	Richmond, PAR	94
Emerson	Weldford, PAR	34
English Settlement	Saint Marys, PAR	
	Stanley, PAR	118
Ennemond	Saint-Jacques, PAR	88
Ennishore	Drummond, PAR	266 E
Enniskillen	Petersville, PAR	73
Enterprise	Lorne, PAR	32
Enterprise Road	Gordon, PAR	25
Erb Settlement	Sussex, PAR	51
Erbs Cove	Kingston, PAR	84
Escuminac	Hardwicke, PAR	267 E
Esdraelon	Aberdeen, PAR	
	Brighton, PAR	47 E
Etter Ridge	Westmorland, PAR	55

See note(s), footnote(s) and abbreviation(s) at the end of the publication. - Voir nota, renvoi(s) et abréviation(s) à la fin de la publication.

Table 1. Population Counts, for Unincorporated Places in Alphabetical Order, for Provinces and Territories, 1991 - 100% Data
Tableau 1. Chiffres de population, localités non constituées en ordre alphabétique, provinces et territoires, 1991 - données intégrales

Province: New Brunswick - Nouveau-Brunswick

Unincorporated place - Localité non constituée	Census subdivision - Subdivision de recensement	Population(1)
Evandale	Greenwich, PAR	85
Evangeline	Inkerman, PAR	101
Evangeline	Shediac, PAR	285
Everett	Lorne, PAR	16
Evergreen Acres Subdivision	Burton, PAR	102
Evergreen Trailer Park	Saint David, PAR	142
Exmoor	Northesk, PAR	54
- F -		
Fair View	Saint Martins, PAR	52
Fairfield	Saint Martins, PAR	102
Fairfield	Sackville, PAR	18
Fairhaven	West Isles, PAR	154
Fainisle	Alnwick, PAR	409
Fairmont Subdivision	Hampton, PAR	121 E
Fawcett Hill	Salisbury, PAR	75 E
Fennel Subdivision	Studholm, PAR	135
Ferry Road	Newcastle, PAR	326
Fielding	Kent, PAR	58
Five Fingers	Saint-Quentin, PAR	129
Five Points	Coverdale, PAR	129
Five Points	Cardwell, PAR	76
Flanagan Hill	Simonds, PAR	26
Flatlands	Addington, PAR	185
Florina Beach	Dundas, PAR	47
Flume Ridge	Dumbarton, PAR	43
Forbes Subdivision	New Maryland, PAR	528
Ford Bank	Weldford, PAR	60
Fords Mills	Weldford, PAR	21
Forest City	North Lake, PAR	15
Forest Hill	Elgin, PAR	44
Foreston	Aberdeen, PAR	20
Forks Stream	Brunswick, PAR	21
Fosterville	North Lake, PAR	72
Four Falls	Grand Falls, PAR	198
Four Roads	Inkerman, PAR	338
Fowlers Corner	Chipman, PAR	51
Fox Creek	Dorchester, PAR	29
Fox Hill	Studholm, PAR	119
Francoeur	Saint-Joseph, PAR	29 E
Fredericksburg	Douglas, PAR	24
Free Grant	Beresford, PAR	127
French Lake	Burton, PAR	291
French Village	Hampton, PAR	133 E
French Village	Kingsclear, PAR	108
Frog Lake	Manners Sutton, PAR	126
Fromm's Swamp	Westmorland, PAR	16
Frosty Hollow	Sackville, PAR	48
- G -		
Gallagher Ridge	Moncton, PAR	83
Gallant Subdivision	Saint-Charles, PAR	64
Gallant Subdivision	Dalhousie, PAR	30 E
Ganong Subdivision	Hampton, PAR	374 E
Garden Road	Southesk, PAR	55
Gardner Creek	Simonds, PAR	72
Garnett Settlement	Simonds, PAR	416
Gaspereau	Inkerman, PAR	121 E
Gaspereau Forks	Chipman, PAR	58
Gauvreau	Saumarez, PAR	214
Gaythorne	Alnwick, PAR	101
Geary	Blissville, PAR	
	Burton, PAR	1,084
Germantown	Harvey, PAR	49
Giants Glen	Stanley, PAR	45
Gibbon	Studholm, PAR	77

See note(s), footnote(s) and abbreviation(s) at the end of the publication. - Voir nota, renvoi(s) et abréviation(s) à la fin de la publication.

Table 1. Population Counts, for Unincorporated Places in Alphabetical Order, for Provinces and Territories, 1991 - 100% Data

Tableau 1. Chiffres de population, localités non constituées en ordre alphabétique, provinces et territoires, 1991 - données intégrales

Province: New Brunswick - Nouveau-Brunswick

Unincorporated place Localité non constituée	Census subdivision Subdivision de recensement	Population(1)
Gibbon Mountain	Studholm, PAR	23
Giberson Settlement	Kent, PAR	163
Gillespie Settlement	Grand Falls, PAR	126
Gilmore Subdivision	Musquash, PAR	61
Girouardville	Bouctouche, T	174
Gladwyn	Perth, PAR	92
Glassville	Aberdeen, PAR	172
Gleason Road	Saint James, PAR	22
Glen Levit	Addington, PAR	399
Glencoe	Addington, PAR	237
Glenvale	Salisbury, PAR	33 E
Glenwood	Glenelg, PAR	134 E
Glenwood	Greenwich, PAR	107
Gloucester Junction	Bathurst, PAR	143 E
Good Corner	Wilmot, PAR	88
Goodine Cross Road	Gordon, PAR	23
Goodwin Mill	Bathurst, PAR	261 E
Gordon Vale	Stanley, PAR	17
Gordonsville	Kent, PAR	121
Gorman Subdivision	Nelson-Miramichi, VL	64
Goshen	Elgin, PAR	42
Gowland Mountain	Elgin, PAR	29
Grafton	Northampton, PAR	433
Grafton Hill	Northampton, PAR	56
Graham Corner	North Lake, PAR	28
Grand Falls Hill	Saint-André, PAR	152
Grand Falls Portage	Grand Falls, PAR	179
Grand Lake Road	Blissfield, PAR	70
Grande-Digbe	Dundas, PAR	795
Grandmaison	Saint-Jacques, PAR	55 E
Grand-Ruisseau	Saint-Léonard, PAR	19 E
Grangeville	Harcourt (Includes Huskisson), PAR	54
Grassland Trailer Park	Prince William, PAR	36
Gravel Hill	Durham, PAR	111
Gray Rapids	Blackville, PAR	444
Green Hill	Stanley, PAR	121
Green Mountain	North Lake, PAR	34
Green Road	Richmond, PAR	53
Green Willow Subdivision	Bathurst, PAR	182 E
Greenfield	Wicklow, PAR	116
Greenhill Lake	Bright, PAR	19
Greenock	Dumbarton, PAR	69
Greenwich Hill	Greenwich, PAR	160
Greenwood Trailer Park	Kingsclear, PAR	391
Gregg Settlement	Wicklow, PAR	67
Grey Mills	Kingston, PAR	50
Grove Hill	Saint Martins, PAR	
	Simonds, PAR	253
Grub Road	Coverdale, PAR	147
Guthrie Road	Norton, PAR	86
- H -		
Hache Road	Inkerman, PAR	58
Hacheyville	Saint-Isidore, PAR	228
Haggertys Cove	Lepreau, PAR	79
Halcomb	Southesk, PAR	236
Haley Brook	Lorne, PAR	18
Halls Hill	Westmorland, PAR	23
Hammondvale	Hammond, PAR	137
Hammondview Subdivision	Rothesay, PAR	56
Hammtown	Cambridge-Narrows, VL	130
Hampstead	Hampstead, PAR	89
Hampton Trailer Park	Hampton, VL	147
Hamtown Corner	Douglas, PAR	24
Haneytown	Burton, PAR	913
Hanford Brook	Saint Martins, PAR	39
Hanwell	Kingsclear, PAR	534

See note(s), footnote(s) and abbreviation(s) at the end of the publication. - Voir nota, renvoi(s) et abréviation(s) à la fin de la publication.

Table 1. Population Counts, for Unincorporated Places in Alphabetical Order, for Provinces and Territories, 1991 - 100% Data
Tableau 1. Chiffres de population, localités non constituées en ordre alphabétique, provinces et territoires, 1991 - données intégrales

Province: New Brunswick - Nouveau-Brunswick

Unincorporated place - Localité non constituée	Census subdivision - Subdivision de recensement	Population(1)
Hanwell Hamlet	Kingsclear, PAR	69
Harcourt	Harcourt (includes Huskisson), PAR	130 E
Hardings Point	Westfield, PAR	91
Hardwood Ridge	Northfield, PAR	191
Harewood	Salisbury, PAR	41 E
Harley Road	Chipman, PAR	95
Harper's Brook	Sackville, PAR	24
Harper Settlement	Cardwell, PAR	45
Harrison Settlement	Elgin, PAR	11
Harrison Settlement	Saint-Léonard, PAR	17 E
Hartfield	Southampton, PAR	53
Hartford	Wakefield, PAR	36
Hartin Settlement	Canterbury, PAR	30
Hartley Settlement	Wicklow, PAR	79
Harts Lake Estates	Gagetown, VL	25
Harvey	Harvey, PAR	86
Harvey Lake Shore	Manners Sutton, PAR	26
Harvey Settlement	Manners Sutton, PAR	110
Hatfield Point	Springfield, PAR	237
Haut Sheila	Saumarez, PAR	798
Haut Shippegan	Shippegan, PAR	297
Haute-Aboujagane	Shediac, PAR	521
Haut-Lameque	Shippegan, PAR	331
Haut-Paquetville	Paquetville, PAR	279
Haut-Rivière-du-Portage	Ainwick, PAR	724
Haut-Saint-Antoine	Saint Mary, PAR	141
Haut-Sainte-Rose	Inkerman, PAR	
Havelock	Saint-Isidore, PAR	259
Hawkins Corner	Havelock, PAR	351
Hawkshaw	Southampton, PAR	82
	Dumfries, PAR	59
Hayesville	Stanley, PAR	102
Hazel Hill	Sussex, PAR	14
Hazelton	Blissfield, PAR	92
Head Of Millstream	Studholm, PAR	65
Heathland	Saint Stephen, PAR	239
Hebert	Saint-Paul, PAR	47
Hemphill Corner	Aberdeen, PAR	17
Henderson Settlement	Wickham, PAR	41
Hersonville	West Isles, PAR	37
Hewitt	Dumbarton, PAR	36
Hexham	Hardwicke, PAR	54 E
Hibernia Cove	West Isles, PAR	26
Hickey Settlement	Durham, PAR	11
Hicksville	Salisbury, PAR	44 E
Highfield	Johnston, PAR	66
Highlands	Aberdeen, PAR	32
Hillandale	Andover, PAR	102
Hilldale	Hammond, PAR	98
Hilldale Corner	Denmark, PAR	72
Hillgrove	Salisbury, PAR	71 E
Hillman	Woodstock, PAR	135
Hills Point	Saint David, PAR	46
Hillside	Elgin, PAR	17
Hillside	Perth, PAR	19
Holderville	Kingston, PAR	65 E
Holmesville	Kent, PAR	247
Holtville	Ludlow, PAR	385
Homestead Acres	Newcastle, PAR	131
Honeydale	Saint David, PAR	68
Hopewell Cape	Hopewell, PAR	456
Hopewell Hill	Hopewell, PAR	206
Houlton Road	Richmond, PAR	98
Howard Road	Blackville, PAR	255
Howarth Acres	New Maryland, PAR	358
Howland Ridge Hill	Bright, PAR	
	Southampton, PAR	75

See note(s), footnote(s) and abbreviation(s) at the end of the publication. - Voir nota, renvoi(s) et abréviation(s) à la fin de la publication.

Table 1. Population Counts, for Unincorporated Places in Alphabetical Order, for Provinces and Territories, 1991 - 100% Data

Tableau 1. Chiffres de population, localités non constituées en ordre alphabétique, provinces et territoires, 1991 - données intégrales

Province: New Brunswick - Nouveau-Brunswick

Unincorporated place - Localité non constituée	Census subdivision - Subdivision de recensement	Population(1)
Hoyt	Blissville, PAR	618
Hunter Lake-Upper Hunter Lake Road	Rothesay, PAR	108
Hunters Corner	Wilmot, PAR	45
Hunters Home	Brunswick, PAR	34
Hurlett	Douglas, PAR	24
- I -		
Imhoff	Bathurst, PAR	244 E
Immigrant Road	Northfield, PAR	23
Ingalls Head	Grand Harbour, VL	180
Inkerman Centre	Inkerman, PAR	55
Inkerman Ferry	Inkerman, PAR	241
Intervale	Salisbury, PAR	71 E
Irish Settlement	Richmond, PAR	35
Irish Settlement	Springfield, PAR	47
Irishtown	Moncton, PAR	181 E
Iron Bound Cove	Chipman, PAR	39
Iron Ore Hill	Wakefield, PAR	35
Island View	Kingsclear, PAR	179
- J -		
Jack Road	Pennfield, PAR	108
Jackson Falls	Wakefield, PAR	16
Jackstown	Wakefield, PAR	279
Jacksonville	Wakefield, PAR	603
Jailletville	Weidford, PAR	21
Janeville	Bathurst, PAR	
Jardineville	New Bandon, PAR	212
Jeanne-Mance	Richibucto, PAR	116
Jeffries Corner	Allardville, PAR	185 E
Jemseg	Sussex, PAR	155
	Cambridge, PAR	201
Jewetts Mills	Bright, PAR	55
Johnson Settlement	Canterbury, PAR	30
Johnston Point Road	Botsford, PAR	18
Johnville	Kent, PAR	212
Jolicure	Westmorland, PAR	68
Joliffs Brook	Springfield, PAR	70
Jordan Mountain	Studholm, PAR	41
Juniper	Aberdeen, PAR	438
Juniper Station	Aberdeen, PAR	37
Juvenile Settlement	Blissville, PAR	16
- K -		
Kars	Kars, PAR	164
Kay Settlement	Salisbury, PAR	48 E
Keenan Siding	Blackville, PAR	61
Keirsteadville	Springfield, PAR	177
Kelly Creek Subdivision	Kingsclear, PAR	208
Kelly Road	Grand Falls, PAR	33
Kent Boom	Saint Mary, PAR	228 E
Kent Junction	Weidford, PAR	89
Kent Lake	Saint-Charles, PAR	81
Kerrs Ridge	Saint Patrick, PAR	120
Keswick Ridge	Bright, PAR	581
Ketchum Road	Norton, PAR	35
Kierstead Mountain	Studholm, PAR	40
Kilburn	Perth, PAR	197
Killams Mills	Salisbury, PAR	61 E
Killarney Road	Douglas, PAR	23
Killoween	Kent, PAR	35
Kincardine	Perth, PAR	54
Kingsclear	Kingsclear, PAR	96
Kingsley Road	Douglas, PAR	515
Kingston	Kingston, PAR	689

See note(s), footnote(s) and abbreviation(s) at the end of the publication. - Voir nota, renvoi(s) et abréviation(s) à la fin de la publication.

Table 1. Population Counts, for Unincorporated Places in Alphabetical Order, for Provinces and Territories, 1991 - 100% Data
Tableau 1. Chiffres de population, localités non constituées en ordre alphabétique, provinces et territoires, 1991 - données intégrales

Province: New Brunswick - Nouveau-Brunswick

Unincorporated place - Localité non constituée	Census subdivision - Subdivision de recensement	Population(1)
Kingston Corner	Kingston, PAR	25
Kingston Creek	Kingston, PAR	44
Kinnear Settlement	Salisbury, PAR	159 E
Kirkland	Richmond, PAR	67
Kirkpatrick Subdivision	Newcastle, PAR	48
Knightville	Havelock, PAR	46
Knowlesville	Aberdeen, PAR	38
Knoxford	Wicklow, PAR	194
Kouchibouguac	Carleton, PAR	257
- L -		
La Hêtrière	Dorchester, PAR	429
La Montagne	Dorchester, PAR	352
Lac Unique	Saint-François, PAR	152
Lac-des-Lys	Dalhousie, PAR	79
Lagaceville	Alnwick, PAR	178
Lake Edward	Denmark, PAR	78
Lake George	Prince William, PAR	234
Lake Road	Manners Sutton, PAR	67
Lake Road	Canning, PAR	61
Lake View Estates	Simonds, PAR	30
Lakeside Estates	Moncton, PAR	1,470
Laketon	Carleton, PAR	88
Lakeview	Cambridge-Narrows, VL	97
Lakeville	Wilmot, PAR	246
Lakeville Corner	Sheffield, PAR	142
Lamberts Cove	West Isles, PAR	58
Lambertville	West Isles, PAR	68
Landry	Inkerman, PAR	298 E
Lansdowne	Peel, PAR	256
Laplante	Beresford, PAR	670
Lapointe Settlement	Durham, PAR	59
Lauvergot	Alnwick, PAR	165
Lavillette	Alnwick, PAR	541
Lawrence Station	Saint James, PAR	128
Leblanc	Botsford, PAR	
	Shediac, PAR	255
Leckey Road	Chipman, PAR	43
Leech	Saumarez, PAR	564
Leeman Hill	Salisbury, PAR	56 E
Légerville	Saint-Paul, PAR	185
Léonardville	West Isles, PAR	143
Lepreau	Lepreau, PAR	170
Lerwick	Denmark, PAR	54
Letang	Saint George, PAR	294
Letete	Saint George, PAR	165
Leverville	Saint David, PAR	72
Levesque	Saint-Joseph, PAR	97 E
Levesque Settlement	Saint-André, PAR	327
Lewis Mountain	Salisbury, PAR	92 E
Limekiln	Stanley, PAR	75
Limestone	Richmond, PAR	124
Limestone Siding	Grand Falls, PAR	97
Lincoln Park Gardens	Lincoln, PAR	137
Lindsay	Wakefield, PAR	177
Linton Corner	Gordon, PAR	102 E
Listerville	Wicklow, PAR	26
Little Bartibog	Newcastle, PAR	121
Little Beach	Saint Martins, PAR	49
Little Branch	Glanelg, PAR	
	Hardwicke, PAR	80 E
Little Lepreau	Lepreau, PAR	
	Musquash, PAR	147
Little River	Coverdale, PAR	
	Elgin, PAR	110
Little River	Bathurst, PAR	84 E
Loch Lomond	Simonds, PAR	23

See note(s), footnote(s) and abbreviation(s) at the end of the publication. - Voir nota, renvoi(s) et abréviation(s) à la fin de la publication.

Table 1. Population Counts, for Unincorporated Places in Alphabetical Order, for Provinces and Territories, 1991 - 100% Data
Tableau 1. Chiffres de population, localités non constituées en ordre alphabétique, provinces et territoires, 1991 - données intégrales

Province: New Brunswick - Nouveau-Brunswick

Unincorporated place - Localité non constituée	Census subdivision - Subdivision de recensement	Population(1)
Lockharts Mill	Kent, PAR	32
Lockstead	Blackville, PAR	36
Long Creek	Johnston, PAR	84
Long Point	Springfield, PAR	54
Long Reach	Kingston, PAR	292 E
Long Settlement	Wilmot, PAR	28
Longs Creek	Kingsclear, PAR	78
Lords Cove	West Isles, PAR	155
Lorne	Colborne, PAR	
	Durham, PAR	856
Losier Settlement	Saumarez, PAR	329
Lower Anfield	Gordon, PAR	87
Lower Bayside	Saint Croix, PAR	99
Lower Brighton	Brighton, PAR	290
Lower Brockway	Manners Sutton, PAR	44
Lower Burton	Burton, PAR	390
Lower Cambridge	Cambridge, PAR	27
Lower Caverhill	Queensbury, PAR	25
Lower Cove	Sussex, PAR	39
Lower Coverdale	Coverdale, PAR	1,273
Lower Derby	Derby, PAR	187
Lower Durham Road	Saint Marys, PAR	222
Lower Greenfield	Wicklow, PAR	244
Lower Hainesville	Bright, PAR	243
Lower Jemseg	Cambridge, PAR	79
Lower Kars	Kars, PAR	54
Lower Kingston	Kingston, PAR	186
Lower Kintore	Perth, PAR	69
Lower Lincoln	Lincoln, PAR	646
Lower Little Ridge	Saint James, PAR	
	Saint Stephen, PAR	309
Lower Midland	Springfield, PAR	34
Lower Millstream	Studholm, PAR	233
Lower Napan	Chatham, PAR	78
Lower Newcastle	Newcastle, PAR	192
Lower Perth	Perth, PAR	35
Lower Portage	Grand Falls, PAR	100
Lower Prince William	Prince William, PAR	187
Lower Queensbury	Queensbury, PAR	220
Lower Ridge	Havelock, PAR	141
Lower Royaltown	Wicklow, PAR	108
Lower St. Marys	Saint Marys, PAR	32
Lower Stoneridge	Douglas, PAR	107
Lower Tower Hill	Saint David, PAR	120
Lower Turtle Creek	Coverdale, PAR	285
Lower Wakefield	Wakefield, PAR	63
Lower Waterville	Wakefield, PAR	39
Lower Waweig	Saint Croix, PAR	140
Lower Windsor	Brighton, PAR	174
Ludford Subdivision	Kingsclear, PAR	281
Ludlow	Ludlow, PAR	152
Lynnfield	Saint James, PAR	104
Lyttleton	Southesk, PAR	118
- M -		
MacDonald Corner	Cambridge-Narrows, VL	66
Macdonalds Point	Wickham, PAR	83
MacDougall	Dundas, PAR	
	Shediac, PAR	276
Maces Bay	Lepreau, PAR	
	Musquash, PAR	241
Maқтаquac Heights	Bright, PAR	89
Madran	Beresford, PAR	324
Magaguadavic	Prince William, PAR	135
Magundy	Prince William, PAR	30
Main River	Weldford, PAR	93
Mainstream	Brighton, PAR	105

See note(s), footnote(s) and abbreviation(s) at the end of the publication. - Voir nota, renvoi(s) et abréviation(s) à la fin de la publication.

Table 1. Population Counts, for Unincorporated Places in Alphabetical Order, for Provinces and Territories, 1991 - 100% Data
Tableau 1. Chiffres de population, localités non constituées en ordre alphabétique, provinces et territoires, 1991 - données intégrales

Province: New Brunswick - Nouveau-Brunswick

Unincorporated place - Localité non constituée	Census subdivision - Subdivision de recensement	Population(1)
Malakoff	Shediac, PAR	82
Malauze	Addington, PAR	427
Malden	Botsford, PAR	65
Maltais	Balmoral, PAR	
	Dalhousie, PAR	405
Maltampec	Inkerman, PAR	291
Mann's Mountain	Eldon, PAR	86
Manners Sutton	Manners Sutton, PAR	236
Mannhurst	Havelock, PAR	52
Manor Road	Saint George, PAR	28
Maple Glen	Northesk, PAR	189
Maple Grove	Stanley, PAR	81
Maple Ridge	Southampton, PAR	142
Mapledale	Woodstock, PAR	65
Maplehurst	Kent, PAR	103
Mapleton	Elgin, PAR	96
Mapleview	Lorne, PAR	64
Maplewood	Southampton, PAR	84
Maquapit Lake	Canning, PAR	
	Sheffield, PAR	139
Marcelville	Rogersville, PAR	184
Maritime Trailer Park	Dalhousie, PAR	39
Markhamville	Sussex, PAR	40
Marne	Canterbury, PAR	66
Marrtown	Studholm, PAR	40
Martin Siding	Saint-André, PAR	79
Mascarene	Saint George, PAR	76
Mates Corner	Botsford, PAR	15
Matthews	Southesk, PAR	138
Maugerville	Maugerville, PAR	346
Maxwell	North Lake, PAR	60
Maxwell Crossing	Dufferin, PAR	
	Saint Stephen, PAR	13
Mayfield	Saint James, PAR	
	Saint Stephen, PAR	244
Mazerolle Settlement	Kingsclear, PAR	78
McCain Settlement	Sussex, PAR	237
McCarthy's Point	Pennfield, PAR	13
McGinley	Dorchester, PAR	121
McGivney	Stanley, PAR	23
McGivney Junction	Stanley, PAR	63
McGregor Brook	Studholm, PAR	95
McIntosh Hill	Wellington, PAR	48
McKeens Corner	Bright, PAR	202
McKees Mills	Wellington, PAR	171 E
McKendrick	Addington, PAR	
	Balmoral, PAR	473
McKenna	Brighton, PAR	23
McKenzie Corner	Richmond, PAR	68
McKinleyville	Nelson, PAR	77
McLaughlin Road	Gordon, PAR	114
McLean Settlement	Saint Mary, PAR	
	Saint-Paul, PAR	48
McLeod Hill	Douglas, PAR	207
McLeods	Dalhousie, PAR	427
McManus Siding	Saint-André, PAR	183
McMinn	Saint Patrick, PAR	42
McMinn	Bathurst, PAR	16 E
McNamee	Ludlow, PAR	131
McNeish	Dalhousie, PAR	31
Meadow	Elgin, PAR	16
Meadow Brook	Moncton, PAR	120 E
Mechanic Settlement	Cardwell, PAR	17
Medford	Denmark, PAR	184
Melanson Settlement	Moncton, PAR	122 E
Melrose	Botsford, PAR	83
Memramcook	Dorchester, PAR	439

See note(s), footnote(s) and abbreviation(s) at the end of the publication. - Voir nota, renvoi(s) et abréviation(s) à la fin de la publication.

Table 1. Population Counts, for Unincorporated Places in Alphabetical Order, for Provinces and Territories, 1991 - 100% Data
Tableau 1. Chiffres de population, localités non constituées en ordre alphabétique, provinces et territoires, 1991 - données intégrales

Province: New Brunswick - Nouveau-Brunswick

Unincorporated place - Localité non constituée	Census subdivision - Subdivision de recensement	Population(1)
Memramcook Lake	Dorchester, PAR	160
Memramcook West	Dorchester, PAR	171
Menneval	Eldon, PAR	86
Mercer Settlement	Norton, VL	72
Meredith Settlement	Saint James, PAR	27
Michaud Subdivision	Saint-André, PAR	194
Middle District	Manners Sutton, PAR	107
Middle River	Bathurst, PAR	280 E
Middle Southampton	Southampton, PAR	95
Middlesex	Coverdale, PAR	82
Middleton	Dorchester, PAR	71
Midgic	Sackville, PAR	210
Midland	Chipman, PAR	45
Midland	Elgin, PAR	29
Midland	Norton, VL	305
Midland	Springfield, PAR	90
Midway	Harvey, PAR	49
Milkish	Westfield, PAR	102
Mill Cove	Cambridge, PAR	
	Waterborough, PAR	283
Mill Settlement	Blissville, PAR	49
Millbank	Newcastle, PAR	232
Millbrook	Sussex, PAR	173
Millerton	Derby, PAR	216
Mineral	Kent, PAR	44
Mink Brook	Lepreau, PAR	44
Miramichi	Hardwicke, PAR	55 E
Miramichi Road	Bathurst, PAR	148 E
Miscou Centre	Shippagan, PAR	519
Miscou Harbour	Shippagan, PAR	90
Miscou Lighthouse	Shippagan, PAR	26
Miscou Plains	Shippagan, PAR	68
Mitchell Settlement	Durham, PAR	42
Mohannes	Saint Stephen, PAR	123
Molus River	Weldford, PAR	27
Montagne-de-la-Croix	Rivière-Verte, PAR	
	Sainte-Anne, PAR	208
Montagne-des-Roy	Rivière-Verte, PAR	52
Montagne-des-Therrien	Rivière-Verte, PAR	118
Monteagle	Salisbury, PAR	99 E
Moorefield	Newcastle, PAR	94
Moore Mills	Saint David, PAR	
	Saint James, PAR	176
Moose Mountain	Kent, PAR	95
Morehouse Corner	Bright, PAR	66
Morehouse Subdivision	Burton, PAR	105
Morrell Siding	Grand Falls, PAR	149
Morris Settlement	Newcastle, PAR	66
Morrisdale	Westfield, PAR	135
Mortimer	Harcourt (includes Huskisson), PAR	
	Weldford, PAR	21
	Saint Martins, PAR	29
Mosher Hill	Kingston, PAR	153 E
Moss Glen	Saint-Jacques, PAR	251 E
Moulin-Morneault		
Mount Hebron	Studholm, PAR	33
Mount Hope	Saint Marys, PAR	112
Mount Middleton	Studholm, PAR	196
Mount Pisgah	Studholm, PAR	94
Mount Pleasant	Peel, PAR	156
Mount Whatley	Westmorland, PAR	103
Mouth Of Keswick	Douglas, PAR	227
Mundleville	Richibucto, PAR	
	Weldford, PAR	36
Muniac	Perth, PAR	62
Murdock Beach	Chatham, PAR	11
Murdock Cove	Chatham, PAR	27
Murphy Settlement	Saint Mary, PAR	22

See note(s), footnote(s) and abbreviation(s) at the end of the publication. - Voir nota, renvoi(s) et abréviation(s) à la fin de la publication.

Table 1. Population Counts, for Unincorporated Places in Alphabetical Order, for Provinces and Territories, 1991 - 100% Data

Tableau 1. Chiffres de population, localités non constituées en ordre alphabétique, provinces et territoires, 1991 - données intégrales

Province: New Brunswick - Nouveau-Brunswick

Unincorporated place - Localité non constituée	Census subdivision - Subdivision de recensement	Population(1)
Murray Corner	Botsford, PAR	240
Murray Road	Botsford, PAR	31
Murray Settlement	Rogersville, PAR	55 E
Musquash	Musquash, PAR	66
- N -		
Napadogan	Douglas, PAR	74
Napan Bay	Gleneig, PAR	118 E
Nash Creek	Durham, PAR	219
Nashwaak Bridge	Saint Marys, PAR	
	Stanley, PAR	336
Nashwaak Village	Saint Marys, PAR	425
Nashwaak West	Saint Marys, PAR	79
Nasonworth	New Maryland, PAR	405
Nauwigawauk	Hampton, PAR	195
Nauwigawauk Heights Subdivision	Hampton, PAR	94
Nepisiguit Falls	Bathurst, PAR	89
Nerpis Valley Subdivision	Westfield, PAR	181 E
New Avon	Northfield, PAR	103
New Bandon	New Bandon, PAR	99
New Bandon	Ludlow, PAR	335
New Canaan	Brunswick, PAR	67
New Denmark Corner	Denmark, PAR	41 E
New Dominion Road	Waterborough, PAR	14
New England Settlement	Northfield, PAR	99
New Horton	Harvey, PAR	81
New Ireland	Harvey, PAR	13
New Jersey	Alnwick, PAR	132
New Line Road	Sussex, PAR	141
New Maryland	New Maryland, PAR	609
New Mills	Colborne, PAR	167
New River Beach	Lepreau, PAR	57
New Zion	Northfield, PAR	
	Sheffield, PAR	188
Newbridge	Northampton, PAR	130
Newburg	Northampton, PAR	109
Newcastle Center	Canning, PAR	90
Newcastle Creek	Canning, PAR	141
Newmarket	Kingsclear, PAR	63
Newtown	Havelock, PAR	
	Studholm, PAR	122
Nicholas Denys	Beresford, PAR	298
Nicols Trailer Park	Westfield, VL	62
Nictau	Lorne, PAR	26
Nixon	Coverdale, PAR	152
Noel Settlement	Durham, PAR	31
Noonan	Maugerville, PAR	607
Nordin	Newcastle, PAR	420
North Black River	Gleneig, PAR	148 E
North Esk Boom	Northesk, PAR	39 E
North Forks	Northfield, PAR	32
North Road	Campobello, PAR	142
North Rogersville	Rogersville, PAR	100 E
North Tay	Douglas, PAR	54
North Tetagouche	Bathurst, PAR	962 E
North Tilley	Denmark, PAR	121
North View	Gordon, PAR	
	Lorne, PAR	70
Northampton	Northampton, PAR	212
Northwest Harbour	West Isles, PAR	16
Nortondale	Southampton, PAR	72
Notre-Dame	Dundas, PAR	787
Notre-Dame-des-Erables	Paquetville, PAR	509 E
- O -		
O'Donnells	Ludlow, PAR	64
Oak Bay	Saint David, PAR	313

See note(s), footnote(s) and abbreviation(s) at the end of the publication. - Voir nota, renvoi(s) et abréviation(s) à la fin de la publication.

Table 1. Population Counts, for Unincorporated Places in Alphabetical Order, for Provinces and Territories, 1991 - 100% Data

Tableau 1. Chiffres de population, localités non constituées en ordre alphabétique, provinces et territoires, 1991 - données intégrales

Province: New Brunswick - Nouveau-Brunswick

Unincorporated place - Localité non constituée	Census subdivision - Subdivision de recensement	Population(1)
Oak Haven	Saint David, PAR	157
Oak Hill	Saint James, PAR	158
Oak Mountain	Richmond, PAR	20
Oak Point	Alnwick, PAR	148
Oak Point	Greenwich, PAR	102
Oakland	Peel, PAR	211
Oakville	Wakefield, PAR	80
Odell	Gordon, PAR	148
Ohio-du-Barachois	Shediac, PAR	146
Old Bay Road	Dufferin, PAR	
	Saint David, PAR	146
Old Ridge	Dufferin, PAR	
	Saint James, PAR	
	Saint Stephen, PAR	392
Old shediac Road-Shediac Road	Shediac, PAR	353
Orange Hill	Saint Martins, PAR	69
Ortonville	Grand Falls, PAR	41
Osborne Corner	Hillsborough, PAR	46
Otter Lake	Simonds, PAR	126
Oxbow	Lorne, PAR	140
- P -		
Painsec	Moncton, PAR	187 E
Parker Ridge	Stanley, PAR	97
Parker Road	Derby, PAR	
	Southesk, PAR	44
Parkindale	Elgin, PAR	49
Parkside Estates	Lincoln, PAR	224
Parlee Brook	Waterford, PAR	64
Passekeag	Norton, PAR	262
Patterson Siding	Newcastle, PAR	93
Pearsonville	Studholm, PAR	79
Peekaboo Corner	Norton, VL	29
Peel	Peel, PAR	108
Pelerin	Saint Mary, PAR	24
Pelletiers Mill	Saint-François, PAR	44 E
Pemberton Ridge	North Lake, PAR	14
Pembroke	Brighton, PAR	
	Northampton, PAR	191
Pennfield Ridge	Pennfield, PAR	329
Pennfield Station	Pennfield, PAR	118
Penniac	Saint Marys, PAR	418
Penobscquis	Cardwell, PAR	465
Perry Point	Kingston, PAR	106
Peters Mills	Richibucto, PAR	50
Peterson's Trailer Court	New Maryland, PAR	132
Petit Pre	Shediac, PAR	91
Petit Shippegan	Shippagan, PAR	130
Petit Tracadie	Saumarez, PAR	242
Petite-Lameque	Shippagan, PAR	443
Petite-Rivière-de-L'Île	Shippagan, PAR	567
Petit-Chockpish	Richibucto, PAR	82
Petit-Gaspereau	Saumarez, PAR	94
Petit-Ouest	Grimmer, PAR	26 E
Petit-Paquetville	Paquetville, PAR	245
Petit-Rocher-Nord	Beresford, PAR	590
Petit-Rocher-Sud	Beresford, PAR	498
Phillipstown	Johnston, PAR	37
Picadilly	Cardwell, PAR	117
Piccadilly	Gordon, PAR	40
Piercemont	Kent, PAR	103
Pigeon Hill	Shippagan, PAR	674
Pikes Peak	Southampton, PAR	33
Pine Glen	Coverdale, PAR	398
Pine Ridge	Weldford, PAR	13
Pinecrest Heights	Kingsclear, PAR	128
Pineville	Blackville, PAR	126

See note(s), footnote(s) and abbreviation(s) at the end of the publication. - Voir nota, renvoi(s) et abréviation(s) à la fin de la publication.

Table 1. Population Counts, for Unincorporated Places in Alphabetical Order, for Provinces and Territories, 1991 - 100% Data

Tableau 1. Chiffres de population, localités non constituées en ordre alphabétique, provinces et territoires, 1991 - données intégrales

Province: New Brunswick - Nouveau-Brunswick

b	Unincorporated place - Localité non constituée	Census subdivision - Subdivision de recensement	Population(1)
	Pirogue	Richibucto, PAR	56
	Pleasant Point Subdivision	Hampton, PAR	154
	Pleasant Ridge	Rogersville, PAR	130
	Pleasant Ridge	Dumbarton, PAR	91
	Pleasant Ridge	Studholm, PAR	64
	Pleasant Vale	Elgin, PAR	35
	Pleasant Villa	Hampstead, PAR	22
	Plumweseep	Studholm, PAR	105
	Plymouth	Richmond, PAR	63
	Pocologan	Lepreau, PAR	152
	Point De Bute	Westmorland, PAR	173
	Point Gardiner	Hardwicke, PAR	22 E
	Point La Nim	Dalhousie, PAR	306
	Point Sapin	Carleton, PAR	21 E
	Pointe-Alexandre	Shippagan, PAR	317
	Pointe-a-Bouleau	Saumarez, PAR	126
	Pointe-Brule	Shippagan, PAR	141
	Pointe-Canot	Shippagan, PAR	344
	Pointe-du-Chêne	Shediac, PAR	652 E
	Pointe-Sauvage	Shippagan, PAR	121
	Pokemouche	Inkerman, PAR	831 E
	Pokeshaw	New Bandon, PAR	114
	Pokesudie	Caraquet, PAR	360
	Pokiok	Dumfries, PAR	91
	Pokiok Settlement	Prince William, PAR	16
	Pole Hill	Brighton, PAR	116 E
	Poley Mountain	Waterford, PAR	22
	Pollett River	Salisbury, PAR	56 E
	Pomeroy Ridge	Saint James, PAR	94
	Pont-du-Milieu	Saint-Louis, PAR	71
	Pont-Lafrance	Saumarez, PAR	852
	Pont-Landry	Inkerman, PAR	
		Saint-Isidore, PAR	
		Saumarez, PAR	695
	Poodiac	Hammond, PAR	
		Sussex, PAR	79
	Portage Vale	Cardwell, PAR	
		Elgin, PAR	151
	Portage-de-Shippagan	Shippagan, PAR	66
	Porter Cove	Ludlow, PAR	116
	Powers Creek	Saint-André, PAR	343 E
	Prescott Hill	Studholm, PAR	129
	Pré-d'en-Haut	Dorchester, PAR	644
	Price Settlement	Alnwick, PAR	57 E
	Priceville	Ludlow, PAR	75
	Primrose	Upham, PAR	98
	Prince Of Wales	Musquash, PAR	116
	Princess Park	Canning, PAR	13
	Prosser Brook	Elgin, PAR	102
	Public Landing	Westfield, PAR	358
	- Q -		
	Quaker Brook	Perth, PAR	130
	Quality Trailer Park	Woodstock, PAR	67
	Quarryville	Derby, PAR	
		Nelson, PAR	218
	Queenstown	Hampstead, PAR	130
	Quisibis	Sainte-Anne, PAR	191
	- R -		
	Randall Corner	Sheffield, PAR	41
	Rang Quatorze-Nord	Saint-Quentin, PAR	95
	Rang St. George	Paquetville, PAR	634
	Rang-des-Bourgoin	Saint-Léonard, PAR	100 E
	Rang-des-Deschênes	Sainte-Anne, PAR	187
	Rang-des-Morneault	Baker Brook, PAR	37

See note(s), footnote(s) and abbreviation(s) at the end of the publication. - Voir nota, renvoi(s) et abréviation(s) à la fin de la publication.

Table 1. Population Counts, for Unincorporated Places in Alphabetical Order, for Provinces and Territories, 1991 - 100% Data
Tableau 1. Chiffres de population, localités non constituées en ordre alphabétique, provinces et territoires, 1991 - données intégrales

Province: New Brunswick - Nouveau-Brunswick

Unincorporated place - Localité non constituée	Census subdivision - Subdivision de recensement	Population(1)
Rang-Dix-Nord	Saint-Quentin, PAR	134
Rang-Dix-Sud	Saint-Quentin, PAR	59
Rang-Double-Nord	Grimmer, PAR	187 E
Rang-Double-Sud	Grimmer, PAR	232 E
Rang-Douze-Nord	Saint-Quentin, PAR	326
Rang-Douze-Sud	Saint-Quentin, PAR	140
Rang-Quatorze-Sud	Saint-Quentin, PAR	138
Rang-Saint-Joseph	Baker Brook, PAR	45 E
Rang-Seize	Saint-Quentin, PAR	75
Rang-Sept-et-Huit	Saint-Quentin, PAR	37
Ratter Corner	Sussex, PAR	91
Red Bank	Southesk, PAR	246
Red Oak Subdivision	Moncton, PAR	38
Red Rapids	Perth, PAR	62
Red Rock	Stanley, PAR	29
Redbank	Chipman, PAR	96
Redford Road	Gordon, PAR	29
Redmondville	Glenelg, PAR	78 E
Reeds Point	Kingston, PAR	132
Renauds Mills	Dundas, PAR	118
	Wellington, PAR	
Renous	Blackville, PAR	600
Riceville	Woodstock, PAR	68
Riceville	Baker Brook, PAR	
	Saint-Hilaire, PAR	267 E
	West Isles, PAR	72
	Richibucto, PAR	717
Richardson		
Richibucto Village	Richibucto, PAR	108
Richibucto Village Cape	Richmond, PAR	205
Richmond Corner	Lorne, PAR	147
Riley Brook	Bathurst, PAR	33 E
Rio Grande	Sheffield, PAR	286
Ripples		
Ritchie	Canterbury, PAR	37
River De Chute	Wicklow, PAR	74
River de Chute	Andover, PAR	32
River Glade	Salisbury, PAR	191 E
River Road	Woodstock, PAR	191
River Valley Subdivision	Burton, PAR	334
Riverbank	Peel, PAR	95
Riverbend Subdivision	Coverdale, PAR	49
Riverland Subdivision	Hampton, PAR	27
Riverview Trailer Park	Dalhousie, PAR	61
Rivière-a-la-Truite	Saumarez, PAR	386 E
Rivière-a-la-Truite	Saint-Jacques, PAR	31
Rivière-du-Portage	Alnwick, PAR	789
Roachville	Studholm, PAR	220
Robertson Brook	Alnwick, PAR	56
Robertson Point	Cambridge, PAR	18
Robertville	Beresford, PAR	1,251
Robichaud	Alnwick, PAR	123
Robichaud	Shediac, PAR	629
Robinsonville	Eldon, PAR	153
Roblyn Village	Lincoln, PAR	141
Rocheville	New Bandon, PAR	79
Rockcliffe Subdivision	Newcastle, PAR	65
Rockport	Sackville, PAR	26
Rockville	Sussex, PAR	
	Waterford, PAR	147
Rollingdam	Dumbarton, PAR	82
Rosaireville	Rogersville, PAR	85 E
Rosedale	Wakefield, PAR	135
Rosehill	Bathurst, PAR	173
Rosevale	Hillsborough, PAR	30
Rosville	Southampton, PAR	127
Rough Water Road	Bathurst, PAR	275
Rowena	Perth, PAR	83
Royal Road	Douglas, PAR	625

See note(s), footnote(s) and abbreviation(s) at the end of the publication. - Voir nota, renvoi(s) et abréviation(s) à la fin de la publication.

Table 1. Population Counts, for Unincorporated Places in Alphabetical Order, for Provinces and Territories, 1991 - 100% Data

Tableau 1. Chiffres de population, localités non constituées en ordre alphabétique, provinces et territoires, 1991 - données intégrales

Province: New Brunswick - Nouveau-Brunswick

Unincorporated place - Localité non constituée	Census subdivision - Subdivision de recensement	Population(1)
Rusagonis	Lincoln, PAR	998
Rusagonis Station	Lincoln, PAR	165
Russellville	Newcastle, PAR	92
- S -		
St. Almo	Gordon, PAR	76
St. Amateur	Paquetville, PAR	90
St. Arthur	Addington, PAR	877
St. Croix	McAdam, PAR	60
St. David Ridge	Saint David, PAR	220
St. Edouard-de-Kent	Wellington, PAR	265
St. Gabriel-de-Kent	Wellington, PAR	68
St. Henri-de-Barachois	Shediac, PAR	514
St. Margarets	Gleneig, PAR	85 E
St. Martin-de-Restigouche	Saint-Quentin, PAR	134 E
St. Norbert	Weldford, PAR	168
St. Sauveur	Allardville, PAR	932 E
St. Simon	Caraquet, PAR	902
St. Sosime	Harcourt (includes Huskisson), PAR	66
St. Thomas	Simonds, PAR	64
St. Wilfrid	Alnwick, PAR	442
Ste. Anne	Bathurst, PAR	1,172
Ste. Anne De Kent	Richibucto, PAR	
	Wellington, PAR	495
Ste. Louise	Beresford, PAR	136
Ste. Rosette	Beresford, PAR	122
Saint Andre-de-Shediac	Shediac, PAR	278
Saint-Amand	Saint-André, PAR	191
Saint-Athanase	Acadieville, PAR	40 E
Saint-Aubin	Addington, PAR	
	Dalhousie, PAR	121
Saint-Charles-Nord	Saint-Charles, PAR	265
Saint-Charles-Sud	Saint-Charles, PAR	501
Saint-Cyrille	Saint Mary, PAR	98
Saint-Damien	Saint Mary, PAR	68
Saint-Fabien	Saint Mary, PAR	81
Saint-Francois-de-Kent	Wellington, PAR	393 E
Saint-Ignace	Saint-Louis, PAR	467
Saint-Irénée	Saumarez, PAR	624 E
Saint-Jean-Baptiste-de-Restigouche	Eldon, PAR	291
Saint-Joseph-de-Kent	Saint Mary, PAR	481 E
	Wellington, PAR	419
Saint-Laurent	Beresford, PAR	
Saint-Lazare	Saint Mary, PAR	200 E
Saint-Leonard-Parent	Saint-Léonard, PAR	219 E
Saint-Marcel	Dundas, PAR	209
Saint-Maurice	Wellington, PAR	134
Saint-Paul	Saint-Paul, PAR	356 E
Saint-Pierre-de-Kent	Wellington, PAR	69
Saint-Pons	Saumarez, PAR	375
Saint-Raphaël-Sur-Mer	Sainte-Marie - Saint-Raphaël, VL	72 E
Saint-Thomas-de-Kent	Wellington, PAR	625
Sainte-Cécile	Shippagan, PAR	253
Sainte-Marie-de-Kent	Saint Mary, PAR	550 E
Sainte-Rose-Gloucester	Inkerman, PAR	431
Salem	Havelock, PAR	28
Salem	Hillsborough, PAR	80
Salisbury Back Road	Coverdale, PAR	11
Salmon Beach	Bathurst, PAR	415 E
Salmon Creek	Johnston, PAR	70
Salmon Creek	Chipman, PAR	
	Northfield, PAR	308
Salmon River	Chipman, PAR	39
Salmon Rock Subdivision	Westfield, PAR	328 E
Salmonhurst Corner	Denmark, PAR	51
Salt Springs	Upham, PAR	208
Sand Brook	Blissville, PAR	75

See note(s), footnote(s) and abbreviation(s) at the end of the publication. - Voir nota, renvoi(s) et abréviation(s) à la fin de la publication.

Table 1. Population Counts, for Unincorporated Places in Alphabetical Order, for Provinces and Territories, 1991 - 100% Data
Tableau 1. Chiffres de population, localités non constituées en ordre alphabétique, provinces et territoires, 1991 - données intégrales

Province: New Brunswick - Nouveau-Brunswick

Unincorporated place - Localité non constituée	Census subdivision - Subdivision de recensement	Population(1)
Sand Point	Westfield, PAR	32
Sapin Court	Acadieville, PAR	
	Rogersville, PAR	18
Saumarez	Saumarez, PAR	1,138 E
Savard Settlement	Newcastle, PAR	74
Savoy Landing	Shippagan, PAR	194
Scotch Lake	Queensbury, PAR	113
Scotch Ridge	Saint James, PAR	88
Scotch Settlement	Bright, PAR	218
Scotch Settlement	Moncton, PAR	121 E
Scotchtown	Canning, PAR	63
Scott Road	Salisbury, PAR	44 E
Scott Siding	Canterbury, PAR	49
Scoudouc	Shediac, PAR	1,093
Sea Side	Durham, PAR	77
Searsville	Springfield, PAR	
	Studholm, PAR	175
Second Falls	Saint George, PAR	209
Second North River	Salisbury, PAR	90 E
Seeleys Cove	Pennfield, PAR	166
Sevogle	Northesk, PAR	192
Shamper's Bluff	Kingston, PAR	14
Shanklin	Saint Martins, PAR	98
Shannon	Wickham, PAR	52
Shannonvale	Dalhousie, PAR	26
Sharps Hill	Studholm, PAR	73
Shediac Bridge	Dundas, PAR	
	Shediac, PAR	639
Shediac Cape	Shediac, PAR	260
Shediac Ridge	Rogersville, PAR	169 E
Shediac River	Shediac, PAR	263
Shediac Road	Dorchester, PAR	149
Shemogue	Botsford, PAR	355
Shenstone	Hillsborough, PAR	49
Sherwood Road	Musquash, PAR	43
Siegas	Sainte-Anne, PAR	273
Siegas Lake Settlement	Sainte-Anne, PAR	259
Sillikers	Southesk, PAR	246
Silver J Trailer Park	Hillsborough, VL	60
Simonds	Simonds, PAR	227
Sirois	Sainte-Anne, PAR	160 E
Sisson Brook	Lorne, PAR	55
Sisson Ridge	Gordon, PAR	144
Sisson Settlement	Bright, PAR	146
Six Roads	Inkerman, PAR	618
Skiff Lake	Canterbury, PAR	74
Smith And White Subdivision	Bathurst, PAR	39 E
Smithfield	Kingsclear, PAR	13
Smiths Corner	Weldford, PAR	28
Smiths Creek	Studholm, PAR	413
Smiths Crossing	Blackville, PAR	46
Snider Mountain	Studholm, PAR	76
Somerset Park	Kingsclear, PAR	198
Somerville	Wakefield, PAR	382
South Black River	Gleneel, PAR	146 E
South Branch	Cardwell, PAR	62
South Branch	Weldford, PAR	146
South Gordonville	Peel, PAR	69
South Johnville	Kent, PAR	162
South Knowlesville	Brighton, PAR	36
South Musquash	Musquash, PAR	182
South Nelson	Nelson, PAR	333 E
South Newbridge	Northampton, PAR	78
South Portage	Saint Marys, PAR	
	Stanley, PAR	135
South River	Inkerman, PAR	43 E
South St. Norbert	Saint Mary, PAR	79

See note(s), footnote(s) and abbreviation(s) at the end of the publication. - Voir nota, renvoi(s) et abréviation(s) à la fin de la publication.

Table 1. Population Counts, for Unincorporated Places in Alphabetical Order, for Provinces and Territories, 1991 - 100% Data
Tableau 1. Chiffres de population, localités non constituées en ordre alphabétique, provinces et territoires, 1991 - données intégrales

Province: New Brunswick - Nouveau-Brunswick

Unincorporated place - Localité non constituée	Census subdivision - Subdivision de recensement	Population(1)
South Tetagouche	Bathurst, PAR	224
South Tilley	Denmark, PAR	
	Perth, PAR	174
South Tweedside	Manners Sutton, PAR	25
South Wakefield	Wakefield, PAR	41
South Waterville	Southampton, PAR	38
Southampton	Southampton, PAR	202
Southesk	Southesk, PAR	444
Southfield	Sussex, PAR	149
Speerville	Woodstock, PAR	39
Spence Settlement	Botsford, PAR	55
Springdale	Cardwell, PAR	75
Springfield	Springfield, PAR	150
Springfield	Queensbury, PAR	160
Springfield Settlement	New Bandon, PAR	13
Springhill	Havelock, PAR	22
Spruce Brook	Saint-Isidore, PAR	58
Squaw Cap	Eldon, PAR	108
Staples Settlement	Queensbury, PAR	15
Starlight Village	Kingsclear, PAR	344
Steeves Settlement	Salisbury, PAR	60 E
Steevescote	Hillsborough, PAR	45
Stewarton	Springfield, PAR	24
Stickney	Peel, PAR	180
Stilesville	Moncton, PAR	55
Stonehaven	New Bandon, PAR	67
Stoney Creek	Coverdale, PAR	
	Hillsborough, PAR	231
Strathadam	Northesk, PAR	224
Stuart Town	West Isles, PAR	39
Stymiest Road	Alnwick, PAR	170
St-Isidore	Saint-Isidore, PAR	765
St-Maure	Balmoral, PAR	242
Summerfield	Wicklów, PAR	251
Summerfield	Studholm, PAR	35
Summerville	Kingston, PAR	
	Westfield, PAR	197 E
Sunny Corner	Northesk, PAR	705
Sunnyside	Durham, PAR	72
Sunnyside Beach	Canning, PAR	59
Sunrise Estates	New Maryland, PAR	315
Sunset Acres	Pennfield, PAR	44
Sunset Valley	Westfield, PAR	111 E
Sunshine Acres Trailer Park	Simonds, PAR	78
Swan Creek	Burton, PAR	101
Sweeneyville	Saint-Paul, PAR	52
Synton	Coverdale, PAR	70
Sypher Cove	Canning, PAR	20
- T -		
Tabusintac	Alnwick, PAR	370
Tamarac Trailer Park	Lincoln, PAR	1,091
Targettville	Weldford, PAR	81
Tarrtown	Kent, PAR	42
Taxis River	Stanley, PAR	190
Tay Creek	Douglas, PAR	84
Tay Mills	Douglas, PAR	115
Tay Valley	Stanley, PAR	28
Taylor Village	Dorchester, PAR	25
Taymouth	Saint Marys, PAR	321
Telly Road Crossing	Newcastle, PAR	60
Temperance Vale	Southampton, PAR	463
Temple	Canterbury, PAR	44
Tennants Cove	Kars, PAR	81
The Glades	Salisbury, PAR	219 E
The Ledge	Dufferin, PAR	371

See note(s), footnote(s) and abbreviation(s) at the end of the publication. - Voir nota, renvoi(s) et abréviation(s) à la fin de la publication.

Table 1. Population Counts, for Unincorporated Places in Alphabetical Order, for Provinces and Territories, 1991 - 100% Data

Tableau 1. Chiffres de population, localités non constituées en ordre alphabétique, provinces et territoires, 1991 - données intégrales

Province: New Brunswick - Nouveau-Brunswick

Unincorporated place Localité non constituée	Census subdivision Subdivision de recensement	Population(1)
The Lots	Blackville, PAR	46
The Range	Waterborough, PAR	72
The Ridge	Chipman, PAR	53
Thibault	Grimmer, PAR	318
Thomaston Corner	Manners Sutton, PAR	45
Thompson Road	Northfield, PAR	33
Thompson Subdivision	Musquash, PAR	236
Three Brooks	Gordon, PAR	40
Three Tree Creek	Gladstone, PAR	68
Tidnish Bridge	Westmorland, PAR	62
Tilley Road	Saint-Isidore, PAR	641 E
Timber River	Botsford, PAR	57
Tinker	Andover, PAR	60
Titusville	Upham, PAR	180
Tobique Narrows	Perth, PAR	150
Tompkins Ridge	Denmark, PAR	27
Townview Estates	Woodstock, PAR	46
Tracadie Beach	Saumarez, PAR	114
Tracey Mills	Wicklów, PAR	158
Tracyville	Gladstone, PAR	154
Tremblay	Beresford, PAR	522
Tripp Settlement	Bright, PAR	241
Trout Brook	Northesk, PAR	80
Trudel	Paquetville, PAR	327
Turner Settlement	Andover, PAR	29
Turtle Creek	Coverdale, PAR	
	Hillsborough, PAR	103
Tweedie Brook	Carleton, PAR	82 E
Tweedside	Manners Sutton, PAR	158
Two Brooks	Lorne, PAR	34
- U -		
Uniacke Hill	Westmorland, PAR	17
Union Settlement	Waterborough, PAR	62
Uphan	Upham, PAR	209
Upper Bayside	Saint Croix, PAR	112
Upper Blackville	Blackville, PAR	78
Upper Blackville Bridge	Blackville, PAR	60
Upper Brighton	Brighton, PAR	143 E
Upper Brockway	Manners Sutton, PAR	70
Upper Cape	Botsford, PAR	85
Upper Caverhill	Queensbury, PAR	40
Upper Coverdale	Coverdale, PAR	482
Upper Derby	Derby, PAR	178
Upper Dorchester	Dorchester, PAR	116 E
Upper Dundee	Dalhousie, PAR	120
Upper Durham Road	Saint Marys, PAR	161
Upper Gagetown	Gagetown, PAR	257
Upper Gaspereau	Chipman, PAR	72
Upper Golden Grove	Rothesay, PAR	
	Simonds, PAR	321
Upper Hainesville	Queensbury, PAR	260
Upper Kent	Kent, PAR	295
Upper Kintore	Perth, PAR	74
Upper Knoxford	Wicklów, PAR	59
Upper Little Ridge	Saint James, PAR	97
Upper Loch Lomond	Simonds, PAR	425
Upper Maugerville	Maugerville, PAR	424
Upper Midland	Springfield, PAR	22
Upper Mills	Saint Stephen, PAR	134
Upper Napan	Chatham, PAR	
	Glenelg, PAR	249 E
Upper Nelson	Nelson, PAR	25
Upper Point de Bute	Westmorland, PAR	131
Upper Prince William	Dumfries, PAR	
	Prince William, PAR	172
Upper Queensbury	Queensbury, PAR	156

See note(s), footnote(s) and abbreviation(s) at the end of the publication. - Voir nota, renvoi(s) et abréviation(s) à la fin de la publication.

Table 1. Population Counts, for Unincorporated Places in Alphabetical Order, for Provinces and Territories, 1991 - 100% Data
Tableau 1. Chiffres de population, localités non constituées en ordre alphabétique, provinces et territoires, 1991 - données intégrales

Province: New Brunswick - Nouveau-Brunswick

Unincorporated place - Localité non constituée	Census subdivision - Subdivision de recensement	Population(1)
Upper Rexton	Richibucto, PAR	85
Upper Ridge	Salisbury, PAR	53 E
Upper Royalton	Wicklow, PAR	28
Upper Sackville	Sackville, PAR	51
Upper Saint-Maurice	Saint Mary, PAR	26
Upper Southampton	Southampton, PAR	57
Upper Stoneridge	Douglas, PAR	272
Upper Tower Hill	Dumbarton, PAR	
	Saint David, PAR	36
Upper Tracy	Gladstone, PAR	237
Upper Wards Creek	Sussex, PAR	20
Upper Wards Creek	Sussex, PAR	25
Upper Waterville	Wakefield, PAR	135 E
Upper Waweig	Saint Croix, PAR	171
Upper Wicklow	Wicklow, PAR	53
Upper Woodstock	Woodstock, PAR	244
Upperton	Upham, PAR	98
Upsalquitch	Eidon, PAR	148
Urney	Waterford, PAR	79
Utopia	Pennfield, PAR	
	Saint George, PAR	517
- V -		
Valley Road	Dufferin, PAR	
	Saint Stephen, PAR	224
Valley View Estates	Kingsclear, PAR	453
Val-Comeau	Saumarez, PAR	547
Val-d'Amour	Addington, PAR	530
Val-Doucet	Paquetville, PAR	482 E
Val-Lambert	Saint-Jacques, PAR	58
Victoria Corner	Wakefield, PAR	221
Village St. Augustin	Weldford, PAR	9
Village St. Pierre	Rogersville, PAR	37 E
Village St. Pierre & Johnson Road	Acadieville, PAR	42 E
Village Ste. Croix	Wellington, PAR	141
Village-des-Léger	Saint-Paul, PAR	37
Village-des-Poirier	New Bandon, PAR	97
Village-Saint-Laurent	Alnwick, PAR	170
Vinegar Hill	Bright, PAR	71
Violette Settlement	Saint-Léonard, PAR	48 E
Violette Station	Drummond, PAR	60 E
- W -		
Waasis	Lincoln, PAR	824
Wakefield	Wakefield, PAR	197
Walker Settlement	Waterford, PAR	38
Waltons Lake	Kingston, PAR	42
Wapske	Gordon, PAR	150
Ward Settlement	Stanley, PAR	47
Wards Creek	Sussex, PAR	122
Warwick Settlement	Southesk, PAR	184
Waterborough	Waterborough, PAR	115
Waterford	Waterford, PAR	130
Waterside	Harvey, PAR	65
Waterville	Wakefield, PAR	130
Watson Settlement	Richmond, PAR	69
Watt Junction	Saint James, PAR	66
Wayerton	Northesk, PAR	79
Weaver	Gordon, PAR	129
Weaver Siding	Blissfield, PAR	77
Weeks Road	Saint James, PAR	24
Weich Cove	Lepreau, PAR	58
Weldfield	Gleneel, PAR	151 E
Weldon	Hillsborough, PAR	177
Welsford	Petersville, PAR	277
Welshpool	Campobello, PAR	247
West Branch	Weldford, PAR	37

See note(s), footnote(s) and abbreviation(s) at the end of the publication. - Voir nota, renvoi(s) et abréviation(s) à la fin de la publication.

Table 1. Population Counts, for Unincorporated Places in Alphabetical Order, for Provinces and Territories, 1991 - 100% Data

Tableau 1. Chiffres de population, localités non constituées en ordre alphabétique, provinces et territoires, 1991 - données intégrales

Province: New Brunswick - Nouveau-Brunswick

Unincorporated place Localité non constituée	Census subdivision Subdivision de recensement	Population(1)
West Collette	Rogersville, PAR	125 E
West Galloway	Richibucto, PAR	99
West Glassville	Aberdeen, PAR	44
West Quaco	Saint Martins, PAR	124
West River	Harvey, PAR	39
West Waterville	Southampton, PAR	40
Westcock	Sackville, PAR	263
Weston	Wilmot, PAR	34
Wheaton Settlement	Salisbury, PAR	45 E
White Head Island	Grand Manan, PAR	185
White Rapids	Blackville, PAR	
	Nelson, PAR	284
White Settlement	Dundas, PAR	52
Whitehead	Kingston, PAR	154 E
Whites Bluff	Kingston, PAR	63 E
Whites Brook	Eldon, PAR	103
Whites Cove	Cambridge, PAR	155
Whites Mills	Kingston, PAR	31 E
Whites Mountain	Havelock, PAR	26
Whitney	Northesk, PAR	357 E
Whittier Ridge	Dumbarton, PAR	26
Wickham	Wickham, PAR	97
Wicklow	Wicklow, PAR	317
Wiggins Mills	Queensbury, PAR	16
Wildlife Subdivision	New Maryland, PAR	66
Wileys Corner	Saint Croix, PAR	40
Williamsburg	Stanley, PAR	277
Williamstown	Wilmot, PAR	166
Williamstown	Southesk, PAR	167
Willow Grove	Simonds, PAR	1,428
Wilmot	Simonds, PAR	
	Wilmot, PAR	159
Wilmot	Manners Sutton, PAR	33
Wilson Point	Shippagan, PAR	40
Wilson's Beach	Campobello, PAR	925
Windsor	Brighton, PAR	34
Wirral	Petersville, PAR	204
Wishart Point	Alnwick, PAR	46
Wood Point	Sackville, PAR	189
Woodheaven Subdivision	Kingston, PAR	52
Woodlands	Douglas, PAR	
	Stanley, PAR	68
Woodmans Point	Westfield, PAR	398
Woodpecker Hall	Norton, PAR	33
Woodside	Botsford, PAR	78
Woodwards Cove	Grand Manan, PAR	181
Wuhr's Beach Road	Canning, PAR	35
- Y -		
Yoho	Kingsclear, PAR	115
York Mills	Manners Sutton, PAR	89
Young Ridge	Rogersville, PAR	117
Youngs Cove	Waterborough, PAR	111
Youngs Cove Road	Johnston, PAR	65
- Z -		
Zealand	Bright, PAR	602
Zionville	Saint Marys, PAR	38

See note(s), footnote(s) and abbreviation(s) at the end of the publication. - Voir nota, renvoi(s) et abréviation(s) à la fin de la publication.

Table 1. Population Counts, for Unincorporated Places in Alphabetical Order, for Provinces and Territories, 1991 - 100% Data

Tableau 1. Chiffres de population, localités non constituées en ordre alphabétique, provinces et territoires, 1991 - données intégrales

Province: Quebec - Québec

Unincorporated place - Localité non constituée	Census subdivision - Subdivision de recensement	Population(1)
- A -		
Abbott's Corner	Frelighsburg, SD	23
Allans Corners	Très-Saint-Sacrement, P	12 E
Andréville	Saint-André, SD	43 E
Anger	Gatineau, V	
	Masson, V	3,104
Anse-au-Persil	Saint-Patrice-de-la-Rivière-du-Loup, P	113 E
Anse-à-la-Croix	Sainte-Félicité, P	85 E
Anse-à-Valleau	Gaspé, V	327
Anse-Pteureuse	Saint-Maxime-du-Mont-Louis, SD	144
Arnfield	Arnfield, SD	270
Athelstan	Hinchinbrook, CT	426 E
Aubrey	Saint-Jean-Chrysostome, P	30 E
Aurigny	L'Île-du-Havre-Aubert, SD	136
Austin	Austin, SD	187 E
Authier	Authier, SD	144
Aylmer Sound	Côte-Nord-du-Golfe-Saint-Laurent, SD	95
- B -		
Bacon's Bay	Hatley-Partie-Ouest, CT	102
Baie-des-Anglais	Kipawa, SD	88
Baie-des-Bacon	Saint-Paul-du-Nord, SD	53
Baie-des-Rochers	Saint-Siméon, P	131 E
Baie-Yell	Lac-Simon, SD	24
Baldwin Mills	Barnston, CT	243
Barachois	Percé, V	150 E
Barnston	Barnston, CT	463
Base-Radar (lac Rainbow)	Rivière-Windigo, UNO	85
Bas-de-l'Anse	Saint-Fidèle-de-Mont-Murray, P	43 E
Batoche	Garthby, CT	12 E
Bearn	Béarn, SD	746
Beaucanton	Baie-James, SD	159
Beaudry	Beaudry, SD	219
Bellarmin	Saint-Robert-Bellarmin, SD	376
Bernatchez	Saint-Fabien-de-Panet, P	55 E
Bienvenue	La Sarre, V	92
Birchton	Eaton, CT	195
Blue Hills	Morin-Heights, SD	74
Boisville	L'Étang-du-Nord, SD	286
Bolton Centre	Bolton-Est, SD	163
Bolton Glen	Bolton-Ouest, SD	22 E
Bolton South	Bolton-Est, SD	174
Bonaventure-Est	Bonaventure, SD	220
Boscobel	Valcourt, CT	70 E
Boulé	Sainte-Germaine-Boulé, SD	516
Boulogne	Saint-Germain-de-Grantham, P	102 E
Bout-du-Monde	Saint-Paulin, SD	33 E
Boynton	Stanstead-Est, SD	29
Bradore Bay	Blanc-Sablon, SD	136
Bras-d'apic	Saint-Cyrille-de-Lessard, P	12
Breckenridge	Pontiac, SD	55
Brennan Hills	Low, CT	36
Bridgeville	Percé, V	334 E
Bristol	Bristol, CT	117
Bristol-les-Mines	Bristol, CT	108
Broughton Station	Sacré-Coeur-de-Marie-Partie-Sud, P	
	Saint-Pierre-de-Broughton, SD	86
Bryant's Landing	Austin, SD	150 E
Bulwer	Eaton, CT	150
Burnet	Chelsea, SD	38
- C -		
Caldwell	Bristol, CT	38
Campbell Corners	Saint-Armand-Ouest, P	16

See note(s), footnote(s) and abbreviation(s) at the end of the publication. - Voir nota, renvoi(s) et abréviation(s) à la fin de la publication.

Table 1. Population Counts, for Unincorporated Places in Alphabetical Order, for Provinces and Territories, 1991 - 100% Data
 Tableau 1. Chiffres de population, localités non constituées en ordre alphabétique, provinces et territoires, 1991 - données intégrales

Province: Quebec - Québec

Unincorporated place - Localité non constituée	Census subdivision - Subdivision de recensement	Population(1)
Cannes-des-Roches	Percé, V	90 E
Cap aux Rets	Rivière-du-Gouffre, SD	35 E
Cap Martin	Saint-Urbain, P	26 E
Cap-au-Corbeau	Rivière-du-Gouffre, SD	85
Cap-au-Renard	La Martre, SD	79
Cap-Saint-Ignace-Station	Cap-Saint-Ignace, SD	341
Cap-Seize	Mont-Albert, UNO	227
Cap-Tourmente	Saint-Joachim, P	43
Cap-Vert	Fatima, SD	84
Cascades	Chelsea, SD	62
Castlebar	Shipton, CT	28 E
Cazaville	Saint-Anicet, P	124
Chambord-Jonction	Chambord, SD	345 E
Champcoeur	La Morandière, SD	15 E
Charters	Clarendon, CT	120
Chartier-Versailles	Saint-Grégoire-le-Grand, P	272
Chazel	Saint-Janvier, P	168
Chemin-des-Buttes	Havre-aux-Maisons, SD	130
Chemin-du-Lac	Notre-Dame-du-Portage, P	120
Cherry River	Orford, CT	35 E
Chevery	Côte-Nord-du-Golfe-Saint-Laurent, SD	297
Chutes-de-Ste-Ursule	Sainte-Ursule, P	66 E
Chute-Panet	Saint-Raymond, P	252 E
Clerville	Port-Daniel, SD	118
Clerval	Clerval, SD	64
Clova	Obedjiwan, UNO	76
Coin-du-Banc	Percé, V	47 E
Coin-Rond	Saint-Marc-sur-Richelieu, P	527 E
Colombière	Val-d'Or, V	24
Comins Mills	East Hereford, SD	28
Corris	Cleveland, CT	84 E
Corriveau	Sainte-Clotilde-de-Beauce, SD	226
Coteau-des-Hêtres	Saint-André-d'Argenteuil, P	136
Côte-Saint-Pierre	Saint-André-Avellin, P	22
Courcelette	Saint-Fidèle-de-Mont-Murray, P	89 E
Crawford	Grand-Métis, SD	71 E
Croissant Horizon(Parc de Roulottes)	Saint-Roch-de-l'Achigan, P	54 E
Cullens Brook	Bonaventure, SD	81
- D -		
D'Artagnan	Saint-Henri, SD	62 E
Daaquam-Nord	Saint-Just-de-Bretenières, SD	75 E
Dairy Valley	Saint-Georges-de-Clarenceville, SD	38
Dalhousie Station	Saint-Télesphore, P	149
Darby	Shefford, CT	155
Davidson Hill	Sainte-Christine, P	31
De Beaujeu	Saint-Polycarpe, SD	40
Defoy	Sainte-Anne-du-Sault, P	215
Denison Mills	Cleveland, CT	
	Shipton, CT	100 E
Desmaraisville	Baie-James, SD	23 E
Despinassy	Lac-Despinassy, UNO	53
Développement Boulanger	Sutton, CT	32
Développement Chantigny	Saint-Malachie-d'Ormstown, P	161
Développement de Sainte-Clothilde	Sainte-Clothilde-de-Horton, P	65
Développement Delage	Sutton, CT	38 E
Développement Ducharme	Sainte-Catherine-de-Hatley, SD	211
Développement Quatre-Saisons	Austin, SD	77 E
Développement Sunent	Sainte-Catherine-de-Hatley, SD	62
Développement-Bernard	Compton, CT	92
Développement Georges	Shefford, CT	217 E
Domaine Beaudoin	Kingsey Falls, SD	24
Domaine Bonin	Saint-Félix-de-Valois, P	32
Domaine Condor	Wotton, CT	30
Domaine de l'Érable	Saint-Cyrille-de-Wendover, SD	100
Domaine de la Petite-Coulée	Sainte-Clothilde-de-Horton, P	29

See note(s), footnote(s) and abbreviation(s) at the end of the publication. - Voir nota, renvoi(s) et abréviation(s) à la fin de la publication.

Table 1. Population Counts, for Unincorporated Places in Alphabetical Order, for Provinces and Territories, 1991 - 100% Data

Tableau 1. Chiffres de population, localités non constituées en ordre alphabétique, provinces et territoires, 1991 - données intégrales

Province: Quebec - Québec

Unincorporated place Localité non constituée	Census subdivision Subdivision de recensement	Population(1)
Domaine Deland	L'Acadie, SD	799 E
Domaine des Bouleaux	Saint-Cyrille-de-Wendover, SD	369 E
Domaine des Sapins	Saint-Charles-de-Mandeville, SD	8 E
Domaine Desmarais	Saint-Roch-de-l'Achigan, P	25 E
Domaine du Bosquet	Saint-Charles-de-Drummond, SD	158
Domaine du Lac -des-Cyprés	Sainte-Séraphine, P	22
Domaine Forestier	L'Acadie, SD	283 E
Domaine Fortin	Rivière-du-Gouffre, SD	70
Domaine Hivernon	Sutton, CT	31
Domaine Lapointe	Saint-Lin, P	59 E
Domaine Lauzon	Saint-Faustin, SD	189
Domaine Lemieux	Kingsey Falls, SD	38
Domaine Mathée	Saint-Samuel, P	21
Domaine Montagnard	Saint-Colomban, P	108
Domaine Mont-Bon-Plaisir	Stukely-Sud, SD	15 E
Domaine Mont-Sévigny	Notre-Dame-de-Lourdes-de-Ham, SD	11 E
Domaine Papin	Saint-Gérard-Majella, P	853 E
Domaine Parent	Sainte-Séraphine, P	15
Domaine Proux	Saint-Samuel, P	8
Domaine Quatre-Soleils	Saint-Samuel, P	33
Domaine Saint-Denis	Saint-Denis, P	108
Domaine Somerset	Plessisville, P	58
Domaine Thibodeau	Saint-Samuel, P	18
Domaine Vigneault	Saint-Samuel, P	44
Domaine-Baril	Saint-Félix-de-Valois, P	10 E
Domaine-Beaulieu	Saint-Félix-de-Valois, P	41 E
Domaine-Bélanger	Saint-Côme-de-Kennebec, P	121 E
Domaine-Bellevue	Saint-Nicéphore, SD	43 E
Domaine-Boisclair	Notre-Dame-du-Mont-Camel, P	196 E
Domaine-Boudreau	Shipton, CT	251
Domaine-Brien	Saint-Lin, P	269
Domaine-Brodeur	Shipton, CT	233
Domaine-Bruneau	Saint-Gabriel-de-Brandon, P	65
Domaine-Chez-Bill	Saint-Guillaume-de-Granada, SD	192 E
Domaine-Crevier	Saint-Félix-de-Valois, P	35 E
Domaine-Deschamps	Saint-Gérard-des-Laurentides, P	210 E
Domaine-Descôteaux	Kingsey, CT	63
Domaine-de-la-Clouterie	La Conception, SD	20 E
Domaine-de-mes-Rêves	Saint-Lin, P	69 E
Domaine-des-Copains	Windsor, CT	24
Domaine-des-Fleurs	Saint-Gérard-Majella, P	665 E
Domaine-des-Îles	Saint-Henri, SD	32
Domaine-des-Laurentides	Saint-Gérard-des-Laurentides, P	747 E
Domaine-des-Pins	Saint-Lucien, P	62
Domaine-des-Saules	Sainte-Anne-de-Sabrevois, P	237 E
Domaine-Dugas	Saint-Gabriel-de-Brandon, P	18
Domaine-Duval	Bécancour, V	150
Domaine-du-Chevreuil	Saint-Cyrille-de-Wendover, SD	134 E
Domaine-du-Lac-Huron	Sainte-Marie-Madeleine, P	757 E
Domaine-Forcier	Kingsey, CT	74 E
Domaine-Francoeur	Kingsey, CT	44 E
Domaine-Gagnon	Saint-Lin, P	92 E
Domaine-Gagnon	Saint-Félix-de-Valois, P	35 E
Domaine-Gaybois	Kingsey, CT	54 E
Domaine-Geoffroy	Saint-Jean-de-Matha, P	25 E
Domaine-Grégoire	Saint-Jacques-de-Dupuy, SD	46
Domaine-Grenier	Saint-Lin, P	8
Domaine-Hamel	Shipton, CT	20
Domaine-Hébert	Saint-Cyrille-de-Wendover, SD	351 E
Domaine-Joyeux	Saint-Alexandre, SD	290 E
Domaine-Juneau	Saint-Gérard-des-Laurentides, P	144 E
Domaine-Lacoste	Lefebvre, SD	220
Domaine-Lafortune	Saint-Thomas, P	46
Domaine-Lemire	Saint-Lucien, P	186
Domaine-Marier	Saint-Félix-de-Valois, P	66 E
Domaine-Mar-Lodge	Shipton, CT	81

See note(s), footnote(s) and abbreviation(s) at the end of the publication. - Voir nota, renvoi(s) et abréviation(s) à la fin de la publication.

Table 1. Population Counts, for Unincorporated Places in Alphabetical Order, for Provinces and Territories, 1991 - 100% Data

Tableau 1. Chiffres de population, localités non constituées en ordre alphabétique, provinces et territoires, 1991 - données intégrales

Province: Quebec - Québec

Unincorporated place - Localité non constituée	Census subdivision - Subdivision de recensement	Population(1)
Domaine-Maskinongé	Amherst, CT	13
Domaine-Mauricie	Saint-Gérard-des-Laurentides, P	32 E
Domaine-Morin	Saint-Gabriel-de-Brandon, P	51
Domaine-Ouellet	Saint-Élie, P	79 E
Domaine-Ouellette	Saint-Gérard-Majella, P	493 E
Domaine-Paul-Émile-Emery	Saint-Félix-de-Valois, P	52
Domaine-Pinard	Shipton, CT	72
Domaine-Plage-Beaulieu	Saint-Félix-de-Valois, P	23
Domaine-Plein-Air	Shipton, CT	269
Domaine-Quatre-Saisons	Saint-Nicéphore, SD	158 E
Domaine-Roger	Lac-Supérieur, SD	32 E
Domaine-Samson	Saint-Élie, P	49 E
Domaine-Supérieur	Shefford, CT	159
Domaine-Vad	Saint-Félix-de-Valois, P	10 E
Domaine-Vilmont	Saint-Lin, P	83
Dosquet	Saint-Octave-de-Dosquet, P	511
Dubonnet	Saint-Fabien-de-Panet, P	13 E
Duclos	La Pêche, SD	104
Duhamel	Duhamel, SD	57
Dunany	Wentworth, CT	65
Dunkin	Potton, CT	45
Dunraven	Grand-Calumet, CT	75 E
Dupuy	Saint-Jacques-de-Dupuy, SD	652
Duret	Paspébiac, SD	105
- E -		
Eardley	Pontiac, SD	49
East Hereford	East Hereford, SD	110
Eaton Corner	Eaton, CT	129
Eccles Hill	Frelighsburg, SD	56
Elmside	Bristol, CT	67
Enlaugra	Sutton, CT	14
Estcourt	Pohénégamook, V	864 E
Étang-des-Caps	L'Île-du-Havre-Aubert, SD	75
Étang-du-Nord	L'Étang-du-Nord, SD	251
- F -		
Fabre	Saint-Édouard-de-Fabre, P	368
Farley	Messines, SD	63
Farnham-Centre	Brigham, SD	59
Fatima	Fatima, SD	424
Fauvel	Bonaventure, SD	57
Ferndon	Rainville, SD	48
Figury	Saint-Marc-de-Figuery, P	140 E
Frampton	Saint-Édouard-de-Frampton, P	646 E
Franklin	Franklin, SD	270 E
Frost Village	Shefford, CT	58 E
Fugèreville	Fugèreville, SD	148
Fullerton Corner	Potton, CT	8
- G -		
Gallichan	Gallichan, SD	110
Gignac	Hope Town, SD	125
Gleneagle	Chelsea, SD	285
Gloria-Village	Saint-Georges-de-Clarenceville, SD	20
Glyne Corners	Ogden, SD	15
Gordon Corner	Potton, CT	50 E
Goshen	Windsor, CT	120
Gould Station	Bury, SD	19
Goupil	Saint-René-de-Matane, SD	28 E
Granada	Saint-Guillaume-de-Granada, SD	910
Grande-Anse	Boucher, SD	98 E
Grande-Entrée	Grande-Entrée, SD	285 E
Grande-Jettée	Chertsey, CT	127 E
Grande-Pointe	Petite-Rivière-Saint-François, SD	52 E
Grand-Détour	Saint-Jérôme-de-Matane, P	214 E

See note(s), footnote(s) and abbreviation(s) at the end of the publication. - Voir nota, renvoi(s) et abréviation(s) à la fin de la publication.

Table 1. Population Counts, for Unincorporated Places in Alphabetical Order, for Provinces and Territories, 1991 - 100% Data
Tableau 1. Chiffres de population, localités non constituées en ordre alphabétique, provinces et territoires, 1991 - données intégrales

Province: Quebec - Québec

Unincorporated place Localité non constituée	Census subdivision Subdivision de recensement	Population(1)
Grand-Fonds	Rivière-Malbaie, SD	47 E
Grand-Ruisseau	Fatima, SD	117
Graniteville	Ogden, SD	49
Greece's Point	Chatham, CT	151
Greenshields	Cleveland, CT	48 E
Grondines-Est	Grondines, SD	31
Grondines-Ouest	Grondines, SD	82 E
Grondines-Station	Grondines, SD	41
Grosse-Île	Grosse-Île, SD	422
Gros-Cap	L'Étang-du-Nord, SD	95
Gros-Morne	Saint-Maxime-du-Mont-Louis, SD	606
- H -		
Harrington Harbour	Côte-Nord-du-Golfe-Saint-Laurent, SD	283
Haseville	Rainville, SD	28
Havre des Monts(Parc de Roulottes)	Saint-Sauveur, P	38 E
Havre-Aubert	L'Île-du-Havre-Aubert, SD	302
Hawley's Corner	Saint-Georges-de-Clarenceville, SD	63
Hecks Corners	Saint-Georges-de-Clarenceville, SD	27
Heppel	Saint-Jacques-le-Majeur-de-Causapsca, P	20 E
Hereford	Saint-Herménégilde, SD	55
Hereford Hill	East Hereford, SD	14
Heyworth	Pontiac, SD	167
High Falls	Bowman, SD	63
Highwater	Potton, CT	52
Hopetown	Hope Town, SD	245
Huard	Shigawake, SD	22
Hunter Mills	Frelighsburg, SD	20
Hunterstown	Saint-Paulin, SD	171
- I -		
Île Saint-Jean	Saint-François-du-Lac, P	28
Îlets-Jérémie	Colombier, SD	35 E
Île-aux-Fantômes	Sainte-Anne-de-Sorel, P	24
Île-d'Embaras	Sainte-Anne-de-Sorel, P	23
Île-du-Collège	Duhamel-Ouest, SD	23
Île-Népawa	Clerval, SD	81
Island Brook	Newport, CT	68
Isle-aux-Grues	Saint-Antoine-de-l'Isle-aux-Grues, P	201 E
- J -		
Jaco-Hughes	Sainte-Félicité, P	25 E
Jaco-Hugues	Grosses-Roches, SD	22 E
Jogues	Saint-Pie, P	129
Johnville	Eaton, CT	333
Joly	Saint-Janvier-de-Joly, SD	217 E
Joutel	Baie-James, SD	872
- K -		
Katevale	Sainte-Catherine-de-Hatley, SD	99
Kegashka	Côte-Nord-du-Golfe-Saint-Laurent, SD	147
Kelly	Saint-Godefroi, CT	229
Kelly	Plessisville, P	159
Kingscroft	Barnston-Ouest, SD	202
Kingsmere	Chelsea, SD	109
Kipawa	Kipawa, SD	178
Kirks Ferry	Chelsea, SD	141
Klondike	Saint-Alphonse, P	686
Knowlton Landing	Austin, SD	
	Potton, CT	36
Krans Corners	Frelighsburg, SD	71
- L -		
L'Alverne	Pointe-à-la-Croix, SD	104
L'Ascension	L'Ascension-de-Notre-Seigneur, P	1,337

See note(s), footnote(s) and abbreviation(s) at the end of the publication. - Voir nota, renvoi(s) et abréviation(s) à la fin de la publication.

Table 1. Population Counts, for Unincorporated Places in Alphabetical Order, for Provinces and Territories, 1991 - 100% Data

Tableau 1. Chiffres de population, localités non constituées en ordre alphabétique, provinces et territoires, 1991 - données intégrales

Province: Québec - Québec

Unincorporated place Localité non constituée	Census subdivision Subdivision de recensement	Population(1)
L'Immaculée-Conception	Saint-François-d'Assise, P	39
La Corne	La Corne, SD	281 E
La Durantaye	La Durantaye, P	445
La Ferme	Trécesson, CT	217 E
La Grande-Barbue	Saint-Césaire, P	97 E
La Mare	Baie-Saint-Paul, P	64 E
La Merisier	Saint-Prosper, SD	210
La Miche	Saint-Joachim, P	86
La Minerve	La Minerve, CT	20 E
La Morandière	La Morandière, SD	45 E
La Palestine	Saint-Georges-de-Clarenceville, SD	14
La Petite-Barbue	Saint-Césaire, P	40 E
La Reine	La Reine, SD	278
La Résurrection	Saint-Eusèbe, P	23 E
La Romaine	Côte-Nord-du-Golfe-Saint-Laurent, SD	204
La Tabatière	Côte-Nord-du-Golfe-Saint-Laurent, SD	478
La Vernière	L'Étang-du-Nord, SD	384
Lac à la Truite	Sainte-Anne-du-Sault, P	50 E
Lac Alexandre	Sainte-Véronique, VL	21
Lac Beauchamp	Trécesson, CT	23 E
Lac Berry	Berry, SD	27
Lac Bidini	Saint-Adelme, P	22 E
Lac Blanc	Saint-Ubalde, SD	20
Lac Blondin	Saint-Damien, P	16 E
Lac Bowker	Orford, CT	155
Lac Cinq Cents	Baie-Comeau, V	7
Lac Couillard	Baie-Comeau, V	12
Lac D'Argent	Stukely-Sud, SD	76 E
Lac Déligny	Saint-Charles-de-Mandeville, SD	50
Lac des Cyprès	Sainte-Séraphine, P	33
Lac Emeraude	Saint-Ubalde, SD	12
Lac Fer à Cheval	Baie-Comeau, V	15
Lac Hénault	Saint-Charles-de-Mandeville, SD	
Lac Legendre	Saint-Damien, P	74 E
Lac Minouche	La Corne, SD	11
Lac Noel	Saint-Ulric-de-Matane, P	38
Lac Perreault	Saint-Colomban, P	86
Lac Plamondon	Saint-Ubalde, SD	33
Lac Rose	Saint-Raymond, P	127 E
Lac Sainte-Rose	Sainte-Marie-de-Blandford, SD	80
Lac Shaughnewy	Saint-Damien, P	21 E
Lac Stukely	La Minerve, CT	34 E
Lac St-Sébastien	Stukely-Sud, SD	25 E
Lac Taureau	Saint-Zénon, P	8 E
Lac Tessier	Saint-Michel-des-Saints, SD	8 E
Lac-Allard	Saint-Zénon, P	15 E
Lac-aux-Bouleaux	Sainte-Véronique, VL	48
Lac-aux-Ours	Saint-Aimé-du-Lac-des-Iles, SD	24
Lac-à-la-Barbotte	Lac-Supérieur, SD	18 E
Lac-à-la-Truite	Saint-Méthode-de-Frontenac, SD	12
Lac-Beauchastel	Orford, CT	115 E
Lac-Beckwith	Beaudry, SD	
Lac-Bédard	Saint-Guillaume-de-Granada, SD	177
Lac-Bélisle	La Pêche, SD	32
Lac-Bélisle	Notre-Dame-du-Mont-Carmel, P	478
Lac-Bell	Saint-André-Avellin, P	20
Lac-Bellevue	Notre-Dame-du-Mont-Carmel, P	56 E
Lac-Bergeron	Saint-Élie, P	33 E
Lac-Berthemet	Notre-Dame-du-Mont-Carmel, P	61 E
Lac-Bigelow	Saint-Paulin, SD	18
Lac-Boissonneault	Arnfield, SD	23 E
Lac-Bois-Franc	Notre-Dame-du-Laus, SD	21
Lac-Bourassa	Saint-Claude, SD	241
Lac-Brin-de-Scie	Val-des-Monts, SD	7
Lac-Brochet	Saint-Etienne-des-Grès, P	15 E
	Val-des-Monts, SD	13
	Amherst, CT	27

See note(s), footnote(s) and abbreviation(s) at the end of the publication. - Voir nota, renvoi(s) et abréviation(s) à la fin de la publication.

Table 1. Population Counts, for Unincorporated Places in Alphabetical Order, for Provinces and Territories, 1991 - 100% Data

Tableau 1. Chiffres de population, localités non constituées en ordre alphabétique, provinces et territoires, 1991 - données intégrales

Province: Quebec - Québec

Unincorporated place Localité non constituée	Census subdivision Subdivision de recensement	Population(1)
Lac-Caché	Saint-David-de-Falardeau, SD	10
Lac-Caché	La Macaza, SD	23
Lac-Cameron	La Conception, SD	29
Lac-Cameron	Saint-Eugène-de-Guigues, SD	61
Lac-Capri	Saint-Colomban, P	170
Lac-Caribou	Saint-Joseph-de-Coleraine, SD	31
Lac-Castagnier	La Morandière, SD	78
Lac-Castor	Marchand, CT	21
Lac-Champeau	Val-des-Monts, SD	23
Lac-Chaud	La Macaza, SD	222
Lac-Chrétien	Grand'Mère, V	17 E
Lac-Clair	Val-des-Monts, SD	13
Lac-Clair	La Macaza, SD	27
Lac-Corbeau	Saint-Damien, P	38 E
Lac-Cristal	Stanstead-Est, SD	7
Lac-Daigle	Lac-Walker, UNO	82
Lac-Davy	Trécesson, CT	67
Lac-Désert	La Minerve, CT	19 E
Lac-Desvaux	Arntfield, SD	32 E
Lac-de-la-Montagne-Noire	Saint-Donat, SD	18
Lac-de-la-Sucrerie	Suffolk-et-Addington, CU	29
Lac-des-Amoureux	Saint-Mathieu, P	10
Lac-des-Érables	Saint-Étienne-des-Grès, P	40 E
Lac-des-Îles	Saint-Ulric-de-Matane, P	10
Lac-des-Îles	Saint-Aimé-du-Lac-des-Îles, SD	111
Lac-des-Loups	La Pêche, SD	324
Lac-des-Seigneurs	Sainte-Anne-des-Lacs, P	159 E
Lac-des-Seize-Îles	Lac-des-Seize-Îles, SD	146
Lac-des-Seize-Îles-Sud	Wentworth-Nord, SD	138
Lac-Doucet	Notre-Dame-du-Mont-Camel, P	355 E
Lac-Duhamel	Saint-Jovite, P	58 E
Lac-du-Barrage	Saint-Élie, P	26 E
Lac-du-Castor	Clermont, CT	17
Lac-du-Neuf	Des Ruisseaux, SD	46
Lac-du-Pin-Rouge	Saint-Hippolyte, P	43 E
Lac-en-Coeur	Saint-Hippolyte, P	22 E
Lac-Équerre	Lac-Supérieur, SD	20 E
Lac-Fortune	Arntfield, SD	59
Lac-Français	Lac-Supérieur, SD	25 E
Lac-Gareau	Wright, CT	39
Lac-Gauthier	Saint-Colomban, P	128
Lac-Gauthier	Lac-Supérieur, SD	
Lac-Gauthier	Saint-Jovite, P	35
Lac-Goulet	Saint-Mathieu, P	24
Lac-Guindon	Sainte-Anne-des-Lacs, P	261 E
Lac-Hélène	Evain, SD	44
Lac-Humqui	Saint-Zénon-du-Lac-Humqui, P	253 E
Lac-Huot	Val-des-Monts, SD	20
Lac-Indien	Chatham, CT	52
Lac-Jaune	Chertsey, CT	71 E
Lac-Johanne	Sainte-Anne-des-Lacs, P	138 E
Lac-Jolicoeur	Saint-Jovite, P	44 E
Lac-Joly	Saint-Honoré, SD	28
Lac-Kaiagamac	Saint-Michel-des-Saints, SD	39 E
Lac-Keatley	Harrington, CT	78
Lac-L'Heureux	Saint-Colomban, P	88
Lac-Lanthier	Marchand, CT	52
Lac-Lapérrière	Duhamel-Ouest, SD	61
Lac-Laurel	Lac-des-Seize-Îles, SD	51
Lac-Légaré	Saint-Colomban, P	341
Lac-Long	Mayo, SD	69
Lac-Long	Saint-Élie, P	65 E
Lac-Louisa	Wentworth, CT	110
Lac-Lynch	L'Ascension, P	48
Lac-Magnan	Saint-Mathieu, P	18
Lac-Mance	Saint-Jacques-de-Dupuy, SD	56

See note(s), footnote(s) and abbreviation(s) at the end of the publication. - Voir nota, renvoi(s) et abréviation(s) à la fin de la publication.

Table 1. Population Counts, for Unincorporated Places in Alphabetical Order, for Provinces and Territories, 1991 - 100% Data

Tableau 1. Chiffres de population, localités non constituées en ordre alphabétique, provinces et territoires, 1991 - données intégrales

Province: Quebec - Québec

Unincorporated place Localité non constituée	Census subdivision Subdivision de recensement	Population(1)
Lac-Marois	Sainte-Anne-des-Lacs, P	108 E
Lac-Marsan	Marchand, CT	72
Lac-Martin	Notre-Dame-du-Mont-Camel, P	96
Lac-Maskinongé	Saint-Jovite, P	25 E
Lac-Massie	Mille-Isles, SD	129
Lac-McDonald	Harrington, CT	23 E
Lac-McMullin	Val-des-Monts, SD	17
Lac-Meilleur	L'Ascension, P	32
Lac-Ménard	Sainte-Lucie-des-Laurentides, SD	174
Lac-Mial	Saint-David-de-Falardeau, SD	17
Lac-Mondor	Grand'Mère, V	22 E
Lac-Moore	Mont-Tremblant, SD	18
Lac-Newcombe	Val-des-Monts, SD	21
Lac-Ollier	Arntfield, SD	32
Lac-Opasatica	Arntfield, SD	12
Lac-Quimet	Sainte-Anne-des-Lacs, P	69 E
Lac-Paquette	Marchand, CT	57
Lac-Paquin	Wright, CT	27
Lac-Paradis	Des Ruisseaux, SD	33
Lac-Paul	Mille-Isles, SD	129
Lac-Plaisant	Saint-Élie, P	24 E
Lac-Rémi	Amherst, CT	281
Lac-Renaud	Prévost, SD	
Lac-René	Saint-Hippolyte, P	320 E
Lac-Robert	Prévost, SD	214
Lac-Robert	Mille-Isles, SD	80
Lac-Robert	Saint-Étienne-des-Grès, P	98 E
Lac-Rognon	Amherst, CT	14
Lac-Rossignol	Lac-Supérieur, SD	52 E
Lac-Saint-Amour	Sainte-Anne-des-Lacs, P	45
Lac-Saint-Antoine	Val-des-Monts, SD	41
Lac-Saint-Louis	Saint-Zénon, P	449 E
Lac-Salé	Saint-David-de-Falardeau, SD	8
Lac-Sauvage	Clermont, CT	26
Lac-Scryer	Montpellier, SD	314
Lac-Sébastien	Saint-David-de-Falardeau, SD	68
Lac-Sept-Iles	Saint-Raymond, P	190 E
Lac-Sinclair	La Pêche, SD	65
Lac-Souris	Saint-Élie, P	28 E
Lac-Suma	L'Ascension, P	16
Lac-Supérieur	Lac-Supérieur, SD	25 E
Lac-Swell	Sainte-Lucie-des-Laurentides, SD	78
Lac-Vert	Lac-Sainte-Marie, SD	21
Lac-Vezeau	La Conception, SD	23 E
Ladysmith	Thorne, CT	63
Laferte	Taschereau, SD	127
Laforce	Laforce, SD	60
Lakeview	Harrington, CT	6 E
Landrienne	Landrienne, CT	552 E
Languedoc	Rivière-Ojima, UNO	91
Lascelles	La Pêche, SD	101
Latour	Colombier, SD	85 E
Latulipe	Latulipe-et-Gaboury, CU	228 E
Launay-Station	Launay, CT	117
Laurel	Wentworth-Nord, SD	49
Laurence Colony	Newport, CT	82
Laverlochère	Laverlochère, P	564
Lavoie	Saint-Étienne-des-Grès, P	184 E
Le bec du Canard	Saint-Nicéphore, SD	52 E
Le Coin-Chez-Bault	Saint-Armand-Ouest, P	32
Le Coin-Chez-Desranleau	Saint-Armand-Ouest, P	72
Le Coin-Guérin	Sainte-Sabine, P	73
Le Petit-Maine	Saint-Just-de-Bretenières, SD	10 E
Leadville	Potton, CT	31
Leeds	Saint-Jacques-de-Leeds, SD	431
Les Bouleaux-Gris	Sainte-Sabine, P	46

See note(s), footnote(s) and abbreviation(s) at the end of the publication. - Voir nota, renvoi(s) et abréviation(s) à la fin de la publication.

Table 1. Population Counts, for Unincorporated Places in Alphabetical Order, for Provinces and Territories, 1991 - 100% Data
Tableau 1. Chiffres de population, localités non constituées en ordre alphabétique, provinces et territoires, 1991 - données intégrales

Province: Quebec - Québec

Unincorporated place - Localité non constituée	Census subdivision - Subdivision de recensement	Population(1)
Les Caps	Fatima, SD	214
Les Etroits	Saint-Marc-du-Lac-Long, P	363 E
Les Hauteurs-de-Rimouski	Saint-François-Xavier-des-Hauteurs, P	341 E
Lineboro	Ogden, SD	15
Louisa	Wentworth, CT	65
Lourdes-du-Blanc-Sablon	Blanc-Sablon, SD	723
Louvicourt	Matchi-Manitou, UNO	194 E
Low	Low, CT	310
Luskville	Pontiac, SD	268
Lussier	Saint-Donat, SD	87 E
- M -		
Madeleine-Centre	Sainte-Madeleine-de-la-Rivière-Madeleine, SD	222
Malmaison	Saint-Pierre-de-Véronne-à-Pike-River, SD	65
Mancebourg	Sainte-Hélène-de-Mancebourg, P	133
Manche-d'Epée	Sainte-Madeleine-de-la-Rivière-Madeleine, SD	125
Mann Settlement	Saint-André-de-Restigouche, SD	14
Mansonville	Potton, CT	367
Maple Ridge	Bristol, CT	29
Maple(Trailer Park)	Stanstead Plain, VL	21
Marcil	Port-Daniel, SD	
Maritana	Shigawake, SD	127
Mark Crossing	Franklin, SD	15 E
Marlington	Wright, CT	17
Martin	Ogden, SD	15
Martindale	Shigawake, SD	125
Martineau	Low, CT	9
Martinville	Saint-François-de-la-Rivière-du-Sud, SD	59 E
Massawippi	Eaton, CT	57
Matamec	Hatley-Partie-Ouest, CT	47
Matane-Est	Moisie, V	35
Meach Lake	Saint-Jérôme-de-Matane, P	433 E
Melboro	Chelsea, SD	66
Middle Bay	Melbourne, CT	31 E
Millerand	Bonne-Espérance, SD	101
Millington	L'Île-du-Havre-Aubert, SD	107
Miquelon	Austin, SD	148 E
Moffet	Baie-James, SD	11 E
Mont Orford	Moffet, SD	151
Montauban-les-Mines	Austin, SD	7 E
Mont-Louis	Notre-Dame-de-Montauban, SD	180 E
Mont-Tremblant-Village	Saint-Maxime-du-Mont-Louis, SD	746
Moose River	Mont-Tremblant, SD	214
Morency	Sainte-Christine, P	48
Morgan's Corner	Grondines, SD	42 E
Morisset-Station	Saint-Pierre-de-Véronne-à-Pike-River, SD	26
Morrison	Saint-Benjamin, SD	167
Morse	Saint-Faustin, SD	151
Mutton Bay	Cleveland, CT	47 E
Mystic	Côte-Nord-du-Golfe-Saint-Laurent, SD	196
	Saint-Ignace-de-Stanbridge, P	92
- N -		
Namur	Namur, SD	321
New Carlisle West	Bonaventure, SD	128
New Carlisle-Est	New Carlisle, SD	162
North Sutton	Sutton, CT	65
Norway Bay	Bristol, CT	194
Notre-Dame-du-Laus	Notre-Dame-du-Laus, SD	412
Nutt's Corner	Saint-Georges-de-Clarenceville, SD	21
- O -		
Ogdenburg	Chatham, CT	31
Old Chelsea	Chelsea, SD	118
Old Fort	Bonne-Espérance, SD	327
Old Harry	Grosse-Île, SD	118

See note(s), footnote(s) and abbreviation(s) at the end of the publication. - Voir nota, renvoi(s) et abréviation(s) à la fin de la publication.

Table 1. Population Counts, for Unincorporated Places in Alphabetical Order, for Provinces and Territories, 1991 - 100% Data

Tableau 1. Chiffres de population, localités non constituées en ordre alphabétique, provinces et territoires, 1991 - données intégrales

Province: Quebec - Québec

Unincorporated place - Localité non constituée	Census subdivision - Subdivision de recensement	Population(1)
Otter Lake	Leslie-Clapham-et-Huddersfield, CU	597
- P -		
Palmarolle	Palmarolle, SD	809
Parc de Roulottes Du Domaine	Brigham, SD	132
Parc de Roulottes Lacroix	Brigham, SD	98
Parc de Roulottes McKeegan	Rainville, SD	40
Parc de Roulottes(Chemin Vincent)	Westbury, CT	48
Parc des Voltigeurs	Saint-Charles-de-Drummond, SD	99
Parc Honoré-Langlois	Sainte-Catherine-de-Hatley, SD	55
Parc Mailloux	Saint-Patrice-de-la-Rivière-du-Loup, P	518
Parc Martin	Pointe-Lebel, VL	786
Parc Rémillard	L'Acadie, SD	651 E
Parc-D'Avignon	Hinchinbrook, CT	411 E
Parc-de-l'Amitié	Notre-Dame-du-Portage, P	168
Parc-Valmont	Notre-Dame-du-Mont-Camel, P	53
Paspébiac-Est	Hope, CT	295
Peabody	Potton, CT	46
Pearceton	Saint-Ignace-de-Stanbridge, P	42
Perkins Landing	Potton, CT	22
Petit Coteau-des-Hêtres	Saint-André-d'Argenteuil, P	36
Petite-Anse	Cloridorme, CT	111
Petite-Baie	Havre-aux-Maisons, SD	119
Petite-Tourelle	Tourelle, SD	522
Petit-Bécancour	Saint-Rosaire, P	121 E
Petit-Cherbourg	Saint-Adelme, P	41
Petit-Nicolet	Shipton, CT	104 E
Pied-du-Lac	Rivière-Bleue, SD	302 E
Pigeon Hill	Saint-Armand-Ouest, P	47
Pine Lodge	Bristol, CT	15
Pinoteau Village	Mont-Tremblant, SD	11
Place Montmigny	Saint-Nicéphore, SD	171 E
Place Reneaud	Moisie, V	27
Place-Lavallée	Saint-André-d'Acton, P	36
Plage Croteau	Saint-Valère, SD	154
Plage Desranleau	Saint-Georges-de-Clarenceville, SD	126
Plage Hébert	Saint-Valère, SD	59
Plage Paquette	Princeville, P	96 E
Plage-Brunet	Sainte-Anne-de-Sabrevois, P	113 E
Plage-Labelle	Sainte-Anne-de-Sabrevois, P	48 E
Plage-Moreau	Sainte-Anne-de-Sabrevois, P	10 E
Plage-Quoibion	Sainte-Anne-de-Sabrevois, P	47 E
Plage-Rouge	Sainte-Anne-de-Sabrevois, P	81 E
Pointe-aux-Anglais	Oka, P	151
Pointe-aux-Anglais	Rivière-Pentecôte, SD	276
Pointe-au-Chêne	Grenville, CT	315
Pointe-au-Loup	Havre-aux-Maisons, SD	229
Pointe-à-Bourdeau	Pointe-à-la-Croix, SD	22 E
Pointe-à-Fleurant	Escuminac, SD	100 E
Pointe-à-la-Frégate	Cloridorme, CT	283
Pointe-à-la-Garde	Escuminac, SD	322 E
Pointe-Basse	Havre-aux-Maisons, SD	194
Pointe-Comfort	Northfield, SD	24
Pointe-du-Lac	Saint-Gabriel-de-Brandon, P	10
Pointe-Jaune	Gaspé, V	205
Pointe-Parent	Natashquan, CT	88
Poltimore	Val-des-Monts, SD	130
Poncheville	Saint-Jérôme-de-Matane, P	112
Pontiac-Station	Bristol, CT	20
Pont-de-la-Noreau	Notre-Dame-de-Portneuf, P	192 E
Pont-Laval	Colombier, SD	46 E
Port Daniel West	Port-Daniel, SD	177
Portage-des-Roches-du-Nord	Latterrière, V	202
Portage-des-Roches-du-Sud	Latterrière, V	163
Portage-du-Cap	L'Île-du-Havre-Aubert, SD	41
Port-aux-Quilles	Saint-Siméon, P	134 E

See note(s), footnote(s) and abbreviation(s) at the end of the publication. - Voir nota, renvoi(s) et abréviation(s) à la fin de la publication.

Table 1. Population Counts, for Unincorporated Places in Alphabetical Order, for Provinces and Territories, 1991 - 100% Data

Tableau 1. Chiffres de population, localités non constituées en ordre alphabétique, provinces et territoires, 1991 - données intégrales

Province: Quebec - Québec

Unincorporated place Localité non constituée	Census subdivision Subdivision de recensement	Population(1)
Port-au-Persil	Saint-Siméon, P	111 E
Port-Daniel-Centre	Port-Daniel, SD	171
Port-Daniel-Est	Port-Daniel, SD	76
Port-Saint-François	Saint-Jean-Baptiste-de-Nicolet, P	981 E
Potton Spring	Potton, CT	13
Poulieries	Poulieries, SD	88 E
Powerscourt	Hinchinbrook, CT	30 E
Preissac	Preissac, SD	172 E
Proulxville	Saint-Séverin, P	495 E
- Q -		
Quatre-Chemins	Saint-Prosper, SD	31 E
Queylus	Saint-Joachim, P	43
Quyón	Pontiac, SD	789
- R -		
Radford	Clarendon, CT	36
Radisson	Baie-James, SD	813
Rapide-Blanc-Station	Rivière-Windigo, UNO	8
Rapide-Sept	Rapide-des-Cèdres, UNO	10 E
Remigny	Rémigny, SD	78
Renversy	Saint-Paulin, SD	79 E
Riceburg	Stanbridge, CT	126
Rivière-à-Claude	Rivière-à-Claude, SD	126
Rivière-Bersimis	Colombier, SD	19 E
Rivière-Bonaventure	Bonaventure, SD	106
Rivière-Cabano	Saint-Eusèbe, P	128 E
Rivière-Madeleine	Sainte-Madeleine-de-la-Rivière-Madeleine, SD	194
Rivière-Matawin	Boucher, SD	16 E
Rivière-Metgermette-Nord	Saint-Zacharie, SD	82 E
Rivière-Mont-Louis	Saint-Maxime-du-Mont-Louis, SD	74
Rivière-Paspébiac-Duret-Bugeaud	Hope, CT	426
Robidoux	New Richmond, V	22
Rocher Nigger	Saint-Armand-Ouest, P	33
Rockburn	Hinchinbrook, CT	24 E
Rockway Valley	Amherst, CT	90
Rollet	Rollet, SD	161
Roulottes des Monts	Saint-Sauveur, P	110 E
Roussillon	Chatham, CT	97
Ruisseau-à-la-Loutre	Grosses-Roches, SD	32 E
Ruisseau-à-Rebours	Rivière-à-Claude, SD	73
Ruisseau-Castor	Tourelle, SD	48
Ruisseau-Gagnon	Saint-René-de-Matana, SD	173 E
Ruisseau-Plat	Sainte-Ursule, P	17
Rupert	La Pêche, SD	34
- S -		
Sabrevois	Sainte-Anne-de-Sabrevois, P	170 E
St. Paul River	Bonne-Espérance, SD	461
Saint-Adelme-Sud	Saint-Adelme, P	44 E
Saint-Adelphe-de-Champlain	Saint-Adelphe, P	565 E
Saint-Agricole	Val-Brillant, SD	28
Saint-André-Station	Saint-André, SD	27 E
Saint-Armand-Centre	Frelighsburg, SD	44
Saint-Armand-Station	Saint-Armand-Ouest, P	153
Saint-Augustin	Côte-Nord-du-Golfe-Saint-Laurent, SD	741
Saint-Barnabé-Nord	Saint-Barnabé, P	540 E
Saint-Barnabé-Sud	Saint-Barnabé, P	99 E
Saint-Benoit-de-Matapédia	Saint-Alexis-de-Matapédia, P	99
Saint-Camille-de-Bellechasse	Saint-Camille-de-Lellis, P	597 E
Saint-Cassien-des-Caps	Petite-Rivière-Saint-François, SD	25 E
Saint-Charles-des-Grondines	Grondines, SD	336 E
Saint-Cyr	Cleveland, CT	29 E
Saint-Daniel	Saint-Méthode-de-Frontenac, SD	67
Saint-Donat-de-Montcalm	Saint-Donat, SD	1,419 E
Saint-Éleuthère	Pohénégamook, V	502 E
Saint-Émile-de-Suffolk	Suffolk-et-Addington, CU	171

See note(s), footnote(s) and abbreviation(s) at the end of the publication. - Voir nota, renvoi(s) et abréviation(s) à la fin de la publication.

Table 1. Population Counts, for Unincorporated Places in Alphabetical Order, for Provinces and Territories, 1991 - 100% Data
Tableau 1. Chiffres de population, localités non constituées en ordre alphabétique, provinces et territoires, 1991 - données intégrales

Province: Quebec - Québec

Unincorporated place - Localité non constituée	Census subdivision - Subdivision de recensement	Population(1)
Saint-Eugène-de-Chazel	Rivière-Ojima, UNO	49
Saint-Eugène-de-Guigues	Saint-Eugène-de-Guigues, SD	124
Saint-Evariste-de-Forsyth	Saint-Evariste-de-Forsyth, SD	192
Saint-Faustin	Saint-Faustin, SD	358
Saint-Félix-de-Dalquier	Saint-Félix-de-Dalquier, SD	356
Saint-Félix-de-Kingsey	Kingsey, CT	424 E
Saint-Frédéric	Saint-Frédéric, P	278 E
Saint-Hippolyte-de-Kilkenny	Saint-Hippolyte, P	39 E
Saint-Isidore	Saint-Alexis-de-Matapédia, P	26
Saint-Jean-de-Matapédia	Saint-François-d'Assise, P	149
Saint-Jogues	Hope, CT	106
Saint-Jogues-Sud	Hope, CT	25
Saint-Joseph-de-Mékinac	Boucher, SD	44 E
Saint-Jules-de-Beauce	Saint-Jules, P	120
Saint-Lambert	Saint-Lambert, P	157
Saint-Louis-de-Gonzague	Saint-Louis-de-Gonzague, SD	180 E
Saint-Louis-de-Gonzague	Saint-Louis-de-Gonzague, P	378
Saint-Louis-de-Masham	La Pêche, SD	156
Saint-Michel-de-Wentworth	Wentworth-Nord, SD	253
Saint-Nazaire	Saint-Nazaire-d'Acton, P	58
Saint-Placide-de-Charlevoix	Baie-Saint-Paul, P	90 E
Saint-Rémi	Lac-aux-Sables, P	783 E
Saint-Samuel-Station	Sainte-Cécile-de-Whitton, SD	184
Saint-Séverin-de-Beaurivage	Saint-Séverin, P	62 E
Saint-Siméon-Ouest-de-la-Mer	Saint-Siméon, P	16
Saint-Simon-de-Bagot	Saint-Simon, P	153
Saint-Théodore	Chertsey, CT	311
Saint-Thomas-de-Caxton	Saint-Barnabé, P	
Saint-Victor-Station	Saint-Étienne-des-Grès, P	282
Saint-Vital	Saint-Victor-de-Tring, SD	178
	Clermont, CT	79
Saint-Yvon	Cloridorme, CT	204
Saint-Zacharie	Windsor, CT	127 E
Sainte-Apolline	Sainte-Apolline-de-Patton, P	373
Sainte-Cécile-de-Masham	La Pêche, SD	1,297
Sainte-Cécile-Station	Sainte-Cécile-de-Whitton, SD	24
Sainte-Germaine-Station	Sainte-Germaine-du-Lac-Étchemin, P	480 E
Sainte-Hedwidge-de-Roberval	Sainte-Hedwidge, SD	847
Sainte-Hélène-de-la-Croix	Bonaventure, SD	73
Sainte-Marguerite-de-Dorchester	Sainte-Marguerite, P	234
Sainte-Marie-de-Charlevoix	Les Eboulements, SD	109 E
Sainte-Marthe-de-Gaspé	La Martre, SD	251
Sainte-Mathilde	Rivière-Malbaie, SD	91 E
Sainte-Rosalie-Jonction	Sainte-Rosalie, P	158
Sainte-Thérèse-de-Gatineau	Sainte-Thérèse-de-la-Gatineau, SD	140
Salaberry	Irlande, SD	99
Sand Bay	Clarendon, CT	62
Sand Hill	Eaton, CT	134
Sanmaur	Rivière-Windigo, UNO	6 E
Solomon	L'Île-du-Havre-Aubert, SD	146
South Roxton	Roxton Pond, P	61
Squatec	Saint-Michel-du-Squatec, P	1,390 E
Stanbridge Est	Stanbridge, CT	365
Stanhope	Barnston, CT	
	Saint-Mathieu-de-Dixville, SD	160
Starks Corner	Clarendon, CT	60
Stratford-Centre	Stratford, CT	92 E
Sugar Loaf Pond	Potton, CT	26
Sully	Pohénégamook, V	689
Sutton Junction	Sutton, CT	31
- T -		
Taché	Saint-Nazaire, SD	939
Tancredia	Grand-Calumet, CT	43 E
Tee Lake	Kipawa, SD	215
Tee Lake Mill	Kipawa, SD	25
Terrasse-Saint-François	Saint-Nicéphore, SD	328 E

See note(s), footnote(s) and abbreviation(s) at the end of the publication. - Voir nota, renvoi(s) et abréviation(s) à la fin de la publication.

Table 1. Population Counts, for Unincorporated Places in Alphabetical Order, for Provinces and Territories, 1991 - 100% Data
Tableau 1. Chiffres de population, localités non constituées en ordre alphabétique, provinces et territoires, 1991 - données intégrales

Province: Quebec - Québec

Unincorporated place - Localité non constituée	Census subdivision - Subdivision de recensement	Population(1)
Tête-à-la-Baleine	Côte-Nord-du-Golfe-Saint-Laurent, SD	288
Thivierge	Bonaventure, SD	289
Thivierge	Saint-Germain-de-Grantham, P	129 E
Thorne Lake	Clarendon, CT	13
Trenholm	Kingsey, CT	26
- V -		
Vachon	Sainte-Aurélie, SD	61
Vale Perkins	Potton, CT	46
Valençay	Ripon, CT	60
Vallée-Bleue(Parc de Roulottes)	Val-David, VL	28 E
Valmont	Notre-Dame-du-Mont-Carmel, P	343 E
Val-Clermont	Clermont, CT	50
Val-du-Lac	Val-des-Monts, SD	75
Val-Limoges	Des Ruisseaux, SD	168
Val-Paradis	Baie-James, SD	95
Val-Saint-Gilles	Val-Saint-Gilles, SD	31
Vautrin	Preissac, SD	97
Vendée	Amherst, CT	66
Venosta	Low, CT	58
Verbois	Saint-Alexandre, P	35 E
Vigneau	L'Île-du-Havre-Aubert, SD	163
Villa Fortier	Saint-Paul-d'Abbotsford, P	277 E
Village Saint-Pierre	Très-Saint-Sacrement, P	63 E
Village-des-Couture	Pintendre, SD	95 E
Villebois	Baie-James, SD	134
Villemontel	Trécesson, CT	108
Vimy Ridge	Saint-Joseph-de-Coleraine, SD	113
Vinton	Litchfield, CT	133
- W -		
Waban-Aki	Sainte-Catherine-de-Hatley, SD	31
Wakefield	La Pêche, SD	611
Waltham-Station	Waltham-et-Bryson, CU	305
Way Mills	Barnston-Ouest, SD	57
Woodland Bay	Hatley-Partie-Ouest, CT	11
Woodside	Halifax-Sud, CT	405
Wyman	Bristol, CT	17
- Y -		
Yarm	Clarendon, CT	19

See note(s), footnote(s) and abbreviation(s) at the end of the publication. - Voir nota, renvoi(s) et abréviation(s) à la fin de la publication.

Table 1. Population Counts, for Unincorporated Places in Alphabetical Order, for Provinces and Territories, 1991 - 100% Data
Tableau 1. Chiffres de population, localités non constituées en ordre alphabétique, provinces et territoires, 1991 - données intégrales

Province: Ontario

Unincorporated place - Localité non constituée	Census subdivision - Subdivision de recensement	Population(1)
- A -		
Aberarder	Plympton, TP	15
Aberdeen	West Hawkesbury, TP	17 E
Aberdeen	Bentinck, TP	20
Abingdon	West Lincoln, TP	52
Actinolite	Elzevir and Grimsthorpe, TP	119
Acton Island	Muskoka Lakes, TP	153
Addison	Elizabethtown, TP	104
Adelaide	Adelaide, TP	38
Admaston	Admaston, TP	9
Adolphustown	Adolphustown, TP	50
Aino Beach	Mariposa, TP	41
Albion	Caledon, T	47
Alcona	Kenora, Unorganized, UNO	67
Alderdale	Chisholm, TP	27 E
Alexandre Drive	Ennismore, TP	36 E
Alexandria Trailer Park	Kenyon, TP	151
Algoma Mills	North Shore, TP	198
Algonquin	Augusta, TP	158
Allan	Madoc, TP	49 E
Allan Park	Bentinck, TP	69
Allen's Corners	West Lincoln, TP	28
Allenford	Amabel, TP	345
Allenwood	Arran, TP	43
Allsaw	Flos, TP	48 E
Alma	Anson, Hindon and Minden, TP	444
Alpine Village	Nichol, TP	196
Aisfield	Peel, TP	41
Aisops Beach	Pilkington, TP	16
Alton	Harvey, TP	955
Altona	Normanby, TP	78
Alvanley	Brock, TP	19
Amberley	Caledon, T	32
Ameliasburg	Uxbridge, TP	198 E
Amethyst Harbour	Derby, TP	40 E
Amethyst Heights	Ashfield, TP	20 E
Amherst Pointe	Huron, TP	129
Amigori Downs	Ameliasburgh, TP	103
Amulree	Shuniah, TP	81
Ancona Point	Shuniah, TP	45
Anderson	Malden, TP	26
Anderson Beach	Fort Erie, T	16
Andimar Estates	North Easthope, TP	242
Andrewsville	Verulam, TP	26
Annable Settlement	North Fredericksburgh, TP	15 E
Annan	Fenelon, TP	60
Annette's Trailer Park	Emily, TP	50
Anoma Lea	Montague, TP	44 E
Ansley Subdivision	Winchester, TP	265 E
Ansnoeveldt	Sydenham, TP	554
Anson	Nickel Centre, T	78 E
Anten Mills	Rear of Yonge and Escott, TP	244
Appin	Wasaga Beach, T	256
Apple Hill	King, TP	205
Appleton	Rawdon, TP	331
Apsley	Flos, TP	25
Archer	Vespra, TP	36 E
Ardbeg	Ekfrid, TP	239
Arden	Kenyon, TP	36
Ardoch	Ramsay, TP	20 E
Ardtree	Burleigh and Anstruther, TP	25
	Williamsburgh, TP	36 E
	Parry Sound, Unorganized, Centre Part, UNO	239
	Kennebec, TP	36
	Clarendon and Miller, TP	20 E
	Orillia, TP	

See note(s), footnote(s) and abbreviation(s) at the end of the publication. - Voir nota, renvoi(s) et abréviation(s) à la fin de la publication.

Table 1. Population Counts, for Unincorporated Places in Alphabetical Order, for Provinces and Territories, 1991 - 100% Data
Tableau 1. Chiffres de population, localités non constituées en ordre alphabétique, provinces et territoires, 1991 - données intégrales

Province: Ontario

Unincorporated place - Localité non constituée	Census subdivision - Subdivision de recensement	Population(1)
Argyle	Eldon, TP	92 E
Ariss	Guelph, TP	
Arnell	Pilkington, TP	125
Armow	Puslinch, TP	126
Armstrong Corners	Kincardine, TP	23
	Bathurst, TP	
	Drummond, TP	22
Arner	Colchester South, TP	
Arnstein	Gosfield South, TP	42
Arva	Parry Sound, Unorganized, Centre Part, UNO	231
Ashgrove	London, TP	25
Ashton	Halton Hills, T	30 E
	Beckwith, TP	
	Goulbourn, TP	100 E
Asphodel Heights	Asphodel, TP	141
Asselstine	Ernestown, TP	54 E
Assumption	Otonabee, TP	32
Astorville	East Ferris, TP	350 E
Atherley	Mara, TP	175 E
Athlone	Adjala, TP	49
Athol	Kenyon, TP	16
Atironto	Montague, TP	281
Atwood	Elma, TP	877
Auburn	East Wawanosh, TP	
	Hullett, TP	
	West Wawanosh, TP	244
Augsburg	Grattan, TP	23
Auit Island	Osnabrock, TP	
	Williamsburgh, TP	67
Austen's Trailer Park	Haldimand, T	23
Avening	Nottawasaga, TP	70
Avery Point	Carden, TP	35
Avon	South Dorchester, TP	32
Avonbank	Downie, TP	17 E
Avonmore	Roxborough, TP	555
Avonton	Downie, TP	33
Aweres Estates	Algoma, Unorganized, North Part, UNO	55
Ayton	Normanby, TP	606
- B -		
Baden	Wilmot, TP	62
Badenoch	Puslinch, TP	48 E
Badger's Corners	McDougall, TP	314
Badjeros	Osprey, TP	31
Bailieboro	Cavan, TP	
	South Monaghan, TP	294
Bainville	Lancaster, TP	66
Bala	Muskoka Lakes, TP	490 E
Balaclava	Grattan, TP	27
Balderson	Bathurst, TP	
	Drummond, TP	63
Baldoon	Dover, TP	32 E
Baldwin	Georgina, T	400
Baldwins Bridge	Mountain, TP	18 E
Ball Point	Mariposa, TP	191
Ballinafad	Erin, TP	320
Ballycanoe	Front of Yonge, TP	35 E
Ballycroy	Adjala, TP	43
Ballyduff	Manvers, TP	32
Ballymote	London, TP	44
Balmoral	Haldimand, T	44
Balmy Beach	Sarawak, TP	258
Balsam Lake	Bexley, TP	69 E
Baltimore	Hamilton, TP	261
Bamberg	Wellesley, TP	257 E
Banks	Collingwood, TP	40 E
Banner	Zorra, TP	18

See note(s), footnote(s) and abbreviation(s) at the end of the publication. - Voir nota, renvoi(s) et abréviation(s) à la fin de la publication.

Table 1. Population Counts, for Unincorporated Places in Alphabetical Order, for Provinces and Territories, 1991 - 100% Data

Tableau 1. Chiffres de population, localités non constituées en ordre alphabétique, provinces et territoires, 1991 - données intégrales

Province: Ontario

Unincorporated place - Localité non constituée	Census subdivision - Subdivision de recensement	Population(1)
Bannockburn	Madoc, TP	94 E
Bar Point	Malden, TP	193
Bar River	Laird, TP	
Barber's Beach	Macdonald, Meredith and Aberdeen Additional, TP	110
Barcovan Beach	Puslinch, TP	188
Barhead	Murray, TP	59 E
Barrett Chute	Glenelg, TP	107 E
Barrie Hill	Bagot and Blythfield, TP	23
Barrow Bay	Eramosa, TP	27
Barry Heights	Eastnor, TP	86
Barryvale	Murray, TP	317 E
Barwick	Bagot and Blythfield, TP	47
Barwick River	Chapple, TP	102 E
Bass Lake	Chapple, TP	21 E
Bass Lake Woodlands	Muskoka Lakes, TP	23
Batawa	Orillia, TP	351
Batchawana Bay	Sidney, TP	274
Battersea	Algoma, Unorganized, North Part, UNO	150
Batterwood	Storrington, TP	309 E
Baxter	Hope, TP	13 E
Baxters Corners	Essa, TP	320
Bay Berry Estates	Rideau, TP	40
Bay Estates	Tay, TP	121
Bay Meadows	Howland, TP	26 E
Bayfield Harbour and Islands	Seymour, TP	40 E
Bayshore Village	The Archipelago, TP	48
Bayside	Mara, TP	261 E
Baysville	Sidney, TP	56
Bayview	Lake of Bays, TP	315 E
Bayview Estates	Ernestown, TP	210
Bayview Estates	Hay, TP	86
Bayview Park	Charlottenburgh, TP	346
Beach Club Resort	Verulam, TP	58 E
Beach O'Pines	Fenelon, TP	10
Beachville	Bosanquet, TP	12 E
Bealton	Bosanquet, TP	32
Bear Lake	South-West Oxford, TP	875
Bear Valley	Nanticoke, C	118
Bearbrook	Parry Sound, Unorganized, Centre Part, UNO	31
Beardmore	Parry Sound, Unorganized, Centre Part, UNO	65
Beaumaris	Cumberland, TP	23
Beaumont Trailer Park	Beardmore, TP	440
Beaver Lake	Muskoka Lakes, TP	26
Beaver Meadow	Algoma, Unorganized, North Part, UNO	201
Beaver Park Trailer Camp	Galway and Cavendish, TP	17
Beaverhouse	Dawn, TP	15 E
Beckett's Landing	Emily, TP	10
Becketts Landing	Timiskaming, Unorganized, East Part, UNO	12
Beckstead	Oxford (On Rideau), TP	38
Bedell	Rideau, TP	18 E
Bedford Mills	Williamsburgh, TP	24
Beechmount	Oxford (On Rideau), TP	105
Beechwood	Bedford, TP	25 E
Beehive Park Estates	Faraday, TP	11
Beeton Creek Estates	Howard, TP	14 E
Belfountain	Verulam, TP	15 E
Belgrave	Alliston, Beeton, Tecumseth and Tottenham, T	53
Bell Rapids	Caledon, T	230
Bellamys	East Wawanosh, TP	
Belle Vallee	Morris, TP	437
Bellevue	Bangor, Wicklow and McClure, TP	21 E
Bellock	Elizabethtown, TP	13 E
Belmore	Casey, TP	113
	Algoma, Unorganized, North Part, UNO	84
	Portland, TP	217 E
	Carrick, TP	
	Culross, TP	
	Howick, TP	

See note(s), footnote(s) and abbreviation(s) at the end of the publication. - Voir nota, renvoi(s) et abréviation(s) à la fin de la publication.

Table 1. Population Counts, for Unincorporated Places in Alphabetical Order, for Provinces and Territories, 1991 - 100% Data
Tableau 1. Chiffres de population, localités non constituées en ordre alphabétique, provinces et territoires, 1991 - données intégrales

Province: Ontario

Unincorporated place - Localité non constituée	Census subdivision - Subdivision de recensement	Population(1)
Belton	Turnberry, TP	126
Belwood	West Nissouri, TP	34
Benallen	West Garafraxa, TP	304
Benallen	Keppel, TP	12
Benallen	Sarawak, TP	25
Bender Trailer Park	Bentinck, TP	116
Benmiller	Colborne, TP	15
Bennies Corners	Ramsay, TP	27
Bennington	Zorra, TP	20
Bent River	Muskoka Lakes, TP	87
Bentpath	Dawn, TP	30 E
Bergland	McCrosson and Tovell, TP	72
Berkeley	Holland, TP	158
Berryton	Rear of Leeds and Lansdowne, TP	35 E
Bervie	Kincardine, TP	95
Berwick	Finch, TP	151
Berylvale	Cochrane, Unorganized, North Part, UNO	64
Bethany	Manvers, TP	603
Bethany	North Fredericksburgh, TP	47 E
Bethel	Sophiasburgh, TP	127 E
Bethel	Elizabethtown, TP	420
Bethel	Port Colborne, C	60
Bethesda	Sophiasburgh, TP	37 E
Bethune Bush	Winchester, TP	50 E
Bethune Bush	Winchester, TP	22 E
Beverley Glen	Plympton, TP	70
Bewdley	Hamilton, TP	825
Bexley	Bexley, TP	75 E
Biccroft Heights	Biccroft, TP	61
Bidwell	Assiginack, TP	81 E
Bieman's Corners	Normanby, TP	28
Big Bald Lake	Harvey, TP	28 E
Big Bay	Keppel, TP	22
Big Cedar Estates	Oro, TP	373
Big Cedar Lake	Burleigh and Anstruther, TP	30 E
Big Chute	Georgian Bay, TP	116 E
Big Hill	Rear of Leeds and Lansdowne, TP	29 E
Big Island	Sophiasburgh, TP	232
Bill's Corners	Delhi, TP	
	Nanticoke, C	237 E
Birch Island	Whitefish River (Part) 4, R	103 E
Birch Island	Whitefish River (Part) 4, R	126 E
Birch Point	Fenelon, TP	
	Verulam, TP	71 E
Birch Point	Ramsay, TP	17
Birch Point	Emily, TP	93
Birchwood Circle	Algoma, Unorganized, North Part, UNO	45
Bird Lane	Plympton, TP	220 E
Birds Creek	Herschel, TP	463
Birge Mills	Eramosa, TP	15
Birr	London, TP	124
Biscotasing	Sudbury, Unorganized, North Part, UNO	37 E
Bishopgate	Brantford, TP	
	Burford, TP	132
Bishops Mills	Oxford (On Rideau), TP	62
Bismarck	West Lincoln, TP	35
Biss Subdivision	Smith, TP	113
Bisseltown	Augusta, TP	156
Black Bay	Petawawa, TP	28
Black Corners	Beckwith, TP	117 E
Black Creek	Fort Erie, T	33
Black Creek	South Marysburgh, TP	136
Black Creek Trailer Park	Fort Erie, T	163
Black Lake	Matchedash, TP	15 E
Black Rapids	Rear of Leeds and Lansdowne, TP	19 E
Blacks Point	Goderich, TP	64
Blackwater	Brock, TP	79

See note(s), footnote(s) and abbreviation(s) at the end of the publication. - Voir nota, renvoi(s) et abréviation(s) à la fin de la publication.

Table 1. Population Counts, for Unincorporated Places in Alphabetical Order, for Provinces and Territories, 1991 - 100% Data

Tableau 1. Chiffres de population, localités non constituées en ordre alphabétique, provinces et territoires, 1991 - données intégrales

Province: Ontario

Unincorporated place Localité non constituée	Census subdivision Subdivision de recensement	Population(1)
Blairton Road	Belmont and Methuen, TP	38
Blake	Hay, TP	20
Blakeney	Ramsay, TP	73
Blakeys Point	Augusta, TP	53
Blanchards Hill	Kitley, TP	32
Blessington	Tyendinaga, TP	35 E
Blindford Lake	Kenora, Unorganized, UNO	37
Bloomfield Estates	Cumberland, TP	28
Bloomington	Roxborough, TP	121 E
Bloomsburg	Nanticoke, C	191
Blue Church Road Subdivision	Augusta, TP	52
Blue Lake Road	Kenora, Unorganized, UNO	28
Blue Point	Plympton, TP	146
Blue Water Beach	Goderich, TP	92
Bluevale	Morris, TP	
	Turnberry, TP	174
Blythe Shore	Fenelon, TP	38
Blytheswood	Mersea, TP	87
Bogart	Hungerford, TP	40 E
Bognor	Sydenham, TP	118
Bolsover	Eldon, TP	71 E
Bond Head	Bradford West Gwillimbury, T	746
Boninville	Rayside-Balfour, T	32
Bonnechere	Hagarty and Richards, TP	23
Bonnie Doone	Plympton, TP	61
Bonville	Cornwall, TP	673 E
Bookton	Delhi, TP	82 E
Booth's Harbour	Delhi, TP	111 E
Bornholm	Logan, TP	49
Boston	Nanticoke, C	193
Bothwell Corners	Sydenham, TP	36 E
Bothwell Country Estates	Mosa, TP	28
Boucks Hill	Williamsburgh, TP	40
Boulter	Carlow, TP	39
Boundary Line	Mayo, TP	25 E
Bourdages Corner	Algoma, Unorganized, North Part, UNO	172
Bourkes	Cochrane, Unorganized, South East Part, UNO	35
Bow Lake	Faraday, TP	10
Bowers Beach	Nottawasaga, TP	236 E
Bowling Green	Amaranth, TP	30
Boyle	West Lincoln, TP	57
Bradley Subdivision	Dack, TP	51
Brady Lake	Anson, Hindon and Minden, TP	25
Braemar	East Zorra-Tavistock, TP	
	Zorra, TP	16
Bramhall Trailer Park	Tay, TP	166
Breadalbane	Lochiel, TP	28 E
Brentwood	Sunnidale, TP	93
Breslau	Woolwich, TP	215 E
Brewer Lake	Storrington, TP	24 E
Bridgedale Subdivision	Huntsville, T	167
Brier Hill	Rear of Leeds and Lansdowne, TP	14
Bright	Blandford-Blenheim, TP	323
Brinsley	McGillivray, TP	48 E
Brinston	Matilda, TP	151
Brisbane	Erin, TP	240
Britainville	Manitoulin, Unorganized, Centre Part, UNO	16
Britt	Parry Sound, Unorganized, Centre Part, UNO	19
Britton	Elma, TP	54
Brodhagen	Logan, TP	136
Brodie	Lochiel, TP	10 E
Bronson	Dungannon, TP	50 E
Brooke	Bathurst, TP	25
Brooke	Sarawak, TP	991
Brookside	Hamilton, TP	23 E
Brookville	Milton, T	147 E
Brouseville	Edwardsburgh, TP	37 E

See note(s), footnote(s) and abbreviation(s) at the end of the publication. - Voir nota, renvoi(s) et abréviation(s) à la fin de la publication.

Table 1. Population Counts, for Unincorporated Places in Alphabetical Order, for Provinces and Territories, 1991 - 100% Data
Tableau 1. Chiffres de population, localités non constituées en ordre alphabétique, provinces et territoires, 1991 - données intégrales

Province: Ontario

Unincorporated place - Localité non constituée	Census subdivision - Subdivision de recensement	Population(1)
Brown Point	Harvey, TP	49 E
Brownsville	South-West Oxford, TP	336
Bruce Beach	Huron, TP	17
Bruceville	Eramosa, TP	44
Brucefield	Stanley, TP	
	Tuckersmith, TP	212
Brudenell	Brudenell and Lyndoch, TP	61
Brunner	Ellice, TP	
	Mornington, TP	202
Bryanston	London, TP	118
Buck Lake	Loughborough, TP	181 E
Buckham Bay	West Carleton, TP	1,079
Buckhorn	Harvey, TP	
	Smith, TP	69
Buckhorn Estates	Harvey, TP	100
Buckhorn Heights	Smith, TP	120
Buckhorn Sands	Smith, TP	205
Buffalo Heights	Fort Erie, T	50
Bunker Hill	Osnabruck, TP	128 E
Bur Creek	Kingston, TP	21 E
Burford	Burford, TP	1,685
Burgessville	Norwich, TP	493
Burgoyne	Saugeen, TP	14
Burleigh Falls	Harvey, TP	98
Burnbrae	Seymour, TP	21
Burnstown	McNab, TP	83
Burnt River	Somerville, TP	41 E
Burridge	Bedford, TP	37 E
Burriss	La Vallée, TP	100 E
Burnitts Rapids	Oxford (On Rideau), TP	82
Burstrom's Trailer Park	Thunder Bay, Unorganized, UNO	30
Butter's Subdivision	Hamilton, TP	234
Butternut Bay	Elizabethtown, TP	1,042 E
Butternut Creek Estates	Pittsburgh, TP	42
Byes Corner	Algoma, Unorganized, North Part, UNO	12
Byng Inlet	Parry Sound, Unorganized, Centre Part, UNO	101
- C -		
Cadillac Boulevard	Emily, TP	118
Cairngorm	Metcalfe, TP	38
Cairo	Euphemia, TP	26 E
Caistor Centre	West Lincoln, TP	43
Caistorville	West Lincoln, TP	52
Calabogie	Bagot and Blythfield, TP	180
Calderwood	Normanby, TP	19
Caledon East	Caledon, T	848 E
Caledon Village	Caledon, T	1,353
Caledonia Front	Caledonia, TP	49
Caledonia Springs	Caledonia, TP	43
Callowood	Tosorontio, TP	104 E
Calton	Malahide, TP	22 E
Camborne	Hamilton, TP	289
Cambay	Fenelon, TP	181
Camb-Ross Estates	Cambridge, TP	342
Camden East	Camden East, TP	306 E
Camelot Beach	Wainfleet, TP	258 E
Cameron	Fenelon, TP	156
Cameron Lake	St. Edmunds, TP	6 E
Cameron Subdivision	McNab, TP	33
Camilla	Mono, TP	110
Camlachie	Plympton, TP	208
Campbellcroft	Hope, TP	99
Campbells Beach	Carden, TP	33
Campbellton	Dunwich, TP	23 E
Campbelltown	Otonabee, TP	38
Campbellvale	Caradoc, TP	317
Canada Outdoor Camping	Goulbourn, TP	42

See note(s), footnote(s) and abbreviation(s) at the end of the publication. - Voir nota, renvoi(s) et abréviation(s) à la fin de la publication.

Table 1. Population Counts, for Unincorporated Places in Alphabetical Order, for Provinces and Territories, 1991 - 100% Data

Tableau 1. Chiffres de population, localités non constituées en ordre alphabétique, provinces et territoires, 1991 - données intégrales

Province: Ontario

Unincorporated place - Localité non constituée	Census subdivision - Subdivision de recensement	Population(1)
Canfield	Haldimand, T	160
Cannamore	Finch, TP	81
Cannifton	Thurlow, TP	271 E
Canning	Blandford-Blenheim, TP	75
Canonto	Palmerston and North and South Canonto, TP	19
Canton	Hope, TP	77
Cape Chin North	Lindsay, TP	6 E
Caradoc	Caradoc, TP	23 E
Caramat	Thunder Bay, Unorganized, UNO	168
Cardiff	Bicroft, TP	542
Cardinal Woods Subdivision	Mono, TP	591
Cargill	Brant, TP	
	Greenock, TP	146 E
Carleys Corner	Wolford, TP	25 E
Carlingford	Fullarton, TP	72
Carlisle	East Williams, TP	113
Carlow	Colborne, TP	10 E
Carlsbad Springs	Gloucester, C	329
Carlsruhe	Carrick, TP	60
Carlyon	Orillia, TP	15 E
Carmel	Cavan, TP	38
Carnarvon	Anson, Hindon and Minden, TP	
	Stanhope, TP	126
Carp	West Carleton, TP	443
Carrying Place	Ameliasburgh, TP	76
Carrying Place	Murray, TP	68 E
Carson Lake	Sherwood, Jones and Burns, TP	131
Carterton	Jocelyn, TP	41
Carthage	Mornington, TP	38
Carthew Bay	Orillia, TP	
	Oro, TP	160 E
Cartier	Sudbury, Unorganized, North Part, UNO	472
Cashtown Corners	Nottawasaga, TP	12 E
Cass Bridge	Winchester, TP	28 E
Cassburn	Longueuil, TP	40
Cassel	East Zorra-Tavistock, TP	81 E
Castlederg	Caledon, T	31 E
Castleton	Cramahe, TP	356
Cataract	Caledon, T	111
Catchacoma	Galway and Cavendish, TP	17
Catchacoma Lake	Galway and Cavendish, TP	27
Causeway View Drive	Ennismore, TP	34 E
Cavan	Cavan, TP	112
Cedar Acres	Osgoode, TP	168
Cedar Bay	Port Colborne, C	101
Cedar Bay	Carden, TP	18
Cedar Beach	Brock, TP	161 E
Cedar Glen	Verulam, TP	105
Cedar Lake	Storrington, TP	127 E
Cedar Lake	Kenora, Unorganized, UNO	20 E
Cedar Point	Fenelon, TP	18
Cedar Ridge	West Carleton, TP	22
Cedar Shores	Seymour, TP	121 E
Cedar Springs	Harwich, TP	
	Raleigh, TP	343
Cedar Valley	Cavan, TP	178
Cedar Valley	Erin, TP	84
Cedardale	Lanark, TP	37
Cedarhurst Beach	Brock, TP	12 E
Cedarhurst Park	Gosfield South, TP	210 E
Cedarmont Beach	Orillia, TP	80
Cedarvale Mystic Meadow	Ennismore, TP	166 E
Cedarview	Bosanquet, TP	37
Cedarville	Proton, TP	47
Centralia	Stephen, TP	235 E
Centre Dummer	Dummer, TP	41
Centreview	Bangor, Wicklow and McClure, TP	23 E

See note(s), footnote(s) and abbreviation(s) at the end of the publication. - Voir nota, renvoi(s) et abréviation(s) à la fin de la publication.

Table 1. Population Counts, for Unincorporated Places in Alphabetical Order, for Provinces and Territories, 1991 - 100% Data
Tableau 1. Chiffres de population, localités non constituées en ordre alphabétique, provinces et territoires, 1991 - données intégrales

Province: Ontario

Unincorporated place Localité non constituée	Census subdivision Subdivision de recensement	Population(1)
Centreville	Camden East, TP	195
Century Heights	Colborne, TP	147 E
Ceylon	Artemesia, TP	77
Chaffey's Locks	South Crosby, TP	27
Chaloe Acres North	North Elmsley, TP	202
Chaloe Acres South	North Elmsley, TP	34
Champlain Heights	Fenelon, TP	62
Chandlers Corners	Ops, TP	60
Chandos Lake	Chandos, TP	39 E
Channel View Estates	Pittsburgh, TP	118
Chantry	Bastard and South Burgess, TP	27 E
Chapman	Hungerford, TP	32 E
Chapple	Chapple, TP	17 E
Charing Cross	Harwich, TP	
	Raleigh, TP	431
Charleston	Rear of Yonge and Escott, TP	107
Charleville	Augusta, TP	80
Charloire Park	Emily, TP	231
Charlotte Lake	Brudenell and Lyndoch, TP	15
Charlottenburgh Park	Charlottenburgh, TP	21
Chartrand Corner	Cosby, Mason and Martland, TP	18
Chase Place	Ops, TP	42
Cheeseborough	Front of Leeds and Lansdowne, TP	29
Cheminis	McGarry, TP	9
Chemung View Heights	Ennismore, TP	
	Smith, TP	241
Cheney	Clarence, TP	106 E
Chepstow	Greenock, TP	219 E
Cherry Valley	Athol, TP	342 E
Chimney	Front of Yonge, TP	15 E
Chippewa	Camden East, TP	21 E
Chippewa Falls	Algoma, Unorganized, North Part, UNO	35
Christie Beach	Collingwood, TP	44
Christina	Caradoc, TP	19
Chukuni River	Kenora, Unorganized, UNO	20 E
Chukuni Subdivision	Golden, TP	108
Churchill	Innisfil, T	510 E
Chute-a-Blondeau	East Hawkesbury, TP	360 E
Citizen's Drive	Kenora, Unorganized, UNO	18
Clachan	Aldborough, TP	
	Orford, TP	36 E
Clanbrassil	Haldimand, T	66 E
Clandeboyne	McGillivray, TP	30
Clarence Creek	Clarence, TP	442 E
Clarendon	Palmerston and North and South Canonto, TP	27 E
Clarendon Station	Oso, TP	31
Clarks Church	Huron, TP	48 E
Clarksburg	Collingwood, TP	769
Clavering	Amabel, TP	
	Keppel, TP	31
Clayton	Ramsay, TP	132
Clear Creek	Norfolk, TP	37
Clear Lake	Perry, TP	76
Clear Lake	Lutterworth, TP	10 E
Clearview Crescent	Sydenham, TP	65 E
Clearwater Bay	Kenora, Unorganized, UNO	46 E
Clearwater Beach	Oro, TP	90 E
Cloudslee	Plummer Additional, TP	12
Cloyne	Barrie, TP	
	Kaladar, Anglesea and Effingham, TP	78
Club Naturaliste Camp	East Hawkesbury, TP	70
Clyde Forks	Lavant, Dalhousie, and North Sherbrooke, TP	13
Clydesville	Lanark, TP	29
Coatsworth	Romney, TP	83
Coboconk	Bexley, TP	
	Somerville, TP	423
Cochenour	Golden, TP	527

See note(s), footnote(s) and abbreviation(s) at the end of the publication. - Voir nota, renvoi(s) et abréviation(s) à la fin de la publication.

Table 1. Population Counts, for Unincorporated Places in Alphabetical Order, for Provinces and Territories, 1991 - 100% Data

Tableau 1. Chiffres de population, localités non constituées en ordre alphabétique, provinces et territoires, 1991 - données intégrales

Province: Ontario

Unincorporated place - Localité non constituée	Census subdivision - Subdivision de recensement	Population(1)
Codrington	Brighton, TP	45
Coe Hill	Wollaston, TP	56 E
Cognashene Island	Georgian Bay, TP	26
Colbeck	East Luther, TP	63
Colchester	Colchester South, TP	771
Cold Springs	Otonabee, TP	104
Cold Springs	Hamilton, TP	189
Coldstream	Lobo, TP	315
Cole Lake	Hinchinbrooke, TP	75
Colebrook	Camden East, TP	204
Colgan	Adjala, TP	229
Collins	Thunder Bay, Unorganized, UNO	41 E
Colonial Acres	Murray, TP	354
Colpoys Bay	Albemarle, TP	252
Colquhoun	Williamsburgh, TP	40
Colton's Meadow	Athol, TP	24 E
Colwell	Essa, TP	24 E
Comber	Tilbury North, TP	
Combermere	Tilbury West, TP	1,480 E
Comet	Radcliffe, TP	236
Commanda	Colchester South, TP	805
Conestoga Family Estates	Nipissing, TP	60
Conestogo	Parry Sound, Unorganized, Centre Part, UNO	211
Coningsby	Arthur, TP	692 E
Conn	Woolwich, TP	37 E
Connaught	Erin, TP	
Connaught Shore	Arthur, TP	
Connor	Proton, TP	125
Consecon	West Luther, TP	
Constance lake	Winchester, TP	17 E
Conway	Ennismore, TP	73
Cookes Shore	Adjala, TP	73
Cooks Mills	Ameliasburgh, TP	
Cooper	Hillier, TP	353 E
Cooper Marsh	Algoma, Unorganized, North Part, UNO	16
Coopers Falls	South Fredericksburgh, TP	26
Copenhagen	Drummond, TP	40
Copenhagen Trailer Court	North Bay, C	353 E
Copetown	Madoc, TP	42 E
Coppell	Chariottenburgh, TP	58
Corbeil	Rama, TP	55 E
Corbett	Malahide, TP	201 E
Corbetton	Thunder Bay, Unorganized, UNO	45 E
Corbyville	Flamorough, T	67
Cordova Mines	Cochrane, Unorganized, North Part, UNO	66
Corinth	East Ferris, TP	309 E
Corkery	McGillivray, TP	
Corkery Woods	Stephen, TP	55
Cormac	Metancthon, TP	91
Corson Siding	Thuriow, TP	140 E
Corwhin	Belmont and Methuen, TP	111
Cosy Cove	Bayham, TP	203 E
Cotieville	West Carleton, TP	16
Cotnam Island	West Carleton, TP	88
Cottam	Sebastopol, TP	
Cottesloe	South Algona, TP	55
Coulson	Bexley, TP	16
Country Club Heights	Puslinch, TP	37 E
Country Club Village	Hungerford, TP	55 E
Country Lane Estates	Horton, TP	166
	Pembroke, TP	155
	Gosfield North, TP	723
	Dummer, TP	28
	Medonte, TP	
	Oro, TP	29
	Verulam, TP	79 E
	Goulbourn, TP	86
	Lutterworth, TP	24

See note(s), footnote(s) and abbreviation(s) at the end of the publication. - Voir nota, renvoi(s) et abréviation(s) à la fin de la publication.

Table 1. Population Counts, for Unincorporated Places in Alphabetical Order, for Provinces and Territories, 1991 - 100% Data

Tableau 1. Chiffres de population, localités non constituées en ordre alphabétique, provinces et territoires, 1991 - données intégrales

Province: Ontario

Unincorporated place - Localité non constituée	Census subdivision - Subdivision de recensement	Population(1)
Country View Trailer Park	Thunder Bay, Unorganized, UNO	67 E
Country Wood Estates	Mulmur, TP	144
Countryside Estates	Augusta, TP	88
Courtcliffe Park	Flamborough, T	400
Courtice	Newcastle, T	1,019
Courtland	Norfolk, TP	917
Courtlea Trailer Park	Norfolk, TP	182 E
Cove Road	Fenelon, TP	43
Cowan's Bay	Emily, TP	243
Coxvale	Clarendon and Miller, TP	12
Craighurst	Flos, TP	
Cranbrook	Medonte, TP	90
Crane Bay	Grey, TP	110
Cranstons Beach	Verulam, TP	72
Crawford	Loughborough, TP	52 E
	Bentick, TP	77
Crawford Beach	Carden, TP	21
Crediton	Stephen, TP	380
Creek Bank	Peel, TP	13
Creighton	Walden, T	140
Creighton Heights	Hamilton, TP	221
Cresswell	Mariposa, TP	86
Crestview Trailer Park	North Elmsley, TP	110
Crewson's Corners	Eramosa, TP	
	Erin, TP	
	Halton Hills, T	148
Crinan	Aldborough, TP	22 E
Cromarty	Hibbert, TP	59
Crosby	South Crosby, TP	42 E
Cross Lake	Nipissing, Unorganized, South Part, UNO	32
Crosshill	Wellesley, TP	81
Crossland	Flos, TP	86
Crossley Hunter	South Dorchester, TP	17
Croton	Camden, TP	39 E
Crow Lake	Oso, TP	81
Crowes Landing	Dummer, TP	27
Croydon	Camden East, TP	29
Cruickshank	Keppel, TP	42 E
Crysler	Finch, TP	555
Crystal Falls	Field, TP	
	Nipissing, Unorganized, North Part, UNO	136
Crystal Lake	Galway and Cavendish, TP	43 E
Crystal Lake Trailer Court	Ellice, TP	320
Crystal Rock	Edwardsburgh, TP	50
Crystal Springs	Otonabee, TP	253
Culloden	South-West Oxford, TP	97
Cultus	Norfolk, TP	49
Cumnock	Nichol, TP	20 E
Cunningham's Corners	Ops, TP	22
Curran	North Plantagenet, TP	261
Curries	Norwich, TP	55
Curtis Point	Ainwick, TP	47
Curve Lake	Curve Lake First Nation 35, R	470 E
- D -		
Dacre	Brougham, TP	
	Grattan, TP	52
Dale	Hope, TP	106
Dalhousie Mills	Lancaster, TP	12 E
Dalkeith	Lochiel, TP	69 E
Dalrymple	Carden, TP	53
Dalrymple Park	Carden, TP	21
Damascus	West Luther, TP	118
Dance	Rainy River, Unorganized, UNO	38
Dane	Timiskaming, Unorganized, West Part, UNO	59 E
Dartford	Percy, TP	19
Dashwood	Hay, TP	171

See note(s), footnote(s) and abbreviation(s) at the end of the publication. - Voir nota, renvoi(s) et abréviation(s) à la fin de la publication.

Table 1. Population Counts, for Unincorporated Places in Alphabetical Order, for Provinces and Territories, 1991 - 100% Data

Tableau 1. Chiffres de population, localités non constituées en ordre alphabétique, provinces et territoires, 1991 - données intégrales

Province: Ontario

Unincorporated place - Localité non constituée	Census subdivision - Subdivision de recensement	Population(1)
Dawn Mills	Camden, TP	22 E
Dayton	Day and Bright Additional, TP	67
Daytonia Beach	Fenelon, TP	32
Deacon	North Algona, TP	110
Dealtown	Raleigh, TP	282
Dean Lake	Thompson, TP	15 E
Deemerton	Carrick, TP	28
Deep Bay	Lutterworth, TP	21
Deer Bay Reach	Harvey, TP	28
Deerbrook	Rochester, TP	118
Deerwood Estates	West Carleton, TP	263
Deihl's Point-Sugar Bush Trail	Fenelon, TP	28
Delaware	Delaware, TP	1,198
Delaware West	Caradoc, TP	74
Delenn Subdivision	Erin, TP	126
Delmer	South-West Oxford, TP	132
Delta	Bastard and South Burgess, TP	95 E
Demorestville	Sophiasburgh, TP	232
Denbigh	Denbigh, Abinger and Ashby, TP	151
Denfield	London, TP	111
Depot Harbour	The Archipelago, TP	18
Dereham Centre	South-West Oxford, TP	57
Desaulniers	Nipissing, Unorganized, North Part, UNO	42
Desbarats	Johnson, TP	298
Desboro	Sullivan, TP	85
Desmond	Camden East, TP	73 E
Detlor	Dungannon, TP	63
Devlin	La Vallée, TP	678 E
Devonshire	Cochrane, Unorganized, North Part, UNO	21
Devonshire Township	Kenora, Unorganized, UNO	15 E
Dewart Township	Rainy River, Unorganized, UNO	18
Dewitt Corners	Bathurst, TP	44
Diamond Lake	Herschel, TP	35 E
Dickey Lake	Marmora and Lake, TP	36
Dickey Plan	Smith, TP	34
Dicksons Corners	Zorra, TP	53
Dirleton	West Carleton, TP	14 E
Dixon	Osnabruck, TP	123 E
Dixons Corners	Matilda, TP	218
Dobbenville	Maryborough, TP	27
Dobbie	Chapple, TP	166 E
Dobbinton	Elderslie, TP	53
Dochart Estates	McNab, TP	296
Doe Lake Estates	McMurrich, TP	28
Dogtooth Lake	Kenora, Unorganized, UNO	15
Domaine Chartrand	Longueuil, TP	16 E
Dominionville	Kenyon, TP	60
Domville	Augusta, TP	
Donald	Edwardsburgh, TP	258 E
Donaldson's Trailer Park	Dysart and Others, TP	40
	Rear of Leeds and Lansdowne, TP	31
Dorcas Bay	St. Edmunds, TP	22 E
Doresam Trailer Park	Brant, TP	206
Dorking	Maryborough, TP	
	Mornington, TP	
	Peel, TP	
	Wellesley, TP	100
Dorland	South-West Oxford, TP	158
Dorland	Adolphustown, TP	50
Dorman's Trailer Park	Montague, TP	60
Dornie	Kenyon, TP	10
Dornock	Bentlnck, TP	
	Glenslg, TP	
	Holland, TP	32
Dorset	Lake of Bays, TP	
	Sherborne and Others, TP	261
Douglas	Bromley, TP	273

See note(s), footnote(s) and abbreviation(s) at the end of the publication. - Voir nota, renvoi(s) et abréviation(s) à la fin de la publication.

Table 1. Population Counts, for Unincorporated Places in Alphabetical Order, for Provinces and Territories, 1991 - 100% Data
Tableau 1. Chiffres de population, localités non constituées en ordre alphabétique, provinces et territoires, 1991 - données intégrales

Province: Ontario

Unincorporated place - Localité non constituée	Census subdivision - Subdivision de recensement	Population(1)
Douglastown	Fort Erie, T	488
Douro	Douro, TP	100
Dover Centre	Dover, TP	69
Downeyville	Emily, TP	25
Drew	Minto, TP	40
Driftwood	Cochrane, Unorganized, North Part, UNO	44
Driftwood Shores	Eldon, TP	89 E
Dromore	Egremont, TP	63
Drumbo	Blandford-Blenheim, TP	531
Drummond Centre	Drummond, TP	52
Duart	Orford, TP	121
Dublin	Hibbert, TP	
	McKillop, TP	255
Duclos Point	Georgina, T	237
Dudley	Muskoka Lakes, TP	33
Duff's Corner	Hungerford, TP	53 E
Dufferin	Haldimand, T	33 E
Dulcemaine	Front of Leeds and Lansdowne, TP	61
Dunbar	Williamsburgh, TP	77
Dunboyne	Malahide, TP	54 E
Duncan	Euphrasia, TP	10 E
Dunchurch	Hagerman, TP	427
Dundela	Matilda, TP	68
Dundonald	Cramahe, TP	70 E
Dunedin	Nottawasaga, TP	76
Dungannon	Ashfield, TP	
	West Wawanosh, TP	239
Dunkerron	Bradford West Gwillimbury, T	14
Dunlop	Colborne, TP	62 E
Dunn's Valley	Algoma, Unorganized, North Part, UNO	22
Dunsford	Verulam, TP	201
Dunvegan	Kenyon, TP	117
Duttona Beach	Dunwich, TP	42
Dyer	Roxborough, TP	79 E
Dyer Bay	Lindsay, TP	49 E
Dyno Estates	Bicroft, TP	24
- E -		
Eagle	Aldborough, TP	58
Eagle Lake	Dysart and Others, TP	246
Eagle Lake	Machin, TP	21
Eagle River	Machin, TP	343
Ear Falls	Kenora, Unorganized, UNO	27 E
Earlton	Armstrong, TP	911
East Beehive	Verulam, TP	31 E
East Cross Developments Trailer Park	Manvers, TP	32
East Korah	Sault Ste. Marie, C	102
East Linton	Sarawak, TP	135 E
East Oakland	Oakland, TP	33 E
East Oro	Oro, TP	47
East Oxford	Oxford (On Rideau), TP	24
Eastons Corners	Wolford, TP	120
Eastview	Ennismore, TP	23
Eastview	Pittsburgh, TP	102
Eastview Park	Pittsburgh, TP	112
Eastwood	Blandford-Blenheim, TP	
	Norwich, TP	68
Eau Claire	Calvin, TP	32 E
Eau Claire Station	Calvin, TP	13 E
Ebb's Bay	Drummond, TP	21
Eberts	Chatham, TP	39 E
Echo Bay	Macdonald, Meredith and Aberdeen Additional, TP	793
Echo Bay	Verulam, TP	47 E
Eden	Bayham, TP	322 E
Eden Grove	Front of Leeds and Lansdowne, TP	98
Eden Mills	Eramosa, TP	319 E
Edenvale	Flos, TP	78

See note(s), footnote(s) and abbreviation(s) at the end of the publication. - Voir nota, renvoi(s) et abréviation(s) à la fin de la publication.

Table 1. Population Counts, for Unincorporated Places in Alphabetical Order, for Provinces and Territories, 1991 - 100% Data

Tableau 1. Chiffres de population, localités non constituées en ordre alphabétique, provinces et territoires, 1991 - données intégrales

Province: Ontario

Unincorporated place - Localité non constituée	Census subdivision - Subdivision de recensement	Population(1)
Fair Valley	Medonte, TP	77
Fairbairn Meadows	Smith, TP	207
Fairfax	Front of Leeds and Lansdowne, TP	66
Fairfield East	Elizabethtown, TP	66
Fairground	Norfolk, TP	149
Fairmount	Cavan, TP	21
Falkland	Burford, TP	27 E
Fallbrook	Bathurst, TP	60
Fallowfield	Nepean, C	271
Family Trailer Park	Nickel Centre, T	36
Farewell	Arthur, TP	15
Fargo	Harwich, TP	19
Farleyville	Peel, TP	104
Farquhar	Usborne, TP	25
Farrell Corners	Hungerford, TP	30 E
Fassifern	Kenyon, TP	
Fauquier	Lochiel, TP	27 E
Fauteux Project	Fauquier-Strickland, TP	548
Fawcetteville	West Hawkesbury, TP	102
Fawn Island	Hallowell, TP	118 E
	Sombra, TP	11
Featherstone Point	Haldimand, T	76
Felton	Russell, TP	66
Fenella	Haldimand, TP	43 E
Fenwood Gardens	Ameliasburgh, TP	203
Ferguson Estates	Orillia, TP	256
Ferguslea	Admaston, TP	22
Ferguson Falls	Drummond, TP	17
Fergusonvale	Flos, TP	82
Ferland	Thunder Bay, Unorganized, UNO	8 E
Fermoy	Bedford, TP	15
Ferndale	Eastnor, TP	57
Ferndell	Aldborough, TP	22 E
Fernlee	Manitoulin, Unorganized, West Part, UNO	17
Fernleigh	Clarendon and Miller, TP	33
Fesserton	Tay, TP	11 E
Fetherstone Trailer Park	Oxford (On Rideau), TP	100
Feversham	Osprey, TP	138
Fidlers Hill	Lavant, Dalhousie, and North Sherbrooke, TP	24
Field	Field, TP	145
Fife Bay	Smith, TP	285
Fingal	Southwold, TP	358
Fingerboard	Mariposa, TP	26
Finmark	Thunder Bay, Unorganized, UNO	10
Fisher's Trailer Park	Algoma, Unorganized, North Part, UNO	42
Fishers Glen	Delhi, TP	54
Fisherville	Haldimand, T	288
Five Mile Lake	Sudbury, Unorganized, North Part, UNO	7
Five Seasons Estates	Goderich, TP	114
Fleetwood Trailer Park	Manvers, TP	76
Fletcher	Raleigh, TP	
	Tilbury East, TP	58
Flinton	Kaladar, Anglesea and Effingham, TP	216
Flinton Corner	Kaladar, Anglesea and Effingham, TP	100
Floradale	Woolwich, TP	199
Florence	Dawn, TP	
	Euphemia, TP	184
Flos	Flos, TP	78 E
Flower Station	Lavant, Dalhousie, and North Sherbrooke, TP	43
Foldens	South-West Oxford, TP	101
Foleyet	Sudbury, Unorganized, North Part, UNO	381 E
Fordwich	Howick, TP	510
Forest Estates Mobile Homes	Blandford-Blenheim, TP	274
Forest Glen	Algoma, Unorganized, North Part, UNO	388
Forest Harbour	Tay, TP	180
Forest Heights	Derby, TP	67
Forest Home	Orillia, TP	177

See note(s), footnote(s) and abbreviation(s) at the end of the publication. - Voir nota, renvoi(s) et abréviation(s) à la fin de la publication.

Table 1. Population Counts, for Unincorporated Places in Alphabetical Order, for Provinces and Territories, 1991 - 100% Data
Tableau 1. Chiffres de population, localités non constituées en ordre alphabétique, provinces et territoires, 1991 - données intégrales

Province: Ontario

Unincorporated place - Localité non constituée	Census subdivision - Subdivision de recensement	Population(1)
Forest Lea	Alice and Fraser, TP	107
Forest Mills	Richmond, TP	125 E
Forest Park	Cambridge, TP	463 E
Forest View	Herschel, TP	38 E
Forester's Falls	Ross, TP	169
Formosa	Carrick, TP	
	Culross, TP	443 E
Forsythe Glenn	Uxbridge, TP	322
Fort Irwin	Dysart and Others, TP	143
Fort Stewart	Cartow, TP	
	Mayo, TP	54 E
Forthton	Elizabethtown, TP	69
Forward	Winchester, TP	37 E
Fothergill Isle	Ennismore, TP	46
Four Mile Lake	Somerville, TP	65 E
Fournier	South Plantagenet, TP	223
Fowlers Corners	Emily, TP	
	Smith, TP	92
Fox Corners	Madoc, TP	27 E
Foxboro	Thurlow, TP	1,150 E
Foxmead	Medonte, TP	57 E
Foymount	Sebastopol, TP	114
Francis Lake	Keppel, TP	92
Frankville	Kitley, TP	131 E
Fraserville	Cavan, TP	
	North Monaghan, TP	
	South Monaghan, TP	225
Frederickhouse	Cochrane, Unorganized, North Part, UNO	164
French Hill	Cumberland, TP	36
French Township	Nipissing, Unorganized, North Part, UNO	45
Frenchman's Lake	Valley East, T	23
Froatburn	Williamsburgh, TP	95
Frogmore	Norfolk, TP	147
Frome	Southwold, TP	86
Fryatt	Mattice-Val Coté, TP	35
Fryingpan Island	The Archipelago, TP	142 E
Fuller	Huntingdon, TP	37
- G -		
Gads Hill	Ellice, TP	
	North Easthope, TP	209
Gaffney Lake	Dungannon, TP	51
Galetta	West Carleton, TP	127
Gallingertown	Osnabruck, TP	28
Gallmere Beach	Plympton, TP	61 E
Galts Corner	South Fredericksburgh, TP	20 E
Gamebridge	Brock, TP	
	Mara, TP	196
	Mara, TP	127 E
Gamebridge Beach	Front of Leeds and Lansdowne, TP	29
Gananoque Junction	Ennismore, TP	73
Gannon		
Gannon Beach	Ennismore, TP	81
Garafraxa Woods	East Garafraxa, TP	309
Garden Hill	Hope, TP	204
Gardiner Shore	Fenelon, TP	9
Garretton	Augusta, TP	15 E
Gawas Bay	St. Joseph, TP	50
Gelert	Snowdon, TP	90
German's Landing	Murray, TP	29
Germanicus	Wilberforce, TP	33
Gesto	Colchester North, TP	104 E
Gibraltar	Collingwood, TP	18 E
Giffords Bay	Ennismore, TP	233
Gilbertville	Delhi, TP	267
Gilford	Innisfil, T	358
Gillies	Coleman, TP	20 E
Gillies Lake	Lindsay, TP	10 E

See note(s), footnote(s) and abbreviation(s) at the end of the publication. - Voir nota, renvoi(s) et abréviation(s) à la fin de la publication.

Table 1. Population Counts, for Unincorporated Places in Alphabetical Order, for Provinces and Territories, 1991 - 100% Data

Tableau 1. Chiffres de population, localités non constituées en ordre alphabétique, provinces et territoires, 1991 - données intégrales

Province: Ontario

Unincorporated place Localité non constituée	Census subdivision Subdivision de recensement	Population(1)
Gillis Shore	Fenelon, TP	53
Gilison's Point	Mariposa, TP	115
Gilmour	Tudor and Cashel, TP	121
Gilmour Bay	Chandos, TP	10 E
Giammis	Bruce, TP	
	Greenock, TP	
	Kincardine, TP	92
Glanworth	Westminster, T	114 E
Glasgow	Uxbridge, TP	25
Glasgow	McNab, TP	82
Glassford Beach	Mariposa, TP	21
Glastonbury	Kaladar, Anglesea and Effingham, TP	42
Glen Alda	Chandos, TP	18
Glen Allen	Peel, TP	123
Glen Becker	Williamsburgh, TP	49 E
Glen Eden	Malden, TP	108
Glen Elbe	Rear of Yonge and Escott, TP	83 E
Glen Gordon Estates	Lancaster, TP	12
Glen Huron	Nottawasaga, TP	127 E
Glen Isle	Ramsay, TP	63
Glen Lawrence Subdivision	Pittsburgh, TP	150
Glen Meyer	Norfolk, TP	115
Glen Morris	South Dumfries, TP	450
Glen Nevis	Lancaster, TP	34
Glen Norman	Lancaster, TP	76
Glen Orchard	Muskoka Lakes, TP	122
Glen Robertson	Lochiel, TP	494
Glen Ross	Sidney, TP	42
Glen Sanfield	Lochiel, TP	43 E
Glen Smail	Edwardsburgh, TP	21 E
Glen Stewart	Matilda, TP	58 E
Glen Tay	Bathurst, TP	178
Glen Walter	Charlottenburgh, TP	824
Glencairn	Tosorontio, TP	152 E
Glencolin	Malahide, TP	21 E
Glendale	Charlottenburgh, TP	458 E
Glendale Beach	Bosanquet, TP	24
Glendower	Bedford, TP	18 E
Glenmount	Lake of Bays, TP	21
Glenroy	Charlottenburgh, TP	52
Glenview	North Eimsley, TP	18
Glenville Farms	King, TP	75
Glenway Village	Verulam, TP	81
Glenwood	Tilbury East, TP	44
Glen-a-Lee Trailer Park	McNab, TP	77
Glouster Estates	Medonte, TP	22 E
Gobles	Blandford-Blenheim, TP	58
Godfrey	Hinchinbrooke, TP	39
Gogama	Sudbury, Unorganized, North Part, UNO	596 E
Golden Horseshoe Trailer Park	Lincoln, T	462
Golden Lake	North Algona, TP	197
Golden Shore	Herschel, TP	26 E
Golden Valley	Parry Sound, Unorganized, Centre Part, UNO	100
Goldfield	Finch, TP	42
Goldstone	Peel, TP	66
Golf Course Subdivision	Nichol, TP	316
Golspie	Zorra, TP	13
Good Child Beach	Malden, TP	4 E
Goederham	Glamorgan, TP	503 E
Goodwood	Uxbridge, TP	374
Gordon Lake	Johnson, TP	20
Gores Landing	Hamilton, TP	320
Gorr's Subdivision	Alice and Fraser, TP	100
Gorrie	Howick, TP	446
Goshen	Norfolk, TP	86
Gosport	Adolphustown, TP	12
Goulais Bay	Algoma, Unorganized, North Part, UNO	753

See note(s), footnote(s) and abbreviation(s) at the end of the publication. - Voir nota, renvoi(s) et abréviation(s) à la fin de la publication.

Table 1. Population Counts, for Unincorporated Places in Alphabetical Order, for Provinces and Territories, 1991 - 100% Data

Tableau 1. Chiffres de population, localités non constituées en ordre alphabétique, provinces et territoires, 1991 - données intégrales

Province: Ontario

Unincorporated place - Localité non constituée	Census subdivision - Subdivision de recensement	Population(1)
Goulais Mission	Algoma, Unorganized, North Part, UNO	16
Goulais River	Algoma, Unorganized, North Part, UNO	339
Gowanstown	Wallace, TP	224
Gowganda	Timiskaming, Unorganized, West Part, UNO	103
Grafton	Haldimand, TP	1,134
Grainger Trailer Park	West Carleton, TP	32
Granadore	Keppel, TP	22 E
Grand Cove Estates	Stephen, TP	591
Grand River	West Garafraxa, TP	622
Grande Pointe	Dover, TP	186
Grandview Beach	Tay, TP	12
Granite Lake	Kenora, Unorganized, UNO	12 E
Granton	Biddulph, TP	328
Grants Corners (Pt)	Cornwall, TP	28 E
Graphite	Monteagle, TP	54
Grasshill	Eldon, TP	23 E
Grasshopper Point	Drummond, TP	29
Grassie	West Lincoln, TP	65
Grassmere	Lake of Bays, TP	67 E
Grassy Narrows	Kenora, Unorganized, UNO	9
Gravel Hill	Roxborough, TP	91
Gravelly Bay	Sarawak, TP	11
Green Acres	Seymour, TP	154
Green Acres Trailer Park	Verulam, TP	37
Green Briar	Alliston, Beeton, Tecumseth and Tottenham, T	532
Green Lane	West Hawkesbury, TP	133 E
Green Valley	Charlottenburgh, TP	
	Lancaster, TP	479
Green Valley	Bradford West Gwillimbury, T	200
Greenbank	Scugog, TP	105
Greenbush	Elizabethtown, TP	122
Greenfield	Kenyon, TP	51
Greenhurst-Thurstonia	Verulam, TP	272
Greenock	Greenock, TP	83 E
Greenpoint	Sophiasburgh, TP	46 E
Greens Corners	Delhi, TP	177
Greenview	Monteagle, TP	43 E
Greenway	McGillivray, TP	
	Stephen, TP	53
Greenwood Island	Smith, TP	28
Greenwood Park	Pittsburgh, TP	227
Gregory	Muskoka Lakes, TP	28
Grenadier Village	Pittsburgh, TP	1,177
Gretna	North Fredericksburgh, TP	105 E
Grieves Corners	Richmond, TP	55 E
Griffith	Griffith and Matawatchan, TP	161
Grimsby Centre	West Lincoln, TP	36
Grimsthorpe	Manitoulin, Unorganized, Centre Part, UNO	26
Grippen Lake	Rear of Leeds and Lansdowne, TP	21 E
Gros Cap	Prince, TP	516
Grousewood Subdivision	Pittsburgh, TP	102
Grove	Fenelon, TP	10
Grovesend	Malahide, TP	46 E
Groveton	Edwardsburgh, TP	18
Guaytown	Lochiel, TP	127 E
Guilds	Harwich, TP	454
Gull River	Laxton, Digby and Longford, TP	97
Gun Lake	Kenora, Unorganized, UNO	2
Gunn Creek	Lancaster, TP	142
Gunter	Tudor and Cashel, TP	79
Guthrie	Oro, TP	131 E
- H -		
Haddo	Matilda, TP	33 E
Hagar	Hagar, TP	
	Ratter and Dunnet, TP	86
Haigs	Seymour, TP	40

See note(s), footnote(s) and abbreviation(s) at the end of the publication. - Voir nota, renvoi(s) et abréviation(s) à la fin de la publication.

Table 1. Population Counts, for Unincorporated Places in Alphabetical Order, for Provinces and Territories, 1991 - 100% Data
Tableau 1. Chiffres de population, localités non constituées en ordre alphabétique, provinces et territoires, 1991 - données intégrales

Province: Ontario

Unincorporated place - Localité non constituée	Census subdivision - Subdivision de recensement	Population(1)
Haines Lake	Foley, TP	30 E
Hainsville	Matilda, TP	136 E
Haley's Mine Townsite	Ross, TP	100
Haley Station	Ross, TP	92
Haliburton	Dysart and Others, TP	1,434
Hall Glen	Dummer, TP	52
Hallebourg	Cochrane, Unorganized, North Part, UNO Mattice-Val Coté, TP	336
Halloway	Thurlow, TP	59 E
Hallville	Mountain, TP	149
Hamillville	Flos, TP	64 E
Hamilton Bay	Hilton, TP	27 E
Hamilton Lake	Thunder Bay, Unorganized, UNO	27 E
Hamilton Subdivision	Guelph, TP	467
Hammond	Clarence, TP	338 E
Hampstead	North Easthope, TP	20 E
Hampton	Newcastle, T	745
Hank Lake	Kenora, Unorganized, UNO	9
Hanmer Lake	Valley East, T	24
Hansens Bay	Kenora, Unorganized, UNO	9 E
Happy Holiday Trailer Camp	Bosanquet, TP	85 E
Harbourwood Subdivision	Oro, TP	321
Harcourt	Cardiff, TP Dysart and Others, TP	132
Hardrock Townsite	Thunder Bay, Unorganized, UNO	19
Hardwood	Hamilton, TP	182
Hardwood Lake	Raglan, TP	50
Hartowe	Barrie, TP	21
Harmony	Downie, TP South Easthope, TP	13
Harmony	Mountain, TP	26 E
Harmony	Algoma, Unorganized, North Part, UNO	99
Harmony Beach	Algoma, Unorganized, North Part, UNO	108
Harold	Rawdon, TP	16 E
Harper	Bathurst, TP	26
Harpurhey	Tuckersmith, TP	159
Harrington	Zorra, TP	117
Harrisburg	South Dumfries, TP	270
Harrisons Corners	Cornwall, TP	284 E
Harrowsmith	Portland, TP	696
Hartford	Nanticoke, C	24
Hartington	Portland, TP	406
Hartley	Eldon, TP	39 E
Hartsmere	Kaladar, Anglesea and Effingham, TP	
Harty	Mayo, TP	78 E
Harvey Lakeland Estates	Val Rita-Harty, TP	157
Harwood	Harvey, TP	22 E
Harwood Plains	Hamilton, TP	439
	Kanata, C	264 E
Havelock Corners	East Zorra-Tavistock, TP	20
Havilland	Algoma, Unorganized, North Part, UNO	80
Hawk Junction	Algoma, Unorganized, North Part, UNO	311
Hawk Park	Emily, TP	59
Hawkestone	Oro, TP	188 E
Hawkestone Village	Oro, TP	123 E
Hawkesville	Wellesley, TP	256
Hawtrey	Norwich, TP	30 E
Hay Bay	North Fredericksburgh, TP	59 E
Hay's Shore	Beckwith, TP	12 E
Hayburn	South Fredericksburgh, TP	32
Haycock Township	Kenora, Unorganized, UNO	172
Hayes Corners	Rear of Yonge and Escott, TP	20
Haysville	Wilmot, TP	53 E
Head Lake	Laxton, Digby and Longford, TP	79
Healey's Heath	Goutbourn, TP	124
Heathcote	Collingwood, TP Euphrasia, TP	117 E

See note(s), footnote(s) and abbreviation(s) at the end of the publication. - Voir nota, renvoi(s) et abréviation(s) à la fin de la publication.

Table 1. Population Counts, for Unincorporated Places in Alphabetical Order, for Provinces and Territories, 1991 - 100% Data

Tableau 1. Chiffres de population, localités non constituées en ordre alphabétique, provinces et territoires, 1991 - données intégrales

Province: Ontario

Unincorporated place Localité non constituée	Census subdivision Subdivision de recensement	Population(1)
Heather Heights	Elizabethtown, TP	60
Heathwood Estates-Riverwood Pines Subdivision	Orillia, TP	57 E
Heckston	South Gower, TP	29
Heidelberg	Wellesley, TP	
	Woolwich, TP	847 E
Hellangone Lake	The Archipelago, TP	12 E
Hemlock	Norfolk, TP	41 E
Hemlock Corners	Wolford, TP	40 E
Henderson	Kennebec, TP	38
Henfryn	Grey, TP	35
Henrys Corner	West Hawkesbury, TP	15
Heritage Corners	Goulbourn, TP	82
Heritage Estates	Sandwich West, TP	2,214
Heritage Estates Trailer Park	Tuckersmith, TP	87
Heritage Heights	Huron, TP	132
Hermon	Mayo, TP	65
Heron Bay	Thunder Bay, Unorganized, UNO	79
Hesson	Morrington, TP	96
Heyden	Algoma, Unorganized, North Part, UNO	204
Hickey Settlement	Monteagle, TP	38
Hickory Beach	Nanticoke, C	60
Hickory Beach-Sandy Point	Verulam, TP	199
Hickory Corner	Adelaide, TP	15
Hickson	East Zorra-Tavistock, TP	246
Hidden Valley	East Zorra-Tavistock, TP	113
Highland Gate Estates	Anson, Hindon and Minden, TP	73
Highland Grove	Cardiff, TP	173
Highland Park	Atikokan, TP	48
Highview Acres	Emily, TP	184
Hill Estates	Harvey, TP	34
Hill Island	Front of Leeds and Lansdowne, TP	27
Hillcrest Heights	Plympton, TP	87
Hilliardton	Hilliard, TP	39
Hillier	Hillier, TP	50
Hillsborough Beach	Plympton, TP	33
Hillsburgh	Erin, TP	1,239
Hillsdale	Medonte, TP	523
Hillside	Lake of Bays, TP	237
Hillspoint	Thunder Bay, Unorganized, UNO	16
Hilton	Brighton, TP	158
Hilton Trailer Park	Charlottenburgh, TP	20
Hoards	Seymour, TP	43
Hobart	Medonte, TP	16 E
Hockley	Adjala, TP	
	Mono, TP	320 E
Hoffman Subdivision	Petawawa, TP	180
Holbrook	Norwich, TP	43
Holiday Pines	Asphodel, TP	14
Holiday Ranch	Mariposa, TP	75
Holland Centre	Holland, TP	256
Holland Landing	East Gwillimbury, T	933
Hollen	Maryborough, TP	23
Holmesville	Goderich, TP	84
Holstein	Egremont, TP	272
Holt	East Gwillimbury, T	216
Holyrood	Kinloss, TP	25
Homestead Road Subdivision	Manvers, TP	65
Honeywell Corners	Thurlow, TP	21 E
Honeywood	Mulmur, TP	162 E
Hood	Lavant, Dalhousie, and North Sherbrooke, TP	28
Hoopte Bay	Osnabrock, TP	180 E
Hoover Point	Haldimand, T	30
Hope Bay	Albemarle, TP	126
Hopefield	Radcliffe, TP	40 E
Hopetown	Lanark, TP	69
Hopeville	Proton, TP	58
Hopkins Bay	Rama, TP	17 E

See note(s), footnote(s) and abbreviation(s) at the end of the publication. - Voir nota, renvoi(s) et abréviation(s) à la fin de la publication.

Table 1. Population Counts, for Unincorporated Places in Alphabetical Order, for Provinces and Territories, 1991 - 100% Data
Tableau 1. Chiffres de population, localités non constituées en ordre alphabétique, provinces et territoires, 1991 - données intégrales

Province: Ontario

Unincorporated place - Localité non constituée	Census subdivision - Subdivision de recensement	Population(1)
Hornby	Halton Hills, T	65 E
Hornings Mills	Melancthon, TP	287
Horseshoe Lake	Foley, TP	136 E
Horseshoe Valley	Medonte, TP	
	Oro, TP	315
Hotham	Nipissing, TP	59 E
Houghton	Norfolk, TP	53 E
Howland	Snowdon, TP	38
Hudson	Kenora, Unorganized, UNO	450
Huff's Corners	Hallowell, TP	56 E
Huffmans Corner	Harwich, TP	36
Hulbert	Matilda, TP	20
Humber Heights Subdivision	Adjala, TP	44
Hunta	Cochrane, Unorganized, North Part, UNO	97
Hunter Creek Estates	Lutterworth, TP	131
Huntingford	East Zorra-Tavistock, TP	93
Huntley	West Carleton, TP	23
Hurds Lake	Bagot and Blythfield, TP	82
Hurkett	Thunder Bay, Unorganized, UNO	149 E
Huron Estates	Algoma, Unorganized, North Part, UNO	54
Huron Haven Village	Colborne, TP	233
Huron Heights	Plympton, TP	111 E
Huron Park	Stephen, TP	1,022
Huron Ridge	Kincardine, TP	728
Huron Woods	Bosanquet, TP	124
Hutchison Lake	Thunder Bay, Unorganized, UNO	38
Hutton Heights Subdivision	East Wawanosh, TP	30
Hybla	Monteagle, TP	40
Hyde Park	London, TP	164 E
Hyman	Sudbury, Unorganized, North Part, UNO	31
Hymers	Gillies, TP	82
Hyndford	Grattan, TP	60
Hyndman	Edwardsburgh, TP	20
- I -		
Ida	Cavan, TP	167
Ida Hill	Storrington, TP	102 E
Ignace	Kenora, Unorganized, UNO	8
Iderton	London, TP	681
Imperial Trailer Court	Thunder Bay, Unorganized, UNO	25 E
Indian Point	Bexley, TP	21
Indian River	Otonabee, TP	103
Ingle	Camden East, TP	13
Ingleside	Osnabruck, TP	1,894 E
Inglewood	Caledon, T	309 E
Inglewood Court	Osnabruck, TP	25 E
Ingoldsby	Anson, Hindon and Minden, TP	140
Inkerman	Mountain, TP	87
Innerkip	East Zorra-Tavistock, TP	838
Innisfil Heights	Innisfil, T	80 E
Innisville	Drummond, TP	71
Inverary	Storrington, TP	590 E
Invercairn	Plympton, TP	28 E
Inverhaugh	Pilkington, TP	180
Inverhuron	Bruce, TP	
	Kincardine, TP	451
Inwood	Brooke, TP	215
Iona	Dunwich, TP	
	Southwold, TP	139
Iona Station	Dunwich, TP	
	Southwold, TP	76
Ipperwash Beach	Bosanquet, TP	179 E
Irena	Matilda, TP	18
Iris Drive	Fenelon, TP	15
Iroindale	Glamorgan, TP	
	Snowdon, TP	75
Isaac Shore	Fenelon, TP	19

See note(s), footnote(s) and abbreviation(s) at the end of the publication. - Voir nota, renvoi(s) et abréviation(s) à la fin de la publication.

Table 1. Population Counts, for Unincorporated Places in Alphabetical Order, for Provinces and Territories, 1991 - 100% Data
Tableau 1. Chiffres de population, localités non constituées en ordre alphabétique, provinces et territoires, 1991 - données intégrales

Province: Ontario

Unincorporated place - Localité non constituée	Census subdivision - Subdivision de recensement	Population(1)
Ivan	Lobo, TP	21
Ivanhoe	Huntingdon, TP	30
Ivanhoe Station	Huntingdon, TP	58 E
Ivy	Essa, TP	103
Ivy Lea	Front of Leeds and Lansdowne, TP	61
- J -		
J and R Trailer Park	Espanola, T	146
Jack Fish	Thunder Bay, Unorganized, UNO	30 E
Jackson	Derby, TP	16
Jacksonburg	Norfolk, TP	49 E
Jaffa	Yarmouth, TP	15
Janetville	Manvers, TP	566 E
Jardine's Big Hill Trailer Park	Rear of Leeds and Lansdowne, TP	67
Jardine's Trailer Park	Rear of Leeds and Lansdowne, TP	69
Jarratt	Oro, TP	21
Jasper	Kitley, TP	
	Wolford, TP	209
Jasper Park	Fenelon, TP	18
Jeannettes Creek	Tilbury East, TP	244
Jellicoe	Thunder Bay, Unorganized, UNO	125
Jewelville	Raglan, TP	38
Jogues	Cochrane, Unorganized, North Part, UNO	180
Johnstown	Edwardsburgh, TP	662
Jones Falls	South Crosby, TP	21
Jones Landing	Algoma, Unorganized, North Part, UNO	57
Joyland Beach	Mara, TP	209
Joyvista	Fenelon, TP	175
Jubbs Shore	Fenelon, TP	38
Junctionville	Turnberry, TP	17
- K -		
Kakabeka Falls	Oliver, TP	290
Kaladar	Kaladar, Anglesea and Effingham, TP	224
Kapikog Lake	The Archipelago, TP	9 E
Karalash Corners	Algoma, Unorganized, North Part, UNO	196
Kartuzy Road	Sherwood, Jones and Burns, TP	52
Kashabowie	Thunder Bay, Unorganized, UNO	26
Katrine	Armour, TP	98
Kawartha Haven	Emily, TP	98
Kawartha Hideaway-Sugar Bush	Harvey, TP	64
Keady	Derby, TP	26
Keady Trailer Park	Derby, TP	134
Kearns	McGarry, TP	326
Keenansville	Adjala, TP	142
Keene	Otonabee, TP	547
Keldon	East Luther, TP	
	Proton, TP	16
Keller Bridge	Madoc, TP	57 E
Kelly's Bay	Verulam, TP	14 E
Kellys Corner	Wilberforce, TP	26
Kelvin	Burford, TP	
	Delhi, TP	119 E
Kemble	Keppel, TP	73
Kemp Subdivision	Augusta, TP	119
Kenabeek	Timiskaming, Unorganized, West Part, UNO	61 E
Kenhill Beach	Verulam, TP	24
Kenilworth	Arthur, TP	101
Kenmore	Osgoode, TP	289
Kennedy	Huron, TP	42
Kennedy Acres	Plympton, TP	45
Kennedy Bay	Fenelon, TP	85
Kenrei Park	Fenelon, TP	172
Kenrie Park	Ops, TP	28
Kenstone Beach	Verulam, TP	130
Kent Bridge	Chatham, TP	76

See note(s), footnote(s) and abbreviation(s) at the end of the publication. - Voir nota, renvoi(s) et abréviation(s) à la fin de la publication.

Table 1. Population Counts, for Unincorporated Places in Alphabetical Order, for Provinces and Territories, 1991 - 100% Data
Tableau 1. Chiffres de population, localités non constituées en ordre alphabétique, provinces et territoires, 1991 - données intégrales

Province: Ontario

Unincorporated place - Localité non constituée	Census subdivision - Subdivision de recensement	Population(1)
Kent Bridge	Camden, TP	38
Kent's Creek	Otonabee, TP	61
Kepler	Kingston, TP	87 E
Kerwood	Adelaide, TP	120
Kettleby	King, TP	104
Killarney Height	Larder Lake, TP	11
Killarny Bay	Fenelon, TP	10
Killean	Puslinch, TP	15 E
Kilmarnock	Montague, TP	13
Kilmarnock	Wolford, TP	25 E
Kilmaurs	West Carleton, TP	21 E
Kilsyth	Derby, TP	183
Kilworth	Delaware, TP	29
Kilworth Heights	Lobo, TP	886
Kimberley	Euphrasia, TP	144 E
Kimberley Park	Ennismore, TP	58
Kin Bruce	Huron, TP	145
Kin Huron Subdivision	Kincardine, TP	63
Kinburn	West Carleton, TP	123 E
King's Marina	Fenelon, TP	12
Kings Court Trailer Park	Rolph, Buchanan, Wylie and McKay, TP	54
Kings Subdivision	East Zorra-Tavistock, TP	107
Kingsbridge	Ashfield, TP	21
Kingsmill	Malahide, TP	
	Yarmouth, TP	19
Kingwood	Wellesley, TP	43
Kinkora	Ellice, TP	41
Kinloss	Kinloss, TP	37
Kinlough	Kinloss, TP	57
Kinmount	Galway and Cavendish, TP	
	Somerville, TP	197
Kintail	Ashfield, TP	20
Kintore	Zorra, TP	136
Kippen	Hay, TP	
	Stanley, TP	
	Tuckersmith, TP	66
Kirby's Corner	Algoma, Unorganized, North Part, UNO	108
Kirkfield	Eldon, TP	101 E
Kirkhill	Lochiel, TP	41 E
Kirkton	Blanshard, TP	
	Usborne, TP	226
Kitigan	Cochrane, Unorganized, North Part, UNO	106
Kitts Trailer Park	Temagami, TP	22
Klie's Beach	Colchester South, TP	56
Komoka	Lobo, TP	1,060 E
Kumpville	Maryborough, TP	38
Kurtzville	Wallace, TP	101
Kynoch	Algoma, Unorganized, North Part, UNO	42
- L -		
L'Amable	Dungannon, TP	315
La Passe	Westmeath, TP	97
La Vallee	La Vallee, TP	99 E
Lac Ste. Therese	Cochrane, Unorganized, North Part, UNO	82
Laclu	Kenora, Unorganized, UNO	201
Lafontaine	Tiny, TP	207
Laggan	Kenyon, TP	
	Lochiel, TP	35 E
Lagoon City	Mara, TP	720
Lake Clear	Sebastopol, TP	99
Lake Dairymple	Carden, TP	104
Lake Erie Country Club	Malden, TP	164 E
Lake Huron Highland	Kincardine, TP	185
Lake On The Mountain	North Marysburgh, TP	69 E
Lake Park	Beckwith, TP	95
Lake Rosalind	Brant, TP	255 E
Lake St. Peter	Bangor, Wicklow and McClure, TP	281

See note(s), footnote(s) and abbreviation(s) at the end of the publication. - Voir nota, renvoi(s) et abréviation(s) à la fin de la publication.

Table 1. Population Counts, for Unincorporated Places in Alphabetical Order, for Provinces and Territories, 1991 - 100% Data

Tableau 1. Chiffres de population, localités non constituées en ordre alphabétique, provinces et territoires, 1991 - données intégrales

Province: Ontario

Unincorporated place - Localité non constituée	Census subdivision - Subdivision de recensement	Population(1)
Lake Temagami	Temagami, TP	33
Lakehurst	Harvey, TP	65
Lakelet	Howick, TP	47
Lakeport	Haldimand, TP	62
Lakeshore Park	Rochester, TP	175
Lakeshore Selkirk	Nanticoke, C	195
Lakeside	Zorra, TP	121
Lakeside Village	Fenelon, TP	127
Lakeview	Fenelon, TP	18
Lakeview Estates	Emily, TP	202
Lakeview Hamlet	Ross, TP	48
Lakeview Heights	Cornwall, TP	129
Lakeview Park	Sudbury, C	118
Lakewood Beach	Malden, TP	182
Lakewood Gardens North	Hay, TP	10
Lakewood Gardens South	Hay, TP	30
Lakewood Trailer Park	Beckwith, TP	110
Lammermoor	Lavant, Dalhousie, and North Sherbrooke, TP	14
Landslide Trailer Park	Sault Ste. Marie, C	79
Lang	Otonabee, TP	121
Lang Lake	Sudbury, Unorganized, North Part, UNO	20
Lang's Trail	Harvey, TP	23
Langman	Flos, TP	18 E
Langton	Norfolk, TP	437
Lansdowne	Front of Leeds and Lansdowne, TP	426
Lansdowne Park	Lobo, TP	69
Lapointe	Maidstone, TP	83
Larkins	Hungerford, TP	47
Larose Forest Trailer Park	Clarence, TP	85 E
Lasocha's Trailer Park	Nipigon, TP	10
Lasswade	Chandos, TP	16 E
Lasswade Lake	Chandos, TP	19 E
Latchford Bridge	Raglan, TP	40
Latta	Thurlow, TP	56 E
Lauderbach	Normanby, TP	33
Laurel	Amaranth, TP	45
Lauriston	Gleneig, TP	15 E
Lavant	Lavant, Dalhousie, and North Sherbrooke, TP	17
Lavant Station	Lavant, Dalhousie, and North Sherbrooke, TP	14
Lawrence Station	Southwold, TP	50
Layton	Brock, TP	21 E
Lebanon	Maryborough, TP	26
Lebutte Trailer Park	Cambridge, TP	58
Leeburn	Algoma, Unorganized, North Part, UNO	13
Lefaire	Alfred, TP	334 E
Lehigh's Corner	Kitley, TP	68
Leith	Sydenham, TP	137
Lemieux	South Plantagenet, TP	23
Lans	Camden East, TP	16 E
Leonard	Cumberland, TP	48
Lepage	Val Rita-Harty, TP	97
Lieury	McGillivray, TP	24
Lighthouse	Tilbury North, TP	410
Lighthouse Beach	North Himsforth, TP	27
Lillies	Elizabethtown, TP	635 E
Limanac	Sudbury, Unorganized, North Part, UNO	14
Limerick	Winchester, TP	54 E
Limoges	Cambridge, TP	
	Russell, TP	1,236
Linwood	Wellesley, TP	695
Lisbon	North Easthope, TP	
	Wilmot, TP	80
Lisle	Tosorontio, TP	413 E
Little Britain	Mariposa, TP	402
Little Fry Acres	Seymour, TP	27 E
Little Germany	Alnwick, TP	58 E
Little Gull Lake	Lutterworth, TP	10 E

See note(s), footnote(s) and abbreviation(s) at the end of the publication. - Voir nota, renvoi(s) et abréviation(s) à la fin de la publication.

Table 1. Population Counts, for Unincorporated Places in Alphabetical Order, for Provinces and Territories, 1991 - 100% Data

Tableau 1. Chiffres de population, localités non constituées en ordre alphabétique, provinces et territoires, 1991 - données intégrales

Province: Ontario

Unincorporated place Localité non constituée	Census subdivision Subdivision de recensement	Population(1)
Little Lake	Puslinch, TP	88
Little Long Lac	Thunder Bay, Unorganized, UNO	16
Little Rapids	Thessalon, TP	94
Little Silver Lake	Galway and Cavendish, TP	20 E
Littleneck Bay	Machin, TP	34
Lloydtown	King, TP	102
Lobo	Lobo, TP	109
Loch Garry	Kenyon, TP	18
Lochalsh	Ashfield, TP	12
Lochiel	Lochiel, TP	45 E
Lochinvar	Lochiel, TP	12
Lochlin	Snowdon, TP	37
Lockton	Caledon, T	24
Lodgeroom Corners	Hungerford, TP	16 E
Lombardy	South Elmsley, TP	51 E
Londesborough	Hullett, TP	186
Long Bay	Manitoulin, Unorganized, Centre Part, UNO	29
Long Beach	Wainfleet, TP	121 E
Long Beach	Fenelon, TP	162
Long Lake	Olden, TP	56
Long Pine Lake	Kenora, Unorganized, UNO	22
Long Point	Norfolk, TP	360
Long Point	Bexley, TP	22 E
Long Point Beach	Norfolk, TP	30
Longbow Lake	Kenora, Unorganized, UNO	115
Longbow Lake Trailer Park	Kenora, Unorganized, UNO	33
Longhouse Trailer Park	Shuniah, TP	125 E
Longtinville	Cambridge, TP	11 E
Lonsdale	Tyendinaga, TP	68 E
Lords Mills	Augusta, TP	65
Loretto	Adjala, TP	781
Loring	Parry Sound, Unorganized, Centre Part, UNO	318
Lorne Beach	Kincardine, TP	108
Lorne Glen Estates	Beckwith, TP	53
Lorneville	Eldon, TP	92 E
Lorraine	Port Colborne, C	25
Lost Bay	Rear of Leeds and Lansdowne, TP	18 E
Lost Channel	Hungerford, TP	47
Lotus	Manvers, TP	37
Loughborough Park	Loughborough, TP	238 E
Lougheed Park	Hamilton, TP	199
Louisville	Chatham, TP	99
Lovett	Murray, TP	37 E
Lukerville	Sandwich West, TP	45
Lunenburg	Osnabruck, TP	327
Luton	Malahide, TP	90 E
Lutterworth Pines	Lutterworth, TP	50
Lyn	Elizabethtown, TP	557 E
Lyndale	Yarmouth, TP	113
Lynden	Flamborough, T	171
Lyndhurst	Rear of Leeds and Lansdowne, TP	215
Lyndhurst Estates	Rear of Leeds and Lansdowne, TP	23
Lynnville	Delhi, TP	54
Lynnwood Gardens Trailer Park	Osgoode, TP	155
Lynwood	Harwich, TP	328
Lynwood Estates Mobile Home Park	South-West Oxford, TP	104
Lyon's Landing	Storrington, TP	140 E
Lyons	South Dorchester, TP	87
Lythmore	Haldimand, T	39 E
- M -		
Mabee	Norfolk, TP	34
Maberly	South Sherbrooke, TP	77
Macara Lake	Kenora, Unorganized, UNO	16
Maccdiarmid	Thunder Bay, Unorganized, UNO	41 E
MacDonalds Grove	Roxborough, TP	36 E

See note(s), footnote(s) and abbreviation(s) at the end of the publication. - Voir nota, renvoi(s) et abréviation(s) à la fin de la publication.

Table 1. Population Counts, for Unincorporated Places in Alphabetical Order, for Provinces and Territories, 1991 – 100% Data
Tableau 1. Chiffres de population, localités non constituées en ordre alphabétique, provinces et territoires, 1991 – données intégrales

Province: Ontario

Unincorporated place - Localité non constituée	Census subdivision - Subdivision de recensement	Population(1)
Maceys Bay	Georgian Bay, TP	64
Maclaren's Landing	West Carleton, TP	126 E
Maclean Park	Pittsburgh, TP	94
MacLennan	Tarbutt and Tarbutt Additional, TP	55
Macleod Townsite	Thunder Bay, Unorganized, UNO	102
MacNeil Trailer Park	Front of Leeds and Lansdowne, TP	27
MacTier	Georgian Bay, TP	634
Macville	Caledon, T	82 E
Madawaska	Nipissing, Unorganized, South Part, UNO	308
Madoc Junction	Rawdon, TP	13 E
Madsen	Kenora, Unorganized, UNO	204
Maguire Road	Asphodel, TP	13
Maidstone	Sandwich South, TP	864
Mainsville	Edwardsburgh, TP	27
Maitland	Augusta, TP	465
Maitland Estates	Augusta, TP	92
Malachi	Kenora, Unorganized, UNO	5 E
Malden Centre	Malden, TP	81 E
Mallard Bay	Emily, TP	142
Mallory Beach	Albemarle, TP	99
Mallorytown	Front of Yonge, TP	510 E
Mallorytown Landing	Front of Yonge, TP	152 E
Malone	Marmora and Lake, TP	20
Mandaumin	Plympton, TP	37
Manilla	Brock, TP	448
Manion Corners	Mariposa, TP	31
Manion Heights	West Carleton, TP	76
Manitouwabing Lake	West Carleton, TP	283
Manitowaning	McKellar, TP	442 E
Mannheim	Assiginack, TP	613
Mansewood	Wilmot, TP	32
Mansfield	Milton, T	233
Maple Bay	Mulmur, TP	41
Maple Beach	Haldimand, T	226 E
Maple Drive Subdivision	Brock, TP	38
Maple Glen Estates	Billings, TP	63
Maple Grove	North Elmsley, TP	44 E
Maple Grove	Front of Leeds and Lansdowne, TP	30
Maple Hill	Brantford, TP	60 E
Maple Lake	Storrington, TP	306
Maple Lake Trailer Park	Stanhope, TP	102
Maple Leaf Acres	Blandford-Blenheim, TP	259
Maple Ridge	West Garafraxa, TP	20
Maple Ridge	Lake of Bays, TP	54 E
Maple View	Winchester, TP	17
Maple Wood Estates	Murray, TP	52
Maple Wood Estates	Cumberland, TP	114
Mapleton	Orillia, TP	45
Maplewood	Yarmouth, TP	19
Mar	Zorra, TP	60
Mara Point	Albemarle, TP	27 E
Mara Shore Estates	Mara, TP	116 E
Marathon Village	Mara, TP	294
Marble Point	West Carleton, TP	23
Marble Rock	Algoma, Unorganized, North Part, UNO	13 E
Marburg	Front of Leeds and Lansdowne, TP	41 E
Marchmont	Nanticoke, C	260
Marden	Orillia, TP	105
Marentette Beach	Guelph, TP	11
Margo Lake	Mersea, TP	16 E
Mariatown	Thunder Bay, Unorganized, UNO	174
Marion's Point	Williamsburgh, TP	14
Marionville	Charlottenburgh, TP	291
Mariposa Estates	Russell, TP	192
Markstay	Winchester, TP	440
	Mariposa, TP	
	Hagar, TP	

See note(s), footnote(s) and abbreviation(s) at the end of the publication. – Voir nota, renvoi(s) et abréviation(s) à la fin de la publication.

Table 1. Population Counts, for Unincorporated Places in Alphabetical Order, for Provinces and Territories, 1991 - 100% Data
Tableau 1. Chiffres de population, localités non constituées en ordre alphabétique, provinces et territoires, 1991 - données intégrales

Province: Ontario

Unincorporated place - Localité non constituée	Census subdivision - Subdivision de recensement	Population(1)
Marl Lake	Brant, TP	80
Marlbank	Hungerford, TP	193
Marsville	East Garafraxa, TP	113
Marter	Timiskaming, Unorganized, West Part, UNO	191
Marthaville	Enniskillen, TP	177
Martin Grove Village	Woolwich, TP	180 E
Martintown	Charlottenburgh, TP	
	Cornwall, TP	531 E
Martinville	Medonte, TP	13
Marvelville	Russell, TP	44
Marysville	Tyendinaga, TP	124
Mask Island	Sherwood, Jones and Burns, TP	43
Massie	Holland, TP	17
Matachewan	Matachewan, ID	453
Matawatchan	Griffith and Matawatchan, TP	32
Mather	Chapple, TP	221 E
Matheson	Black River-Matheson, TP	984
Mattice	Mattice-Val Côté, TP	688
Maxwell	Osprey, TP	124
Mayfair	Ekfrid, TP	23 E
Maynard	Augusta, TP	205
Maynooth	Bangor, Wicklow and McClure, TP	
	Herschel, TP	
	Monteagle, TP	135
Mc Crosson	McCroscon and Tovell, TP	108
McAlpine Corners	Monteagle, TP	16 E
McArthur Subdivision	Algoma, Unorganized, North Part, UNO	106
McArthurs Mills	Mayo, TP	91
McCann Island	Seymour, TP	12
McCarthy's Point	Asphodel, TP	20
McCormick Point	Puslinch, TP	29
McCracken's Landing	Dummer, TP	12
McCrackins Beach	Carden, TP	17
McCrimmon	Kenyon, TP	
	Lochiel, TP	25
McCullough Lake	Sullivan, TP	80
McCulloughh's Landing Park	Drummond, TP	21 E
McDiarmid's Shore	Beckwith, TP	37
McDonalds Corners	Lavant, Dalhousie, and North Sherbrooke, TP	98
McGillivray	McGillivray, TP	55
McGregor	Anderdon, TP	
	Colchester North, TP	312 E
McGregor Bay	Manitoulin, Unorganized, Mainland, UNO	20 E
McGregor Ridge Estates	Beckwith, TP	49
McGuire's Beach	Carden, TP	94
McIntosh	Kenora, Unorganized, UNO	37
McIntosh Mills	Front of Yonge, TP	39
McIntyre	Osprey, TP	32
McIntyre	Ernestown, TP	47 E
McKay's Corners	Harwich, TP	
	Howard, TP	92
McKellar	Hagerman, TP	73
McKenzie Island	Golden, TP	118
McKerrow	Baldwin, TP	269
McLaughlin's Point	Lancaster, TP	28
McLean Trailer Park	The Spanish River, TP	16 E
McLennan's Beach	Brock, TP	9
McLeod Subdivision	Emily, TP	77
McLeodville	Caledon, T	97
McMarmac	Golden, TP	37
McNeil Mobile Community	South Dorchester, TP	256
Mcnevan's-Irwin Shore	Fenelon, TP	12
McQuaby Lake	Nipissing, TP	42 E
McQueen	Sault Ste. Marie, C	377
McRoberts Corner	Augusta, TP	13 E
Medina	Zorra, TP	20
Medonte	Medonte, TP	57 E

See note(s), footnote(s) and abbreviation(s) at the end of the publication. - Voir nota, renvoi(s) et abréviation(s) à la fin de la publication.

Table 1. Population Counts, for Unincorporated Places in Alphabetical Order, for Provinces and Territories, 1991 - 100% Data
Tableau 1. Chiffres de population, localités non constituées en ordre alphabétique, provinces et territoires, 1991 - données intégrales

Province: Ontario

Unincorporated place - Localité non constituée	Census subdivision - Subdivision de recensement	Population(1)
Medonte Hills	Medonte, TP	153
Medora	Muskoka Lakes, TP	76 E
Melbourne	Caradoc, TP	
	Ekfrid, TP	433
Meldrum Bay	Manitoulin, Unorganized, West Part, UNO	48
Melrose	Tyendinaga, TP	124 E
Melville	Caledon, T	31
Melvin Settlement	Winchester, TP	34 E
Meneset Park	Colborne, TP	320
Menie	Seymour, TP	49
Merlenor Court	Smith, TP	31
Merlin	Raleigh, TP	
	Tilbury East, TP	723
Mertz's Corner	Tiny, TP	12 E
Metcalfe	Osgoode, TP	1,346
Meyersburg	Seymour, TP	33
Michipicoten Harbour	Michipicoten, TP	17 E
Michipicoten River	Michipicoten, TP	237 E
Micksburg	Stafford, TP	54
Middlemarch	Southwold, TP	17
Middlemiss	Ekfrid, TP	64
Middleport	Onondaga, TP	65 E
Middleville	Lanark, TP	67
Midland Bay Woods	Tay, TP	440 E
Milburn	Storrington, TP	59 E
Milford	South Marysburgh, TP	178
Milford Bay	Muskoka Lakes, TP	226
Milford Haven	Hilton, TP	11
Mill Creek	Puslinch, TP	35
Millar's Corners	Ross, TP	17
Millars Corners	Oxford (On Rideau), TP	27
Millarton	Kincardine, TP	17 E
Millbank	Mornington, TP	376
Millbridge	Tudor and Cashel, TP	100
Milldale	Norwich, TP	15
Miller Lake	Lindsay, TP	189 E
Millhaven	Ernestown, TP	224
Milne Townsite	Temagami, TP	37
Milton Subdivision	Pittsburgh, TP	227
Mimosa	Erin, TP	43 E
Minaki	Kenora, Unorganized, UNO	228
Mindemoya	Carnarvon, TP	392
Minden	Anson, Hindon and Minden, TP	1,111
Mine Centre	Rainy River, Unorganized, UNO	103 E
Miners Bay	Lutterworth, TP	15 E
Minesing	Vespra, TP	338 E
Minett	Muskoka Lakes, TP	28 E
Mini Lakes	Puslinch, TP	156
Minnitaki	Machin, TP	152
Mississagua Lake	Galway and Cavendish, TP	26
Mississippi Hillview Mobile Park	Drummond, TP	74 E
Mississippi Station	Palmerston and North and South Canonto, TP	34
Mitchell Bay	Dover, TP	223 E
Mitchell's Corners	Newcastle, T	27
Mitchell Square	Oro, TP	13
Mitchellville	Front of Escott, TP	15 E
Moffat	Milton, T	35
Moira	Huntingdon, TP	50
Mokomon	Conmee, TP	41 E
Molesworth	Grey, TP	
	Wallace, TP	95
Moltke	Carrick, TP	
	Normanby, TP	33
Monck Road	Faraday, TP	43
Monetville	Cosby, Mason and Martland, TP	19
Moneymore	Hungerford, TP	29 E
Monkland	Roxborough, TP	591 E

See note(s), footnote(s) and abbreviation(s) at the end of the publication. - Voir nota, renvoi(s) et abréviation(s) à la fin de la publication.

Table 1. Population Counts, for Unincorporated Places in Alphabetical Order, for Provinces and Territories, 1991 - 100% Data
Tableau 1. Chiffres de population, localités non constituées en ordre alphabétique, provinces et territoires, 1991 - données intégrales

Province: Ontario

Unincorporated place - Localité non constituée	Census subdivision - Subdivision de recensement	Population(1)
Monkton	Elma, TP	
	Logan, TP	541
Mono Centre	Mono, TP	37
Mono Mills	Caledon, T	696
Monteagle Valley	Monteagle, TP	23 E
Montgomery Park	Ramsay, TP	26
Monticello	East Luther, TP	34
Montreal River Harbour	Algoma, Unorganized, North Part, UNO	53 E
Moonbeam	Moonbeam, TP	784
Moons Beach	Orillia, TP	90
Moons Corners	Loughborough, TP	166 E
Moonstone	Medonte, TP	90
Moonstone Hill	Medonte, TP	213
Moore Falls	Lutterworth, TP	15
Moore Lake	Lutterworth, TP	73
Moorefield	Maryborough, TP	296
Mooreburg	Sullivan, TP	29
Mooretown	Moore, TP	342 E
Moose Creek	Roxborough, TP	894
Moose River	Cochrane, Unorganized, North Part, UNO	19
Morewood	Winchester, TP	254
Morgan's Trailer Park	Tuckersmith, TP	26
Morgans Point	Wainfleet, TP	163 E
Morganston	Cramahe, TP	20
Morinus	Muskoka Lakes, TP	7
Morning-Side Village	Wilmot, TP	346
Morpeth	Howard, TP	269
Morrish	Hope, TP	26 E
Morrison Point	South Marysburgh, TP	94
Morrison	Puslinch, TP	267
Mortimers Point	Muskoka Lakes, TP	72 E
Morven	Ernestown, TP	158 E
Moscow	Camden East, TP	65
Moserville	Ellice, TP	18 E
Motts Mills	Kitley, TP	43
Moulinette Island	Cornwall, TP	120
Mount Albert	East Gwillimbury, T	3,097
Mount Carmel	McGillivray, TP	20
Mount Elgin	South-West Oxford, TP	246
Mount Julian	Burleigh and Anstruther, TP	7 E
Mount Pleasant	Cavan, TP	235
Mount Pleasant	Richmond, TP	50
Mount Pleasant	Brantford, TP	676
Mount Pleasant	Rawdon, TP	41 E
Mount Salem	Malahide, TP	340
Mount St. Louis	Medonte, TP	24 E
Mount St. Patrick	Admaston, TP	
	Brougham, TP	51
Mount St. Louis Estates	Medonte, TP	68
Mount Vernon	Brantford, TP	36
Mount Vernon	South Dorchester, TP	19
Mountain	Mountain, TP	132
Mountain Grove	Olden, TP	114
Mountain View	Ameliasburgh, TP	85 E
Mountainview Subdivision	Rolph, Buchanan, Wylie and McKay, TP	160
Mud River	Thunder Bay, Unorganized, UNO	11 E
Muirkirk	Orford, TP	78
Mull	Harwich, TP	34
Mullifarry	Adelaide, TP	20 E
Mulloys	Mountain, TP	65 E
Munster	Goulbourn, TP	1,511
Murillo	Oliver, TP	239
Murphy Beach	Mara, TP	16 E
Murvale	Portland, TP	23
Muskie Manor	Harvey, TP	67
Muskoka Falls	Bracebridge, T	137
Myer's Island	Seymour, TP	121

See note(s), footnote(s) and abbreviation(s) at the end of the publication. - Voir nota, renvoi(s) et abréviation(s) à la fin de la publication.

Table 1. Population Counts, for Unincorporated Places in Alphabetical Order, for Provinces and Territories, 1991 - 100% Data

Tableau 1. Chiffres de population, localités non constituées en ordre alphabétique, provinces et territoires, 1991 - données intégrales

Province: Ontario

Unincorporated place - Localité non constituée	Census subdivision - Subdivision de recensement	Population(1)
Myersville	Walpole Island 46, R	18
- N -		
Nairn	East Williams, TP	332
Nakina	Nakina, TP	614
Napier	Metcalfe, TP	41
Nappan Island	Seymour, TP	18
Nashdale Estates	Osgoode, TP	65
Nature View Estates	Cumberland, TP	259
Navan	Cumberland, TP	759
Navan Gardens	Cumberland, TP	325
Neebish	Laird, TP	78
Nelles Corners	Haldimand, T	71
Nelles Township	Rainy River, Unorganized, UNO	40
Nemegos	Sudbury, Unorganized, North Part, UNO	6
Nenagh	Normanby, TP	32
Nesterville	Thessalon, TP	32
Nestor Falls	Kenora, Unorganized, UNO	254 E
New Carlow	Carlow, TP	70
New Dublin	Elizabethtown, TP	60
New Dundee	Wilmot, TP	1,082
New England Mobile Homes	Bayham, TP	51
New Fios	Fios, TP	12 E
New Gamebridge Beach	Mara, TP	33 E
New Glasgow	Aldborough, TP	16
New Hamburg	Wilmot, TP	142 E
New Lowell	Sunnidale, TP	440
New Sarum	Yarmouth, TP	90
New Scotland	Harwich, TP	
Newbliss	Howard, TP	33
Newboyne	Kitley, TP	18 E
Newbury Station	Bastard and South Burgess, TP	19 E
Newholm	Euphemia, TP	
Newington	Mosa, TP	27 E
Newman's Beach	Huntsville, T	60 E
Newmarket	Osnabruck, TP	468
Newry	Mariposa, TP	102
Newton	East Gwillimbury, T	131
Newton Robinson	Elma, TP	81
Nichol	Mornington, TP	144
Nicholls Point	Bradford West Gwillimbury, T	21
Nicholson's Point	Nichol, TP	213
Nicol Island	Harvey, TP	84 E
Nicolston	Ernestown, TP	229
Nile	Thunder Bay, Unorganized, UNO	30
Nithburg	Essa, TP	30 E
Nixon	Ashfield, TP	
Nobbs Siding	Colborne, TP	
Nobel	West Wawanosh, TP	107
Noelville	North Easthope, TP	135 E
Nolalu	Delhi, TP	103
Norham	Dungannon, TP	30
Norland	McDougall, TP	462
Norman	Cosby, Mason and Martland, TP	572
Normandale	Thunder Bay, Unorganized, UNO	43
North Appin Station	Percy, TP	126 E
North Augusta	Laxton, Digby and Longford, TP	
North Bourne	Somerville, TP	370
North Bruce	Yarmouth, TP	188
North Buxton	Delhi, TP	190
North Ekfrid	Ekfrid, TP	17 E
	Augusta, TP	218
	Keppel, TP	69 E
	Bruce, TP	
	Saugeen, TP	28
	Raleigh, TP	110
	Ekfrid, TP	32

See note(s), footnote(s) and abbreviation(s) at the end of the publication. - Voir nota, renvoi(s) et abréviation(s) à la fin de la publication.

Table 1. Population Counts, for Unincorporated Places in Alphabetical Order, for Provinces and Territories, 1991 – 100% Data
Tableau 1. Chiffres de population, localités non constituées en ordre alphabétique, provinces et territoires, 1991 – données intégrales

Province: Ontario

Unincorporated place — Localité non constituée	Census subdivision — Subdivision de recensement	Population(1)
North Hall	Bayham, TP	49 E
North Lancaster	Lancaster, TP	140
North Lunenburg	Osnabruck, TP	140 E
North Pelham	Pelham, T	215
North Portage	Lake of Bays, TP	38
North Ridge	Gosfield North, TP	100
North Valley	Osnabruck, TP	15 E
North Winchester	Winchester, TP	103 E
Northbrook	Kaladar, Anglesea and Effingham, TP	329
Northern Peninsula	Kenora, Unorganized, UNO	8 E
Northfield	Cornwall, TP	486 E
Northport	Sophiasburgh, TP	100 E
Northville	Bosanquet, TP	37
Northwood	Harwich, TP	24
Norway Lake	Bagot and Blythfield, TP	16
Norwood Village Trailer Park	Usborne, TP	74
Notre-Dame-des-Champs	Cumberland, TP	265
Nottawa	Nottawasaga, TP	532 E
Novar	Perry, TP	300
Nudell Bush	Williamsburgh, TP	108
Numogate	Montague, TP	26
- 0 -		
O'Brien Subdivision	Raleigh, TP	206
O'Reilly Lane	Ops, TP	154
Oak Flats	Hinchinbrooke, TP	11
Oak Lake	Belmont and Methuen, TP	81
Oak Meadows Survey	Brantford, TP	108
Oak Shores Estate	Harvey, TP	268
Oakdale	Dawn, TP	69
Oakgrove	Admaston, TP	18
Oakhill Forest	Fort Erie, T	353
Oakhill Heights Survey	Brantford, TP	168
Oakland Subdivision	Ramsay, TP	110
Oakwood	Mariposa, TP	735
Oakwood Park	Stephen, TP	23
Oastler Lake	Foley, TP	90
Oconto	Oso, TP	60
Odena	Sault Ste. Marie, C	30
Odessa	Ernestown, TP	1,162
Oil City	Enniskillen, TP	263
Old Killaloe	Hagarty and Richards, TP	31
Old Orchard Estates	McNab, TP	148
Old Woman River	Eastnor, TP	20
Olinda	Gosfield South, TP	20
Oliphant	Amabel, TP	370 E
Ompah	Palmerston and North and South Canonto, TP	128
Opasatika	Opasatika, TP	262
Ophir	Algoma, Unorganized, North Part, UNO	15
Orange Corners	Emily, TP	213
Orchard View	Osgoode, TP	244
Orient Bay	Thunder Bay, Unorganized, UNO	20 E
Oriole Park Resort	Lobo, TP	15 E
Orkney	Flamborough, T	319
Oriand	Brighton, TP	48
Ormond	Winchester, TP	192
Ormsby	Limerick, TP	42
Oro Hills Subdivision	Oro, TP	20
Oro Station	Oro, TP	147 E
Orr Lake	Medonte, TP	92 E
Orrville	Christie, TP	139
Orton	East Garafraxa, TP	
Orwell	Erin, TP	103
	Malahide, TP	
	Yarmouth, TP	286 E
Osaca	Hope, TP	26 E

See note(s), footnote(s) and abbreviation(s) at the end of the publication. – Voir nota, renvoi(s) et abréviation(s) à la fin de la publication.

Table 1. Population Counts, for Unincorporated Places in Alphabetical Order, for Provinces and Territories, 1991 - 100% Data
Tableau 1. Chiffres de population, localités non constituées en ordre alphabétique, provinces et territoires, 1991 - données intégrales

Province: Ontario

Unincorporated place Localité non constituée	Census subdivision Subdivision de recensement	Population(1)
Osceola	Bromley, TP	30
Osnabruk Centre	Osnabruk, TP	290
Oso	Oso, TP	19
Ospringe	Erin, TP	68
Otter Creek	Hungerford, TP	33
Otterdale Estates	South Elmsley, TP	183
Otterville	Norwich, TP	823
Oungah	Chatham, TP	41 E
Oustic	Eramosa, TP	31
Outlet	Front of Leeds and Lansdowne, TP Rear of Leeds and Lansdowne, TP	47
Outlet	Athol, TP	38
Owaissa Point	Mara, TP	30 E
Owenbrook	Chandos, TP	13 E
Oxenden	Keppel, TP	94 E
Oxford Centre	Norwich, TP	109
Oxford Landing Subdivision	Oxford (On Rideau), TP	47
Oxford Mills	Oxford (On Rideau), TP	166 E
Oxford Station	Oxford (On Rideau), TP	95
Oxley	Colchester South, TP	59
Oxtongue Lake	Sherborne and Others, TP	169 E
- P -		
Pacaud Township	Timiskaming, Unorganized, West Part, UNO	122
Paincourt	Dover, TP	398
Pakenham	Pakenham, TP	306
Palgrave	Caledon, T	533 E
Palm Beach	Oro, TP	113 E
Palmer Rapids	Raglan, TP	284
Pamela Lake	Thunder Bay, Unorganized, UNO	34
Pancake Bay	Algoma, Unorganized, North Part, UNO	22 E
Panmure	West Carleton, TP	20
Paradise Valley	Plympton, TP	37
Parham	Hinchinbrooke, TP	174
Park Head	Amabel, TP	97
Park St. Eugenia	Artemesia, TP	20
Parkhill Estates	Otonabee, TP	139
Parkwood Village	Newcastle, T	275
Parthia	Mattice-Vai Coté, TP	64
Pashkokogan Lake	Thunder Bay, Unorganized, UNO	20 E
Pashkokogan River	Thunder Bay, Unorganized, UNO	31 E
Patterson Point	Front of Yonge, TP	27 E
Pattersons Corners	Oxford (On Rideau), TP	93 E
Paudash	Faraday, TP	246
Paynes Mills	Southwold, TP	77
Peacock Point	Nanticoke, C	179
Peaks	Bagot and Blythfield, TP	30
Pelmo Park	Hope, TP	74 E
Pembroke Hill	Wilberforce, TP	44
Pendleton	North Plantagenet, TP South Plantagenet, TP	77
Peninsula Drive	Emily, TP	39
Penville	Alliston, Beeton, Tecumseth and Tottenham, T	50 E
Percy Boom	Seymour, TP	143
Perivale	Manitoulin, Unorganized, Centre Part, UNO	30
Perkinsfield	Tiny, TP	353
Perrault Falls	Kenora, Unorganized, UNO	46 E
Perrault Lake	Kenora, Unorganized, UNO	44 E
Perry's Corners	Blandford-Blenheim, TP	57
Perrytown	Hope, TP	28 E
Perth Road	Loughborough, TP	174 E
Petersburg	Wilmot, TP	377
Petherick	Seymour, TP	38
Petheron	Arthur, TP	18
Petherwin	Oro, TP	13
Pheipston	Fios, TP	342

See note(s), footnote(s) and abbreviation(s) at the end of the publication. - Voir nota, renvoi(s) et abréviation(s) à la fin de la publication.

Table 1. Population Counts, for Unincorporated Places in Alphabetical Order, for Provinces and Territories, 1991 - 100% Data
Tableau 1. Chiffres de population, localités non constituées en ordre alphabétique, provinces et territoires, 1991 - données intégrales

Province: Ontario

Unincorporated place - Localité non constituée	Census subdivision - Subdivision de recensement	Population(1)
Philipsville	Bastard and South Burgess, TP	23 E
Phillipsburg	Wilmot, TP	113 E
Phillipston	Thurlow, TP	43
Philmar	Seymour, TP	51
Piccadilly	Hinchinbrooke, TP	
	Portland, TP	148
Pickeral Lake	Armour, TP	86
Pickeral Point	Fenelon, TP	126
Pierces Corners	Rideau, TP	102 E
Pigeon Island	Williamsburgh, TP	57
Pike Bay	Eastnor, TP	119
Pilon's Point	Charlottenburgh, TP	73
Pine Acres	Murray, TP	166
Pine Crest Point	Port Colborne, C	23
Pine Grove Subdivision	Delhi, TP	341
Pine Island	Tarbutt and Tarbutt Additional, TP	33
Pine Meadows	Petawawa, TP	196
Pine Ridge Trailer Park	Ear Falls, TP	16
Pine River	Huron, TP	41
Pine River	Tosorontio, TP	179 E
Pine River Subdivision	Mulmur, TP	11 E
Pine Springs	Stanhope, TP	13
Pine Tree Estates Trailer Park	Paipoonge, TP	60
Pineal Lake	Sudbury, Unorganized, North Part, UNO	49
Pinedale Subdivision	Bosanquet, TP	114
Pinegrove	McNab, TP	114
Pinegrove	Richmond, TP	17 E
Pinegrove Trailer Park	McNab, TP	32
Pinehurst	Harwich, TP	37
Pinetree Estates	Bosanquet, TP	11
Pinkerton	Greenock, TP	104
Pioneer Trailer Park	Algoma, Unorganized, North Part, UNO	115
Pirates Glen	Harvey, TP	116
Pitts Cove	Verulam, TP	26
Pittston	Edwardsburgh, TP	47
Placer-Dome Trailer Park	Pickle Lake, TP	93
Plainfield	Thurlow, TP	138 E
Plattsville	Blandford-Blenheim, TP	915
Pleasant Beach Trailer Park	Port Colborne, C	19
Pleasant Corners	West Hawkesbury, TP	27
Pleasant Point	Fenelon, TP	313
Pleasant Point Estates	Mariposa, TP	304
Pleasant View Park	Fenelon, TP	208
Plevna	Clarendon and Miller, TP	104
Plumb Point	Mara, TP	18
Plumerville	Normanby, TP	59
Plumeville	Egremont, TP	20
Plummer	Plummer Additional, TP	41
Point Abino	Fort Erie, T	32
Point au Baril Station and Islands	The Archipelago, TP	333
Point of Mara Beach	Mara, TP	20 E
Point Pelee	Mersea, TP	46
Point St Mark	Pittsburgh, TP	338
Point View Subdivision	Plympton, TP	127
Pointe Anne	Thurlow, TP	181 E
Pontypool	Manvers, TP	241 E
Pontypool Subdivision North	Manvers, TP	659
Poole	Mornington, TP	94
Poplar	Manitoulin, Unorganized, Centre Part, UNO	58
Poplar Dale	Algoma, Unorganized, North Part, UNO	32
Poplar Hill	Lobo, TP	323
Poplar Hills Survey	Brantford, TP	238
Port Albert	Ashfield, TP	269
Port Alma	Tilbury East, TP	94
Port Britain	Hope, TP	29
Port Bruce	Malahide, TP	268

See note(s), footnote(s) and abbreviation(s) at the end of the publication. - Voir nota, renvoi(s) et abréviation(s) à la fin de la publication.

Table 1. Population Counts, for Unincorporated Places in Alphabetical Order, for Provinces and Territories, 1991 - 100% Data
Tableau 1. Chiffres de population, localités non constituées en ordre alphabétique, provinces et territoires, 1991 - données intégrales

Province: Ontario

Unincorporated place - Localité non constituée	Census subdivision - Subdivision de recensement	Population(1)
Port Carling	Muskoka Lakes, TP	838 E
Port Crewe	Tilbury East, TP	34
Port Cunington	Lake of Bays, TP	89
Port Davidson	West Lincoln, TP	20
Port Dover	Nanticoke, C	298
Port Elmsley	North Elmsley, TP	109
Port Glasgow	Aldborough, TP	27
Port Lambton	Sombra, TP	1,349
Port Law	Artemesia, TP	19
Port Loring	Parry Sound, Unorganized, Centre Part, UNO	253
Port Milford	South Marysburgh, TP	73
Port Rowan	Norfolk, TP	846
Port Royal	Norfolk, TP	36
Port Ryerse	Nanticoke, C	194
Port Sandfield	Muskoka Lakes, TP	43
Port Severn	Georgian Bay, TP	
Port Sydney	Tay, TP	277 E
Portland	Huntsville, T	107 E
Posen's Mobile Home Park	Bastard and South Burgess, TP	94 E
Pottageville	Elma, TP	63
	King, TP	1,000
Potts	Chapple, TP	110 E
Prairie Siding	Raleigh, TP	46 E
Pratt Township	Rainy River, Unorganized, UNO	63
Precious Corners	Hamilton, TP	133
Presqu'île Point	Brighton, TP	80
Prestonvale	Drummond, TP	33
Prices Subdivision	Collingwood, TP	24 E
Priceville	Artemesia, TP	
Primrose	Glennel, TP	148
Princess Acres	Mono, TP	
	Mulmur, TP	29
	Murray, TP	92
Princeton	Blandford-Blenheim, TP	431
Prinyer Cove Estates	North Marysburgh, TP	57 E
Pronto East	North Shore, TP	40
Pronto Subdivision	North Shore, TP	65
Prophet Beach	Mara, TP	37 E
Proton Station	Artemesia, TP	
Providence Bay	Proton, TP	64
	Carnarvon, TP	
	Manitoulin, Unorganized, Centre Part, UNO	152
Puce-Emeryville	Maidstone, TP	549
Pumpkin Point	Laird, TP	67
Purdy	Bangor, Wicklow and McClure, TP	125 E
Purple Grove	Huron, TP	12 E
Purple Hill	Mono, TP	663
Purple Valley	Albemarle, TP	28
- Q -		
Quabbin	Front of Escott, TP	16 E
Quadeville	Brudenell and Lyndoch, TP	173
Quaker Village	Uxbridge, TP	591
Queen Ann Estates	Emily, TP	137
Queens Acres	Ernestown, TP	103
Queensborough	Elzevir and Grimsthorpe, TP	90
Queensville	East Gwillimbury, T	1,636
Quibell	Kenora, Unorganized, UNO	43
Quinn	Tilbury East, TP	42
- R -		
Rabbit Lake Trailer Park	Jaffray and Melick, T	193 E
Raby's Shore	Fenelon, TP	17
Rackety Trail	Lutterworth, TP	11
Railton	Loughborough, TP	88 E
Raith	Thunder Bay, Unorganized, UNO	38
Raleigh Estates	Raleigh, TP	81

See note(s), footnote(s) and abbreviation(s) at the end of the publication. - Voir nota, renvoi(s) et abréviation(s) à la fin de la publication.

Table 1. Population Counts, for Unincorporated Places in Alphabetical Order, for Provinces and Territories, 1991 - 100% Data
Tableau 1. Chiffres de population, localités non constituées en ordre alphabétique, provinces et territoires, 1991 - données intégrales

Province: Ontario

Unincorporated place - Localité non constituée	Census subdivision - Subdivision de recensement	Population(1)
Ramore	Black River-Matheson, TP	46
Ramsayville	Gloucester, C	68
Rankin	Wilberforce, TP	159
Rannoch	Blanshard, TP	36
Ratho	Blandford-Blenheim, TP	30
Rathwell's Shore	Beckwith, TP	52
Raven Lake	Bexley, TP	25 E
Ravenna	Collingwood, TP	64
Ravenscliffe	Huntsville, T	273
Ravenswood	Bosanquet, TP	23
Raymond	Muskoka Lakes, TP	112
Raymonds Corners	Loughborough, TP	105 E
Reaboro	Ops, TP	74
Red Bay	Albemarle, TP	295
Red Cap Beach	Carden, TP	22
Red Deer	Sudbury, Unorganized, North Part, UNO	74
Red Lake Road	Kenora, Unorganized, UNO	177
Red Oaks Mobile Home	Bayham, TP	90
Red Pine Estates	Goulbourn, TP	38
Red Rock	Algoma, Unorganized, North Part, UNO	37
Red Wing	Collingwood, TP	25
Redditt	Kenora, Unorganized, UNO	157 E
Redickville	Melancthon, TP	17
Rednersville	Ameliasburgh, TP	285
Redvers Township	Kenora, Unorganized, UNO	34
Reeces Corners	Plympton, TP	140
Reidville	Camden East, TP	27
Reinke's Hill	Wilberforce, TP	52
Renton	Nanticoke, C	83
Restoule	Parry Sound, Unorganized, Centre Part, UNO	179 E
Rhoddy's Bay	McNab, TP	50
Riceville	South Plantagenet, TP	82
Richards Landing	St. Joseph, TP	595
Richardson	Chapple, TP	38 E
Richmond	Bayham, TP	176
Richwood	Blandford-Blenheim, TP	40 E
Rideau Ferry	South Elmsley, TP	162 E
Rideau Village	Pittsburgh, TP	26
Ridgewood Park	Colborne, TP	73
Rimington	Madoc, TP	35 E
Rintala Trailer Park	Walden, T	82
River Drive Park	East Gwillimbury, T	1,199
River Range	Chapple, TP	61 E
River Valley	Nipissing, Unorganized, North Part, UNO	268
Riversdale	Greenock, TP	51 E
Riverside Heights	Williamsburgh, TP	192
Riverside Trailer Park	Chatham, TP	88
Riverview	Melancthon, TP	83
Riverview Heights	Augusta, TP	190
Riverview Heights	Emily, TP	54
Riverview Heights	Maryborough, TP	26
Riverwood Trailer Park	Ops, TP	181
Robinglade Estates	Mariposa, TP	211
Roblin	Richmond, TP	149 E
Roblin Hill	North Fredericksburgh, TP	77 E
Roblin Mills	Sophiasburgh, TP	24 E
Roblindale	Richmond, TP	40 E
Rock Haven Trailer Park	Beckwith, TP	129
Rock Lake	Algoma, Unorganized, North Part, UNO	
	Plummer Additional, TP	15
Rock Mills	Artemesia, TP	61
Rockcroft	Harvey, TP	21 E
Rockingham	Brudenell and Lyndoch, TP	11
Rocklyn	Euphrasia, TP	82
Rockport	Front of Escott, TP	172 E
Rocksides Beach	Carden, TP	13

See note(s), footnote(s) and abbreviation(s) at the end of the publication. - Voir nota, renvoi(s) et abréviation(s) à la fin de la publication.

Table 1. Population Counts, for Unincorporated Places in Alphabetical Order, for Provinces and Territories, 1991 - 100% Data

Tableau 1. Chiffres de population, localités non constituées en ordre alphabétique, provinces et territoires, 1991 - données intégrales

Province: Ontario

Unincorporated place - Localité non constituée	Census subdivision - Subdivision de recensement	Population(1)
Rocksprings	Elizabethtown, TP	21
Rockview Estates	Nickel Centre, T	774
Rockview Trailer Park	Faraday, TP	50
Rockwood Hills	West Carleton, TP	260
Roebuck	Augusta, TP	49
Rokeby	Brooke, TP	19 E
Rolling Hills	Puslinch, TP	44
Roman Lake	Erin, TP	46
Romany Ranch	Fenelon, TP	30
Rondeau Bay Estates	Harwich, TP	11
Rondeau Park	Harwich, TP	242
Root River Trailer Park	Sault Ste. Marie, C	93
Rosebank	Admaston, TP	44
Roseberry	Chapple, TP	28 E
Roseberry Hill	Hope, TP	62 E
Rosedale Estates	Kingston, TP	59
Rosedale North	Fenelon, TP	46
Rosedale Point	Thunder Bay, Unorganized, UNO	46
Rosedale South	Fenelon, TP	81
Rosedale Terrace	Cornwall, TP	759
Rosegrove	Timiskaming, Unorganized, West Part, UNO	25
Rosehall	Hillier, TP	62
Rosehaven	Mountain, TP	25 E
Roseland Acres	Murray, TP	225
Rosemont	Adjala, TP	
	Mono, TP	
	Mulmur, TP	
	Tosorontio, TP	288
Roseneath	Alnwick, TP	234 E
Rosenthal	Radcliffe, TP	
	Raglan, TP	46
Roslin	Huntingdon, TP	
	Thurlow, TP	223
Rosseau Road	Foley, TP	34
Rossmore	Ameliasburgh, TP	349
Rossmount	Hamilton, TP	57 E
Rosspoint	Thunder Bay, Unorganized, UNO	119
Rostock	Ellice, TP	119
Rothsay	Maryborough, TP	116
Rothwell Park	Drummond, TP	31
Rough Rock Lake	Kenora, Unorganized, UNO	4 E
Round Lake Centre	Hagarty and Richards, TP	220
Routhier	Caledonia, TP	18
Rowanwood	Oro, TP	27
Rowena	Matilda, TP	23
Roxborough Gardens	Roxborough, TP	146
Royal Forest Drive Subdivision	Manvers, TP	81
Rte 600 Trailer Park	Cambridge, TP	40
Rte 650 Trailer Park	Cambridge, TP	61
Ruby	South Algona, TP	16
Rugby	Oro, TP	28
Rugby Estates	Oro, TP	43
Rugby Township	Kenora, Unorganized, UNO	101
Rupert Acres Trailer Park	Algoma, Unorganized, North Part, UNO	323
Ruscom	Rochester, TP	
	Tilbury West, TP	96 E
Rush Lake	Laxton, Digby and Longford, TP	39
Ruskview	Mulmur, TP	21
Russell	Russell, TP	2,841
Russell Landing	Sherborne and Others, TP	25
Rustic Bay	Fenelon, TP	17
Rutherford	Dawn, TP	61
Ruthven	Gosfield South, TP	460
Ruttan's Trailer Court	Timmins, C	387
Rydal Bank	Plummer Additional, TP	38
Ryland	Cochrane, Unorganized, North Part, UNO	101
Rylstone	Rawdon, TP	16 E

See note(s), footnote(s) and abbreviation(s) at the end of the publication. - Voir nota, renvoi(s) et abréviation(s) à la fin de la publication.

Table 1. Population Counts, for Unincorporated Places in Alphabetical Order, for Provinces and Territories, 1991 - 100% Data
Tableau 1. Chiffres de population, localités non constituées en ordre alphabétique, provinces et territoires, 1991 - données intégrales

Province: Ontario

Unincorporated place - Localité non constituée	Census subdivision - Subdivision de recensement	Population(1)
- S -		
Saginaw	Brock, TP	55 E
Sailors Encampment	St. Joseph, TP	65
St. Agatha	Wilmot, TP	596
St. Albert	Cambridge, TP	370 E
St. Andrews	Cornwall, TP	859
St. Anns	West Lincoln, TP	164
St. Augustine	West Wawanosh, TP	19
St. Bernardin	Caledonia, TP	125
St. Clements	Wellesley, TP	1,139 E
St. Columban	Hibbert, TP	
	McKillop, TP	55
St. Eugene	East Hawkesbury, TP	422 E
St. George	South Dumfries, TP	1,394
St. Helens	West Wawanosh, TP	46
St. Jacobs	Woolwich, TP	115
St. Joachim	Rochester, TP	
	Tilbury North, TP	
	Tilbury West, TP	588 E
St. Joseph	Hay, TP	110
St. Ola	Limerick, TP	36 E
St. Pascal Baylon	Clarence, TP	122 E
St. Paul's Station	Downie, TP	80
St. Raphael, West	Charlottenburgh, TP	24
St. Williams	Delhi, TP	383
St Lawrence Court	Augusta, TP	22
Ste. Anne De Prescott	East Hawkesbury, TP	208 E
Ste. Rose De Prescott	South Plantagenet, TP	74
Saint Clair Estates	Chatham, TP	511
Salem	Nichol, TP	
	Pilkington, TP	1,029
Salem	Bedford, TP	12 E
Salem Corners	Mariposa, TP	32
Salford	South-West Oxford, TP	177
Salmon Point	Athol, TP	120
Saltford	Colborne, TP	75 E
Sama Park	Belmont and Methuen, TP	230
Sand Bay	Rear of Leeds and Lansdowne, TP	20 E
Sand Bay Corner	Front of Leeds and Lansdowne, TP	63
Sand Hill	Sherwood, Jones and Burns, TP	82
Sand Point	McNab, TP	66
Sandbar Road	Ops, TP	35
Sandfield	Sandfield, TP	245 E
Sandhurst-Sandhurst Shores Subdivision	South Fredericksburgh, TP	273
Sandown Park	Hamilton, TP	181
Sandringham	Roxborough, TP	72 E
Sandtown	Osnabrock, TP	26
Sandy Hook	McNab, TP	138
Sandy Lake	Kenora, Unorganized, UNO	126
Sandy Lake	Harvey, TP	57 E
Sandy Point	Algoma, Unorganized, North Part, UNO	16
Sandy Woods Estates	Charlottenburgh, TP	37
Sarsfield	Cumberland, TP	338
Sauble Beach	Amabel, TP	1,009 E
Sauble Beach North	Amabel, TP	55 E
Saugeen Acres	Saugeen, TP	64
Scenic Park Estates	South Dumfries, TP	34
Schomberg	King, TP	587
Schutt	Raglan, TP	79
Scone	Elderslie, TP	
	Sullivan, TP	116
Scotch Line	North Burgess, TP	126
Scotch Settlement	Bradford West Gwillimbury, T	116
Scotia	Perry, TP	22
Scotland	Burford, TP	
	Oakland, TP	601

See note(s), footnote(s) and abbreviation(s) at the end of the publication. - Voir nota, renvoi(s) et abréviation(s) à la fin de la publication.

Table 1. Population Counts, for Unincorporated Places in Alphabetical Order, for Provinces and Territories, 1991 - 100% Data

Tableau 1. Chiffres de population, localités non constituées en ordre alphabétique, provinces et territoires, 1991 - données intégrales

Province: Ontario

Unincorporated place Localité non constituée	Census subdivision Subdivision de recensement	Population(1)
Scotsman's Point	Harvey, TP	52
Scott Settlement	Herschel, TP	74
Scottsville	Westminster, T	24
Sebastopol	South Easthope, TP	79
Sebringville	Downie, TP	
	Ellice, TP	691
Seebach Hill	Downie, TP	
	Ellice, TP	35
Seeleys Bay	Rear of Leeds and Lansdowne, TP	550
Selby	Richmond, TP	260
Selim Siding	Thunder Bay, Unorganized, UNO	10 E
Selkirk	Nanticoke, C	425
Selwyn	Smith, TP	67
Serpent River	North Shore, TP	190
Sesekinika Lake	Timiskaming, Unorganized, West Part, UNO	161
Settler's Grant	Oxford (On Rideau), TP	47
Seven Mile Lake	Sudbury, Unorganized, North Part, UNO	42
Severn Falls	Matchedash, TP	40
Seville	Malahide, TP	44 E
Shadow Lake	Somerville, TP	21 E
Shadow Ridge Estates	Osgoode, TP	70 E
Shady Pine Park	Chatham, TP	17
Shakespeare	North Easthope, TP	
	South Easthope, TP	690
Shallow Lake	Mattice-Vai Coté, TP	19
Shamrock Trailer Park	Essa, TP	165
Shands	West Garafraxa, TP	39
Shanly	Edwardsburgh, TP	47
Shannonville	Tyendinaga, TP	138 E
Sharbot Lake	Oso, TP	525
Sharon	Delaware, TP	36
Sharon	East Gwillimbury, T	2,237
Sharps Corners	Richmond, TP	21
Shawanaga-Skerryvore	The Archipelago, TP	53
Shearer Point	Alnwick, TP	21
Sheba's Island	Hallowell, TP	123
Shebandowan	Thunder Bay, Unorganized, UNO	34
Shedden	Southwold, TP	313
Sheguiandah	Howland, TP	319 E
Sherston	Chapple, TP	108 E
Shepherd Lake	Keppel, TP	32 E
Sherkston	Port Colborne, C	104
Sherkston Shores	Port Colborne, C	22
Sherman's Point	Adolphustown, TP	24
Sherwood	Thessalon, TP	39
Sherwood Springs	Front of Yonge, TP	85 E
Shetland	Euphemia, TP	47
Shetland Trailer Park	Algoma, Unorganized, North Part, UNO	126
Shiloh	Cramahe, TP	25
Shingletown	Wilmot, TP	144
Shining Tree	Sudbury, Unorganized, North Part, UNO	46
Shisler Point	Port Colborne, C	71
Shouldice	Keppel, TP	46
Shouldice Lake	Lindsay, TP	2 E
Shrewsbury	Harwich, TP	314
Siberia	Sherwood, Jones and Burns, TP	145
Sifton Township	Rainy River, Unorganized, UNO	84
Silent Valley Park	Normanby, TP	22
Siltsville	South Fredericksburgh, TP	35
Silver Bay Park	Port Colborne, C	49
Silver Corners	Kingston, TP	22
Silver Creek	Haiton Hills, T	75
Silver Creek Estates	Orillia, TP	283 E
Silver Hill	Norfolk, TP	47
Silver Springs Estates	Thunder Bay, Unorganized, UNO	207 E
Silver Water	Manitoulin, Unorganized, West Part, UNO	82
Silverdale	West Lincoln, TP	35

See note(s), footnote(s) and abbreviation(s) at the end of the publication. - Voir nota, renvoi(s) et abréviation(s) à la fin de la publication.

Table 1. Population Counts, for Unincorporated Places in Alphabetical Order, for Provinces and Territories, 1991 - 100% Data
Tableau 1. Chiffres de population, localités non constituées en ordre alphabétique, provinces et territoires, 1991 - données intégrales

Province: Ontario

Unincorporated place - Localité non constituée	Census subdivision - Subdivision de recensement	Population(1)
Simard	Rayside-Balfour, T	387
Simcoe Island	Wolfe Island, TP	19
Simcoeside	Oro, TP	313 E
Simon Subdivision	Smith, TP	191
Simpson Corners	West Garafraxa, TP	15 E
Sine	Rawdon, TP	26 E
Singhampton	Nottawasaga, TP	
	Osprey, TP	180 E
Skyline	Ennismore, TP	505 E
Slabtown	Carlow, TP	14 E
Slabtown	Wilberforce, TP	78
Sleeman	Worthington, TP	44
Sleswick	Caledon, T	14 E
Sloan Circle	Innisfil, T	107 E
Smith Ridge Meadows	Cumberland, TP	240
Smithfield	Brighton, TP	
	Murray, TP	404
Smoky Falls	Cochrane, Unorganized, North Part, UNO	35
Snake Falls	Kenora, Unorganized, UNO	18 E
Snow Road Station	Palmerston and North and South Canonto, TP	41
Snowdens Corners	Wolford, TP	49 E
Snug Harbour	Fenelon, TP	116
Snyder	Fort Erie, T	71
Solina	Newcastle, T	243
Solmesville	Sophiasburgh, TP	85 E
Sombra	Sombra, TP	714
Somerset Acres	Charlottenburgh, TP	13
Sonya	Brock, TP	
	Mariposa, TP	53
South Augusta	Augusta, TP	49
South Baymouth	Tehkummah, TP	62 E
South Branch	Augusta, TP	45 E
South Buxton	Raleigh, TP	84
South Gillies	Gillies, TP	63
South Lancaster	Charlottenburgh, TP	
	Lancaster, TP	299
	Norfolk, TP	43
South Middleton	Cavan, TP	
South Monaghan	South Monaghan, TP	119
South Mountain	Mountain, TP	391
South Portage	Lake of Bays, TP	48
South Woodslee	Maidstone, TP	
	Rochester, TP	279
Southcott Pines	Bosanquet, TP	442 E
Southern	Carden, TP	20
Southview Estates	Fenelon, TP	333
Southwinds Estate	Petawawa, TP	27
Sowrby	Day and Bright Additional, TP	38
Spaffordton	Loughborough, TP	175 E
Spanish	Shedden, TP	842
Sparta	Yarmouth, TP	301
Speedside	Eramosa, TP	23
Speersville	Caledon, T	19 E
Spencerville	Edwardsburgh, TP	552
Spohn Township	Rainy River, Unorganized, UNO	33
Spragge	North Shore, TP	221
Spring Bay	Manitoulin, Unorganized, Centre Part, UNO	111
Spring Brook	Rawdon, TP	89 E
Spring Creek	Parry Sound, Unorganized, Centre Part, UNO	17
Spring Valley	Elizabethtown, TP	134 E
Springdale Gardens	Ops, TP	242
Springford	Norwich, TP	356
Springvale	Nanticoke, C	233
Springville	Cavan, TP	
	North Monaghan, TP	98
Springwater Lakes	Mulmur, TP	39 E
Spruce Hedge	Bagot and Blythfield, TP	47

See note(s), footnote(s) and abbreviation(s) at the end of the publication. - Voir nota, renvoi(s) et abréviation(s) à la fin de la publication.

Table 1. Population Counts, for Unincorporated Places in Alphabetical Order, for Provinces and Territories, 1991 - 100% Data

Tableau 1. Chiffres de population, localités non constituées en ordre alphabétique, provinces et territoires, 1991 - données intégrales

Province: Ontario

Unincorporated place - Localité non constituée	Census subdivision - Subdivision de recensement	Population(1)
Sprucedale	McMurrich, TP	182
Staffa	Hibbert, TP	50
Stampville	Mattilda, TP	45
Stanleyville	North Burgess, TP	64 E
Stanton	Mulmur, TP	14
Staples	Mersea, TP	
Star Corners	Tilbury West, TP	378
Starr's Beach	Portland, TP	20 E
Starratt-Olsen	Mariposa, TP	50
Staye Subdivision	Kenora, Unorganized, UNO	37
	McNab, TP	141
Stella	Amherst Island, TP	99
Stevenson	Romney, TP	
	Tilbury East, TP	40
Stevensville	Fort Erie, T	640
Stewart Hall	Otonabee, TP	85
Stewart Heights	Smith, TP	113
Stewartown	Halton Hills, T	261 E
Stewartville	McNab, TP	49
Stinsons Bay	Verulam, TP	91 E
Stirland Lake	Kenora, Unorganized, UNO	12
Stirton	Maryborough, TP	
	Peel, TP	45
Stockdale	Murray, TP	203
Stoco	Hungerford, TP	209
Stokes Bay	Eastnor, TP	137
Stones Lake	Bagot and Blythfield, TP	15
Stoney Creek Trailer Park	Ops, TP	85
Stoney Point	Tilbury North, TP	2,072 E
Storms Corners	Ernestown, TP	64 E
Stormy Lake	Glamorgan, TP	8 E
Straffordville	Bayham, TP	907 E
Strathcona	Camden East, TP	75
Stratton	Morley, TP	331
Sturgeon Bay	Tay, TP	74
Sturgeon Glen	Fenelon, TP	99
Sturgeon Lake	Kenora, Unorganized, UNO	
	Thunder Bay, Unorganized, UNO	18
Sturgeon Woods Trailer Park	Mersea, TP	32
Sugar Bush	Oro, TP	292
Sugarloaf Hill	Wainfleet, TP	24 E
Sulphide	Hungerford, TP	143 E
Sullan	Sudbury, Unorganized, North Part, UNO	131
Summer County Trailer Park	Ops, TP	9
Summer Place	East Luther, TP	32
Summers Corners	Malahide, TP	189 E
Summerstown	Charlottenburgh, TP	311
Summerstown Station	Charlottenburgh, TP	111 E
Sun Valley	Mariposa, TP	89
Sunbury	Storrington, TP	71 E
Suncrest Trailer Park	Maidstone, TP	290
Sundale	Bosanquet, TP	15
Sunderland	Brock, TP	1,082 E
Sunnidale Corners	Sunnidale, TP	35
Sunnyside Trailer Park	Bosanquet, TP	75 E
Sunnyvale Estates	Emily, TP	72
Sunrise Cove	Carden, TP	88
Sunset Acres	Plympton, TP	80
Sunset Bay Trailer Park	Proton, TP	125
Sunset Beach	Colborne, TP	53
Sunset Trailer Park	Georgian Bay, TP	30
Sunshine	Thunder Bay, Unorganized, UNO	16
Sunshine Bay	Fenelon, TP	13
Sutherland Township	Rainy River, Unorganized, UNO	45
Swain's Plan	Mariposa, TP	51
Sweaburg	South-West Oxford, TP	807
Sweets Corners	Rear of Leeds and Lansdowne, TP	82 E

See note(s), footnote(s) and abbreviation(s) at the end of the publication. - Voir nota, renvoi(s) et abréviation(s) à la fin de la publication.

Table 1. Population Counts, for Unincorporated Places in Alphabetical Order, for Provinces and Territories, 1991 - 100% Data

Tableau 1. Chiffres de population, localités non constituées en ordre alphabétique, provinces et territoires, 1991 - données intégrales

Province: Ontario

Unincorporated place - Localité non constituée	Census subdivision - Subdivision de recensement	Population(1)
Swinton Park	Proton, TP	31
Switzerville	Ernestown, TP	34 E
Swords	Christie, TP	18
Sydenham	Loughborough, TP	901
Sylvan	West Williams, TP	38
Sylvan Valley	Macdonald, Meredith and Aberdeen Additional, TP	40
Sylvanwood	Amaranth, TP	170
- T -		
Tait	Chapple, TP	67 E
Taits Island	McKellar, TP	104 E
Talbot	Mara, TP	11 E
Talbot Lake	Laxton, Digby and Longford, TP	10 E
Talbotville Royal	Southwold, TP	128
Talisman Estates	Euphrasia, TP	27
Tamarac Estates	Caledon, T	319
Tamworth	Sheffield, TP	731
Tanner Beach	Tay, TP	10 E
Tarbert	East Luther, TP	19 E
Tarzwil	Timiskaming, Unorganized, West Part, UNO	13 E
Taylor Corners	Mariposa, TP	17
Tayside	Roxborough, TP	114
Tea Lake	Matchedash, TP	17 E
Tecumseth Pines	Alliston, Beeton, Tecumseth and Tottenham, T	326
Tee Pee Trailer Park	Kenora, Unorganized, UNO	15
Teeterville	Delhi, TP	142 E
Tehkummah	Tehkummah, TP	48 E
Temagami	Temagami, TP	309
Temagami North Townsite	Temagami, TP	393
Terra Cotta	Caledon, T	83
Terra Nova	Mulmur, TP	41
Terraview Heights	Smith, TP	125
Teviotdale	Minto, TP	11
The Boyne	Winchester, TP	25 E
The Glen	Emily, TP	205
The Gore	Norwich, TP	34
The Grange	Caledon, T	28 E
The Moorings	Fenelon, TP	24
The Pines	North Elmsley, TP	236
The Plains	Mayo, TP	26 E
The Village	Elma, TP	111
Thessalon Station	Thessalon, TP	14
Thomasburg	Hungerford, TP	143
Thomstown	Hope, TP	36
Thorah Beach	Brock, TP	142 E
Thornciffe	Chatham, TP	17 E
Thorndale	West Nissouri, TP	158
Thorne	Nipissing, Unorganized, North Part, UNO	245
Thornton	Essa, TP	
	Innisfil, T	1,001 E
Thrasher's Corners	Thurlow, TP	145 E
Throoptown	Augusta, TP	20
Thunder Bay Colony	Fort Erie, T	4
Thunder Lake	Kenora, Unorganized, UNO	77
Tichborne	Hinchinbrooke, TP	148
Tincap	Elizabethtown, TP	144 E
Tindle Bay	Smith, TP	73
Tinkerville	Hope, TP	40
Tioga	Toscorontio, TP	41 E
Toledo	Kitley, TP	169 E
Tolmaville	Cockburn Island, TP	7
Tolmie	Amabel, TP	12
Tolmies Corners	Roxborough, TP	32 E
Tomstown	Timiskaming, Unorganized, West Part, UNO	62
Top O' The Rook Trailer Park	Artemesia, TP	22
Topping	Ellice, TP	
	Mornington, TP	24

See note(s), footnote(s) and abbreviation(s) at the end of the publication. - Voir nota, renvoi(s) et abréviation(s) à la fin de la publication.

Table 1. Population Counts, for Unincorporated Places in Alphabetical Order, for Provinces and Territories, 1991 - 100% Data

Tableau 1. Chiffres de population, localités non constituées en ordre alphabétique, provinces et territoires, 1991 - données intégrales

Province: Ontario

Unincorporated place - Localité non constituée	Census subdivision - Subdivision de recensement	Population(1)
Torrance	Muskoka Lakes, TP	133
Tory Hill	Monmouth, TP	87
Tovell	McCrosson and Tovell, TP	56
Townsend	Nanticoke, C	794
Townsend Centre	Nanticoke, C	30 E
Townsend Lake	Glenelg, TP	35 E
Tramore	Hagarty and Richards, TP	37
Trautrim Subdivision	Alice and Fraser, TP	95
Treasure Island	Pittsburgh, TP	131
Treasure Trails Subdivision	Carnarvon, TP	86
Treaty Island	Kenora, Unorganized, UNO	7
Trent River	Seymour, TP	246
Trenton Trailer Park	Murray, TP	194 E
Trentview Estates	Asphodel, TP	108
Trevlyan	Front of Yonge, TP	33 E
Trillium Estates	North Elmsley, TP	79
Trillium Trailer Court	Dorion, TP	24 E
Trout Lake	Kenora, Unorganized, UNO	22
Trout Lake	Sherwood, Jones and Burns, TP	55
Troutly Lake	Kenora, Unorganized, UNO	14 E
Trowbridge	Elma, TP	112
Tuftsville	Rawdon, TP	35 E
Tunis	Cochrane, Unorganized, North Part, UNO	77
Tupperville	Chatham, TP	206
Turkey Point	Delhi, TP	421
Turnberry Estates	Turnberry, TP	77
Turnerville	Chatham, TP	40 E
Turriff	Dungannon, TP	16
Twelve O'Clock Point	Murray, TP	65
Twin Elms Trailer Park	Caradoc, TP	264
Twin Lakes	Belmont and Methuen, TP	14
Twin Oaks Trailer Park	South Elmsley, TP	45
Twin Oaks Trailer Park, West	South Elmsley, TP	99
Tyotown	Charlottenburgh, TP	156 E
Tyrconnell	Dunwich, TP	34
- U -		
Udney	Mara, TP	17 E
Ula Subdivision	Goderich, TP	206
Underwood	Bruce, TP	100
Union	Yarmouth, TP	303
Union	Front of Leeds and Lansdowne, TP	50
Uniondale	Zorra, TP	67
Uphill	Laxton, Digby and Longford, TP	40
Uplands Subdivision	London, TP	72 E
Upsala	Thunder Bay, Unorganized, UNO	80
Utopia	Essa, TP	134
- V -		
Val Cote	Mattice-Val Coté, TP	170
Val des Arbres	Field, TP	209
Val Rita	Val Rita-Harty, TP	476
Val Therese	Valley East, T	107
Valentia	Mariposa, TP	102
Valentia Estates	Ops, TP	49
Valentino Park	Rochester, TP	234
Valetta	Tilbury East, TP	61
Vallentyne	Brock, TP	145 E
Valleys Corners	Roxborough, TP	35 E
Valora	Kenora, Unorganized, UNO	22
Van Allans	Oxford (On Rideau), TP	40
Vanastra	Tuckersmith, TP	790
Vanessa	Delhi, TP	126
Vankleek Hill Station	West Hawkesbury, TP	30 E
Varna	Stanley, TP	87

See note(s), footnote(s) and abbreviation(s) at the end of the publication. - Voir nota, renvoi(s) et abréviation(s) à la fin de la publication.

Table 1. Population Counts, for Unincorporated Places in Alphabetical Order, for Provinces and Territories, 1991 - 100% Data
Tableau 1. Chiffres de population, localités non constituées en ordre alphabétique, provinces et territoires, 1991 - données intégrales

Province: Ontario

Unincorporated place - Localité non constituée	Census subdivision - Subdivision de recensement	Population(1)
Varney	Egremont, TP	
Vars	Normanby, TP	165
Vars Trailer Park	Cumberland, TP	626
Vasey	Cumberland, TP	179
Vennachar	Medonte, TP	
	Tay, TP	75
	Denbigh, Abinger and Ashby, TP	47
Vennachar Junction	Denbigh, Abinger and Ashby, TP	24
Ventnor	Edwardsburgh, TP	76
Vermilion Bay	Machin, TP	561
Vernon	Osgoode, TP	174
Verona	Portland, TP	1,121 E
Verona Trailer Park	Portland, TP	113
Verschoyle	South-West Oxford, TP	76
Vickers	Bentinck, TP	33
Victoria Corners	Artemesia, TP	26
Victoria Place	Verulam, TP	404
Victoria Road	Bexley, TP	
	Carden, TP	117
Victoria Village	Oxford (On Rideau), TP	20
Victory Grove	Penelon, TP	11
View Lake	Ops, TP	20
Viewlake	Manvers, TP	300
Villa Nova	Nanticoke, C	157
Village Boise	Cumberland, TP	86
Village Meadows	Smith, TP	77
Villiers	Otonabee, TP	33
Vinegar Hill	Mountain, TP	41 E
Violet	Ernestown, TP	88 E
Violet Hill	Mono, TP	
	Mulmur, TP	33
Virgin Lake	Bagot and Blythfield, TP	14
Virginiatown	McGarry, TP	782
Vittoria	Delhi, TP	452
Vroomanton	Brock, TP	61 E
Vydon Acres	West Carleton, TP	157
- W -		
Waba	McNab, TP	109
Wabash	Camden, TP	76 E
Wabaskang Lake	Kenora, Unorganized, UNO	18 E
Wabigoon	Kenora, Unorganized, UNO	323
Wabos	Algoma, Unorganized, North Part, UNO	75
Wagarville	Hinchinbrooke, TP	34
Waldemar	Amaranth, TP	236
Walden Place	Bosanquet, TP	174
Walford	The Spanish River, TP	95 E
Walker Lake	Lake of Bays, TP	100 E
Walker Woods	Bosanquet, TP	97 E
Walkers	Metcalfe, TP	16
Walkers Point	Muskoka Lakes, TP	46 E
Wallace	Wallace, TP	33
Wallacetown	Dunwich, TP	344
Wallbridge	Sidney, TP	129
Wallenstein	Peel, TP	
	Wellesley, TP	145
Walsingham	Norfolk, TP	234
Walters Falls	Holland, TP	124
Walton	Grey, TP	
	McKillop, TP	
	Morris, TP	96
Wanstead	Plympton, TP	37
Warburton	Front of Leeds and Lansdowne, TP	93
Warina	Roxborough, TP	74 E
Warkworth	Percy, TP	641 E
Warminster	Medonte, TP	308 E
Warner Bay	St. Edmunds, TP	73 E

See note(s), footnote(s) and abbreviation(s) at the end of the publication. - Voir nota, renvoi(s) et abréviation(s) à la fin de la publication.

Table 1. Population Counts, for Unincorporated Places in Alphabetical Order, for Provinces and Territories, 1991 – 100% Data
Tableau 1. Chiffres de population, localités non constituées en ordre alphabétique, provinces et territoires, 1991 – données intégrales

Province: Ontario

Unincorporated place - Localité non constituée	Census subdivision - Subdivision de recensement	Population(1)
Warner Point	St. Edmunds, TP	30 E
Warren	Ratter and Dunnet, TP	436
Warsaw	Dummer, TP	49
Wartburg	Ellice, TP	105
Warwick	Warwick, TP	191
Washburn Island	Mariposa, TP	463
Washington	Blandford-Blenheim, TP	77
Waterton	Front of Escott, TP	42
Watsons Corners	Lavant, Dalhousie, and North Sherbrooke, TP	32
Waubamik	McDougall, TP	24
Waubashene	Tay, TP	254 E
Waudby	Gleneig, TP	16 E
Waupoos	North Marysburgh, TP	160 E
Wavell	Black River-Matheson, TP	17
Waverley	Fios, TP	
	Medonte, TP	
	Tay, TP	
	Tiny, TP	188
Websterville	Nottawasaga, TP	17
Welcome	Hope, TP	229
Weldon Shore	Fenelon, TP	12
Wellandport	West Lincoln, TP	312
Wellburn	West Nissouri, TP	94
Wellesley	Wellesley, TP	1,312
Wellman	Rawdon, TP	81 E
Wemyss	Bathurst, TP	20
Wendover	North Plantagenet, TP	836
Weslemkoon Lake	Kaladar, Anglesea and Effingham, TP	27 E
Wesley	Camden East, TP	18
Wesleyville	Hope, TP	19
West Bay	Bexley, TP	34 E
West Becher	Sombra, TP	24
West Franklin	East Gwillimbury, T	77
West Guilford	Dysart and Others, TP	238
West Huntingdon	Huntingdon, TP	37 E
West Huntingdon Station	Huntingdon, TP	60 E
West Montrose	Woolwich, TP	185 E
Westbrook	Kingston, TP	509
Westfield	East Wawanosh, TP	17 E
Westleys Point	Lancaster, TP	57
Westmeath	Westmeath, TP	286
Westplain	Richmond, TP	82 E
Westwood	Asphodel, TP	118
Westwood Estates	West Carleton, TP	257
Whaley's Corner	Halton Hills, T	45 E
Whareham	Osprey, TP	25
Whipporwill	Eastnor, TP	31
Whiskey Harbour	Eastnor, TP	33
White Lake	McNab, TP	351
White Lake	Huntingdon, TP	47 E
White Oaks Village	Nanticoke, C	111
White River	White River, TP	941 E
White Sand Lake	Thunder Bay, Unorganized, UNO	13 E
White Trailer Park	Plympton, TP	44
Whitechurch	East Wawanosh, TP	
	Kinloss, TP	135
Whitefish	Walden, T	465
Whitefish Falls	Sudbury, Unorganized, North Part, UNO	107
Whitehall	McMurrich, TP	47
Whiteside	Muskoka Lakes, TP	19
Wickham Cove	Kincardine, TP	76
Wicklow	Haldimand, TP	23
Wights Corners	Rear of Yonge and Escott, TP	72 E
Wilberforce	Cardiff, TP	
	Monmouth, TP	439
Wilbermere Lake	Monmouth, TP	50 E
Wilcox Corners	West Lincoln, TP	73

See note(s), footnote(s) and abbreviation(s) at the end of the publication. – Voir nota, renvoi(s) et abréviation(s) à la fin de la publication.

Table 1. Population Counts, for Unincorporated Places in Alphabetical Order, for Provinces and Territories, 1991 - 100% Data
Tableau 1. Chiffres de population, localités non constituées en ordre alphabétique, provinces et territoires, 1991 - données intégrales

Province: Ontario

Unincorporated place Localité non constituée	Census subdivision Subdivision de recensement	Population(1)
Wilcox Lake	Artemesia, TP	18
Wild Goose Lake	Thunder Bay, Unorganized, UNO	34
Wildfield	Caledon, T	28
Wildrose Trailer Court	Thunder Bay, Unorganized, UNO	53 E
Wilfrid	Brock, TP	123 E
Wilkesport	Sombra, TP	122
Wilkinson	Hinchenbrooke, TP	12
Willard Lake	Kenora, Unorganized, UNO	9
Williams Lake	Holland, TP	16
Williamsburg	Williamsburgh, TP	547 E
Williamsford	Holland, TP	
	Sullivan, TP	331
Williamsport	Huntsville, T	144
Williamstown	Charlottenburgh, TP	305
Williamsville	Walpole Island 46, R	18
Willisville	Sudbury, Unorganized, North Part, UNO	65
Willow Bay	Wainfleet, TP	8
Willow Beach	Malden, TP	62
Willow Glen	Ops, TP	63
Willow Lake	East Zorra-Tavistock, TP	18
Willow Point	Brighton, TP	26
Willowbank	Front of Leeds and Lansdowne, TP	89
Wilmer	Loughborough, TP	114 E
Wilmot Creek	Newcastle, T	363
Wilno	Hagarty and Richards, TP	
	Sherwood, Jones and Burns, TP	298
Wilsonville	Nanticoke, C	87
Wilstead	Front of Leeds and Lansdowne, TP	30
Wilton	Ernestown, TP	176
Winchelsea	Usborne, TP	27
Winchester Springs	Williamsburgh, TP	
	Winchester, TP	114
Windermere	Muskoka Lakes, TP	129 E
Windham Centre	Delhi, TP	148
Windward Sands	Ennismore, TP	190
Winterbourne	Woolwich, TP	310 E
Winthrop	McKillop, TP	27
Wisbeach	Warwick, TP	20
Wisemans Corner	Ryerson, TP	16
Wolfe Lake	Nipissing, TP	9 E
Wolseley Bay	Sudbury, Unorganized, South Part, UNO	13
Wolverton	Blandford-Blenheim, TP	117
Woodford	Sydenham, TP	26
Woodgreen	Mosa, TP	32
Woodham	Blanshard, TP	
	Usborne, TP	109
Woodington	Muskoka Lakes, TP	11
Woodland Acres	Smith, TP	271
Woodlawn	West Carleton, TP	13 E
Woodlawn Park	Nanticoke, C	26
Woodridge Court	McNab, TP	54
Woods Landing	Pittsburgh, TP	124
Woodside	Erin, TP	
	Mono, TP	173
Woodview	Burleigh and Anstruther, TP	291
Woodview	Otonabee, TP	49
Woodville	Sophiasburgh, TP	39 E
Wooler	Murray, TP	206
Wrightmans Corners	Adelaide, TP	14 E
Wroxeter	Howick, TP	353
Wyebriidge	Tiny, TP	171
Wyecombe	Norfolk, TP	46
Wyevale	Tiny, TP	347
Yarker	Camden East, TP	581
Yarmouth Centre	Yarmouth, TP	137

- Y -

See note(s), footnote(s) and abbreviation(s) at the end of the publication. - Voir nota, renvoi(s) et abréviation(s) à la fin de la publication.

Table 1. Population Counts, for Unincorporated Places in Alphabetical Order, for Provinces and Territories, 1991 - 100% Data
Tableau 1. Chiffres de population, localités non constituées en ordre alphabétique, provinces et territoires, 1991 - données intégrales

Province: Ontario

Unincorporated place - Localité non constituée	Census subdivision - Subdivision de recensement	Population(1)
Yatton	Peel, TP	68
Yearly	Huntsville, T	13
Yelverton	Manvers, TP	55
Yonge Mills	Front of Yonge, TP	67 E
York	Murray, TP	110 E
York	Haldimand, T	241
Young's Cove	Ennismore, TP	160
Young's Point	Douro, TP	
	Smith, TP	262
Youngstown	Ennismore, TP	255
- Z -		
Zealand	Oso, TP	19
Zenda	Norwich, TP	
	South-West Oxford, TP	23
Zepf's Subdivision	Bruce, TP	85
Zion	Hope, TP	25 E

See note(s), footnote(s) and abbreviation(s) at the end of the publication. - Voir nota, renvoi(s) et abréviation(s) à la fin de la publication.

Table 1. Population Counts, for Unincorporated Places in Alphabetical Order, for Provinces and Territories, 1991 - 100% Data
Tableau 1. Chiffres de population, localités non constituées en ordre alphabétique, provinces et territoires, 1991 - données intégrales

Province: Manitoba

Unincorporated place - Localité non constituée	Census subdivision - Subdivision de recensement	Population(1)
- A -		
Aghaming	Division No. 19, Unorganized, UNO	16
Albert Beach	Alexander, LGD	10
Alexander	Whitehead, RM	274
Alonsa	Alonsa, LGD	103
Altamont	Lorne, RM	62
Altberghal	Rhineland, RM	18
Amaranth	Alonsa, LGD	152
Angusville	Silver Creek, RM	123
Arden	Lansdowne, RM	157
Argyle	Rockwood, RM	69
Arnaud	Franklin, RM	51
Arrow River	Miniota, RM	12
Ashern	Siglunes, RM	692 E
Ashville	Gilbert Plains, RM	17
Aspen Park	Gimli, RM	351 E
Aubigny	Morris, RM	63
Auglen Park	Alexander, LGD	66
Austin	North Norfolk, RM	439 E
- B -		
Baden	Division No. 19, Unorganized, UNO	54
Bagot	North Norfolk, RM	41
Bakers Narrows	Division No. 21, Unorganized, UNO	150
Baldur	Argyle, RM	341
Balmoral	Rockwood, RM	169
Balsam Bay	St. Clements, RM	18
Barkfield	De Salaberry, RM	80 E
Barrows	Division No. 19, Unorganized, UNO	139
Basswood	Saskatchewan, RM	47
Batchelar Subdivision	Consol (Carrot Valley), LGD	100
Bay Shore Heights	Gimli, RM	26 E
Beaconia	St. Clements, RM	88
Bear Paw Estates	Alexander, LGD	51
Beaver Creek	Division No. 19, Unorganized, UNO	-
Belair	Alexander, LGD	40
Belair Properties	Alexander, LGD	20
Bellsite	Mountain (North), LGD	37
Belmont	Strathcona, RM	257
Beresford	Whitehead, RM	30
Beresford Lake	Division No. 19, Unorganized, UNO	3
Berry Bay	Snow Lake, T	40
Bethany	Minto, RM	34
Betula Lake	Division No. 1, Unorganized, UNO	13
Beulah	Miniota, RM	35
Bield	Hillsburg, RM	13
Big Eddy	Consol (Carrot Valley), LGD	93
Big Island	Division No. 21, Unorganized, UNO	69
Birch River	Mountain (North), LGD	419 E
Bird River	Alexander, LGD	40
Birnie	Rosedale, RM	50
Black Bear	Lac du Bonnet, RM	12
Black Point Subdivision	Division No. 18, Unorganized, East Part, UNO	6
Blumenfeld	Stanley, RM	167
Blumenort	Rhineland, RM	96
Blumenort	Hanover, RM	536
Bonnets Oaks	Lac du Bonnet, RM	28
Bowers Trailer Park	Portage la Prairie, RM	115
Bradwardine	Daly, RM	26 E
Brandon Hill's Estates Trailer Court	Oakland, RM	32
Brereton Lake	Division No. 1, Unorganized, UNO	17
Broad Valley	Fisher, LGD	33
Brookdale	North Cypress, RM	92
Brunkild	Macdonald, RM	89
Bruxelles	Lorne, RM	41 E

See note(s), footnote(s) and abbreviation(s) at the end of the publication. - Voir nota, renvoi(s) et abréviation(s) à la fin de la publication.

Table 1. Population Counts, for Unincorporated Places in Alphabetical Order, for Provinces and Territories, 1991 - 100% Data
Tableau 1. Chiffres de population, localités non constituées en ordre alphabétique, provinces et territoires, 1991 - données intégrales

Province: Manitoba

Unincorporated place - Localité non constituée	Census subdivision - Subdivision de recensement	Population(1)
- C -		
Caddy Lake	Division No. 1, Unorganized, UNO	18
Camp Arnes	Gimli, RM	33
Camp Morton	Gimli, RM	9 E
Campbell's Trailer Court	Cornwallis, RM	280 E
Camperville	Division No. 19, Unorganized, UNO	579
Cardale	Blanshard, RM	24
Cardinal	Lorne, RM	14
Carlowrie	Franklin, RM	20
Carrick	Piney, LGD	17 E
Carroll	Oakland, RM	33
Chater	Cornwallis, RM	56
Chatfield	Armstrong, LGD	22
Childs Lake	Division No. 20, Unorganized, South Part, UNO	12
Chortitz	Stanley, RM	210
Churchill	Churchill, LGD	
	Division No. 23, Unorganized, UNO	1,106
Clandeboye	St. Andrews, RM	163
Clanwilliam	Minto, RM	75
Clearwater	Louise, RM	91
Cloverleaf	Brokenhead, RM	41
Cottonwoods	Cornwallis, RM	45
Coulter	Arthur, RM	14
Cowan	Mountain (South), LGD	68
Cranberry Portage	Consol (Cranberry Portage), LGD	800
Crandall	Miniota, RM	32
Crane River	Division No. 19, Unorganized, UNO	226
Crang's Trailer Court	Cornwallis, RM	30
Cromer	Pipestone, RM	27
Cypress River	Victoria, RM	239
- D -		
Dacotah	Cartier, RM	55
Dallas	Division No. 19, Unorganized, UNO	12
Daly Beach	Daly, RM	42
Darlingford	Pembina, RM	157
Dauphin Beach	Ochre River, RM	73 E
Davidson's Trailer Court	Lac du Bonnet, RM	14
Dawson Bay	Division No. 19, Unorganized, UNO	51
Decker	Hamiota, RM	16
Delta	Portage la Prairie, RM	38 E
Diamond Drive	Portage la Prairie, RM	26
Domain	Macdonald, RM	58
Dominion City	Franklin, RM	356
Douglas	Elton, RM	147
Dropmore	Shellmouth, RM	11
Duck Bay	Division No. 19, Unorganized, UNO	427
Dufrost	De Salaberry, RM	61 E
Dunrea	Riverside, RM	105
Durban	Swan River, RM	31
- E -		
East Braintree	Reynolds, LGD	143
East Selkirk	St. Clements, RM	599
Eclipse	Dauphin, RM	135 E
Eddystone	Alonsa, LGD	251
Eden	Rosedale, RM	81
Edwin	Portage la Prairie, RM	29
Elgin	Whitewater, RM	116
Elie	Cartier, RM	485
Elm Creek	Grey, RM	328
Elma	Whitemouth, RM	80
Elphinstone	Strathclair, RM	155
Elva	Arthur, RM	25
Eriksdale	Eriksdale, RM	313

See note(s), footnote(s) and abbreviation(s) at the end of the publication. - Voir nota, renvoi(s) et abréviation(s) à la fin de la publication.

Table 1. Population Counts, for Unincorporated Places in Alphabetical Order, for Provinces and Territories, 1991 - 100% Data

Tableau 1. Chiffres de population, localités non constituées en ordre alphabétique, provinces et territoires, 1991 - données intégrales

Province: Manitoba

Unincorporated place - Localité non constituée	Census subdivision - Subdivision de recensement	Population(1)
- F -		
Fairfax	Whitewater, RM	22
Fairford	Grahamdale, LGD	30 E
Falcon Lake	Division No. 1, Unorganized, UNO	156
Falcon Trailer Village	Division No. 1, Unorganized, UNO	66
Fannystelle	Grey, RM	93
Fisher Bay	Division No. 19, Unorganized, UNO	57 E
Fisher Branch	Fisher, LGD	432 E
Forest Grove Trailer Court	Consol (Wanless), LGD	33
Fork River	Mossey River, RM	72
Forrest Station	Elton, RM	69
Foxwarren	Birtle, RM	129
Franklin	Rosedale, RM	29
Fraserwood	Armstrong, LGD	76
Friedensfeld	Stanley, RM	31
Friedensruh	Stanley, RM	57
- G -		
Garden Hill	Island Lake 22A, R	988 E
Gardenton	Stuartburn, LGD	56
Garland	Ethelbert, RM	28
Gillam	Gillam, LGD	1,121
Giroux	Ste. Anne, RM	101
Glad Lake	Division No. 20, Unorganized, South Part, UNO	5
Glen Bay	Gimli, RM	44
Glenella	Glenella, RM	130
Glenlea	Ritchoy, RM	24 E
Glenora	Argyle, RM	43
Glenorchie Trailer Park	Cartier, RM	140
Glenwood Trailer Court	Glenwood, RM	37
Gnadenfeld	Rhineland, RM	63
Gnadenthal	Rhineland, RM	146
Gods Lake Narrows	Division No. 22, Unorganized, UNO	105
Gods River	God's River 86A, R	297
Golden Oak Cove	Cartier, RM	106
Gonor	St. Clements, RM	348
Goodlands	Brenda, RM	73
Goose Creek	Division No. 23, Unorganized, UNO	9
Grahamdale	Grahamdale, LGD	19
Grand Beach Provincial Park	St. Clements, RM	13
Grand Marais	St. Clements, RM	203
Grande Clairière	Cameron, RM	12
Grande Pointe	Ritchoy, RM	451 E
Gray Development	Cornwallis, RM	70
Graysville	Dufferin, RM	37
Great Falls	Alexander, LGD	90
Greenland	Ste. Anne, RM	51
Greenwald	St. Clements, RM	94 E
Griswold	Sifton, RM	36
Grosse Isle	Rockwood, RM	
	Rosser, RM	221
Grunthal	Hanover, RM	733
Gulay's Development	Rockwood, RM	38
Gull Lake	St. Clements, RM	105 E
Gunton	Rockwood, RM	160
Gypsumville	Grahamdale, LGD	130
- H -		
Hadashville	Reynolds, LGD	143
Halbstadt	Rhineland, RM	45
Harding	Woodworth, RM	18
Hargrave	Wallace, RM	12
Haywood	Grey, RM	151 E
Heideland	Gimli, RM	12

See note(s), footnote(s) and abbreviation(s) at the end of the publication. - Voir nota, renvoi(s) et abréviation(s) à la fin de la publication.

Table 1. Population Counts, for Unincorporated Places in Alphabetical Order, for Provinces and Territories, 1991 - 100% Data
Tableau 1. Chiffres de population, localités non constituées en ordre alphabétique, provinces et territoires, 1991 - données intégrales

Province: Manitoba

Unincorporated place - Localité non constituée	Census subdivision - Subdivision de recensement	Population(1)
Herb Lake	Division No. 21, Unorganized, UNO	13
High Bluff	Portage la Prairie, RM	130
Highway Gardens Trailer Court	St. Andrews, RM	266
Hilbre	Grahamdale, LGD	23
Hillcrest Trailer Park	Rockwood, RM	39
Hillside Beach	Alexander, LGD	119
Hnausa	Bifrost, RM	46
Hochfeld	Stanley, RM	261
Hodgson	Fisher, LGD	98 E
Holland	Victoria, RM	405
Holmfield	Turtle Mountain, RM	29
Homewood	Dufferin, RM	21
Hoop's Loop	Cornwallis, RM	53
Horndean	Rhineland, RM	109
Hughes Subdivision	Rockwood, RM	75
- I -		
Ile des Chenes	Ritchot, RM	611 E
Inglis	Shellmouth, RM	187
Inwood	Armstrong, LGD	144
- J -		
Jackfish Lake	Alexander, LGD	54
Justice	Elton, RM	30
- K -		
Kelwood	Rosedale, RM	123
Kemnay	Whitehead, RM	77
Kenbro Park	Brokenhead, RM	29
Kenton	Woodworth, RM	162
Kenville	Swan River, RM	108
Kerry	Piney, LGD	27
Kingswood	Macdonald, RM	101
Kirkella	Wallace, RM	13
Kleefeld	Hanover, RM	349
Kleinstadt	Rhineland, RM	44
Kola	Wallace, RM	61
Komarno	Armstrong, LGD	
	Rockwood, RM	83
Kronstal	Rhineland, RM	28
- L -		
La Broquerie	La Broquerie, RM	472
La Coulee	Ste. Anne, RM	118
La Rivière	Pembina, RM	210
La Rochelle	De Salaberry, RM	22
La Salle	Macdonald, RM	600
Ladywood	Brokenhead, RM	39
Lake Forest Estates	Gimli, RM	30 E
Lake Francis	Woodlands, RM	17
Lakeshore Heights	St. Clements, RM	25
Landmark	Tache, RM	783 E
Langruth	Lakeview, RM	145
Lauder	Cameron, RM	17
Laurier	Ste. Rose, RM	184
Lavenham	South Norfolk, RM	18
Lee Country Village	Lac du Bonnet, RM	11
Lee River	Lac du Bonnet, RM	19
Leisure Falls	Alexander, LGD	27
Lena	Turtle Mountain, RM	13
Lenore	Woodworth, RM	36
Lester Beach	Alexander, LGD	69
Letellier	Montcalm, RM	185 E
Libau	St. Clements, RM	46 E
Linden	Tache, RM	85
Little Athapap Lake	Division No. 21, Unorganized, UNO	16

See note(s), footnote(s) and abbreviation(s) at the end of the publication. - Voir nota, renvoi(s) et abréviation(s) à la fin de la publication.

Table 1. Population Counts, for Unincorporated Places in Alphabetical Order, for Provinces and Territories, 1991 - 100% Data

Tableau 1. Chiffres de population, localités non constituées en ordre alphabétique, provinces et territoires, 1991 - données intégrales

Province: Manitoba

Unincorporated place - Localité non constituée	Census subdivision - Subdivision de recensement	Population(1)
Little Britain	St. Andrews, RM	303 E
Lockport	St. Andrews, RM	793
Long Body Creek	Division No. 19, Unorganized, UNO	23
Loni Beach	Gimli, RM	169 E
Lorette	Tache, RM	1,474 E
Lowe Farm	Morris, RM	313 E
Lundar	Coldwell, RM	523
Lyleton	Edward, RM	46
Lynn Lake	Lynn Lake, LGD	501
- M -		
Macdonald	Portage la Prairie, RM	74
Mafeking	Mountain (North), LGD	214
Magnet	Lawrence, RM	20
Makinak	Ochre River, RM	19
Mallard	Division No. 19, Unorganized, UNO	128 E
Manhattan Beach	Strathcona, RM	26 E
Manigotagan	Division No. 19, Unorganized, UNO	197
Marchand	La Broquerie, RM	186
Margaret	Riverside, RM	20
Mariapolis	Lorne, RM	103 E
Marquette	Woodlands, RM	43
Mather	Roblin, RM	73
Matheson Island	Division No. 19, Unorganized, UNO	122
Matlock	St. Andrews, RM	98
McAuley	Archie, RM	120
McMunn	Reynolds, LGD	42
McTavish	Morris, RM	37 E
Meadow Portage	Division No. 19, Unorganized, UNO	99
Medicine Creek	St. Andrews, RM	49
Medora	Brenda, RM	67
Melody Lane Trailer Court	St. Clements, RM	156
Menzie	Strathclair, RM	13
Miami	Thompson, RM	377
Middlebro	Piney, LGD	69
Miniota	Miniota, RM	217
Mink Creek	Ethelbert, RM	11
Minto	Whitewater, RM	104
Mitchell	Hanover, RM	811
Molson	Reynolds, LGD	75
Moorepark	Odanah, RM	18
Moose Lake	Division No. 1, Unorganized, UNO	13
Moosehorn	Grahamdale, LGD	241
Muivihill	Grahamdale, LGD	23
Myrtle	Roland, RM	28
- N -		
Napinka	Brenda, RM	95
Narol	St. Clements, RM	193
National Mills	Division No. 19, Unorganized, UNO	23
Neelin	Argyle, RM	11
Nelson House	Division No. 22, Unorganized, UNO	78
Nesbitt	Oakland, RM	23
Netley	St. Andrews, RM	17
Neuenburg	Stanley, RM	90
Neuhorst	Rhineland, RM	63
New Bercthal	Rhineland, RM	110
New Bothwell	Hanover, RM	301
Newdale	Harrison, RM	182
Newton Stiding	Portage la Prairie, RM	74 E
Ninette	Riverside, RM	
	Strathcona, RM	243 E
Ninga	Turtle Mountain, RM	108 E
Noble Lake	Riverside, RM	12
Novra	Mountain (North), LGD	23
Nutimik Lake	Division No. 1, Unorganized, UNO	23

See note(s), footnote(s) and abbreviation(s) at the end of the publication. - Voir nota, renvoi(s) et abréviation(s) à la fin de la publication.

Table 1. Population Counts, for Unincorporated Places in Alphabetical Order, for Provinces and Territories, 1991 - 100% Data
Tableau 1. Chiffres de population, localités non constituées en ordre alphabétique, provinces et territoires, 1991 - données intégrales

Province: Manitoba

Unincorporated place - Localité non constituée	Census subdivision - Subdivision de recensement	Population(1)
- O -		
Oak Bluff	Macdonald, RM	126
Oak Island Settlement	Tache, RM	125
Oak Lake Beach	Sifton, RM	22
Oak Point	St. Laurent, RM	162
Oak River	Blanshard, RM	142
Oakburn	Shoal Lake, RM	187 E
Oakland	Portage la Prairie, RM	45 E
Oakner	Hamiota, RM	19
Oakville	Portage la Prairie, RM	421
Ochre Beach	Ochre River, RM	40
Ochre River	Ochre River, RM	210 E
Old Altona	Rhineland, RM	76
Old England	St. Andrews, RM	325 E
Onanole	Park (South), LGD	404 E
Otter Falls	Division No. 1, Unorganized, UNO	18
Otterburne	De Salaberry, RM	151
- P -		
Pelican Bay	St. Andrews, RM	64 E
Pelican Rapids	Division No. 19, Unorganized, UNO	151
Peony Farm	Portage la Prairie, RM	291
Petersfield	St. Andrews, RM	143 E
Petersfield Park	St. Andrews, RM	46 E
Pierson	Edward, RM	220
Pikwitonei	Division No. 22, Unorganized, UNO	125
Pinawa Bay	Alexander, LGD	67
Pine Dock	Lac du Bonnet, RM	113
Pine Falls	Division No. 19, Unorganized, UNO	794 E
Pine Grove Estates	Alexander, LGD	41
Pine River	Mountain (South), LGD	218
Piney	Piney, LGD	74
Pipestone	Pipestone, RM	153
Plumas	Westbourne, RM	253
Pointe du Bois	Division No. 1, Unorganized, UNO	129
Poirier Subdivision	Consol (Carrot Valley), LGD	42
Poplar Bay	Alexander, LGD	10
Poplar Point	Portage la Prairie, RM	210
Poplarfield	Fisher, LGD	62
Powell	Division No. 19, Unorganized, UNO	15
Powerview Trailer Court	Powerview, VL	31
Prawda	Reynolds, LGD	114
Profits Subdivision	Consol (Carrot Valley), LGD	75
- R -		
Rackham	Harrison, RM	14
Randolph	Hanover, RM	71
Rathwell	South Norfolk, RM	132
Red Deer Lake	Division No. 19, Unorganized, UNO	49
Red Rock Lake	Division No. 1, Unorganized, UNO	15
Red Sucker Lake	Red Sucker Lake 1976, R	358
Reinfeld	Stanley, RM	314
Reinland	Rhineland, RM	
Rennie	Stanley, RM	256
Renwer	Reynolds, LGD	121
Reston	Minitonas, RM	14
Richer	Pipestone, RM	620
Ridgeville	Ste. Anne, RM	434 E
Riding Mountain	Franklin, RM	29
River Bend Trailer Park	Rosedale, RM	132
River Hills	Tache, RM	75 E
Rocky Lake	Whitemouth, RM	45
Roland	Consol (Wanless), LGD	135
	Roland, RM	325

See note(s), footnote(s) and abbreviation(s) at the end of the publication. - Voir nota, renvoi(s) et abréviation(s) à la fin de la publication.

Table 1. Population Counts, for Unincorporated Places in Alphabetical Order, for Provinces and Territories, 1991 – 100% Data
Tableau 1. Chiffres de population, localités non constituées en ordre alphabétique, provinces et territoires, 1991 – données intégrales

Province: Manitoba

Unincorporated place — Localité non constituée	Census subdivision — Subdivision de recensement	Population(1)
Rorketon	Lawrence, RM	165
Rosa	Franklin, RM	28
Roseau River	Franklin, RM	42
Roseisle	Dufferin, RM	69
Rosenfeld	Rhineland, RM	276
Rosengart	Rhineland, RM	94
Rosenort	Morris, RM	358 E
Rosetown	Rhineland, RM	70
Ross	Tache, RM	153 E
Rossendale	North Norfolk, RM	42
Rosser	Rosser, RM	49
- S -		
St. Alphonse	Lorne, RM	12 E
St. Ambroise	Portage la Prairie, RM	229
St. Eustache	Cartier, RM	282 E
St. Francois Xavier	St. Francois Xavier, RM	367 E
St. George	Alexander, LGD	265
St. Jean Baptiste	Montcalm, RM	515
St. Joseph	Montcalm, RM	59 E
St. Labre	Piney, LGD	65 E
St. Leon	Lorne, RM	141 E
St. Malo	De Salaberry, RM	846
St. Marks	Portage la Prairie, RM	29
St. Martin Station	Grahamdale, LGD	13 E
St. Ouens	Brokenhead, RM	71
St. Theresa Point	Island Lake 22, R	608
Ste. Agathe	Ritchot, RM	477 E
Ste. Genevieve	Tache, RM	101 E
Ste. Rita	Reynolds, LGD	68
San Clara	Park (North), LGD	89
Sandilands	Piney, LGD	78
Sandy Hook	Gimli, RM	157
Sandy Hook Golf Course Development	Gimli, RM	103
Sandy Lake	Harrison, RM	291 E
Sanford	Macdonald, RM	484 E
Sans Souci	St. Andrews, RM	10
Sarto	Hanover, RM	29
Scanterbury	St. Clements, RM	16
Schanzenfeld	Stanley, RM	180
Schist Lake	Division No. 21, Unorganized, UNO	91
Schoenwiese	Rhineland, RM	72
Schonthal	Rhineland, RM	58
Setting Lake	Division No. 22, Unorganized, UNO	13
Seven Sisters Falls	Whitemouth, RM	152
Sewell	Morris, RM	23 E
Shellmouth	Shellmouth, RM	25
Sherridon	Division No. 21, Unorganized, UNO	114
Shore Point	Gimli, RM	130 E
Sidney	North Norfolk, RM	128
Sifton	Dauphin, RM	182
Siglavik	Gimli, RM	28
Silver	Armstrong, LGD	70
Silver Falls	Alexander, LGD	76
Silver Harbor	Gimli, RM	22
Silverton Station	Silver Creek, RM	15
Sinclair	Pipestone, RM	40
Skownan	Waterhen 45, R	80
Snow Lake	Snow Lake, T	17 E
Snowflake	Pembina, RM	21
Solsgrith	Birtle, RM	20
Sommerfeld	Rhineland, RM	70
South Beach	Gimli, RM	243
South Junction	Piney, LGD	90 E
Southport	Portage la Prairie, RM	688
Southside Estates	Ritchot, RM	329 E

See note(s), footnote(s) and abbreviation(s) at the end of the publication. – Voir nota, renvoi(s) et abréviation(s) à la fin de la publication.

Table 1. Population Counts, for Unincorporated Places in Alphabetical Order, for Provinces and Territories, 1991 - 100% Data

Tableau 1. Chiffres de population, localités non constituées en ordre alphabétique, provinces et territoires, 1991 - données intégrales

Province: Manitoba

Unincorporated place - Localité non constituée	Census subdivision - Subdivision de recensement	Population(1)
Spearhill	Grahamdale, LGD	9 E
Sperling	Morris, RM	89
Sprague	Piney, LGD	179
Springstein	Cartier, RM	138
Spruce Bay Heights	Gimli, RM	14
Sprucewood	Cornwallis, RM	242
Sprucewood Trailer Court	Cornwallis, RM	41
Starbuck	Macdonald, RM	249 E
Stead	Alexander, LGD	30 E
Steep Rock	Grahamdale, LGD	54
Stockton	South Cypress, RM	30
Stonewall Grayson's Trailer Court	Rockwood, RM	240
Stoney Point Beach	Dauphin, RM	14
Stony Mountain	Rockwood, RM	1,452
Strathclair	Strathclair, RM	377
Stuartburn	Stuartburn, LGD	57
Sundance	Gillam, LGD	487
Sundown	Stuartburn, LGD	54
Sunset Bay	Alexander, LGD	22
Sunset Beach	St. Clements, RM	25
Swan Lake	Lorne, RM	327
- T -		
Tenby	Lansdowne, RM	17
Thalberg	St. Clements, RM	10 E
Thicket Portage	Division No. 22, Unorganized, UNO	191
Thornhill	Stanley, RM	58
Tilston	Albert, RM	44
Timberland Trailer Court	The Pas 21A, R	248
Tolstoi	Franklin, RM	68
Toutes Aides	Lawrence, RM	13
Traverse Bay	Alexander, LGD	118
Treesbank	South Cypress, RM	23
Tyndall	Brokenhead, RM	567
- V -		
Valhalla	Bifrost, RM	18
Valley River	Dauphin, RM	19
Valleyview Trailer Court	Consol (Carrot Valley), LGD	232
Vassar	Piney, LGD	116 E
Victoria Beach	Victoria Beach, RM	196
Vista	Rosburn, RM	32
Vita	Stuartburn, LGD	369
Vivian	Springfield, RM	50
Vogar	Siglunes, RM	62
- W -		
Wallace Lake	Division No. 19, Unorganized, UNO	-
Wampum	Piney, LGD	51 E
Wanless	Consol (Wanless), LGD	152
Warren	Woodlands, RM	510
Warren Trailer Park	Woodlands, RM	64
Wasagaming	Division No. 17, Unorganized, UNO	166 E
Waterhen	Park (South), LGD	9 E
Wellwood	Division No. 19, Unorganized, UNO	62
Wendigo Beach	North Cypress, RM	6
West Woodbridge	Lac du Bonnet, RM	20
Westbourne	Piney, LGD	65
Westhawk Lake	Westbourne, RM	110
Westview	Division No. 1, Unorganized, UNO	25
Wheatland	Alonsa, LGD	30
White Sands	Daly, RM	11
Whitefish Lake	St. Clements, RM	13
Whitemouth	Division No. 21, Unorganized, UNO	316
Woodlands	Whitemouth, RM	200 E
Woodlands	Woodlands, RM	200 E

See note(s), footnote(s) and abbreviation(s) at the end of the publication. - Voir nota, renvoi(s) et abréviation(s) à la fin de la publication.

Table 1. Population Counts, for Unincorporated Places in Alphabetical Order, for Provinces and Territories, 1991 - 100% Data

Tableau 1. Chiffres de population, localités non constituées en ordre alphabétique, provinces et territoires, 1991 - données intégrales

Province: Manitoba

Unincorporated place - Localité non constituée	Census subdivision - Subdivision de recensement	Population(1)
Woodlands Trailer Court	Woodlands, RM	23
Woodmore	Franklin, RM	54 E
Woodridge	Piney, LGD	160
- Y -		
Young Point	Consol (Carrot Valley), LGD	92
- Z -		
Zhoda	La Broquerie, RM	24

See note(s), footnote(s) and abbreviation(s) at the end of the publication. - Voir nota, renvoi(s) et abréviation(s) à la fin de la publication.

Table 1. Population Counts, for Unincorporated Places in Alphabetical Order, for Provinces and Territories, 1991 - 100% Data

Tableau 1. Chiffres de population, localités non constituées en ordre alphabétique, provinces et territoires, 1991 - données intégrales

Province: Saskatchewan

Unincorporated place - Localité non constituée	Census subdivision - Subdivision de recensement	Population(1)
- A -		
Algrove	Barrier Valley No. 397, RM	22
Alta Vista	McKillop No. 220, RM	14 E
Alticane	Douglas No. 436, RM	10
Amsterdam	Buchanan No. 304, RM	42
Anglia	Pleasant Valley No. 288, RM	20
Anglin Lake	Lakeland No. 521, RM	24
Aquadeo Beach	Aquadeo, RV	30
Ardath	Fertile Valley No. 285, RM	8
Atlas Trailer Court	Swift Current No. 137, RM	27
- B -		
Baildon	Baildon No. 131, RM	80 E
Baldwinton	Hillsdale No. 440, RM	8
Baljennie	Glenside No. 377, RM	26
Bankend	Emerald No. 277, RM	24
Bapaume	Spiritwood No. 496, RM	16
Barrier Ford	Bjorkdale No. 426, RM	10
Bateman	Gravelbourg No. 104, RM	12
Beacon Hill	Beaver River No. 622, RM	25
Beadle	Kindersley No. 290, RM	23
Bear Creek	Division No. 18, Unorganized, UNO	67
Beaubier	Lake Alma No. 8, RM	37 E
Beaver Park	Enniskillen No. 3, RM	16
Belbutte	Medstead No. 497, RM	22
Bellegarde	Storthoaks No. 31, RM	52 E
Bethany	Three Lakes No. 400, RM	19
Beverley	Swift Current No. 137, RM	37
Bickleigh	Snipe Lake No. 259, RM	12
Big Beaver	Happy Valley No. 10, RM	46 E
Big River Subdivision	Big River No. 555, RM	69
Birch Bay North	Lakeland No. 521, RM	13
Birch Bay South	Lakeland No. 521, RM	26
Birmingham	Stanley No. 215, RM	11
Blumenheim	Corman Park No. 344, RM	45
Blumenhof	Lac Pelletier No. 107, RM	31
Blumenort	Lac Pelletier No. 107, RM	47
Blumenthal	Rosthern No. 403, RM	56
Bodmin	Big River No. 555, RM	29
Boharm	Moose Jaw No. 161, RM	34
Brancepeth	Birch Hills No. 460, RM	29 E
Brewsters Trailer Court	Buckland No. 491, RM	187
Bromhead	Souris Valley No. 7, RM	15
Brooksby	Willow Creek No. 458, RM	13
Buckingham Place Subdivision	Big River No. 555, RM	22
- C -		
Candiac	Montmartre No. 126, RM	33 E
Carlton	Rosthern No. 403, RM	10
Carmel	Humboldt No. 370, RM	56
Caron	Caron No. 162, RM	107
Carwin Park	Lakeland No. 521, RM	17
Casavant Acres	Buckland No. 491, RM	70
Cedar Villa Estates	Corman Park No. 344, RM	78
Cedoux	Wellington No. 97, RM	37
Chelan	Bjorkdale No. 426, RM	61
Chortitz	Coulee No. 136, RM	30
Clair	Lakeview No. 337, RM	16
Clemenceau	Hudson Bay No. 394, RM	26 E
Coffax	Wellington No. 97, RM	13
Collacott Subdivision	Orkney No. 244, RM	238
Congress	Stonehenge No. 73, RM	39
Copper Sand Trailer Park	Edenwold No. 158, RM	252 E
Corning	Golden West No. 95, RM	35 E
Courval	Rodgers No. 133, RM	10

See note(s), footnote(s) and abbreviation(s) at the end of the publication. - Voir nota, renvoi(s) et abréviation(s) à la fin de la publication.

Table 1. Population Counts, for Unincorporated Places in Alphabetical Order, for Provinces and Territories, 1991 - 100% Data

Tableau 1. Chiffres de population, localités non constituées en ordre alphabétique, provinces et territoires, 1991 - données intégrales

Province: Saskatchewan

Unincorporated place - Localité non constituée	Census subdivision - Subdivision de recensement	Population(1)
Crane Valley	Excel No. 71, RM	40
Creighton Trailer Court	Creighton, T	103
Crestview Acres	Buckland No. 491, RM	64
Crooked River	Bjorkdale No. 426, RM	86
Crutwell	Shellbrook No. 493, RM	71
Crystal Lake	Buchanan No. 304, RM	
Crystal Springs	Keys No. 303, RM	34 E
Cypress Trailer Court	Invergordon No. 430, RM	44
	Maple Creek No. 111, RM	56
- D -		
D'arcy	Kindersley No. 290, RM	24 E
Dana	Bayne No. 371, RM	28
Danbury	Clayton No. 333, RM	16
Davin	Lajord No. 128, RM	41
Davis	Prince Albert No. 461, RM	32
Day's Beach	Meota No. 468, RM	10 E
Delaronde Lake Indian Village	Big River No. 555, RM	25
Delmas	Battle River No. 438, RM	114 E
Demaine	Victory No. 226, RM	50
Descharme Lake	Division No. 18, Unorganized, UNO	41
Donald Place Subdivision	Big River No. 555, RM	16
Donavon	Montrose No. 315, RM	33
Donwell	Sliding Hills No. 273, RM	23
Dorintosh	Dorintosh, VL	98 E
Driftwood Trailer Court	Prince Albert No. 461, RM	227
Dunblane	Coteau No. 255, RM	54
Dunleath	Wallace No. 243, RM	18
- E -		
Eastview Mobile Park	Prince Albert No. 461, RM	283
Edenburg	Aberdeen No. 373, RM	19
Edgeley	South Qu'Appelle No. 157, RM	35 E
Eldersely	Tisdale No. 427, RM	36 E
Emerald Park	Edenwold No. 158, RM	524
Erwood	Hudson Bay No. 394, RM	84 E
Esk	Prairie Rose No. 309, RM	21
Ethelton	Flett's Springs No. 429, RM	21 E
Evergreen Acres	Mervin No. 499, RM	16 E
- F -		
Fairholme	Parkdale No. 498, RM	36 E
Fairy Glen	Willow Creek No. 458, RM	33
Fenton	Birch Hills No. 460, RM	29 E
Ferguson Bay	Webb No. 138, RM	9
Fielding	Mayfield No. 406, RM	16
Fir Mountain	Waverley No. 44, RM	9
Fiske	Pleasant Valley No. 288, RM	97
Flamingo Trailer Park	Orkney No. 244, RM	135
Foxford	Paddockwood No. 520, RM	15
Frenchman Butte	Frenchman Butte No. 501, RM	65 E
Fulda	Humboldt No. 370, RM	22
Furdale	Corman Park No. 344, RM	157 E
Furness	Wilton No. 472, RM	8
- G -		
Garrick	Torch River No. 488, RM	43 E
Garson Lake	Division No. 18, Unorganized, UNO	48
Glenbain	Glen Bain No. 105, RM	20 E
Glenbush	Medstead No. 497, RM	12
Golden Ridge	Beaver River No. 622, RM	16
Gorlitz	Good Lake No. 274, RM	41
Gouldtown	Morse No. 165, RM	28
Grandora	Vanscoy No. 345, RM	30
Gray	Lajord No. 128, RM	89
Green Acres	Buckland No. 491, RM	119

See note(s), footnote(s) and abbreviation(s) at the end of the publication. - Voir nota, renvoi(s) et abréviation(s) à la fin de la publication.

Table 1. Population Counts, for Unincorporated Places in Alphabetical Order, for Provinces and Territories, 1991 - 100% Data

Tableau 1. Chiffres de population, localités non constituées en ordre alphabétique, provinces et territoires, 1991 - données intégrales

Province: Saskatchewan

Unincorporated place - Localité non constituée	Census subdivision - Subdivision de recensement	Population(1)
Green Haven	South Qu'Appelle No. 157, RM	12
Greenstreet	Britannia No. 502, RM	43
Greenwater Subdivision	Bjorkdale No. 426, RM	39
Greig Lake	Greig Lake, RV	17 E
Greig Lake North	Meadow Lake No. 588, RM	7
Griffin	Griffin No. 66, RM	82 E
Gronlid	Willow Creek No. 458, RM	91
Gruenfeld	Laird No. 404, RM	36
Gruenthal	Rosthern No. 403, RM	114
Guises Beach	Lakeland No. 521, RM	25
- H -		
Hagen	Birch Hills No. 460, RM	37
Hazel Dell	Hazel Dell No. 335, RM	45 E
Hearne	Redburn No. 130, RM	13
Hendon	Lakeview No. 337, RM	33
Henribourg	Buckland No. 491, RM	65
Herman Brothers Trailer Court	Sherwood No. 159, RM	85
Highwood Beach	Dufferin No. 190, RM	13
Hillmond	Britannia No. 502, RM	21
Hirsch	Coalfields No. 4, RM	18 E
Hitchcock	Estevan No. 5, RM	113 E
Hoey	St. Louis No. 431, RM	65
Holbein	Shellbrook No. 493, RM	102 E
Hoosier	Antelope Park No. 322, RM	15
Horseshoe Bay	Parkdale No. 498, RM	11 E
- J -		
Jackfish Lake	Meota No. 468, RM	15
Jasmin	Ituna Bon Accord No. 246, RM	9
Jubilee Subdivision	Cote No. 271, RM	33
Jumbo Beach	Loon Lake No. 561, RM	21
- K -		
Kamsack Beach	Cote No. 271, RM	45
Kandahar	Big Quill No. 308, RM	28
Kathrintal Colony	Edenwold No. 158, RM	40
Kelso	Walpole No. 92, RM	15
Ketchen	Preeceville No. 334, RM	25 E
Keystown	Pense No. 160, RM	17
Kimball Lake	Meadow Lake No. 588, RM	2
Kinoosao	Division No. 18, Unorganized, UNO	45
Kinsley Place	North Qu'Appelle No. 187, RM	18
Kronau	Lajord No. 128, RM	167
Kuroki	Sasman No. 336, RM	114
Kylemore	Sasman No. 336, RM	32
- L -		
Lac des Isles	Beaver River No. 622, RM	22
Lac Vert	Pleasantdale No. 398, RM	66
Lacadena	Lacadena No. 228, RM	24
Ladder Lake Subdivision	Big River No. 555, RM	65
Lady Lake	Preeceville No. 334, RM	36
Lajord	Lajord No. 128, RM	50 E
Langbank	Silverwood No. 123, RM	42 E
Laporte	Chesterfield No. 261, RM	16
Laura	Montrose No. 315, RM	25
Leasons Trailer Court	Hudson Bay No. 394, RM	26
Leclair Trailer Court	Weyburn No. 67, RM	49
Leisure Land Trailer Park	Corman Park No. 344, RM	40
Lipp Beach	Sarnia No. 221, RM	14 E
Lisieux	Willow Bunch No. 42, RM	21 E
Little Fishing Lake	Loon Lake No. 561, RM	9
Livelong	Mervin No. 499, RM	105 E
Lower Fishing Lake	Division No. 18, Unorganized, UNO	1

See note(s), footnote(s) and abbreviation(s) at the end of the publication. - Voir nota, renvoi(s) et abréviation(s) à la fin de la publication.

Table 1. Population Counts, for Unincorporated Places in Alphabetical Order, for Provinces and Territories, 1991 - 100% Data
Tableau 1. Chiffres de population, localités non constituées en ordre alphabétique, provinces et territoires, 1991 - données intégrales

Province: Saskatchewan

Unincorporated place - Localité non constituée	Census subdivision - Subdivision de recensement	Population(1)
- M -		
Macdowall	Duck Lake No. 463, RM	119
Madden Place	Buckland No. 491, RM	36
Makwa Beach	Loon Lake No. 561, RM	19
Marchwell	Langenburg No. 181, RM	78
Martinson's Beach	Meota No. 468, RM	13 E
Marysburg	Humboldt No. 370, RM	32
Mayfair	Meeting Lake No. 466, RM	72
McCord	Mankota No. 45, RM	49 E
McGee	Pleasant Valley No. 288, RM	16
McKague	Barrier Valley No. 397, RM	25
McMahon	Coulee No. 136, RM	24
McPhail Cove	Lakeland No. 521, RM	18
McPhee Lake	Lakeland No. 521, RM	26 E
Meeting Lake	Spiritwood No. 496, RM	6
Melaval	Wood River No. 74, RM	21
Merril Hills	Corman Park No. 344, RM	17
Meskanaw	Invergordon No. 430, RM	15 E
Metis Farm	North Qu'Appelle No. 187, RM	39
Mikado	Sliding Hills No. 273, RM	77
Mildred	Spiritwood No. 496, RM	27
Mont Nebo	Canwood No. 494, RM	35
Moose Bay	Grayson No. 184, RM	21
Moose Mountain Park	Wawken No. 93, RM	31
Mozart	Elfos No. 307, RM	64
Mullingar	Meeting Lake No. 466, RM	16
Murray Point	Lakeland No. 521, RM	49
- N -		
Nei's Beach North	Lakeland No. 521, RM	12
Nei's Beach South	Lakeland No. 521, RM	
	Paddockwood No. 520, RM	14
Nesbit Heights	Buckland No. 491, RM	154
Neuanlage	Rosthern No. 403, RM	161 E
Neuhorst	Corman Park No. 344, RM	128
Nordale	Buckland No. 491, RM	20
North End Beach	Lac Pelletier No. 107, RM	8
North Shore Fishing Lake	Sasman No. 336, RM	35
North Weyburn	Weyburn No. 67, RM	25
Northside	Paddockwood No. 520, RM	44
Nut Mountain	Sasman No. 336, RM	29
- O -		
Okla	Hazel Dell No. 335, RM	33 E
Onion Lake	Frenchman Butte No. 501, RM	64 E
Orcadia	Orkney No. 244, RM	14
Orkney	Val Marie No. 17, RM	15 E
Ormiston	Excel No. 71, RM	62
Otthon	Cana No. 214, RM	76
Oungre	Souris Valley No. 7, RM	43 E
Outram	Cambria No. 6, RM	26
- P -		
Pambrun	Whiska Creek No. 106, RM	84
Parkbeg	Wheatlands No. 163, RM	43
Parkman	Walpole No. 92, RM	15
Parkview	Marquis No. 191, RM	21
Parry	Caledonia No. 99, RM	41 E
Pasqua	Moose Jaw No. 161, RM	23
Pasqua Lake	North Qu'Appelle No. 187, RM	59
Pathlow	Flett's Springs No. 429, RM	40
Pebbles	Chester No. 125, RM	29 E
Peerless	Beaver River No. 622, RM	22
Pelican Point	Meota No. 468, RM	17 E

See note(s), footnote(s) and abbreviation(s) at the end of the publication. - Voir nota, renvoi(s) et abréviation(s) à la fin de la publication.

Table 1. Population Counts, for Unincorporated Places in Alphabetical Order, for Provinces and Territories, 1991 - 100% Data
Tableau 1. Chiffres de population, localités non constituées en ordre alphabétique, provinces et territoires, 1991 - données intégrales

Province: Saskatchewan

Unincorporated place - Localité non constituée	Census subdivision - Subdivision de recensement	Population(1)
Percival	Willowdale No. 153, RM	13
Perigord	Kelvington No. 366, RM	18
Peterson	Bayne No. 371, RM	14
Pike Lake Provincial Park	Vanscoy No. 345, RM	30
Pine Haven	Buckland No. 491, RM	29
Pipin	Vanscoy No. 345, RM	86
Place Verte	Buckland No. 491, RM	38
Plaza Mobile Home Park	Biggar No. 347, RM	34
Pleasant Hills Sub-Division	Orkney No. 244, RM	119
Pondarosa Trailer Court	Swift Current No. 137, RM	118
Pontrilas	Nipawin No. 487, RM	22 E
Pown Beach	Mervin No. 499, RM	8 E
Prairie River	Porcupine No. 395, RM	36 E
Prince	Meota No. 468, RM	48 E
Prongua	Battle River No. 438, RM	25
- Q -		
Qu'Appelle Estates	North Qu'Appelle No. 187, RM	17
- R -		
Ralph	Weyburn No. 67, RM	22
Rapid View	Meadow Lake No. 588, RM	52 E
Ravenscrag	White Valley No. 49, RM	19
Red Wing	Buckland No. 491, RM	16
Red Wing Terrace	Buckland No. 491, RM	131
Regway	Surprise Valley No. 9, RM	10
Reward	Grass Lake No. 381, RM	21
Rheinfeld	Coulee No. 136, RM	20
Rheinland	Corman Park No. 344, RM	46
Rhineland	Swift Current No. 137, RM	59
Riceton	Lajord No. 128, RM	80
River Park Trailer Court (Woodlawn)	Estevan No. 5, RM	79
Riverside	Laurier No. 38, RM	39
Riverside Country Estate	Corman Park No. 344, RM	238
Rokeyby	Wallace No. 243, RM	47
Rosenhof	Coulee No. 136, RM	82
Runnymede	Cote No. 271, RM	44
Russell Acres	Buckland No. 491, RM	22
- S -		
St. Denis	Grant No. 372, RM	18
St. Front	Ponass Lake No. 367, RM	27
St. Front	Spalding No. 368, RM	17
St. Joseph's Colony	South Qu'Appelle No. 157, RM	54
Saint Isidore de Bellevue	St. Louis No. 431, RM	119
Sand Point Beach	Marquis No. 191, RM	28
Schoenfeld	Swift Current No. 137, RM	54
Scout Lake	Willow Bunch No. 42, RM	23 E
Seitzville	Edenwold No. 158, RM	32
Shipman	Torch River No. 488, RM	26
Silver Park	Pleasantdale No. 398, RM	16
Simmie	Bone Creek No. 108, RM	31
Sled Lake	Division No. 18, Unorganized, UNO	22 E
Sleepy Hollow	Meota No. 468, RM	14 E
Snowden	Torch River No. 488, RM	35
Somme	Porcupine No. 395, RM	12
Sonningdale	Eagle Creek No. 376, RM	61
Sorenson's Beach	McKillop No. 220, RM	12 E
South Allan	Lost River No. 313, RM	16
Spiritwood Acres	Good Lake No. 274, RM	41 E
Springfield	Swift Current No. 137, RM	30
Spruce Home	Buckland No. 491, RM	30
Stalwart	Big Arm No. 251, RM	23
Starlite Trailer Court	Hudson Bay No. 394, RM	243 E
Ste-Marthe-Rocanville	Rocanville No. 151, RM	17 E

See note(s), footnote(s) and abbreviation(s) at the end of the publication. - Voir nota, renvoi(s) et abréviation(s) à la fin de la publication.

Table 1. Population Counts, for Unincorporated Places in Alphabetical Order, for Provinces and Territories, 1991 - 100% Data
Tableau 1. Chiffres de population, localités non constituées en ordre alphabétique, provinces et territoires, 1991 - données intégrales

Province: Saskatchewan

Unincorporated place - Localité non constituée	Census subdivision - Subdivision de recensement	Population(1)
Stony Beach	Pense No. 160, RM	23
Stony Rapids	Division No. 18, Unorganized, UNO	194 E
Stranraer	Mountain View No. 318, RM	14
Strasbourg Beach	McKillop No. 220, RM	34
Struan	Eagle Creek No. 376, RM	11
Summerberry	Wolseley No. 155, RM	13 E
Sunnyside	Lakeland No. 521, RM	26
Sunset Bay	Lakeland No. 521, RM	21
Sunset Beach	Grayson No. 184, RM	21 E
Sunset View	Parkdale No. 498, RM	22 E
Sunset Villa Estates Trailer Court	Blucher No. 343, RM	323
Suttons Beach	Aquadeo, RV	
	Meota No. 468, RM	17
Swan Plain	Clayton No. 333, RM	23 E
Swanson	Montrose No. 315, RM	25
Sylvania	Tisdale No. 427, RM	74
- T -		
Tadmore	Buchanan No. 304, RM	43 E
Taylor Beach	North Qu'Appelle No. 187, RM	15
Thomson Lake	Wood River No. 74, RM	17
Tonkin	Wallace No. 243, RM	25
Trossachs	Brokenshell No. 68, RM	48 E
Truax	Elmsthorpe No. 100, RM	24
Tuffnell	Foam Lake No. 276, RM	31
Turtle Lake Lodge Beach	Parkdale No. 498, RM	8
Turtle Lake South Bay (Blatz-Nolin)	Mervin No. 499, RM	15 E
Tway	Invergordon No. 430, RM	27
Tyner	Lacadena No. 228, RM	18
Tyrell Lake	Division No. 18, Unorganized, UNO	12 E
Tyvan	Wellington No. 97, RM	68
- U -		
Upper Fishing Lake	Division No. 18, Unorganized, UNO	19
Uren	Chaplin No. 164, RM	11 E
Usherville	Preceville No. 334, RM	17
Uskatik Subdivision	Bjorkdale No. 426, RM	34
- V -		
Venn	Wreford No. 280, RM	16
Verwood	Excel No. 71, RM	23
Victoire	Canwood No. 494, RM	10
- W -		
Waitville	Invergordon No. 430, RM	12
Waterhen Lake South	Meadow Lake No. 588, RM	15
Westview	Stanley No. 215, RM	68 E
Whispering Pines Trailer Court	Buckland No. 491, RM	74
White Bear	Lacadena No. 228, RM	28
Whitkow	Round Hill No. 467, RM	20
Willmar	Browning No. 34, RM	14 E
Woodend Resort	Estevan No. 5, RM	58
Wymark	Swift Current No. 137, RM	128
- Y -		
York lake	Orkney No. 244, RM	8
York Lake Regional Park	Orkney No. 244, RM	47
- Z -		
Zeneta	Fertile Belt No. 183, RM	15 E

See note(s), footnote(s) and abbreviation(s) at the end of the publication. - Voir nota, renvoi(s) et abréviation(s) à la fin de la publication.

Table 1. Population Counts, for Unincorporated Places in Alphabetical Order, for Provinces and Territories, 1991 - 100% Data

Tableau 1. Chiffres de population, localités non constituées en ordre alphabétique, provinces et territoires, 1991 - données intégrales

Province: Alberta

Unincorporated place - Localité non constituée	Census subdivision - Subdivision de recensement	Population(1)
- A -		
Abee	Thorhild County No. 7, CM	25
Acadia Valley	Acadia No. 34, MD	118 E
Adam Lily Acres	Strathcona County No. 20, CM	134
Aetna	Cardston No. 6, MD	88
Akenside Estates	Strathcona County No. 20, CM	14
Alberta Hospital	Ponoka County No. 3, CM	329
Alcomdale	Sturgeon No. 90, MD	55
Alder Flats	Wetaskiwin County No. 10, CM	115
Alder Heights	Foothills No. 31, MD	107
Aldersyde	Foothills No. 31, MD	47
Alhambra	Clearwater No. 99, MD	64
Allandale Estates	Rocky View No. 44, MD	30 E
Alpine Acres	Parkland County No. 31, CM	20
Altario	Special Area No. 4, SA	26
Amarillo Park	Leduc County No. 25, CM	35
Anatapy	Rocky View No. 44, MD	41 E
Anchor Farms	Leduc County No. 25, CM	22
Anderson Addition	Stettler County No. 6, CM	53
Annaliesa Estates	Parkland County No. 31, CM	88
Anne Dale Acres	Parkland County No. 31, CM	71
Antler Lake	Strathcona County No. 20, CM	340
Anzac	Improvement District No. 18 (Part), ID	272
Ardmoor-Rosswood	Strathcona County No. 20, CM	99
Ardley	Red Deer County No. 23, CM	17
Ardmore	Bonnyville No. 87, MD	234
Ardrossan	Strathcona County No. 20, CM	176
Armena	Camrose County No. 22, CM	50
Arndt Acres	Lac Ste. Anne County No. 28, CM	22
Arrowhead Estates	Parkland County No. 31, CM	49
Artesian Estates	Strathcona County No. 20, CM	110
Artists View East Subdivision	Rocky View No. 44, MD	81 E
Artists View West Subdivision	Rocky View No. 44, MD	100
Ascot Beach	Parkland County No. 31, CM	25
Ascot Heights	Wainwright No. 61, MD	75
Ashmont	St. Paul County No. 19, CM	202
Aspen Creek Estates	Foothills No. 31, MD	56
Aspen Estates	Parkland County No. 31, CM	24
Aspen Estates	Beaver County No. 9, CM	11
Aspen Grove	Improvement District No. 16, ID	75
Aspen Heights	Strathcona County No. 20, CM	89
Aspen Hills	Parkland County No. 31, CM	100
Aspen Hills	Lac Ste. Anne County No. 28, CM	58
Aspen Ridge Estates	Grande Prairie County No. 1, CM	79
Aspen View	Strathcona County No. 20, CM	44
Assineau	Improvement District No. 17, ID	42 E
Athabasca Acres	Athabasca County No. 12, CM	32
Atikameg	Improvement District No. 17, ID	22
Atmore	Athabasca County No. 12, CM	30
Austin Acres	Sturgeon No. 90, MD	58
Avery Park	Strathcona County No. 20, CM	88
- B -		
Balay Subdivision	Athabasca County No. 12, CM	30
Ball Trailer Park	Oyen, T	35
Balmoral	Red Deer County No. 23, CM	119
Banksiana Ranch	Parkland County No. 31, CM	73
Baronwood	Strathcona County No. 20, CM	57
Battle Lake	Wetaskiwin County No. 10, CM	9
Bayview Beach	St. Paul County No. 19, CM	26
Beach Corner Heights	Parkland County No. 31, CM	68
Bear Canyon	Improvement District No. 21, ID	56 E
Bearspan Heights	Rocky View No. 44, MD	85
Beau Vista North	Leduc County No. 25, CM	51 E

See note(s), footnote(s) and abbreviation(s) at the end of the publication. - Voir nota, renvoi(s) et abréviation(s) à la fin de la publication.

Table 1. Population Counts, for Unincorporated Places in Alphabetical Order, for Provinces and Territories, 1991 - 100% Data
Tableau 1. Chiffres de population, localités non constituées en ordre alphabétique, provinces et territoires, 1991 - données intégrales

Province: Alberta

Unincorporated place Localité non constituée	Census subdivision Subdivision de recensement	Population(1)
Beauvallon	Two Hills County No. 21, CM	7
Beaver Brook Estates	Strathcona County No. 20, CM	114
Beaver Brook Park	Parkland County No. 31, CM	120
Beaver Creek Estates	Beaver County No. 9, CM	52
Beaver Crossing	Bonnyville No. 87, MD	18
Beaver Estates	Brazeau No. 77, MD	67
Beaver Lake	Improvement District No. 18 (Part), ID	296
Beaver Meadow Estates	Beaver County No. 9, CM	23
Beaver Mines	Pincher Creek No. 9, MD	54
Beaver Valley Estates	Strathcona County No. 20, CM	55
Beaverdam	Improvement District No. 18 (Part), ID	15 E
Beaverhill Estates	Beaver County No. 9, CM	21
Beazer	Cardston No. 6, MD	29 E
Beck Estates	Strathcona County No. 20, CM	17
Bell Acres	Parkland County No. 31, CM	48
Bellis	Smoky Lake County No. 13, CM	88
Belvedere Heights East	Strathcona County No. 20, CM	62
Belvedere Heights West	Strathcona County No. 20, CM	108
Benalto	Red Deer County No. 23, CM	88
Benchlands	Bighorn No. 8, MD	50
Bergman Estates	Parkland County No. 31, CM	48
Berry Hill	Strathcona County No. 20, CM	24
Best Estates	Strathcona County No. 20, CM	53 E
Bevan Estates	Wetaskiwin County No. 10, CM	36
Beverly Hills	Strathcona County No. 20, CM	106
Bezanson	Grande Prairie County No. 1, CM	68
Bindloss	Special Area No. 2, SA	14
Birch Bay	Lacombe County No. 14, CM	21
Birch Field Estates	Brazeau No. 77, MD	30 E
Birch Grove Estates	Bonnyville No. 87, MD	118 E
Birch Grove Estates	Beaver County No. 9, CM	41
Birch Hill Park	Parkland County No. 31, CM	96
Birch Park	Strathcona County No. 20, CM	74
Birch Street Estates	Parkland County No. 31, CM	31
Birchwood Estates	Lac Ste. Anne County No. 28, CM	10
Birchwood Village	Strathcona County No. 20, CM	59
Birchwood Village Greens	Brazeau No. 77, MD	36
Blackfoot	Vermilion River County No. 24, CM	183 E
Bloomsbury	Barrhead County No. 11, CM	18
Blue Ridge	Improvement District No. 15, ID	232
Bluesky	Fairview No. 136, MD	192
Bluffton	Ponoka County No. 3, CM	129
Bodo	Provost No. 52, MD	26
Bolin Subdivision	Stettler County No. 6, CM	12 E
Bone Town	Improvement District No. 18 (Part), ID	109
Bonnie Acres	Parkland County No. 31, CM	53
Bonnie Lake Resort	Smoky Lake County No. 13, CM	19
Boutellier Subdivision	Red Deer County No. 23, CM	23
Bow Valley Park	Improvement District No. 5, ID	24
Bowen Lake Estates	Parkland County No. 31, CM	86
Braemore Ranch	Rocky View No. 44, MD	57 E
Bragg Creek	Foothills No. 31, MD	
Braim	Rocky View No. 44, MD	591
Branch Inn Trailer Court	Camrose County No. 22, CM	76
Brant	Improvement District No. 14, ID	86 E
Braun Village	Vulcan County No. 2, CM	46
Brecken Wood	Sturgeon No. 90, MD	40 E
Brenda Vista	Strathcona County No. 20, CM	85 E
Breynat	Leduc County No. 25, CM	77 E
Bridgewater Properties	Improvement District No. 18 (Part), ID	22
Brightbank Estates	Parkland County No. 31, CM	26
Brighton Beach	Parkland County No. 31, CM	35
Bristol Estates	Lacombe County No. 14, CM	21
Broderson Subdivision	Strathcona County No. 20, CM	37
Broken Wheel Ranches	Red Deer County No. 23, CM	33
	Parkland County No. 31, CM	28

See note(s), footnote(s) and abbreviation(s) at the end of the publication. - Voir nota, renvoi(s) et abréviation(s) à la fin de la publication.

Table 1. Population Counts, for Unincorporated Places in Alphabetical Order, for Provinces and Territories, 1991 - 100% Data
Tableau 1. Chiffres de population, localités non constituées en ordre alphabétique, provinces et territoires, 1991 - données intégrales

Province: Alberta

Unincorporated place Localité non constituée	Census subdivision Subdivision de recensement	Population(1)
Brookside Estates	Parkland County No. 31, CM	170
Brookville Estates	Strathcona County No. 20, CM	36
Brookwood Estates	Minburn County No. 27, CM	52
Brower Subdivision	Clearwater No. 99, MD	84
Brownfield	Paintearth County No. 18, CM	27
Brownlee Acreage	Red Deer County No. 23, CM	18
Brownvale	Peace No. 135, MD	122
Bruce	Beaver County No. 9, CM	61
Brule	Improvement District No. 14, ID	161
Buck Creek	Brazeau No. 77, MD	100
Buck Lake	Wetaskiwin County No. 10, CM	63
Buffalo Head Prairie	Improvement District No. 23, ID	453 E
Buford	Leduc County No. 25, CM	47
Burmis	Pincher Creek No. 9, MD	32
Busby	Westlock No. 92, MD	68
Busenius Estates	Strathcona County No. 20, CM	108
Byemoor	Stettler County No. 6, CM	39
- C -		
Cadogan	Provost No. 52, MD	100
Cadomin	Improvement District No. 14, ID	86
Cadotte Lake	Improvement District No. 17, ID	275
Calahoo	Sturgeon No. 90, MD	144
Calebo Estates	Strathcona County No. 20, CM	21
Calling Horse Estates	Rocky View No. 44, MD	80
Calmar Mobile Home Park	Calmar, T	56
Cambria	Badlands No. 7, MD	42 E
Cameron Cove	St. Paul County No. 19, CM	14
Cameron Heights	Parkland County No. 31, CM	53
Cameron Lake Estates	Parkland County No. 31, CM	71
Cameron Park	Sturgeon No. 90, MD	38
Camp Horizon	Improvement District No. 5, ID	13
Campbelltown Heights	Strathcona County No. 20, CM	135
Campsie Cove	Barrhead County No. 11, CM	65
Cam-Bar Estates	Barrhead County No. 11, CM	18
Canterbury Estates	Parkland County No. 31, CM	52
Canyon Creek	Improvement District No. 17, ID	242
Canyon Heights	Red Deer County No. 23, CM	58
Caravelle Estates	Foothills No. 31, MD	22
Carbondale	Sturgeon No. 90, MD	77
Carcajou	Improvement District No. 22, ID	17
Cardiff-Echoes	Sturgeon No. 90, MD	574
Cardiff-Pittsburgh	Sturgeon No. 90, MD	89
Carriage Lane	Strathcona County No. 20, CM	56
Carseland	Wheatland County No. 16, CM	578
Carvel Park	Parkland County No. 31, CM	37
Casa Vista	Sturgeon No. 90, MD	95
Caslan	Improvement District No. 18 (Part), ID	23
Cassils	Newell County No. 4, CM	43
Caswellem	Strathcona County No. 20, CM	71
Caywood Estates	Leduc County No. 25, CM	78
Cedar Heights	Parkland County No. 31, CM	76
Central Heights	Parkland County No. 31, CM	29
Central Park	Red Deer County No. 23, CM	68
Centre Calling Lake	Improvement District No. 17, ID	176 E
Century Estates	Strathcona County No. 20, CM	132
Century Estates	Athabasca County No. 12, CM	133
Century Meadows	Strathcona County No. 20, CM	69
Cessford	Special Area No. 2, SA	31
Chancellor	Wheatland County No. 16, CM	16
Chateau Heights	Parkland County No. 31, CM	64
Cheadle	Wheatland County No. 16, CM	78
Chelsea Estates	Parkland County No. 31, CM	69
Cherhill	Lac Ste. Anne County No. 28, CM	80
Cherlyn Heights	Parkland County No. 31, CM	57
Cherry Grove	Improvement District No. 18 (Part), ID	113

See note(s), footnote(s) and abbreviation(s) at the end of the publication. - Voir nota, renvoi(s) et abréviation(s) à la fin de la publication.

Table 1. Population Counts, for Unincorporated Places in Alphabetical Order, for Provinces and Territories, 1991 – 100% Data
Tableau 1. Chiffres de population, localités non constituées en ordre alphabétique, provinces et territoires, 1991 – données intégrales

Province: Alberta

Unincorporated place - Localité non constituée	Census subdivision - Subdivision de recensement	Population(1)
Cherry Ridge Estates	Improvement District No. 18 (Part), ID	44
Cheyenne Estates	Lac Ste. Anne County No. 28, CM	34
Chin	Lethbridge County No. 26, CM	20
Chinook	Special Area No. 3, SA	38
Chipewyan Lake	Improvement District No. 17, ID	88
Chisholm	Improvement District No. 17, ID	28
Chrenek Acres	Strathcona County No. 20, CM	118
Chrenek Estates	Strathcona County No. 20, CM	89
Cinnamon Ridge Estates	Beaver County No. 9, CM	44
Circle Five	Rocky View No. 44, MD	52 E
Claireridge Estates	Strathcona County No. 20, CM	47 E
Clairmont	Grande Prairie County No. 1, CM	496 E
Clairmont Trailer Court	Grande Prairie County No. 1, CM	368
Clandonald	Vermilion River County No. 24, CM	135
Claresholm Airport	Willow Creek No. 26, MD	13
Clarkdale Meadows	Strathcona County No. 20, CM	553
Cleardale	Improvement District No. 21, ID	51 E
Clearview Acres	Sturgeon No. 90, MD	72 E
Clearwater Estates	Parkland County No. 31, CM	75
Clearwater Subdivision	Clearwater No. 99, MD	18
Cloverlawn Estates	Leduc County No. 25, CM	46
Cloverlea	Strathcona County No. 20, CM	59
Cochrane Lake Subdivision	Rocky View No. 44, MD	144
Cole Anne Heights	Parkland County No. 31, CM	40
Colinton	Athabasca County No. 12, CM	195 E
College Heights	Lacombe County No. 14, CM	288
College Park	Red Deer County No. 23, CM	51 E
Collingwood Cove	Strathcona County No. 20, CM	216
Colonel Younger Estates	Strathcona County No. 20, CM	136
Colonial Estates	Strathcona County No. 20, CM	60
Compeer	Special Area No. 4, SA	21
Condor	Clearwater No. 99, MD	99
Conklin	Improvement District No. 18 (Part), ID	191 E
Conrich	Rocky View No. 44, MD	19 E
Corsair Cove Subdivision	Lac Ste. Anne County No. 28, CM	40
Cottage Lake Heights	Parkland County No. 31, CM	157
Cottonwood Subdivision	Brazeau No. 77, MD	74
Country Classic Estates	Brazeau No. 77, MD	99
Country Club Estates	Strathcona County No. 20, CM	91
Country Estates	Rocky View No. 44, MD	53 E
Country Lane Estates	Parkland County No. 31, CM	35
Country Squire	Beaver County No. 9, CM	26
Country Style Trailer Court	Brazeau No. 77, MD	341
Craigavon	Strathcona County No. 20, CM	1,135 E
Craigmyle	Starland No. 47, MD	81
Cranston Place	Strathcona County No. 20, CM	22
Crestview Beach	St. Paul County No. 19, CM	35
Crestview Heights	Sturgeon No. 90, MD	67
Croftland	Strathcona County No. 20, CM	47
Croxford Estates	Rocky View No. 44, MD	44
Crystal Meadows	Parkland County No. 31, CM	123
Cullen Creek	Rocky View No. 44, MD	43 E
Curlane Beach	Wetaskiwin County No. 10, CM	21
Cynthia	Brazeau No. 77, MD	71 E
- D -		
Dalemead	Rocky View No. 44, MD	32 E
Dalroy	Rocky View No. 44, MD	23 E
Dapp	Westlock No. 92, MD	26
Dartmoor Meadow	Parkland County No. 31, CM	71
Darwell Rolling Woods	Lac Ste. Anne County No. 28, CM	40
Dasmarinas Estates	Strathcona County No. 20, CM	114
Dawn Valley	Parkland County No. 31, CM	134
De Winton	Foothills No. 31, MD	44
De Winton Heights	Foothills No. 31, MD	55
Deadwood	Improvement District No. 22, ID	22

See note(s), footnote(s) and abbreviation(s) at the end of the publication. – Voir nota, renvoi(s) et abréviation(s) à la fin de la publication.

Table 1. Population Counts, for Unincorporated Places in Alphabetical Order, for Provinces and Territories, 1991 - 100% Data
Tableau 1. Chiffres de population, localités non constituées en ordre alphabétique, provinces et territoires, 1991 - données intégrales

Province: Alberta

Unincorporated place - Localité non constituée	Census subdivision - Subdivision de recensement	Population(1)
Debolt	Improvement District No. 16, ID	103
Decrene	Improvement District No. 17, ID	19 E
Deer Horn Estates	Strathcona County No. 20, CM	33
Deer Lake Estates	Parkland County No. 31, CM	23
Deer Park No. 1 Subdivision	Parkland County No. 31, CM	114
Deer Park No.2 Subdivision	Parkland County No. 31, CM	98
Deer Park No.3 Subdivision	Parkland County No. 31, CM	27
Deer Ridge Estates	Lacombe County No. 14, CM	35
Deer Ridge Park Subdivision	Improvement District No. 18 (Part), ID	25
Deerwood Estates	Rocky View No. 44, MD	59 E
Del Bonita	Cardston No. 6, MD	20
Delta Estates	Parkland County No. 31, CM	26
Del-Rich Meadows	Rocky View No. 44, MD	49 E
Desmarais	Improvement District No. 17, ID	218
Devon Ridge Estates	Parkland County No. 31, CM	66
Devonshire Grove	Parkland County No. 31, CM	93
Devonshire Meadows	Parkland County No. 31, CM	146
Diamond City	Lethbridge County No. 26, CM	162
Dickson	Red Deer County No. 23, CM	65
Dixon Crescent	Strathcona County No. 20, CM	19
Dixon Place	Strathcona County No. 20, CM	85
Dixonville	Improvement District No. 22, ID	89
Dog Pound	Mountain View County No. 17, CM	15
Donaldson Park	Strathcona County No. 20, CM	77 E
Dorothy	Special Area No. 2, SA	14
Double You Ranch	Parkland County No. 31, CM	25
Dover Estates	Sturgeon No. 90, MD	26
Dowling Estates	Strathcona County No. 20, CM	82
Dream Nook	Sturgeon No. 90, MD	25 E
Dried Meat Lake	Camrose County No. 22, CM	37
Duffield	Parkland County No. 31, CM	57
Duffield Downs	Parkland County No. 31, CM	29
Duhamel	Camrose County No. 22, CM	20
Dunmore	Cypress No. 1, MD	200
Duvernay	Two Hills County No. 21, CM	26
- E -		
Eagle Lake	Wheatland County No. 16, CM	37 E
East Coulee	Badlands No. 7, MD	175 E
East Grove	Improvement District No. 16, ID	48
East Prairie	Improvement District No. 17, ID	260
East Whitecroft	Strathcona County No. 20, CM	193
Easton Acres	Strathcona County No. 20, CM	17
Eastview Acres	Lethbridge County No. 26, CM	43
Eastwood Estates	Strathcona County No. 20, CM	20
Edda Vista	Leduc County No. 25, CM	44 E
Eden Park Estates	Parkland County No. 31, CM	97
Edgemont Ridge	Parkland County No. 31, CM	15
Edgewood Acres	Parkland County No. 31, CM	74
Edinburgh Park	Parkland County No. 31, CM	19
Egremont	Thorhild County No. 7, CM	62
Elbow River Estates	Rocky View No. 44, MD	182 E
Eldoe's Trailer Court	Grande Prairie County No. 1, CM	167
Elinor Lake Subdivision	Improvement District No. 18 (Part), ID	55
Elizabeth	Improvement District No. 18 (Part), ID	413 E
Elk Valley Park	Rocky View No. 44, MD	118
Elkland Estates	Strathcona County No. 20, CM	12
Ellscoff	Athabasca County No. 12, CM	6
Enchant	Taber No. 14, MD	103
Endiang	Stettler County No. 6, CM	29 E
Enilda	Improvement District No. 17, ID	156
Ensign	Vulcan County No. 2, CM	17
Enteos West	Rocky View No. 44, MD	20 E
Erin Estates	Parkland County No. 31, CM	94
Erskine	Stettler County No. 6, CM	318
Etzikom	Forty Mile County No. 8, CM	54

See note(s), footnote(s) and abbreviation(s) at the end of the publication. - Voir nota, renvoi(s) et abréviation(s) à la fin de la publication.

Table 1. Population Counts, for Unincorporated Places in Alphabetical Order, for Provinces and Territories, 1991 - 100% Data
Tableau 1. Chiffres de population, localités non constituées en ordre alphabétique, provinces et territoires, 1991 - données intégrales

Province: Alberta

Unincorporated place - Localité non constituée	Census subdivision - Subdivision de recensement	Population(1)
Executive Estates	Strathcona County No. 20, CM	170
Exelsior Park	Parkland County No. 31, CM	71
Exshaw	Bighorn No. 8, MD	383
- F -		
Fabyan	Wainwright No. 61, MD	98
Fairhaven East Subdivision	Sturgeon No. 90, MD	93
Fairhaven West Subdivision	Sturgeon No. 90, MD	26
Fairview Heights	Wetaskiwin County No. 10, CM	75
Fairway Meadows	Brazeau No. 77, MD	53
Fallis	Parkland County No. 31, CM	50
Falun	Wetaskiwin County No. 10, CM	25
Farrall Estates	Strathcona County No. 20, CM	118
Faust	Improvement District No. 17, ID	352
Fawcett	Westlock No. 92, MD	122
Fawnhill	Rocky View No. 44, MD	28 E
Federal	Paintearth County No. 18, CM	19
Fern Valley Trailer Park	Lac Ste. Anne County No. 28, CM	9
Fernwood Estates	Parkland County No. 31, CM	142
Ferrier Acres	Clearwater No. 99, MD	107
Ferrier Acres Trailer Court	Clearwater No. 99, MD	123
Fincastle	Taber No. 14, MD	21
Fitzgerald	Improvement District No. 18 (Part), ID	26 E
Flatbush	Improvement District No. 17, ID	33
Fleet	Paintearth County No. 18, CM	28
Fleming	Red Deer County No. 23, CM	37
Fleming Park	Parkland County No. 31, CM	117
Floating Stone	St. Paul County No. 19, CM	12 E
Flyingshot Lake Settlement	Grande Prairie County No. 1, CM	83
Fontaine Development	Bonnyville No. 87, MD	49
Footner Lake	Improvement District No. 23, ID	71 E
Forest Heights	Parkland County No. 31, CM	48
Forest Hills Country Estates	Strathcona County No. 20, CM	86
Forest West	Lac Ste. Anne County No. 28, CM	41
Fort Augustus	Sturgeon No. 90, MD	54
Fort Chipewyan	Improvement District No. 18 (Part), ID	537
Fort Kent	Bonnyville No. 87, MD	163
Fort Mckay	Improvement District No. 18 (Part), ID	256
Fort Vermilion	Improvement District No. 23, ID	782
Fort Vermilion Settlement	Improvement District No. 23, ID	22 E
Frank Subdivision	Ponoka County No. 3, CM	99
Freemore Estates	Sturgeon No. 90, MD	18 E
Fulham Park	Strathcona County No. 20, CM	41
- G -		
Gainford	Parkland County No. 31, CM	60
Galloway Park Subdivision	Strathcona County No. 20, CM	116
Ganske	Wetaskiwin County No. 10, CM	19
Garden Creek	Improvement District No. 24, ID	261
Garden Estates	Strathcona County No. 20, CM	94
Garden Grove Estates	Parkland County No. 31, CM	301
Garden Heights	Rocky View No. 44, MD	52 E
Garden Heights	Strathcona County No. 20, CM	98
Gateway Estates	Leduc County No. 25, CM	51
Gem	Newell County No. 4, CM	24
Genesse Park	Parkland County No. 31, CM	18
Georgian Estates	Rocky View No. 44, MD	38 E
Gibbons Lea	Sturgeon No. 90, MD	71
Gift Lake	Improvement District No. 17, ID	314
Gilby	Lacombe County No. 14, CM	16
Glen On The Lake	St. Paul County No. 19, CM	19
Genevis	Lac Ste. Anne County No. 28, CM	25
Glenview	Sturgeon No. 90, MD	56
Glenwood Estates	Parkland County No. 31, CM	40
Glenwood Park Estates	Strathcona County No. 20, CM	138
Glory Hills Development	Sturgeon No. 90, MD	148

See note(s), footnote(s) and abbreviation(s) at the end of the publication. - Voir nota, renvoi(s) et abréviation(s) à la fin de la publication.

Table 1. Population Counts, for Unincorporated Places in Alphabetical Order, for Provinces and Territories, 1991 - 100% Data
Tableau 1. Chiffres de population, localités non constituées en ordre alphabétique, provinces et territoires, 1991 - données intégrales

Province: Alberta

Unincorporated place - Localité non constituée	Census subdivision - Subdivision de recensement	Population(1)
Glory Hills Estates	Parkland County No. 31, CM	33
Golden Acres	Parkland County No. 31, CM	33
Golden Glen Estates	Lac Ste. Anne County No. 28, CM	18
Goose Lake	Improvement District No. 15, ID	160
Gordondale	Improvement District No. 20, ID	78 E
Goudreau	Leduc County No. 25, CM	26
Graham Heights	Strathcona County No. 20, CM	92
Grande Cache Lake	Improvement District No. 16, ID	52
Grandmuir Estates	Parkland County No. 31, CM	95
Grandview Heights	Sturgeon No. 90, MD	104
Grandview Heights	Wetaskiwin County No. 10, CM	53
Grantham	Taber No. 14, MD	15
Grassland	Athabasca County No. 12, CM	80
Gray Subdivision	Clearwater No. 99, MD	36
Green Acres	Leduc County No. 25, CM	61 E
Green Acres Estates	Parkland County No. 31, CM	144
Green Court	Lac Ste. Anne County No. 28, CM	72
Greenacres Estates	Sturgeon No. 90, MD	56
Greenbrae	Strathcona County No. 20, CM	119
Greenfield Acres	Parkland County No. 31, CM	32
Greenhaven Estates	Strathcona County No. 20, CM	67
Greenshields	Wainwright No. 61, MD	75
Greenwood Estates	Strathcona County No. 20, CM	109
Gregoire Lake Subdivision	Improvement District No. 18 (Part), ID	102
Grouard	Improvement District No. 17, ID	231
Grouse Meadows	Camrose County No. 22, CM	32 E
Grove Acres	Parkland County No. 31, CM	57
Gunn	Lac Ste. Anne County No. 28, CM	121
Gunnmanor	Strathcona County No. 20, CM	82
Guy	Smoky River No. 130, MD	57
Gwynne	Wetaskiwin County No. 10, CM	124
- H -		
Hacienda Estates	Parkland County No. 31, CM	31
Half Moon Estates	Strathcona County No. 20, CM	255
Hansen Subdivision	Sturgeon No. 90, MD	38
Hanson Estates	Strathcona County No. 20, CM	28 E
Hansonville	Improvement District No. 14, ID	22
Happy Acres	Parkland County No. 31, CM	21
Harder Acres	Parkland County No. 31, CM	37
Harmattan	Mountain View County No. 17, CM	26
Harris Acres	Parkland County No. 31, CM	72
Hartell	Foothills No. 31, MD	13
Harvie Heights	Bighorn No. 8, MD	160
Hastings Lake	Strathcona County No. 20, CM	45
Haynes	Lacombe County No. 14, CM	30
Hays	Taber No. 14, MD	91
Hayter	Provost No. 52, MD	80
Hazel Grove	Leduc County No. 25, CM	29
Heath	Wainwright No. 61, MD	14
Heatherlea	Parkland County No. 31, CM	109
Heinsburg	St. Paul County No. 19, CM	60
Helenslea Estates	Parkland County No. 31, CM	59
Hennic Acres	Parkland County No. 31, CM	23
Herder	Red Deer County No. 23, CM	69
Heritage Woods Subdivision	Rocky View No. 44, MD	102
Hesketh	Kneehill No. 48, MD	12 E
Hewitt Estates	Sturgeon No. 90, MD	222
High Point Estates	Rocky View No. 44, MD	109
High Ridge Place	Strathcona County No. 20, CM	115
High Ridge Properties	Red Deer County No. 23, CM	129
Highland Acres	Parkland County No. 31, CM	55
Highridge	Barhead County No. 11, CM	10
Highroad Estates	Strathcona County No. 20, CM	30
Hilda	Cypress No. 1, MD	43
Hilliard	Lamont County No. 30, CM	35

See note(s), footnote(s) and abbreviation(s) at the end of the publication. - Voir nota, renvoi(s) et abréviation(s) à la fin de la publication.

Table 1. Population Counts, for Unincorporated Places in Alphabetical Order, for Provinces and Territories, 1991 - 100% Data

Tableau 1. Chiffres de population, localités non constituées en ordre alphabétique, provinces et territoires, 1991 - données intégrales

Province: Alberta

Unincorporated place - Localité non constituée	Census subdivision - Subdivision de recensement	Population(1)
Hillsborough Estates	Sturgeon No. 90, MD	19 E
Hillsdale	Strathcona County No. 20, CM	107
Hillside Estates	Parkland County No. 31, CM	59
Hillside Estates	St. Paul County No. 19, CM	35
Hillside Park	Strathcona County No. 20, CM	134
Hilltop Acres	Parkland County No. 31, CM	76
Hilltop Estates	Grande Prairie County No. 1, CM	101
Hilltop Estates	Leduc County No. 25, CM	18
Hillview Estates	Lac Ste. Anne County No. 28, CM	31
Hillview Estates	Parkland County No. 31, CM	66
Hoadley	Ponoka County No. 3, CM	9
Hobbema	Ponoka County No. 3, CM	30
Hockey Estates	Grande Prairie County No. 1, CM	27
Holland Subdivision	Strathcona County No. 20, CM	115
Home Acres	Lac Ste. Anne County No. 28, CM	22
Horizon West	Parkland County No. 31, CM	56
Hornbeck	Improvement District No. 14, ID	24
Horton Place	Strathcona County No. 20, CM	130
Hu Haven	Sturgeon No. 90, MD	141
Hualien	Grande Prairie County No. 1, CM	28
Hubble Lake Subdivision	Parkland County No. 31, CM	205
Hulbert Crescent	Strathcona County No. 20, CM	55
Hunter Heights	Strathcona County No. 20, CM	42
Hunter Hill Estates	Strathcona County No. 20, CM	184
Huntington Heights	Parkland County No. 31, CM	46
Huxley	Kneehill No. 48, MD	78 E
Hycrest Place	Parkland County No. 31, CM	115
Hyland Hills	Strathcona County No. 20, CM	60
Hylö	Improvement District No. 18 (Part), ID	22
- I -		
Iddesleigh	Special Area No. 2, SA	14
Idle Hours	Barrhead County No. 11, CM	24
Idlewood Estates	Rocky View No. 44, MD	57
Imperial Mills	Improvement District No. 18 (Part), ID	19
Indian Cabins	Improvement District No. 23, ID	11
Indian Lake Meadows	Vermilion River County No. 24, CM	19
Indus	Rocky View No. 44, MD	28
Ireland Subdivision	Strathcona County No. 20, CM	38
Iron Springs	Lethbridge County No. 26, CM	86
Islay	Vermilion River County No. 24, CM	205 E
Islet Lake Estates	Beaver County No. 9, CM	50
Ithacan Drive	Strathcona County No. 20, CM	42
- J -		
J.D. Renton Subdivision	Grande Prairie County No. 1, CM	15
J.D. Willis Subdivision	Grande Prairie County No. 1, CM	29
J D Barr Subdivision	Grande Prairie County No. 1, CM	40
Jarvie	Westlock No. 92, MD	98
Jay Haven	Parkland County No. 31, CM	17
Jean Cote	Smoky River No. 130, MD	65
Jenner	Special Area No. 2, SA	141
Jidaro Valley Subdivision	Strathcona County No. 20, CM	79
Joffre	Lacombe County No. 14, CM	201
Johnson Addition	Taber No. 14, MD	105
Johnston Park	Lac Ste. Anne County No. 28, CM	11
Jones Beach	Lac Ste. Anne County No. 28, CM	20
Josephburg	Strathcona County No. 20, CM	142
Joussard	Improvement District No. 17, ID	256 E
Joyland and Jade Estates	Beaver County No. 9, CM	32
Juniper Hill	Sturgeon No. 90, MD	31
- K -		
Kananaskis	Bighorn No. 8, MD	
Kathryn	Improvement District No. 5, ID	117
	Rocky View No. 44, MD	29

See note(s), footnote(s) and abbreviation(s) at the end of the publication. - Voir nota, renvoi(s) et abréviation(s) à la fin de la publication.

Table 1. Population Counts, for Unincorporated Places in Alphabetical Order, for Provinces and Territories, 1991 - 100% Data
Tableau 1. Chiffres de population, localités non constituées en ordre alphabétique, provinces et territoires, 1991 - données intégrales

Province: Alberta

Unincorporated place Localité non constituée	Census subdivision Subdivision de recensement	Population(1)
Kavanagh	Leduc County No. 25, CM	41
Kayda vista	Leduc County No. 25, CM	73 E
Keephills	Parkland County No. 31, CM	21
Keg River	Improvement District No. 22, ID	135
Kelsey	Camrose County No. 22, CM	26
Keoma	Rocky View No. 44, MD	40
Kikino	Improvement District No. 18 (Part), ID	183
Kilini Ridge	Parkland County No. 31, CM	20
Kimball	Cardston No. 6, MD	42 E
Kingman	Camrose County No. 22, CM	79
Kingsway Estates	Beaver County No. 9, CM	23
Kinsella	Beaver County No. 9, CM	50
Kirkcaldy	Vulcan County No. 2, CM	24
Kirriemuir	Special Area No. 4, SA	28
Kounty Meadows Estates	Red Deer County No. 23, CM	122
- L -		
La Corey	Bonnyville No. 87, MD	40 E
La Crete	Improvement District No. 23, ID	902
La Glace	Grande Prairie County No. 1, CM	176
Lac des Arcs	Bighorn No. 8, MD	70
Lac la Nonne	Barrhead County No. 11, CM	18
Lafond	St. Paul County No. 19, CM	35
Lake Country Estates	Parkland County No. 31, CM	34
Lake Edith	Improvement District No. 12, ID	7 E
Lake Erie Estates	Rocky View No. 44, MD	65
Lake Isle Estates	Parkland County No. 31, CM	26
Lake Louise	Improvement District No. 9, ID	500
Lakeland Estates	Wetaskiwin County No. 10, CM	14 E
Lakeland Village Trailer Park	Strathcona County No. 20, CM	837
Lakeside Country Estates	Wetaskiwin County No. 10, CM	53
Lakeside Park	Parkland County No. 31, CM	42
Lakeview	Strathcona County No. 20, CM	43
Lakeview Estates	Strathcona County No. 20, CM	144
Lakeview Estates	Grande Prairie County No. 1, CM	111
Lakeview Estates	Improvement District No. 18 (Part), ID	109
Lakewood Acres	Strathcona County No. 20, CM	26
Lakewood Estates	Lac Ste. Anne County No. 28, CM	92
Lamoureux	Sturgeon No. 90, MD	66
Landmark Estates	Parkland County No. 31, CM	58
Landry Heights	Improvement District No. 16, ID	114
Langdon	Rocky View No. 44, MD	279
Lansdowne Estates	Rocky View No. 44, MD	88
Lansdowne Park	Wetaskiwin County No. 10, CM	173
Larch Tree Park	Wetaskiwin County No. 10, CM	93
Las Villas	Strathcona County No. 20, CM	52
Laurentian Heights	Lac Ste. Anne County No. 28, CM	23
Laurina Estates	Strathcona County No. 20, CM	38
Leedale	Ponoka County No. 3, CM	11
Lehigh	Badlands No. 7, MD	23
Leisure Lake	Foothills No. 31, MD	51
Les Trailer Park	Red Deer County No. 23, CM	179
Leslieville	Clearwater No. 99, MD	137
Lessard	Bonnyville No. 87, MD	15 E
Lina Country Estates	Strathcona County No. 20, CM	44
Lincoln Green	Strathcona County No. 20, CM	114
Linconshire Downs	Parkland County No. 31, CM	32
Linda Vista	Leduc County No. 25, CM	89 E
Lindale	Brazeau No. 77, MD	26
Lindale Park	Strathcona County No. 20, CM	87
Lindberg	St. Paul County No. 19, CM	50
Lindberg	Strathcona County No. 20, CM	22 E
Lindbrook	Beaver County No. 9, CM	18 E
Lindbrook Estates	Beaver County No. 9, CM	85
Linden Acres	Parkland County No. 31, CM	39
Linkewich Trailer Court	St. Paul County No. 19, CM	66

See note(s), footnote(s) and abbreviation(s) at the end of the publication. - Voir nota, renvoi(s) et abréviation(s) à la fin de la publication.

Table 1. Population Counts, for Unincorporated Places in Alphabetical Order, for Provinces and Territories, 1991 - 100% Data

Tableau 1. Chiffres de population, localités non constituées en ordre alphabétique, provinces et territoires, 1991 - données intégrales

Province: Alberta

Unincorporated place - Localité non constituée	Census subdivision - Subdivision de recensement	Population(1)
Linn Valley	Red Deer County No. 23, CM	224 E
Little Buffalo	Improvement District No. 17, ID	185
Little Smoky	Improvement District No. 16, ID	28
Livingstone Estates	Rocky View No. 44, MD	58
Lodgepole	Brazeau No. 77, MD	206
Long Lake Subdivision	Thorhild County No. 7, CM	28
Looma	Leduc County No. 25, CM	28
Looma Estates	Leduc County No. 25, CM	93
Loon Lake	Improvement District No. 17, ID	167
Lori Estates	Beaver County No. 9, CM	14
Lottie Lake Development	St. Paul County No. 19, CM	94
Louden Park	Lac Ste. Anne County No. 28, CM	34
Lousana	Red Deer County No. 23, CM	47
Lower Manor Estates	Sturgeon No. 90, MD	144
Lower Therien Lake	St. Paul County No. 19, CM	18
Lower Viscount Estates	Sturgeon No. 90, MD	96
Lowland Heights	Pincher Creek No. 9, MD	38
Lueder Ridge	Strathcona County No. 20, CM	67
Lundbreck	Pincher Creek No. 9, MD	278
Lyalta	Wheatland County No. 16, CM	20
Lynley Ridge	Strathcona County No. 20, CM	51
- M -		
Mackay	Improvement District No. 14, ID	18
Madden	Rocky View No. 44, MD	36
Mallaig	St. Paul County No. 19, CM	189 E
Mallard Park	Parkland County No. 31, CM	77
Manola	Barhead County No. 11, CM	29
Manor Estates	Sturgeon No. 90, MD	214
Manyberries	Forty Mile County No. 8, CM	96
Maple Grove	Grande Prairie County No. 1, CM	17
Maple Ridge	Sturgeon No. 90, MD	17
Marie-Reine	Improvement District No. 17, ID	94 E
Mark Iv Estates	Strathcona County No. 20, CM	86
Markerville	Red Deer County No. 23, CM	55
Marlboro	Improvement District No. 14, ID	186
Marquis Development	Leduc County No. 25, CM	37
Marra Kesh Estates	Parkland County No. 31, CM	105
Marten Beach	Improvement District No. 17, ID	38
Marvin Gardens	Strathcona County No. 20, CM	49 E
Maude West	Parkland County No. 31, CM	62
Mayfair Heights	Parkland County No. 31, CM	45
Maywood Bay	Wetaskiwin County No. 10, CM	10
Mazeppa	Foothills No. 31, MD	19
McConnell Estates	Strathcona County No. 20, CM	89
McDermott Subdivision	Lethbridge County No. 26, CM	33
McKenzie Subdivision	Red Deer County No. 23, CM	88
McLaughlin	Vermilion River County No. 24, CM	41
McLaurin Beach	Lacombe County No. 14, CM	19
McLeod Beach	St. Paul County No. 19, CM	14 E
McNabb's	Athabasca County No. 12, CM	65 E
Meadow Court	Strathcona County No. 20, CM	86
Meadow Crest	Parkland County No. 31, CM	98
Meadow Grove Estates	Parkland County No. 31, CM	37
Meadow Land Acres	Brazeau No. 77, MD	32
Meadow Land Estates	Strathcona County No. 20, CM	50
Meadow Ridge	Parkland County No. 31, CM	30
Meadow Run	Parkland County No. 31, CM	97
Meadowbrook Estates	Beaver County No. 9, CM	17
Meadowbrook Heights	Strathcona County No. 20, CM	27
Meadowview Park	Parkland County No. 31, CM	71
Meanock	Athabasca County No. 12, CM	19
Meeting Creek	Camrose County No. 22, CM	21
Melody Meadows Trailer Park	Red Deer County No. 23, CM	98
Meridian Estates	Parkland County No. 31, CM	50
Messo West	Parkland County No. 31, CM	322

See note(s), footnote(s) and abbreviation(s) at the end of the publication. - Voir nota, renvoi(s) et abréviation(s) à la fin de la publication.

Table 1. Population Counts, for Unincorporated Places in Alphabetical Order, for Provinces and Territories, 1991 - 100% Data

Tableau 1. Chiffres de population, localités non constituées en ordre alphabétique, provinces et territoires, 1991 - données intégrales

Province: Alberta

Unincorporated place - Localité non constituée	Census subdivision - Subdivision de recensement	Population(1)
Metiskow	Provost No. 52, MD	65 E
Meyers Lakeshore Estates	Strathcona County No. 20, CM	69 E
Michel Park	Parkland County No. 31, CM	60
Michichi	Starland No. 47, MD	42
Midway Estates	Strathcona County No. 20, CM	34
Mile West Trailer Park	Improvement District No. 18 (Part), ID	46
Millarville	Foothills No. 31, MD	43 E
Millham Gardens	Parkland County No. 31, CM	60
Mini Vista	Leduc County No. 25, CM	52 E
Miniskic Estates	Strathcona County No. 20, CM	31
Miquelon Acres	Camrose County No. 22, CM	19 E
Miquelon Estates	Beaver County No. 9, CM	38
Mission Beach	Leduc County No. 25, CM	37
Mission Creek Estates	Lac Ste. Anne County No. 28, CM	21
Mitsue	Improvement District No. 17, ID	65 E
Model Development	Bonnyville No. 87, MD	75
Mon's View Resort	Smoky Lake County No. 13, CM	12
Monarch	Lethbridge County No. 26, CM	217
Monitor	Special Area No. 4, SA	60
Moon River Estates	Willow Creek No. 26, MD	131
Moonlight Bay Estates	Barrhead County No. 11, CM	29
Moose Portage	Improvement District No. 17, ID	45 E
Morgan's Mountain Subdivision	Grande Prairie County No. 1, CM	89
Morning Meadows Subdivision	Ponoka County No. 3, CM	99
Morninggold Estates	Vermilion River County No. 24, CM	107
Morningside	Lacombe County No. 14, CM	68
Mossleigh	Vulcan County No. 2, CM	47
Mount Kidd RV Park	Improvement District No. 5, ID	55
Mount View Estates	Rocky View No. 44, MD	46 E
Mountain View	Cardston No. 6, MD	100
Mountain View Estates	Improvement District No. 14, ID	33 E
Mountain View Estates	Rocky View No. 44, MD	22 E
Mountain View Trailer Court	Cremona, VL	64
Mountainside Estates	Grande Prairie County No. 1, CM	34
Mulhurst Bay	Wetaskiwin County No. 10, CM	301
Mullen Dalif	Wetaskiwin County No. 10, CM	21
Murray Acres Estates	Rocky View No. 44, MD	26 E
Musidora	Two Hills County No. 21, CM	13
- N -		
Nacmine	Badlands No. 7, MD	447 E
Namaka	Wheatland County No. 16, CM	45
Namao Ridge Estates	Sturgeon No. 90, MD	300
Naptha	Foothills No. 31, MD	27
Neerlandia	Barrhead County No. 11, CM	101
Neutral Valley	Parkland County No. 31, CM	69
Nevis	Stettler County No. 6, CM	31
New Brigden	Special Area No. 3, SA	24
New Dayton	Warner County No. 5, CM	47
New Saratoga Beach	Lacombe County No. 14, CM	18
Newbrook	Thorhild County No. 7, CM	99
Newton Estates	Strathcona County No. 20, CM	32
Nicholson Subdivision	Bonnyville No. 87, MD	22 E
Nightingale	Wheatland County No. 16, CM	11
Nine Mile Point	Improvement District No. 17, ID	49 E
Nisku	Leduc County No. 25, CM	40 E
Niton Junction	Improvement District No. 14, ID	79
Nordhagen Subdivision	Grande Prairie County No. 1, CM	18
Nordic Place	Wetaskiwin County No. 10, CM	84
Noroncal	Sturgeon No. 90, MD	29
Norris Acres	Parkland County No. 31, CM	59
Norris Beach	Norris Beach, SV	20
North Calling Lake	Improvement District No. 17, ID	276 E
North Cooking Lake	Strathcona County No. 20, CM	77
North Point	Sturgeon No. 90, MD	54
North Queensdale Place	Strathcona County No. 20, CM	29

See note(s), footnote(s) and abbreviation(s) at the end of the publication. - Voir nota, renvoi(s) et abréviation(s) à la fin de la publication.

Table 1. Population Counts, for Unincorporated Places in Alphabetical Order, for Provinces and Territories, 1991 - 100% Data

Tableau 1. Chiffres de population, localités non constituées en ordre alphabétique, provinces et territoires, 1991 - données intégrales

Province: Alberta

Unincorporated place Localité non constituée	Census subdivision Subdivision de recensement	Population(1)
North Star	Improvement District No. 22, ID	49
Northridge Meadows	Parkland County No. 31, CM	27
Northshore Heights	Bonnyville No. 87, MD	137 E
Notikewin	Improvement District No. 22, ID	17
Noyes Crossing Estates	Lac Ste. Anne County No. 28, CM	71
Nywening	Sturgeon No. 90, MD	97
- O -		
O'Neil Ranchettes	Rocky View No. 44, MD	82 E
Oakwood Estates	Parkland County No. 31, CM	96
Obed	Improvement District No. 14, ID	44
Ohaton	Camrose County No. 22, CM	134
Old Entrance	Improvement District No. 14, ID	30 E
Old Entwistle	Parkland County No. 31, CM	22 E
Old Town	Improvement District No. 17, ID	17 E
Opal	Thorhild County No. 7, CM	13
Ordze Park And Wye Road Garden	Strathcona County No. 20, CM	82
Orion	Forty Mile County No. 8, CM	11
Orton	Willow Creek No. 26, MD	105
Osborne Acres	Parkland County No. 31, CM	143
- P -		
Paddle Prairie	Improvement District No. 22, ID	193
Panorama Acres	Leduc County No. 25, CM	41
Panorama Heights	Parkland County No. 31, CM	116
Paradise Estates	Lac Ste. Anne County No. 28, CM	41
Paradise Resort	Camrose County No. 22, CM	32
Paramac Point	Parkland County No. 31, CM	20
Park La Nonne	Barrhead County No. 11, CM	20
Park Ridge Heights	Parkland County No. 31, CM	82
Parker Ridge	Strathcona County No. 20, CM	129
Parkland	Willow Creek No. 26, MD	50
Parkland Heights	Parkland County No. 31, CM	16
Parklane Acres	Parkland County No. 31, CM	19
Parklane Estates	Strathcona County No. 20, CM	24
Parkview Estates	Parkland County No. 31, CM	61
Parkview Ridge	Strathcona County No. 20, CM	69
Parkwood Place	Strathcona County No. 20, CM	110
Partridge Hill	Strathcona County No. 20, CM	24 E
Partridge Place	Parkland County No. 31, CM	15
Partridge Place	Rocky View No. 44, MD	32 E
Parview Estates	Brazeau No. 77, MD	21 E
Paso Valley Subdivision	Strathcona County No. 20, CM	67 E
Paterson Park	Leduc County No. 25, CM	62
Patricia	Newell County No. 4, CM	84
Patricia Estates	Strathcona County No. 20, CM	22
Patricia Hills	Parkland County No. 31, CM	70
Paulson Pasture	Ponoka County No. 3, CM	35
PBI	Lacombe County No. 14, CM	14
Peace Hills Heights	Wetaskiwin County No. 10, CM	111
Peace Hills Park	Wetaskiwin County No. 10, CM	22
Pearce	Willow Creek No. 26, MD	34
Pebble Court	Strathcona County No. 20, CM	29
Pedley	Improvement District No. 14, ID	20
Peerless Lake	Improvement District No. 17, ID	294
Peers	Improvement District No. 14, ID	113
Pelican Mountain	Improvement District No. 17, ID	100
Pelican Point	Camrose County No. 22, CM	20 E
Penridge Estates	Strathcona County No. 20, CM	84
Perryvale	Athabasca County No. 12, CM	11
Peter Burn Estate	Parkland County No. 31, CM	126
Pibroch	Westlock No. 92, MD	88
Pickardville	Westlock No. 92, MD	176
Pigeon Mountain	Bighorn No. 8, MD	35
Pilon Creek Estates	Sturgeon No. 90, MD	28
Pincher Station	Pincher Creek No. 9, MD	32

See note(s), footnote(s) and abbreviation(s) at the end of the publication. - Voir nota, renvoi(s) et abréviation(s) à la fin de la publication.

Table 1. Population Counts, for Unincorporated Places in Alphabetical Order, for Provinces and Territories, 1991 - 100% Data

Tableau 1. Chiffres de population, localités non constituées en ordre alphabétique, provinces et territoires, 1991 - données intégrales

Province: Alberta

Unincorporated place - Localité non constituée	Census subdivision - Subdivision de recensement	Population(1)
Pine Grove Acres	Strathcona County No. 20, CM	119
Pine Grove Estates	Athabasca County No. 12, CM	24
Pine Lane Trailer Court	Improvement District No. 18 (Part), ID	145
Pine Sands	Sturgeon No. 90, MD	13
Pine Shadows	Improvement District No. 14, ID	173
Pine Valley Acres Subdivision	Parkland County No. 31, CM	245
Pine Valley Estates	Grande Prairie County No. 1, CM	73
Pinebrook	Thorhild County No. 7, CM	28
Pinebrook Estates	Rocky View No. 44, MD	127 E
Pinedale Estates	Improvement District No. 14, ID	79
Pineridge Estates	Foothills No. 31, MD	24
Pineridge Downs	Wetaskiwin County No. 10, CM	104
Pinewood Estates	Sturgeon No. 90, MD	30 E
Pinewood Subdivision	Parkland County No. 31, CM	42
Pinewoods Estates	Clearwater No. 99, MD	106
Pipestone	Wetaskiwin County No. 10, CM	59
Pleasant Hill Subdivision	Ponoka County No. 3, CM	40
Pleasant View	Strathcona County No. 20, CM	199
Pleasant View	Brazeau No. 77, MD	229
Pocahontas	Improvement District No. 12, ID	10 E
Pointe aux Pins Estates	Strathcona County No. 20, CM	66
Poplar Grove	Parkland County No. 31, CM	25
Poplar Lake Estates	Strathcona County No. 20, CM	29
Poplar Ridge Subdivision	Red Deer County No. 23, CM	273
Poplar Ridge Trailer Court	Brazeau No. 77, MD	331 E
Portas Gardens	Strathcona County No. 20, CM	15
Prairie Lodge Trailer Court	Minburn County No. 27, CM	52
Prairie Royale	Rocky View No. 44, MD	105
Pratch Subdivision	St. Paul County No. 19, CM	27 E
Prestige Heights	Parkland County No. 31, CM	16
Priddis Creek Estates	Foothills No. 31, MD	80
Princess Estates	Parkland County No. 31, CM	72
Purple Springs	Taber No. 14, MD	26
- Q -		
Queenstown	Vulcan County No. 2, CM	15
Quesnel Country Estates	Strathcona County No. 20, CM	21
- R -		
Rainier	Newell County No. 4, CM	29
Ralston	Cypress No. 1, MD	413
Ranfurlly	Minburn County No. 27, CM	78
Raven	Clearwater No. 99, MD	12
Red Earth	Improvement District No. 17, ID	169
Red Willow	Stettler County No. 6, CM	29
Redelback	Newell County No. 4, CM	54
Redland	Wheatland County No. 16, CM	17
Redwood Meadows	Sarcee 145, R	902
Regal Park	Westlock No. 92, MD	74
Regency Estates	Sturgeon No. 90, MD	37
Reno	Improvement District No. 17, ID	23
Reno-Ville	Strathcona County No. 20, CM	107
Repp Addition	Stettler County No. 6, CM	33
Rex Block	Brazeau No. 77, MD	39
Reyda Vista Subdivision	Sturgeon No. 90, MD	80
Ribstone	Wainwright No. 61, MD	48
Rich Lake Subdivision	Improvement District No. 18 (Part), ID	12
Rich Valley	Lac Ste. Anne County No. 28, CM	32
Richdale	Special Area No. 2, SA	14
Richdale Estates	Leduc County No. 25, CM	85
Richfield Estates	Sturgeon No. 90, MD	27
Richie's Point	Parkland County No. 31, CM	18
Richlyn Estates	Strathcona County No. 20, CM	64
Richmond Hill Estates	Grande Prairie County No. 1, CM	85
Ridge Valley	Improvement District No. 16, ID	46
Ridgewood Estates	Parkland County No. 31, CM	67

See note(s), footnote(s) and abbreviation(s) at the end of the publication. - Voir nota, renvoi(s) et abréviation(s) à la fin de la publication.

Table 1. Population Counts, for Unincorporated Places in Alphabetical Order, for Provinces and Territories, 1991 - 100% Data

Tableau 1. Chiffres de population, localités non constituées en ordre alphabétique, provinces et territoires, 1991 - données intégrales

Province: Alberta

Unincorporated place Localité non constituée	Census subdivision Subdivision de recensement	Population(1)
Ridgewood Terrace	Red Deer County No. 23, CM	26
Rimbey Ridge Estates	Ponoka County No. 3, CM	28
River Ridge Subdivision	Brazeau No. 77, MD	34
Rivercourse	Vermilion River County No. 24, CM	14
Riverside Park	Sturgeon No. 90, MD	61
Riverview	St. Paul County No. 19, CM	49
Riverview Acres	Parkland County No. 31, CM	56
Riverview Park	Red Deer County No. 23, CM	59
Riverview Pines Estates	Grande Prairie County No. 1, CM	124
Rivière Qui Barre	Sturgeon No. 90, MD	81
Robb	Improvement District No. 14, ID	196
Robinwood Acres	Vermilion River County No. 24, CM	19
Rochester	Athabasca County No. 12, CM	92 E
Rochfort Bridge	Lac Ste. Anne County No. 28, CM	81
Rocky Rapids	Brazeau No. 77, MD	50 E
Rocky Ridge Estates	Peace No. 135, MD	22 E
Rolling Forest Estates	Strathcona County No. 20, CM	39
Rolling Heights	Parkland County No. 31, CM	138
Rolling Hills	Newell County No. 4, CM	164
Rolling Hills	Parkland County No. 31, CM	61
Rolling Meadows	Parkland County No. 31, CM	87
Rolling Range Estates	Rocky View No. 44, MD	27
Rolling View Estates	Parkland County No. 31, CM	27
Rolly View	Leduc County No. 25, CM	74
Roll-Ana Park	Sturgeon No. 90, MD	51
Roman Estates	Strathcona County No. 20, CM	69
Rosal Acres	Sturgeon No. 90, MD	47
Rose Burn Estate	Strathcona County No. 20, CM	58
Rosebud	Wheatland County No. 16, CM	72 E
Rosedale	Badlands No. 7, MD	305 E
Rosedale	Lacombe County No. 14, CM	158
Rosewood	Rocky View No. 44, MD	40 E
Roslaire Estates	Parkland County No. 31, CM	20
Rossbrooke Estates	Strathcona County No. 20, CM	136
Round Hill	Camrose County No. 22, CM	102 E
Rowley	Starland No. 47, MD	11
Royal Gardens	Strathcona County No. 20, CM	123
Royal Glenn Estates	Beaver County No. 9, CM	42
Royal Park	Parkland County No. 31, CM	43
Royalties	Foothills No. 31, MD	14
Russian Colony	Improvement District No. 18 (Part), ID	213
Ryedale Estates	Strathcona County No. 20, CM	77
- S -		
St. Brides	St. Paul County No. 19, CM	17
St. Edouard	St. Paul County No. 19, CM	33
St. Francis	Leduc County No. 25, CM	15
St. Isidore	Improvement District No. 17, ID	180
St. Lina	St. Paul County No. 19, CM	24
St. Michael	Lamont County No. 30, CM	39
St. Paul Beach	St. Paul County No. 19, CM	56
St. Vincent	St. Paul County No. 19, CM	43
Ste Anne	Lac Ste. Anne County No. 28, CM	31
Sandy Heights	Parkland County No. 31, CM	19
Sandy Lanes	Grande Prairie County No. 1, CM	19
Sandy Ridge	Parkland County No. 31, CM	40
Sandy Ridge Estates	Grande Prairie County No. 1, CM	82
Scandia	Newell County No. 4, CM	115 E
Scenic View Estates	Parkland County No. 31, CM	57
Schuler	Cypress No. 1, MD	88
Sconadale	Strathcona County No. 20, CM	53
Sconaglen Estates	Strathcona County No. 20, CM	101
Scot Haven	Strathcona County No. 20, CM	142
Scottsdale Estates	Leduc County No. 25, CM	36
Scully Creek	Improvement District No. 22, ID	22 E
Sedalia	Special Area No. 3, SA	15

See note(s), footnote(s) and abbreviation(s) at the end of the publication. - Voir nota, renvoi(s) et abréviation(s) à la fin de la publication.

Table 1. Population Counts, for Unincorporated Places in Alphabetical Order, for Provinces and Territories, 1991 - 100% Data

Tableau 1. Chiffres de population, localités non constituées en ordre alphabétique, provinces et territoires, 1991 - données intégrales

Province: Alberta

Unincorporated place - Localité non constituée	Census subdivision - Subdivision de recensement	Population(1)
Seebe	Bighorn No. 8, MD	80
Seven Persons	Cypress No. 1, MD	107
Shady Acres	Parkland County No. 31, CM	32
Shady Lanes	Strathcona County No. 20, CM	41
Shaftsbury Settlement	Peace No. 135, MD	104
Shannon Meadows	Parkland County No. 31, CM	35
Shaughnessy	Lethbridge County No. 26, CM	321
Shepard	Rocky View No. 44, MD	113
Sherwood Place	Strathcona County No. 20, CM	216
Shil Shol	Sturgeon No. 90, MD	26
Sibbald	Special Area No. 3, SA	33
Sierra Grand Estates	Strathcona County No. 20, CM	41
Silver Bell Estates	Parkland County No. 31, CM	86
Silver Birch Hills	Strathcona County No. 20, CM	139
Silver Diamond Estates	Parkland County No. 31, CM	62
Silver Sands Estates	Parkland County No. 31, CM	83
Silverchief Subdivision	Sturgeon No. 90, MD	61
Singer Acres	Parkland County No. 31, CM	51
Singing Hill Estates	Parkland County No. 31, CM	16
Skiff	Forty Mile County No. 8, CM	10
Skyglen	Sturgeon No. 90, MD	26
Smith	Improvement District No. 17, ID	258
Sorensens Park	Parkland County No. 31, CM	71
South Bailey	Strathcona County No. 20, CM	136
South Cooking Lake	Strathcona County No. 20, CM	143
South Park Village	Red Deer County No. 23, CM	80
South Parkdale	Parkland County No. 31, CM	108
South Queensdale Place	Strathcona County No. 20, CM	25
South Seba Beach	Parkland County No. 31, CM	28
Southwood Park	Leduc County No. 25, CM	38
Spedden	Smoky Lake County No. 13, CM	56
Spring Coulee	Cardston No. 6, MD	66
Spring Hills	Parkland County No. 31, CM	64
Springbank Meadows	Rocky View No. 44, MD	27 E
Springgate Estates	Rocky View No. 44, MD	58 E
Springhill Estate	Strathcona County No. 20, CM	109
Springland Estates	Rocky View No. 44, MD	115 E
Springshire Estates	Rocky View No. 44, MD	31 E
Springtree Park	Wetaskiwin County No. 10, CM	68
Spruce Bend Estate	Strathcona County No. 20, CM	99
Spruce Bluff	Parkland County No. 31, CM	45
Spruce Lane	Lac Ste. Anne County No. 28, CM	69
Spruce Lane Acres	Red Deer County No. 23, CM	98
Spruce Meadows	Foothills No. 31, MD	13
Spruce Valley Estates	Parkland County No. 31, CM	79
Spruce View	Red Deer County No. 23, CM	130
Sprucewood Subdivision	Grande Prairie County No. 1, CM	79
Spurfield	Improvement District No. 17, ID	35 E
Sputinow	Improvement District No. 18 (Part), ID	37
Stand Off	Blood 148, R	682
Star	Lamont County No. 30, CM	32
Star Lake Estates	Parkland County No. 31, CM	24
Steen River	Improvement District No. 23, ID	12
Stonybrook Gardens	Parkland County No. 31, CM	55
Strawberry Hill Estates	Leduc County No. 25, CM	17
Streamstown	Vermilion River County No. 24, CM	15
Sturgeon Creek Subdivision	Sturgeon No. 90, MD	64
Sturgeon Heights	Sturgeon No. 90, MD	30
Sturgeon Heights	Improvement District No. 16, ID	62
Sturgeon Valley Estates	Sturgeon No. 90, MD	45
Sturgeon Valley Vista	Sturgeon No. 90, MD	123 E
Sturgeon View Estates	Sturgeon No. 90, MD	142
Suffield	Cypress No. 1, MD	182
Summer View Heights	Parkland County No. 31, CM	16
Summerbrook Estates	Sturgeon No. 90, MD	267
Sun Hill Estates	Strathcona County No. 20, CM	105

See note(s), footnote(s) and abbreviation(s) at the end of the publication. - Voir nota, renvoi(s) et abréviation(s) à la fin de la publication.

Table 1. Population Counts, for Unincorporated Places in Alphabetical Order, for Provinces and Territories, 1991 - 100% Data
Tableau 1. Chiffres de population, localités non constituées en ordre alphabétique, provinces et territoires, 1991 - données intégrales

Province: Alberta

Unincorporated place - Localité non constituée	Census subdivision - Subdivision de recensement	Population(1)
Sundown Estates	Parkland County No. 31, CM	82
Sunnybrook	Leduc County No. 25, CM	51
Sunnynook	Special Area No. 2, SA	13
Sunnyside	Ponoka County No. 3, CM	21
Sunnyside Park	Parkland County No. 31, CM	44
Sunnyslope	Kneehill No. 48, MD	29
Sunnyville	Leduc County No. 25, CM	78
Sunset Acres	Lethbridge County No. 26, CM	56
Sunset Bay	Improvement District No. 18 (Part), ID	71
Sunset Beach	Bonnyville No. 87, MD	51 E
Sunset Beach	St. Paul County No. 19, CM	22
Sunset House	Improvement District No. 17, ID	106
Sunset View Acres	Parkland County No. 31, CM	108
Sunset View Beach	Bonnyville No. 87, MD	31
Sunwapta	Improvement District No. 12, ID	8
Surrey Lane Acreages	Parkland County No. 31, CM	30
Susa Creek	Improvement District No. 16, ID	49
Swalwell	Kneehill No. 48, MD	68
Swan City Trailer Court	Grande Prairie County No. 1, CM	170
- T -		
T + E Trailer Park	Grande Prairie County No. 1, CM	156
Tagore Estates	Lamont County No. 30, CM	57
Tangent	Improvement District No. 19, ID	39
Tanglewood Estates	Strathcona County No. 20, CM	40
Tees	Lacombe County No. 14, CM	74
Telfordville	Leduc County No. 25, CM	28
Texaco Bonnie Glen Camp	Wetaskiwin County No. 10, CM	19
The Dunes	Grande Prairie County No. 1, CM	19
Therien	Bonnyville No. 87, MD	52 E
Thompson Subdivision	Wetaskiwin County No. 10, CM	22
Thunder Lake	Barrhead County No. 11, CM	34
Tidan Heights	Strathcona County No. 20, CM	69
Tiebecke Estates	Leduc County No. 25, CM	46
Toki Estates	Rocky View No. 44, MD	37
Tomahawk	Parkland County No. 31, CM	97
Tower Acres	Parkland County No. 31, CM	14
Tower Ridge Estates	Rocky View No. 44, MD	50
Trade Winds Trailer Court	Improvement District No. 14, ID	13 E
Trafalgar Heights	Parkland County No. 31, CM	29
Trans Oak Estates	Strathcona County No. 20, CM	16
Treasure Island Estates	Leduc County No. 25, CM	42
Trevithick Subdivision	Strathcona County No. 20, CM	37
Tri Lakes Manor	Lac Ste. Anne County No. 28, CM	10
Triple-L- Trailer Court	Grande Prairie County No. 1, CM	271
Trochu Trailer Court	Trochu, T	49
Trout Lake	Improvement District No. 17, ID	270
Trueman Subdivision	Red Deer County No. 23, CM	35
Tulliby Lake	Vermilion River County No. 24, CM	18
Turcotte Division	Bonnyville No. 87, MD	23 E
Turfside Park	Sturgeon No. 90, MD	37
Turin	Lethbridge County No. 26, CM	91
Twin Island Air Park	Strathcona County No. 20, CM	36
Twin Ravines	Parkland County No. 31, CM	35
Two Rivers Estates	Improvement District No. 14, ID	42 E
- U -		
Upper Manor Estates	Sturgeon No. 90, MD	368
Upper Viscount Estates	Sturgeon No. 90, MD	157
- V -		
Valaspen Place	Parkland County No. 31, CM	89
Valhalla Acres	Lac Ste. Anne County No. 28, CM	58
Valhalla Centre	Grande Prairie County No. 1, CM	42
Valley Drive Acres	Brazeau No. 77, MD	19
Valley Point	Strathcona County No. 20, CM	114

See note(s), footnote(s) and abbreviation(s) at the end of the publication. - Voir nota, renvoi(s) et abréviation(s) à la fin de la publication.

Table 1. Population Counts, for Unincorporated Places in Alphabetical Order, for Provinces and Territories, 1991 - 100% Data
Tableau 1. Chiffres de population, localités non constituées en ordre alphabétique, provinces et territoires, 1991 - données intégrales

Province: Alberta

Unincorporated place Localité non constituée	Census subdivision Subdivision de recensement	Population(1)
Valley View Acres	Leduc County No. 25, CM	120
Valleyview Acres	Foothills No. 31, MD	55
Vega	Barhead County No. 11, CM	30
Veinerville	Cypress No. 1, MD	63
Venice	Improvement District No. 18 (Part), ID	20
Verden Place	Strathcona County No. 20, CM	46
Vezeau Beach	Bonnyville No. 87, MD	16 E
Viewpoint Estates	Parkland County No. 31, CM	67
Villeneuve	Sturgeon No. 90, MD	151
Vimy	Westlock No. 92, MD	196 E
Voyageur Estates	Strathcona County No. 20, CM	140
- W -		
Wabasca	Improvement District No. 17, ID	858
Wagner	Improvement District No. 17, ID	171 E
Walsh	Cypress No. 1, MD	69
Wandering River	Improvement District No. 18 (Part), ID	63
Warawa Estates	Lac Ste. Anne County No. 28, CM	14
Wardlow	Special Area No. 2, SA	28
Warwick	Minburn County No. 27, CM	28
Water Valley	Mountain View County No. 17, CM	105
Waterton Park	Improvement District No. 4, ID	135 E
Watino	Improvement District No. 19, ID	22
Wayne	Badlands No. 7, MD	43 E
Wedgewood	Grande Prairie County No. 1, CM	87
Weekend Estates	Parkland County No. 31, CM	39
Welling	Cardston No. 6, MD	53
Welling Station	Cardston No. 6, MD	18
Wellington Estates	Strathcona County No. 20, CM	51
Wendel Heights	Parkland County No. 31, CM	48
Wendel Place	Parkland County No. 31, CM	91
West Bank Acres	Brazeau No. 77, MD	51
West Bluff Road Subdivision	Rocky View No. 44, MD	83 E
West Country Estates	Parkland County No. 31, CM	16
West Eighty Estates	Parkland County No. 31, CM	36
West Gentry Estates	Parkland County No. 31, CM	42
West Hill Acres	Parkland County No. 31, CM	88
West Lake Estates	Parkland County No. 31, CM	114
West Parkdale	Parkland County No. 31, CM	78
West Ridge Estates	Red Deer County No. 23, CM	192
West Thirty-Five Estates	Parkland County No. 31, CM	75
West Whitcroft	Strathcona County No. 20, CM	122
West Wind Trailer Park	Athabasca County No. 12, CM	120
Westbrook Crescent	Parkland County No. 31, CM	255
Westering Heights	Parkland County No. 31, CM	22
Westerose	Wetaskiwin County No. 10, CM	63
Westland Park	Parkland County No. 31, CM	112
Westpark Estates	Strathcona County No. 20, CM	28
Westward Ho	Mountain View County No. 17, CM	21
Whispering Hills	Beaver County No. 9, CM	35
Whispering Pines	Parkland County No. 31, CM	80
Whitburn	Improvement District No. 20, ID	25 E
Whitelaw	Fairview No. 136, MD	146
Whitewood Sands	Parkland County No. 31, CM	45
Whitney Lake Mobile Home Park	St. Paul County No. 19, CM	14
Widewater	Improvement District No. 17, ID	237
Wild Rose Country Estates	Rocky View No. 44, MD	104
Wild Rose Park	Parkland County No. 31, CM	51
Wildwood Village	Strathcona County No. 20, CM	89
Williams Park	Strathcona County No. 20, CM	39
Williams Subdivision	Rocky View No. 44, MD	18
Willow Lake Estates	Strathcona County No. 20, CM	60
Willow Park	Parkland County No. 31, CM	26
Willow Ridge Estates	Parkland County No. 31, CM	60
Willowdale Estates	Strathcona County No. 20, CM	70
Willowglen Estates	Stettler County No. 6, CM	23 E

See note(s), footnote(s) and abbreviation(s) at the end of the publication. - Voir nota, renvoi(s) et abréviation(s) à la fin de la publication.

Table 1. Population Counts, for Unincorporated Places in Alphabetical Order, for Provinces and Territories, 1991 - 100% Data

Tableau 1. Chiffres de population, localités non constituées en ordre alphabétique, provinces et territoires, 1991 - données intégrales

Province: Alberta

Unincorporated place - Localité non constituée	Census subdivision - Subdivision de recensement	Population(1)
Willowood Estates	Grande Prairie County No. 1, CM	75
Wilson Beach	Lacombe County No. 14, CM	27
Wimborne	Kneehill No. 48, MD	59
Winfield	Wetaskiwin County No. 10, CM	198
Winfield Heights	Strathcona County No. 20, CM	89
Winfield Heights	Parkland County No. 31, CM	42
Wintergreen	Rocky View No. 44, MD	146 E
Withrow	Clearwater No. 99, MD	50
Wizard Heights	Wetaskiwin County No. 10, CM	15
Woking	Improvement District No. 20, ID	91
Wolf Creek Subdivision	Improvement District No. 14, ID	54
Woodbend Crescents	Parkland County No. 31, CM	101
Woodbend Place	Parkland County No. 31, CM	58
Woodhouse	Willow Creek No. 26, MD	15
Woodlake Estates	Grande Prairie County No. 1, CM	31
Woodland Acres	Parkland County No. 31, CM	34
Woodland Acres	Grande Prairie County No. 1, CM	78
Woodland Bay	Lac Ste. Anne County No. 28, CM	14
Woodland Downs	Strathcona County No. 20, CM	56
Woodland Estates	Clearwater No. 99, MD	61
Woodland Hills	Red Deer County No. 23, CM	148
Woodland Park	Ponoka County No. 3, CM	82
Woodland Park	Parkland County No. 31, CM	206
Woodland Park	Strathcona County No. 20, CM	112
Woodridge Estates	Sturgeon No. 90, MD	15 E
Woodridge Estates	Parkland County No. 31, CM	97
Woodridge Estates	Parkland County No. 31, CM	25
Woodvale Park	Leduc County No. 25, CM	97
Woodville Estates	Strathcona County No. 20, CM	87
Worsley	Improvement District No. 21, ID	30
Wostok	Lamont County No. 30, CM	15
Wrentham	Warner County No. 5, CM	58
Wye Haven	Strathcona County No. 20, CM	31
Wye Knott Village	Strathcona County No. 20, CM	92
Wyecliff	Strathcona County No. 20, CM	363
- Y -		
Ya-Ha-Tinda Ranch	Clearwater No. 99, MD	25
- Z -		
Zama City	Improvement District No. 23, ID	128

See note(s), footnote(s) and abbreviation(s) at the end of the publication. - Voir nota, renvoi(s) et abréviation(s) à la fin de la publication.

Table 1. Population Counts, for Unincorporated Places in Alphabetical Order, for Provinces and Territories, 1991 - 100% Data
Tableau 1. Chiffres de population, localités non constituées en ordre alphabétique, provinces et territoires, 1991 - données intégrales

Province: British Columbia - Colombie-Britannique

Unincorporated place - Localité non constituée	Census subdivision - Subdivision de recensement	Population(1)
- A -		
Abbott Heights	Cariboo, Subd. A, SRD	181 E
Adams Lake	Thompson-Nicola, Subd. A, SRD	
	Thompson-Nicola, Subd. B, SRD	110 E
Ahousat	Alberni-Clayoquot, Subd. B, SRD	17
Ainsworth	Central Kootenay, Subd. B, SRD	10 E
Akiskinook	East Kootenay, Subd. A, SRD	25
Alexandria	Cariboo, Subd. A, SRD	57 E
Alexis Creek	Cariboo, Subd. C, SRD	243 E
Aleza Lake	Fraser-Fort George, Subd. A, SRD	33
Alice Siding	Central Kootenay, Subd. C, SRD	107
Allens Addition	Central Kootenay, Subd. B, SRD	186 E
Alliford Bay	Skeena-Queen Charlotte, Subd. B, SRD	8
Allison Lake	Okanagan-Similkameen, Subd. C, SRD	26
Almond Gardens	Kootenay Boundary, Subd. B, SRD	217
Almond Gardens Trailer Park	Kootenay Boundary, Subd. B, SRD	93 E
Alpine Trailer Park	Fraser-Cheam, Subd. A, SRD	69
Altona	Peace River, Subd. B, SRD	154 E
Anahim Lake	Cariboo, Subd. C, SRD	260 E
Anderson Subdivision	Cariboo, Subd. B, SRD	268
Annis Bay	Columbia-Shuswap, Subd. C, SRD	31
Appledale	Central Kootenay, Subd. B, SRD	194
Arbutus	Cowichan Valley, Subd. C, SRD	484
Archibald Subdivision	Thompson-Nicola, Subd. A, SRD	40 E
Argenta	Central Kootenay, Subd. B, SRD	132 E
Armitage Trailer Court	Central Kootenay, Subd. C, SRD	22
Armstrong	Spallumcheen, DM	95
Arrow Creek	Central Kootenay, Subd. C, SRD	38 E
Arrow Creek-Lakeview	Central Kootenay, Subd. C, SRD	341
Artina Trailer Court	East Kootenay, Subd. C, SRD	45
Aschcroft Ranch	Thompson-Nicola, Subd. D, SRD	28 E
Ashcroft Manor	Thompson-Nicola, Subd. D, SRD	8 E
Ashton Creek	North Okanagan, Subd. A, SRD	34
Aspen Grove	Thompson-Nicola, Subd. C, SRD	26
Aspen Mobile Trailer Court	Peace River, Subd. C, SRD	106
Atlin	Stikine, Subd. A, SRD	
	Unnamed 10, R	430 E
Attachie	Peace River, Subd. B, SRD	15 E
Australian	Cariboo, Subd. A, SRD	54
Avola	Thompson-Nicola, Subd. A, SRD	160 E
- B -		
B and D Trailer Court	North Okanagan, Subd. A, SRD	21 E
Babcock Subdivision	Thompson-Nicola, Subd. A, SRD	27 E
Baldonnel	Peace River, Subd. B, SRD	86
Balmoral	Columbia-Shuswap, Subd. C, SRD	69 E
Bamfield	Alberni-Clayoquot, Subd. B, SRD	256
Bankeir	Okanagan-Similkameen, Subd. C, SRD	10 E
Bargain Harbour	Sunshine Coast, Subd. A, SRD	248 E
Barlow	Cariboo, Subd. A, SRD	333 E
Barriere	Thompson-Nicola, Subd. A, SRD	1,653 E
Bates Beach	Comox-Strathcona, Subd. C, SRD	389
Baynes Lake	East Kootenay, Subd. C, SRD	205
Bayview Estates	Central Kootenay, Subd. A, SRD	25
Beachcomber	Nanaimo, Subd. B, SRD	560
Bealby Point	Central Kootenay, Subd. B, SRD	49 E
Bear Lake	Fraser-Fort George, Subd. A, SRD	270
Bear River Trailer Court	Stewart, DM	96
Beard's Creek	Columbia-Shuswap, Subd. A, SRD	46 E
Beasley	Central Kootenay, Subd. B, SRD	125 E
Beaton	Columbia-Shuswap, Subd. B, SRD	7 E
Beaver Falls	Kootenay Boundary, Subd. A, SRD	342 E
Beaverdell	Kootenay Boundary, Subd. B, SRD	280
Beban Trailer Park	Skeena-Queen Charlotte, Subd. B, SRD	20
Belaire Estates Trailer Park	Duck Lake 7, R	215 E

See note(s), footnote(s) and abbreviation(s) at the end of the publication. - Voir nota, renvoi(s) et abréviation(s) à la fin de la publication.

Table 1. Population Counts, for Unincorporated Places in Alphabetical Order, for Provinces and Territories, 1991 - 100% Data

Tableau 1. Chiffres de population, localités non constituées en ordre alphabétique, provinces et territoires, 1991 - données intégrales

Province: British Columbia - Colombie-Britannique

Unincorporated place - Localité non constituée	Census subdivision - Subdivision de recensement	Population(1)
Belle Vue Trailer Court	Central Kootenay, Subd. B, SRD	45 E
Belva's Trailer Park	Spallumcheen, DM	119
Big Bar	Thompson-Nicola, Subd. D, SRD	25 E
Big Bay	Comox-Strathcona, Subd. A, SRD	14
Big Creek	Cariboo, Subd. C, SRD	69 E
Big Lake	Cariboo, Subd. B, SRD	127
Big White Village	Kootenay Boundary, Subd. B, SRD	19
Birch Island	Thompson-Nicola, Subd. A, SRD	221 E
Birken	Squamish-Lillooet, Subd. B, SRD	109 E
Black Creek	Comox-Strathcona, Subd. C, SRD	1,950 E
Blackstock Subdivision	One Hundred Mile House, VL	100
Blackwater	Squamish-Lillooet, Subd. B, SRD	16
Blewett	Central Kootenay, Subd. B, SRD	428
Blind Bay	Columbia-Shuswap, Subd. C, SRD	454 E
Blubber Bay	Powell River, Subd. A, SRD	34
Blue Hills	Peace River, Subd. B, SRD	15
Blue River	Thompson-Nicola, Subd. A, SRD	283 E
Blueberry Creek	Central Kootenay, Subd. A, SRD	576
Blueberry Farm	Peace River, Subd. B, SRD	117
Bold Point	Comox-Strathcona, Subd. A, SRD	36 E
Bonaventure Trailer Park	Central Kootenay, Subd. B, SRD	88 E
Bonnington	Central Kootenay, Subd. B, SRD	218 E
Boston Bar	Fraser-Cheam, Subd. A, SRD	391 E
Boston Flats Trailer Court	Thompson-Nicola, Subd. D, SRD	60 E
Boswell	Central Kootenay, Subd. C, SRD	139 E
Bowen Island	Greater Vancouver, Subd. A, SRD	1,791 E
Bowron Lake	Cariboo, Subd. A, SRD	16 E
Box Lake	Central Kootenay, Subd. A, SRD	11
Bralorne	Squamish-Lillooet, Subd. A, SRD	78
Brandon	Central Kootenay, Subd. B, SRD	42 E
Brauns Island	Kitimat-Stikine, Subd. C, SRD	142
Brennan Creek	Thompson-Nicola, Subd. A, SRD	45 E
Bridesville	Kootenay Boundary, Subd. B, SRD	66
Bridge Lake	Cariboo, Subd. B, SRD	16
Brilliant	Central Kootenay, Subd. A, SRD	149 E
Brisco	East Kootenay, Subd. A, SRD	138 E
Britannia Beach	Squamish-Lillooet, Subd. B, SRD	299 E
Broadview Villa	Salmon Arm, DM	234
Brookfield Trailers	Thompson-Nicola, Subd. A, SRD	26 E
Brookmere	Thompson-Nicola, Subd. C, SRD	26 E
Brouse	Central Kootenay, Subd. A, SRD	150
Brown Road Trailer Park	Columbia-Shuswap, Subd. C, SRD	11 E
Browns Bay	Comox-Strathcona, Subd. B, SRD	17
Brunswick Beach	Greater Vancouver, Subd. A, SRD	72
Buckley Bay	Comox-Strathcona, Subd. C, SRD	122
Buena Vista Estates	Thompson-Nicola, Subd. B, SRD	24 E
Buffalo Creek	Cariboo, Subd. B, SRD	36 E
Buick	Peace River, Subd. B, SRD	113 E
Bull River	East Kootenay, Subd. B, SRD	18 E
Burnt Flats	Central Kootenay, Subd. B, SRD	40 E
Burton	Central Kootenay, Subd. A, SRD	220
- C -		
Cache Creek Campground	Thompson-Nicola, Subd. D, SRD	26 E
Caitness Trailer Court	East Kootenay, Subd. C, SRD	22
Cambie-Solsqua	Columbia-Shuswap, Subd. C, SRD	319 E
Camp Homewood	Comox-Strathcona, Subd. A, SRD	17 E
Canal Flats	East Kootenay, Subd. A, SRD	685
Canim Lake	Cariboo, Subd. B, SRD	64 E
Canyon	Central Kootenay, Subd. C, SRD	341 E
Canyon Trailer Park	Revelstoke, C	41 E
Carmi	Kootenay Boundary, Subd. B, SRD	44
Carmi Subdivision	Okanagan-Similkameen, Subd. A, SRD	116
Carnaby	Kitimat-Stikine, Subd. B, SRD	35 E
Carrs Landing	Central Okanagan, Subd. A, SRD	577
Cascade	Kootenay Boundary, Subd. B, SRD	27 E

See note(s), footnote(s) and abbreviation(s) at the end of the publication. - Voir nota, renvoi(s) et abréviation(s) à la fin de la publication.

Table 1. Population Counts, for Unincorporated Places in Alphabetical Order, for Provinces and Territories, 1991 - 100% Data

Tableau 1. Chiffres de population, localités non constituées en ordre alphabétique, provinces et territoires, 1991 - données intégrales

Province: British Columbia - Colombie-Britannique

Unincorporated place - Localité non constituée	Census subdivision - Subdivision de recensement	Population(1)
Cassiar	Stikine, Subd. A, SRD	951 E
Cassidy	Nanaimo, Subd. A, SRD	521 E
Cassidy Mobile Home Park	Nanaimo, Subd. A, SRD	162 E
Castledale	Columbia-Shuswap, Subd. A, SRD	55 E
Cawston	Okanagan-Similkameen, Subd. B, SRD	843
Caycuse	Cowichan Valley, Subd. A, SRD	65
Cedar	Nanaimo, Subd. A, SRD	3,178 E
Cedar By The Sea	Nanaimo, Subd. A, SRD	388
Cedar Creek Mobile Home Park	Cowichan Valley, Subd. C, SRD	218 E
Cedar Heights Estates	Columbia-Shuswap, Subd. C, SRD	572 E
Cedarvale	Kitimat-Stikine, Subd. B, SRD	36 E
Chain Lake	Okanagan-Similkameen, Subd. C, SRD	21
Channel Ridge	Capital, Subd. A, SRD	46
Chapperon Ranch	Thompson-Nicola, Subd. C, SRD	12
Charlotte Lake	Cariboo, Subd. C, SRD	11 E
Chasm	Thompson-Nicola, Subd. D, SRD	77 E
Chateau Village Trailer Court	Central Kootenay, Subd. B, SRD	33 E
Cherry Creek	Thompson-Nicola, Subd. B, SRD	129 E
Cherry Point	Cowichan Valley, Subd. B, SRD	
	Cowichan Valley, Subd. C, SRD	1,601 E
Cherryville	North Okanagan, Subd. B, SRD	500 E
Chezacut	Cariboo, Subd. C, SRD	45 E
Chicottin Estates Trailer Park	Cariboo, Subd. B, SRD	108 E
Chilanko Forks	Cariboo, Subd. C, SRD	123 E
Chilton Subdivision	Peace River, Subd. C, SRD	72
Chimney Valley	Cariboo, Subd. B, SRD	285 E
China Creek	Kootenay Boundary, Subd. A, SRD	20
Chinook Cove	Thompson-Nicola, Subd. A, SRD	44 E
Chinook Mobile Home Park	Nanaimo, Subd. B, SRD	41
Choate	Fraser-Cheam, Subd. A, SRD	15
Christian Valley	Kootenay Boundary, Subd. B, SRD	28 E
Christina Lake	Kootenay Boundary, Subd. B, SRD	26 E
Claremont Subdivision	Peace River, Subd. B, SRD	330 E
Cleagh Creek	Mount Waddington, Subd. B, SRD	15
Clearwater	Thompson-Nicola, Subd. A, SRD	244 E
Clearwater Trailer Park	Thompson-Nicola, Subd. A, SRD	37 E
Clem Clem	Cowichan 1, R	37
Clemretta	Bulkley-Nechako, Subd. C, SRD	32
Clover Acres Mobile Villa	Cowichan Valley, Subd. B, SRD	50
Coal Harbour	Mount Waddington, Subd. B, SRD	206
Coalmont	Okanagan-Similkameen, Subd. C, SRD	83
Cobble Hill	Cowichan Valley, Subd. C, SRD	1,527 E
Coffin Point	Cowichan Valley, Subd. B, SRD	92
Coldspring House	Cariboo, Subd. A, SRD	5 E
Coldstream Ranch	Coldstream, DM	21
Colletville	Thompson-Nicola, Subd. C, SRD	595 E
Colleymount	Bulkley-Nechako, Subd. C, SRD	58
Columbia Lake Resort Trailer Park	East Kootenay, Subd. A, SRD	19 E
Columere Park	East Kootenay, Subd. A, SRD	71 E
Comer Hill Trailer Park	Cariboo, Subd. B, SRD	178 E
Comiaken	Cowichan 1, R	140
Commodore Heights	Cariboo, Subd. B, SRD	366 E
Coombs	Nanaimo, Subd. B, SRD	840
Coombs Trailer Park	Nanaimo, Subd. B, SRD	54
Cooper Creek	Central Kootenay, Subd. B, SRD	133
Copper City	Kitimat-Stikine, Subd. C, SRD	312
Copper Cove	Columbia-Shuswap, Subd. C, SRD	25 E
Coral Beach	Central Okanagan, Subd. A, SRD	108
Cornwall Lodge Trailer Park	Thompson-Nicola, Subd. B, SRD	37 E
Corra Linn	Central Kootenay, Subd. B, SRD	40 E
Cortes Bay	Comox-Strathcona, Subd. A, SRD	163
Coryville	Bulkley-Nechako, Subd. A, SRD	41
Cottonwood	Cariboo, Subd. A, SRD	58 E
Cottonwood Trailer Park	Thompson-Nicola, Subd. C, SRD	19
Couldwell Subdivision	Cariboo, Subd. A, SRD	66 E
Country Lane Park	Central Okanagan, Subd. A, SRD	90 E

See note(s), footnote(s) and abbreviation(s) at the end of the publication. - Voir nota, renvoi(s) et abréviation(s) à la fin de la publication.

Table 1. Population Counts, for Unincorporated Places in Alphabetical Order, for Provinces and Territories, 1991 - 100% Data
Tableau 1. Chiffres de population, localités non constituées en ordre alphabétique, provinces et territoires, 1991 - données intégrales

Province: British Columbia - Colombie-Britannique

Unincorporated place - Localité non constituée	Census subdivision - Subdivision de recensement	Population(1)
Country Side Estates Trailer Court	Salmon Arm, DM	290
Coutlee	Thompson-Nicola, Subd. C, SRD	12
Cowichan Bay	Cowichan Valley, Subd. B, SRD	1,194
Cowichan Station	Cowichan Valley, Subd. B, SRD	719 E
Coyle	Thompson-Nicola, Subd. C, SRD	37
Craigellachie	Columbia-Shuswap, Subd. C, SRD	71 E
Craigs Trailer Court	East Kootenay, Subd. B, SRD	30 E
Cranbrook Trailer Court	East Kootenay, Subd. B, SRD	182
Crawford Bay	Central Kootenay, Subd. C, SRD	295 E
Crekside Trailer Park	North Okanagan, Subd. A, SRD	49
Crescent Bay	Central Kootenay, Subd. A, SRD	162
Crescent Valley	Central Kootenay, Subd. B, SRD	154
Creston Valley Mobile Park	Central Kootenay, Subd. C, SRD	50
Creston Wyndle Road	Central Kootenay, Subd. C, SRD	24
Crestwood Subdivision	Peace River, Subd. B, SRD	48 E
Crest-A-Way	Okanagan-Similkameen, Subd. B, SRD	85
Crotteau Subdivision	Cariboo, Subd. A, SRD	25 E
Cultus Lake	Fraser-Cheam, Subd. B, SRD	467 E
Cultus Lake Estates Mobile Home Park	Fraser-Cheam, Subd. B, SRD	56 E
Curzon	Central Kootenay, Subd. C, SRD	31
- D -		
D'arcy	Squamish-Lillooet, Subd. B, SRD	60
Danskin	Bulkley-Nechako, Subd. C, SRD	83
Darfield	Thompson-Nicola, Subd. A, SRD	101 E
Day's Subdivision	Columbia-Shuswap, Subd. A, SRD	59
De Courcy Island	Nanaimo, Subd. A, SRD	10
Deadtree Point	Skeena-Queen Charlotte, Subd. B, SRD	22 E
Decker Lake	Bulkley-Nechako, Subd. C, SRD	401
Deer Park	Central Kootenay, Subd. A, SRD	28 E
Deka Lake Subdivision	Cariboo, Subd. B, SRD	180 E
Del Oro Subdivision	Thompson-Nicola, Subd. E, SRD	119
Denman Island	Comox-Strathcona, Subd. C, SRD	866 E
Deroche	Dewdney-Alouette, Subd. A, SRD	238 E
Devine	Squamish-Lillooet, Subd. B, SRD	35
Dibble Subdivision	Thompson-Nicola, Subd. A, SRD	13 E
Dogpatch	Sunshine Coast, Subd. A, SRD	32
Dogwood Valley	Fraser-Cheam, Subd. A, SRD	143
Dokkie Subdivision	Peace River, Subd. C, SRD	112
Dolan Road Subdivision	Columbia-Shuswap, Subd. C, SRD	14
Dolphin Beach	Nanaimo, Subd. B, SRD	260
Dolphin Beach Estates	Nanaimo, Subd. B, SRD	168
Dome Creek	Fraser-Fort George, Subd. B, SRD	51
Don's Trailer Court	Columbia-Shuswap, Subd. A, SRD	74
Dorcas Point	Nanaimo, Subd. B, SRD	49
Doriston	Sunshine Coast, Subd. A, SRD	7
Douglas Hill Estates	Cowichan Valley, Subd. C, SRD	269 E
Douglas Lake	Thompson-Nicola, Subd. C, SRD	62
Dove Creek	Comox-Strathcona, Subd. C, SRD	160
Drew Harbour	Comox-Strathcona, Subd. A, SRD	158 E
Driftwood Creek	Bulkley-Nechako, Subd. B, SRD	41
Dugan Lake	Cariboo, Subd. B, SRD	36 E
Dunster	Fraser-Fort George, Subd. B, SRD	27
Durieu	Dewdney-Alouette, Subd. A, SRD	118 E
Dutch Creek Subdivision	East Kootenay, Subd. A, SRD	25 E
Dutch Lake	Thompson-Nicola, Subd. A, SRD	70 E
Dutch Lake Resort	Thompson-Nicola, Subd. A, SRD	35 E
Dutch Lake Subdivision	Thompson-Nicola, Subd. A, SRD	107 E
Dutch Lake Trailer Park	Thompson-Nicola, Subd. A, SRD	48 E
- E -		
Eagle Bay Estates Subdivision	Columbia-Shuswap, Subd. C, SRD	70
Eagle Rock Trailer Park	Spallumcheen, DM	60
East Gate	Okanagan-Similkameen, Subd. C, SRD	27 E
Echo Bay	Mount Waddington, Subd. A, SRD	15
Eddy	Fraser-Fort George, Subd. B, SRD	9

See note(s), footnote(s) and abbreviation(s) at the end of the publication. - Voir nota, renvoi(s) et abréviation(s) à la fin de la publication.

Table 1. Population Counts, for Unincorporated Places in Alphabetical Order, for Provinces and Territories, 1991 - 100% Data

Tableau 1. Chiffres de population, localités non constituées en ordre alphabétique, provinces et territoires, 1991 - données intégrales

Province: British Columbia - Colombie-Britannique

Unincorporated place Localité non constituée	Census subdivision Subdivision de recensement	Population(1)
Edgewater	East Kootenay, Subd. A, SRD	518 E
Edgewood	Central Kootenay, Subd. A, SRD	128 E
Edgewood Trailer Court	Peace River, Subd. B, SRD	139
Egmont	Sunshine Coast, Subd. A, SRD	119 E
Eleven Mile Site	Cariboo, Subd. A, SRD	19 E
Elk Valley Trailer Court	Sparwood, DM	146 E
Elko	East Kootenay, Subd. C, SRD	165
Ellison	Central Okanagan, Subd. A, SRD	90 E
Ellsworth Trailer Camp	Kitimat-Stikine, Subd. A, SRD	86
Endako	Bulkley-Nechako, Subd. A, SRD	102
Enterprise	Cariboo, Subd. B, SRD	17 E
Erickson	Central Kootenay, Subd. C, SRD	516
Erie	Central Kootenay, Subd. B, SRD	84 E
Errington	Nanaimo, Subd. B, SRD	877
Esler Subdivision	Cariboo, Subd. B, SRD	256 E
Espinosa Inlet	Comox-Strathcona, Subd. D, SRD	33
Evelyn	Bulkley-Nechako, Subd. B, SRD	250
Evergreen Acres	Peace River, Subd. B, SRD	48
Evergreen Acres	Thompson-Nicola, Subd. A, SRD	24 E
Evergreen Trailer Park	Cariboo, Subd. B, SRD	48
Extension	Nanaimo, Subd. A, SRD	80
- F -		
Fairmont Hot Springs	East Kootenay, Subd. A, SRD	249
Fairview Subdivision	Central Kootenay, Subd. A, SRD	130
Fairwinds	Nanaimo, Subd. B, SRD	59
Falkland	Columbia-Shuswap, Subd. C, SRD	361 E
Fallsway	Cariboo, Subd. B, SRD	96
Fanny Bay	Comox-Strathcona, Subd. A, SRD	3
Fanny Bay	Comox-Strathcona, Subd. C, SRD	538
Farrell Creek	Peace River, Subd. B, SRD	18 E
Fauquier	Central Kootenay, Subd. A, SRD	154
Fellers Heights	Peace River, Subd. C, SRD	37 E
Ferndale	Fraser-Fort George, Subd. A, SRD	148
Fernwood	Capital, Subd. A, SRD	254
Field	Columbia-Shuswap, Subd. A, SRD	237 E
Flats	Thompson-Nicola, Subd. A, SRD	206 E
Forest Grove	Cariboo, Subd. B, SRD	276 E
Forest Grove Trailer Park	North Okanagan, Subd. A, SRD	122
Forest Lawn Trailer Court	Peace River, Subd. B, SRD	17 E
Forestdale	Bulkley-Nechako, Subd. C, SRD	27
Forestglade Trailer Park	Nanaimo, Subd. A, SRD	67 E
Fort Fraser	Bulkley-Nechako, Subd. A, SRD	370
Fort Steele	East Kootenay, Subd. B, SRD	99 E
Fourways Trailer Park	Cowichan Valley, Subd. B, SRD	153
Fox Mountain	Cariboo, Subd. B, SRD	219 E
Francis Peninsula	Sunshine Coast, Subd. A, SRD	498
Francois Lake	Bulkley-Nechako, Subd. C, SRD	69
Freeport Trailer Park	Bulkley-Nechako, Subd. C, SRD	60
Fulford Harbour	Capital, Subd. A, SRD	181
- G -		
Gabriola Island	Nanaimo, Subd. A, SRD	2,513 E
Galena Bay	Columbia-Shuswap, Subd. B, SRD	16 E
Galiano Island	Capital, Subd. A, SRD	896
Gallagher Lake	Okanagan-Similkameen, Subd. B, SRD	28 E
Galloway	East Kootenay, Subd. C, SRD	63
Gambier Harbour	Sunshine Coast, Subd. A, SRD	28
Gambier Island	Sunshine Coast, Subd. A, SRD	65
Gang Ranch	Cariboo, Subd. C, SRD	24 E
Ganges	Capital, Subd. A, SRD	1,457
Garden Bay	Sunshine Coast, Subd. A, SRD	216
Gardner Lake Mobile Home Park	Columbia-Shuswap, Subd. C, SRD	41
Garnet Rock Trailer Court	Powell River, Subd. A, SRD	57
Garry Oaks	Nanaimo, Subd. B, SRD	68
Gates	Squamish-Lillooet, Subd. B, SRD	16

See note(s), footnote(s) and abbreviation(s) at the end of the publication. - Voir nota, renvoi(s) et abréviation(s) à la fin de la publication.

Table 1. Population Counts, for Unincorporated Places in Alphabetical Order, for Provinces and Territories, 1991 - 100% Data

Tableau 1. Chiffres de population, localités non constituées en ordre alphabétique, provinces et territoires, 1991 - données intégrales

Province: British Columbia - Colombie-Britannique

Unincorporated place - Localité non constituée	Census subdivision - Subdivision de recensement	Population(1)
Gateway	Cariboo, Subd. B, SRD	172
Genelle	Kootenay Boundary, Subd. A, SRD	578
Germansen Landing	Bulkley-Nechako, Subd. A, SRD	44
Gerow Island	Bulkley-Nechako, Subd. C, SRD	78
Gillies Bay	Powell River, Subd. A, SRD	502
Gilpin	Kootenay Boundary, Subd. B, SRD	46 E
Giscome	Fraser-Fort George, Subd. A, SRD	41
Glacier Gulch	Bulkley-Nechako, Subd. B, SRD	19 E
Glade	Central Kootenay, Subd. A, SRD	412
Gladwin Trailer Court	Thompson-Nicola, Subd. D, SRD	26
Glenbank	Central Kootenay, Subd. A, SRD	391 E
Glenaden	Salmon Arm, DM	484
Glenlily	Central Kootenay, Subd. C, SRD	41 E
Glenora	Cowichan Valley, Subd. B, SRD	760 E
Glentanna	Bulkley-Nechako, Subd. B, SRD	34
Glimpse Lake	Thompson-Nicola, Subd. C, SRD	16
Gold Bridge	Squamish-Lillooet, Subd. A, SRD	68 E
Good Hope Lake	Good Hope Lake, S-E	94 E
Goodlow	Peace River, Subd. B, SRD	23
Gorge Harbour	Comox-Strathcona, Subd. A, SRD	90 E
Gossen Creek	Kitimat-Stikine, Subd. C, SRD	170
Gossip Island	Capital, Subd. A, SRD	12
Gowlland Harbour	Comox-Strathcona, Subd. A, SRD	326 E
Graffunder Trailer Park	Thompson-Nicola, Subd. A, SRD	14 E
Grand Haven	Peace River, Subd. B, SRD	317 E
Granite Bay	Comox-Strathcona, Subd. A, SRD	37 E
Granite Trailer Park	Central Kootenay, Subd. B, SRD	17
Grantham	Comox-Strathcona, Subd. C, SRD	71
Granthams Landing	Sunshine Coast, Subd. A, SRD	247
Grasmere	East Kootenay, Subd. C, SRD	147 E
Grassy Plains	Bulkley-Nechako, Subd. C, SRD	12
Gray Creek	Central Kootenay, Subd. C, SRD	202 E
Great Central Lake	Alberni-Clayoquot, Subd. A, SRD	20 E
Green Acres Trailer Park	Columbia-Shuswap, Subd. C, SRD	14 E
Green Acres Trailer Park	Central Kootenay, Subd. A, SRD	29 E
Green Bay Resort	East Kootenay, Subd. B, SRD	22
Greenwood Mobile Park	Central Kootenay, Subd. B, SRD	78 E
Grindrod	North Okanagan, Subd. A, SRD	421
Groundbirch	Peace River, Subd. C, SRD	15 E
Gun Lake	Squamish-Lillooet, Subd. A, SRD	35 E
- H -		
Hagensborg	Central Coast, Subd. A, SRD	606
Hallmoon Bay	Sunshine Coast, Subd. A, SRD	260 E
Halfway Graham Subdivision	Peace River, Subd. B, SRD	35
Halyn Trailer Court	East Kootenay, Subd. A, SRD	20
Hanbury	East Kootenay, Subd. C, SRD	25 E
Hanceville	Cariboo, Subd. C, SRD	68 E
Happy Valley Trailer Park	Thompson-Nicola, Subd. B, SRD	43 E
Harmony Heights Trailer Park	Fraser-Fort George, Subd. A, SRD	69
Harrogate	Columbia-Shuswap, Subd. A, SRD	37 E
Harrop	Central Kootenay, Subd. B, SRD	172 E
Hasler Flats Subdivision	Peace River, Subd. C, SRD	66
Hatzic Island	Dewdney-Alouette, Subd. A, SRD	467
Hawkins Lake Subdivision	Cariboo, Subd. B, SRD	45 E
Hayview Mobile Home	Columbia-Shuswap, Subd. C, SRD	23 E
Hayward Subdivision	Peace River, Subd. C, SRD	55 E
Headquarters	Comox-Strathcona, Subd. C, SRD	377
Headwaters Ranch	Peace River, Subd. B, SRD	48
Hedley	Okanagan-Similkameen, Subd. B, SRD	402 E
Henry And Ann Trailer Park	Cowichan Valley, Subd. A, SRD	11 E
Henot Bay	Comox-Strathcona, Subd. A, SRD	308 E
Hideway Trailer Court	Central Kootenay, Subd. A, SRD	
Highland Valley Subdivision	Revelstoke, C	132 E
Hillside Mobile Home Park	Thompson-Nicola, Subd. D, SRD	19 E
	Thompson-Nicola, Subd. E, SRD	19

See note(s), footnote(s) and abbreviation(s) at the end of the publication. - Voir nota, renvoi(s) et abréviation(s) à la fin de la publication.

Table 1. Population Counts, for Unincorporated Places in Alphabetical Order, for Provinces and Territories, 1991 - 100% Data
Tableau 1. Chiffres de population, localités non constituées en ordre alphabétique, provinces et territoires, 1991 - données intégrales

Province: British Columbia - Colombie-Britannique

Unincorporated place Localité non constituée	Census subdivision Subdivision de recensement	Population(1)
Hilltop Ranch	Peace River, Subd. B, SRD	45
Hixon	Fraser-Fort George, Subd. A, SRD	191
Holberg	Mount Waddington, Subd. B, SRD	173
Holiday Family Trailer Park	Priest's Valley 6, R	111
Homestead Trailer Park	Columbia-Shuswap, Subd. C, SRD	40
Honeymoon Bay	Cowichan Valley, Subd. A, SRD	436 E
Honeymoon Creek	Fraser-Fort George, Subd. A, SRD	34 E
Hoodoos	East Kootenay, Subd. A, SRD	25 E
Hopkins Landing	Sunshine Coast, Subd. A, SRD	136
Horlick Point	Central Kootenay, Subd. B, SRD	17 E
Hornby Island	Comox-Strathcona, Subd. C, SRD	894 E
Horsefly	Cariboo, Subd. B, SRD	131 E
Hosmer	East Kootenay, Subd. C, SRD	271 E
Hosmer Trailer Park	East Kootenay, Subd. C, SRD	77 E
Houston Trailer Court	Houston, DM	17
Howser	Central Kootenay, Subd. B, SRD	38 E
Hudson Hope	Hudson's Hope, DM	721 E
Humpback Bay	Skeena-Queen Charlotte, Subd. A, SRD	11
Huntingdon	Abbotsford, DM	355 E
Hutchinson	Cowichan Valley, Subd. C, SRD	991 E
Hyacinthe Bay	Comox-Strathcona, Subd. A, SRD	173 E
Hyde Creek	Mount Waddington, Subd. B, SRD	247 E
Hydraulic	Cariboo, Subd. B, SRD	37 E
- I -		
Idabel Lake	Kootenay Boundary, Subd. B, SRD	16
Imperial Ranchettes	Cariboo, Subd. B, SRD	382 E
Indian Rock	Okanagan-Similkameen, Subd. A, SRD	22 E
Iron Mask Trailer Park	Kamloops, C	83 E
Ivy Green Mobile Home Park	Cowichan Valley, Subd. B, SRD	66
- J -		
Jackfish Lake Subdivision	Peace River, Subd. C, SRD	124 E
Jackman	Fraser-Fort George, Subd. B, SRD	21
Jackpine Flats	Kitimat-Stikine, Subd. C, SRD	255
Jaffray	East Kootenay, Subd. C, SRD	375 E
Jaffray Estates	East Kootenay, Subd. C, SRD	65
Jervis Inlet	Sunshine Coast, Subd. A, SRD	15 E
Jim Smith Lake and Area	East Kootenay, Subd. B, SRD	557
Johnsons Landing	Central Kootenay, Subd. B, SRD	43 E
Jordan River	Capital, Subd. C, SRD	44 E
June Springs Estates	Capital, Subd. D, SRD	30
- K -		
Kaleden	Okanagan-Similkameen, Subd. A, SRD	1,118
Kaleva	Mount Waddington, Subd. A, SRD	94 E
Kanaka Bar	Thompson-Nicola, Subd. D, SRD	7
Keats Island	Sunshine Coast, Subd. A, SRD	34
Keekwille Subdivision	Thompson-Nicola, Subd. E, SRD	64 E
Keekwille Trailer Park	Thompson-Nicola, Subd. A, SRD	49 E
Kelly Lake	Peace River, Subd. C, SRD	154 E
Kelly Lake Road Estates	Thompson-Nicola, Subd. D, SRD	7 E
Kernano	Kitimat-Stikine, Subd. D, SRD	367 E
Kershaw Subdivision	Thompson-Nicola, Subd. A, SRD	90 E
Kersley	Cariboo, Subd. A, SRD	283
Khahanie Trailer Court	Fort Nelson-Liard, Subd. A, SRD	72 E
Kheripen	Cowichan 1, R	20
Kia Ora Trailer Park	Squamish-Lillooet, Subd. B, SRD	61
Kildonan	Alberni-Clayoquot, Subd. B, SRD	15
Kingcome Inlet	Quaee 7, R	99
Kingsgate	Central Kootenay, Subd. C, SRD	75 E
Kingsvale	Thompson-Nicola, Subd. C, SRD	7 E
Kispox Valley	Kitimat-Stikine, Subd. B, SRD	389
Kitchener	Central Kootenay, Subd. C, SRD	156 E

See note(s), footnote(s) and abbreviation(s) at the end of the publication. - Voir nota, renvoi(s) et abréviation(s) à la fin de la publication.

Table 1. Population Counts, for Unincorporated Places in Alphabetical Order, for Provinces and Territories, 1991 - 100% Data

Tableau 1. Chiffres de population, localités non constituées en ordre alphabétique, provinces et territoires, 1991 - données intégrales

Province: British Columbia - Colombie-Britannique

Unincorporated place - Localité non constituée	Census subdivision - Subdivision de recensement	Population(1)
Kitty Coleman	Comox-Strathcona, Subd. C, SRD	678
Kitwanga	Kitimat-Stikine, Subd. B, SRD	30 E
Kleanza Creek Subdivision	Kitimat-Stikine, Subd. C, SRD	104
Kleena Kleene	Cariboo, Subd. C, SRD	92 E
Kobes	Peace River, Subd. B, SRD	59
Koksilah	Cowichan Valley, Subd. B, SRD	96 E
Kootenay Bay	Central Kootenay, Subd. C, SRD	40 E
Kootenay Cove Mobile Village	Central Kootenay, Subd. B, SRD	47 E
Kootenay Flats West	Central Kootenay, Subd. C, SRD	84
Krestova	Central Kootenay, Subd. B, SRD	761
Kuskonook	Central Kootenay, Subd. C, SRD	20
Kye Bay	Comox-Strathcona, Subd. C, SRD	204
Kyuquot	Comox-Strathcona, Subd. D, SRD	97
- L -		
Lac La Hache	Cariboo, Subd. B, SRD	420 E
Lac Le Jeune	Thompson-Nicola, Subd. B, SRD	39 E
Lake Errock	Dewdney-Alouette, Subd. A, SRD	257 E
Lake Kathlyn	Bulkley-Nechako, Subd. B, SRD	394 E
Lakelse Lake	Kitimat-Stikine, Subd. C, SRD	248 E
Lakeshore Highlands	Okanagan-Similkameen, Subd. A, SRD	212
Lambourn Trailer Park	Cowichan Valley, Subd. B, SRD	93 E
Lang Bay	Powell River, Subd. A, SRD	264
Langdale Subdivision	Sunshine Coast, Subd. A, SRD	137
Langner Trailer Park	Fraser-Cheam, Subd. A, SRD	28
Lantzville	Nanaimo, Subd. A, SRD	408
Larch Hill	North Okanagan, Subd. A, SRD	84
Lardeau	Central Kootenay, Subd. B, SRD	46
Lasqueti Island	Powell River, Subd. A, SRD	318
Lawn Hill	Skeena-Queen Charlotte, Subd. B, SRD	37 E
Lazo	Comox-Strathcona, Subd. C, SRD	1,201
Lebahdo	Central Kootenay, Subd. B, SRD	93
Lemon Creek	Central Kootenay, Subd. B, SRD	57
Lexington Subdivision	Cariboo, Subd. B, SRD	111 E
Liard River	Fort Nelson-Liard, Subd. A, SRD	15 E
Likely	Cariboo, Subd. B, SRD	268 E
Lindell Beach	Fraser-Cheam, Subd. B, SRD	76
Lismore Trailer Park	Fraser-Cheam, Subd. A, SRD	76 E
Little Acres Trailer Court	East Kootenay, Subd. C, SRD	24 E
Little Fort	Thompson-Nicola, Subd. A, SRD	175 E
Little River	Comox-Strathcona, Subd. C, SRD	721
Liumchen Village Mobile Home Park	Fraser-Cheam, Subd. B, SRD	47 E
Living Waters Trailer Park	Thompson-Nicola, Subd. B, SRD	28 E
Lodge Pole Trailer Park	Sparwood, DM	48 E
Lone Butte	Cariboo, Subd. B, SRD	71 E
Lone Prairie	Peace River, Subd. C, SRD	125
Longworth	Fraser-Fort George, Subd. A, SRD	8
Loon Lake	Thompson-Nicola, Subd. D, SRD	156 E
Loon Lake Subdivision	Thompson-Nicola, Subd. D, SRD	19 E
Lower Lodge Pole Trailer Court	Sparwood, DM	27 E
Lower Nicola	Thompson-Nicola, Subd. C, SRD	780
Lower Nicola Trailer Park	Thompson-Nicola, Subd. C, SRD	90
Lynx Creek	Hudson's Hope, DM	48 E
- M -		
Madeira Park	Sunshine Coast, Subd. A, SRD	669 E
Magic Lake Estates	Capital, Subd. A, SRD	382
Malakwa	Columbia-Shuswap, Subd. C, SRD	357
Malakwa Trailer Park	Columbia-Shuswap, Subd. C, SRD	11 E
Mammel Subdivision	Cariboo, Subd. B, SRD	46 E
Manca Subdivision	Nanaimo, Subd. A, SRD	19 E
Manson Creek	Bulkley-Nechako, Subd. A, SRD	32
Mansons Landing	Comox-Strathcona, Subd. A, SRD	227
Maple Bay	North Cowichan, DM	1,098 E
Mara	North Okanagan, Subd. A, SRD	355 E
Marne	Squamish-Lillooet, Subd. A, SRD	11

See note(s), footnote(s) and abbreviation(s) at the end of the publication. - Voir nota, renvoi(s) et abréviation(s) à la fin de la publication.

Table 1. Population Counts, for Unincorporated Places in Alphabetical Order, for Provinces and Territories, 1991 - 100% Data
Tableau 1. Chiffres de population, localités non constituées en ordre alphabétique, provinces et territoires, 1991 - données intégrales

Province: British Columbia - Colombie-Britannique

Unincorporated place - Localité non constituée	Census subdivision - Subdivision de recensement	Population(1)
Marsh Creek Area	Kootenay Boundary, Subd. A, SRD	63
Marsh Subdivision	Cariboo, Subd. A, SRD	136 E
Martin Valley	Central Coast, Subd. A, SRD	95 E
Maurelle Island	Comox-Strathcona, Subd. A, SRD	28
Mayne Island	Capital, Subd. A, SRD	547 E
McGregor	Fraser-Fort George, Subd. A, SRD	28
McLeod Lake	Fraser-Fort George, Subd. A, SRD	51 E
McLeod Subdivision	Spallumcheen, DM	626
McLure	Thompson-Nicola, Subd. A, SRD	273 E
Meadow Creek	Central Kootenay, Subd. B, SRD	133 E
Meadow Creek	Columbia-Shuswap, Subd. C, SRD	32 E
Meadow Lake	Thompson-Nicola, Subd. D, SRD	17 E
Meadowbrook Estates Trailer Park	Duck Lake 7, R	441 E
Meadows	Central Kootenay, Subd. B, SRD	59 E
Merville	Comox-Strathcona, Subd. C, SRD	865
Meziadin Subdivision	Kitimat-Stikine, Subd. A, SRD	84
Mica Creek	Columbia-Shuswap, Subd. B, SRD	13 E
Mile 5 Alaska Highway	Peace River, Subd. C, SRD	37
Mile 19 Overhead	Columbia-Shuswap, Subd. C, SRD	6
Mile 108 Recreational Ranch	Cariboo, Subd. B, SRD	1,589
Mile 293 Alaska Highway	Fort Nelson-Liard, Subd. A, SRD	21
Mile 422 Alaska Highway	Fort Nelson-Liard, Subd. A, SRD	57 E
Mile 16 (Hwy 97)	Thompson-Nicola, Subd. D, SRD	181 E
Mile 292 Subdivision Alaska Hwy	Fort Nelson-Liard, Subd. A, SRD	129 E
Mill Bay	Cowichan Valley, Subd. C, SRD	953 E
Mill Bay	Bulkley-Nechako, Subd. B, SRD	49
Miller Creek Subdivision	Skeena-Queen Charlotte, Subd. B, SRD	26 E
Miller Subdivision	Thompson-Nicola, Subd. A, SRD	62 E
Miracle Beach	Comox-Strathcona, Subd. C, SRD	240 E
Missezula Lake	Okanagan-Similkameen, Subd. C, SRD	38 E
Mission Hill	Comox-Strathcona, Subd. C, SRD	332
Mitchell Bay	Mount Waddington, Subd. A, SRD	63
Moberly Lake	Peace River, Subd. C, SRD	242 E
Monte Creek	Thompson-Nicola, Subd. E, SRD	65
Monte Lake	Thompson-Nicola, Subd. E, SRD	68 E
Montzambert Wynd	Greater Vancouver, Subd. A, SRD	30
Montney	Peace River, Subd. B, SRD	21 E
Morgan Subdivision	Bulkley-Nechako, Subd. B, SRD	
Mound Road Subdivision	Houston, DM	111
Mount Currie	Thompson-Nicola, Subd. D, SRD	20 E
Mount Robson	Squamish-Lillooet, Subd. B, SRD	59
Mount View Trailer Court	Fraser-Fort George, Subd. B, SRD	29
Mountain Peak Trailer Court	Thompson-Nicola, Subd. A, SRD	50 E
Mountain Shadow Trailer Court	Columbia-Shuswap, Subd. A, SRD	25
Mountain Shadows Trailer Court	East Kootenay, Subd. C, SRD	15 E
Mountain Station	Columbia-Shuswap, Subd. A, SRD	82
Mountain View	Central Kootenay, Subd. B, SRD	50 E
Mountain View Trailer Court	Peace River, Subd. B, SRD	64 E
Mountainview Trailer Park	Bulkley-Nechako, Subd. B, SRD	189 E
Moyie	Fraser-Cheam, Subd. A, SRD	74 E
Moyie Lake	East Kootenay, Subd. B, SRD	94
Moyie River	East Kootenay, Subd. B, SRD	11
Moyie Shore Estates	East Kootenay, Subd. B, SRD	28
Mud Bay	East Kootenay, Subd. B, SRD	12
Mudge Island	Comox-Strathcona, Subd. C, SRD	180
Myrtle Point	Nanaimo, Subd. A, SRD	25
	Powell River, Subd. A, SRD	253
- N -		
Nadu	Skeena-Queen Charlotte, Subd. B, SRD	13
Naramata	Okanagan-Similkameen, Subd. A, SRD	1,069 E
Nasookin Road Subdivision	Central Kootenay, Subd. B, SRD	73 E
Nass Camp	Kitimat-Stikine, Subd. A, SRD	99
Nelson Island	Sunshine Coast, Subd. A, SRD	64
Nelway	Central Kootenay, Subd. B, SRD	49 E
Nemiah Valley	Cariboo, Subd. C, SRD	35 E

See note(s), footnote(s) and abbreviation(s) at the end of the publication. - Voir nota, renvoi(s) et abréviation(s) à la fin de la publication.

Table 1. Population Counts, for Unincorporated Places in Alphabetical Order, for Provinces and Territories, 1991 - 100% Data

Tableau 1. Chiffres de population, localités non constituées en ordre alphabétique, provinces et territoires, 1991 - données intégrales

Province: British Columbia - Colombie-Britannique

Unincorporated place - Localité non constituée	Census subdivision - Subdivision de recensement	Population(1)
New Barkerville	Cariboo, Subd. A, SRD	5 E
New Brighton	Sunshine Coast, Subd. A, SRD	17
New Remo	Kitimat-Stikine, Subd. C, SRD	124
Newgate	East Kootenay, Subd. C, SRD	50 E
Newlands	Fraser-Fort George, Subd. A, SRD	37
Nichols Mobile Homes	Central Okanagan, Subd. B, SRD	86 E
Nicks Island	Central Kootenay, Subd. C, SRD	22
Nimkish Heights	Mount Waddington, Subd. B, SRD	157 E
Nimpo Lake	Cariboo, Subd. C, SRD	164 E
Ninety Five Mile House	Cariboo, Subd. B, SRD	40 E
Ninety Four Mile House	Cariboo, Subd. B, SRD	125 E
Ninety Seven Mile House	Cariboo, Subd. B, SRD	46 E
Ninety Three Mile House	Cariboo, Subd. B, SRD	91 E
Noralee	Bulkley-Nechako, Subd. C, SRD	22
North Bend	Fraser-Cheam, Subd. A, SRD	314 E
North Pender Island	Capital, Subd. A, SRD	1,005
Nourse Subdivision	Bulkley-Nechako, Subd. C, SRD	100
- O -		
Oasis	Kootenay Boundary, Subd. A, SRD	138
Oasis Trailer Court	Columbia-Shuswap, Subd. C, SRD	25
Ocean Falls	Central Coast, Subd. A, SRD	29
Oetco Flats	Peace River, Subd. C, SRD	16 E
Okanagan Centre	Central Okanagan, Subd. A, SRD	360
Okanagan Landing	North Okanagan, Subd. B, SRD	1,406
Okanagan Terrace Trailer Park	North Okanagan, Subd. B, SRD	89
Olalla	Okanagan-Similkameen, Subd. B, SRD	341
Old Remo	Kitimat-Stikine, Subd. C, SRD	227
One Fifty Mile House	Cariboo, Subd. B, SRD	899 E
One Forty One Mile House	Cariboo, Subd. B, SRD	69 E
Oona River	Skeena-Queen Charlotte, Subd. A, SRD	35
Ootischenia Flats	Central Kootenay, Subd. A, SRD	653 E
Ootsa Lake	Bulkley-Nechako, Subd. C, SRD	32
Osprey Lake	Okanagan-Similkameen, Subd. C, SRD	52 E
Owl Creek	Squamish-Lillooet, Subd. B, SRD	55 E
Oyama	Central Okanagan, Subd. A, SRD	1,432 E
- P -		
Paldi	Cowichan Valley, Subd. A, SRD	64 E
Palling	Bulkley-Nechako, Subd. C, SRD	171
Panorama Subdivision	East Kootenay, Subd. A, SRD	34
Panorama Trailer Court	Cariboo, Subd. B, SRD	768 E
Paradise Valley	Powell River, Subd. A, SRD	132
Paradise Valley Trailer Court	Powell River, Subd. A, SRD	111
Park Siding	Kootenay Boundary, Subd. A, SRD	65
Parkville Trailer Park	Nanaimo, Subd. B, SRD	111
Parson	Columbia-Shuswap, Subd. A, SRD	84 E
Pass Creek	Central Kootenay, Subd. A, SRD	536 E
Passmore	Central Kootenay, Subd. B, SRD	177
Paul Lake	Thompson-Nicola, Subd. B, SRD	378 E
Pavillon Lake	Squamish-Lillooet, Subd. A, SRD	22 E
Paxton Valley	Thompson-Nicola, Subd. E, SRD	36
Pebble Beach	Powell River, Subd. A, SRD	73
Pendleton Bay	Bulkley-Nechako, Subd. C, SRD	15 E
Penny	Fraser-Fort George, Subd. A, SRD	10
Perow	Bulkley-Nechako, Subd. B, SRD	81
Perry Siding	Central Kootenay, Subd. B, SRD	172
Piers Island	Capital, Subd. A, SRD	79
Pilot Bay	Central Kootenay, Subd. C, SRD	19 E
Pine Hills Mobile Home Park	Peachland, DM	72
Pine Springs	Central Kootenay, Subd. B, SRD	16 E
Pine Trailer Court	East Kootenay, Subd. B, SRD	81
Pincrest Mobile Home Park	Central Okanagan, Subd. A, SRD	64
Pinegrove Trailer Park	Thompson-Nicola, Subd. A, SRD	63 E
Pineridge Estates	Central Kootenay, Subd. B, SRD	18 E
Pinewood Subdivision	Okanagan-Similkameen, Subd. C, SRD	54

See note(s), footnote(s) and abbreviation(s) at the end of the publication. - Voir nota, renvoi(s) et abréviation(s) à la fin de la publication.

Table 1. Population Counts, for Unincorporated Places in Alphabetical Order, for Provinces and Territories, 1991 - 100% Data
Tableau 1. Chiffres de population, localités non constituées en ordre alphabétique, provinces et territoires, 1991 - données intégrales

Province: British Columbia - Colombie-Britannique

Unincorporated place - Localité non constituée	Census subdivision - Subdivision de recensement	Population(1)
Pink Mountain	Peace River, Subd. B, SRD	19
Pioneer Subdivision	Cariboo, Subd. B, SRD	29 E
Playmor Junction	Central Kootenay, Subd. B, SRD	135
Point Holmes	Comox-Strathcona, Subd. C, SRD	1,018 E
Ponderosa Trailer Park	Central Kootenay, Subd. A, SRD	35 E
Porpoise Bay	Sunshine Coast, Subd. A, SRD	11
Port Renfrew	Capital, Subd. D, SRD	158 E
Prespatou	Peace River, Subd. B, SRD	421 E
Pressy Lake	Thompson-Nicola, Subd. D, SRD	19 E
Pritchard	Thompson-Nicola, Subd. E, SRD	459 E
Pritchard Mobile Subdivision	Thompson-Nicola, Subd. B, SRD	321 E
Procter	Central Kootenay, Subd. B, SRD	233 E
Progress	Peace River, Subd. C, SRD	22 E
Prophet River	Fort Nelson-Liard, Subd. A, SRD	22 E
Puntledge	Comox-Strathcona, Subd. C, SRD	33
Purden Lake	Fraser-Fort George, Subd. A, SRD	11
- Q -		
Quadra Loop	Comox-Strathcona, Subd. A, SRD	202 E
Quamichan	Cowichan 1, R	160
Quathiaski Cove	Comox-Strathcona, Subd. A, SRD	221 E
Quatsino	Mount Waddington, Subd. B, SRD	91
Queen Charlotte	Skeena-Queen Charlotte, Subd. B, SRD	919 E
Quesnel Canyon	Cariboo, Subd. A, SRD	71 E
Quesnel Forks	Cariboo, Subd. B, SRD	13 E
Quesnel View	Cariboo, Subd. A, SRD	28 E
Quick	Bulkley-Nechako, Subd. B, SRD	17
Quilchena	Thompson-Nicola, Subd. C, SRD	24
- R -		
Race Point	Comox-Strathcona, Subd. B, SRD	62
Radium Hot Springs	Radium Hot Springs, VL	389
Raft River	Thompson-Nicola, Subd. A, SRD	142 E
Rail Lake	Cariboo, Subd. B, SRD	30 E
Rainbow Trailer Court	Bulkley-Nechako, Subd. B, SRD	30 E
Ranch Park Trailer Park	Central Okanagan, Subd. A, SRD	124
Read Island	Comox-Strathcona, Subd. A, SRD	58
Red Mountain	Kootenay Boundary, Subd. A, SRD	63 E
Red Rock	Fraser-Fort George, Subd. A, SRD	121
Refuge Cove	Comox-Strathcona, Subd. A, SRD	17
Rendez-Vous Island	Comox-Strathcona, Subd. A, SRD	14
Rennie Subdivision	Comox-Strathcona, Subd. C, SRD	92
Rhone	Kootenay Boundary, Subd. B, SRD	43
Riondel	Central Kootenay, Subd. B, SRD	315 E
Riske Creek	Cariboo, Subd. C, SRD	181 E
Riva Ridge Trailer Park	Penticton 1, R	141 E
River Bend Trailer Court	Revelstoke, C	32 E
Rivershore	Thompson-Nicola, Subd. B, SRD	133 E
Riverside Trailer Court	Central Kootenay, Subd. B, SRD	38
Rivervale	Kootenay Boundary, Subd. A, SRD	289
Roberts Creek	Sunshine Coast, Subd. A, SRD	2,236
Robson	Central Kootenay, Subd. A, SRD	299 E
Roche Lake Resort	Thompson-Nicola, Subd. E, SRD	17
Rock Creek	Kootenay Boundary, Subd. B, SRD	51
Rolla	Peace River, Subd. C, SRD	113
Rolling Hills Park	North Okanagan, Subd. B, SRD	152
Roosville	East Kootenay, Subd. C, SRD	40 E
Rose Lake	Bulkley-Nechako, Subd. C, SRD	91
Rosen Lake Trailer Court	East Kootenay, Subd. C, SRD	74
Ross Spur	Central Kootenay, Subd. B, SRD	116 E
Rosswood	Kitimat-Stikine, Subd. C, SRD	181
Rough Bay	Mount Waddington, Subd. A, SRD	66 E
Royston	Comox-Strathcona, Subd. C, SRD	1,219
Ruault Road Subdivision	East Kootenay, Subd. A, SRD	29
Ryter's Trailer Court	Columbia-Shuswap, Subd. A, SRD	45

See note(s), footnote(s) and abbreviation(s) at the end of the publication. - Voir nota, renvoi(s) et abréviation(s) à la fin de la publication.

Table 1. Population Counts, for Unincorporated Places in Alphabetical Order, for Provinces and Territories, 1991 - 100% Data
Tableau 1. Chiffres de population, localités non constituées en ordre alphabétique, provinces et territoires, 1991 - données intégrales

Province: British Columbia - Colombie-Britannique

Unincorporated place Localité non constituée	Census subdivision Subdivision de recensement	Population(1)
- S -		
St. Andrews	Okanagan-Similkameen, Subd. A, SRD	41
St. Mary Lake	Fraser-Fort George, Subd. A, SRD	17
St. Vincent Bay	Powell River, Subd. A, SRD	15
Saltair	Cowichan Valley, Subd. B, SRD	1,603 E
Saltery Bay	Powell River, Subd. A, SRD	90
Sanca	Central Kootenay, Subd. C, SRD	25 E
Sanderson Site	Cariboo, Subd. A, SRD	28 E
Sandspit	Skeena-Queen Charlotte, Subd. B, SRD	702
Sandy Beach Resort	Priest's Valley 6, R	220
Sandy Point	Switsemalch 6, R	27 E
Sandyville	Mount Waddington, Subd. A, SRD	28
Saseenos	Capital, Subd. C, SRD	744
Saturna Island	Capital, Subd. A, SRD	266 E
Savarie Subdivision	East Kootenay, Subd. C, SRD	50 E
Savona	Thompson-Nicola, Subd. B, SRD	541 E
Schemenauer Subdivision	Cariboo, Subd. A, SRD	183 E
Scotch Creek	Columbia-Shuswap, Subd. C, SRD	310
Scotties Trailer Park	Central Kootenay, Subd. C, SRD	20
Scotty Creek	Central Okanagan, Subd. A, SRD	908 E
Seabird Mobile Home Park	Nanaimo, Subd. A, SRD	115 E
Seal Bay Subdivision	Comox-Strathcona, Subd. C, SRD	159
Seton Portage	Squamish-Lillooet, Subd. A, SRD	96
Seventy Mile House	Thompson-Nicola, Subd. D, SRD	179 E
Sewell Inlet	Skeena-Queen Charlotte, Subd. B, SRD	8 E
Seymour Inlet	Mount Waddington, Subd. A, SRD	11
Shaha Estates	Okanagan-Similkameen, Subd. A, SRD	324
Shannon Trailer Park	Central Kootenay, Subd. B, SRD	16 E
Sharpe Lake	Thompson-Nicola, Subd. D, SRD	12 E
Shawnaire Resort	Cowichan Valley, Subd. C, SRD	20
Shawnigan Lake	Cowichan Valley, Subd. C, SRD	842
Shawnigan Lake Mobile Home Park	Cowichan Valley, Subd. C, SRD	178
Shearwater	Central Coast, Subd. A, SRD	48 E
Shell Beach	Cowichan Valley, Subd. B, SRD	212
Shelley	Fraser-Fort George, Subd. A, SRD	68
Shepherds Inn	Peace River, Subd. B, SRD	51
Sheraton	Bulkley-Nechako, Subd. C, SRD	63
Shoreacres	Central Kootenay, Subd. A, SRD	277 E
Shorewood San Parrell	Nanaimo, Subd. B, SRD	676
Shuswap Lake Estates	Columbia-Shuswap, Subd. C, SRD	194 E
Shutty Bench	Central Kootenay, Subd. B, SRD	124
Sidley	Kootenay Boundary, Subd. B, SRD	18
Silver Creek	Columbia-Shuswap, Subd. C, SRD	302 E
Silver Creek	Fraser-Cheam, Subd. A, SRD	126 E
Silver Star Trailer Park	Central Kootenay, Subd. B, SRD	20
Sinclair Mills	Fraser-Fort George, Subd. A, SRD	47
Sirdar	Central Kootenay, Subd. C, SRD	34
Skidegate Landing	Skeena-Queen Charlotte, Subd. B, SRD	45
Slaterville	East Kootenay, Subd. B, SRD	211
Sleepy Hollow Road Trailer Park	Fraser-Cheam, Subd. B, SRD	276 E
Slocan Park	Central Kootenay, Subd. B, SRD	372
Smithers	Bulkley-Nechako, Subd. B, SRD	25 E
Snow Peak Trailer Court	East Kootenay, Subd. C, SRD	22 E
Soames Point	Sunshine Coast, Subd. A, SRD	83
Sointula	Mount Waddington, Subd. A, SRD	672
Solly	Alberni-Clayoquot, Subd. A, SRD	1,018 E
Sonora Island	Comox-Strathcona, Subd. A, SRD	19
Sooke	Capital, Subd. C, SRD	584
Sorrento	Columbia-Shuswap, Subd. C, SRD	662
South Hazelton	Kitimat-Stikine, Subd. B, SRD	654 E
South Lakeside (Williams Lake)	Cariboo, Subd. B, SRD	431 E
South Pender Island	Capital, Subd. A, SRD	133
South Shalalth	Squamish-Lillooet, Subd. A, SRD	46
South Slocan	Central Kootenay, Subd. A, SRD	
	Central Kootenay, Subd. B, SRD	438 E

See note(s), footnote(s) and abbreviation(s) at the end of the publication. - Voir nota, renvoi(s) et abréviation(s) à la fin de la publication.

Table 1. Population Counts, for Unincorporated Places in Alphabetical Order, for Provinces and Territories, 1991 - 100% Data
Tableau 1. Chiffres de population, localités non constituées en ordre alphabétique, provinces et territoires, 1991 - données intégrales

Province: British Columbia - Colombie-Britannique

Unincorporated place - Localité non constituée	Census subdivision - Subdivision de recensement	Population(1)
South Thormanby Island	Sunshine Coast, Subd. A, SRD	5
South Wellington	Nanaimo, Subd. A, SRD	763
Southbank	Bulkley-Nechako, Subd. C, SRD	126
Spectacle Lake Mobile Home Park	Cowichan Valley, Subd. C, SRD	291 E
Spences Bridge	Thompson-Nicola, Subd. D, SRD	165 E
Spillimacheen	East Kootenay, Subd. A, SRD	77 E
Springhouse	Cariboo, Subd. B, SRD	143 E
Sproat Lake	Alberni-Clayoquot, Subd. A, SRD	777 E
Sproat Trailer Park	Alberni-Clayoquot, Subd. A, SRD	66 E
Sproule Creek	Central Kootenay, Subd. B, SRD	125 E
Spur Valley Subdivision	East Kootenay, Subd. A, SRD	19 E
Spuzzum	Fraser-Cheam, Subd. A, SRD	33
Sqaam Bay	Thompson-Nicola, Subd. A, SRD	101 E
Squirrel Cove	Comox-Strathcona, Subd. A, SRD	46
Star Subdivision	Cariboo, Subd. A, SRD	185 E
Stepping Stones Estates	Spallumcheen, DM	177
Stewart	Stewart, DM	557
Stillwater	Powell River, Subd. A, SRD	113
Stoner	Fraser-Fort George, Subd. A, SRD	65
Stones Bay	Bulkley-Nechako, Subd. A, SRD	62
Strachan Creek	Greater Vancouver, Subd. A, SRD	38
Streatham	Bulkley-Nechako, Subd. C, SRD	46
Stuart River	Bulkley-Nechako, Subd. A, SRD	117
Summit Lake	Fraser-Fort George, Subd. A, SRD	50 E
Sundance Subdivision	Columbia-Shuswap, Subd. C, SRD	17 E
Sundance Subdivision	Peace River, Subd. C, SRD	32 E
Sunny Dale	Comox-Strathcona, Subd. C, SRD	751
Sunnybrae	Columbia-Shuswap, Subd. C, SRD	417 E
Sunnyside Trailer Court	Central Kootenay, Subd. B, SRD	60 E
Sunnyview Trailer Court	Thompson-Nicola, Subd. C, SRD	26
Sunset Beach	Nanaimo, Subd. A, SRD	51
Sunset Trailer Park	Thompson-Nicola, Subd. A, SRD	30 E
Sunshine Bay	Central Kootenay, Subd. B, SRD	68 E
Sunshine Coast Trailer Court	Sunshine Coast, Subd. A, SRD	233
Sunshine Valley	Fraser-Cheam, Subd. A, SRD	75 E
Sunshine Valley	Thompson-Nicola, Subd. A, SRD	217 E
Swansea Point	Columbia-Shuswap, Subd. C, SRD	205
- T -		
Ta Ta Creek	East Kootenay, Subd. B, SRD	114 E
Tabor Lake	Fraser-Fort George, Subd. A, SRD	51
Taft	Columbia-Shuswap, Subd. C, SRD	14
Taghum	Central Kootenay, Subd. B, SRD	456 E
Taghum Hill	Central Kootenay, Subd. B, SRD	30 E
Takysie Lake	Bulkley-Nechako, Subd. C, SRD	35
Tall Timbers Trailer Park	Cowichan Valley, Subd. B, SRD	73 E
Tantalus Acres	Squamish-Lillooet, Subd. B, SRD	26 E
Tarrys	Central Kootenay, Subd. A, SRD	184 E
Tatla Lake	Cariboo, Subd. C, SRD	52 E
Tchesinkut Lake	Bulkley-Nechako, Subd. C, SRD	106
Telegraph Cove	Mount Waddington, Subd. B, SRD	18 E
Telkwa	Bulkley-Nechako, Subd. B, SRD	42
Telkwa Trailer Park	Bulkley-Nechako, Subd. B, SRD	21 E
Ten Mile Lake	Cariboo, Subd. A, SRD	189 E
Tete Jaune Cache	Fraser-Fort George, Subd. B, SRD	143
Thetis Island	Cowichan Valley, Subd. B, SRD	235
Thompson River Estates	Thompson-Nicola, Subd. D, SRD	39 E
Three Valley	Columbia-Shuswap, Subd. C, SRD	20
Thrums	Central Kootenay, Subd. A, SRD	388 E
Thunder Bay	Powell River, Subd. A, SRD	66
Tie Lake	East Kootenay, Subd. C, SRD	73
Timberland Trailer Park	Nanaimo, Subd. A, SRD	285 E
Tintagel	Bulkley-Nechako, Subd. C, SRD	261
Tlell	Skeena-Queen Charlotte, Subd. B, SRD	138 E
Tomslake	Peace River, Subd. C, SRD	23 E
Topley	Bulkley-Nechako, Subd. B, SRD	176

See note(s), footnote(s) and abbreviation(s) at the end of the publication. - Voir nota, renvoi(s) et abréviation(s) à la fin de la publication.

Table 1. Population Counts, for Unincorporated Places in Alphabetical Order, for Provinces and Territories, 1991 - 100% Data
Tableau 1. Chiffres de population, localités non constituées en ordre alphabétique, provinces et territoires, 1991 - données intégrales

Province: British Columbia - Colombie-Britannique

Unincorporated place - Localité non constituée	Census subdivision - Subdivision de recensement	Population(1)
Tow Hill Road	Skeena-Queen Charlotte, Subd. B, SRD	74
Trevor Channel	Alberni-Clayoquot, Subd. B, SRD	19 E
Triple E Trailer Park	Nanaimo, Subd. A, SRD	48
Trout Lake	Columbia-Shuswap, Subd. B, SRD	41 E
Tsolum	Comox-Strathcona, Subd. C, SRD	77
Tsolum River	Comox-Strathcona, Subd. C, SRD	306
Tulameen	Okanagan-Similkameen, Subd. C, SRD	164 E
Tupper	Peace River, Subd. C, SRD	33
Turner Subdivision	Bulkley-Nechako, Subd. A, SRD	145
Twin Bays	Central Kootenay, Subd. C, SRD	19 E
Twin Firs Trailer Park	Spallumcheen, DM	123
Twin Lakes	Okanagan-Similkameen, Subd. A, SRD	75
Twin Sevens Trailer Park	Cariboo, Subd. A, SRD	25
Two Mile Hazelton	Kitimat-Stikine, Subd. B, SRD	401
Tyax Lake	Squamish-Lillooet, Subd. A, SRD	23 E
Tyhee Trailer Park	Bulkley-Nechako, Subd. B, SRD	30 E
- U -		
Union Bay	Comox-Strathcona, Subd. C, SRD	615 E
Upland Trailer Court	Bulkley-Nechako, Subd. B, SRD	47
Upper Bench	Okanagan-Similkameen, Subd. B, SRD	80 E
Upper Cutbank	Peace River, Subd. C, SRD	42 E
Upper Fraser	Fraser-Fort George, Subd. A, SRD	132
Upper Hat Creek	Thompson-Nicola, Subd. D, SRD	30 E
Upper Squamish Valley	Squamish-Lillooet, Subd. B, SRD	107 E
Usk	Kitimat-Stikine, Subd. C, SRD	147
- V -		
Valhalla	Cariboo, Subd. B, SRD	178
Valhalla Subdivision	Thompson-Nicola, Subd. A, SRD	62 E
Valley Mobile Home	Columbia-Shuswap, Subd. C, SRD	76 E
Valley Road Subdivision	Thompson-Nicola, Subd. D, SRD	15 E
Vallican	Central Kootenay, Subd. B, SRD	139 E
Vananda	Powell River, Subd. A, SRD	348
Vaseaux Lake	Okanagan-Similkameen, Subd. A, SRD	83
Vavenby	Thompson-Nicola, Subd. A, SRD	396 E
Vesuvius Bay	Capital, Subd. A, SRD	120
Victoria Lake	Mount Waddington, Subd. B, SRD	27
Vinsulla	Thompson-Nicola, Subd. B, SRD	42 E
- W -		
Wabi Estates	Peace River, Subd. C, SRD	48 E
Wabi Hill Trailer Court	Peace River, Subd. C, SRD	32 E
Walcott	Bulkley-Nechako, Subd. B, SRD	17
Walhachin	Thompson-Nicola, Subd. D, SRD	63 E
Wall Beach	Nanaimo, Subd. B, SRD	40 E
Wardner	East Kootenay, Subd. B, SRD	195 E
Wasa	East Kootenay, Subd. B, SRD	23 E
Wasa Lake	East Kootenay, Subd. B, SRD	384
Water's Subdivision	Peace River, Subd. C, SRD	57
Webber Site	Cariboo, Subd. A, SRD	86 E
Weeping Willow Trailer Court	Okanagan-Similkameen, Subd. B, SRD	43
Welcome Beach	Sunshine Coast, Subd. A, SRD	37
Weldwood	Powell River, Subd. A, SRD	29
Wells	Cariboo, Subd. A, SRD	240 E
West Bench	Okanagan-Similkameen, Subd. A, SRD	938
West Creston	Central Kootenay, Subd. C, SRD	310
West End Trailer Park	Kootenay Boundary, Subd. B, SRD	27
West Fernie	East Kootenay, Subd. C, SRD	448
West Mara Lake	Columbia-Shuswap, Subd. C, SRD	67
West Road Subdivision	Thompson-Nicola, Subd. D, SRD	29 E
West Sechelt	Sechelt, DM	1,504 E
West Thurlow	Comox-Strathcona, Subd. A, SRD	16
Westbank	Central Okanagan, Subd. B, SRD	577
Westbridge	Kootenay Boundary, Subd. B, SRD	63
Westcoast Energy	Fraser-Fort George, Subd. A, SRD	33 E

See note(s), footnote(s) and abbreviation(s) at the end of the publication. - Voir nota, renvoi(s) et abréviation(s) à la fin de la publication.

Table 1. Population Counts, for Unincorporated Places in Alphabetical Order, for Provinces and Territories, 1991 - 100% Data
Tableau 1. Chiffres de population, localités non constituées en ordre alphabétique, provinces et territoires, 1991 - données intégrales

Province: British Columbia - Colombie-Britannique

Unincorporated place - Localité non constituée	Census subdivision - Subdivision de recensement	Population(1)
Westmount Acres Trailer Court	Columbia-Shuswap, Subd. C, SRD	44
Westwold	Thompson-Nicola, Subd. E, SRD	369 E
Weyerhaeuser Subdivision	Thompson-Nicola, Subd. A, SRD	268 E
Whaletown	Comox-Strathcona, Subd. A, SRD	103 E
Wheel Estates-Saratoga Beach	Comox-Strathcona, Subd. C, SRD	548 E
Whiplash Ranch	Peace River, Subd. B, SRD	57 E
Whispering Pines Trailer Park	Kootenay Boundary, Subd. A, SRD	9
Whispering Winds Trailer Court	East Kootenay, Subd. C, SRD	91 E
White Lake	Columbia-Shuswap, Subd. C, SRD	432 E
White Spruce Trailer Court	East Kootenay, Subd. C, SRD	86
Whitcroft	Thompson-Nicola, Subd. B, SRD	104 E
Whiterock Passage	Comox-Strathcona, Subd. A, SRD	13
Wildwood Subdivision	Cariboo, Subd. B, SRD	334 E
Wildwood Trailer Park	Cariboo, Subd. B, SRD	105 E
Willow Brook	Okanagan-Similkameen, Subd. B, SRD	228 E
Willow Flats	Peace River, Subd. C, SRD	76
Willow Ranch	Thompson-Nicola, Subd. E, SRD	11
Willow River	Fraser-Fort George, Subd. A, SRD	313
Wilmer	East Kootenay, Subd. A, SRD	350 E
Windermere	East Kootenay, Subd. A, SRD	821 E
Windmill Trailer Park	Fraser-Cheam, Subd. A, SRD	20 E
Winfield	Central Okanagan, Subd. A, SRD	2,824
Winfield	Central Okanagan, Subd. A, SRD	294
Winfield Mobile Home Park	Duck Lake 7, R	313
Wingdam	Cariboo, Subd. A, SRD	7 E
Winlaw	Central Kootenay, Subd. B, SRD	521
Winter Harbour	Mount Waddington, Subd. B, SRD	54
Wisteria	Bulkley-Nechako, Subd. C, SRD	42
Wolf	Cariboo, Subd. A, SRD	122 E
Wonowon	Peace River, Subd. B, SRD	84
Woodcreek	Sunshine Coast, Subd. A, SRD	247
Woodland Park Estates	Okanagan-Similkameen, Subd. C, SRD	12 E
Woss Lake	Mount Waddington, Subd. B, SRD	354
Wycliffe	East Kootenay, Subd. B, SRD	622 E
Wycliffe Trailer Park	East Kootenay, Subd. B, SRD	27 E
Wyndhaven Subdivision	Thompson-Nicola, Subd. A, SRD	44 E
Wynndel	Central Kootenay, Subd. C, SRD	871
- Y -		
Y.D. Ranch Subdivision	Thompson-Nicola, Subd. D, SRD	19 E
Yahk	Central Kootenay, Subd. C, SRD	173
Yale	Fraser-Cheam, Subd. A, SRD	169
Yellow Point	Cowichan Valley, Subd. B, SRD	607
Ymir	Central Kootenay, Subd. B, SRD	227 E
Youbou	Cowichan Valley, Subd. A, SRD	797 E
Youbou West	Cowichan Valley, Subd. A, SRD	15 E
Young Lake	Thompson-Nicola, Subd. D, SRD	12 E
- Z -		
Zamora	Kootenay Boundary, Subd. B, SRD	37

See note(s), footnote(s) and abbreviation(s) at the end of the publication. - Voir nota, renvoi(s) et abréviation(s) à la fin de la publication.

Table 1. Population Counts, for Unincorporated Places in Alphabetical Order, for Provinces and Territories, 1991 – 100% Data
Tableau 1. Chiffres de population, localités non constituées en ordre alphabétique, provinces et territoires, 1991 – données intégrales

Province: Yukon Territory – Territoire du Yukon

Unincorporated place – Localité non constituée	Census subdivision – Subdivision de recensement	Population(1)
– A –		
Army Beach	Yukon, Unorganized, UNO	46 E
– B –		
Bear Creek	Mt. Lorne, HAM	67
Bonanza Creek	Yukon, Unorganized, UNO	8 E
– C –		
Canyon Indian Village	Yukon, Unorganized, UNO	31
Carcross Corner	Yukon, Unorganized, UNO	85
Cowley Lake	Mt. Lorne, HAM	51
– D –		
Deep Creek Subdivision	Yukon, Unorganized, UNO	34 E
– G –		
Goldenhorn	Yukon, Unorganized, UNO	164
– H –		
Henderson Corner	Yukon, Unorganized, UNO	72
Highway Corridor	Yukon, Unorganized, UNO	60
Hunker Creek	Yukon, Unorganized, UNO	13 E
– J –		
Judas Creek	Yukon, Unorganized, UNO	144 E
– K –		
Kluane Wilderness Village	Yukon, Unorganized, UNO	10
Kookatson Lake	Mt. Lorne, HAM	23
– L –		
Lewes Lake	Yukon, Unorganized, UNO	35
– M –		
Marsh Lake	Yukon, Unorganized, UNO	44
Marshall Creek	Yukon, Unorganized, UNO	10
Mary Lake	Whitehorse, C	224
Mendenhall Subdivision	Yukon, Unorganized, UNO	12
Mile 1054 (Alaska Highway)	Yukon, Unorganized, UNO	18 E
– N –		
New Constabulary Beach	Yukon, Unorganized, UNO	105 E
North McClintock	Yukon, Unorganized, UNO	24 E
Nygren Subdivision	Yukon, Unorganized, UNO	20
– O –		
Old Constabulary Beach	Yukon, Unorganized, UNO	18 E
– P –		
Pilot Mountain Subdivision	Yukon, Unorganized, UNO	88 E
Pine Ridge	Whitehorse, C	44
– Q –		
Quill Creek	Yukon, Unorganized, UNO	11
– R –		
Robinson	Mt. Lorne, HAM	33 E
Rock Creek	Yukon, Unorganized, UNO	87
– S –		

See note(s), footnote(s) and abbreviation(s) at the end of the publication. – Voir nota, renvoi(s) et abréviation(s) à la fin de la publication.

Table 1. Population Counts, for Unincorporated Places in Alphabetical Order, for Provinces and Territories, 1991 - 100% Data
Tableau 1. Chiffres de population, localités non constituées en ordre alphabétique, provinces et territoires, 1991 - données intégrales

Province: Yukon Territory - Territoire du Yukon

Unincorporated place - Localité non constituée	Census subdivision - Subdivision de recensement	Population(1)
Sawmill Road	Yukon, Unorganized, UNO	20
Sixtymile	Yukon, Unorganized, UNO	12
Spirit Lake	Yukon, Unorganized, UNO	12
Sunnydale	Yukon, Unorganized, UNO	19
- T -		
Takhini Hotspring	Yukon, Unorganized, UNO	14 E
Taku Subdivision	Yukon, Unorganized, UNO	77
Teslin Cottage Lots	Yukon, Unorganized, UNO	85
- W -		
Watson Lake Airport	Yukon, Unorganized, UNO	42 E
West Dawson	Yukon, Unorganized, UNO	17
Wolf Creek	Whitehorse, C	395

See note(s), footnote(s) and abbreviation(s) at the end of the publication. - Voir nota, renvoi(s) et abréviation(s) à la fin de la publication.

Table 1. Population Counts, for Unincorporated Places in Alphabetical Order, for Provinces and Territories, 1991 – 100% Data
Tableau 1. Chiffres de population, localités non constituées en ordre alphabétique, provinces et territoires, 1991 – données intégrales

Province: Northwest Territories – Territoires du Nord-Ouest

Unincorporated place – Localité non constituée	Census subdivision – Subdivision de recensement	Population(1)
– B –		
Bell Rock	Fort Smith, T	37
– D –		
Delancy Estates	Fort Smith, Unorganized, UNO	108
– F –		
Frank Channel	Rae-Edzo, HAM	18
– I –		
Ingraham Trail	Fort Smith, Unorganized, UNO	145

See note(s), footnote(s) and abbreviation(s) at the end of the publication. – Voir nota, renvoi(s) et abréviation(s) à la fin de la publication.

Definitions

The definitions of geographic terms and census concepts are presented here in summary form only. Users should refer to the **1991 Census Dictionary** (Catalogue No. 92-301E) for the full definitions and additional remarks related to these concepts and definitions.

Census Subdivision (CSD)

Refers to the general term applying to municipalities (as determined by provincial legislation) or their equivalent, e.g., Indian reserves, Indian settlements and unorganized territories.

In Newfoundland, Nova Scotia and British Columbia, the term also describes geographic areas that have been created by Statistics Canada in co-operation with the provinces as equivalents for municipalities.

Census Subdivision Type

The type indicates the municipal status of a census subdivision. Census subdivisions (CSDs) are classified into various types, according to official designations adopted by provincial or federal authorities.

The following list indicates the abbreviations used for CSD types:

BOR	Borough
C	City - Cité
CM	County (municipality)
COM	Community
CT	Canton (municipalité de)
CU	Cantons unis (municipalité de)
DM	District municipality
HAM	Hamlet
ID	Improvement district
IGD	Indian government district
LGD	Local government district
LOT	Township and royalty
MD	Municipal district
NH	Northern hamlet
NV	Northern village
P	Paroisse (municipalité de)
PAR	Parish
R	Indian reserve - Réserve indienne
RM	Rural municipality
RV	Resort village
SA	Special area
SCM	Subdivision of county municipality
SD	Sans désignation (municipalité)
S-E	Indian settlement - Établissement indien
SET	Settlement
SRD	Subdivision of regional district
SUN	Subdivision of unorganized

SV	Summer village
T	Town
TP	Township
TR	Terres réservées
UNO	Unorganized - Non organisé
V	Ville
VC	Village cri
VK	Village naskapi
VL	Village
VN	Village nordique

Dwelling

Refers to a set of living quarters in which a person or group of persons resides or could reside.

Enumeration Area (EA)

An enumeration area (EA) is the geographic area canvassed by one census representative. EAs are delineated so that the Census representative may locate them with as little difficulty as possible. Therefore, wherever possible, EAs follow easily recognizable physical features (such as road network and rivers).

Geographic Area

Refers to geographic areas delineated or employed for the collection, compilation, analysis and dissemination of census data.

Province

Refers to the major political division of Canada. From a statistical point of view, it is a basic unit for which data are tabulated and cross-classified.

Rural Area

The general concept of a rural area is that of a sparsely populated area.

Statistics Canada defines rural areas as those areas of Canada lying outside urban areas.

Territory

Refers to two major political divisions of Canada, namely Yukon Territory and Northwest Territories. From a statistical point of view, these territories are equivalent to provinces, i.e. a basic unit for which data are tabulated and cross-classified.

Unincorporated Place (UP)

The concept of unincorporated place (UP) is that of a cluster of dwellings (i.e. a settlement) lacking legal limits or local government.

A UP is defined as any cluster of five or more occupied dwellings in rural areas, locally known by a specific name, but not having

a local government or legal limits. A UP has the same Standard Geographical Classification (SGC) code as the census subdivision (CSD) in which it is located. However, UPs are distinct from CSDs in that a UP has no legal status or limit.

Urban Area (UA)

The general concept of an urban area (UA) is that of an area containing a dense concentration of population.

Statistics Canada defines an urban area as an area which has attained a population concentration of at least 1,000, and a population density of at least 400 per square kilometre, at the previous census. All territory lying outside urban areas is considered rural. Taken together, urban and rural areas cover all of Canada.

Urban areas separated by gaps of less than two kilometres are combined to form a single urban area.

Data Quality

General

The 1991 Census was a large and complex undertaking and, while considerable effort was taken to ensure high standards throughout all collection and processing operations, the resulting estimates are inevitably subject to a certain degree of error. Users of census data should be aware such error exists, and have some appreciation of its main components, so that they can assess the usefulness of census data for their purposes and the risks involved in basing conclusions or decisions on these data.

Errors can arise at virtually every stage of the census process from the preparation of materials, through the listing of dwellings and data collection to processing. Some errors occur more or less at random, and when the individual responses are aggregated for a sufficiently large group, such errors tend to cancel out. For errors of this nature, the larger the group, the more accurate the corresponding estimate. It is for this reason that users are advised to be cautious when using small estimates. There are some errors, however, which might occur more systematically, and which result in "biased" estimates. Because the bias from such errors is persistent no matter how large the group for which responses are aggregated, and because bias is particularly difficult to measure, systematic errors are a more serious problem for most data users than the random errors referred to previously.

For census data in general, the principal types of error are as follows:

- **coverage errors**, which occur when dwellings and/or individuals are missed, incorrectly included or double counted;
- **non-response errors**, which result when responses cannot be obtained from a small number of households and/or individuals, because of extended absence or some other reason;

- **response errors**, which occur when the respondent, or sometimes the Census Representative, misunderstands a census question, and records an incorrect response;
- **processing errors**, which can occur at various steps including: **coding**, when "write-in" responses are transformed into numerical codes; **data capture**, when responses are transferred from the census questionnaire to computer tapes by key-entry operators; and **imputation** when a "valid", but not necessarily correct, response is inserted into a record by the computer to replace missing or "invalid" data ("valid" and "invalid" referring to whether or not the response is consistent with other information on the record);
- **sampling errors**, which apply only to the supplementary questions on the "long form" asked of a one-fifth sample of households, and which arise from the fact that the results for these questions, when weighted up to represent the whole population, inevitably differ somewhat from the results which would have been obtained if these questions had been asked of all households.

The above types of error each have both random and systematic components. Usually, however, the systematic component of sampling error is very small in relation to its random component. For the other non-sampling errors, both random and systematic components may be significant.

Coverage Errors

Coverage errors affect the accuracy of the census counts, that is the sizes of the various census universes: population, families, households and dwellings. While steps have been taken to correct certain identifiable errors, the final counts are still subject to some degree of error resulting from persons or dwellings being missed, incorrectly included in the census or double counted.

Missed dwellings or persons result in **undercoverage**. Dwellings can be missed because of misunderstanding of enumeration area (EA) boundaries, or because dwellings are hidden or appear uninhabitable. Persons can be missed when their dwelling is missed or classified as vacant, or when individual household members are omitted from the questionnaire because the respondent misinterprets the instructions on whom to include. Some individuals may be missed because they have no usual residence and did not spend census night in any dwelling.

Dwellings or persons that are incorrectly included or double counted result in **overcoverage**. Overcoverage of dwellings can occur when structures unfit for habitation are listed as dwellings, or when units which do not meet the census definition of a dwelling are listed separately instead of being treated as part of a larger dwelling. Double counting of dwellings can occur, for example, because of ambiguity over EA boundaries. Persons can be double counted because their dwelling is double counted or because the guidelines on whom to include on the questionnaire have been misunderstood. Occasionally, someone who is not in the census population universe, such as a foreign resident or a fictitious person, may, incorrectly, be enumerated in the census. On average, overcoverage is less

likely to occur than undercoverage and, as a result, counts of dwellings and persons are likely to be slightly underestimated.

In 1991, four studies were undertaken to measure different aspects of coverage error. First, a sample of dwellings listed as vacant was revisited to verify that they really were vacant on Census Day. Adjustments have been made to the final census counts for households and persons missed because their dwelling was incorrectly classified as vacant. Second, a sample of persons enumerated as temporary residents was selected to verify whether or not they were enumerated at their usual place of residence. Based on this sample, estimates were obtained of the number of persons missed because they were temporarily absent from their usual place of residence. Corresponding adjustments were made to the final population counts. Despite these adjustments, the final counts are still subject to some undercoverage. For Canada as a whole and for each province and territory, the magnitude of this residual undercoverage in the 1991 Census is being measured by means of a special study known as the Reverse Record Check. Undercoverage tends to be higher for certain segments of the population such as young adult males and recent immigrants. The fourth study, known as the Overcoverage Study, is designed to investigate overcoverage errors. The results of the Reverse Record Check and the Overcoverage Study, when taken together, furnish an estimate of net undercoverage.

Other Non-Sampling Errors

While coverage errors affect the number of units in the various census universes, other errors affect the characteristics of those units.

Sometimes, it is not possible to obtain a complete response from a household, even though the dwelling was identified as occupied and a questionnaire dropped off. The household members may have been away throughout the census period or, in rare instances, the householder may have refused to complete the form. More frequently, the questionnaire is returned but information is missing for some questions or individuals. Considerable effort is devoted to ensure as complete a response as possible. Census representatives edit the questionnaires and follow up on missing information. The Census Representative's work is then checked by both a supervisor and a quality control technician. Despite this, at the end of the collection stage, a small number of responses is still missing. Although missing entries are eliminated during processing by replacing a missing value by the corresponding entry for a "similar" record, there remain some potential **non-response errors**. This is particularly serious if the non-respondents differ in some respects from the respondents, since this procedure will result in **non-response bias**.

Even when a response is obtained, it may not be entirely accurate. The respondent may have misinterpreted the question or may have guessed the answer, especially when answering on behalf of another, possibly absent, household member. Such errors are referred to as **response errors**. While response errors usually arise from inaccurate information provided by respondents, they can also result from mistakes by the Census Representative when completing certain parts of the questionnaire, such as structural type of dwelling, or when calling back to obtain a missing response.

Some of the questions on the census document require a written response. During processing, these "write-in" entries are given a numeric code. **Coding errors** can occur, especially when the code list is extensive (as with, for example, language, ethnic origin, industry and occupation), and when the written response is ambiguous, incomplete or difficult to read. Coding errors are controlled, though not completely eliminated, by verifying a sample of the codes and taking corrective action where necessary. For the first time in 1991, much of the coding was automated, partly in an effort to reduce the extent of coding errors.

The information on the questionnaires is key-entered onto a computer file. Two procedures are used to control the number of **data capture errors**. First, certain edits (such as range checks) are performed as the data are keyed. Second, a sample from each batch of documents is re-keyed and compared with the original entries. If there is more than a specified number of errors among the original entries, the whole batch is re-keyed.

Once the data have been captured, they are sent to Ottawa where they undergo a series of computer checks to identify missing or inconsistent responses. In the case of inconsistent responses, it has first to be decided which response is to be considered invalid. Invalid or missing responses must then be replaced by valid responses, that is, responses which are consistent with other data on the record. For a small proportion of cases, the correct response can be inferred from other data on the record. In most cases, however, this is not possible and a valid response is obtained from a "donor" record selected at random from among a group of consistent records which are similar to the invalid record in terms of a number of related characteristics. There is, of course, no guarantee that the imputed value will necessarily be the correct response for the individual concerned. However, provided the missing or invalid records are similar, on average, to the valid records, any **imputation errors** will more or less cancel out when results are tabulated for a sufficiently large geographic area or population subgroup.

Various studies are being carried out to evaluate the quality of the responses obtained in the 1991 Census. For each question, response rates and edit failure rates have been calculated. These can be useful in identifying the potential for non-response and other errors. Also, tabulations from the 1991 Census have been or will be compared with corresponding estimates from previous censuses, from sample surveys (such as the Labour Force Survey) and from various administrative records (such as birth registrations and municipal assessment records). Such comparisons can indicate potential quality problems or at least discrepancies between the sources.

In addition to these aggregate-level comparisons, there are some micromatch studies in progress, in which census responses are compared with another source of information at the individual record level. For certain "stable" characteristics (such as age, sex, mother tongue, place of birth), the responses obtained in the 1991 Census, for a sample of individuals, are being compared with those for the same individuals in the 1986 Census. Also, following the 1991 Census, a sample of persons was re-enumerated, primarily to determine overcoverage rates. At the same time, however, interviewers asked a series of detailed questions on language, ethnic origin and marital status;

the responses will be compared with the corresponding census responses in order to identify, and hopefully understand, response errors.

Special Notes

Population Counts Based on Usual Residence

The population counts shown here for a particular area represent the number of Canadians whose usual place of residence is in that area, regardless of where they happened to be on Census Day. Also included are any Canadians staying in a dwelling in that area on Census Day and having no usual place of residence elsewhere in Canada, as well as those considered "non-permanent residents" (see note on this group). In most areas, there is little difference between the number of usual residents and the number of people staying in the area on Census Day. For certain places, however, such as tourist or vacation areas, or those including large work camps, the number of people staying in the area at any particular time could significantly exceed the number of usual residents shown here.

Non-permanent Residents

In 1991, for the first time, the census of population included both permanent and non-permanent residents of Canada. Non-permanent residents are persons who hold student or employment authorizations, Minister's permits or who are refugee claimants.

Prior to 1991, only permanent residents of Canada were included in the census. (The only exception to this was 1941.) Non-permanent residents were considered foreign residents and were not enumerated.

Today in Canada, non-permanent residents make up a growing segment of the population. Their presence can affect the demand for such government services as health care, schooling and employment programs. The inclusion of non-permanent residents in the 1991 Census will also facilitate comparisons with provincial and territorial statistics (marriages, divorces, births and deaths) which include this population. In addition, the census definition is now closer to the United Nations' recommendation that long-term residents (persons living in a country for one year or longer) be enumerated.

Total population counts, as well as counts for all variables, will be affected by this change in the 1991 Census universe. According to the 1991 Census, there were 223,410 non-permanent residents in Canada, representing slightly less than 1% of the total population. Users should be especially careful when comparing data from 1991 and previous censuses in geographic areas where there is a concentration of non-permanent residents. These include the major metropolitan areas of Ontario, British Columbia and Quebec. The population distribution of non-permanent residents for the provinces, territories and census metropolitan areas is shown in Appendix 1.

Although every attempt was made to enumerate non-permanent residents, the completeness of enumeration of this population was below that achieved for permanent residents. Factors such as language difficulty and a reluctance to complete a

government form or understand the need to participate, may have affected the enumeration of non-permanent residents and resulted in undercounting.

Incompletely Enumerated Indian Reserves and Indian Settlements

On some Indian reserves and Indian settlements in the 1991 Census, enumeration was not permitted, or was interrupted before it could be completed. Moreover, some Indian reserves and Indian settlements were enumerated late or the quality of the collected data was considered inadequate. These geographic areas (a total of 78) are called incompletely enumerated Indian reserves and Indian settlements.

Data for 1991 are therefore not available for the incompletely enumerated reserves and settlements and are not included in tabulations. Data for geographic areas containing one or more of these reserves and settlements are therefore noted accordingly. Because of the missing data, users are cautioned that for the affected geographic areas, comparisons (e.g., percentage change) between 1986 and 1991 are not exact. While for higher level geographic areas (Canada, provinces, census metropolitan areas and census agglomerations) the impact of the missing data is very small, the impact can be significant for smaller areas, where the affected reserves and settlements account for a higher proportion of the population.

Appendix 1. Non-permanent Residents by Province, Territory and Census Metropolitan Area, 1991 Census – 20% Sample Data

Province, territory and census metropolitan area	Total population	Non-permanent residents	% of total population
Canada†	26,994,045	223,410	0.8
Newfoundland	563,935	835	0.1
Prince Edward Island	128,100	125	0.1
Nova Scotia	890,950	1,705	0.2
New Brunswick†	716,495	1,355	0.2
Quebec†	6,810,300	43,970	0.6
Ontario†	9,977,055	126,160	1.3
Manitoba†	1,079,395	4,025	0.4
Saskatchewan†	976,040	2,875	0.3
Alberta†	2,519,185	14,085	0.6
British Columbia†	3,247,505	28,035	0.9
Yukon Territory†	27,660	90	0.3
Northwest Territories	57,430	150	0.3
Census Metropolitan Area			
Calgary	748,215	5,375	0.7
Chicoutimi-Jonquière	159,600	105	0.1
Edmonton	832,155	5,900	0.7
Halifax	317,630	1,055	0.3
Hamilton	593,800	4,505	0.8
Kitchener	353,110	2,680	0.8
London	376,720	2,215	0.6
Montréal†	3,091,115	40,050	1.3
Oshawa	238,025	875	0.4
Ottawa - Hull	912,095	7,285	0.8
Québec†	637,755	1,200	0.2
Regina	189,445	615	0.3
Saskatoon	207,830	1,200	0.6
Sherbrooke	136,710	475	0.3
St. Catharines-Niagara	359,990	1,700	0.5
St. John's	169,810	580	0.3
Saint John	123,605	155	0.1
Sudbury	156,120	205	0.1
Thunder Bay	122,860	235	0.2
Toronto	3,863,110	98,105	2.5
Trois-Rivières	134,890	135	0.1
Vancouver	1,584,115	22,340	1.4
Victoria†	283,630	1,350	0.5
Windsor	259,295	2,220	0.9
Winnipeg	645,610	3,225	0.5

See note(s), footnote(s) and abbreviation(s) at the end of the publication.

Other Related Products

The 1991 Census product line is designed to serve the diverse needs of our users. A wide range of products and services are available from the 1991 Census of Population. They are organized into five categories:

- (1) **Reference Products** are designed to make census products and services easier to use by helping clients identify their needs and to find and interpret the data.
- (2) **Data Products** present a wide range of census data for standard geographical areas, covering social, cultural and economic characteristics of Canadians.
- (3) **Analytical Products** provide an interpretation of the 1991 Census data covering a variety of topics or themes, and present the findings in easy-to-read publications.
- (4) **Tabulation Services** provide tabulations aimed at meeting users' needs in a more detailed or specific form than is available in standard products.
- (5) **Workshops and Seminars** are offered to inform new and current data users about census data and to assist them in maximizing the value of census data to meet their needs.

To obtain more detailed information on the products and services available from the census, refer to the **1991 Census Catalogue**, Catalogue No. 92-302E. As well, you may contact your nearest Regional Reference Centre listed in the "Contacts" section of this publication.

Listed below are other products with emphasis on population and dwelling counts.

Equivalent Publication from Previous Census

92-105 Population and Dwelling Counts – Canada
Unincorporated Places, 1986

(Note: Not all publications are available for purchase. Copies may be referenced through the Regional Reference Centres or Depository Libraries.)

Data Products - 1991 Census

93-301 A National Overview
Population and Dwelling Counts

93-302 Federal Electoral Districts
Population and Dwelling Counts

93-303 Census Metropolitan Areas and Census Agglomerations
Population and Dwelling Counts

93-304 Census Divisions and Census Subdivisions
Population and Dwelling Counts

93-305 Urban Areas
Population and Dwelling Counts

93-307 Place Name Lists – Atlantic Provinces
Population and Dwelling Counts

93-308 Place Name Lists – Quebec and Ontario
Population and Dwelling Counts

93-309 Place Name Lists – Western Provinces and the Territories
Population and Dwelling Counts

Regional Reference Centres

Statistics Canada's Regional Reference Centres provide a full range of census products and services. Each reference centre is equipped with a library and a sales counter where users can consult or purchase publications, microcomputer diskettes, microfiche, maps and more.

The staff of the Regional Reference Centres provides consultative and research services in addition to providing after-sales service and support, including seminars and workshops on the use of Statistics Canada information.

Each centre has facilities to retrieve information from Statistics Canada's computerized data retrieval systems CANSIM and E-STAT. A telephone inquiry service is also available with toll-free numbers for regional users outside local calling areas. Call, write, fax or visit the nearest Regional Reference Centre for more information.

Atlantic Region

Advisory Services
Statistics Canada
Viking Building, 3rd Floor
Crosbie Road
St. John's, Newfoundland
A1B 3P2

Advisory Services
Statistics Canada
North American Life Centre
1770 Market Street
Halifax, Nova Scotia
B3J 3M3

Local calls: (902) 426-5331
Toll-free service: 1-800-565-7192
Fax number: (902) 426-9538

Quebec Region

Advisory Services
Statistics Canada
200 René Lévesque Blvd. W.
Guy Favreau Complex
Suite 412, East Tower
Montréal, Quebec
H2Z 1X4

Local calls: (514) 283-5725
Toll-free service: 1-800-361-2831
Fax number: (514) 283-9350

National Capital Region

Statistical Reference Centre (NCR)
Statistics Canada
R.H. Coats Building Lobby
Tunney's Pasture
Ottawa, Ontario
K1A 0T6

Local calls: (613) 951-8116
If outside the local calling area, please
dial the toll-free number for
your province.
Fax number: (613) 951-0581

Ontario Region

Advisory Services
Statistics Canada
Arthur Meighen Building, 10th Floor
25 St. Clair Avenue East
Toronto, Ontario
M4T 1M4

Local calls: (416) 973-6586
Toll-free service: 1-800-263-1136
Fax number: (416) 973-7475

Prairie Region

Advisory Services
Statistics Canada
MacDonald Building, Suite 300
344 Edmonton Street
Winnipeg, Manitoba
R3B 3L9

Local calls: (204) 983-4020
Toll-free service: 1-800-542-3404
Fax number: (204) 983-7543

Advisory Services
Statistics Canada
Avord Tower, 9th Floor
2002 Victoria Avenue
Regina, Saskatchewan
S4P 0R7

Local calls: (306) 780-5405
Toll-free service: 1-800-667-7164
Fax number: (306) 780-5403

Prairie Region (Concluded)

Advisory Services
Statistics Canada
Park Square, 8th Floor
10001 Bellamy Hill
Edmonton, Alberta
T5J 3B6

Local calls: (403) 495-3027
Toll-free service: 1-800-282-3907
N.W.T.- Call collect: 1-403-495-3028
Fax number: (403) 495-5318

Advisory Services
Statistics Canada
First Street Plaza, Room 401
138-4th Avenue South East
Calgary, Alberta
T2G 4Z6

Local calls: (403) 292-6717
Toll-free service: 1-800-472-9708
Fax number: (403) 292-4958

Pacific Region

Advisory Services
Statistics Canada
Sinclair Centre, Suite 440F
757 West Hastings Street
Vancouver, British Columbia
V6C 3C9

Local calls: (604) 666-3691
Toll-free service: 1-800-663-1551
(except Atlin, B.C.)
Yukon and Atlin, B.C.
Zenith 08913
Fax number: (604) 666-4863

Telecommunications Device Access for the Hearing-impaired 1-800-363-7629

Toll free order only line (Canada and USA) 1-800-267-6677

Depository Libraries

The Statistics Canada Library in Ottawa maintains complete current and historical records of all Statistics Canada publications, both catalogued and non-catalogued. The library staff is available to help users find the required information.

Statistics Canada Library
R.H. Coats Building, 2nd Floor
Tunney's Pasture
Ottawa, Ontario
K1A 0T6
Local calls: 613-951-8219/20
Fax: 1-613-951-0939

The following is a list of full depository libraries that receive all Statistics Canada publications and all other federal government publications.

Canada

Newfoundland

St. John's

Memorial University of Newfoundland
Queen Elizabeth II Library
St. John's, Newfoundland
A1B 3Y1

Prince Edward Island

Charlottetown

Government Services Library
Charlottetown, Prince Edward Island
C1A 3T2

Nova Scotia

Halifax

Dalhousie University
Killam Memorial Library
Halifax, Nova Scotia
B3H 4H8

Wolfville

Acadia University
Vaughan Memorial Library
Wolfville, Nova Scotia
B0P 1X0

New Brunswick

Fredericton

Legislative Library
Fredericton, New Brunswick
E3B 5H1

University of New Brunswick
Harriet Irving Library
Fredericton, New Brunswick
E3B 5H5

Moncton

Université de Moncton
Bibliothèque Champlain
Moncton, New Brunswick
E1A 3E9

Sackville

Mount Allison University
Ralph Pickard Bell Library
Sackville, New Brunswick
E0A 3C0

Quebec

Montréal

Municipal Library of Montréal
Montréal, Quebec
H2L 1L9

Services documentaires multimédia
Montréal, Quebec
H2C 1T1

Concordia University Library
Montréal, Quebec
H3G 1M8

McGill University
McLennan Library
Montréal, Quebec
H3A 1Y1

Université de Montréal
Bibliothèque des sciences humaines
et sociales
Montréal, Quebec
H3C 3T2

Université du Québec à Montréal
Bibliothèque
Montréal, Quebec
H2L 4S6

Québec

National Assembly Library
Québec, Quebec
G1A 1A5

Sherbrooke

Université de Sherbrooke
Bibliothèque générale
Cité universitaire
Sherbrooke, Quebec
J1K 2R1

Sainte-Foy

Université Laval
Bibliothèque générale
Sainte-Foy, Quebec
G1K 7P4

Ontario

Downsview

York University
Scott Library
Downsview, Ontario
M3J 2R6

Guelph

University of Guelph
Library
Guelph, Ontario
N1G 2W1

Hamilton

Hamilton Public Library
Hamilton, Ontario
L8R 3K1

McMaster University
Mills Memorial Library
Hamilton, Ontario
L8S 4L6

Kingston

Queen's University at Kingston
Douglas Library
Kingston, Ontario
K7L 3N6

London

The University of Western Ontario
D.B. Weldon Library
London, Ontario
N6A 3K7

Ottawa

Library of Parliament
Canadian Government Information
Section
Ottawa, Ontario
K1A 0A9

National Library of Canada
Ottawa, Ontario
K1A 0N4

University of Ottawa
Morisset Library
Ottawa, Ontario
K1N 9A5

Sudbury

Laurentian University of Sudbury
Library
Sudbury, Ontario
P3C 2C6

Thunder Bay

Lakehead University
Chancellor Paterson Library
Thunder Bay, Ontario
P7B 5E1

Thunder Bay Public Library
Thunder Bay, Ontario
P7E 1C2

Toronto

Legislative Library
Toronto, Ontario
M5S 1A5

Metropolitan Toronto Reference Library
Toronto, Ontario
M4W 2G8

University of Toronto
Robarts Library
Toronto, Ontario
M5S 1A5

Waterloo

University of Waterloo
Dana Porter Arts Library
Waterloo, Ontario
N2L 3G1

Windsor

Windsor Public Library
Windsor, Ontario
N9A 4M9

Manitoba

Winnipeg

Legislative Library
Winnipeg, Manitoba
R3C 0V8

The University of Manitoba
Elizabeth Dafoe Library
Winnipeg, Manitoba
R3T 2N2

Saskatchewan

Regina

Legislative Library
Regina, Saskatchewan
S4S 0B3

Saskatoon

University of Saskatchewan
The Main Library
Saskatoon, Saskatchewan
S7N 0W0

Alberta

Calgary

The University of Calgary
MacKimmie Library
Calgary, Alberta
T2N 1N4

Edmonton

Edmonton Public Library
Edmonton, Alberta
T5J 2V4

Legislative Library
Edmonton, Alberta
T5K 2B6

The University of Alberta
Library
Edmonton, Alberta
T6G 2J8

British Columbia

Burnaby

Simon Fraser University
Library
Burnaby, British Columbia
V5A 1S6

Vancouver

The University of British Columbia
Library
Vancouver, British Columbia
V6T 1Y3

Vancouver Public Library
Vancouver, British Columbia
V6Z 1X5

Victoria

Legislative Library
Victoria, British Columbia
V8V 1X4

University of Victoria
McPherson Library
Victoria, British Columbia
V8W 3H5

Northwest Territories

Yellowknife

Northwest Territories
Government Library
Yellowknife, Northwest Territories
X0E 1H0

Other Countries

Federal Republic of Germany

Preussischer Kulturbesitz
Staatsbibliothek
Abt. Amtdruckchriften U. Tausch
Postfach 1407
1000 Berlin 30
Germany

United Kingdom

The British Library
London, WC1B 3DG
England, United Kingdom

Japan

National Diet Library
Tokyo, Japan

United States of America

Library of Congress
Washington, D.C. 20540
United States of America

Additional References and Services

In addition to being available through Regional Reference Centres and depository libraries, Statistics Canada publications may be ordered through your **local bookstore** or **subscription agent**. Contact the nearest Regional Reference Centre for a list of Canadian outlets available, or consult the 1991 Census Catalogue (Catalogue No. 92-302E).

Secondary distributors offer data access and analytical support through a variety of consulting and computer-based services not available at Statistics Canada. The names and addresses of licensed distributors may be obtained from any Regional Reference Centre.

Statistics Canada provides **digital geographic products** which allow computer manipulation of geographic data. A customized retrieval service is available for users who wish to define their own geographic area of study. A variety of data retrieval files and services provide flexibility in selecting a geographic base.

A complete description of available digital files and services is documented in the 1991 Census Catalogue (Catalogue No. 92-302E).

Information concerning **census of agriculture products and services** may be found in the 1991 Census of Agriculture Products and Services publication, Catalogue No. 92-303, or by calling toll free 1-800-465-1991.

Users with special data requirements may request **post-census survey services**. Data are made available on microcomputer diskettes for use with spreadsheet software, or on paper output. For additional information, please contact the nearest Regional Reference Centre.

CANSIM, Statistics Canada's computerized database network and information retrieval service provides users with access to current and historical statistics in various forms including specialized data manipulation and analysis packages, graphics facilities and a bibliographic search service. For more information about CANSIM, contact the Marketing Division or any Regional Reference Centre.

Définitions

Seul un résumé des définitions des termes géographiques et des concepts du recensement est présenté ici. Les utilisateurs doivent consulter le **Dictionnaire du recensement de 1991** (n° 92-301F au catalogue) pour les définitions complètes et les observations additionnelles pertinentes.

Genre de subdivision de recensement

Le genre correspond au statut municipal de la subdivision de recensement. Les subdivisions de recensement (SDR) sont classées en divers genres, selon les appellations adoptées par les autorités provinciales ou fédérales.

Voici la liste des abréviations des genres de subdivisions de recensement :

BOR	Borough
C	Cité - City
CM	County (municipality)
COM	Community
CT	Canton (municipalité de)
CU	Cantons unis (municipalité de)
DM	District municipality
HAM	Hamlet
ID	Improvement district
IGD	Indian government district
LGD	Local government district
LOT	Township and royalty
MD	Municipal district
NH	Northern hamlet
NV	Northern village
P	Paroisse (municipalité de)
PAR	Parish
R	Indian reserve - Réserve indienne
RM	Rural municipality
RV	Resort village
SA	Special area
SCM	Subdivision of county municipality
SD	Sans désignation (municipalité)
S-E	Indian settlement - Établissement indien
SET	Settlement
SRD	Subdivision of regional district
SUN	Subdivision of unorganized
SV	Summer village
T	Town

TP	Township
TR	Terres réservées
UNO	Unorganized - Non organisé
V	Ville
VC	Village cri
VK	Village naskapi
VL	Village
VN	Village nordique

Localité non constituée (LNC)

Le concept de localité non constituée (LNC) désigne un groupe de logements (par exemple un établissement) n'ayant pas de limites légales ni d'administration locale.

Une LNC est définie comme un groupe d'au moins cinq logements occupés, dans une région rurale, connu localement sous un nom précis, mais n'ayant pas d'administration locale ni de limites légales. Le code de la Classification géographique type (CGT) attribué à une LNC est le même que celui de la subdivision de recensement (SDR) dans laquelle elle est située. Toutefois, les LNC se distinguent des SDR du fait qu'elles n'ont pas de statut légal ni de limites légales.

Logement

Ensemble de pièces d'habitation qu'une personne ou un groupe de personnes habitent ou pourraient habiter.

Province

Principale division politique du Canada. Du point de vue statistique, il s'agit d'une unité de base selon laquelle les données sont totalisées et recoupées.

Région géographique

Toute région géographique délimitée ou utilisée pour la collecte, la totalisation, l'analyse et la diffusion des données du recensement.

Région rurale

Le concept général de région rurale s'applique à une région qui a une population clairsemée.

Statistique Canada définit les régions rurales comme les régions du Canada se trouvant en dehors des régions urbaines.

Région urbaine (RU)

Le concept général de région urbaine (RU) s'applique à une région dont la concentration démographique est élevée.

Statistique Canada définit une région urbaine comme une région ayant atteint une concentration démographique d'au moins 1,000 habitants et dont la densité de population est d'au moins 400 habitants au kilomètre carré, d'après les résultats du recensement précédent. Tout territoire situé à l'extérieur des

régions urbaines est considéré comme région rurale. Ensemble, les régions urbaines et rurales représentent toute la superficie du Canada.

Les régions urbaines séparées par des espaces libres de moins de deux kilomètres sont combinées pour former une seule région urbaine.

Secteur de dénombrement (SD)

Un secteur de dénombrement (SD) correspond à la région géographique dénombrée par un recenseur. Les SD sont délimités de manière à ce que le recenseur puisse les situer sans difficulté. Ainsi, dans la mesure du possible, les limites des SD suivent des traits physiques facilement reconnaissables (par exemple le réseau des rues, les rivières).

Subdivision de recensement (SDR)

Terme générique qui désigne les municipalités (telles que définies par les lois provinciales) ou leur équivalent, par exemple les réserves indiennes, les établissements indiens et les territoires non organisés.

À Terre-Neuve, en Nouvelle-Écosse et en Colombie-Britannique, l'expression désigne également les régions géographiques créées par Statistique Canada, en collaboration avec les provinces, comme équivalents des municipalités.

Territoire

Il s'agit de deux grandes divisions politiques du Canada, soit le Territoire du Yukon et les Territoires du Nord-Ouest. Du point de vue statistique, ces territoires sont l'équivalent des provinces, c'est-à-dire une unité de base pour laquelle des données sont totalisées et recoupées.

Qualité des données

Généralités

Le recensement de 1991 a été une entreprise complexe et de grande envergure. Bien que l'on ait déployé des efforts considérables pour assurer le respect des normes élevées tout au cours des opérations de la collecte et du traitement, il est inévitable que les estimations résultantes soient entachées d'erreurs. Il faut que les utilisateurs des données du recensement sachent que ces erreurs existent et qu'ils aient une idée générale de ses principales composantes afin d'être en mesure de déterminer si les données produites peuvent leur être utiles et d'évaluer les risques auxquels ils s'exposent en tirant des conclusions ou en prenant des décisions à partir de ces données.

Des erreurs peuvent se produire pratiquement à toutes les étapes du recensement, depuis la préparation des documents jusqu'au traitement des données, en passant par l'établissement des listes de logements et la collecte des données. Certaines erreurs, qui surviennent plus ou moins au hasard, ont tendance à s'annuler lorsque les réponses fournies par les divers répondants sont agrégées pour un groupe assez important.

Dans le cas des erreurs de cette nature, l'estimation correspondante sera d'autant plus précise que le groupe visé sera grand. C'est pourquoi on conseille aux utilisateurs de faire preuve de prudence lorsqu'ils utilisent des estimations relatives à de petits groupes. Toutefois, certaines erreurs peuvent survenir de façon plus systématique et introduire un «biais» dans les estimations. Comme ce biais persiste quelle que soit la taille du groupe pour lequel les réponses sont agrégées et comme il est particulièrement difficile d'en mesurer l'importance, les erreurs systématiques posent pour la plupart des utilisateurs de données des problèmes plus graves que les erreurs aléatoires mentionnées plus haut.

En ce qui concerne les données du recensement en général, les principaux types d'erreur sont les suivants :

- les **erreurs de couverture** qui se produisent lorsqu'on oublie des logements et/ou des personnes, qu'on les englobe à tort ou qu'on les compte deux fois;
- les **erreurs dues à la non-réponse** qui surviennent lorsque l'on n'a pu obtenir de réponses d'un petit nombre de ménages et/ou de personnes en raison d'une absence prolongée ou pour toute autre raison;
- les **erreurs de réponse** qui surviennent lorsque le répondant, ou parfois le recenseur, a mal interprété une question du recensement et a inscrit une mauvaise réponse;
- les **erreurs de traitement** qui peuvent se produire à diverses étapes, notamment au **codage**, lorsque les réponses en lettres sont converties en codes numériques; à la **saisie des données**, lorsque les préposés à l'entrée des données transfèrent sur bandes pour ordinateur les réponses figurant au questionnaire du recensement; à l'**imputation**, lorsqu'une réponse «valide», mais pas nécessairement exacte, est insérée dans un enregistrement par l'ordinateur pour remplacer une réponse manquante ou «invalides» («valides» et «invalides» renvoient à la cohérence de la réponse, compte tenu des autres renseignements compris dans l'enregistrement);
- les **erreurs d'échantillonnage** qui s'appliquent uniquement aux questions supplémentaires figurant dans le questionnaire complet distribué à un échantillon de un cinquième des ménages; elles résultent du fait que les réponses à ces questions, une fois pondérées pour représenter l'ensemble de la population, diffèrent inévitablement des résultats que l'on aurait obtenus si l'on avait posé ces questions à tous les ménages.

Les types d'erreur mentionnés plus haut ont tous une composante aléatoire et une composante systématique. Toutefois, la composante systématique de l'erreur d'échantillonnage est d'ordinaire très petite comparativement à sa composante aléatoire. Dans le cas des autres erreurs non dues à l'échantillonnage, tant la composante aléatoire que la composante systématique peuvent être importantes.

Erreurs de couverture

Les erreurs de couverture ont une incidence directe sur la précision des chiffres du recensement, c'est-à-dire sur la taille

des divers univers du recensement : la population, les familles, les ménages et les logements. Bien que des mesures aient été prises pour corriger certaines erreurs identifiables, les chiffres définitifs sont toujours entachés d'une certaine erreur découlant du fait que des personnes ou des logements ont été oubliés, englobés à tort dans le recensement ou comptés deux fois.

L'oubli de logements ou de personnes se traduit par un **sous-dénombrement**. Des logements peuvent être oubliés en raison d'une mauvaise interprétation des limites du secteur de dénombrement (SD), ou du fait qu'ils sont cachés ou semblent inhabitables. Des personnes peuvent être oubliées parce que leur logement est oublié ou classé comme inoccupé ou quand certains membres du ménage sont omis sur le questionnaire parce que le répondant a mal interprété les instructions concernant les personnes à inclure. Enfin, certaines personnes peuvent être oubliées parce qu'elles n'ont pas de domicile habituel et qu'elles n'ont pas passé la nuit du recensement dans un logement.

Le dénombrement à tort ou le double compte de logements ou de personnes se traduit par un **surdénombrement**. Il peut y avoir surdénombrement des logements lorsque des constructions impropres à l'habitation sont classées comme logements ou lorsque des unités d'habitation ne répondant pas à la définition du logement retenue pour les fins du recensement sont comptées séparément plutôt que d'être considérées comme faisant partie d'un logement plus grand. Il peut y avoir double compte des logements lorsqu'il existe, par exemple, une certaine ambiguïté au sujet des limites des SD. Les personnes peuvent être comptées deux fois parce que leur logement a été compté deux fois ou parce que les lignes directrices concernant les personnes à inscrire dans le questionnaire ont été mal interprétées. À l'occasion, il arrive qu'une personne ne faisant pas partie de l'univers du recensement, comme un résident étranger ou une personne fictive, soit dénombrée à tort. En moyenne, le surdénombrement est moins susceptible de se produire que le sous-dénombrement; les chiffres des logements et des personnes sont donc probablement légèrement sous-estimés.

En 1991, quatre études ont été entreprises afin d'évaluer les différents aspects de l'erreur de couverture. Premièrement, on a visité de nouveau un échantillon de logements classés comme inoccupés afin de vérifier s'ils étaient réellement inoccupés le jour du recensement. Les chiffres définitifs du recensement ont ensuite été corrigés pour tenir compte des personnes ou des ménages oubliés parce que leur logement a été classé par erreur comme inoccupé. Deuxièmement, on a prélevé un échantillon de personnes dénombrées comme résidents temporaires afin de vérifier si elles avaient ou non été dénombrées à leur domicile habituel. À partir de cet échantillon, on a établi des estimations du nombre de personnes oubliées parce qu'elles étaient temporairement absentes de leur domicile habituel, puis on a rectifié les chiffres définitifs de population en conséquence. Malgré ces rectifications, les chiffres définitifs sont encore sujets à un certain sous-dénombrement. Une troisième étude, connue sous le nom de contre-vérification des dossiers, est réalisée pour déterminer l'importance de ce sous-dénombrement résiduel, pour le Canada dans son ensemble ainsi que pour chaque province et territoire, à l'occasion du recensement de 1991. Le sous-dénombrement tend à être plus élevé pour certains segments de la population comme les jeunes adultes de

sexe masculin et les personnes récemment immigrées. La quatrième étude, connue sous le nom d'étude du surdénombrement, a pour objet d'étudier les erreurs de surdénombrement. Ensemble, les résultats de la contre-vérification des dossiers et de l'étude du surdénombrement fournissent une estimation du sous-dénombrement net.

Autres erreurs non dues à l'échantillonnage

Alors que les erreurs de couverture ont une incidence sur le nombre d'unités comprises dans les divers univers du recensement, les autres erreurs influent sur les chiffres relatifs aux caractéristiques de ces unités.

Il est parfois impossible d'obtenir une réponse complète d'un ménage, même si le logement a été classé comme étant occupé et un questionnaire a été livré. Il se peut que les membres du ménage aient été absents pendant toute la période du recensement ou, en de rares occasions, que le membre responsable du ménage ait refusé de remplir le questionnaire. Il arrive plus souvent que le questionnaire soit retourné, mais qu'il y manque des données à certaines questions ou pour certaines personnes. Des efforts considérables sont déployés afin d'obtenir une réponse la plus complète possible. Les recenseurs contrôlent les questionnaires et assurent un suivi à l'égard de l'information manquante. Le travail du recenseur est ensuite vérifié tant par un surveillant que par un technicien du contrôle qualitatif. Malgré tout, il existe toujours un petit nombre de réponses manquantes à la fin de l'étape de la collecte. Bien que les entrées manquantes soient éliminées en cours de traitement en remplaçant chaque valeur manquante par la valeur correspondante figurant dans un enregistrement «similaire», il est possible que certaines **erreurs de non-réponse** s'y glissent. Cela est particulièrement grave lorsque les personnes non répondantes diffèrent des répondants sous certains aspects; en effet, cette procédure se traduira par l'introduction d'un **biais de non-réponse**.

Même lorsqu'une réponse est obtenue, il se peut qu'elle ne soit pas tout à fait exacte. Il est possible que le répondant ait mal interprété la question ou ait donné une réponse au jugé, surtout lorsqu'il répondait pour le compte d'un autre membre du ménage, qui était peut-être absent. Ces erreurs sont désignées sous le nom de **erreurs de réponse**. Bien que ces erreurs surviennent d'ordinaire du fait que les répondants aient fourni des renseignements inexacts, elles peuvent aussi résulter d'erreurs commises par les recenseurs en remplissant certaines parties du questionnaire, comme le type de construction résidentielle, ou au moment du rappel effectué pour obtenir une réponse manquante.

Certaines questions du questionnaire du recensement nécessitent une réponse en lettres. Pendant le traitement, on attribue un code numérique à ces réponses. Il est possible que des **erreurs de codage** surviennent, surtout lorsque la liste de codes est longue (comme dans le cas de la langue, de l'origine ethnique, de l'industrie et de la profession) et que la réponse écrite est ambiguë, incomplète ou difficile à lire. On limite le nombre d'erreurs de codage, sans toutefois l'éliminer complètement, en vérifiant un échantillon des codes et en prenant des mesures correctives au besoin. Pour la première fois en 1991, une grande partie des tâches de codage ont été

automatisées afin, entre autres, de réduire le nombre d'erreurs de codage.

Les renseignements figurant dans les questionnaires sont introduits sur clavier dans un fichier informatique. Deux méthodes de résolution ordonnée sont utilisées pour limiter le nombre d'**erreurs à la saisie des données**. Dans un premier temps, certains contrôles (comme des vérifications d'étendue) sont effectués à mesure que les données sont entrées. Dans un second temps, on introduit de nouveau sur clavier un échantillon tiré de chaque lot de documents, puis on compare les entrées résultantes aux entrées initiales. Si le nombre d'erreurs relevées au sein des entrées initiales dépasse un seuil prédéterminé, on reprend l'introduction sur clavier des données de tout le lot de documents.

Une fois les données saisies, elles sont envoyées à Ottawa où elles sont soumises à une série de contrôles informatiques visant à relever les réponses manquantes ou incohérentes. Dans le cas des réponses incohérentes, il faut d'abord définir ce que l'on entend par une réponse invalide. Les réponses invalides ou manquantes doivent ensuite être remplacées par des réponses valides, c'est-à-dire par des réponses qui sont compatibles avec les autres données figurant dans l'enregistrement. Dans un petit nombre de cas, il est possible de déduire la réponse correcte à partir des autres données de l'enregistrement. Toutefois, dans la majorité des cas, cela est impossible et on obtient une réponse valide à partir d'un enregistrement «donneur» prélevé au hasard parmi un groupe d'enregistrements cohérents qui sont pour un certain nombre de caractéristiques connexes similaires à celles de l'enregistrement invalide. Bien sûr, rien ne garantit que la valeur imputée sera nécessairement identique à la réponse correcte pour la personne concernée. Cependant, pour autant que les enregistrements manquants ou invalides soient, en moyenne, similaires aux enregistrements valides, les **erreurs à l'imputation** s'annuleront plus ou moins une fois que les résultats auront été totalisés pour une région géographique ou un sous-groupe de population de taille suffisante.

Diverses études sont réalisées afin d'évaluer la qualité des réponses obtenues dans le cadre du recensement de 1991. Ainsi, on a calculé les taux de réponse et les taux de rejet au contrôle pour chaque question. Ces taux peuvent permettre de déterminer le potentiel de non-réponse et d'autres erreurs. De même, les totalisations établies à partir des données du recensement de 1991 ont été ou seront comparées avec les estimations correspondantes obtenues à partir des données des recensements précédents, des enquêtes-échantillon (comme l'Enquête sur la population active) et de divers dossiers administratifs (comme les registres des naissances et le cadastre municipal). Ces comparaisons peuvent permettre de cerner les problèmes de qualité éventuels ou, à tout le moins, de relever les divergences entre les sources.

Outre ces comparaisons entre données agrégées, certaines études de couplage de microdonnées sont actuellement menées afin de comparer les réponses de certains particuliers obtenues au recensement à celles d'une autre source de renseignements. Pour un certain nombre de caractéristiques «stables» (comme l'âge, le sexe, la langue maternelle, le lieu de naissance), on compare les réponses obtenues auprès d'un échantillon de personnes à l'occasion du recensement de 1991

aux réponses obtenues des mêmes personnes à l'occasion du recensement de 1986. De même, à la suite du recensement de 1991, un échantillon de personnes ont été dénombrées de nouveau surtout pour déterminer les taux de surdénombrement. En même temps, cela a permis aux intervieweurs de poser une série de questions détaillées sur la langue, l'origine ethnique et l'état matrimonial; les réponses données à ces questions seront comparées aux réponses correspondantes du recensement afin de reconnaître les erreurs de réponse et tenter de les comprendre.

Notes spéciales

Chiffres de population basés sur la résidence habituelle

Les chiffres de population présentés ici pour les différentes régions géographiques indiquent le nombre de Canadiens qui y ont leur lieu habituel de résidence, sans égard au lieu où ils se trouvaient le jour du recensement. Sont également comptés les Canadiens séjournant dans un logement de la région en cause le jour du recensement et n'ayant pas de lieu habituel de résidence ailleurs au Canada, de même que ceux qui sont considérés comme des «résidents non permanents» (voir le nota au sujet de ce groupe). Dans la plupart des régions, il n'y a guère de différence entre le nombre de résidents habituels et le nombre de personnes séjournant dans la région le jour du recensement. Toutefois, dans certains endroits, comme les lieux de villégiature et les régions où sont situés des camps de chantier importants, la différence entre ces deux chiffres peut être importante.

Résidents non permanents

Pour la première fois en 1991, le recensement de la population inclut à la fois les résidents permanents et les résidents non permanents. Les résidents non permanents comprennent les titulaires d'un permis de séjour pour étudiants, d'un permis de travail, d'un permis ministériel et les revendicateurs du statut de réfugié.

Lors des recensements antérieurs, seuls les résidents permanents du Canada étaient inclus dans le recensement (exception faite pour 1941). Les résidents non permanents étaient considérés comme des résidents étrangers et n'étaient pas dénombrés.

Présentement au Canada, les résidents non permanents forment un segment croissant de la population. Leur présence peut avoir une influence sur la demande de services gouvernementaux tels que les soins de santé, l'éducation et les programmes d'emploi. L'inclusion des résidents non permanents au recensement de 1991 facilitera aussi la comparaison avec les statistiques provinciales et territoriales (mariages, divorces, naissances et décès) qui incluent cette population. En outre, la définition du recensement permet maintenant de mieux refléter la recommandation des Nations Unies, à savoir que les résidents à long terme (personnes demeurant dans un pays pour un an ou plus) soient dénombrés.

Le total des chiffres de population, de même que ceux de toutes les variables du questionnaire, seront touchés par ce

changement à l'univers du recensement de 1991. D'après les résultats du recensement de 1991, il y avait 223 410 résidents non permanents au Canada, ce qui représente un peu moins de 1 % de la population totale. Les utilisateurs doivent faire preuve d'une très grande prudence lorsqu'ils comparent des données de 1991 avec celles de recensements antérieurs pour des régions géographiques où la concentration de résidents non permanents est importante. Celles-ci comprennent les principales régions métropolitaines de l'Ontario, de la Colombie-Britannique et du Québec. La répartition de la population des résidents non permanents pour les provinces, les territoires et les régions métropolitaines de recensement est présentée à l'annexe 1.

Même si tous les efforts possibles ont été déployés pour dénombrer les résidents non permanents, le dénombrement de cette population n'est pas aussi complet que celui des résidents permanents. Des facteurs tels que les problèmes linguistiques et la réticence à remplir un formulaire du gouvernement ou de comprendre l'utilité de leur participation peuvent avoir influé sur le dénombrement des résidents non permanents et s'être traduits par un sous-dénombrement.

Réserves indiennes et établissements indiens partiellement dénombrés

Lors du recensement de 1991, le dénombrement n'a pas été autorisé sur certaines réserves indiennes et établissements indiens ou a été interrompu avant d'être mené à terme. De plus, certaines réserves indiennes et établissements indiens ont été dénombrés tardivement ou la qualité des données recueillies a été jugée insuffisante. Ces régions géographiques (un total de 78) sont appelées réserves indiennes et établissements indiens partiellement dénombrés.

Les données de 1991 ne sont pas disponibles pour les réserves indiennes et les établissements indiens partiellement dénombrés et ne sont pas comprises dans les totalisations. Les données sur les régions géographiques ayant une ou plusieurs de ces réserves ou établissements font donc l'objet d'un nota approprié. En raison des données manquantes, les utilisateurs doivent prendre note que les comparaisons (p. ex., des variations en pourcentage) entre 1986 et 1991 ne sont pas exactes pour les régions géographiques en cause. L'effet des données manquantes est très faible pour les régions géographiques de niveau plus élevé (Canada, provinces, régions métropolitaines de recensement et agglomérations de recensement) mais peut être plus important pour les petites régions où les réserves et établissements indiens en cause représentent une proportion plus grande de la population.

Annexe 1. Résidents non permanents selon la province, le territoire et la région métropolitaine de recensement, recensement de 1991 – données-échantillon (20%)

Province, territoire et région métropolitaine de recensement	Population totale	Résidents non permanents	% de la population totale
Canada†	26,994,045	223,410	0.8
Terre-Neuve	563,935	835	0.1
Île-du-Prince-Édouard	128,100	125	0.1
Nouvelle-Écosse	890,950	1,705	0.2
Nouveau-Brunswick†	716,495	1,355	0.2
Québec†	6,810,300	43,970	0.6
Ontario†	9,977,055	126,160	1.3
Manitoba†	1,079,395	4,025	0.4
Saskatchewan†	976,040	2,875	0.3
Alberta†	2,519,185	14,085	0.6
Colombie-Britannique†	3,247,505	28,035	0.9
Territoire du Yukon†	27,660	90	0.3
Territoire du Nord-Ouest	57,430	150	0.3
Région métropolitaine de recensement			
Calgary	748,215	5,375	0.7
Chicoutimi-Jonquière	159,600	105	0.1
Edmonton	832,155	5,900	0.7
Halifax	317,630	1,055	0.3
Hamilton	593,800	4,505	0.8
Kitchener	353,110	2,680	0.8
London	376,720	2,215	0.6
Montréal†	3,091,115	40,050	1.3
Oshawa	238,025	875	0.4
Ottawa - Hull	912,095	7,285	0.8
Québec†	637,755	1,200	0.2
Regina	189,445	615	0.3
Saskatoon	207,830	1,200	0.6
Sherbrooke	136,710	475	0.3
St. Catharines-Niagara	359,990	1,700	0.5
St. John's	169,810	580	0.3
Saint John	123,605	155	0.1
Sudbury	156,120	205	0.1
Thunder Bay	122,860	235	0.2
Toronto	3,863,110	98,105	2.5
Trois-Rivières	134,890	135	0.1
Vancouver	1,584,115	22,340	1.4
Victoria†	283,630	1,350	0.5
Windsor	259,295	2,220	0.9
Winnipeg	645,610	3,225	0.5

Voir nota, renvoi(s) et abréviation(s) à la fin de la publication.

Autres produits connexes

La gamme de produits du recensement de 1991 est conçue pour satisfaire les divers besoins de nos utilisateurs. Nous offrons une grande diversité de produits et services du recensement de la population de 1991. Ils sont divisés en cinq catégories.

- (1) Les **produits de référence** sont conçus pour faciliter l'utilisation des produits et des services; ils aident les utilisateurs à reconnaître leurs besoins, à trouver et à interpréter les données.
- (2) Les **produits de données** offrent un vaste éventail de données du recensement pour les régions géographiques normalisées sur les caractéristiques sociales, culturelles et économiques des Canadiens.
- (3) Les **produits analytiques** sont des publications qui expliquent les données du recensement de 1991 sur un grand nombre de thèmes ou de sujets, dont les résultats sont présentés dans un style facile à comprendre.
- (4) Le **service des totalisations** établit des totalisations pour les utilisateurs qui veulent des données sous une forme plus détaillée ou plus précise que ce que l'on trouve dans les publications normalisées.
- (5) On offre des **ateliers et des séminaires** aux nouveaux utilisateurs et aux utilisateurs actuels pour les informer sur les données du recensement et pour les aider à en tirer le maximum en fonction de leurs besoins.

Pour de plus amples renseignements sur les produits et services du recensement offerts, consultez le **Catalogue du recensement de 1991**, n° 92-302F au catalogue. Vous pouvez également contacter le centre régional de consultation le plus près indiqué à la section «Pour renseignements» de la présente publication.

Vous trouverez ci-après une liste d'autres produits qui présentent principalement des données sur la population et les logements.

Publication équivalente pour le recensement antérieur

92-105 Chiffres de population et des logements – Canada
Localités non constituées, 1986

(Nota : Les publications ne sont pas toutes en vente. Il est toutefois possible de les consulter dans les centres régionaux de consultation ou les bibliothèques de dépôt.)

Produits de données - Recensement de 1991

93-301 Aperçu national
Chiffres de population et des logements

93-302 Circonscriptions électorales fédérales
Chiffres de population et des logements

93-303 Régions métropolitaines de recensement et agglomérations de recensement
Chiffres de population et des logements

93-304 Divisions de recensement et subdivisions de recensement
Chiffres de population et des logements

93-305 Régions urbaines
Chiffres de population et des logements

93-307 Listes des noms de localité – Provinces de l'Atlantique
Chiffres de population et des logements

93-308 Listes des noms de localité – Québec et Ontario
Chiffres de population et des logements

93-309 Listes des noms de localité – Provinces de l'Ouest et territoires
Chiffres de population et des logements

Centres régionaux de consultation

Les centres régionaux de consultation de Statistique Canada offrent une gamme complète des produits et services du recensement. On y trouve une bibliothèque et un comptoir de vente où les utilisateurs peuvent consulter ou acheter les différents produits, dont les publications, les disquettes de micro-ordinateurs, les microfiches et les cartes.

Le personnel des centres régionaux de consultation fournit des services de consultation et de recherche en plus du service après-vente, y compris des séminaires et des ateliers sur l'utilisation des données de Statistique Canada.

Chaque centre vous offre la possibilité d'extraire de l'information des systèmes d'extraction des données informatisés CANSIM et E-STAT de Statistique Canada. Un service de renseignements téléphonique est également disponible; ce service est gratuit pour les utilisateurs se trouvant à l'extérieur des secteurs d'appels locaux. Téléphonnez, écrivez, télécopiez ou visitez le centre régional de consultation le plus près pour de plus amples renseignements.

Région de l'Atlantique

Services consultatifs
Statistique Canada
Immeuble Viking, 3^e étage
Chemin Crosbie
St. John's (Terre-Neuve)
A1B 3P2

Services consultatifs
Statistique Canada
Centre North American Life
1770, rue Market
Halifax (Nouvelle-Écosse)
B3J 3M3

Appel local : (902) 426-5331
Sans frais : 1-800-565-7192
Télécopieur : (902) 426-9538

Région du Québec

Services consultatifs
Statistique Canada
200 boul. René-Lévesque Ouest
Complexe Guy-Favreau
Pièce 412, tour est
Montréal (Québec)
H2Z 1X4

Appel local : (514) 283-5725
Sans frais : 1-800-361-2831
Télécopieur : (514) 283-9350

Région de la Capitale nationale

Centre de consultation statistique (RCN)
Statistique Canada
Immeuble R.-H.-Coats, hall d'entrée
Parc Tunney
Ottawa (Ontario)
K1A 0T6

Appel local : (613) 951-8116
Si vous devez faire des appels
interurbains, composez le numéro
sans frais de votre province.
Télécopieur : (613) 951-0581

Région de l'Ontario

Services consultatifs
Statistique Canada
Immeuble Arthur Meighen, 10^e étage
25, avenue St. Clair Est
Toronto (Ontario)
M4T 1M4

Appel local : (416) 973-6586
Sans frais : 1-800-263-1136
Télécopieur : (416) 973-7475

Région des Prairies

Services consultatifs
Statistique Canada
Édifice MacDonald, pièce 300
344, rue Edmonton
Winnipeg (Manitoba)
R3B 3L9

Appel local : (204) 983-4020
Sans frais : 1-800-542-3404
Télécopieur : (204) 983-7543

Services consultatifs
Statistique Canada
Tour Avord, 9^e étage
2002, avenue Victoria
Regina (Saskatchewan)
S4P 0R7

Appel local : (306) 780-5405
Sans frais : 1-800-667-7164
Télécopieur : (306) 780-5403

Région des Prairies (fin)

Services consultatifs
Statistique Canada
Park Square, 8^e étage
10001, Bellamy Hill
Edmonton (Alberta)
T5J 3B6

Appel local : (403) 495-3027
Sans frais : 1-800-282-3907
T.N.-O.- Appelez à frais virés au
1-403-495-3028
Télécopieur : (403) 495-5318

Services consultatifs
Statistique Canada
First Street Plaza, pièce 401
138, 4^e Avenue Sud-Est
Calgary (Alberta)
T2G 4Z6

Appel local : (403) 292-6717
Sans frais : 1-800-472-9708
Télécopieur : (403) 292-4958

Région du Pacifique

Services consultatifs
Statistique Canada
Centre Sinclair, pièce 440F
757, rue Hastings Ouest
Vancouver (Colombie-Britannique)
V6C 3C9

Appel local : (604) 666-3691
Sans frais : 1-800-663-1551
[sauf Atlin (C.-B.)]
Yukon et Atlin (C.-B.)
Zénith 08913
Télécopieur : (604) 666-4863

Appareils de télécommunications pour malentendants 1-800-363-7629

Numéro sans frais pour commander seulement (Canada et États-Unis) 1-800-267-6677

Bibliothèques de dépôt

La bibliothèque de Statistique Canada, située à Ottawa, tient à jour les enregistrements complets de nature courante ou historique de l'ensemble des publications de Statistique Canada, qu'elles figurent au catalogue ou non. Les employés de la bibliothèque sont à la disposition des utilisateurs pour aider ces derniers à trouver les informations dont ils ont besoin.

Bibliothèque de Statistique Canada
Immeuble R.H. Coats, 2^e étage
Parc Tunney
Ottawa (Ontario)
K1A 0T6
Appel local: 613-951-8219/20
Télécopieur: 1-613-951-0939

La liste qui suit comprend les bibliothèques de dépôt complet qui reçoivent toutes les publications de Statistique Canada et de toute l'administration fédérale.

Canada

Terre-Neuve

St. John's

Memorial University of Newfoundland
Queen Elizabeth II Library
St. John's (Terre-Neuve)
A1B 3Y1

Île-du-Prince-Édouard

Charlottetown

Bibliothèque des services
gouvernementaux
Charlottetown (Île-du-Prince-Édouard)
C1A 3T2

Nouvelle-Écosse

Halifax

Dalhousie University
Killam Memorial Library
Halifax (Nouvelle-Écosse)
B3H 4H8

Wolfville

Acadia University
Vaughan Memorial Library
Wolfville (Nouvelle-Écosse)
B0P 1X0

Nouveau-Brunswick

Fredericton

Bibliothèque de l'Assemblée législative
Fredericton (Nouveau-Brunswick)
E3B 5H1

University of New Brunswick
Harriet Irving Library
Fredericton (Nouveau-Brunswick)
E3B 5H5

Moncton

Université de Moncton
Bibliothèque Champlain
Moncton (Nouveau-Brunswick)
E1A 3E9

Sackville

Mount Allison University
Ralph Pickard Bell Library
Sackville (Nouveau-Brunswick)
E0A 3C0

Québec

Montréal

Bibliothèque municipale de Montréal
Montréal (Québec)
H2L 1L9

Services documentaires multimédia
Montréal (Québec)
H2C 1T1

Concordia University
Library
Montréal (Québec)
H3G 1M8

McGill University
McLennan Library
Montréal (Québec)
H3A 1Y1

Université de Montréal
Bibliothèque des sciences humaines
et sociales
Montréal (Québec)
H3C 3T2

Université du Québec à Montréal
Bibliothèque
Montréal (Québec)
H2L 4S6

Québec

Bibliothèque de l'Assemblée nationale
Québec (Québec)
G1A 1A5

Sherbrooke

Université de Sherbrooke
Bibliothèque générale
Cité universitaire
Sherbrooke (Québec)
J1K 2R1

Sainte-Foy

Université Laval
Bibliothèque générale
Sainte-Foy (Québec)
G1K 7P4

Ontario

Downsview

York University
Scott Library
Downsview (Ontario)
M3J 2R6

Guelph

University of Guelph
Library
Guelph (Ontario)
N1G 2W1

Hamilton

Bibliothèque publique d'Hamilton
Hamilton (Ontario)
L8R 3K1

McMaster University
Mills Memorial Library
Hamilton (Ontario)
L8S 4L6

Kingston

Queen's University at Kingston
Douglas Library
Kingston (Ontario)
K7L 3N6

London

The University of Western Ontario
D.B. Weldon Library
London (Ontario)
N6A 3K7

Ottawa

Bibliothèque du Parlement
Section de l'information gouvernementale
canadienne
Ottawa (Ontario)
K1A 0A9

Bibliothèque nationale du Canada
Ottawa (Ontario)
K1A 0N4

Université d'Ottawa
Bibliothèque Morisset
Ottawa (Ontario)
K1N 9A5

Sudbury

Université Laurentienne de Sudbury
Bibliothèque
Sudbury (Ontario)
P3C 2C6

Thunder Bay

Lakehead University
Chancellor Paterson Library
Thunder Bay (Ontario)
P7B 5E1

Bibliothèque publique de Thunder Bay
Thunder Bay (Ontario)
P7E 1C2

Toronto

Bibliothèque de l'Assemblée législative
Toronto (Ontario)
M5S 1A5

Metropolitan Toronto Reference Library
Toronto (Ontario)
M4W 2G8

University of Toronto
Robarts Library
Toronto (Ontario)
M5S 1A5

Waterloo

University of Waterloo
Dana Porter Arts Library
Waterloo (Ontario)
N2L 3G1

Windsor

Bibliothèque publique de Windsor
Windsor (Ontario)
N9A 4M9

Manitoba

Winnipeg

Bibliothèque de l'Assemblée législative
Winnipeg (Manitoba)
R3C 0V8

The University of Manitoba
Elizabeth Dafoe Library
Winnipeg (Manitoba)
R3T 2N2

Saskatchewan

Regina

Bibliothèque de l'Assemblée législative
Regina (Saskatchewan)
S4S 0B3

Saskatoon

University of Saskatchewan
The Main Library
Saskatoon (Saskatchewan)
S7N 0W0

Alberta

Calgary

The University of Calgary
MacKimmie Library
Calgary (Alberta)
T2N 1N4

Edmonton

Bibliothèque publique d'Edmonton
Edmonton (Alberta)
T5J 2V4

Bibliothèque de l'Assemblée législative
Edmonton (Alberta)
T5K 2B6

The University of Alberta
Library
Edmonton (Alberta)
T6G 2J8

Colombie-Britannique

Burnaby

Simon Fraser University
Library
Burnaby (Colombie-Britannique)
V5A 1S6

Vancouver

The University of British Columbia
Library
Vancouver (Colombie-Britannique)
V6T 1Y3

Bibliothèque publique de Vancouver
Vancouver (Colombie-Britannique)
V6Z 1X5

Victoria

Bibliothèque de l'Assemblée législative
Victoria (Colombie-Britannique)
V8V 1X4

University of Victoria
McPherson Library
Victoria (Colombie-Britannique)
V8W 3H5

Territoires du Nord-Ouest

Yellowknife

Bibliothèque gouvernementale
des Territoires du Nord-Ouest
Yellowknife (Territoires du Nord-Ouest)
X0E 1H0

Autres pays

République fédérale d'Allemagne

Preussischer Kulturbesitz
Staatsbibliothek
Abt. Amtsdruckchriften U. Tausch
Postfach 1407
1000 Berlin 30
Allemagne

Royaume-Uni

The British Library
Londres, WC1B 3DG
Angleterre, Royaume-Uni

Japon

National Diet Library
Tokyo, Japon

États-Unis d'Amérique

Library of Congress
Washington, D.C. 20540
États-Unis d'Amérique

Autres références et services

Vous pouvez vous procurer les publications de Statistique Canada dans les centres régionaux de consultation et dans les bibliothèques de dépôt, ou vous pouvez également les commander par l'entremise de votre **librairie** ou de votre **agent d'abonnement**. Pour obtenir une liste des points de vente au Canada, communiquez avec le centre régional de consultation le plus près, ou consultez le Catalogue du recensement de 1991 (n° 92-302F au catalogue).

Les distributeurs secondaires présentent à leurs clients des possibilités d'accès aux données et un soutien aux analyses grâce à une diversité de services de consultation et de services informatisés que n'offre pas Statistique Canada. Vous pouvez obtenir les noms et adresses des distributeurs autorisés dans un centre régional de consultation.

Statistique Canada offre des **produits géographiques numériques** qui permettent la manipulation informatique des données géographiques. Un service d'extraction des données personnalisé permet aux utilisateurs de délimiter eux-mêmes, s'ils le désirent, la région géographique qu'ils veulent étudier. La gamme de fichiers d'extraction des données et de services offre une grande flexibilité dans la sélection d'une base géographique.

Vous trouverez dans le Catalogue du recensement de 1991 (n° 92-302F au catalogue) la description complète des fichiers numériques et des services.

On peut obtenir des renseignements sur les **produits et services du recensement de l'agriculture** en consultant la publication Produits et services du recensement de l'agriculture de 1991, n° 92-303 au catalogue, ou en téléphonant sans frais au 1-800-465-1991.

Les utilisateurs qui ont besoin de données spéciales peuvent demander les **services des enquêtes postcensitaires**. Les données sont présentées sur disquettes pour micro-ordinateur pouvant être utilisées avec un programme de calcul de tableaux financiers ou sur support papier. Pour de plus amples renseignements, communiquez avec le centre régional de consultation le plus près.

Le système CANSIM de Statistique Canada, qui consiste en un réseau de bases de données informatisées et un service d'extraction des données, permet aux utilisateurs d'accéder aux statistiques actuelles et historiques de diverses façons, notamment grâce aux progiciels spécialisés de manipulation et d'analyse des données, aux ressources graphiques et au service de recherche bibliographique. Pour de plus amples renseignements sur le CANSIM, communiquez avec la Division de la commercialisation ou un centre régional de consultation.

Notes, Footnotes and Abbreviations

Note(s)

- Nil or zero.
- E Estimated count only. Where a place was observed during the compilation of unincorporated places, and data were missing from the enumerator's map or visitation record, an estimate based on the best available information was made.
- † Excludes Census data for one or more incompletely enumerated Indian reserves or Indian settlements. For further information, see the "Special Notes" section.

Footnote(s)

- (1) Comparison of the 1991 Census data with data from earlier censuses is affected by a change in the definition of the 1991 Census population. Persons in Canada on student authorizations, employment authorizations, Minister's permits, and as refugee claimants were enumerated in the 1991 Census but not in previous censuses. These persons are referred to as non-permanent residents. For further information, see the "Special Notes" section.

Abbreviation(s)

Not Applicable.

Nota, Renvois et Abréviations

Nota

- Néant ou zéro.
- E Chiffres estimatifs seulement. Si, au cours de la compilation des données sur les localités non constituées qui ont été observées, l'on remarquait que certaines données ne figuraient pas sur la carte d'un recenseur ou au registre des visites, on formulait une approximation de ces données fondée sur la meilleure source de renseignements disponibles.
- † Ne comprend pas les données du recensement pour une ou plusieurs réserves indiennes ou établissements indiens partiellement dénombrés. Pour plus de renseignements, voir la section «Notes spéciales».

Renvoi(s)

- (1) La comparaison des données du recensement de 1991 avec celles des recensements précédents est affectée par la modification apportée à la définition de la population du recensement de 1991. Les titulaires d'un permis de séjour pour étudiants, d'un permis de travail, d'un permis ministériel et les revendicateurs du statut de réfugié ont été dénombrés au recensement de 1991, mais ne l'ont pas été aux recensements antérieurs. Ces personnes sont des résidents non permanents. Pour plus de renseignements, voir la section «Notes spéciales».

Abréviat(i)on(s)

Sans objet.

STATISTICS CANADA LIBRARY
BIBLIOTHEQUE STATISTIQUE CANADA



1010143924

Ca 005



ORDER FORM

Statistics Canada

MAIL TO:

FAX TO: (613) 951-1584

METHOD OF PAYMENT

**Publication Sales
Statistics Canada
Ottawa, Ontario, K1A 0T6**

A Fax will be treated as an original order. Please do not send confirmation for fax or telephone orders.

(Please print)

Company _____

Department _____

Attention _____

Address _____

City _____ Province _____

Postal Code _____ Tel. _____ Fax _____

Please ensure that all information, including telephone number, is completed.

Purchase Order Number _____

Bill me later (for subscriptions only – max. \$500)

Authorized signature _____

Payment enclosed \$ _____

Charge to my: MasterCard VISA

Account Number _____

Expiry Date _____

Signature _____

Client Reference Number _____

Catalogue Number	Title	Required Issue	Annual Subscription or Book Price			Qty	Total \$
			Canada \$	United States US\$	Other Countries US\$		

▶ Please note that discounts are applied to the price of the publication and not to the total amount which might include special shipping and handling charges and the GST.


SUBTOTAL

▶ Cheque or money order should be made payable to the Receiver General for Canada/ Publications. Canadian clients pay in Canadian funds. Clients from the United States and other countries pay total amount in US funds drawn on a US bank.

**GST (7%)
(Cdn. customers only)**

▶ Note: Catalogue prices for U.S. and other countries are shown in US dollars.

GRAND TOTAL

For faster ordering 

1-800-267-6677
(Canadian Residents Only)


or



(613) 951-1584

VISA and MasterCard Accounts

PF 91058

Thank you for your order! 

(613) 951-7277
(Clients outside of Canada)



BON DE COMMANDE

Statistique Canada

POSTEZ À :

TÉLÉCOPIEZ AU : (613) 951-1584

MODALITÉS DE PAIEMENT

Vente des publications
Statistique Canada
Ottawa (Ontario) K1A 0T6

Le bon télécopié tient lieu de commande originale. Veuillez ne pas envoyer de confirmation pour les commandes faites par téléphone ou télécopieur.

(En caractères d'imprimerie s.v.p.)

Entreprise _____

Service _____

À l'attention de _____

Adresse _____

Ville _____ Province _____

Code postal _____ Tél. _____ Télécopieur _____

Veuillez vous assurer d'avoir fourni toute l'information, y compris votre numéro de téléphone.

N° du bon de commande _____

Envoyez-moi la facture plus tard (pour abonnements seulement - max. 500 \$)

Signature de la personne autorisée _____

Paiement inclus _____ \$

Débitez mon compte : MasterCard VISA

N° de compte _____

Date d'expiration _____

Signature _____

Numéro de référence du client _____

Numéro au catalogue	Titre	Édition demandée	Abonnement annuel ou prix de la publication			Quant.	Total \$
			Canada \$	États-Unis \$ US	Autres pays \$ US		

▶ Veuillez noter que les réductions s'appliquent au prix des publications et non au total général, ce dernier pouvant inclure des frais de port et de manutention particuliers et la TPS.

TOTAL

▶ Le chèque ou mandat-poste doit être établi à l'ordre du Receveur général du Canada - Publications. Les clients canadiens paient en dollars canadiens; les clients à l'étranger paient le montant total en dollars US tirés sur une banque américaine.

TPS (7 %)
(Clients canadiens seulement)

▶ Veuillez noter que les prix au Catalogue pour les É.-U. et les autres pays sont donnés en dollars américains.

TOTAL GÉNÉRAL

Pour un service plus rapide, composez le



1-800-267-6677
(Clients canadiens seulement)

ou



(613) 951-1584

Comptes VISA et MasterCard

PF 91058



Merci de votre commande !



(613) 951-7277
(Les clients à l'étranger)

The Census is the most comprehensive data base available in Canada today... are you sure you're getting everything out of it ?

De nos jours, le recensement constitue la base de données la plus complète qui soit au Canada... Voulez-vous en tirer tous les avantages ?



Statistics Canada has designed a series of 1991 General Reference Products to put the Census to work for you.

To order the Census Dictionary, Census Handbook, Census General Review or a Census Catalogue of products and services, call your nearest Statistics Canada Regional Reference Centre or our national order line...

Statistique Canada a conçu une série de produits de référence afin de faire travailler le recensement pour vous.

On peut se procurer le Dictionnaire du recensement, le Recensement en bref, la Revue générale du recensement et le Catalogue des produits et services auprès des centres régionaux de consultation de Statistique Canada ou en téléphonant au...


 **1 800 267-6677** 

Geography products and services are available in many formats


Take advantage of them all !

Les produits et services géographiques sont offerts sous diverses formes

Tirez-en tous les avantages !



Print/imprimés



Diskette/disquettes



Maps/cartes



Workshops/ateliers

To order any geography products and services, call your nearest Statistics Canada Regional Reference Centre or our national order line...

On peut se procurer les produits et services géographiques auprès des centres régionaux de consultation de Statistique Canada ou en téléphonant au...

☎ 1 800 267-6677 ☎