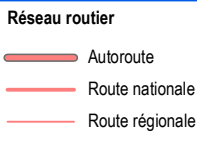

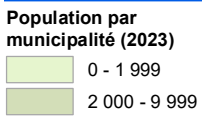
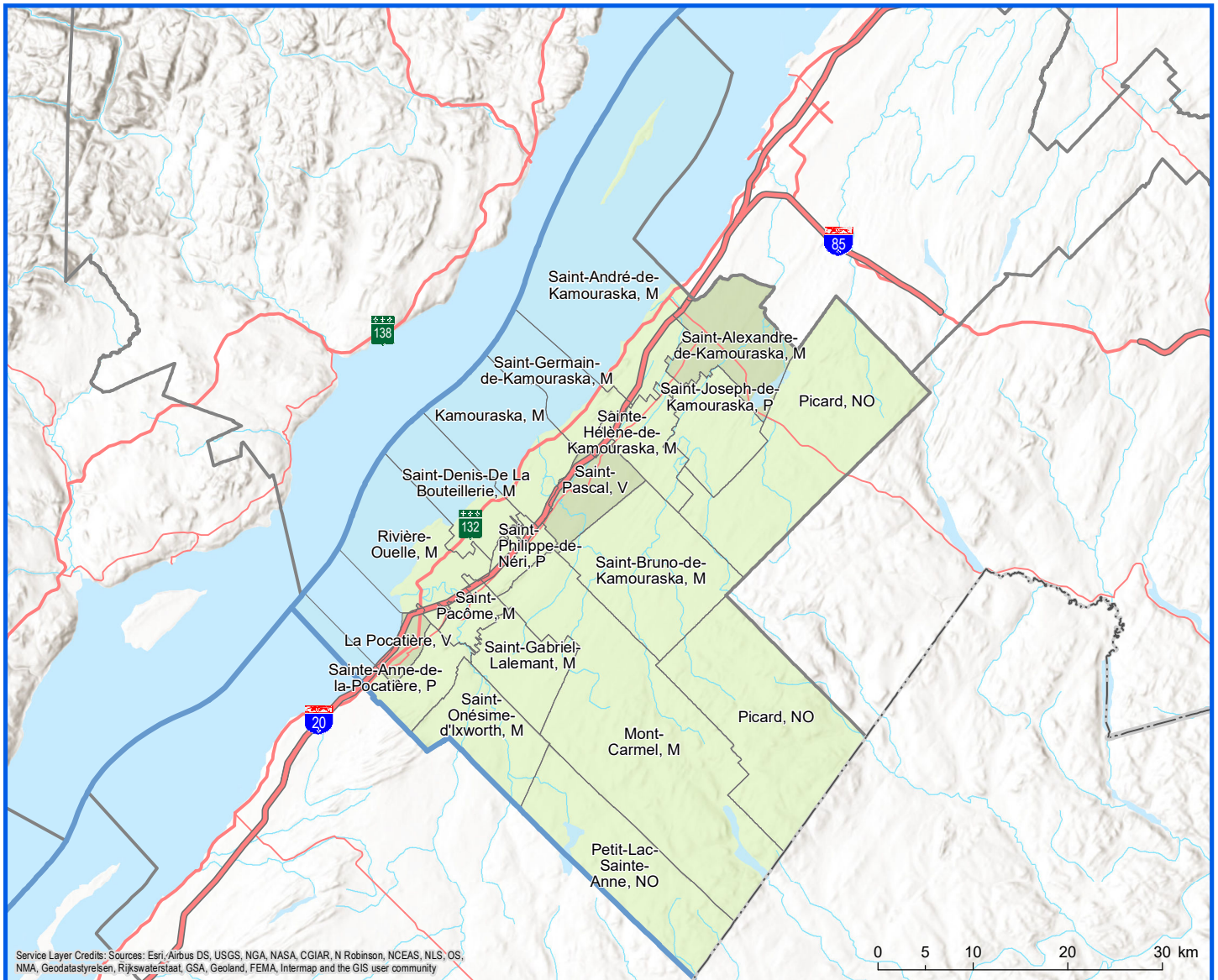


Code	Municipalité	Dési- gnation	Population (2023)	Superficie terrestre(km²)
14005	Mont-Carmel	M	1 146	428,99
14010	Saint-Bruno-de-Kamouraska	M	546	186,79
14018	Saint-Pascal	V	3 476	60,54
14025	Sainte-Hélène-de-Kamouraska	M	891	60,52
14030	Saint-Joseph-de-Kamouraska	P	396	85,15
14035	Saint-Alexandre-de-Kamouraska	M	2 339	111,15
14040	Saint-André-de-Kamouraska	M	668	70,92
14045	Saint-Germain-de-Kamouraska	M	297	28,29
14050	Kamouraska	M	627	43,85
14055	Saint-Denis-De La Bouteillerie	M	516	33,86
14060	Saint-Philippe-de-Néri	P	800	32,78
14065	Rivière-Ouelle	M	995	57,12
14070	Saint-Pacôme	M	1 557	28,95
14075	Saint-Gabriel-Lalemant	M	663	78,80
14080	Saint-Onésime-d'Ixworth	M	552	100,10

Code	Municipalité	Dési- gnation	Population (2023)	Superficie terrestre(km²)
14085	La Pocatière	V	3 905	21,30
14090	Sainte-Anne-de-la-Pocatière	P	1 571	55,19
14902	Picard	NO	11	571,98
14904	Petit-Lac-Sainte-Anne	NO	0	186,08
Total :			20 956	2 242,34



Direction de la transformation numérique,
de la géomatique et de la bureautique, février 2023
© Gouvernement du Québec

Sources: Découpage administratif MERN, janvier 2023
Superficies compilées par le MERN, décembre 2020
Décret de population (1831-2022)