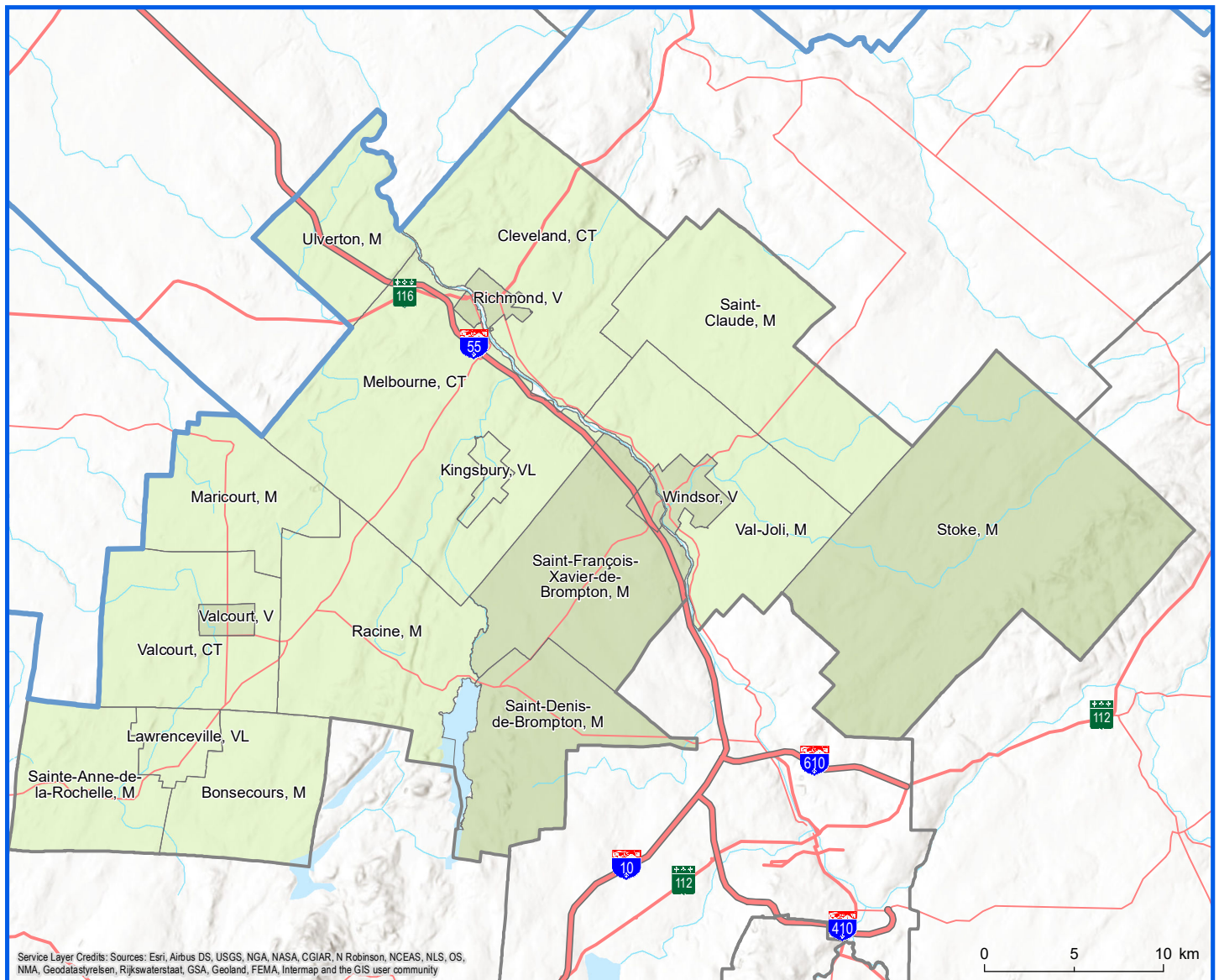


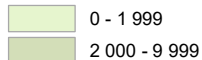
420 - MRC du Val-Saint-François

| Code | Municipalité | Désignation | Population (2023) | Superficie terrestre(km ²) |
|-------|-----------------------------------|-------------|-------------------|--|
| 42005 | Stoke | M | 3 240 | 250,98 |
| 42020 | Saint-François-Xavier-de-Brompton | M | 2 497 | 97,47 |
| 42025 | Saint-Denis-de-Brompton | M | 4 852 | 70,29 |
| 42032 | Racine | M | 1 426 | 104,70 |
| 42040 | Bonsecours | M | 677 | 60,25 |
| 42045 | Lawrenceville | VL | 627 | 17,17 |
| 42050 | Sainte-Anne-de-la-Rochelle | M | 611 | 61,63 |
| 42055 | Valcourt | V | 2 213 | 5,44 |
| 42060 | Valcourt | CT | 1 071 | 80,25 |
| 42065 | Maricourt | M | 432 | 61,89 |
| 42070 | Kingsbury | VL | 143 | 6,88 |
| 42075 | Melbourne | CT | 1 140 | 172,96 |
| 42078 | Ulverton | M | 452 | 51,35 |
| 42088 | Windsor | V | 5 336 | 14,37 |
| 42095 | Val-Joli | M | 1 676 | 91,92 |

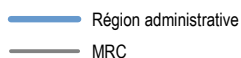
| Code | Municipalité | Désignation | Population (2023) | Superficie terrestre(km ²) |
|----------------|--------------|-------------|-------------------|--|
| 42098 | Richmond | V | 3 357 | 6,96 |
| 42100 | Saint-Claude | M | 1 203 | 119,37 |
| 42110 | Cleveland | CT | 1 615 | 123,23 |
| Total : | | | 32 568 | 1 397,11 |



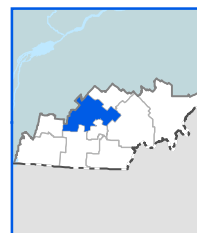
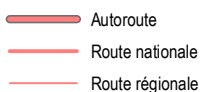
Population par municipalité (2023)



Limites administratives



Réseau routier



Direction de la transformation numérique,
de la géomatique et de la bureautique, février 2023
© Gouvernement du Québec