

500 - MRC de Nicolet-Yamaska

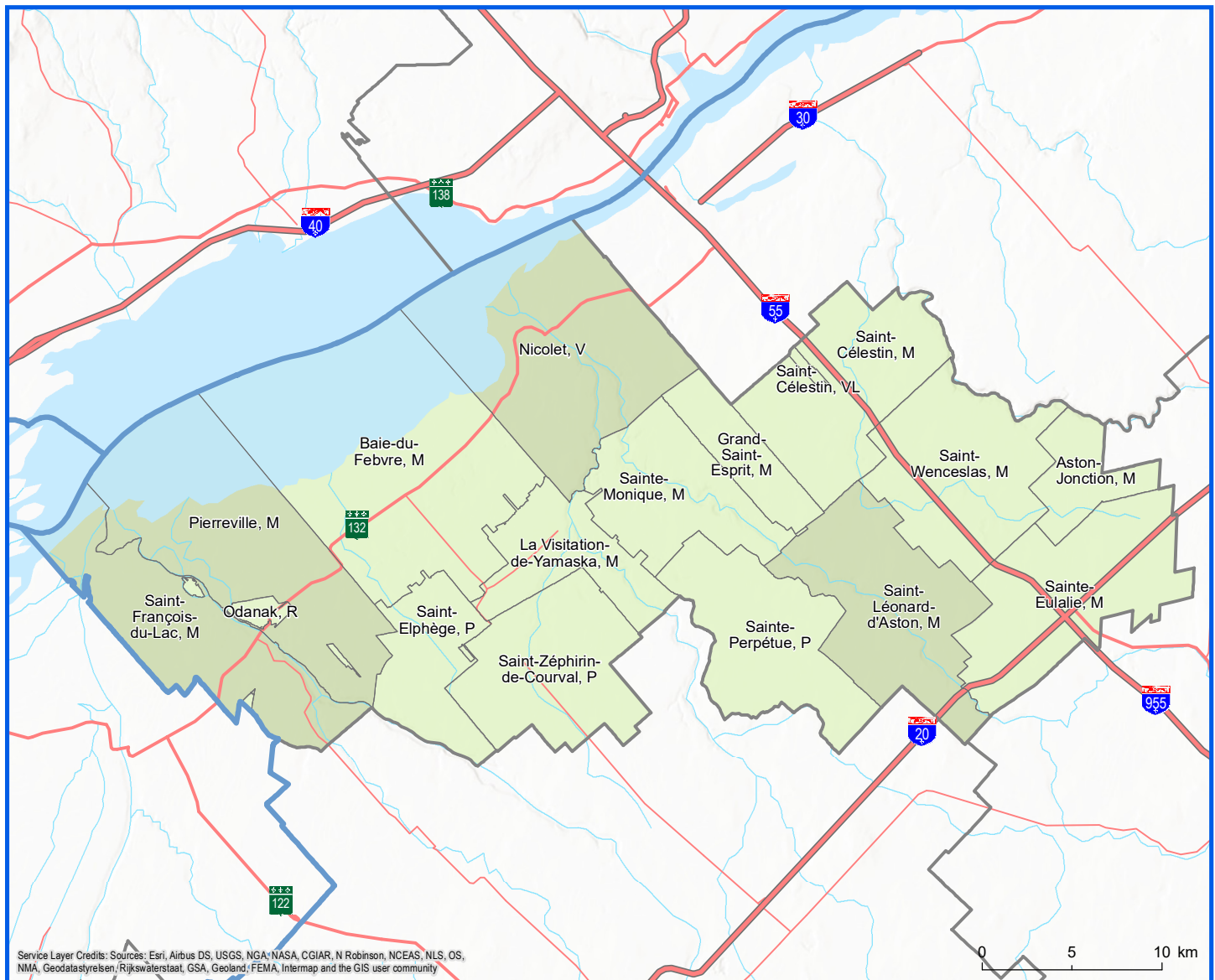
Code	Municipalité	Désignation	Population (2023)	Superficie terrestre(km ²)
50005	Sainte-Eulalie	M	1 007	85,76
50013	Aston-Jonction	M	441	25,90
50023	Saint-Wenceslas	M	1 221	79,26
50030	Saint-Célestin	VL	916	1,42
50035	Saint-Célestin	M	642	77,41
50042	Saint-Léonard-d'Aston	M	2 570	84,14
50050	Sainte-Perpétue	P	979	71,24
50057	Sainte-Monique	M	518	57,71
50065	Grand-Saint-Esprit	M	491	27,32
50072	Nicolet	V	8 510	95,89
50085	La Visitation-de-Yamaska	M	336	42,73
50090	Saint-Zéphirin-de-Courval	P	715	71,72
50095	Saint-Elphège	P	275	41,12
50100	Baie-du-Febvre	M	972	96,88
50113	Pierreville	M	2 210	77,22

Code	Municipalité	Désignation	Population (2023)	Superficie terrestre(km ²)
50128	Saint-François-du-Lac	M	2 014	64,07
Total :			23 817	999,79

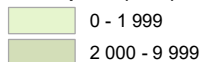
Hors MRC (Communauté autochtone) ¹

50802	Odanak	R	477	5,66
-------	--------	---	-----	------

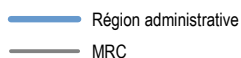
¹ Non visé par le décret de population



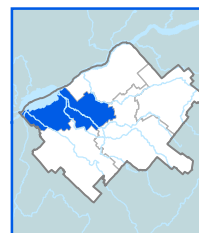
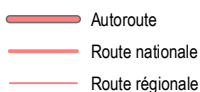
Population par municipalité (2023)



Limites administratives



Réseau routier



Direction de la transformation numérique,
de la géomatique et de la bureautique, février 2023
© Gouvernement du Québec