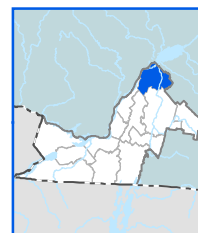

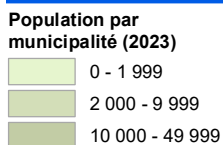
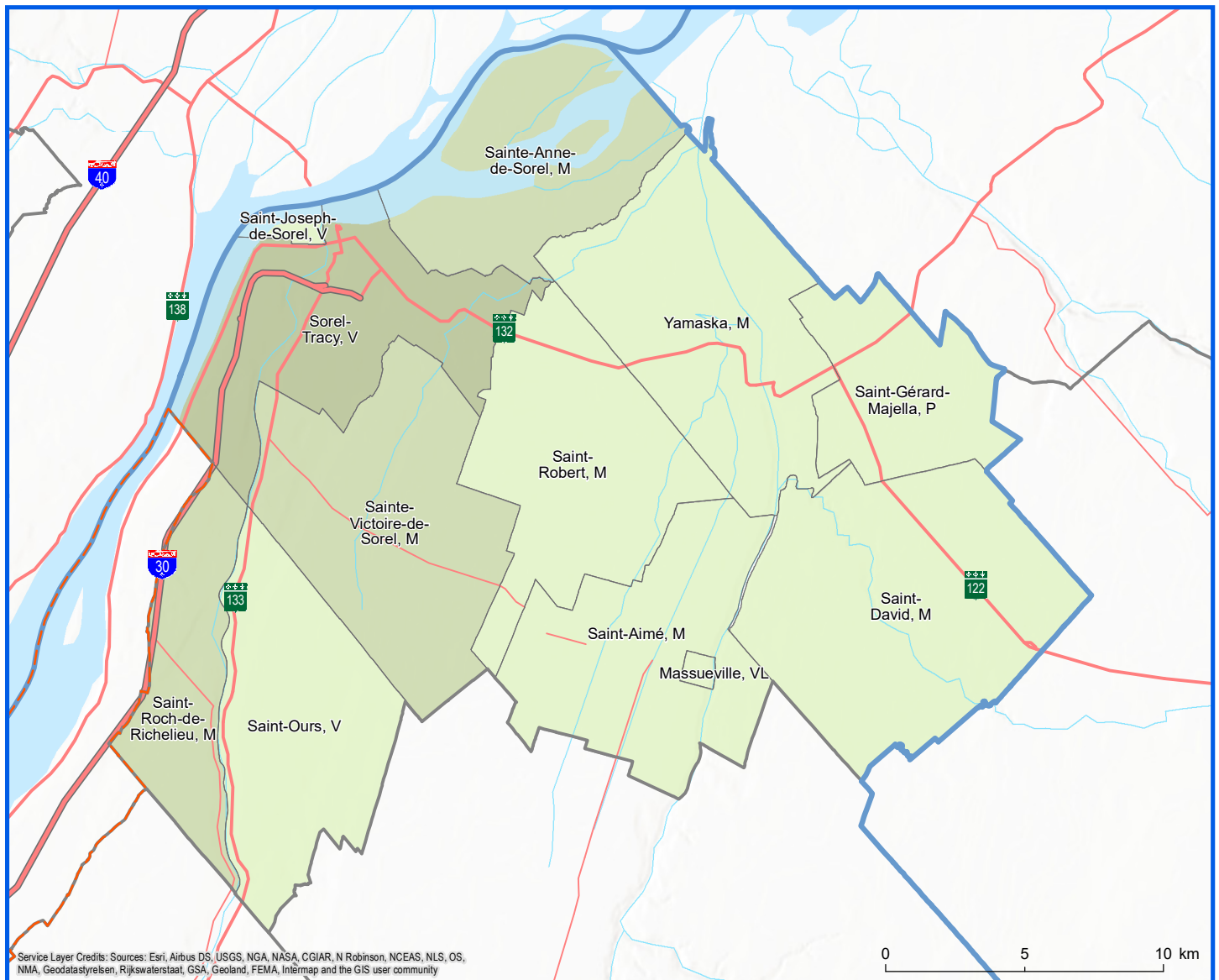


Code	Municipalité	Désignation	Population (2023)	Superficie terrestre(km ²)
53005	Saint-David	M	914	92,53
53010	Massueville	VL	550	1,22
53015	Saint-Aimé	M	480	61,30
53020	Saint-Robert	M	1 887	64,53
53025	Sainte-Victoire-de-Sorel	M	2 542	75,64
53032	Saint-Ours	V	1 780	59,07
53040	Saint-Roch-de-Richelieu	M	2 580	33,94
53050	Saint-Joseph-de-Sorel	V	1 664	1,37
53052	Sorel-Tracy	V	36 093	57,24
53065	Sainte-Anne-de-Sorel	M	2 795	36,28
53072	Yamaska	M	1 756	72,71
53085	Saint-Gérard-Majella	P	241	37,84
Total :			53 282	593,67



Direction de la transformation numérique,
de la géomatique et de la bureautique, février 2023
© Gouvernement du Québec

Sources : Découpage administratif MERN, janvier 2023
Superficies compilées par le MERN, décembre 2020
Décret de population (1831-2022)