

830 - MRC de La Vallée-de-la-Gatineau

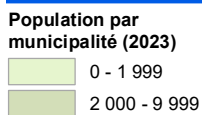
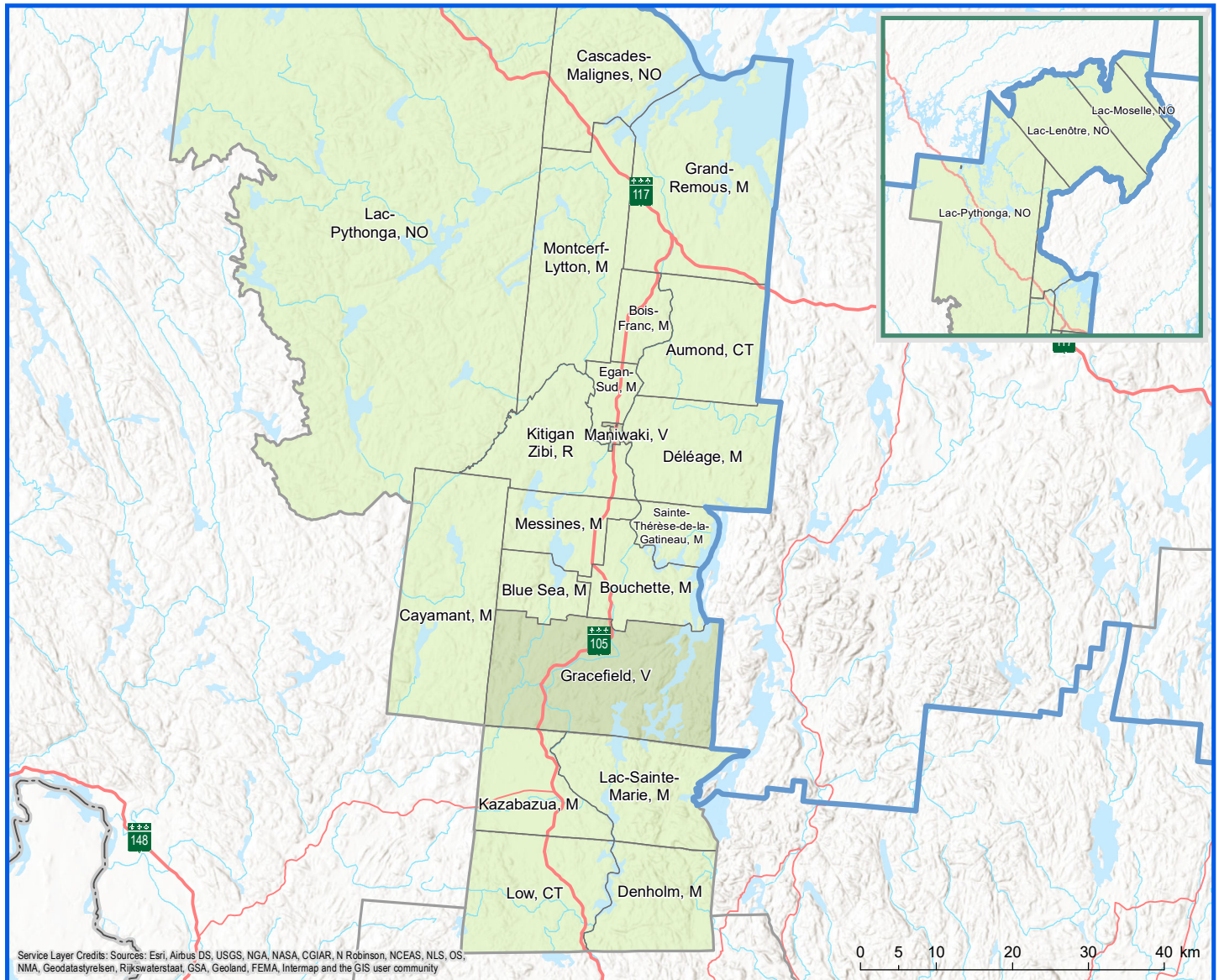
Code	Municipalité	Désignation	Population (2023)	Superficie terrestre(km ²)
83005	Denholm	M	475	178,01
83010	Low	CT	1 056	257,40
83015	Kazabazua	M	1 030	172,88
83020	Lac-Sainte-Marie	M	635	205,21
83032	Gracefield	V	2 618	380,68
83040	Cayamant	M	876	384,78
83045	Blue Sea	M	680	72,36
83050	Bouchette	M	712	121,75
83055	Sainte-Thérèse-de-la-Gatineau	M	574	60,65
83060	Messines	M	1 711	108,89
83065	Maniwaki	V	3 854	6,53
83070	Déléage	M	1 931	247,48
83075	Egan-Sud	M	498	49,68
83085	Bois-Franc	M	411	71,23
83088	Montcerf-Lytton	M	673	354,80

Code	Municipalité	Désignation	Population (2023)	Superficie terrestre(km ²)
83090	Aumond	CT	819	213,09
83095	Grand-Remous	M	1 212	352,06
83902	Lac-Pythonga	NO	2	5 058,56
83904	Cascades-Malignes	NO	0	494,26
83906	Lac-Lenôtre	NO	0	1 914,30
83908	Lac-Moselle	NO	0	1 165,67
83912	Dépôt-Échouani	NO	0	307,29
Total :			19 767	12 177,56

Hors MRC (Communauté autochtone) ¹

83802	Kitigan Zibi	R	1 234	194,40
83804	Lac-Rapide	R	349	0,28

¹ Non visé par le décret de population

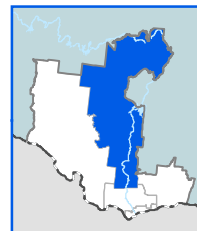


Limites administratives

- Frontière interprovinciale
- Région administrative
- MRC

Réseau routier

- Autoroute
- Route nationale
- Route régionale



Direction de la transformation numérique,
de la géomatique et de la bureautique, février 2023
© Gouvernement du Québec