

**\*外にいるとき\***

- (1) ブロック塀や自動販売機から離れる
- (2) 看板や窓ガラスなどの落下に注意

**\*学校や店などにいるとき\***

- (1) 頭を守る
- (2) つり下がっている照明器具などに注意
- (3) あわてて外に飛び出さない

**●揺れがおさまったら●**

- ① 周りを見わたす・・・安全確認
- ② 使っていたら火を消す
- ③ ドアを開けて出口を確保する
- ④ テレビやラジオで情報収集・・・外国語放送をしています。詳しくはP17へ
- ⑤ 津波に注意・・・海の近くでは、より早く・より高く・より遠くへ行く
- ⑥ 周りの人に声をかけ、助け合う
- ⑦ 家が危ないときは、避難所などの安全な場所へ行く

**【緊急地震速報】**

強い地震が起こる前に、地震を教えてくれるシステムです。



携帯電話やスマートフォンから特別な音が流れます。詳しくは、利用している携帯電話／スマートフォン会社に確認してください。

地震に対する備えや、地震が発生した場合の対応について、分かりやすく説明しています。

**●多言語防災ビデオ「地震！その時どうする？」**

<https://www.youtube.com/watch?v=G7UZNu7iUP8>

(日・英・中・韓・ベトナム・ネパール・他6言語)






**●冊子「地震から身を守るためのアドバイス」**

SenTIA 国際化事業部 HP

[https://int.senia-sendai.jp/j/download/information/bousai\\_j.pdf](https://int.senia-sendai.jp/j/download/information/bousai_j.pdf)

(日・英・中・韓・ベトナム・ネパール・他5言語)

※ 仙台多文化共生センターで、冊子を無料で配布しています。

**台風・大雨**

事前の対策が大切です。天気予報をよく確認しておきましょう。また、地震と同様に、避難所の確認、家族や友人との連絡方法、持ち出し用品の準備、地域の人たちとの交流なども大切です。

●**台風や大雨に備えてできること**●

(1) **ハザードマップを確認する**

仙台市には、ハザードマップがあります。自分の家の近くの危険な場所を確認しておきましょう。

ハザードマップ：せんだいぐらしのマップ (<https://www2.wagmap.jp/sendacity/Portal>) から「防災」を選ぶ(日)

(2) **大雨の時に出来る5段階の避難情報**

警戒レベル4で、危険な場所から全員避難します。警戒レベルを常に確認して、適切に避難しましょう。

大雨の時に出来る5段階の避難情報

警戒レベル1・2は気象庁より発表され、市では警戒レベル3～5を避難情報等と一緒にお知らせします。

警戒レベルを確認して、適切な避難行動をしましょう。



**警戒レベル 1**  
今の天気情報を調べてください。

**警戒レベル 2**  
逃げるための道、逃げる場所を確認してください。

**警戒レベル 3**  
高齢者等避難  
お年寄りや体が自由動かない人は逃げてください。他の人は逃げる準備をしてください。

**警戒レベル 4**  
【全員避難】  
避難指示  
災害のため、とても危険です。すぐに逃げてください。

**警戒レベル 5**  
緊急安全確保  
災害が起きています。命を守る行動をしてください。

レベル1から5の順に緊急性が高まります。

仙台市災害多言語支援センター

自然災害が起こったときは、仙台多文化共生センターに「仙台市災害多言語支援センター」が設置されます。外国語で情報提供などを行います。困ったときや外国語で相談したいときに連絡してください。

詳しくは、SenTIA 国際化事業部 HP を見てください。

TEL : 022-224-1919 <https://int.sentia-sendai.jp/saigai/>

(日・英・中・韓・ベトナム・ネパール)

