

1976 Census of Canada

Population: Geographic Distributions

Census Divisions and Subdivisions
Western Provinces and the Territories

Recensement du Canada de 1976

Population: Répartition géographique

Divisions et subdivisions de recensement
Provinces de l'Ouest et les Territoires

STATISTICS STATISTIQUE
CANADA CANADA

55-

FROM THE LIBRARY
DE LA BIBLIOTHÈQUE

1976 Census of Canada

Recensement du Canada de 1976

BCUG
5856451

Volume 1

Volume 1

Population: Geographic Distributions

Census Divisions and
Subdivisions
Western Provinces and
the Territories

Population: Répartition géographique

Divisions et subdivisions
de recensement
Provinces de l'Ouest et
les Territoires

Published by authority of
The Minister of Industry, Trade and Commerce

Statistics Canada should be credited when
reproducing or quoting any part of this document

©Minister of Supply
and Services, Canada, 1977

June 1977
8-2400-505

Price: \$2.25

Catalogue 92-805

Ottawa

Publication autorisée par
le ministre de l'Industrie et du Commerce

Reproduction ou citation autorisée sous réserve
d'indication de la source: Statistique Canada

©Ministre des Approvisionnements
et Services, Canada, 1977

Juin 1977
8-2400-505

Prix: \$2.25

Catalogue 92-805

Ottawa

TABLE OF CONTENTS

	Page
Introduction	
Definitions	V
Coverage Error	VI
Symbols	VI
Graphics	
Map 1. Population Distribution by Census Divisions, Canada, 1976	VI A
Map 2. Population Change by Census Divisions, Canada, 1971-1976	VI B
Index Map for Census Divisions	VI C
Tables	
Table 3. Population for Census Divisions and Subdivisions, 1971 and 1976	3-31
Table 4. Population for Census Divisions, Manitoba, 1951-1976	4-1

TABLE DES MATIÈRES

	Page
Introduction	
Définitions	V
Erreur de couverture	VI
Signes conventionnels	VI
Graphiques	
Carte 1. Répartition de la population par division de recensement, Canada, 1976	VI A
Carte 2. Variation de la population par division de recensement, Canada, 1971-1976	VI B
Carte-index des divisions de recensement	VI C
Tableaux	
Tableau 3. Population, divisions et subdivisions de recensement, 1971 et 1976	3-31
Tableau 4. Population, divisions de recensement, Manitoba, 1951-1976	4-1

INTRODUCTION

This report provides final population counts of the 1976 Census for all census divisions and subdivisions (Table 3). It is one of four regional reports (92-802, Atlantic Provinces; 92-803, Quebec; 92-804, Ontario; 92-805, Western Provinces and the Territories) which together provide coverage for the entire country. The population counts from the 1971 Census, included for comparison purposes, have been adjusted to reflect the June 1, 1976 municipal limits, in cases where population has been affected by the annexation or loss of land through the alteration of municipal limits. Detailed descriptions of such alterations may be found in the annual publication, *Changes to municipal boundaries, status and names* (Catalogue No. 12-201).

Table 4 of this bulletin provides an historical comparison of population counts from 1951 to 1976 for the new census divisions in Manitoba which were redefined on January 1, 1976. The new system of 23 census divisions replaces the previous system of 20 census divisions which existed at the time of the 1971 Census.

Similarly, in the Northwest Territories, a new system of four regions has replaced the previous system of three districts which existed at the time of the 1971 Census.

A series of reference maps locating these census divisions and subdivisions may be found in another bulletin (Catalogue No. 92-811). An index map of census divisions only has been included in this bulletin.

DEFINITIONS

Province: Major political division of Canada. From a statistical point of view, it is a basic unit for which data are tabulated and cross-classified. There are ten provinces which are divided into federal electoral districts, census divisions, census subdivisions, etc. In census publications, provincial tables include the Yukon and Northwest Territories.

Census Division (CD): General term applying to counties, regional districts, regional municipalities, etc. In Newfoundland, Manitoba, Saskatchewan and Alberta, the term describes geostatistical areas that have been created by Statistics Canada in co-operation with the province as an equivalent for counties.

Census Subdivision (CSD): General term applying to municipalities, Indian Reserves, unorganized territories and subdivisions. In Newfoundland, Nova Scotia and British Columbia, the term also describes geostatistical areas that have been created by Statistics Canada in co-operation with the province as an equivalent for municipalities. It should be noted that the parts of Flin Flon falling in Manitoba and Saskatchewan, and the parts of Lloydminster falling in Saskatchewan and Alberta are treated as separate CSDs.

Census Subdivision Type: Census subdivisions (CSDs) are classified into various types, according to official designations adopted by provincial or federal authorities. With the exception of unorganized territories and Indian Reserves, the type indicates the municipal status of the CSD. The following list indicates the abbreviations used for the most common CSD types:

BOR Borough
C City - Cité
DM District Municipality - Municipalité de district

Ce bulletin présente les chiffres définitifs de population du recensement de 1976 pour toutes les divisions et subdivisions de recensement (tableau 3). Il s'inscrit dans une série de quatre bulletins portant sur les régions (92-802, provinces de l'Atlantique; 92-803, Québec; 92-804, Ontario; 92-805, provinces de l'Ouest et les Territoires) qui fournissent des données pour l'ensemble du pays. Les chiffres de population du recensement de 1971, qui sont indiqués à des fins de comparaison, ont été redressés en fonction des limites municipales au 1^{er} juin 1976 dans les cas où une annexion ou une perte de territoire résultant du changement des limites municipales a affecté la population. On trouvera une description détaillée de ces modifications dans la publication annuelle, *Changements de limites, de statut et de nom des municipalités* (n° 12-201 au catalogue).

Le tableau 4 de ce bulletin présente des comparaisons chronologiques des chiffres de population de 1951 à 1976 pour les nouvelles divisions de recensement au Manitoba qui ont été redélimitées le 1^{er} janvier 1976. Le nouveau système, qui comprend 23 divisions de recensement, remplace celui de 20 divisions qui existait lors du recensement de 1971.

De même, dans les Territoires du Nord-Ouest, un nouveau système comprenant quatre régions a remplacé l'ancien de trois districts utilisé lors du recensement de 1971.

On trouvera, dans un autre bulletin (n° 92-811 au catalogue), une série de cartes de référence qui situent ces divisions et subdivisions de recensement. Une carte-index des divisions de recensement seulement figure dans ce bulletin.

DÉFINITIONS

Province: Principale division politique du Canada. Du point de vue statistique, c'est une unité de base pour laquelle toutes les données sont totalisées et recoupées. Il y a dix provinces, divisées en circonscriptions électorales fédérales, en divisions de recensement, en subdivisions de recensement, etc. Dans les publications du recensement, les tableaux relatifs aux provinces comprennent le Yukon et les Territoires du Nord-Ouest.

Division de recensement (DR): Terme générique qui désigne les comtés, les districts régionaux, les municipalités régionales, etc. À Terre-Neuve, au Manitoba, en Saskatchewan et en Alberta, l'expression désigne les unités géostatistiques créées comme équivalent des comtés et délimitées par Statistique Canada en collaboration avec les provinces.

Subdivision de recensement (SDR): Terme générique désignant les municipalités, les réserves indiennes, les territoires non municipalisés et les subdivisions de recensement. À Terre-Neuve, en Nouvelle-Écosse et en Colombie-Britannique, l'expression désigne également des unités géostatistiques créées comme équivalent des municipalités et délimitées par Statistique Canada en collaboration avec la province. Il est à noter que les parties de Flin Flon qui se trouvent au Manitoba et en Saskatchewan, et celles de Lloydminster qui se trouvent en Saskatchewan et en Alberta sont considérées comme des subdivisions de recensement distinctes.

Catégorie de subdivision de recensement: Les subdivisions de recensement sont classées en diverses catégories selon les appellations adoptées par les autorités provinciales ou fédérales. À l'exception des territoires non municipalisés et des réserves indiennes, la catégorie indique le statut d'une subdivision de recensement. Voici la liste des abréviations des catégories de subdivision de recensement les plus courantes:

DEFINITIONS — Concluded

HAM	Hamlet — Hameau
ID	Improvement District — District d'amélioration
LGC	Local Government Community — Centre d'administration locale
LGD	Local Government District — District d'administration locale
LID	Local Improvement District — District d'amélioration locale
MD	Municipal District — District municipal
MUN	Municipality — Municipalité
PAR	Parish — Paroisse
RD	Rural District — District rural
RM	Rural Municipality — Municipalité rurale
SV	Summer Village — Village d'été
TM	Township Municipality — Municipalité de township
T-V	Town — Ville
V/C	Ville/Cité
VL	Village

Indian Reserve: Territory, mostly rural and varying in size, that belongs to an Indian tribe according to treaties between the Federal Government and the Indians. It is excluded from local jurisdiction and administered by the Federal Department of Indian and Northern Affairs.

Unorganized Territory: An area without municipal organization, directly administered by the province or, when applicable, by the county. Such areas are generally characterized by large tracts of land with low population density.

The information in this report was collected on a 100% basis and as such represents the official census counts. All table headings are noted accordingly.

COVERAGE ERROR

A coverage error occurs in the census whenever a person or a household is missed completely or counted more than once. Since overcoverage is fairly rare in relation to undercoverage, the net effect of such errors is to introduce a downward bias in census figures, so that the published census estimates tend to underestimate the actual population.

A special study was undertaken in relation to the 1971 Census to measure the extent of the bias due to undercoverage. This study estimated the over-all undercoverage rate to be of the order of 2% of the total population for persons and 1.5% for households. It also indicated that undercoverage is higher in certain segments of the population, e.g., young male adults, recent immigrants, the unemployed, etc. Similar trends were obtained in connection with the 1966 Census.

Comparable studies were undertaken for the 1976 Census but the results were not available at the time this report was published.

SYMBOLS

- .. figures not available.
- ... figures not appropriate or not applicable.
- _ nil or zero.
- amount too small to be expressed.

DÉFINITIONS — fin

Réserve indienne: Territoire, le plus souvent rural et de taille variable, qui appartient à une tribu indienne en vertu de traités conclus entre le gouvernement fédéral et les Indiens. Il échappe à la compétence des autorités locales et est administré par le ministère des Affaires indiennes et du Nord canadien.

Territoire non municipalisé: Région sans organisation municipale, administrée directement par la province ou, le cas échéant, par le comté. Ces régions sont généralement caractérisées par leur vaste étendue et par la faible densité de leur population.

Les renseignements de la présente publication ont été recueillis à 100% et représentent les chiffres officiels de recensement. Les titres des tableaux sont annotés en conséquence.

ERREUR DE COUVERTURE

Une erreur de couverture se glisse chaque fois qu'une personne ou un ménage sont omis ou comptés plus d'une fois. Étant donné que le surdénombrement est assez rare par rapport au sous-dénombrement, les erreurs de couverture introduisent un biais vers le bas dans les estimations du recensement de sorte que ces dernières ont tendance à sous-représenter la population réelle.

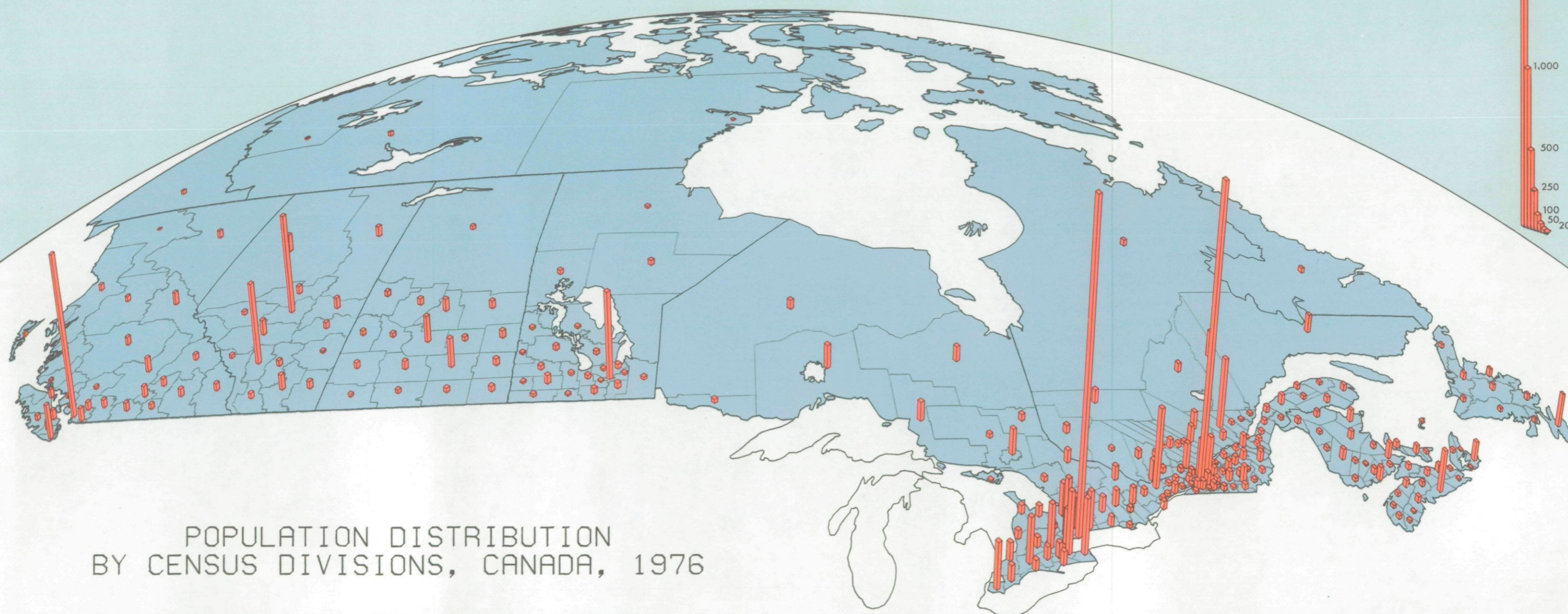

On a entrepris une étude spéciale concernant le recensement de 1971 afin de mesurer l'importance des biais attribuables au sous-dénombrement. On a établi que le taux global de sous-dénombrement était de l'ordre de 2 % pour ce qui est des personnes et de 1.5 % pour les ménages. On a également constaté que le sous-dénombrement est plus important dans certains segments de la population (par exemple, les jeunes hommes, les nouveaux immigrants et les chômeurs). Des tendances semblables ont été observées dans le cas du recensement de 1966.

On a entrepris des études du même genre pour le recensement de 1976, mais les résultats n'étaient pas prêts au moment de mettre ce bulletin sous presse.

SIGNES CONVENTIONNELS

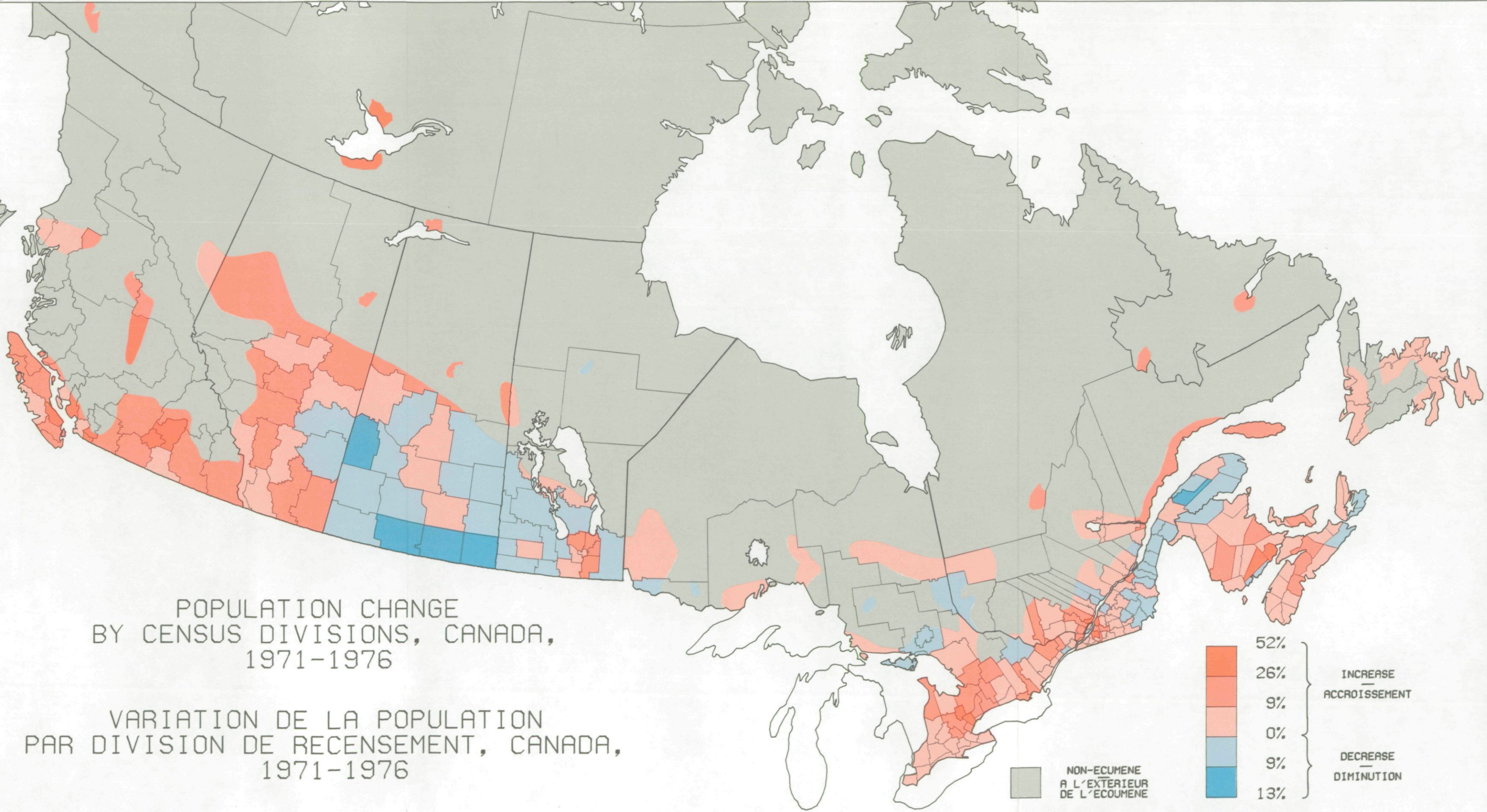
- .. non disponible.
- ... n'ayant pas lieu de figurer.
- _ néant ou zéro.
- infimes.

POPULATION (000's)



POPULATION DISTRIBUTION
BY CENSUS DIVISIONS, CANADA, 1976

REPARTITION DE LA POPULATION
PAR DIVISION DE RECENSEMENT, CANADA, 1976



GIMMS

TABLE 3. POPULATION FOR CENSUS DIVISIONS AND SUBDIVISIONS, 1971 AND 1976
 TABLEAU 3. POPULATION, DIVISIONS ET SUBDIVISIONS DE RECENSEMENT, 1971 ET 1976
 (BASED ON 100% DATA - BASE SUR LES DONNEES A 100 %)

	TYPE — GENRE	POPULATION			TYPE — GENRE	POPULATION	
		1971(1)	1976			1971(1)	1976
MANITOBA		988,247	1,021,506				
DIVISION NO. 1		17,070 a	16,481				
ALEXANDER.....	LGD	1,778 a	1,804	CAMERON.....	RM	798	730
LAC DU BONNET.....	VL	952	971	DELORAINÉ.....	T-V	961	1,019
LAC DU BONNET.....	RM	2,195	2,365	EDWARD.....	RM	1,069	973
PINAWA.....	LGD	2,187	2,080	HARTNEY.....	T-V	579	484
PINEY.....	LGD	2,169	1,983	KILLARNEY.....	T-V	2,074	2,348
POWERSVIEW.....	VL	667	668	MELITA.....	T-V	1,132	1,169
REYNOLDS.....	LGD	1,148	1,175	MORTON.....	RM	1,258	1,177
STUARTBURN.....	LGD	1,880	1,735	NAPINKA.....	VL	135	151
VICTORIA BEACH.....	RM	219	195	RIVERSIDE.....	RM	1,254	1,081
WHITEMOUTH.....	RM	2,118	1,903	STRATHCONA.....	RM	1,222	1,125
DIVISION NO. 1, UNORGANIZED.....		1,754	1,602	TURTLE MOUNTAIN.....	RM	1,612	1,481
DIVISION NO. 1, INDIAN RESERVES.....		3	-	WASKADA.....	VL	247	257
				WHITewater.....	RM	978	885
				WINCHESTER.....	RM	1,043	946
DIVISION NO. 2		30,308 a	34,028	DIVISION NO. 6		11,536 a	11,163
DE SALABERRY.....	RM	2,750	2,670	ELKHORN.....	VL	569	527
FRANKLIN.....	RM	2,325	2,168	OAK LAKE.....	T-V	342	367
HANOVER.....	RM	6,169 a	6,931	PIPESTONE.....	RM	2,293	2,138
LA BROUQUERIE.....	RM	1,328	1,523	SIFTON.....	RM	999	917
NIYERVILLE.....	VL	938	1,251	VIRDEN.....	T-V	2,823	2,936
RITCHIE.....	RM	2,946	3,768	WALLACE.....	RM	2,172	2,165
ST. PIERRE.....	VL	846	906	WOODWORTH.....	RM	1,401	1,275
STE ANNE.....	VL	1,062	1,174	DIVISION NO. 6, INDIAN RESERVES.....		937	838
STE ANNE.....	RM	2,498	2,876				
STEINBACH.....	T-V	5,265 a	5,979	DIVISION NO. 7		50,783 a	53,504
TACHE.....	RM	3,749	4,436	BRANDON.....	C	32,713 a	34,501
DIVISION NO. 2, INDIAN RESERVES.....		432	346	CARBERRY.....	T-V	1,305	1,423
				CORNWALLIS.....	RM	4,052 a	3,760
DIVISION NO. 3		33,115 a	34,780	CYPRESS, NORTH.....	RM	2,029	2,049
ALTONA.....	T-V	2,122	2,480	CYPRESS, SOUTH.....	RM	838	854
CARMAN.....	T-V	2,030	2,272	DALY.....	RM	1,355	1,820
DUFFERIN.....	RM	2,598	2,592	ELTON.....	RM	1,525 a	1,505
EMERSON.....	T-V	830	756	GLENBORO.....	VL	698	720
GRETNA.....	VL	522	510	GLENWOOD.....	RM	809	839
MONTICM.....	RM	1,970	1,794	OAKLAND.....	RM	931	958
MORDEN.....	T-V	3,266	3,886	RIVERS.....	T-V	1,175	1,185
MORRIS.....	T-V	1,408 a	1,572	SOURIS.....	T-V	1,674	1,712
MORRIS.....	RM	3,270 a	3,148	WAWANESIA.....	VL	478	487
PLUM COULEE.....	VL	480	477	WHITEHEAD.....	RM	1,201	1,291
RHINELAND.....	RM	4,776	4,550	DIVISION NO. 8		15,072 a	14,637
ROLAND.....	RM	1,108	1,032	GLADSTONE.....	T-V	933	976
STANLEY.....	RM	4,319 a	4,572	GLENELLA.....	RM	823	788
THOMPSON.....	RM	1,407	1,390	LAKEVIEW.....	RM	597	598
WINKLER.....	T-V	3,009 a	3,749	LANSDOWNE.....	RM	1,262	1,150
				MACGREGOR.....	VL	744	789
DIVISION NO. 4		12,823 a	12,064	NORFOLK, NORTH.....	RM	2,981	2,974
ARGYLE.....	RM	1,685	1,561	NORFOLK, SOUTH.....	RM	1,490	1,414
CARTWRIGHT.....	VL	340	361	NOTRE DAME DE LOURDES.....	VL	613	651
CRYSTAL CITY.....	VL	555	513	TREHERNE.....	VL	628	706
LORNE.....	RM	2,654	2,596	VICTORIA.....	RM	1,490	1,467
LOUISE.....	RM	1,556	1,343	WESTBOURNE.....	RM	2,512	2,170
MANITOU.....	VL	871	883	DIVISION NO. 8, INDIAN RESERVES.....		999	954
PEMBINA.....	RM	2,436	2,213				
PILOT MOUND.....	VL	763	730	DIVISION NO. 9		24,104 a	23,143
ROBLIN.....	RM	1,084	1,030	GREY.....	RM	2,551	2,409
SOMERSET.....	VL	646	625	PORTAGE LA PRAIRIE.....	C	12,950	12,555
DIVISION NO. 4, INDIAN RESERVES.....		233	209	PORTAGE LA PRAIRIE.....	RM	7,514	7,193
				ST. CLAUDE.....	VL	679	612
DIVISION NO. 5		18,635 a	17,975	DIVISION NO. 9, INDIAN RESERVES.....		410	374
ALBERT.....	RM	775	727				
ARTHUR.....	RM	897	862	DIVISION NO. 10		6,801 a	6,835
BOISSEvain.....	T-V	1,506	1,584	CARTIER.....	RM	2,987	2,895
BRENDA.....	RM	1,095	976	MACDONALD.....	RM	3,169	3,247

SEE FOOTNOTE(S) AT END OF TABLE 3 - VOIR NOTE(S) A LA FIN DU TABLEAU 3.

a - ADJUSTED FIGURES DUE TO BOUNDARY CHANGES. - CHIFFRES AJUSTES A CAUSE DE CHANGEMENTS DE LIMITES.

TABLE 3. POPULATION FOR CENSUS DIVISIONS AND SUBDIVISIONS, 1971 AND 1976
 TABLEAU 3. POPULATION, DIVISIONS ET SUBDIVISIONS DE RECENSEMENT, 1971 ET 1976
 (BASED ON 100% DATA - BASE SUR LES DONNEES A 100 %)

	TYPE — GENRE	POPULATION			TYPE — GENRE	POPULATION	
		1971(1)	1976			1971(1)	1976
ST. FRANCOIS XAVIER.....	RM	645	692	SILVER CREEK.....	RM	957	808
DIVISION NO. 11.....		535,233 a	560,874	DIVISION NO. 16, INDIAN RESERVES.....		705	649
WINNIPEG.....	C	535,233 a	560,874	DIVISION NO. 17.....		29,857 a	28,999
DIVISION NO. 12.....		11,358 a	12,554	ALONSA.....	LGD	2,585 a	2,476
BEAUSEJOUR.....	T-V	2,255 a	2,422	DAUPHIN.....	T-V	8,891	9,109
BROKENHEAD.....	RM	2,863 a	2,898	DAUPHIN.....	RM	3,169 a	3,087
GARSON.....	VL	301	290	ETHELBERT.....	VL	526	493
SPRINGFIELD.....	RM	5,999 a	6,944	ETHELBERT.....	RM	1,060	882
DIVISION NO. 13.....		25,761 a	28,731	GILBERT PLAINS.....	VL	854	847
DURNOTTAR.....	VL	222	219	GILBERT PLAINS.....	RM	1,774 a	1,491
SEUKIRK.....	T-V	9,331	9,862	GRANDVIEW.....	T-V	967	1,013
ST. ANDREWS.....	RM	5,885	6,831	GRANDVIEW.....	RM	1,507 a	1,356
ST. CLEMENTS.....	RM	5,047	5,724	LAWRENCE.....	RM	1,099	958
ST. PAUL, EAST.....	RM	2,616	3,369	MCCREARY.....	VL	545	614
ST. PAUL, WEST.....	RM	2,429	2,570	MCCREARY.....	RM	867	832
DIVISION NO. 13, INDIAN RESERVES.....		251	156	MOSSEY RIVER.....	RM	1,438	1,202
DIVISION NO. 14.....		11,181 a	12,488	OCHRE RIVER.....	RM	1,152	1,085
ROCKWOOD.....	RM	5,341	5,962	STE ROSE.....	RM	1,225	1,117
ROSSER.....	RM	1,171	1,269	STE ROSE DU LAC.....	VL	818	1,038
STONEWALL.....	T-V	1,583	1,826	WINNIPEGOSIS.....	VL	887	893
TEULON.....	VL	828	873	DIVISION NO. 17, UNORGANIZED.....		147 a	117
WOODLANDS.....	RM	2,258	2,568	DIVISION NO. 17, INDIAN RESERVES.....		346	389
DIVISION NO. 15.....		27,704 a	26,072	DIVISION NO. 18.....		23,504 a	21,488
ARCHIE.....	RM	831	670	ARBORG.....	VL	879	851
BIRTLE.....	T-V	882	821	ARMSTRONG.....	LGD	2,298	2,024
BIRTLE.....	RM	1,363	1,212	BIFROST.....	RM	1,986	1,873
BLANSHARD.....	RM	1,068	924	COLDWELL.....	RM	1,589	1,582
CLANWILLIAM.....	RM	663	577	ERIKSDALE.....	RM	1,066	1,012
ELLICE.....	RM	643	537	FISHER.....	LGD	3,463 a	3,408
ERICKSON.....	VL	531	558	GIMLI.....	T-V	2,041	1,659
HAMIOTA.....	VL	822	765	GIMLI.....	RM	2,709	2,250
HAMIOTA.....	RM	918	809	GRAHAMDALE.....	LGD	2,700	2,247
HARRISON.....	RM	1,327	1,202	RIVERTON.....	VL	797	685
LANGFORD.....	RM	749	740	SIGLINES.....	RM	1,580	1,626
MINIOTA.....	RM	1,332	1,181	ST. LAURENT.....	RM	1,326	1,272
MINNECOSA.....	T-V	2,621	2,718	WINNIPEG BEACH.....	T-V	687	582
MINTO.....	RM	784	732	DIVISION NO. 18, UNORGANIZED.....		36 a	24
NEEPAWA.....	T-V	3,215	3,508	DIVISION NO. 18, INDIAN RESERVES.....		347	343
ODANAH.....	RM	702	612	DIVISION NO. 19.....		12,080 a	12,310
PARK SOUTH.....	LGD	1,075 a	993	DIVISION NO. 19, UNORGANIZED.....		3,930 a	3,869
RAPID CITY.....	T-V	374	412	DIVISION NO. 19, INDIAN RESERVES.....		8,150 a	8,441
ROSEDALE.....	RM	2,347	2,050	DIVISION NO. 20.....		13,591 a	13,273
SASKATCHEWAN.....	RM	922	867	BENITO.....	VL	479	507
SHOAL LAKE.....	VL	833	865	BOWSMAN.....	VL	443	483
SHOAL LAKE.....	RM	1,110	945	MINITONAS.....	VL	610	605
ST. LAZARE.....	VL	431	476	MINITONAS.....	RM	1,652	1,513
STRATHCLAIR.....	RM	1,569	1,380	MINITONAS.....	LGD	1,686 a	1,642
DIVISION NO. 15, INDIAN RESERVES.....		592	518	MOUNTAIN NORTH.....	LGD	1,481 a	1,317
DIVISION NO. 16.....		12,657 a	11,755	MOUNTAIN SOUTH.....	LGD	1,481 a	1,317
BINGSCARTH.....	VL	469	430	SWAN RIVER.....	T-V	3,645 a	3,742
BOULTON.....	RM	688	565	SWAN RIVER.....	RM	3,505 a	3,443
HILLSBURG.....	RM	889	753	DIVISION NO. 20, UNORGANIZED.....		90 a	21
PARK NORTH.....	LGD	654 a	571	DIVISION NO. 21.....		23,696 a	24,497
ROBLIN.....	T-V	1,753	1,971	CARROT VALLEY AND OTHER PARTS.....	LGD	1,528	2,012
ROSSBURN.....	VL	638	652	CRANBERRY PORTAGE.....	LGD	951	911
ROSSBURN.....	RM	1,077	890	FLIN FLON (PART).....	C	8,673	8,152
RUSSELL.....	T-V	1,526	1,524	GRAND RAPIDS.....	LGD	653	655
RUSSELL.....	RM	833	710	SNOW LAKE.....	LGD	1,582	1,645
SHELL RIVER.....	RM	1,435	1,274	THE PAS.....	T-V	6,062	6,602
SHELLMOUTH.....	RM	1,033	958	WANLESS.....	LGD	123	252
				DIVISION NO. 21, UNORGANIZED.....		2,455 a	2,568

SEE FOOTNOTE(S) AT END OF TABLE 3 - VOIR NOTE(S) A LA FIN DU TABLEAU 3.

TABLE 3. POPULATION FOR CENSUS DIVISIONS AND SUBDIVISIONS, 1971 AND 1976
 TABLEAU 3. POPULATION, DIVISIONS ET SUBDIVISIONS DE RECENSEMENT, 1971 ET 1976
 (BASED ON 100% DATA - BASE SUR LES DONNEES A 100 %)

	TYPE — GENRE	POPULATION			TYPE — GENRE	POPULATION	
		1971(1)	1976			1971(1)	1976
DIVISION NO. 21, INDIAN RESERVES.....		1,469 a	1,700	094. HAZELWOOD.....	RM	670	546
DIVISION NO. 22.....		30,972 a	30,863	095. GOLDEN WEST.....	RM	787	644
MYSTERY LAKE.....	LGD	354 a	38	DIVISION NO. 1, INDIAN RESERVES.....		583	553
THOMPSON.....	C	19,001	17,291	DIVISION NO. 2.....		30,316	27,418
DIVISION NO. 22, UNORGANIZED.....		2,503 a	3,011	AVONLEA.....	VL	391	415
DIVISION NO. 22, INDIAN RESERVES.....		9,114 a	10,523	BENGOUGH.....	T-V	650	603
DIVISION NO. 23.....		10,406 a	12,992	CEYLON.....	VL	279	259
CHURCHILL.....	LGD	1,604	1,699	COLGATE.....	VL	59	63
GILLAM.....	LGD	1,921	2,839	CREELMAN.....	VL	197	178
LEAF RAPIDS.....	LGD	5 a	2,067	FILLMORE.....	VL	396	350
LYNN LAKE.....	LGD	3,012	2,732	GLADMAR.....	VL	131	74
DIVISION NO. 23, UNORGANIZED.....		2,095 a	1,790	GOODWATER.....	VL	71	61
DIVISION NO. 23, INDIAN RESERVES.....		1,769 a	1,865	HALBRITE.....	VL	166	132
				HARDY.....	VL	42	35
				KHEDIVE.....	VL	91	76
				LAKE ALMA.....	VL	173	116
				LANG.....	VL	183	189
				MACOUN.....	VL	172	163
				MCTAGGART.....	VL	58	77
				MIDALE.....	T-V	647	572
				MILESTONE.....	T-V	483	511
				MINTON.....	VL	215	159
				OGEMA.....	T-V	457	432
				OSAGE.....	VL	55	55
				PANGMAN.....	VL	242	208
				RADVILLE.....	T-V	1,024	1,008
				TORQUAY.....	VL	377	344
				TRIBUNE.....	VL	136	92
				WEYBURN.....	C	8,815	8,892
				YELLOW GRASS.....	T-V	500	461
				006. CAMBRIA.....	RM	571	482
				007. SOURIS VALLEY.....	RM	746	585
				008. LAKE ALMA.....	RM	596	472
				009. SURPRISE VALLEY.....	RM	467	426
				010. HAPPY VALLEY.....	RM	427	315
				036. CYMRI.....	RM	843	696
				037. LOMOND.....	RM	599	521
				038. LAURIER.....	RM	830	679
				039. THE GAP.....	RM	587	453
				040. BENGOUGH.....	RM	790 a	637
				066. GRIFFIN.....	RM	878	696
				067. WEYBURN.....	RM	1,185	1,223
				068. BROKEN SHELL.....	RM	572	489
				069. NORTON.....	RM	647	529
				070. KEY WEST.....	RM	933	800
				096. FILLMORE.....	RM	696	579
				097. WELLINGTON.....	RM	840	636
				098. SCOTT.....	RM	641	503
				099. CALEDONIA.....	RM	696	578
				100. ELMSTHORPE.....	RM	762	593
				DIVISION NO. 3.....		23,763 a	20,714
				ANEROID.....	VL	163	153
				ASSINIBOIA.....	T-V	2,675	2,738
				CORDNACH.....	VL	379	386
				FERLAND.....	VL	109	73
				FIFE LAKE.....	VL	83	83
				GLENTWORTH.....	VL	126	88
				GRAVELBOURG.....	T-V	1,428	1,326
				HAZENMORE.....	VL	127	126
				KINCAID.....	VL	306	245
SASKATCHEWAN.....		926,242	921,323				
DIVISION NO. 1.....		37,167	33,487				
ALAMEDA.....	T-V	370	319				
ALIDA.....	VL	230	163				
ANTLER.....	VL	115	110				
ARCOLA.....	T-V	539	547				
BENSON.....	VL	83	82				
BIENFAIT.....	T-V	823	807				
CARIEVALE.....	VL	229	245				
CARLYLE.....	T-V	1,101	1,057				
CARNDUFF.....	T-V	1,075	1,071				
ESTEVAN.....	C	9,150	8,847				
FAIRLIGHT.....	VL	127	84				
FORGET.....	VL	118	74				
FROBISHER.....	VL	245	187				
GAINSBOROUGH.....	VL	375	311				
GLEN EWEN.....	VL	223	143				
HEWARD.....	VL	79	60				
KENNEDY.....	VL	264	241				
KISBEY.....	VL	260	252				
LAMPMAN.....	T-V	830	720				
MANOR.....	VL	409	348				
MARYFIELD.....	VL	408	408				
NORTH PORTAL.....	VL	189	157				
OXBOW.....	T-V	1,380	1,221				
REDOVERS.....	T-V	846	843				
ROCHE PERCEE.....	VL	167	129				
STORTHOKS.....	VL	177	152				
STOUGHTON.....	T-V	751	705				
WAWOTA.....	T-V	536	619				
001. ARGYLE.....	RM	490	445				
002. MOUNT PLEASANT.....	RM	609	524				
003. ENNISKILLEN.....	RM	769	586				
004. COALFIELDS.....	RM	649	549				
005. ESTEVAN.....	RM	1,218	1,149				
031. STORTHOKS.....	RM	826	695				
032. RECIPROCITY.....	RM	774	619				
033. MOOSE CREEK.....	RM	719	595				
034. BROWNING.....	RM	1,053	801				
035. BENSON.....	RM	805	668				
061. ANTLER.....	RM	1,104	900				
063. MOOSE MOUNTAIN.....	RM	917 a	768				
064. BROCK.....	RM	593	457				
065. TECUMSEH.....	RM	666	574				
091. MARYFIELD.....	RM	882	734				
092. WALPOLE.....	RM	1,022	806				
093. WAWKEN.....	RM	932	872				

SEE FOOTNOTE(S) AT END OF TABLE 3 - VOIR NOTE(S) A LA FIN DU TABLEAU 3.

TABLE 3. POPULATION FOR CENSUS DIVISIONS AND SUBDIVISIONS, 1971 AND 1976
 TABLEAU 3. POPULATION, DIVISIONS ET SUBDIVISIONS DE RECENSEMENT, 1971 ET 1976
 (BASED ON 100% DATA - BASE SUR LES DONNEES A 100 %)

	TYPE	POPULATION			TYPE	POPULATION	
	GENRE	1971(1)	1976		GENRE	1971(1)	1976
LAFLECHE.....	T-V	715	639	107. LAC PELLETIER.....	RM	710	670
LIMERICK.....	VL	178	166	108. BONE CREEK.....	RM	758	601
MANKOTA.....	VL	461 a	406	109. CARMICHAEL.....	RM	678	541
MAZENOD.....	VL	73	70	110. PIAPOT.....	RM	428	410
MEYRONNE.....	VL	142	98	111. MAPLE CREEK.....	RM	576	671
MOSSBANK.....	T-V	460	444	929. L I D.....	LID	847a	705
NEVILLE.....	VL	154	129	DIVISION NO. 4, INDIAN RESERVES.....		101	114
PALMER.....	VL	58	56	DIVISION NO. 5.....		44,956	41,867
PONTEIX.....	T-V	786	760	ATWATER.....	VL	60	62
ROCKGLEN.....	T-V	550	508	BANGOR.....	VL	69	69
SPRING VALLEY.....	VL	71	44	BREDENBURY.....	T-V	472	441
ST. VICTOR.....	VL	85	81	BROADVIEW.....	T-V	965 a	861
VANGUARD.....	VL	315	286	CHURCHBRIDGE.....	T-V	973	928
VICEROY.....	VL	152	88	DUBUC.....	VL	153	142
WILLOW BUNCH.....	T-V	476 a	417	DUFF.....	VL	90	87
WOOD MOUNTAIN.....	VL	86	65	ESTERHAZY.....	T-V	2,896	2,894
WOODROW.....	VL	73	85	FENWOOD.....	VL	112	90
011. HART BUTTE.....	RM	592	501	FLEMING.....	T-V	183	164
012. POPLAR VALLEY.....	RM	556	420	GERALD.....	VL	174	139
042. WILLOW BUNCH.....	RM	981 a	736	GLENAVON.....	VL	340	295
043. OLD POST.....	RM	1,103	905	GOODEVE.....	VL	169	134
044. WAVERLEY.....	RM	586	523	GRAYSON.....	VL	260	260
045. MANKOTA.....	RM	684 a	554	GRENFELL.....	T-V	1,350	1,363
046. GLEN MCPHERSON.....	RM	325	267	KILLALY.....	VL	139	137
071. EXCEL.....	RM	1,179	975	KIPLING.....	T-V	927	949
072. LAKE OF THE RIVERS.....	RM	700	583	LANGENBURG.....	T-V	1,236	1,197
073. STONEHENGE.....	RM	906	795	LEMBERG.....	T-V	409	417
074. WOOD RIVER.....	RM	719	560	MACNITT.....	VL	184	141
075. PINTO CREEK.....	RM	456	365	MELVILLE.....	C	5,375	5,149
076. AUVERGNE.....	RM	591	606	MOOSOMIN.....	T-V	2,407	2,449
101. TERRELL.....	RM	697	554	NEUDORF.....	VL	469	394
102. LAKE JOHNSTON.....	RM	453 a	330	ROCANVILLE.....	T-V	891	872
103. SUTTON.....	RM	671	544	SALTCOATS.....	T-V	509	488
104. GRAVELBOURG.....	RM	884	699	SPY HILL.....	VL	384	351
105. GLEN BAIN.....	RM	760	616	STOCKHOLM.....	VL	357	329
106. WHISKA CREEK.....	RM	653	589	TANTALON.....	VL	174	186
DIVISION NO. 3, INDIAN RESERVES.....		36	32	WALDRON.....	VL	80	63
DIVISION NO. 4.....		16,037 a	14,989	WAPELIA.....	T-V	518	453
ADMIRAL.....	VL	77	66	WELWYN.....	VL	231	180
BRACKEN.....	VL	64	60	WHITEWOOD.....	T-V	1,098	1,072
CADILLAC.....	VL	217	203	WINDTHORST.....	VL	188	215
CARMICHAEL.....	VL	21	13	WOLSELEY.....	T-V	975	883
CLIMAX.....	VL	341	277	YARBO.....	VL	160	139
CONSUL.....	VL	205	160	121. MOOSOMIN.....	RM	738	641
DOLLARD.....	VL	92	71	122. MARTIN.....	RM	628	574
EASTEND.....	T-V	784	771	123. SILVERWOOD.....	RM	1,004	897
FRONTIER.....	VL	249	385	124. KINGSLEY.....	RM	992	838
MAPLE CREEK.....	T-V	2,268	2,330	125. CHESTER.....	RM	955	837
PIAPOT.....	VL	160	123	151. ROCANVILLE.....	RM	994	852
ROBSART.....	VL	52	44	152. SPY HILL.....	RM	797	684
SHAUNAVON.....	T-V	2,244	2,183	153. WILLOWDALE.....	RM	817	723
VAL MARIE.....	VL	307	253	154. ELCAPO.....	RM	1,151 a	976
017. VAL MARIE.....	RM	822 a	722	155. WOLSELEY.....	RM	909 a	758
018. LONE TREE.....	RM	366	299	181. LANGENBURG.....	RM	1,141	1,063
019. FRONTIER.....	RM	450	412	183. FERTILE BELT.....	RM	1,496	1,364
049. WHITE VALLEY.....	RM	892	830	184. GRAYSON.....	RM	1,136	1,023
051. REMO.....	RM	825	711	185. MCLEOD.....	RM	1,108	952
077. WISE CREEK.....	RM	447	391	211. CHURCHBRIDGE.....	RM	1,384	1,234
078. GRASSY CREEK.....	RM	537	514	213. SALTCOATS.....	RM	1,136	1,047
079. ARLINGTON.....	RM	519	459	214. CANA.....	RM	1,305	1,273

SEE FOOTNOTE(S) AT END OF TABLE 3 - VOIR NOTE(S) A LA FIN DU TABLEAU 3.

TABLE 3. POPULATION FOR CENSUS DIVISIONS AND SUBDIVISIONS, 1971 AND 1976
 TABLEAU 3. POPULATION, DIVISIONS ET SUBDIVISIONS DE RECENSEMENT, 1971 ET 1976
 (BASED ON 100% DATA - BASE SUR LES DONNEES A 100 %)

	TYPE — GENRE	POPULATION			TYPE — GENRE	POPULATION	
		1971(1)	1976			1971(1)	1976
215 STANLEY.....	RM	1,277	1,136	156. INDIAN HEAD.....	RM	847	649
DIVISION NO. 5, INDIAN RESERVES.....		1,011	1,002	157. SOUTH QU'APPELLE.....	RM	1,302	1,213
DIVISION NO. 6.....		175,360 a	186,029	158. EDENWOLD.....	RM	1,329	1,592
ABERNETHY.....	VL	253	299	159. SHERWOOD.....	RM	1,255 a	1,598
B-SAY-TAN.....	SV	37	92	160. PENSE.....	RM	643	588
BALCARRAS.....	T-Y	678	729	186. ABERNETHY.....	RM	818	714
BALGOMIE.....	T-Y	518	715	187. NORTH QU'APPELLE.....	RM	1,048	965
BELLE PLAINE.....	VL	62	58	188. LUMSDEN.....	RM	1,002	1,088
BETHUNE.....	VL	291	317	190. DUFFERIN.....	RM	701	631
BRIERCREST.....	VL	130	103	216. TULLYMET.....	RM	624	554
BUENA VISTA.....	SV	28	60	217. LIPTON.....	RM	931	790
BULYEA.....	VL	109	88	218. CUPAR.....	RM	1,008	870
CHAMBERLAIN.....	VL	161	133	219. LONGLAKETON.....	RM	1,224 a	1,102
CRAVEN.....	VL	126	185	220. MCKILLIP.....	RM	666	614
CUPAR.....	T-Y	573	611	221. SARNIA.....	RM	503	483
DILKE.....	VL	130	104	DIVISION NO. 6, INDIAN RESERVES.....		2,401	2,600
DISLEY.....	VL	53	46	DIVISION NO. 7.....		53,489 a	52,209
DRINKWATER.....	VL	118	108	AYLESBURY.....	VL	88	80
OYSART.....	VL	243	236	BEECHY.....	VL	342	344
EARL GREY.....	VL	243	242	BIRSAY.....	VL	123	109
EDENWOLD.....	VL	129	134	BROWNLEE.....	VL	121	92
FINDLATER.....	VL	96	85	CENTRAL BUTTE.....	T-Y	522	518
FORT QU'APPELLE.....	T-Y	1,606	1,764	CHAPLIN.....	VL	368	382
FRANCIS.....	T-Y	159	150	CODERRE.....	VL	161	115
GRANDVIEW BEACH.....	SV	2	.	CRAIK.....	T-Y	503	543
HOLDFAST.....	VL	399	312	DUNBLANE.....	VL	57	63
INDIAN HEAD.....	T-Y	1,810	1,720	ERNFOLD.....	VL	100	86
KANNATA VALLEY.....	VL	7	46	EYEBROW.....	VL	181	198
KATEPWA BEACH.....	SV	44	34	HERBERT.....	T-Y	1,024	986
KENDAL.....	VL	90	70	HODGEVILLE.....	VL	399	332
LEBRET.....	VL	278	268	KEELER.....	VL	58	44
LIPTON.....	VL	401	353	LAWSON.....	VL	60	26
LUMSDEN.....	T-Y	900	1,116	LUCKY LAKE.....	VL	378	340
LUMSDEN BEACH.....	SV	.	1	MARQUIS.....	VL	131	119
MARKINCH.....	VL	80	88	MOOSE JAW.....	C	31,854	32,581
MCLEAN.....	VL	178	184	MORSE.....	T-Y	455	435
MONTMARTRE.....	VL	510	534	MORTLACH.....	VL	310	278
ODESSA.....	VL	224	203	RIYERHURST.....	VL	264	182
PENSE.....	VL	270	356	RUSH LAKE.....	VL	162	121
PENZANCE.....	VL	81	74	SHAMROCK.....	VL	105	78
PILOT BUTTE.....	VL	403	585	TUGASKE.....	VL	196	179
QU'APPELLE.....	T-Y	451	551	TUXFORD.....	VL	153	116
REGINA.....	C	139,479 a	149,593	WALDECK.....	VL	242	196
REGINA BEACH.....	VL	334	488	131. BATHURST.....	RM	775	750
ROULEAU.....	T-Y	395	380	132. HILLSBOROUGH.....	RM	218	177
SANDY BEACH.....	SV	.	5	133. RODGERS.....	RM	433	381
SASKATCHEWAN BEACH.....	SV	9	36	134. SHAMROCK.....	RM	493	437
SEOLEY.....	VL	268	289	135. LAWTONIA.....	RM	679	639
SILTON.....	VL	59	58	136. COULEE.....	RM	912	783
SINTALUTA.....	T-Y	272	213	161. MOOSE JAW.....	RM	2,350	2,248
SOUTHEY.....	VL	548	604	162. CARON.....	RM	872	923
STRASBOURG.....	T-Y	759	812	163. WHEATLANDS.....	RM	404	367
YIBANK.....	VL	275	305	164. CHAPLIN.....	RM	353	356
WHITE CITY.....	VL	129	340	165. MORSE.....	RM	984	830
WILCOX.....	VL	189	175	166. EXCELSIOR.....	RM	1,364	1,242
126. MONTMARTRE.....	RM	1,251	1,027	191. MARQUIS.....	RM	664	522
127. FRANCIS.....	RM	1,188	961	193. EYEBROW.....	RM	602	447
128. LAJORD.....	RM	1,022	993	194. ENFIELD.....	RM	669	572
129. BRAITTS LAKE.....	RM	594	550	222. CRAIK.....	RM	553	472
130. REDBURN.....	RM	436	395	223. HURON.....	RM	423	344

SEE FOOTNOTE(S) AT END OF TABLE 3 - VOIR NOTE(S) A LA FIN DU TABLEAU 3.

TABLE 3. POPULATION FOR CENSUS DIVISIONS AND SUBDIVISIONS, 1971 AND 1976
 TABLEAU 3. POPULATION, DIVISIONS ET SUBDIVISIONS DE RECENSEMENT, 1971 ET 1976
 (BASED ON 100% DATA - BASE SUR LES DONNEES A 100 %)

	TYPE — GENRE	POPULATION			TYPE — GENRE	POPULATION	
		1971(1)	1976			1971(1)	1976
224. MAPLE BUSH.....	RM	323	295	HYAS.....	VL	215	190
225. CANAAN.....	RM	350	320	INSINGER.....	VL	72	56
226. VICTORY.....	RM	624a	555	INVERMAY.....	VL	412	397
253. COTEAU.....	RM	626	588	JEDBURGH.....	VL	64	47
256. KING GEORGE.....	RM	461	418	KAMSACK.....	T-V	2,783	2,726
DIVISION NO. 8.....		39,240 a	36,009	LINTLAW.....	VL	219 a	225
ABBEEY.....	VL	246	259	NORQUAY.....	T-V	513	520
BURSTALL.....	VL	507	548	PELLE.....	VL	426	354
CABRI.....	T-V	737	631	PREECEVILLE.....	T-V	1,118	1,170
EATONIA.....	T-V	610	553	RAMA.....	VL	188	163
ELROSE.....	T-V	573	614	RHEIN.....	VL	295	284
ESTON.....	T-V	1,418	1,354	SHEHO.....	VL	320	311
FOX VALLEY.....	VL	489	429	SPRINGSIDE.....	VL	350	474
GLIDDEN.....	VL	64 a	57	STENEN.....	VL	225	182
GOLDEN PRAIRIE.....	VL	144	100	STORNOWAY.....	VL	37	32
GULL LAKE.....	T-V	1,156	1,053	STURGIS.....	T-V	617	705
HAZLET.....	VL	198	120	THEODORE.....	VL	434	463
KYLE.....	T-V	509	499	TOGO.....	VL	227	197
LANCER.....	VL	199	171	YEREGIN.....	VL	197	140
LEADER.....	T-V	1,105	1,160	WILLOWBROOK.....	VL	70	72
MADISON.....	VL	58	42	WROXTON.....	VL	92	81
MANTARIO.....	VL	48	34	YORKTON.....	C	13,430	14,119
MENDHAM.....	VL	163	118	241. CALDER.....	RM	1,065	917
PENNANT.....	VL	215	216	243. WALLACE.....	RM	1,274	1,169
PLATO.....	VL	66	48	244. DRKNEY.....	RM	2,298	2,579
PRELATE.....	VL	407	337	245. GARRY.....	RM	1,099	929
RICHMOUND.....	VL	208	174	271. COTE.....	RM	1,016	950
SCEPTRE.....	VL	234	204	273. SLIDING HILLS.....	RM	1,372	1,189
SHACKLETON.....	VL	55	38	274. GOOD LAKE.....	RM	1,100	930
STEWART VALLEY.....	VL	138	126	275. INSINGER.....	RM	1,091	904
SUCCESS.....	VL	101	82	301. ST. PHILIPS.....	RM	787	636
SWIFT CURRENT.....	C	15,415	14,264	303. KEYS.....	RM	849	702
TOMPKINS.....	VL	353	274	304. BUCHANAN.....	RM	1,187	986
WEBB.....	VL	105	84	305. INVERMAY.....	RM	1,049	861
137. SWIFT CURRENT.....	RM	1,844	1,863	331. LIVINGSTON.....	RM	896a	800
138. WEBB.....	RM	596	556	333. CLAYTON.....	RM	1,844a	1,495
139. GULL LAKE.....	RM	400	359	334. PREECEVILLE.....	RM	1,837a	1,697
141. BIG STICK.....	RM	311	286	335. HAZEL DELL.....	RM	1,394 a	1,254
142. ENTERPRISE.....	RM	542	447	DIVISION NO. 9, INDIAN RESERVES.....		1,223	1,240
167. SASKATCHEWAN LANDING.....	RM	583	566	DIVISION NO. 10.....		28,358 a	26,217
168. RIVERSIDE.....	RM	739	703	DAFOE.....	VL	46	37
169. PITTVILLE.....	RM	492	427	ELFROS.....	VL	253	213
171. FOX VALLEY.....	RM	716	626	FOAM LAKE.....	T-V	1,331	1,387
228. LACADENA.....	RM	1,322	1,123	HUBBARD.....	VL	119	90
229. MIRY CREEK.....	RM	558	573	ITUNA.....	T-V	960	910
230. CLINWORTH.....	RM	578 a	497	JANSEN.....	VL	241	209
231. HAPPYLAND.....	RM	827	654	KELLIHER.....	VL	460	411
232. DEER FORKS.....	RM	423	389	LEROSS.....	VL	91	91
257. MONET.....	RM	1,025	864	LEROU.....	T-V	435	436
258. SNIPE LAKE.....	RM	1,140	1,012	LESLIE.....	VL	87	71
260. NEWCOMBE.....	RM	691 a	633	LESTOCK.....	VL	452	414
261. CHESTERFIELD.....	RM	788	711	MARGO.....	VL	225	178
932. L I D.....	LID	144	131	PUNNICHY.....	VL	451	400
DIVISION NO. 9.....		47,369 a	45,912	QUILL LAKE.....	VL	566	534
ARRAN.....	VL	120	110	QUINTON.....	VL	195	189
BUCHANAN.....	VL	442	434	RAYMORE.....	T-V	523	562
CALDER.....	VL	186	158	SEMANS.....	VL	331	343
CANORA.....	T-V	2,603	2,689	WADENA.....	T-V	1,382	1,377
EBENEZER.....	VL	140	155	WATSON.....	T-V	840	940
ENDEAVOUR.....	VL	193	220	WEST BEND.....	VL	41	25

SEE FOOTNOTE(S) AT END OF TABLE 3 - VOIR NOTE(S) A LA FIN DU TABLEAU 3.

TABLE 3. POPULATION FOR CENSUS DIVISIONS AND SUBDIVISIONS, 1971 AND 1976
 TABLEAU 3. POPULATION, DIVISIONS ET SUBDIVISIONS DE RECENSEMENT, 1971 ET 1976
 (BASED ON 100% DATA - BASE SUR LES DONNEES A 100 %)

	TYPE — GENRE	POPULATION			TYPE — GENRE	POPULATION	
		1971(1)	1976			1971(1)	1976
WISHART.....	VL	269	238	251. BIG ARM.....	RM	505	441
WYNYARD.....	T-V	1,932	2,045	252. ARM RIVER.....	RM	482	414
246. ITUNA BON ACCORD.....	RM	1,133 a	973	253. WILLNER.....	RM	548	477
247. KELLROSS.....	RM	1,119	1,007	254. LOREBURN.....	RM	827	696
248. TOUCHWOOD.....	RM	818	695	280. WREFORO.....	RM	453	395
276. FOAM LAKE.....	RM	1,449	1,231	281. WOOD CREEK.....	RM	590	510
277. EMERALD.....	RM	1,356	1,115	282. MCCRAVEY.....	RM	709	622
278. KUTAWA.....	RM	594	540	283. ROSEDALE.....	RM	607	608
279. MOUNT HOPE.....	RM	1,026	886	284. RUDY.....	RM	591	572
307. ELFRDS.....	RM	957	846	310. USBORNE.....	RM	755	687
308. BIG QUILL.....	RM	1,207	1,053	312. MORRIS.....	RM	722	629
309. PRAIRIE ROSE.....	RM	658	584	313. LOST RIVER.....	RM	535	463
336. SASMAN.....	RM	1,793	1,594	314. DJUNDURN.....	RM	540	598
337. LAKEVIEW.....	RM	1,125	975	340. WOLVERINE.....	RM	1,038	879
338. LAKESIDE.....	RM	780	697	341. VISCOUNT.....	RM	934	767
339. LEROY.....	RM	1,301	1,155	342. COLONSAY.....	RM	512	457
DIVISION NO. 10, INDIAN RESERVES.....		1,812	1,766	343. BLUCHER.....	RM	1,031	1,047
DIVISION NO. 11.....		159,661 a	167,634	344. CORMAN PARK.....	RM	4,761 a	5,625
ALLAN.....	T-V	712	720	DIVISION NO. 11, INDIAN RESERVES.....		126	141
BLADWORTH.....	VL	125	112	DIVISION NO. 12.....		23,979 a	23,763
BRADWELL.....	VL	100	123	ARELEE.....	VL	52	68
BRODERICK.....	VL	115	135	ASQUITH.....	T-V	355	416
COLONSAY.....	VL	526	542	BATTLEFORD.....	T-V	1,803	2,569
DALMENY.....	VL	417	602	BIGGAR.....	T-V	2,607	2,491
DAVIDSON.....	T-V	1,043	1,092	BOUNTY.....	VL	49	44
DRAKE.....	VL	238	251	CANDO.....	VL	193	144
DUNDURN.....	VL	354	409	CONQUEST.....	VL	261	265
DUVAL.....	VL	133	132	DELISLE.....	T-V	653	783
ELBOW.....	VL	361	286	DINSMORE.....	VL	421	398
ELSTOW.....	VL	150	146	HARRIS.....	VL	254	233
ETTERS BEACH.....	VL	2	5	HERSCHEL.....	VL	89	108
GIRVIN.....	VL	86	80	KINLEY.....	VL	74	65
GLENSIDE.....	VL	94	97	MACRORIE.....	VL	120	100
GOVAN.....	T-V	354	323	MILDEN.....	VL	239	234
GUERNSEY.....	VL	142	222	PERDUE.....	VL	411	393
HANLEY.....	T-V	390	446	ROSETOWN.....	T-V	2,614	2,551
HAWARDEN.....	VL	190	133	SOVEREIGN.....	VL	91	68
IMPERIAL.....	T-V	486	456	SPRINGWATER.....	VL	99	79
KENASTON.....	VL	402	352	TESSIER.....	VL	40	54
LANGHAM.....	T-V	535	729	VANSCOY.....	VL	244	276
LANIGAN.....	T-V	1,430	1,646	WISETON.....	VL	181	201
LIBERTY.....	VL	141	127	ZEALANDIA.....	T-V	155	150
LOCKWOOD.....	VL	60	45	285. FERTILE VALLEY.....	RM	798 a	743
LOREBURN.....	VL	252	224	286. MILDEN.....	RM	542	512
MANITOU BEACH.....	SV	118	136	287. ST. ANDREWS.....	RM	734	666
MARTENSVILLE.....	T-V	870	960	288. PLEASANT VALLEY.....	RM	642	505
MEACHAM.....	VL	186	184	315. MONTROSE.....	RM	651	606
NOKOMIS.....	T-V	533	535	316. HARRIS.....	RM	482	436
OSLER.....	VL	182	225	317. HARRIOTT.....	RM	786	642
OUTLOOK.....	T-V	1,767	1,687	318. MOUNTAIN VIEW.....	RM	722 a	581
PLUNKETT.....	VL	152	139	345. VANSCOY.....	RM	1,144	1,376
SASKATOON.....	C	126,449	133,750	346. PERDUE.....	RM	535 a	530
SIMPSON.....	VL	239	223	347. BIGGAR.....	RM	1,220	1,190
STRONGFIELD.....	VL	110	101	376. EAGLE CREEK.....	RM	838	741
VISCOUNT.....	VL	395	424	377. GLENSIDE.....	RM	593	530
WARMAN.....	T-V	781	1,117	378. ROSEMOUNT.....	RM	476	323
WATROUS.....	T-V	1,541	1,520	408. PRAIRIE.....	RM	895	698
YOUNG.....	VL	496	495	438. BATTLE RIVER.....	RM	772	733
ZELMA.....	VL	51	51	DIVISION NO. 12, INDIAN RESERVES.....		1,144	1,261
250. LAST MOUNTAIN VALLEY.....	RM	687 a	624	DIVISION NO. 13.....		30,975 a	28,063

SEE FOOTNOTE(S) AT END OF TABLE 3 - VOIR NOTE(S) A LA FIN DU TABLEAU 3.

TABLE 3. POPULATION FOR CENSUS DIVISIONS AND SUBDIVISIONS, 1971 AND 1976
 TABLEAU 3. POPULATION, DIVISIONS ET SUBDIVISIONS DE RECENSEMENT, 1971 ET 1976
 (BASED ON 100% DATA - BASE SUR LES DONNEES A 100 %)

	TYPE — GENRE	POPULATION			TYPE — GENRE	POPULATION	
		1971(1)	1976			1971(1)	1976
ADANAC.....	VL	20	29	CARRAGANA.....	VL	137	106
ALSASK.....	VL	819	734	CARROT RIVER.....	T-V	953	1,020
BROCK.....	VL	205	183	CHOICELAND.....	VL	456	535
COLEVILLE.....	VL	482	398	CODETTE.....	VL	175	214
CUT KNIFE.....	T-V	560	530	FOSSON.....	VL	119	83
DENZIL.....	VL	287	230	HUDSON BAY.....	T-V	2,041 a	2,280
DOOSLAND.....	VL	404	312	KELVINGTON.....	T-V	1,053	1,053
EVESHAM.....	VL	63	53	LOVE.....	VL	133	125
FLAXCOMBE.....	VL	99	100	MELFORT.....	T-V	4,735 a	5,141
HANDEL.....	VL	72	69	MISTATIM.....	VL	165	139
KELFIELD.....	VL	27	20	NAICAM.....	T-V	714 a	739
KERROBERT.....	T-V	1,180	1,100	NIPAWIN.....	T-V	4,057	4,317
KINDERSLEY.....	T-V	3,451	3,523	PORCUPINE PLAIN.....	T-V	830	935
LANDIS.....	VL	297	285	RIDGEDALE.....	VL	169	147
LEIPZIG.....	VL	87	44	ROSE VALLEY.....	T-V	591	534
LOVERNA.....	VL	55	56	SMEATON.....	VL	315	275
LUSELAND.....	T-V	728	682	SPALDING.....	VL	329	375
MACKLIN.....	T-V	829	873	STAR CITY.....	T-V	543	539
MAJOR.....	VL	164	150	TISDALE.....	T-V	2,798	3,026
MARENGO.....	VL	133	120	TOBIN LAKE.....	SV	3 a	9
MARSDEN.....	VL	241	211	VALPARAISO.....	VL	50	58
NEILBURG.....	VL	298	369	WEEKES.....	VL	183	166
NETHERHILL.....	VL	67	83	WHITE FOX.....	VL	354	380
PLENTY.....	VL	208	193	ZENON PARK.....	VL	346	313
PRIMATE.....	VL	82	56	366. MELVINGTON.....	RM	1,161	1,032
ROCKHAVEN.....	VL	53	47	367. PONASS LAKE.....	RM	1,431	1,240
RUTHILDA.....	VL	48	46	368. SPALDING.....	RM	1,286	1,095
SALVADOR.....	VL	77	52	395. PORCUPINE.....	RM	2,058	1,938
SCOTT.....	T-V	254	209	397. BARRIER VALLEY.....	RM	908	831
SENLAC.....	VL	94	107	398. PLEASANTDALE.....	RM	1,318 a	1,063
SMILEY.....	VL	124	111	426. BJORKDALE.....	RM	1,582	1,510
TRAMPING LAKE.....	VL	241	200	427. TISDALE.....	RM	1,529	1,342
UNITY.....	T-V	2,294	2,244	428. STAR CITY.....	RM	1,405 a	1,372
WILKIE.....	T-V	1,642	1,604	456. ARBORFIELD.....	RM	903	790
290. KINDERSLEY.....	RM	1,554	1,252	457. CONNAUGHT.....	RM	1,331	1,146
292. MILTON.....	RM	452	333	458. WILLOW CREEK.....	RM	1,633	1,367
319. WINSLOW.....	RM	688	579	486. MOOSE RANGE.....	RM	1,993 a	1,801
320. OAKDALE.....	RM	644	529	487. NIPAWIN.....	RM	1,509	1,360
321. PRAIRIEDALE.....	RM	552	503	488. TORCH RIVER.....	RM	2,980 a	2,554
322. ANTELOPE PARK.....	RM	358	294	944. L I D.....	LID	1,773 a	2,260
349. GRANDVIEW.....	RM	614	519	DIVISION NO. 14, INDIAN RESERVES.....		1,237	1,399
350. MARIPOSA.....	RM	595	468	DIVISION NO. 15.....		76,489 a	76,690
351. PROGRESS.....	RM	692	586	ABERDEEN.....	VL	288	373
352. HEART'S HILL.....	RM	756	642	ALYERA.....	VL	143	114
379. REFOR.....	RM	706	605	BEATTY.....	VL	97	97
380. TRAMPING LAKE.....	RM	472	459	BIRCH HILLS.....	T-V	696	752
381. GRASS LAKE.....	RM	1,010	800	BRUNO.....	T-V	728	762
382. EYE HILL.....	RM	1,058	877	CUDWORTH.....	T-V	840 a	907
409. BUFFALO.....	RM	844	669	DOMRENY.....	VL	208	188
410. ROUND VALLEY.....	RM	723	654	DUCK LAKE.....	T-V	584	683
411. SENLAC.....	RM	459	364	ENGLEFELD.....	VL	218	258
439. CUT KNIFE.....	RM	628	546	HAGUE.....	VL	431	530
440. HILLSDALE.....	RM	831	718	HEPBURN.....	VL	305	352
442. MANITOU LAKE.....	RM	837	691	HUMBOLDT.....	T-V	3,923 a	4,265
DIVISION NO. 13, INDIAN RESERVES.....		837 a	952	KINISTINO.....	T-V	767	763
DIVISION NO. 14.....		48,399 a	47,683	LAIRD.....	VL	218	201
ARBORFIELD.....	T-V	418	400	LAKE LENORE.....	VL	392	385
ARCHERHILL.....	VL	302	272	MEATH PARK.....	VL	251	298
AYLSHAM.....	VL	170	153	MIDDLE LAKE.....	VL	292	270
BJORKDALE.....	VL	223	248	MUENSTER.....	VL	280	333

SEE FOOTNOTE(S) AT END OF TABLE 3 - VOIR NOTE(S) A LA FIN DU TABLEAU 3.

TABLE 3. POPULATION FOR CENSUS DIVISIONS AND SUBDIVISIONS, 1971 AND 1976
 TABLEAU 3. POPULATION, DIVISIONS ET SUBDIVISIONS DE RECENSEMENT, 1971 ET 1976
 (BASED ON 100% DATA - BASE SUR LES DONNEES A 100 %)

	TYPE — GENRE	POPULATION			TYPE — GENRE	POPULATION	
		1971(1)	1976			1971(1)	1976
PADDOCKWOOD.....	VL	230	179	RUDDELL.....	VL	25	25
PILGER.....	VL	109	130	SASKATCHEWAN HOSPITAL AREA.....		647	397
PRINCE ALBERT.....	C	28,464	28,631	SHELL LAKE.....	VL	255	217
PRUD'HOMME.....	VL	260	239	SHELLBROOK.....	T-V	1,048	1,098
ROSTHERN.....	T-V	1,431	1,604	SPEERS.....	VL	117	135
ST. BENEDICT.....	VL	193	164	SPIRITWOOD.....	T-V	719	841
ST. BRIEUX.....	VL	367	362	405. GREAT BEND.....	RM	788	664
ST. GREGOR.....	VL	125	144	406. MAYFIELD.....	RM	750 a	608
ST. LOUIS.....	VL	387	394	434. BLAINE LAKE.....	RM	696	626
VONDA.....	T-V	258	311	435. REDBERRY.....	RM	978	820
WAKAW.....	T-V	1,009	1,031	436. DOUGLAS.....	RM	840	724
WAKAW LAKE.....	SV	3	2	437. NORTH BATTLEFORD.....	RM	938	874
WALDHEIM.....	T-V	606	647	464. LEASK.....	RM	1,233	1,168
WEIRDALE.....	VL	108	160	466. MEETING LAKE.....	RM	899	832
WELDON.....	VL	254	272	467. ROUND HILL.....	RM	617	519
YELLOW CREEK.....	VL	163	166	493. SHELLBROOK.....	RM	1,818	1,805
369. ST. PETER.....	RM	1,876	1,708	494. CANWOOD.....	RM	2,620	2,272
370. HUMBOLDT.....	RM	1,544 a	1,357	496. SPIRITWOOD.....	RM	2,077	1,944
371. BAYNE.....	RM	1,658	1,454	497. MEDSTEAD.....	RM	929	853
372. GRANT.....	RM	711	616	974. L I D.....	LID	889 a	939
373. ABERDEEN.....	RM	787	771	DIVISION NO. 16, INDIAN RESERVES.....		2,996	3,556
399. LAKE LENORE.....	RM	865	732				
400. THREE LAKES.....	RM	1,309	1,145	DIVISION NO. 17.....		31,163 a	32,007
401. HOODOO.....	RM	1,180 a	926	EDAM.....	VL	334	348
402. FISH CREEK.....	RM	696 a	591	GLASLYN.....	VL	357	383
403. ROSTHERN.....	RM	2,123	1,886	GOODSOIL.....	VL	219	217
404. LAIRD.....	RM	1,218	1,249	LASHBURN.....	VL	494	517
429. FLETT'S SPRINGS.....	RM	1,351	1,203	LLOYDMINSTER (PART).....	C	3,953	4,493
430. INVERGORDON.....	RM	1,399	1,113	LOON LAKE.....	VL	348	365
431. ST. LOUIS.....	RM	1,721	1,504	MAIDSTONE.....	T-V	693 a	747
459. MINISTINO.....	RM	1,503	1,323	MAKWA.....	VL	126	107
460. BIRCH HILLS.....	RM	1,040	962	MARSHALL.....	VL	195	326
461. PRINCE ALBERT.....	RM	2,622	3,169	MEADOW LAKE.....	T-V	3,444 a	3,662
463. DUCK LAKE.....	RM	957	919	MEOTA.....	VL	233	248
490. GARDEN RIVER.....	RM	1,020	822	MERVIN.....	VL	198	174
491. BUCKLAND.....	RM	2,388	3,087	METINOTA.....	VL	11	5
958. L I D.....	LID	73 a	147	PARADISE HILL.....	VL	344	395
959. L I D.....	LID	1,157 a	1,267	PAYNTON.....	VL	204	186
960. L I D.....	LID	418 a	502	PIERCELAND.....	VL	271 a	358
DIVISION NO. 15, INDIAN RESERVES.....		2,245 a	2,270	SPRUCE LAKE.....	VL	106	94
				ST. WALBURG.....	T-V	660 a	718
DIVISION NO. 16.....		40,161 a	39,512	TURTLEFORD.....	VL	419	442
BIG RIVER.....	T-V	836	827	VAWN.....	VL	119	97
BLAINE LAKE.....	T-V	671	631	WASECA.....	VL	115	84
BORDEN.....	VL	187	195	468. MEOTA.....	RM	1,043	1,047
CANWOOD.....	VL	325	306	469. TURTLE RIVER.....	RM	577	485
DEBDEN.....	VL	340	381	470. PAYNTON.....	RM	429	334
DENHOLM.....	VL	71	81	471. ELOON.....	RM	1,011 a	919
HAFFORD.....	VL	580	515	472. WILTON.....	RM	1,705	1,606
KRYDOR.....	VL	136	113	498. PARKDALE.....	RM	999	978
LEASK.....	VL	439	446	499. MERVIN.....	RM	972	923
LEOVILLE.....	VL	399	404	501. FRENCHMAN BUTTE.....	RM	1,491 a	1,408
MARCELIN.....	VL	306	273	502. BRITANNIA.....	RM	1,220	1,245
MAYMONT.....	VL	167	172	529. GREENFIELD.....	RM	476	378
MEDSTEAD.....	VL	172	197	588. MEADOW LAKE.....	RM	2,275 a	2,306
NORTH BATTLEFORD.....	C	12,698	13,158	983. L I D.....	LID	1,284 a	1,105
PARKSIDE.....	VL	112	100	989. L I D.....	LID	1,394 a	1,288
PRINCE ALBERT NATIONAL PARK.....		182	177	DIVISION NO. 17, INDIAN RESERVES.....		3,444 a	4,019
RABBIT LAKE.....	VL	206	166				
RADISSON.....	T-V	416	432	DIVISION NO. 18.....		19,340 a	21,120
RICHARD.....	VL	39	21	CREIGHTON.....	T-V	1,857	1,746
				FLIN FLON (PART).....	C	471	408

SEE FOOTNOTE(S) AT END OF TABLE 3 - VOIR NOTE(S) A LA FIN DU TABLEAU 3.

TABLE 3. POPULATION FOR CENSUS DIVISIONS AND SUBDIVISIONS, 1971 AND 1976
 TABLEAU 3. POPULATION, DIVISIONS ET SUBDIVISIONS DE RECENSEMENT, 1971 ET 1976
 (BASED ON 100% DATA - BASE SUR LES DONNEES A 100 %)

	TYPE — GENRE	POPULATION			TYPE — GENRE	POPULATION	
		1971(1)	1976			1971(1)	1976
LA RONGE.....	VL	906	1,714	HANNA.....	T-V	2,624 a	2,627
URANIUM CITY AND DISTRICT.....		2,209	2,028	OYEN.....	T-V	929	962
DIVISION NO. 18, UNORGANIZED.....		9,190 a	10,833	SPECIAL AREA NO. 2.....		2,826 a	2,521
DIVISION NO. 18, INDIAN RESERVES.....		4,707 a	4,391	SPECIAL AREA NO. 3.....		2,235	2,013
ALBERTA		1,627,874	1,838,037	SPECIAL AREA NO. 4.....		1,910	1,684
DIVISION NO. 1		39,149	46,990	VETERAN.....	VL	267	279
ARMY EXPERIMENTAL RANGE (1 D 3).....		484	472	YOUNGSTOWN.....	VL	305	272
BOW ISLAND.....	T-V	1,166 a	1,296	034. ACADIA.....	MD	691	651
BURDETT.....	VL	206	214	DIVISION NO. 5		34,485	35,424
FOREMOST.....	VL	568	534	ACME.....	VL	300	351
FORTY MILE, COUNTY NO. 8.....		3,721 a	3,518	ARROWWOOD.....	VL	166	145
IRVINE.....	T-V	194	221	CARBON.....	VL	343	435
MEDICINE HAT.....	C	26,518	32,811	CARMANGAY.....	VL	230	263
REDCLIFF.....	T-V	2,255	3,006	CHAMPION.....	VL	335	300
001. I D.....		3,604	4,409	CLUNY.....	VL	86	95
002. I D.....		433	509	DELIA.....	VL	241	232
DIVISION NO. 2		86,624	96,995	DRUMHELLER.....	C	5,906 a	6,154
BARONS.....	VL	237	283	GLEICHEN.....	T-V	367	339
BASSANO.....	T-V	861	999	HUSSAR.....	VL	170	177
BROOKS.....	T-V	3,986	6,339	LINDEN.....	VL	226	296
COALDALE.....	T-V	2,798	3,654	LOMOND.....	VL	165	182
COUTTS.....	VL	407	387	MILO.....	VL	117	89
DUCHESS.....	VL	282 a	343	MORRIN.....	VL	197	230
GRASSY LAKE.....	VL	196	151	MUNSON.....	VL	54	96
LETHBRIDGE.....	C	41,217	46,752	ROCKYFORD.....	VL	286	276
LETHBRIDGE, COUNTY NO. 25.....		9,648	10,262	RUMSEY.....	VL	95	85
MILK RIVER.....	T-V	775	814	STANDARD.....	VL	267	305
NEWELL, COUNTY NO. 4.....		5,562 a	5,828	STRATHMORE.....	T-V	1,170 a	1,561
NOBLEFORD.....	VL	401	417	THREE HILLS.....	T-V	1,354	1,564
PICTURE BUTTE.....	T-V	1,008	1,164	TORRINGTON.....	VL	118	186
RAYMOND.....	T-V	2,156	2,290	TROCHU.....	T-V	739	752
ROSEMARY.....	VL	208	273	VULCAN.....	T-V	1,384	1,442
STIRLING.....	VL	436	543	VULCAN, COUNTY NO. 2.....		3,908	3,869
TABER.....	T-V	4,765	5,296	WHEATLAND, COUNTY NO. 16.....		4,990 a	4,944
TILLEY.....	VL	270	329	007. I D.....		1,390 a	1,266
VAUXHALL.....	T-V	1,016	954	047. STARLAND.....	MD	2,284 a	2,193
WARNER.....	VL	408	434	048. KNEEHILL.....	MD	5,890	5,830
WARNER, COUNTY NO. 5.....		3,795	3,574	DIVISION NO. 5, INDIAN RESERVES.....		1,707	1,767
014. TABER.....	MD	6,192	5,909	DIVISION NO. 6		447,079	524,554
DIVISION NO. 3		30,940	32,898	AIRDRIE.....	T-V	1,122 a	1,408
CARDSTON.....	T-V	2,685	3,043	BEISEKER.....	VL	414	486
CLARESHOLM.....	T-V	2,935	3,276	BLACK DIAMOND.....	T-V	945	1,242
COWLEY.....	VL	201	284	BLACKIE.....	VL	168	223
FORT MACLEOD.....	T-V	2,715	3,067	CALGARY.....	C	403,343 a	469,917
GLENWOOD.....	VL	200	199	CARSTAIRS.....	T-V	886 a	1,059
GRANUM.....	T-V	324	413	CAYLEY.....	VL	122	156
HILL SPRING.....	VL	213	175	COCHRANE.....	T-V	1,063 a	1,450
MAGRATH.....	T-V	1,215	1,315	CREMONA.....	VL	186	227
NANTON.....	T-V	998 a	1,152	CROSSFIELD.....	VL	640 a	777
PINCHER CREEK.....	T-V	3,232 a	3,448	DIDSBURY.....	T-V	1,821	2,153
STAVELY.....	T-V	351	432	HIGH RIVER.....	T-V	2,587 a	3,598
006. CARDSTON.....	MD	4,130	4,248	IRRICANA.....	VL	139	264
009. PINCHER CREEK.....	MD	2,746 a	2,879	LONGVIEW.....	VL	189	198
026. WILLOW CREEK.....	MD	4,213 a	4,422	MOUNTAIN VIEW, COUNTY NO. 17.....		8,428 a	8,665
DIVISION NO. 3, INDIAN RESERVES.....		4,782	4,545	OKOTOKS.....	T-V	1,265 a	1,795
DIVISION NO. 4		12,991	12,130	OLDS.....	T-V	3,376	3,658
CERIAL.....	VL	220	231	SUNDRE.....	T-V	937 a	1,099
CHINOOK.....	VL	59	43	TURNER VALLEY.....	VL	1,085 a	1,132
CONSORT.....	VL	659	609	031. FOOTHILLS.....	MD	6,717 a	8,685
EMPRESS.....	VL	266	238	044. ROCKY VIEW.....	MD	10,893 a	15,469

SEE FOOTNOTE(S) AT END OF TABLE 3 - VOIR NOTE(S) A LA FIN DU TABLEAU 3.

TABLE 3. POPULATION FOR CENSUS DIVISIONS AND SUBDIVISIONS, 1971 AND 1976
 TABLEAU 3. POPULATION, DIVISIONS ET SUBDIVISIONS DE RECENSEMENT, 1971 ET 1976
 (BASED ON 100% DATA - BASE SUR LES DONNEES A 100 %)

	TYPE — GENRE	POPULATION			TYPE — GENRE	POPULATION	
		1971(1)	1976			1971(1)	1976
DIVISION NO. 6, INDIAN RESERVES.....		653	693	011. I D.....		93	94
DIVISION NO. 7.....		38,334	37,808	DIVISION NO. 8, INDIAN RESERVES.....		2,384 a	2,123
ALLIANCE.....	VL	230	228	DIVISION NO. 9.....		18,355 a	19,903
AMISK.....	VL	134	133	BANFF NATIONAL PARK (I D 9).....		3,532	3,849
BIG VALLEY.....	VL	306	344	BELLEVUE.....	VL	1,242	1,186
BOTHA.....	VL	99	133	BLAIRMORE.....	T-V	2,051 a	2,321
CASTOR.....	T-V	1,166	1,207	CANMORE.....	T-V	1,538	1,927
CHALVIN.....	VL	349	296	COLEMAN.....	T-V	1,552 a	1,543
CORONATION.....	T-V	887 a	1,198	FRANK.....	VL	224	201
CZAR.....	VL	196	184	GHOST LAKE.....	VL	11	27
DAYSLAND.....	T-V	593	615	JASPER NATIONAL PARK (I D 12).....		3,064	3,602
DONALDA.....	VL	232	198	WATERTON LAKES NATIONAL PARK (I D 4).....		259	194
EDGERTON.....	VL	296	324	005. I D.....		1,669 a	2,041
FLAGSTAFF, COUNTY NO. 29.....		5,240 a	4,653	006. I D.....		133	110
FORESTBURG.....	VL	692 a	808	008. I D.....		1,948	1,663
GADSBY.....	VL	47	43	DIVISION NO. 9, INDIAN RESERVES.....		1,232 a	1,239
GALAHAD.....	VL	179	184	DIVISION NO. 10.....		65,532	67,229
HALKIRK.....	VL	136	152	ANDREW.....	VL	466	486
HARDISTY.....	T-V	594	534	BASHAW.....	T-V	757	773
HEISLER.....	VL	199	200	BAWLF.....	VL	182	207
HUGHENDER.....	VL	267	236	BEAVER, COUNTY NO. 9.....		5,238	4,946
IRMA.....	VL	423	428	BITTERN LAKE.....	VL	91 a	91
KILLAM.....	T-V	851	887	BRUDERHEIM.....	VL	350	484
LOUGHEED.....	VL	217	213	CAMROSE.....	C	8,751 a	10,104
PAINTEARTH, COUNTY NO. 18.....		2,793 a	2,603	CAMROSE, COUNTY NO. 22.....		7,584 a	7,344
PROVOST.....	T-V	1,489	1,532	CHIPMAN.....	VL	181	296
ROCHON SANDS.....	VL	20	29	DERWENT.....	VL	203	156
SEDEGWICK.....	T-V	730	825	DEWBERRY.....	VL	160	161
SETTLER.....	T-V	4,168	4,182	EDBERG.....	VL	145	140
SETTLER, COUNTY NO. 6.....		4,380	4,694	ELK ISLAND NATIONAL PARK (I D 13).....		46	33
STROBE.....	VL	226	227	FERINTOSH.....	VL	127	135
WAINWRIGHT.....	T-V	3,872	3,890	HAIRY HILL.....	VL	99	96
052. PROVOST.....	MD	2,859	2,653	HAY LAKES.....	VL	211	236
061. WAINWRIGHT.....	MD	3,864	3,775	HOLDEN.....	VL	448	393
DIVISION NO. 8.....		87,064 a	95,384	INNISFREE.....	VL	252	265
ALIX.....	VL	565	669	KITSCOTY.....	VL	320	391
BENTLEY.....	VL	626 a	730	LAMONT.....	T-V	899	997
BIRCHCLIFF.....	SV	3 a	8	LAMONT, COUNTY NO. 30.....		4,931	4,615
BLACKFALDS.....	VL	504	1,024	LAVOY.....	VL	114	115
BOWDEN.....	VL	560	661	LLOYDMINSTER (PART).....	C	4,738	5,818
CAROLINE.....	VL	339	385	MANNVILLE.....	VL	646	681
CLIVE.....	VL	247	254	MARWAYNE.....	VL	351	376
DELBURNE.....	VL	383	417	MIDBURN.....	VL	106	125
ECKVILLE.....	T-V	687 a	774	MIDBURN, COUNTY NO. 27.....		4,913	4,580
ELNORA.....	VL	213	211	MUNDARE.....	T-V	511	555
GULL LAKE.....	VL	57	92	MYRNAM.....	VL	413 a	396
INNISFAIL.....	T-V	2,474	2,897	NEW NORWAY.....	VL	200	276
LACOMBE.....	T-V	3,439 a	3,888	PARADISE VALLEY.....	VL	144	144
LACOMBE, COUNTY NO. 14.....		8,066 a	8,399	ROSALIND.....	VL	203	187
MIRROR.....	VL	365	335	RYLEY.....	VL	428	432
MORGLENWOLD.....	SV	50 a	74	TOFIELD.....	T-V	924	1,120
PENHOLD.....	VL	452	773	TWO HILLS.....	T-V	990 a	943
PONOKA.....	T-V	4,414	4,636	TWO HILLS, COUNTY NO. 21.....		4,339 a	3,621
PONOKA, COUNTY NO. 3.....		7,142	6,903	VEGREVILLE.....	T-V	3,691	4,158
RED DEER.....	C	27,684 a	32,184	VERMILION.....	T-V	2,917 a	3,182
RED DEER, COUNTY NO. 23.....		12,704 a	13,321	VERMILION RIVER, COUNTY NO. 24.....		6,860 a	6,646
RIMBEY.....	T-V	1,450	1,452	VIKING.....	T-V	1,178	1,217
ROCKY MOUNTAIN HOUSE.....	T-V	2,974 a	3,432	WILLINGDON.....	VL	325	308
SYLVAN LAKE.....	T-V	1,608 a	1,837	DIVISION NO. 11.....		552,461	630,876
010. I D.....		7,181 a	7,811	ARGENTIA BEACH.....	SV	2	

SEE FOOTNOTE(S) AT END OF TABLE 3 - VOIR NOTE(S) A LA FIN DU TABLEAU 3.

TABLE 3. POPULATION FOR CENSUS DIVISIONS AND SUBDIVISIONS, 1971 AND 1976
 TABLEAU 3. POPULATION, DIVISIONS ET SUBDIVISIONS DE RECENSEMENT, 1971 ET 1976
 (BASED ON 100% DATA - BASE SUR LES DONNEES A 100 %)

	TYPE — GENRE	POPULATION			TYPE — GENRE	POPULATION	
		1971(1)	1976			1971(1)	1976
BEAUMONT.....	VL	351 a	851	087. BONNYVILLE.....	MD	10,850 a	9,837
BETULA BEACH.....	SV	.	2	DIVISION NO. 12. INDIAN RESERVES.....		3,844	4,240
BON ACCORD.....	VL	332	882	DIVISION NO. 13.....		46,288 a	48,338
BRETON.....	VL	352	424	ALBERTA BEACH.....	SV	320	432
CALMAR.....	T-V	801 a	872	ATHABASCA.....	T-V	1,765	1,759
CRYSTAL SPRINGS.....	SV	8	31	ATHABASCA, COUNTY NO. 12.....		5,607 a	5,406
DEVON.....	T-V	1,468	2,786	BARRHEAD.....	T-V	2,803	2,944
DRAYTON VALLEY.....	T-V	3,900	4,303	BARRHEAD, COUNTY NO. 11.....		5,029	5,148
EDMONTON.....	C	438,565 a	461,361	BOYLE.....	VL	464 a	576
EDMONTON BEACH.....	SV	148	243	CASTLE ISLAND.....	SV	.	3
ENTWISTLE.....	VL	353	380	CLYDE.....	VL	233	312
FORT SASKATCHEWAN.....	T-V	5,726	8,304	FORT ASSINIBOINE.....	VL	173	185
GIBBONS.....	VL	551	1,033	ISLAND LAKE.....	SV	20	22
GOLDEN DAYS.....	SV	19	10	LAC STE ANNE, COUNTY NO. 28.....		6,330	6,586
GRANDVIEW.....	SV	16	15	MAYERTHORPE.....	T-V	1,036	1,018
ITASKA BEACH.....	SV	.	2	NAKAMUN PARK.....	SV	3	9
KAPASIWIN.....	SV	.	3	ONOWAY.....	VL	496	444
LAKEVIEW.....	SV	8	9	RADWAY.....	VL	170	169
LEDUC.....	T-V	4,042 a	8,576	REDWATER.....	T-V	1,287	1,493
LEDUC, COUNTY NO. 25.....		10,134 a	10,949	ROSS HAVEN.....	SV	21	41
LEGAL.....	VL	566 a	874	SANDY BEACH.....	SV	22	65
MAME-O BEACH.....	SV	89	87	SANGUDO.....	VL	360	409
MILLET.....	VL	473 a	762	SILVER SANDS.....	SV	2	33
MORINVILLE.....	T-V	1,482 a	2,097	SOUTH VIEW.....	SV	19	35
NEW SAREPTA.....	VL	205 a	237	SUNSET POINT.....	SV	26	36
PARKLAND, COUNTY NO. 31.....		11,595 a	17,762	THORHILD.....	VL	509	533
POINT ALISON.....	SV	10	8	THORHILD, COUNTY NO. 7.....		3,878	3,752
POPLAR BAY.....	SV	.	11	VAL QUENTIN.....	SV	41	35
SEBA BEACH.....	SV	165	126	WEST COVE.....	SV	9	39
SILVER BEACH.....	SV	27	30	WESTLOCK.....	T-V	3,246	3,721
SPRUCE GROVE.....	T-V	3,055 a	6,907	WHITECOURT.....	T-V	3,202	3,878
ST. ALBERT.....	T-V	11,829 a	24,129	YELLOWSTONE.....	SV	14	49
STONY PLAIN.....	T-V	1,770	2,717	015. I D.....		1,954 a	2,214
STRATHCONA, COUNTY NO. 20.....		25,634 a	42,278	092. WESTLOCK.....	MD	6,818	6,612
SUNDANCE BEACH.....	SV	5	20	DIVISION NO. 13. INDIAN RESERVES.....		431 a	380
THORNSBY.....	VL	600 a	657	DIVISION NO. 14.....		17,136 a	19,386
WARSBURG.....	VL	464	408	EDSON.....	T-V	3,818	4,038
WETASKIWIN.....	C	6,267	6,754	EVANSBURG.....	VL	531 a	671
WETASKIWIN, COUNTY NO. 10.....		8,006 a	8,260	HINTON.....	T-V	4,911	6,731
090. STURGEON.....	MD	10,937 a	12,861	WILDWOOD.....	VL	386	360
DIVISION NO. 11. INDIAN RESERVES.....		2,506	2,795	014. I D.....		7,490 a	7,586
DIVISION NO. 12.....		54,647	63,129	DIVISION NO. 15.....		96,789 a	106,993
BONNYVILLE.....	T-V	2,589 a	2,885	BEAVERLODGE.....	T-V	1,172 a	1,332
BONNYVILLE BEACH.....	SV	.	7	BERWYN.....	VL	474	433
GOLD LAKE.....	T-V	1,314 a	1,317	DONNELLY.....	VL	274	278
ELK POINT.....	T-V	729	807	EAGLESHAM.....	VL	218	229
FORT MCMURRAY.....	T-V	6,907 a	15,424	FAIRVIEW.....	T-V	2,118 a	2,248
GLENDON.....	VL	354	370	FALHER.....	T-V	935 a	1,120
GRAND CENTRE.....	T-V	2,166 a	2,780	FOX CREEK.....	T-V	1,281	1,625
LAC LA BICHE.....	T-V	1,791	1,954	GIROUXVILLE.....	VL	347	303
PLAMONDON.....	VL	189	228	GRANDE CACHE.....	T-V	2,525	4,116
SMOKY LAKE.....	T-V	881	925	GRANDE PRAIRIE.....	C	13,233 a	17,626
SMOKY LAKE, COUNTY NO. 13.....		3,439	3,154	GRANDE PRAIRIE, COUNTY NO. 1.....		8,496 a	9,147
ST. PAUL.....	T-V	4,161	4,337	GRIMSHAW.....	T-V	1,714	1,665
ST. PAUL, COUNTY NO. 19.....		5,845	5,443	HIGH LEVEL.....	T-V	1,614	1,562
YILNA.....	VL	303	348	HIGH PRAIRIE.....	T-V	2,354	2,281
WARSPITE.....	VL	110	92	HINES CREEK.....	VL	438	503
WASKATENAU.....	VL	233	271	HYTHE.....	VL	487	460
WOOD BUFFALO NATIONAL PARK (I D 24).....		186	199	KINUSO.....	VL	267	305
018. I D.....		8,756 a	8,511	MANNING.....	T-V	1,071	1,050

SEE FOOTNOTE(S) AT END OF TABLE 3 - VOIR NOTE(S) A LA FIN DU TABLEAU 3.

TABLE 3. POPULATION FOR CENSUS DIVISIONS AND SUBDIVISIONS, 1971 AND 1976
 TABLEAU 3. POPULATION, DIVISIONS ET SUBDIVISIONS DE RECENSEMENT, 1971 ET 1976
 (BASED ON 100% DATA - BASE SUR LES DONNEES A 100 %)

	TYPE — GENRE	POPULATION			TYPE — GENRE	POPULATION	
		1971(1)	1976			1971(1)	1976
MCLENNAN.....	T-V	1,126 a	1,133	WILLIAMS LAKE.....	T-V	4,129 a	6,199
NAMPA.....	VL	283	286	100 MILE HOUSE.....	VL	1,245 a	1,584
PEACE RIVER.....	T-V	5,039	4,840	CARIBOO, INDIAN RESERVES.....		1,930	2,352
RAINBOW LAKE.....	T-V	355	434	CENTRAL COAST.....		4,215	4,184
RYCROFT.....	VL	461	533	CENTRAL COAST, SUB. A.....		2,935	2,724
SEKSMITH.....	VL	593 a	770	CENTRAL COAST, INDIAN RESERVES.....		1,280	1,460
SLAVE LAKE.....	T-V	2,052	3,561	CENTRAL FRASER VALLEY.....		58,063 a	87,927
SPIRIT RIVER.....	T-V	1,121 a	1,020	ABBOTSFORD.....	DM	7,479 a	9,507
SWAN HILLS.....	T-V	1,376	2,012	CENTRAL FRASER VALLEY, SUB. A.....		249 a	297
VALLEYVIEW.....	T-V	1,732 a	1,716	LANGLEY.....	C	4,684	10,123
WANHAM.....	VL	268	225	LANGLEY.....	DM	21,935	36,659
WEMBLEY.....	VL	372 a	507	MATSQUI.....	DM	23,554	31,178
016. I D.....		4,378 a	4,561	CENTRAL FRASER VALLEY, INDIAN RESERVES.....		161	163
017. I D.....		11,091 a	11,145	CENTRAL KOOTENAY.....		44,791	48,962
019. I D.....		2,155	1,816	CASTLEGAR.....	C	5,918 a	6,255
020. I D.....		2,730	2,667	CENTRAL KOOTENAY, SUB. A.....		6,107 a	7,072
021. I D.....		2,865 a	2,648	CENTRAL KOOTENAY, SUB. B.....		9,926 a	11,392
022. I D.....		3,209	3,132	CENTRAL KOOTENAY, SUB. C.....		6,144	6,857
023. I D.....		4,188	5,765	CRESTON.....	T-V	3,204	3,552
130. SMOKY RIVER.....	MD	3,400 a	2,948	KASLO.....	VL	755	756
133. SPIRIT RIVER.....	MD	1,022 a	857	NAKUSP.....	VL	1,163	1,416
135. PEACE.....	MD	1,624	1,583	NELSON.....	C	9,412 a	9,235
136. FAIRVIEW.....	MD	1,901 a	1,755	NEW DENVER.....	VL	644	668
DIVISION NO. 15, INDIAN RESERVES.....		4,430 a	4,796	SALMO.....	VL	872	1,089
				SILVERTON.....	VL	246	253
				SLOCAN.....	VL	346	351
BRITISH COLUMBIA - COLOMBIE -				CENTRAL KOOTENAY, INDIAN RESERVES.....		54	66
BRITANNIQUE.....		2,184,621	2,466,608	CENTRAL OKANAGAN.....		50,177	71,254
ALBERNI - CLAYOQUOT.....		31,747	32,174	CENTRAL OKANAGAN, SUB. A.....		3,818 a	6,047
ALBERNI - CLAYOQUOT, SUB. A.....		9,031 a	9,663	CENTRAL OKANAGAN, SUB. B.....		4,381	10,457
PORT ALBERNI.....	C	20,063	19,585	KELOWNA.....	C	40,097 a	51,955
TOFINO.....	VL	470 a	612	PEACHLAND.....	DM	1,446	2,286
UCLUELET.....	VL	1,018	1,180	CENTRAL OKANAGAN, INDIAN RESERVES.....		435	509
ALBERNI - CLAYOQUOT, INDIAN RESERVES.....		1,165	1,134	COLUMBIA - SHUSWAP.....		30,641	35,569
BULKLEY - NECHAKO.....		27,145	32,617	COLUMBIA - SHUSWAP, SUB. A.....		3,451 a	2,943
BULKLEY - NECHAKO, SUB. A.....		5,352 a	6,941	COLUMBIA - SHUSWAP, SUB. B.....		4,041 a	4,607
BULKLEY - NECHAKO, SUB. B.....		3,429 a	4,460	COLUMBIA - SHUSWAP, SUB. C.....		6,945	10,018
BULKLEY - NECHAKO, SUB. C.....		3,119 a	3,583	GOLDEN.....	T-V	3,053 a	3,282
BURNS LAKE.....	VL	1,367 a	1,433	REVELSTOKE.....	C	4,965 a	4,615
FORT ST. JAMES.....	VL	1,484 a	2,110	SALMON ARM.....	DM	7,793	9,391
FRASER LAKE.....	VL	1,292	1,430	COLUMBIA - SHUSWAP, INDIAN RESERVES.....		393	713
GRANISLE.....	VL	515 a	1,210	COMOX - STRATHCONA.....		47,345	57,186
HOUSTON.....	DM	2,232	2,673	CAMPBELL RIVER.....	DM	10,000	12,072
SMITHERS.....	T-V	3,864	3,783	COMOX.....	T-V	4,055 a	5,359
TELKWA.....	VL	712	691	COMOX - STRATHCONA, SUB. A.....		1,527	2,170
VANDERHOOF.....	VL	1,653	1,990	COMOX - STRATHCONA, SUB. B.....		6,650	8,544
BULKLEY - NECHAKO, INDIAN RESERVES.....		2,126	2,313	COMOX - STRATHCONA, SUB. C.....		11,403 a	14,502
CAPITAL.....		204,803	230,592	COURTENAY.....	C	7,187 a	7,733
CAPITAL SUB. A.....		4,538	6,425	CUMBERLAND.....	VL	1,718	1,697
CAPITAL SUB. B.....		22,949	29,437	GOLD RIVER.....	VL	1,896	1,942
CAPITAL SUB. C.....		4,346	5,763	LADYSMITH.....	VL	465	383
CENTRAL SAANICH.....	DM	5,136	7,413	TAHSIS.....	VL	1,351	1,663
ESQUIMALT.....	DM	12,922	15,053	ZEBALLOS.....	VL	186	337
NORTH SAANICH.....	DM	3,601	4,697	COMOX - STRATHCONA, INDIAN RESERVES.....		897	784
OAK BAY.....	DM	18,426	17,658	COWICHAN VALLEY.....		38,988	47,100
SAANICH.....	DM	65,040	73,383	COWICHAN VALLEY, SUB. A.....		14,160 a	18,556
SIDNEY.....	T-V	4,868	6,732	DUNCAN.....	C	4,388	4,106
VICTORIA.....	C	61,751	62,551	LADYSMITH.....	T-V	3,675 a	4,004
CAPITAL, INDIAN RESERVES.....		1,216	1,480	LAKE COWICHAN.....	VL	2,364	2,369
CARIBOO.....		39,357	51,616	NORTH COWICHAN.....	DM	12,170	15,956
CARIBOO, SUB. A.....		21,505 a	28,856				
CARIBOO, SUB. B.....		4,234 a	4,988				
QUESNEL.....	T-V	6,314 a	7,637				

SEE FOOTNOTE(S) AT END OF TABLE 3 - VOIR NOTE(S) A LA FIN DU TABLEAU 3.

TABLE 3. POPULATION FOR CENSUS DIVISIONS AND SUBDIVISIONS, 1971 AND 1976
 TABLEAU 3. POPULATION, DIVISIONS ET SUBDIVISIONS DE RECENSEMENT, 1971 ET 1976
 (BASED ON 100% DATA - BASE SUR LES DONNEES A 100 %)

	TYPE — GENRE	POPULATION			TYPE — GENRE	POPULATION	
		1971(1)	1976			1971(1)	1976
COWICHAN VALLEY, INDIAN RESERVES.....		2,231	2,109	TERRACE.....	DM	9,991	10,251
DEWDNEY - ALOUETTE.....		40,096	52,430	KITIMAT - STIKINE, INDIAN RESERVES.....		4,963	5,427
DEWDNEY - ALOUETTE, SUB. A.....		2,474	2,989	KOOTENAY BOUNDARY.....		31,396	31,706
MAPLE RIDGE.....	DM	24,476	29,462	FRUITVALE.....	VL	1,379	1,481
MISSION.....	DM	10,220	14,997	GRAND FORKS.....	C	3,175 a	3,096
PITT MEADOWS.....	DM	2,771	4,689	GREENWOOD.....	C	868	931
DEWDNEY - ALOUETTE, INDIAN RESERVES.....		155	293	KOOTENAY BOUNDARY, SUB. A.....		3,313 a	3,787
EAST KOOTENAY.....		39,720	46,450	KOOTENAY BOUNDARY, SUB. B.....		3,834 a	4,976
CRANBROOK.....	C	12,011 a	13,510	MIDWAY.....	VL	502	589
EAST KOOTENAY, SUB. A.....		3,798	4,227	MONTROSE.....	VL	1,144 a	1,197
EAST KOOTENAY, SUB. B.....		4,016 a	6,008	ROSSLAND.....	C	3,896	3,716
EAST KOOTENAY, SUB. C.....		3,090 a	3,563	TRAIL.....	C	11,152 a	9,976
ELKFORD.....	VL	181 a	1,873	WARFIELD.....	VL	2,132	1,957
FERNIE.....	C	4,422	4,608	MOUNT WADDINGTON.....		10,408	12,476
INVERMERE.....	VL	1,065	1,194	ALERT BAY.....	VL	760	605
KIMBERLEY.....	C	7,840 a	7,111	MOUNT WADDINGTON, SUB. A.....		1,123	1,004
SPARWOOD.....	DM	2,990	4,050	MOUNT WADDINGTON, SUB. B.....		3,042 a	3,038
EAST KOOTENAY, INDIAN RESERVES.....		307	306	PORT ALICE.....	VL	1,507	1,497
FRASER - CHEAM.....		46,119 a	51,430	PORT HARDY.....	DM	1,777 a	3,653
CHILLIWACK.....	C	9,135	8,634	PORT MCNEILL.....	VL	934	1,480
CHILLIWACK.....	DM	23,750 a	28,421	MOUNT WADDINGTON, INDIAN RESERVES.....		1,265	1,199
FRASER - CHEAM, SUB. A.....		3,090	3,922	NANAIMO.....		48,006	61,879
FRASER - CHEAM, SUB. B.....		2,013 a	2,562	NANAIMO.....	C	34,029 a	40,336
HARRISON HOT SPRINGS.....	VL	598	572	NANAIMO, SUB. A.....		5,251 a	7,883
HOPE.....	T-Y	3,153	2,963	NANAIMO, SUB. B.....		4,839 a	8,235
KENT.....	DM	2,966	2,924	PARKSVILLE.....	VL	2,171 a	3,187
FRASER - CHEAM, INDIAN RESERVES.....		1,414	1,432	QUALICUM BEACH.....	VL	1,245	1,724
FRASER - FORT GEORGE.....		64,364	79,616	NANAIMO, INDIAN RESERVES.....		471	514
FRASER - FORT GEORGE, SUB. A.....		9,128 a	10,427	NORTH OKANAGAN.....		34,039	46,860
FRASER - FORT GEORGE, SUB. B.....		2,065	2,347	ARMSTRONG.....	C	1,665 a	2,260
MACKENZIE.....	DM	2,332	5,338	COLDSTREAM.....	DM	3,602 a	4,995
MCCBRIDE.....	VL	658	619	ENDERBY.....	C	1,158	1,482
PRINCE GEORGE.....	C	49,365 a	59,929	LUMBY.....	VL	952 a	1,081
VALEMOUNT.....	VL	693	878	NORTH OKANAGAN, SUB. A.....		2,209	3,020
FRASER - FORT GEORGE, INDIAN RESERVES.....		123	78	NORTH OKANAGAN, SUB. B.....		7,501 a	12,428
GREATER VANCOUVER.....		1,028,334	1,085,242	SPALLUMCHEEN.....	DM	2,285 a	3,378
BURNABY.....	DM	125,660	131,599	VERNON.....	C	13,964 a	17,546
COQUITLAM.....	DM	53,230 a	55,464	NORTH OKANAGAN, INDIAN RESERVES.....		703	670
DELTA.....	DM	45,860	64,492	OKANAGAN - SIMILKAMEEN.....		42,752	51,520
GREATER VANCOUVER, SUB. A.....		1,405	2,014	KEREMEOS.....	VL	605	702
LION'S BAY.....	VL	396	785	OKANAGAN - SIMILKAMEEN, SUB. A.....		3,665	5,155
NEW WESTMINSTER.....	C	42,835	38,393	OKANAGAN - SIMILKAMEEN, SUB. B.....		7,383 a	8,414
NORTH VANCOUVER.....	C	31,847	31,934	OKANAGAN - SIMILKAMEEN, SUB. C.....		1,006 a	1,505
NORTH VANCOUVER.....	DM	57,861	63,471	OLIVER.....	VL	1,615	1,641
PORT COQUITLAM.....	C	19,560	23,926	OSYOOS.....	VL	1,551 a	2,100
PORT MOODY.....	C	10,778	11,649	PENTICTON.....	C	18,146	21,344
RICHMOND.....	DM	62,121	80,034	PRINCETON.....	VL	2,607 a	3,132
SURREY.....	DM	98,601	116,497	SUMMERLAND.....	DM	5,551	6,724
UNIVERSITY ENDOWMENT AREA.....		3,494 a	3,512	OKANAGAN - SIMILKAMEEN, INDIAN RESERVES.....		623	803
VANCOUVER.....	C	426,298 a	410,188	PEACE RIVER - LIARD.....		43,996	44,842
WEST VANCOUVER.....	DM	36,440	37,144	CHETWYND.....	VL	1,260	1,487
WHITE ROCK.....	C	10,349	12,497	DAWSON CREEK.....	C	11,885	10,528
GREATER VANCOUVER, INDIAN RESERVES.....		1,599	1,643	FORT NELSON.....	VL	2,289	2,916
KITIMAT - STIKINE.....		37,326	38,718	FORT ST. JOHN.....	C	8,303 a	8,947
HAZELTON.....	VL	351	371	HUDSON'S HOPE.....	DM	1,741	1,330
KITIMAT.....	DM	11,803	11,956	PEACE RIVER - LIARD, SUB. A.....		9,066 a	9,775
KITIMAT - STIKINE, SUB. A.....		1,089	505	PEACE RIVER - LIARD, SUB. B.....		7,275 a	7,640
KITIMAT - STIKINE, SUB. B.....		1,983	2,353	POUCE COUPE.....	VL	684 a	776
KITIMAT - STIKINE, SUB. C.....		5,789	6,473	TAYLOR.....	VL	658 a	649
STEWART.....	DM	1,357	1,382	PEACE RIVER - LIARD, INDIAN RESERVES.....		835	794

SEE FOOTNOTE(S) AT END OF TABLE 3 - VOIR NOTE(S) A LA FIN DU TABLEAU 3.

TABLE 3. POPULATION FOR CENSUS DIVISIONS AND SUBDIVISIONS, 1971 AND 1976
 TABLEAU 3. POPULATION, DIVISIONS ET SUBDIVISIONS DE RECENSEMENT, 1971 ET 1976
 (BASED ON 100% DATA - BASE SUR LES DONNEES A 100 %)

	TYPE — GENRE	POPULATION			TYPE — GENRE	POPULATION	
		1971(1)	1976			1971(1)	1976
POWELL RIVER		18,536	19,648	THOMPSON - NICOLA, SUB. E.....		1,621 a	2,090
POWELL RIVER.....	DM	13,726	13,694	THOMPSON - NICOLA, INDIAN RESERVES.....		3,273	3,126
POWELL RIVER, SUB. A.....		4,410	5,307				
POWELL RIVER, INDIAN RESERVES.....		400	647	YUKON		18,388	21,836
SKEENA - QUEEN CHARLOTTE		22,299	22,662	YUKON		18,388	21,836
MASSET.....	VL	975	1,563	DAWSON.....	C	762	838
PORT CLEMENTS.....	VL	397 a	409	FARO.....	T-V	863	1,544
PORT EDWARD.....	VL	1,019	1,189	HAINES JUNCTION.....	LID	183	268
PRINCE RUPERT.....	C	15,747	14,754	MAYO.....	LID	381	448
SKEENA - QUEEN CHARLOTTE, SUB. A.....		363	275	TESLIN.....	LID	264 a	241
SKEENA - QUEEN CHARLOTTE, SUB. B.....		1,993 a	2,654	WATSON LAKE.....	LID	553	808
SKEENA - QUEEN CHARLOTTE, INDIAN RESERVES.....		1,805	1,818	WHITEHORSE.....	C	11,217	13,311
SQUAMISH - LILLOOET		13,081	15,769	YUKON, UNORGANIZED.....		4,165 a	4,378
LILLOOET.....	VL	1,514	2,218	NORTHWEST TERRITORIES - TERRITOIRES			
PEMBERTON.....	VL	157	254	DU NORD-OUEST		34,807	42,609
SQUAMISH.....	DM	6,121	8,368	BAFFIN		6,178 a	7,180
SQUAMISH - LILLOOET, SUB. A.....		1,493	854	FROBISHER BAY.....	VL	2,050 a	2,320
SQUAMISH - LILLOOET, SUB. B.....		1,755 a	1,632	IGLOOLIK.....	HAM	566 a	675
WHISTLER.....	VL	328 a	531	PANGNIRTUNG.....	HAM	685 a	807
SQUAMISH - LILLOOET, INDIAN RESERVES.....		1,713	1,912	BAFFIN, UNORGANIZED.....		2,877 a	3,378
STIKINE		1,470	1,545	FORT SMITH		19,191 a	24,268
STIKINE, SUB. A.....		1,419	1,367	FORT SIMPSON.....	VL	747 a	1,136
STIKINE, INDIAN RESERVES.....		51	178	FORT SMITH.....	T-V	2,364	2,288
SUNSHINE COAST		9,655	12,508	HAY RIVER.....	T-V	2,405	3,268
GIBSONS.....	VL	1,934	2,074	PELLY BAY.....	HAM	210 a	246
SECHULT.....	VL	590	822	PINE POINT.....	T-V	1,217 a	1,915
SUNSHINE COAST, SUB. A.....		6,796	9,031	RAE-EDZO.....	HAM	1,081 a	1,158
SUNSHINE COAST, INDIAN RESERVES.....		335	581	YELLOWKNIFE.....	C	6,122	8,256
THOMPSON - NICOLA		75,752	92,126	FORT SMITH, UNORGANIZED.....		5,044 a	6,001
ASHCROFT.....	VL	1,950 a	2,032	INUUVIK		6,211 a	7,183
CACHE CREEK.....	VL	1,013	1,050	AKLAVIK.....	HAM	661 a	781
CHASE.....	VL	1,212	1,425	FORT FRANKLIN.....	HAM	333 a	422
CLINTON.....	VL	905	808	INUUVIK.....	T-V	2,669	3,116
KAMLOOPS.....	C	46,765 a	58,311	TUKTOYAKTUK.....	HAM	597 a	590
LOGAN LAKE.....		3	1,388	INUUVIK, UNORGANIZED.....		1,951 a	2,274
LYTTON.....	VL	494	468	KEEWATIN		3,227 a	3,978
MERRITT.....	T-V	5,289	5,680	CORAL HARBOUR.....	HAM	358 a	414
THOMPSON - NICOLA, SUB. A.....		5,605	7,555	RANKIN INLET.....	HAM	566 a	652
THOMPSON - NICOLA, SUB. B.....		2,400 a	2,730	SANIKILUAQ.....	HAM	235 a	300
THOMPSON - NICOLA, SUB. C.....		2,763	2,830	KEEWATIN, UNORGANIZED.....		2,068 a	2,412
THOMPSON - NICOLA, SUB. D.....		2,459 a	2,633				

(1) BASED ON 1976 AREA. — D'APRES LA SUPERFICIE DE 1976.

TABLE 4. Population for Census Divisions, Manitoba, 1951-1976(1)

TABLEAU 4. Population, divisions de recensement, Manitoba, 1951-1976(1)

(Based on 100% data - Basé sur les données à 100 %)

	1951	1956	1961	1966	1971	1976
Manitoba	776,541	850,040	921,686	963,066	988,247	1,021,506
Division No. 1	18,208	17,755	17,038	17,771	17,070	16,481
Division No. 2	26,628	27,726	28,734	29,870	30,308	34,028
Division No. 3	35,911	36,017	36,105	34,931	33,115	34,780
Division No. 4	15,723	15,362	14,925	14,281	12,823	12,064
Division No. 5	21,958	21,576	21,061	20,180	18,635	17,975
Division No. 6	11,570	13,486	12,647	12,475	11,536	11,163
Division No. 7	40,124	46,161	50,165	53,489	50,783	53,504
Division No. 8	17,803	17,431	16,533	16,205	15,072	14,637
Division No. 9	19,517	24,098	24,785	24,585	24,104	23,143
Division No. 10	7,069	6,833	6,838	6,776	6,801	6,835
Division No. 11	354,493	409,624	472,544	504,190	535,233	560,874
Division No. 12	10,610	10,408	10,898	11,215	11,358	12,554
Division No. 13	20,206	21,571	23,699	24,885	25,761	28,731
Division No. 14	9,870	9,927	10,581	11,039	11,181	12,488
Division No. 15	34,083	33,117	31,804	30,538	27,704	26,072
Division No. 16	15,753	15,523	14,509	14,158	12,657	11,755
Division No. 17	34,146	33,264	32,417	31,993	29,857	28,999
Division No. 18	26,912	27,170	25,816	26,026	23,504	21,488
Division No. 19	10,200	11,421	12,248	13,079	12,080	12,310
Division No. 20	15,885	15,524	15,388	15,227	13,591	13,273
Division No. 21	18,973	20,249	22,252	21,937	23,696	24,497
Division No. 22	6,367	8,360	12,270	19,428	30,972	30,863
Division No. 23	4,532	7,437	8,429	8,788	10,406	12,992

(1) Manitoba census divisions were re-delineated on January 1, 1976. Figures for 1951 to 1971 are based on 1976 area. - Les divisions de recensement du Manitoba ont été redélimitées le 1^{er} janvier 1976. Les chiffres pour 1951 à 1971 sont montrés d'après la superficie de 1976.

Publications of the 1976 Census of Canada

This bulletin is one of a series of volume reports of the 1976 Censuses of Population, Housing and Agriculture.

Most of the bulletins in the regular Volume Series are data-oriented. Other reports containing more methodological, interpretative and evaluative content, are also issued. These are as follows:¹

- (a) 1976 Census Administrative Report
- (b) 1976 Census Quality of Data Series
- (c) 1976 Census Research Series
- (d) Introductory Reports to each of the regular Volume Series.

Also available on request is a series of Reference Lists developed largely for internal verification of basic geographical and population hierarchies, which could provide useful information to the outside user.

Users will note that the majority of census publications are colour-coded to identify with the four themes central to the presentation and to maintain comparability with the 1971 series, e.g., blue for Geographical and Demographic content, brown for Housing, Household and Family data, red for Economic Characteristics and gold for the series based on Agriculture.

These reports are listed in the *1976 Census Catalogue* which can be obtained free of charge from:

Publications Distribution,
Room 1200, Statistics Canada,
Ottawa, Ontario.
K1A 0T6

To order census publications, send a cheque or money order made payable to the Receiver General for Canada, to the above address.

In addition to published documents, the Census of Canada can provide other products and services about census: data on microform (film or fiche), computer tapes, computer print-outs, user-specified tables, maps, geographic files, geographic lists, etc.

For information write:

Census Information Services,
Statistics Canada,
Ottawa, Ontario.
K1A 0T7

or call (613) 996-5254.

Inquiries about census and other Statistics Canada information can also be directed to Statistics Canada Regional Offices located in: St. John's (Nfld.), Halifax, Montréal, Ottawa, Toronto, Winnipeg, Regina, Edmonton and Vancouver.

¹ It should be noted that these publications are generally released somewhat later than the data reports.

Publications du recensement du Canada de 1976

Ce bulletin fait partie de la série des publications des recensements de 1976 de la population, du logement et de l'agriculture.

La plupart des bulletins de la série ordinaire des volumes présentent des données. On publie également d'autres bulletins dont le contenu vise plutôt la méthodologie, l'interprétation et l'évaluation. Ces bulletins sont les suivants¹:

- a) Rapport administratif du recensement de 1976
- b) Série relative à la qualité des données du recensement de 1976
- c) Série du recensement de 1976 relative à la recherche
- d) Introductions à chacune des séries ordinaires des volumes.

Vous pouvez aussi vous procurer sur demande une série de Listes de référence, servant surtout à la vérification interne des catégories géographiques et démographiques de base, qui pourraient fournir des renseignements utiles aux utilisateurs à l'extérieur de Statistique Canada.

Les utilisateurs constateront que la plupart des publications du recensement sont classées par couleur, chaque couleur correspondant à l'un des quatre thèmes du recensement; cela permet d'assurer la comparabilité avec les séries de 1971; ainsi, le bleu est réservé aux publications de nature géographique et démographique, le brun, aux bulletins sur le logement, les ménages et les familles, le rouge, aux publications de nature économique et la couleur or, à la série relative à l'agriculture.

Ces bulletins figurent au *Catalogue du recensement de 1976* que vous pouvez obtenir gratuitement auprès de:

Distribution des publications
Pièce 1200, Statistique Canada
Ottawa (Ontario)
K1A 0T6

Envoyez vos commandes de publications du recensement à cette même adresse en y joignant un chèque ou un mandat postal à l'ordre du Receveur général du Canada.

Outre les publications, le Recensement du Canada offre divers autres produits et services: données en microcopie (film ou fiche), bandes pour ordinateurs, états mécanographiés, totalisations spéciales, cartes, fichiers et listes géographiques, etc.

Pour obtenir des renseignements, écrivez à:

Information recensement
Statistique Canada
Ottawa (Ontario)
K1A 0T7

ou téléphonez au numéro (613) 996-5254.

Toute demande de renseignement sur le recensement et les autres données de Statistique Canada peut également être transmise aux bureaux régionaux de Statistique Canada situés à St. John's (T.-N.), Halifax, Montréal, Ottawa, Toronto, Winnipeg, Regina, Edmonton et Vancouver.

¹ Il convient de remarquer que ces bulletins sont généralement publiés quelque temps après les bulletins présentant des données.

Statistics Canada Library
Bibliothèque Statistique Canada



1010014528