

BEVÖLKERUNGSBERICHT 2024

STADT WOLFSBURG





Bevölkerungsbericht 2024

Stadt Wolfsburg

Wolfsburg, Januar 2024

Zeichenerklärung

- = nichts vorhanden
- . = Zahlenwert unbekannt, geheim zu halten oder nicht sinnvoll
-  = Karte
-  = Diagramm

Impressum

Bevölkerungsbericht 2024

Herausgeber: STADT WOLFSBURG
Der Oberbürgermeister
Referat Daten, Strategien, Stadtentwicklung
Abteilung Statistik und Stadtforschung

Redaktion: Christina Schöffner,
Referat Daten, Strategien, Stadtentwicklung
Abteilung Statistik und Stadtforschung
Telefon: 05361-28 2764
E-Mail: statistik@stadt.wolfsburg.de

Mitarbeit: Timm Bettels Claire Couvidat
Robin Hüskes Nils-Olaf Krage
Dr. Jennifer Kreklow Jan Uwe Lemm
Jan Lunge Dr. Uwe Meer

Redaktionsschluss: Januar 2024

Anschrift: Stadt Wolfsburg
Referat Daten, Strategien, Stadtentwicklung
Porschestraße 49
38440 Wolfsburg

statistik@stadt.wolfsburg.de
www.wolfsburg.de/statistik

© Stadt Wolfsburg
Der Oberbürgermeister
Referat Daten, Strategien, Stadtentwicklung, 2024

Titelbild: Hellwinkelterrassen (Blick aus Südosten)
Schrägluftbild der Stadt Wolfsburg - Referat Daten, Strategien, Stadtentwicklung -
Abteilung Geoinformation und Geodatenanalyse, 2023


Lizenz: Falls nicht anders bezeichnet, ist der Inhalt dieser Veröffentlichung unter der
folgenden Lizenz veröffentlicht:




Creative Commons Namensnennung 3.0 Deutschland 

Den Bevölkerungsbericht finden Sie im Internet unter www.wolfsburg.de/statistik. Leserinnen und Lesern mit weitergehendem Informationsbedarf stehen die Mitarbeiterinnen und Mitarbeiter der Wolfsburger Statistik gerne mit Rat und Tat zur Verfügung.

Inhaltsverzeichnis



| | | |
|-------|---|-----------|
| 01 | Glossar | 5 |
| 02 | Entwicklung | 6 |
| 02.01 | Zuordnung der Stadt- und Ortsteile zu den Gebietskategorien Kernstadt und Ortsteile  | 6 |
| 02.02 | Bevölkerungsentwicklung seit 1939..... | 7 |
| 02.03 | Bevölkerungsentwicklung 2003 bis 2023  | 7 |
| 02.04 | Bevölkerungsentwicklung (kleinräumig) 2019 bis 2023..... | 8 |
| 02.05 | Bevölkerungsentwicklung (kleinräumig) – Vergleich 2014 und 2023 | 9 |
| 02.06 | Bevölkerungsentwicklung (kleinräumig) – Vergleich 2014 und 2023  | 10 |
| 03 | Struktur | 11 |
| 03.01 | Altersstruktur der Bevölkerung 1972 und 2023  | 11 |
| 03.02 | Bevölkerung nach Altersgruppen (kleinräumig) 2023..... | 12 |
| 03.03 | Altersdurchschnitt der Bevölkerung (kleinräumig) – Vergleich 2014 und 2023 | 13 |
| 03.04 | Altersdurchschnitt der Bevölkerung (kleinräumig) 2023  | 14 |
| 03.05 | Bevölkerung mit Zuwanderungsgeschichte (ZG) [kleinräumig] 2023 | 15 |
| 03.06 | Bevölkerung mit Zuwanderungsgeschichte (kleinräumig) 2023  | 16 |
| 03.07 | Altersstruktur der Bevölkerung mit Zuwanderungsgeschichte 2023  | 17 |
| 03.08 | Bevölkerung mit Zuwanderungsgeschichte nach Altersgruppen (AG) [kleinräumig] 2023 | 18 |
| 03.09 | Ausländische Bevölkerung nach erster Staatsangehörigkeit – Vergleich 2019 und 2023 | 19 |
| 03.10 | Bevölkerung nach Familienstand (kleinräumig) 2023..... | 20 |
| 03.11 | Eheschließungen 2013 bis 2022..... | 21 |
| 03.12 | Ehescheidungen 2013 bis 2022..... | 21 |
| 03.13 | Bevölkerung nach Religionszugehörigkeit (kleinräumig) – Vergleich 2019 und 2023..... | 22 |
| 03.14 | Kirchenaustritte nach Religionszugehörigkeit 2014 bis 2023 | 23 |
| 03.15 | Einbürgerungen 2014 bis 2023..... | 23 |
| 04 | Bewegungen | 24 |
| 04.01 | Bevölkerungsbewegungen 2014 bis 2023..... | 24 |
| 04.02 | Bevölkerungsbewegungen 2014 bis 2023  | 24 |
| 04.03 | Geburten (kleinräumig) 2019 bis 2023 | 25 |
| 04.04 | Sterbefälle (kleinräumig) 2019 bis 2023 | 26 |
| 04.05 | Wanderungen über die Stadtgrenze und innerstädtische Wanderungen (kleinräumig) 2023..... | 27 |
| 04.06 | Wanderungen nach ausgewählten Landkreisen und kreisfreien Städten 2023 | 28 |

| | | |
|-----------|---|-----------|
| 05 | Haushalte | 29 |
| 05.01 | Haushalte nach Anzahl der Personen im Haushalt (kleinräumig) 2023 | 29 |
| 05.02 | Haushalte nach Haushaltstypen (kleinräumig) 2023 | 30 |
| 05.03 | Haushalte nach Anzahl der Kinder im Haushalt (kleinräumig) 2023 | 31 |
| 05.04 | Haushalte nach der ersten Staatsangehörigkeit (kleinräumig) 2023 | 32 |
| 05.05 | Haushalte nach der durchschnittlichen Haushaltsgröße (kleinräumig) 2023..... | 33 |
| 05.06 | Haushalte nach der durchschnittlichen Haushaltsgröße (kleinräumig) 2023  | 34 |
| 06 | Namensstatistik | 35 |
| 06.01 | Namensstatistik mal anders - Wussten Sie schon, dass | 35 |
| 06.02 | Häufigste Vornamen nach Geburtsjahrgängen 2000 bis 2023 (Top 3) | 35 |
| 06.03 | Die weiblichen Vornamen in Wolfsburg 2023 (Top 100)  | 36 |
| 06.04 | Die männlichen Vornamen in Wolfsburg 2023 (Top 100)  | 37 |

Hinweis:

Die Daten für den Stadtteil „Steimker Gärten“ wurden erstmalig zum Berichtsjahr 2021 veröffentlicht.

Für die Jahre 2019 und 2020 sind die Daten für den Bereich Steimker Gärten noch in den Werten des Stadtteils Steimker Berg enthalten.

Ausländer*innen

sind Personen, die nicht die deutsche Staatsangehörigkeit besitzen. Deutsche, die zugleich eine fremde Staatsangehörigkeit besitzen, gehören nicht zu den Ausländer*innen.

Bevölkerung

umfasst alle in der Stadt Wolfsburg am Ort der Hauptwohnung gemeldeten Personen. Die Statistik beruht auf dem Einwohnermelderegister der Bürgerdienste der Stadt Wolfsburg.

Bevölkerungsbewegungen

setzen sich aus Zuzügen, Fortzügen (sowohl innerstädtische Wanderungen als auch über die Stadtgrenze hinaus), Geburten und Sterbefällen zusammen.

Einbürgerungen

stellen den Erhalt der deutschen Staatsangehörigkeit dar, wobei die alte Staatsangehörigkeit, je nach Rechtslage des Staates, abgelegt oder behalten werden kann.

Familienstand

erklärt die Familienverhältnisse der Einwohner*innen. Die Familienstände gleichgeschlechtlicher Ehen „in Lebenspartnerschaft lebend“, „Lebenspartnerschaft aufgehoben“ und „aufgelöste Lebenspartnerschaft durch Tod“ sind in den Familienständen verheiratet, geschieden und verwitwet enthalten.

Hauptwohnung

ist die alleinige oder vorwiegend genutzte Wohnung im Sinne des § 21 Bundesmeldegesetz. Die Angaben in diesem Bericht beziehen sich immer auf die Bevölkerung am Ort der Hauptwohnung. Eine Ausnahme bilden die Tabellen mit Angaben zu den Haushalten. Hier wird die wohnberechtigte Bevölkerung, am Ort der Haupt- und Nebenwohnung, in privaten Haushalten, berücksichtigt. Siehe hierzu auch den nächsten Punkt im Glossar.

Haushalte

Das Einwohnermelderegister enthält keine direkt abrufbaren Angaben über die Haushalte an einer Wohnadresse. Deshalb werden die Beweise und Indizien für das Zusammenleben von Personen auf indirektem Wege aus den Meldedaten gewonnen. Hierbei werden die an derselben Wohnadresse gemeldeten Personen aufgrund von Merkmalsvergleichen zu Haushalten gruppiert (Haushaltegenerierung).

Die Basis für die Ermittlung der Haushalte ist die wohnberechtigte Bevölkerung am Ort der Haupt- und Nebenwohnung, die in privaten Haushalten lebt. In Wolfsburg werden die Personen in Seniorenwohnheimen (seit 30.06.2013), in Sammelunterkünften für Flüchtlinge (seit 31.12.2015) und in Studierendenwohnheimen (seit 31.12.2018) bei der Haushaltegenerierung nicht berücksichtigt, da diese in der Regel keine eigene Haushaltsführung haben.

Im Zusammenhang mit der Einführung der Zweitwohnungssteuer in der Stadt Wolfsburg wurden in der zweiten Jahreshälfte 2020 Bereinigungen des Einwohnermelderegisters durchgeführt. Die negative Entwicklung der Haushaltszahlen in diesem Zeitraum ist demnach nur bedingt aussagekräftig. Die Daten ab dem

Stichtag 30.09.2020 sind nur eingeschränkt mit Daten vorheriger Stichtage vergleichbar.

Innerstädtische Wanderungen

sind Wanderungsbewegungen (Zuzüge und Fortzüge) die innerhalb der Stadtgrenze stattfinden. Umgangssprachlich auch Umzüge innerhalb einer Stadt.

Kernstadt und Ortsteile

bilden eine Gruppierung der Gemeindeteile. "Ortsteile" sind dabei alle 1972 eingemeindeten Gemeindeteile, die in den kleinräumigen Bevölkerungstabellen mit einer "1" versehen sind. Alle anderen Bereiche werden als Stadtteile bezeichnet und gehören zur „Kernstadt“. Eine Übersicht der Zuordnung der Stadt- und Ortsteile zu den Gebietskategorien Kernstadt und Ortsteile finden Sie auf Seite 6.

Namensstatistik

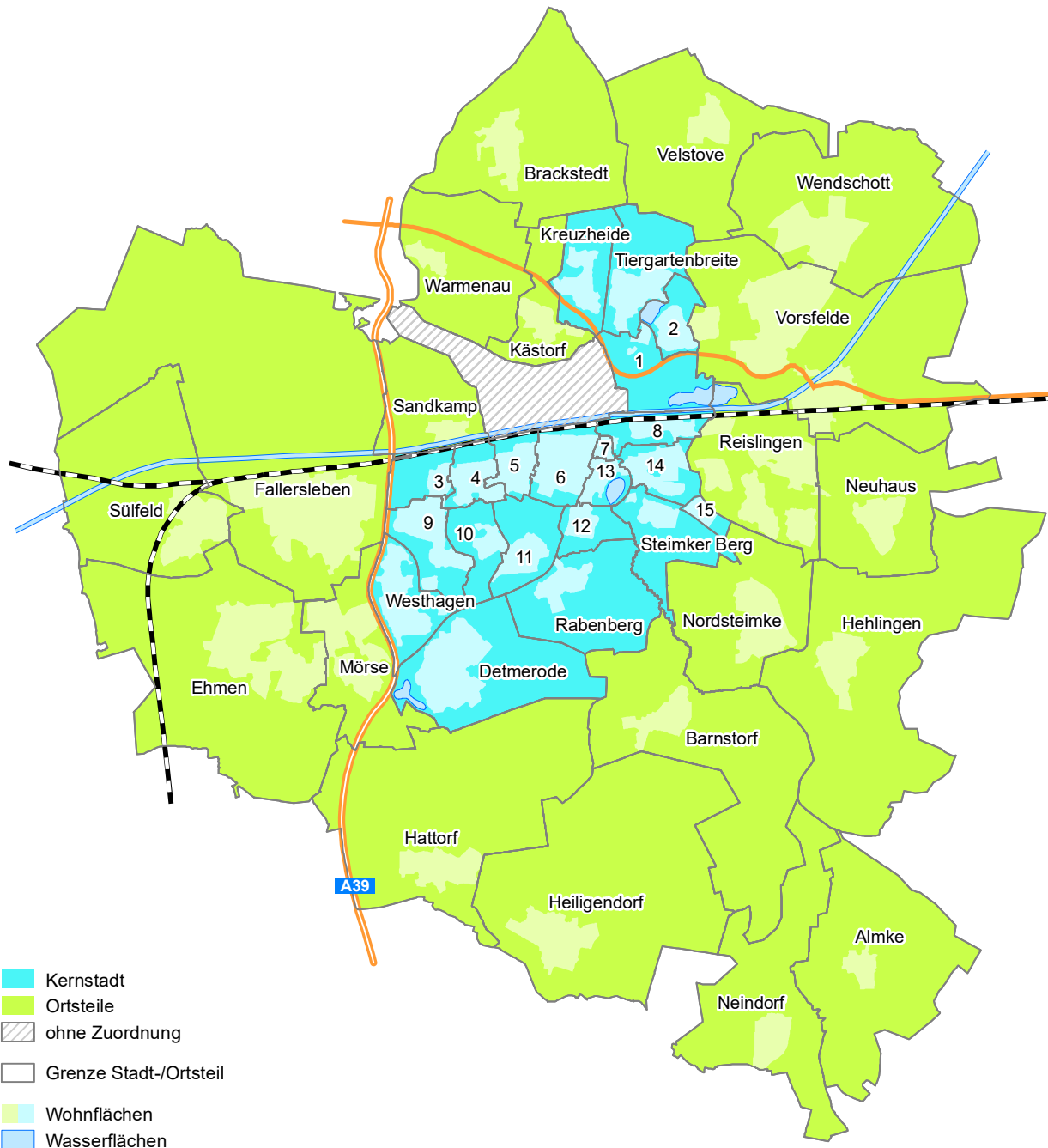
Die Namensstatistik bezieht sich auf alle Einwohner*innen, die am 31.12.2023 in Wolfsburg mit Hauptwohnsitz gemeldet waren. Die Daten sind nicht mit der Veröffentlichung des Standesamtes zu vergleichen.

Zuwanderungsgeschichte

allgemein auch Migrationshintergrund genannt, ist ein Indikator für die Zusammensetzung der Bevölkerung, welcher nicht unmittelbar aus den Melderegisterdaten abzuleiten ist, sondern mit der Software MigraPro ermittelt wird.

Aus dem Merkmal „Erste Staatsangehörigkeit“ wird der Anteil der ausländischen Einwohner*innen bestimmt. Darüber hinaus werden die Merkmale „Zweite Staatsangehörigkeit“, „Zuzugsherkunft“, „Art der Deutschen Staatsangehörigkeit“ und „Lage des Geburtsortes“ zur Ermittlung der Deutschen mit Zuwanderungsgeschichte genutzt. Zudem kann deutschen Kindern (Personen unter 18 Jahren) eine familiäre Zuwanderungsgeschichte zugewiesen werden. Hierzu wird, falls Mutter oder Vater eine Zuwanderungsgeschichte haben, die Zuwanderungsgeschichte des entsprechenden Elternteils übernommen.

02.01 Zuordnung der Stadt- und Ortsteile zu den Gebietskategorien Kernstadt und Ortsteile



- Kernstadt
- Ortsteile
- ohne Zuordnung
- Grenze Stadt-/Ortsteil
- Wohnflächen
- Wasserflächen

- | | | | |
|-------------------|-----------------|-------------------|----------------------|
| 1 - Alt-Wolfsburg | 5 - Hohenstein | 9 - Laagberg | 13 - Schillerteich |
| 2 - Teichbreite | 6 - Stadtmitte | 10 - Eichelkamp | 14 - Hellwinkel |
| 3 - Hageberg | 7 - Rothenfelde | 11 - Klieversberg | 15 - Steimker Gärten |
| 4 - Wohltberg | 8 - Heßlingen | 12 - Köhlerberg | |



0 1 2 Kilometer

Kartgrundlagen:

Auszug aus den Geodaten des Landesamtes für Geoinformation und Landesvermessung Niedersachsen, © 2015, 2021

© OpenStreetMap-Mitwirkende - Veröffentlicht unter Open Database Licence (ODbL), 2015

Verwaltungsgrenzen der Stadt Wolfsburg, Referat Rats- und Rechtsangelegenheiten, 2022

Kartographie:

Stadt Wolfsburg - Referat Daten, Strategien, Stadtentwicklung; eigene Darstellung - generalisiert



Creative Commons Namensnennung - Keine Bearbeitung 3.0 Deutschland



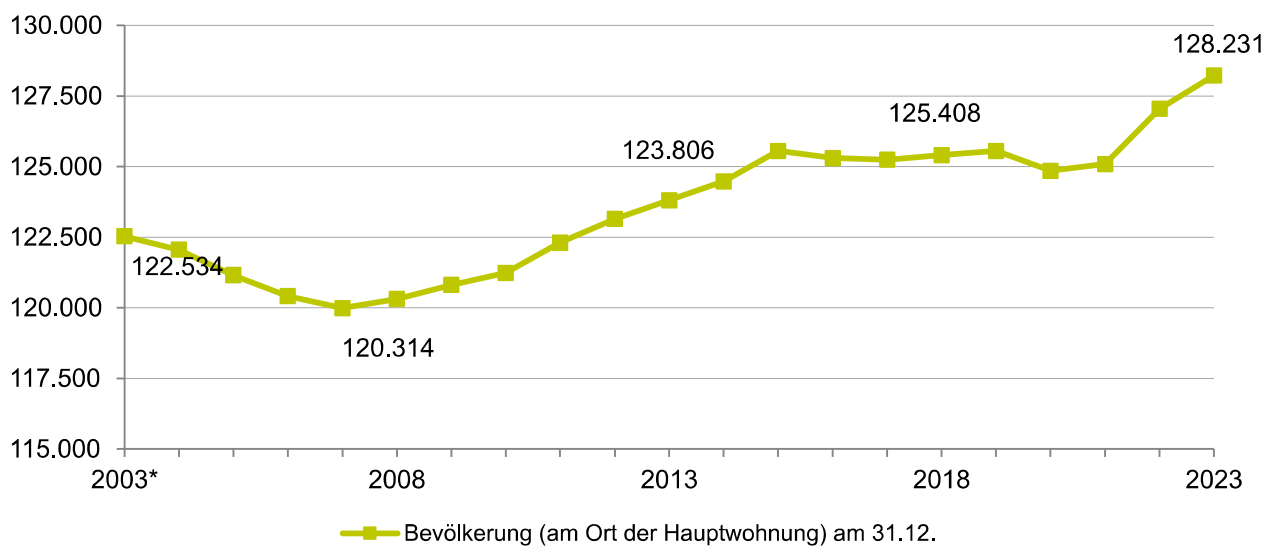
02.02 Bevölkerungsentwicklung seit 1939

| Jahr | Bevölkerung insgesamt am 31.12. | davon | | Anteil der Männer (in %) |
|-------------------|---------------------------------|--------|--------|--------------------------|
| | | Männer | Frauen | |
| 1939 | 6.797 | 6.314 | 483 | 92,9 |
| 1945 | 18.677 | 10.420 | 8.257 | 55,8 |
| 1950 | 26.941 | 14.457 | 12.484 | 53,7 |
| 1955 | 44.397 | 23.079 | 21.318 | 52,0 |
| 1960 | 62.935 | 31.168 | 31.767 | 49,5 |
| 1965 | 84.099 | 43.948 | 40.151 | 52,3 |
| 1970 | 93.494 | 49.302 | 44.192 | 52,7 |
| 1975 ¹ | 128.586 | 63.581 | 65.005 | 49,4 |
| 1980 | 131.225 | 65.700 | 65.525 | 50,1 |
| 1985 | 129.318 | 64.483 | 64.835 | 49,9 |
| 1990 | 128.685 | 63.559 | 65.126 | 49,4 |
| 1995 | 126.151 | 61.822 | 64.329 | 49,0 |
| 2000 | 121.261 | 59.382 | 61.879 | 49,0 |
| 2005 | 121.158 | 59.243 | 61.915 | 48,9 |
| 2010 | 121.237 | 59.414 | 61.823 | 49,0 |
| 2015 | 125.550 | 62.377 | 63.173 | 49,7 |
| 2020 | 124.856 | 62.304 | 62.552 | 49,9 |
| 2021 | 125.087 | 62.502 | 62.585 | 50,0 |
| 2022 | 127.046 | 63.145 | 63.901 | 49,7 |
| 2023 | 128.231 | 63.997 | 64.234 | 49,9 |

¹ 1972 wurden durch die Niedersächsische Gebietsreform 20 Gemeinden eingemeindet

Quelle: Stadt Wolfsburg - Melderegister - Auswertung Referat Daten, Strategien, Stadtentwicklung

02.03 Bevölkerungsentwicklung 2003 bis 2023



Quelle: Stadt Wolfsburg - Melderegister - Auswertung Referat Daten, Strategien, Stadtentwicklung

Creative Commons Namensnennung - Keine Bearbeitung 3.0 Deutschland

02.04 Bevölkerungsentwicklung (kleinräumig) 2019 bis 2023

| Stadt-/ Ortsteil | 2019 | 2020 | 2021 | 2022 | 2023 |
|---------------------------|-----------------------|---------|---------|---------|---------|
| | Bevölkerung am 31.12. | | | | |
| Almke ¹ | 705 | 698 | 732 | 734 | 735 |
| Alt-Wolfsburg | 474 | 489 | 483 | 477 | 465 |
| Barnstorf ¹ | 1.304 | 1.310 | 1.297 | 1.285 | 1.284 |
| Brackstedt ¹ | 1.843 | 1.812 | 1.834 | 1.831 | 1.820 |
| Detmerode | 7.305 | 7.187 | 7.424 | 7.674 | 7.902 |
| Ehmen ¹ | 5.715 | 5.728 | 5.730 | 5.745 | 5.687 |
| Eichelkamp | 1.850 | 1.802 | 1.757 | 1.772 | 1.821 |
| Fallersleben ¹ | 10.911 | 10.923 | 11.072 | 11.407 | 11.426 |
| Hageberg | 950 | 970 | 910 | 958 | 974 |
| Hattorf ¹ | 1.987 | 1.974 | 1.975 | 2.024 | 2.105 |
| Hehlingen ¹ | 1.796 | 1.789 | 1.754 | 1.763 | 1.772 |
| Heiligendorf ¹ | 2.402 | 2.430 | 2.440 | 2.423 | 2.405 |
| Hellwinkel | 4.130 | 4.110 | 4.159 | 4.332 | 4.475 |
| Heßlingen | 448 | 426 | 427 | 423 | 451 |
| Hohenstein | 3.163 | 3.162 | 3.121 | 3.165 | 3.144 |
| Kästorf ¹ | 1.329 | 1.268 | 1.262 | 1.250 | 1.261 |
| Klieversberg | 1.126 | 1.065 | 1.053 | 1.097 | 1.120 |
| Köhlerberg | 1.534 | 1.511 | 1.503 | 1.545 | 1.547 |
| Kreuzheide | 1.949 | 1.951 | 1.924 | 1.937 | 1.930 |
| Laagberg | 5.671 | 5.670 | 5.652 | 5.718 | 5.760 |
| Mörse ¹ | 3.811 | 3.803 | 3.784 | 3.743 | 3.711 |
| Neindorf ¹ | 1.379 | 1.377 | 1.378 | 1.362 | 1.352 |
| Neuhaus ¹ | 1.572 | 1.542 | 1.532 | 1.523 | 1.465 |
| Nordsteimke ¹ | 2.666 | 2.632 | 2.570 | 2.528 | 2.533 |
| Rabenberg | 2.369 | 2.347 | 2.341 | 2.351 | 2.341 |
| Reislingen ¹ | 5.944 | 5.996 | 6.120 | 6.076 | 6.116 |
| Rothenfelde | 614 | 599 | 596 | 616 | 624 |
| Sandkamp ¹ | 647 | 647 | 649 | 659 | 688 |
| Schillerteich | 2.256 | 2.334 | 2.279 | 2.318 | 2.348 |
| Stadtmitte | 5.634 | 5.411 | 5.317 | 5.450 | 5.543 |
| Steimker Berg | 1.375 | 1.768 | 1.294 | 1.310 | 1.302 |
| Steimker Gärten | - | - | 855 | 1.169 | 1.377 |
| Sülfeld ¹ | 2.907 | 2.945 | 2.914 | 2.915 | 2.949 |
| Teichbreite | 3.334 | 3.269 | 3.195 | 3.247 | 3.252 |
| Tiergartenbreite | 3.994 | 3.954 | 3.972 | 3.981 | 4.031 |
| Velstove ¹ | 1.248 | 1.193 | 1.198 | 1.226 | 1.198 |
| Vorsfelde ¹ | 12.667 | 12.278 | 12.110 | 12.219 | 12.389 |
| Warmenau ¹ | 487 | 484 | 494 | 499 | 485 |
| Wendschott ¹ | 3.722 | 3.784 | 3.946 | 3.985 | 4.037 |
| Westhagen | 9.080 | 8.923 | 8.789 | 9.064 | 9.141 |
| Wohlthberg | 3.257 | 3.295 | 3.245 | 3.245 | 3.265 |
| Kernstadt | 60.513 | 60.243 | 60.296 | 61.849 | 62.813 |
| Ortsteile ¹ | 65.042 | 64.613 | 64.791 | 65.197 | 65.418 |
| Insgesamt | 125.555 | 124.856 | 125.087 | 127.046 | 128.231 |

Quelle: Stadt Wolfsburg - Melderegister - Auswertung Referat Daten, Strategien, Stadtentwicklung

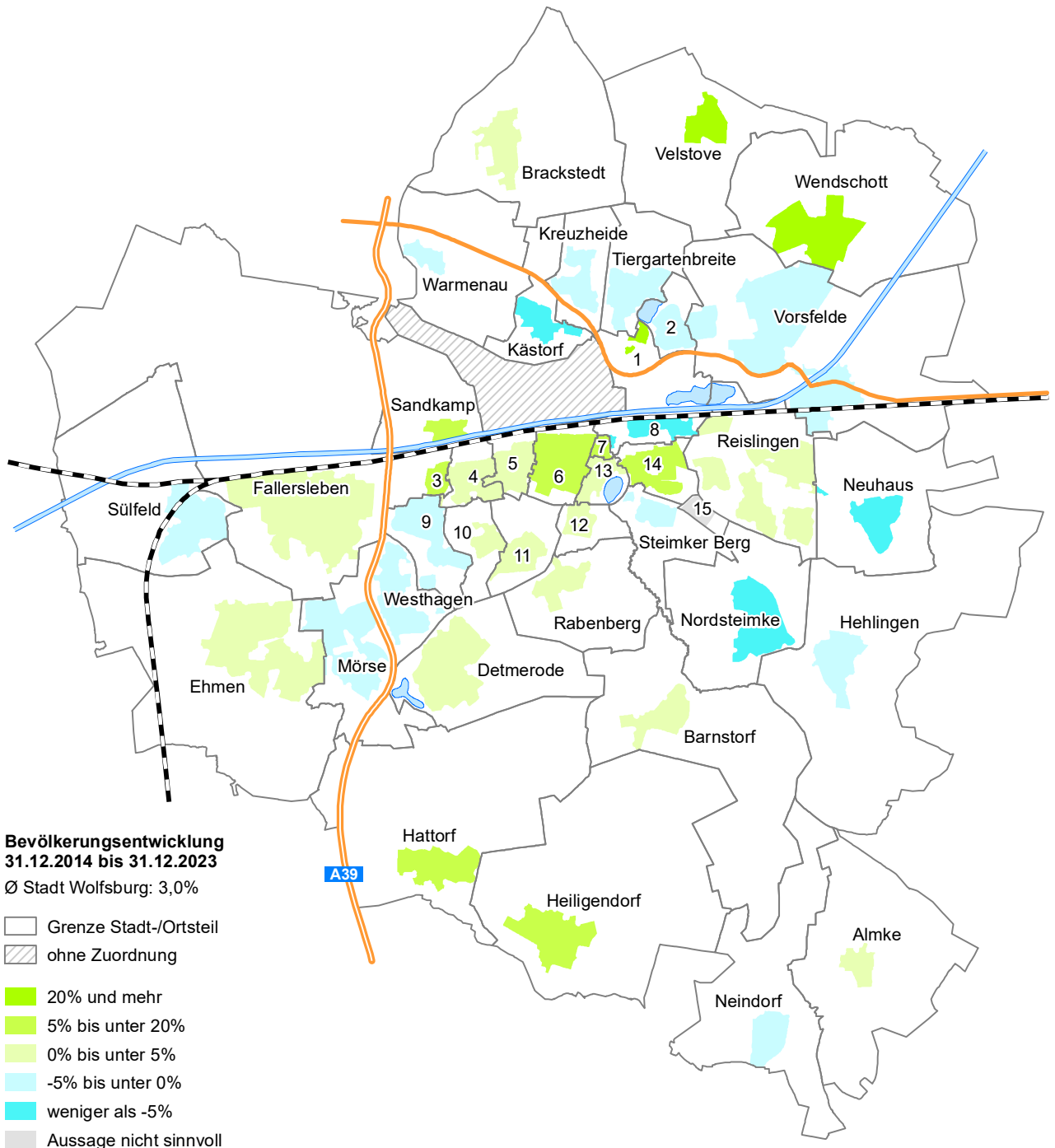
02.05 Bevölkerungsentwicklung (kleinräumig) – Vergleich 2014 und 2023

| Stadt-/ Ortsteil | 2014 | | 2023 | | Veränderung insgesamt 2014 zu 2023 (in %) |
|---------------------------|---------------------------------|-----------------|---------------------------------|-----------------|---|
| | Bevölkerung insgesamt am 31.12. | darunter Frauen | Bevölkerung insgesamt am 31.12. | darunter Frauen | |
| Almke ¹ | 724 | 344 | 735 | 358 | 1,5 |
| Alt-Wolfsburg | 386 | 194 | 465 | 242 | 20,5 |
| Barnstorf ¹ | 1.251 | 628 | 1.284 | 648 | 2,6 |
| Brackstedt ¹ | 1.747 | 868 | 1.820 | 883 | 4,2 |
| Detmerode | 7.694 | 4.014 | 7.902 | 4.158 | 2,7 |
| Ehmen ¹ | 5.620 | 2.811 | 5.687 | 2.866 | 1,2 |
| Eichelkamp | 1.781 | 857 | 1.821 | 845 | 2,2 |
| Fallersleben ¹ | 11.055 | 5.654 | 11.426 | 5.889 | 3,4 |
| Hageberg | 879 | 442 | 974 | 479 | 10,8 |
| Hattorf ¹ | 1.994 | 976 | 2.105 | 985 | 5,6 |
| Hehlingen ¹ | 1.825 | 930 | 1.772 | 904 | -2,9 |
| Heiligendorf ¹ | 2.059 | 1.064 | 2.405 | 1.201 | 16,8 |
| Hellwinkel | 4.007 | 2.121 | 4.475 | 2.262 | 11,7 |
| Heßlingen | 580 | 239 | 451 | 167 | -22,2 |
| Hohenstein | 3.024 | 1.477 | 3.144 | 1.469 | 4,0 |
| Kästorf ¹ | 1.343 | 662 | 1.261 | 637 | -6,1 |
| Klieversberg | 1.111 | 615 | 1.120 | 579 | 0,8 |
| Köhlerberg | 1.487 | 793 | 1.547 | 769 | 4,0 |
| Kreuzheide | 1.949 | 1.013 | 1.930 | 988 | -1,0 |
| Laagberg | 5.773 | 2.871 | 5.760 | 2.916 | -0,2 |
| Mörse ¹ | 3.767 | 1.868 | 3.711 | 1.854 | -1,5 |
| Neindorf ¹ | 1.386 | 695 | 1.352 | 658 | -2,5 |
| Neuhaus ¹ | 1.615 | 813 | 1.465 | 731 | -9,3 |
| Nordsteimke ¹ | 2.715 | 1.371 | 2.533 | 1.267 | -6,7 |
| Rabenberg | 2.340 | 1.227 | 2.341 | 1.159 | 0,0 |
| Reislingen ¹ | 5.942 | 2.953 | 6.116 | 3.003 | 2,9 |
| Rothenfelde | 578 | 258 | 624 | 265 | 8,0 |
| Sandkamp ¹ | 613 | 290 | 688 | 318 | 12,2 |
| Schillerteich | 2.324 | 1.252 | 2.348 | 1.246 | 1,0 |
| Stadtmitte | 5.274 | 2.473 | 5.543 | 2.525 | 5,1 |
| Steimker Berg | 1.352 | 773 | 1.302 | 738 | -3,7 |
| Steimker Gärten | - | - | 1.377 | 682 | . |
| Sülfeld ¹ | 2.979 | 1.490 | 2.949 | 1.464 | -1,0 |
| Teichbreite | 3.306 | 1.724 | 3.252 | 1.686 | -1,6 |
| Tiergartenbreite | 4.085 | 2.128 | 4.031 | 2.069 | -1,3 |
| Velstove ¹ | 976 | 481 | 1.198 | 587 | 22,7 |
| Vorsfelde ¹ | 12.723 | 6.462 | 12.389 | 6.295 | -2,6 |
| Warmenau ¹ | 498 | 244 | 485 | 225 | -2,6 |
| Wendschott ¹ | 2.974 | 1.482 | 4.037 | 2.040 | 35,7 |
| Westhagen | 9573 | 4711 | 9.141 | 4.587 | -4,5 |
| Wohlberg | 3.172 | 1.603 | 3.265 | 1.590 | 2,9 |
| Kernstadt | 60.675 | 30.785 | 62.813 | 31.421 | 3,5 |
| Ortsteile ¹ | 63.806 | 32.086 | 65.418 | 32.813 | 2,5 |
| Insgesamt | 124.481 | 62.871 | 128.231 | 64.234 | 3,0 |

Hinweis: In den Jahren 2013 bis 2015 wurden bei einigen Anschriften Korrekturen der Stadt-/Ortsteilzuordnung vorgenommen. Die in dieser Tabelle abgebildeten Veränderungen stellen somit nicht immer nur die „echten“ Bevölkerungsbewegungen dar.

Quelle: Stadt Wolfsburg - Melderegister - Auswertung Referat Daten, Strategien, Stadtentwicklung

02.06 Bevölkerungsentwicklung (kleinräumig) – Vergleich 2014 und 2023

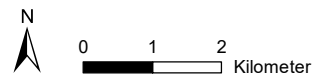


Bevölkerungsentwicklung 31.12.2014 bis 31.12.2023

Ø Stadt Wolfsburg: 3,0%

- Grenze Stadt-/Ortsteil
- ohne Zuordnung
- 20% und mehr
- 5% bis unter 20%
- 0% bis unter 5%
- 5% bis unter 0%
- weniger als -5%
- Aussage nicht sinnvoll

- | | | | |
|-------------------|-----------------|--------------------|----------------------|
| 1 - Alt-Wolfsburg | 5 - Hohenstein | 9 - Laagberg | 13 - Schillerteich |
| 2 - Teichbreite | 6 - Stadtmitte | 10 - Eichelkamp | 14 - Hellwinkel |
| 3 - Hageberg | 7 - Rothenfelde | 11 - Klierversberg | 15 - Steimker Gärten |
| 4 - Wohltberg | 8 - Heßlingen | 12 - Köhlerberg | |



Hinweis: In den Jahren 2013 bis 2015 wurden bei einigen Anschriften Korrekturen der Stadt-/Ortsteilzuordnung vorgenommen. Die in dieser Karte abgebildeten Veränderungen stellen somit nicht immer nur die „echten“ Bevölkerungsbewegungen dar.

Quelle: Stadt Wolfsburg - Melderegister - Auswertung Referat Daten, Strategien, Stadtentwicklung

Kartengrundlagen:

Auszug aus den Geodaten des Landesamtes für Geoinformation und Landesvermessung Niedersachsen, © 2015, 2021

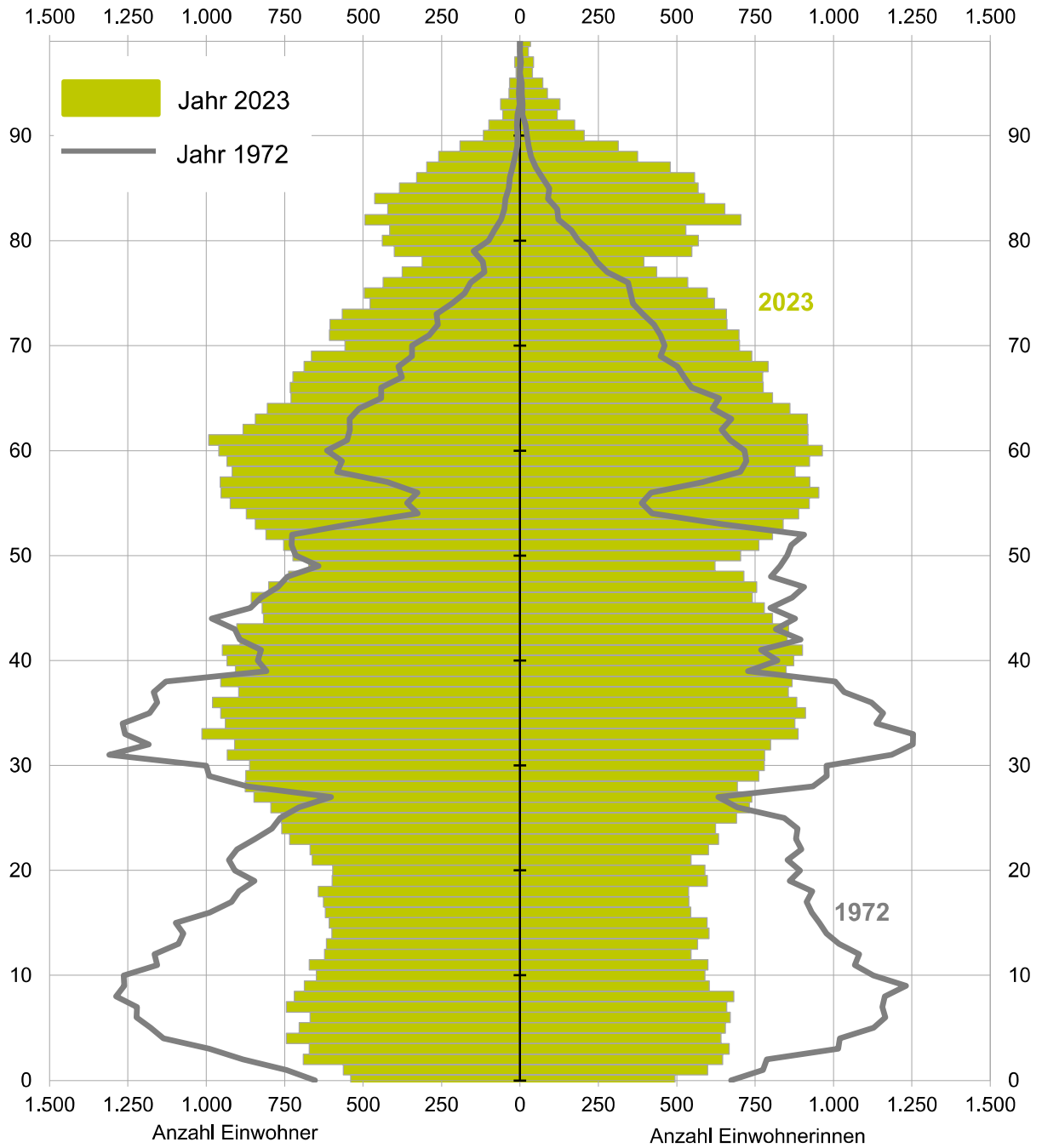
© OpenStreetMap-Mitwirkende - Veröffentlicht unter Open Database Licence (ODbL), 2015

Verwaltungsgrenzen der Stadt Wolfsburg, Referat Rats- und Rechtsangelegenheiten, 2022

Kartographie: Stadt Wolfsburg - Referat Daten, Strategien, Stadtentwicklung; eigene Darstellung – generalisiert



03.01 Altersstruktur der Bevölkerung 1972 und 2023



Stichtag jeweils 31.12.

Quelle: Stadt Wolfsburg – Melderegister - Auswertung Referat Daten, Strategien, Stadtentwicklung

Creative Commons Namensnennung - Keine Bearbeitung 3.0 Deutschland



03.02 Bevölkerung nach Altersgruppen (kleinräumig) 2023

| Stadt-/ Ortsteil | Bevölkerung insgesamt am 31.12. | davon im Alter von | | | | | | | |
|---------------------------|---------------------------------|--------------------|----------------------|-----------------------|------------------------|------------------------|------------------------|------------------------|---------------------|
| | | unter 3 Jahren | 3 bis unter 6 Jahren | 6 bis unter 18 Jahren | 18 bis unter 25 Jahren | 25 bis unter 45 Jahren | 45 bis unter 65 Jahren | 65 bis unter 85 Jahren | 85 Jahren und älter |
| Almke ¹ | 735 | 20 | 33 | 84 | 39 | 203 | 231 | 111 | 14 |
| Alt-Wolfsburg | 465 | 16 | 15 | 44 | 22 | 127 | 128 | 89 | 24 |
| Barnstorf ¹ | 1.284 | 36 | 35 | 169 | 93 | 257 | 432 | 217 | 45 |
| Brackstedt ¹ | 1.820 | 51 | 77 | 387 | 108 | 505 | 508 | 166 | 18 |
| Detmerode | 7.902 | 225 | 260 | 866 | 495 | 2.012 | 1.816 | 1.735 | 493 |
| Ehmen ¹ | 5.687 | 111 | 173 | 927 | 317 | 1.183 | 1.645 | 1.090 | 241 |
| Eichelkamp | 1.821 | 60 | 53 | 140 | 141 | 680 | 410 | 277 | 60 |
| Fallersleben ¹ | 11.426 | 318 | 344 | 1.060 | 646 | 3.081 | 2.947 | 2.471 | 559 |
| Hageberg | 974 | 35 | 32 | 120 | 58 | 242 | 246 | 202 | 39 |
| Hattorf ¹ | 2.105 | 46 | 64 | 326 | 179 | 478 | 659 | 319 | 34 |
| Hehlingen ¹ | 1.772 | 46 | 41 | 217 | 113 | 374 | 564 | 377 | 40 |
| Heiligendorf ¹ | 2.405 | 62 | 113 | 365 | 132 | 582 | 604 | 452 | 95 |
| Hellwinkel | 4.475 | 173 | 162 | 473 | 343 | 1.369 | 1.079 | 723 | 153 |
| Heßlingen | 451 | 6 | 7 | 41 | 52 | 171 | 111 | 51 | 12 |
| Hohenstein | 3.144 | 92 | 84 | 260 | 244 | 1.044 | 816 | 513 | 91 |
| Kästorf ¹ | 1.261 | 36 | 49 | 140 | 87 | 307 | 401 | 200 | 41 |
| Klieversberg | 1.120 | 24 | 30 | 104 | 77 | 232 | 264 | 288 | 101 |
| Köhlerberg | 1.547 | 45 | 43 | 169 | 113 | 515 | 351 | 269 | 42 |
| Kreuzheide | 1.930 | 43 | 62 | 233 | 135 | 402 | 617 | 316 | 122 |
| Laagberg | 5.760 | 184 | 187 | 655 | 448 | 1.702 | 1.551 | 870 | 163 |
| Mörse ¹ | 3.711 | 89 | 133 | 598 | 229 | 777 | 1.102 | 663 | 120 |
| Neindorf ¹ | 1.352 | 36 | 38 | 168 | 92 | 342 | 431 | 221 | 24 |
| Neuhaus ¹ | 1.465 | 25 | 38 | 157 | 98 | 306 | 528 | 264 | 49 |
| Nordsteimke ¹ | 2.533 | 55 | 68 | 353 | 185 | 460 | 915 | 423 | 74 |
| Rabenberg | 2.341 | 51 | 38 | 134 | 159 | 724 | 595 | 483 | 157 |
| Reislingen ¹ | 6.116 | 167 | 205 | 636 | 409 | 1.521 | 1.840 | 1.174 | 164 |
| Rothenfelde | 624 | 15 | 18 | 64 | 70 | 233 | 122 | 80 | 22 |
| Sandkamp ¹ | 688 | 14 | 27 | 87 | 30 | 193 | 199 | 111 | 27 |
| Schillerteich | 2.348 | 61 | 62 | 291 | 186 | 616 | 518 | 460 | 154 |
| Stadtmitte | 5.543 | 158 | 148 | 493 | 601 | 2.055 | 1.186 | 735 | 167 |
| Steimker Berg | 1.302 | 30 | 30 | 118 | 56 | 221 | 315 | 329 | 203 |
| Steimker Gärten | 1.377 | 61 | 56 | 84 | 86 | 641 | 239 | 168 | 42 |
| Sülfeld ¹ | 2.949 | 75 | 78 | 367 | 194 | 628 | 880 | 645 | 82 |
| Teichbreite | 3.252 | 83 | 106 | 312 | 193 | 964 | 693 | 667 | 234 |
| Tiergartenbreite | 4.031 | 111 | 120 | 380 | 242 | 1.083 | 1.013 | 830 | 252 |
| Velstove ¹ | 1.198 | 33 | 54 | 180 | 90 | 275 | 395 | 144 | 27 |
| Vorsfelde ¹ | 12.389 | 321 | 336 | 1.450 | 817 | 3.068 | 3.445 | 2.409 | 543 |
| Warmenau ¹ | 485 | 13 | 13 | 41 | 25 | 138 | 155 | 86 | 14 |
| Wendschott ¹ | 4.037 | 139 | 161 | 571 | 228 | 1.149 | 1.094 | 595 | 100 |
| Westhagen | 9.141 | 273 | 406 | 1.473 | 709 | 2.434 | 2.025 | 1.640 | 181 |
| Wohlthberg | 3.265 | 94 | 85 | 303 | 255 | 1.105 | 790 | 531 | 102 |
| Kernstadt | 62.813 | 1.840 | 2.004 | 6.757 | 4.685 | 18.572 | 14.885 | 11.256 | 2.814 |
| Ortsteile ¹ | 65.418 | 1.693 | 2.080 | 8.283 | 4.111 | 15.827 | 18.975 | 12.138 | 2.311 |
| Insgesamt | 128.231 | 3.533 | 4.084 | 15.040 | 8.796 | 34.399 | 33.860 | 23.394 | 5.125 |

Quelle: Stadt Wolfsburg - Melderegister - Auswertung Referat Daten, Strategien, Stadtentwicklung

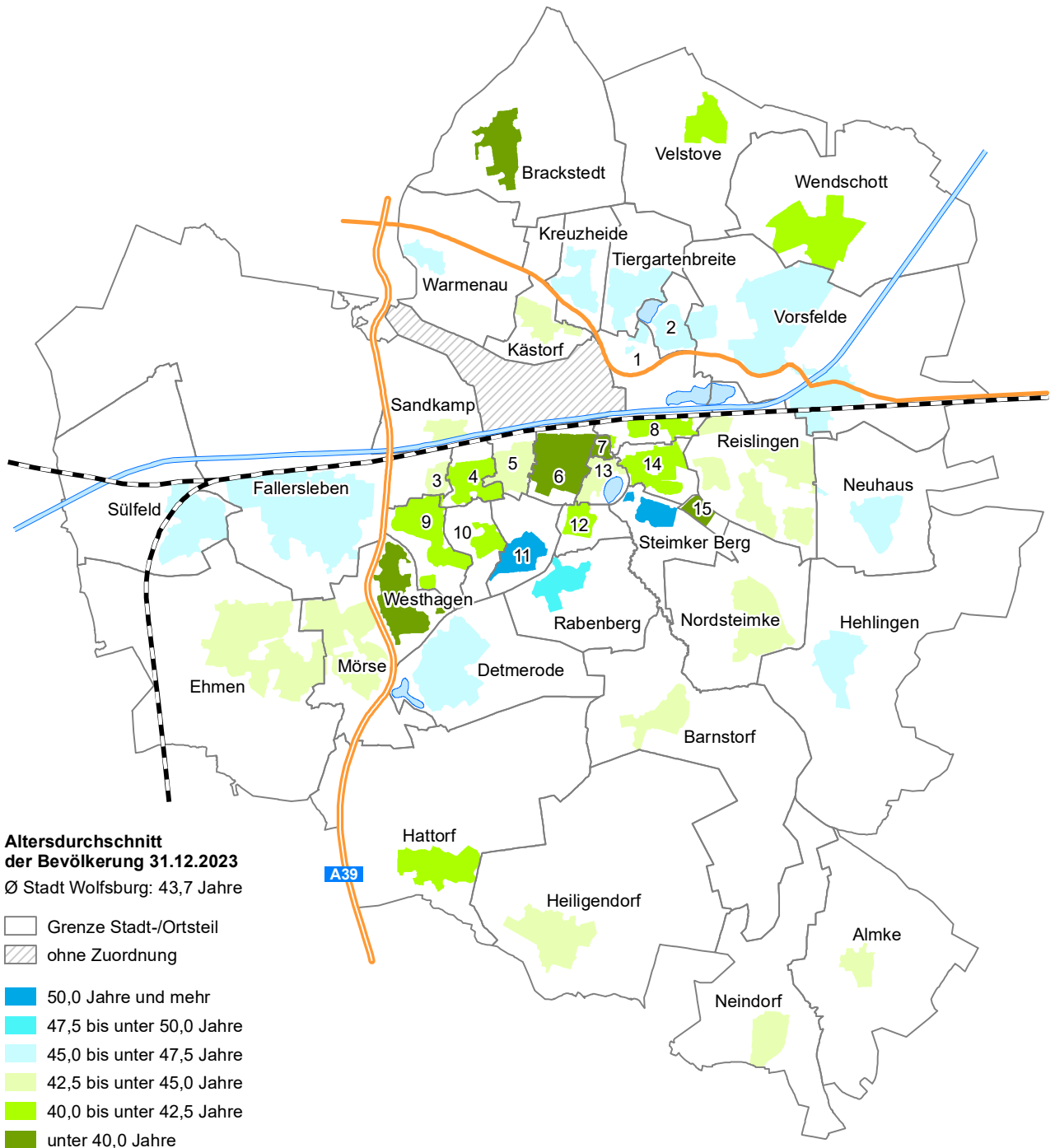
03.03 Altersdurchschnitt der Bevölkerung (kleinräumig) – Vergleich 2014 und 2023

| Stadt-/ Ortsteil | 2014 | 2023 | Veränderung 2014 zu 2023 |
|---------------------------|---|------|--------------------------|
| | Altersdurchschnitt der Bevölkerung am 31.12. | | |
| Almke ¹ | 41,8 | 42,6 | 0,8 |
| Alt-Wolfsburg | 51,3 | 45,6 | -5,7 |
| Barnstorf ¹ | 42,2 | 44,1 | 1,9 |
| Brackstedt ¹ | 36,5 | 36,6 | 0,1 |
| Detmerode | 48,7 | 46,1 | -2,6 |
| Ehmen ¹ | 42,5 | 44,4 | 1,8 |
| Eichelkamp | 45,6 | 41,6 | -4,1 |
| Fallersleben ¹ | 46,7 | 46,2 | -0,5 |
| Hageberg | 54,8 | 43,9 | -10,9 |
| Hattorf ¹ | 40,2 | 41,4 | 1,1 |
| Hehlingen ¹ | 42,5 | 45,5 | 3,0 |
| Heiligendorf ¹ | 46,7 | 42,8 | -3,9 |
| Hellwinkel | 45,5 | 41,5 | -4,0 |
| Heßlingen | 37,9 | 40,4 | 2,5 |
| Hohenstein | 45,0 | 42,6 | -2,4 |
| Kästorf ¹ | 41,5 | 43,6 | 2,2 |
| Klieversberg | 52,9 | 50,1 | -2,8 |
| Köhlerberg | 44,3 | 42,0 | -2,3 |
| Kreuzheide | 43,8 | 45,7 | 1,8 |
| Laagberg | 41,9 | 41,6 | -0,3 |
| Mörse ¹ | 41,9 | 43,0 | 1,1 |
| Neindorf ¹ | 40,6 | 42,7 | 2,1 |
| Neuhaus ¹ | 41,8 | 46,5 | 4,7 |
| Nordsteimke ¹ | 39,4 | 44,5 | 5,1 |
| Rabenberg | 50,6 | 47,9 | -2,7 |
| Reislingen ¹ | 42,9 | 44,4 | 1,5 |
| Rothenfelde | 47,6 | 39,4 | -8,2 |
| Sandkamp ¹ | 46,1 | 43,4 | -2,7 |
| Schillerteich | 46,7 | 44,9 | -1,8 |
| Stadtmitte | 41,4 | 39,7 | -1,6 |
| Steimker Berg | 56,5 | 54,7 | -1,8 |
| Steimker Gärten | - | 39,0 | . |
| Sülfeld ¹ | 42,8 | 45,4 | 2,6 |
| Teichbreite | 50,5 | 45,9 | -4,6 |
| Tiergartenbreite | 47,9 | 46,4 | -1,5 |
| Velstove ¹ | 40,7 | 40,8 | 0,1 |
| Vorsfelde ¹ | 44,7 | 45,0 | 0,3 |
| Warmenau ¹ | 42,8 | 45,2 | 2,4 |
| Wendschott ¹ | 43,3 | 41,1 | -2,1 |
| Westhagen | 40,1 | 39,8 | -0,3 |
| Wohlberg | 43,7 | 42,3 | -1,4 |
| Kernstadt | 44,9 | 43,2 | -1,6 |
| Ortsteile ¹ | 43,4 | 44,2 | 0,8 |
| Insgesamt | 44,1 | 43,7 | -0,4 |

Im Jahresvergleich können die Differenzen rundungsbedingt abweichen.

Quelle: Stadt Wolfsburg - Melderegister - Auswertung Referat Daten, Strategien, Stadtentwicklung

03.04 Altersdurchschnitt der Bevölkerung (kleinräumig) 2023



- | | | | |
|-------------------|-----------------|-------------------|----------------------|
| 1 - Alt-Wolfsburg | 5 - Hohenstein | 9 - Laagberg | 13 - Schillerteich |
| 2 - Teichbreite | 6 - Stadtmitte | 10 - Eichelkamp | 14 - Hellwinkel |
| 3 - Hageberg | 7 - Rothenfelde | 11 - Klieversberg | 15 - Steimker Gärten |
| 4 - Wohltberg | 8 - Heßlingen | 12 - Köhlerberg | |



Quelle: Stadt Wolfsburg - Melderegister - Auswertung Referat Daten, Strategien, Stadtentwicklung
 Kartengrundlagen:

Auszug aus den Geodaten des Landesamtes für Geoinformation und Landesvermessung Niedersachsen, © 2015, 2021

© OpenStreetMap-Mitwirkende - Veröffentlicht unter Open Database Licence (ODbL), 2015

Verwaltungsgrenzen der Stadt Wolfsburg, Referat Rats- und Rechtsangelegenheiten, 2022

Kartographie: Stadt Wolfsburg - Referat Daten, Strategien, Stadtentwicklung; eigene Darstellung - generalisiert

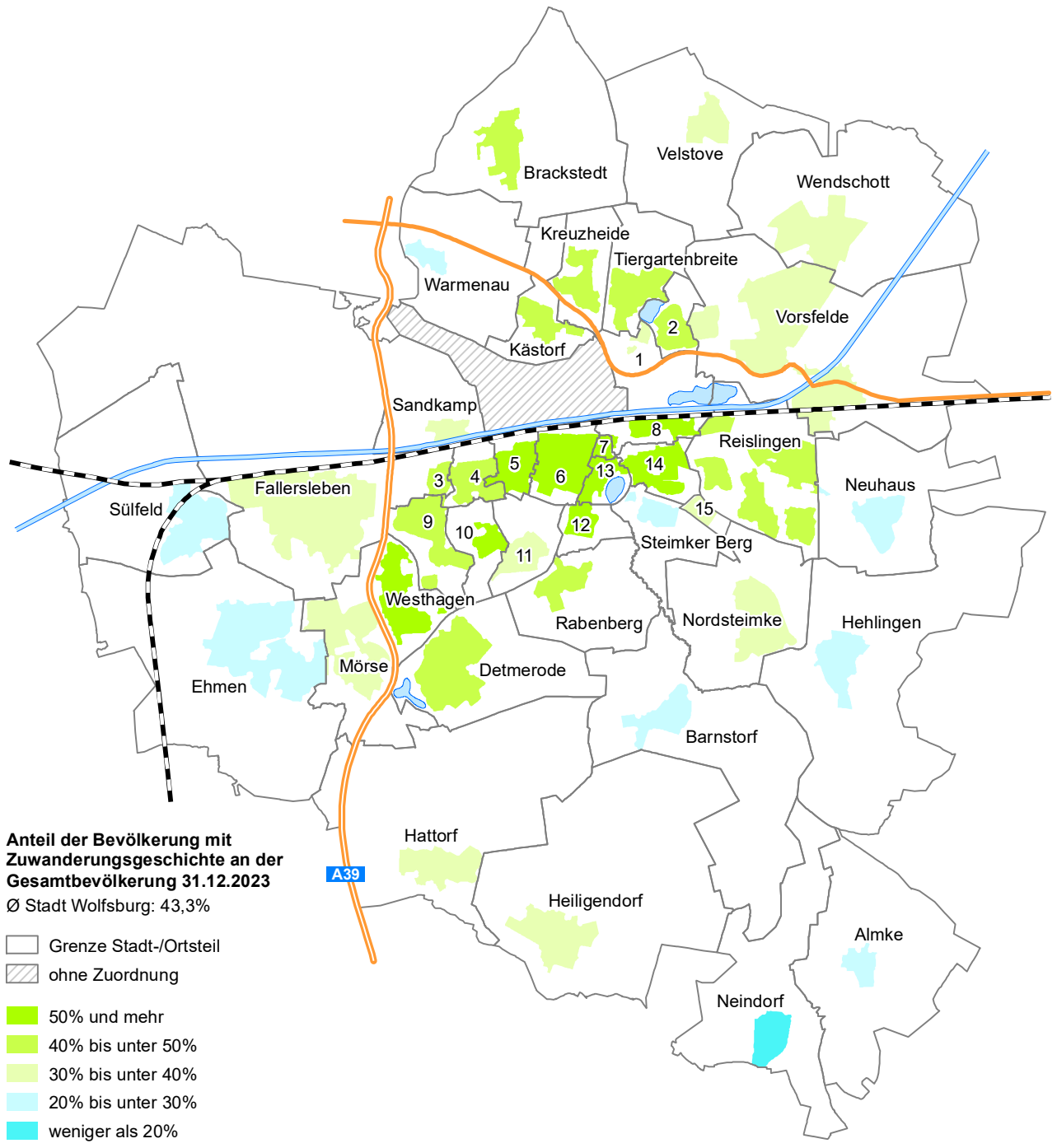


03.05 Bevölkerung mit Zuwanderungsgeschichte (ZG) [kleinräumig] 2023

| Stadt-/ Ortsteil | Bevölkerung insgesamt am 31.12. | davon | | | | | |
|---------------------------|---------------------------------|--------------------|--|---------------------------|--|---------------------|--|
| | | Bevölkerung mit ZG | | | | Bevölkerung ohne ZG | |
| | | Insgesamt | Anteil an Bevölkerung insgesamt (in %) | darunter Ausländer* innen | Anteil an Bevölkerung insgesamt (in %) | Insgesamt | Anteil an Bevölkerung insgesamt (in %) |
| Almke ¹ | 735 | 161 | 21,9 | 36 | 4,9 | 574 | 78,1 |
| Alt-Wolfsburg | 465 | 173 | 37,2 | 83 | 17,8 | 292 | 62,8 |
| Barnstorf ¹ | 1.284 | 314 | 24,5 | 58 | 4,5 | 970 | 75,5 |
| Brackstedt ¹ | 1.820 | 822 | 45,2 | 155 | 8,5 | 998 | 54,8 |
| Detmerode | 7.902 | 3.877 | 49,1 | 1.689 | 21,4 | 4.025 | 50,9 |
| Ehmen ¹ | 5.687 | 1.637 | 28,8 | 420 | 7,4 | 4.050 | 71,2 |
| Eichelkamp | 1.821 | 987 | 54,2 | 622 | 34,2 | 834 | 45,8 |
| Fallersleben ¹ | 11.426 | 3.500 | 30,6 | 1.419 | 12,4 | 7.926 | 69,4 |
| Hageberg | 974 | 417 | 42,8 | 246 | 25,3 | 557 | 57,2 |
| Hattorf ¹ | 2.105 | 677 | 32,2 | 236 | 11,2 | 1.428 | 67,8 |
| Hehlingen ¹ | 1.772 | 483 | 27,3 | 164 | 9,3 | 1.289 | 72,7 |
| Heiligendorf ¹ | 2.405 | 751 | 31,2 | 172 | 7,2 | 1.654 | 68,8 |
| Hellwinkel | 4.475 | 2.261 | 50,5 | 1.237 | 27,6 | 2.214 | 49,5 |
| Heßlingen | 451 | 267 | 59,2 | 174 | 38,6 | 184 | 40,8 |
| Hohenstein | 3.144 | 1.750 | 55,7 | 1.100 | 35,0 | 1.394 | 44,3 |
| Kästorf ¹ | 1.261 | 629 | 49,9 | 249 | 19,7 | 632 | 50,1 |
| Klieversberg | 1.120 | 366 | 32,7 | 203 | 18,1 | 754 | 67,3 |
| Köhlerberg | 1.547 | 860 | 55,6 | 552 | 35,7 | 687 | 44,4 |
| Kreuzheide | 1.930 | 856 | 44,4 | 253 | 13,1 | 1.074 | 55,6 |
| Laagberg | 5.760 | 2.866 | 49,8 | 1.234 | 21,4 | 2.894 | 50,2 |
| Mörse ¹ | 3.711 | 1.379 | 37,2 | 224 | 6,0 | 2.332 | 62,8 |
| Neindorf ¹ | 1.352 | 253 | 18,7 | 79 | 5,8 | 1.099 | 81,3 |
| Neuhaus ¹ | 1.465 | 364 | 24,8 | 86 | 5,9 | 1.101 | 75,2 |
| Nordsteinke ¹ | 2.533 | 935 | 36,9 | 243 | 9,6 | 1.598 | 63,1 |
| Rabenberg | 2.341 | 936 | 40,0 | 523 | 22,3 | 1.405 | 60,0 |
| Reislingen ¹ | 6.116 | 2.663 | 43,5 | 851 | 13,9 | 3.453 | 56,5 |
| Rothenfelde | 624 | 440 | 70,5 | 344 | 55,1 | 184 | 29,5 |
| Sandkamp ¹ | 688 | 272 | 39,5 | 139 | 20,2 | 416 | 60,5 |
| Schillerteich | 2.348 | 1.259 | 53,6 | 662 | 28,2 | 1.089 | 46,4 |
| Stadtmitte | 5.543 | 3.599 | 64,9 | 2.527 | 45,6 | 1.944 | 35,1 |
| Steimker Berg | 1.302 | 331 | 25,4 | 130 | 10,0 | 971 | 74,6 |
| Steimker Gärten | 1.377 | 521 | 37,8 | 219 | 15,9 | 856 | 62,2 |
| Sülfeld ¹ | 2.949 | 863 | 29,3 | 251 | 8,5 | 2.086 | 70,7 |
| Teichbreite | 3.252 | 1.533 | 47,1 | 837 | 25,7 | 1.719 | 52,9 |
| Tiergartenbreite | 4.031 | 1.654 | 41,0 | 698 | 17,3 | 2.377 | 59,0 |
| Velstove ¹ | 1.198 | 439 | 36,6 | 99 | 8,3 | 759 | 63,4 |
| Vorsfelde ¹ | 12.389 | 4.536 | 36,6 | 1.959 | 15,8 | 7.853 | 63,4 |
| Warmenau ¹ | 485 | 115 | 23,7 | 42 | 8,7 | 370 | 76,3 |
| Wendschott ¹ | 4.037 | 1.373 | 34,0 | 425 | 10,5 | 2.664 | 66,0 |
| Westhagen | 9.141 | 6.754 | 73,9 | 3.213 | 35,1 | 2.387 | 26,1 |
| Wohlberg | 3.265 | 1.606 | 49,2 | 926 | 28,4 | 1.659 | 50,8 |
| Kernstadt | 62.813 | 33.313 | 53,0 | 17.472 | 27,8 | 29.500 | 47,0 |
| Ortsteile ¹ | 65.418 | 22.166 | 33,9 | 7.307 | 11,2 | 43.252 | 66,1 |
| Insgesamt | 128.231 | 55.479 | 43,3 | 24.779 | 19,3 | 72.752 | 56,7 |

Quelle: Stadt Wolfsburg - Melderegister - Auswertung Referat Daten, Strategien, Stadtentwicklung

03.06 Bevölkerung mit Zuwanderungsgeschichte (kleinräumig) 2023



Anteil der Bevölkerung mit Zuwanderungsgeschichte an der Gesamtbevölkerung 31.12.2023
 Ø Stadt Wolfsburg: 43,3%

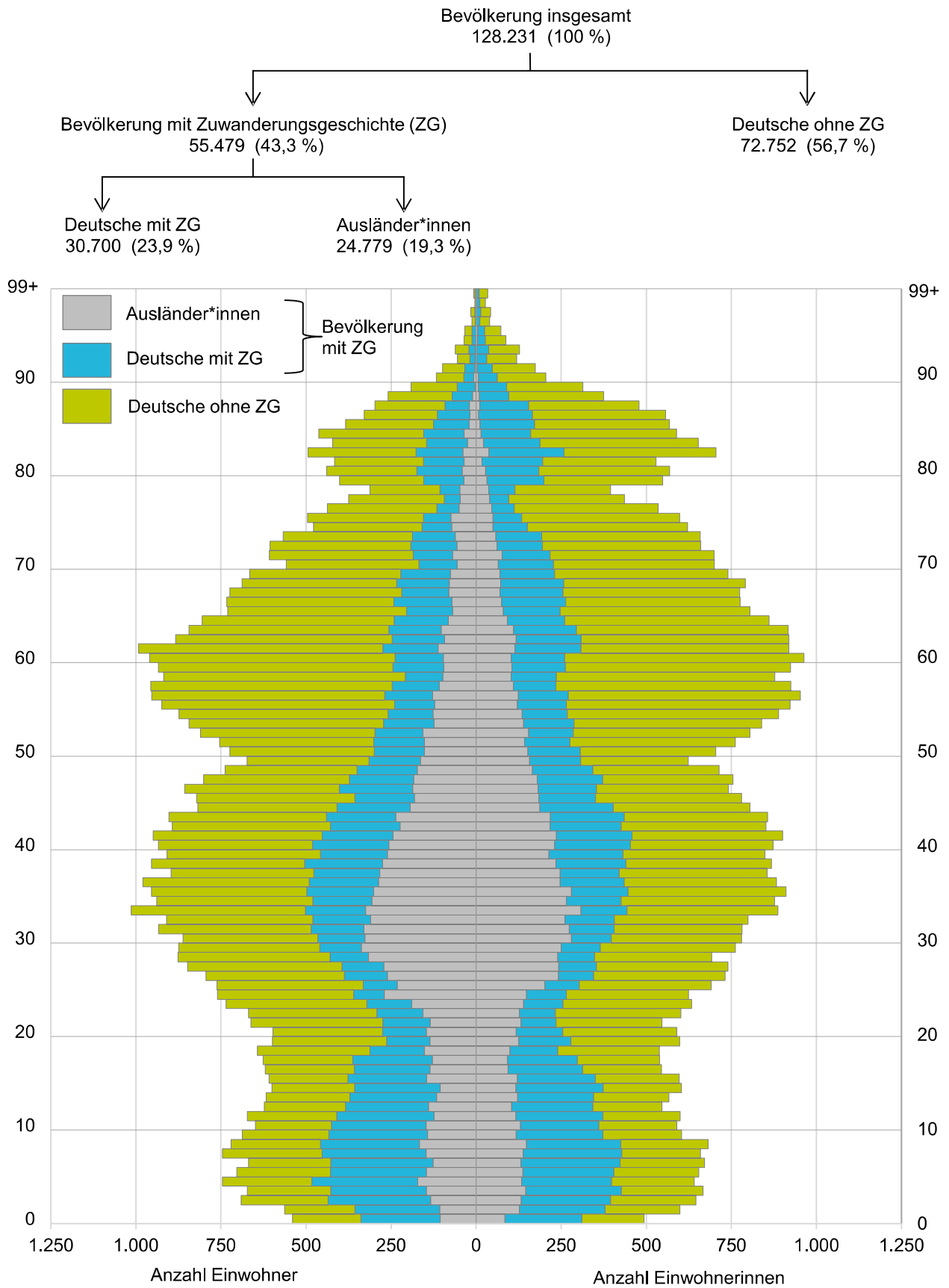
- Grenze Stadt-/Ortsteil
- ohne Zuordnung
- 50% und mehr
- 40% bis unter 50%
- 30% bis unter 40%
- 20% bis unter 30%
- weniger als 20%

- | | | | |
|-------------------|-----------------|-------------------|----------------------|
| 1 - Alt-Wolfsburg | 5 - Hohenstein | 9 - Laagberg | 13 - Schillerteich |
| 2 - Teichbreite | 6 - Stadtmitte | 10 - Eichelkamp | 14 - Hellwinkel |
| 3 - Hageberg | 7 - Rothenfelde | 11 - Klieversberg | 15 - Steimker Gärten |
| 4 - Wohltberg | 8 - Heßlingen | 12 - Köhlerberg | |



Quelle: Stadt Wolfsburg - Melderegister - Auswertung Referat Daten, Strategien, Stadtentwicklung
 Kartengrundlagen:
 Auszug aus den Geodaten des Landesamtes für Geoinformation und Landesvermessung Niedersachsen, © 2015, 2021
 © OpenStreetMap-Mitwirkende - Veröffentlicht unter Open Database Licence (ODbL), 2015
 Verwaltungsgrenzen der Stadt Wolfsburg, Referat Rats- und Rechtsangelegenheiten, 2022
 Kartographie: Stadt Wolfsburg - Referat Daten, Strategien, Stadtentwicklung; eigene Darstellung - generalisiert

03.07 Altersstruktur der Bevölkerung mit Zuwanderungsgeschichte 2023



Stichtag 31.12.2023; ZG = Zuwanderungsgeschichte

Quelle: Stadt Wolfsburg - Melderegister - Auswertung Referat Daten, Strategien, Stadtentwicklung

Creative Commons Namensnennung - Keine Bearbeitung 3.0 Deutschland

03.08 Bevölkerung mit Zuwanderungsgeschichte nach Altersgruppen (AG) [kleinräumig] 2023

| Stadt-/ Ortsteil | Bevölkerung mit Zuwanderungsgeschichte | | | | | | | | |
|---------------------------|--|---|--------------------|-------------------------------------|------------------------------|-------------------------------------|-------|---------------------------|-------------------------------------|
| | insgesamt am 31.12. | Anteil an Bevölkerung insgesamt (in %) | davon im Alter von | | | | | 65 Jahren und älter | Anteil an AG insgesamt (in %) |
| | | | unter 18 Jahren | Anteil an AG insgesamt (in %) | 18 bis unter 65 Jahren | Anteil an AG insgesamt (in %) | | | |
| Almke ¹ | 161 | 21,9 | 49 | 35,8 | 93 | 19,7 | 19 | 15,2 | |
| Alt-Wolfsburg | 173 | 37,2 | 47 | 62,7 | 97 | 35,0 | 29 | 25,7 | |
| Barnstorf ¹ | 314 | 24,5 | 94 | 39,2 | 162 | 20,7 | 58 | 22,1 | |
| Brackstedt ¹ | 822 | 45,2 | 307 | 59,6 | 463 | 41,3 | 52 | 28,3 | |
| Detmerode | 3.877 | 49,1 | 1.004 | 74,3 | 2.168 | 50,2 | 705 | 31,6 | |
| Ehmen ¹ | 1.637 | 28,8 | 511 | 42,2 | 802 | 25,5 | 324 | 24,3 | |
| Eichelkamp | 987 | 54,2 | 197 | 77,9 | 683 | 55,5 | 107 | 31,8 | |
| Fallersleben ¹ | 3.500 | 30,6 | 844 | 49,0 | 1.976 | 29,6 | 680 | 22,4 | |
| Hageberg | 417 | 42,8 | 120 | 64,2 | 222 | 40,7 | 75 | 31,1 | |
| Hattorf ¹ | 677 | 32,2 | 183 | 42,0 | 413 | 31,4 | 81 | 22,9 | |
| Hehlingen ¹ | 483 | 27,3 | 130 | 42,8 | 262 | 24,9 | 91 | 21,8 | |
| Heiligendorf ¹ | 751 | 31,2 | 269 | 49,8 | 359 | 27,2 | 123 | 22,5 | |
| Hellwinkel | 2.261 | 50,5 | 559 | 69,2 | 1.398 | 50,1 | 304 | 34,7 | |
| Heßlingen | 267 | 59,2 | 38 | 70,4 | 209 | 62,6 | 20 | 31,7 | |
| Hohenstein | 1.750 | 55,7 | 334 | 76,6 | 1.181 | 56,1 | 235 | 38,9 | |
| Kästorf ¹ | 629 | 49,9 | 155 | 68,9 | 378 | 47,5 | 96 | 39,8 | |
| Klieversberg | 366 | 32,7 | 70 | 44,3 | 213 | 37,2 | 83 | 21,3 | |
| Köhlerberg | 860 | 55,6 | 184 | 71,6 | 543 | 55,5 | 133 | 42,8 | |
| Kreuzheide | 856 | 44,4 | 221 | 65,4 | 501 | 43,4 | 134 | 30,6 | |
| Laagberg | 2.866 | 49,8 | 717 | 69,9 | 1.723 | 46,6 | 426 | 41,2 | |
| Mörse ¹ | 1.379 | 37,2 | 443 | 54,0 | 707 | 33,5 | 229 | 29,2 | |
| Neindorf ¹ | 253 | 18,7 | 76 | 31,4 | 135 | 15,6 | 42 | 17,1 | |
| Neuhaus ¹ | 364 | 24,8 | 88 | 40,0 | 202 | 21,7 | 74 | 23,6 | |
| Nordsteimke ¹ | 935 | 36,9 | 226 | 47,5 | 542 | 34,7 | 167 | 33,6 | |
| Rabenberg | 936 | 40,0 | 148 | 66,4 | 624 | 42,2 | 164 | 25,6 | |
| Reislingen ¹ | 2.663 | 43,5 | 598 | 59,3 | 1.528 | 40,5 | 537 | 40,1 | |
| Rothenfelde | 440 | 70,5 | 84 | 86,6 | 300 | 70,6 | 56 | 54,9 | |
| Sandkamp ¹ | 272 | 39,5 | 83 | 64,8 | 160 | 37,9 | 29 | 21,0 | |
| Schillerteich | 1.259 | 53,6 | 332 | 80,2 | 727 | 55,1 | 200 | 32,6 | |
| Stadtmitte | 3.599 | 64,9 | 697 | 87,2 | 2.509 | 65,3 | 393 | 43,6 | |
| Steimker Berg | 331 | 25,4 | 78 | 43,8 | 142 | 24,0 | 111 | 20,9 | |
| Steimker Gärten | 521 | 37,8 | 134 | 66,7 | 348 | 36,0 | 39 | 18,6 | |
| Sülfeld ¹ | 863 | 29,3 | 237 | 45,6 | 445 | 26,1 | 181 | 24,9 | |
| Teichbreite | 1.533 | 47,1 | 381 | 76,0 | 896 | 48,4 | 256 | 28,4 | |
| Tiergartenbreite | 1.654 | 41,0 | 370 | 60,6 | 942 | 40,3 | 342 | 31,6 | |
| Velstove ¹ | 439 | 36,6 | 135 | 50,6 | 251 | 33,0 | 53 | 31,0 | |
| Vorsfelde ¹ | 4.536 | 36,6 | 1.173 | 55,7 | 2.589 | 35,3 | 774 | 26,2 | |
| Warmenau ¹ | 115 | 23,7 | 27 | 40,3 | 75 | 23,6 | 13 | 13,0 | |
| Wendschott ¹ | 1.373 | 34,0 | 399 | 45,8 | 781 | 31,6 | 193 | 27,8 | |
| Westhagen | 6.754 | 73,9 | 1.929 | 89,6 | 3.783 | 73,2 | 1.042 | 57,2 | |
| Wohlberg | 1.606 | 49,2 | 333 | 69,1 | 1.068 | 49,7 | 205 | 32,4 | |
| Kernstadt | 33.313 | 53,0 | 7.977 | 75,2 | 20.277 | 53,2 | 5.059 | 36,0 | |
| Ortsteile ¹ | 22.166 | 33,9 | 6.027 | 50,0 | 12.323 | 31,7 | 3.816 | 26,4 | |
| Insgesamt | 55.479 | 43,3 | 14.004 | 61,8 | 32.600 | 42,3 | 8.875 | 31,1 | |

Quelle: Stadt Wolfsburg - Melderegister - Auswertung Referat Daten, Strategien, Stadtentwicklung

03.09 Ausländische Bevölkerung nach erster Staatsangehörigkeit – Vergleich 2019 und 2023

| Erste Staatsangehörigkeit | 2019 | | | 2023 | | |
|---------------------------|--|----------|--------------------|--|----------|--------------------|
| | Ausländer- *innen insgesamt am 31.12. | darunter | | Ausländer- *innen insgesamt am 31.12. | darunter | |
| | | Frauen | unter 18 Jahren | | Frauen | unter 18 Jahren |
| Italien | 5524 | 2377 | 379 | 5.014 | 2.181 | 319 |
| Syrien | 1599 | 713 | 533 | 2.207 | 952 | 732 |
| Ukraine | 174 | 123 | 21 | 2.186 | 1.377 | 713 |
| Polen | 1297 | 680 | 148 | 1.255 | 637 | 144 |
| Indien | 695 | 256 | 104 | 1.111 | 476 | 184 |
| Türkei | 686 | 324 | 66 | 964 | 411 | 128 |
| Afghanistan | 310 | 103 | 81 | 757 | 292 | 270 |
| Irak | 554 | 242 | 170 | 713 | 324 | 226 |
| Tunesien | 501 | 202 | 54 | 637 | 273 | 71 |
| Rumänien | 478 | 208 | 94 | 564 | 254 | 104 |
| Kosovo | 363 | 183 | 72 | 558 | 278 | 104 |
| Russische Föderation | 446 | 312 | 42 | 530 | 361 | 55 |
| China | 419 | 222 | 41 | 383 | 214 | 33 |
| Serbien | 264 | 132 | 71 | 382 | 202 | 87 |
| Mexiko | 298 | 150 | 74 | 305 | 148 | 69 |
| Tschechische Republik | 220 | 104 | 48 | 275 | 121 | 67 |
| Vietnam | 169 | 91 | 24 | 258 | 131 | 33 |
| Albanien | 90 | 42 | 18 | 256 | 124 | 62 |
| Kroatien | 185 | 80 | 29 | 253 | 91 | 35 |
| Spanien | 264 | 126 | 35 | 240 | 112 | 35 |
| Portugal | 265 | 115 | 37 | 235 | 102 | 29 |
| Iran | 154 | 56 | 16 | 233 | 99 | 33 |
| Slowakei | 321 | 94 | 59 | 196 | 90 | 55 |
| Brasilien | 261 | 158 | 49 | 196 | 129 | 33 |
| Ungarn | 221 | 91 | 31 | 187 | 88 | 28 |
| Griechenland | 200 | 80 | 10 | 185 | 78 | 8 |
| Eritrea | 132 | 54 | 41 | 182 | 76 | 71 |
| Somalia | 101 | 37 | 21 | 180 | 82 | 74 |
| Bulgarien | 152 | 69 | 29 | 173 | 88 | 43 |
| Marokko | 108 | 37 | 10 | 169 | 70 | 21 |
| Bosnien und Herzegowina | 138 | 66 | 11 | 163 | 83 | 15 |
| Nigeria | 102 | 43 | 25 | 162 | 62 | 42 |
| Österreich | 176 | 63 | 14 | 157 | 62 | 10 |
| Georgien | 85 | 41 | 23 | 152 | 70 | 49 |
| Kolumbien | 44 | 19 | 5 | 146 | 69 | 36 |
| Sudan (ohne Südsudan) | 104 | 19 | 16 | 127 | 30 | 32 |
| Mazedonien | 81 | 39 | 14 | 124 | 53 | 24 |
| Thailand | 126 | 117 | 5 | 121 | 112 | 4 |
| Moldau | 48 | 32 | 13 | 119 | 69 | 44 |
| Libanon | 75 | 25 | 8 | 111 | 47 | 10 |

Hinweis: Dargestellt werden Staatsangehörigkeiten mit 100 und mehr in Wolfsburg lebenden Personen zum Stichtag 31.12.2023

Quelle: Stadt Wolfsburg - Melderegister - Auswertung Referat Daten, Strategien, Stadtentwicklung

03.10 Bevölkerung nach Familienstand (kleinräumig) 2023

| Stadt-/ Ortsteil | Bevölkerung insgesamt am 31.12. | darunter | | | | | | | |
|---------------------------|---------------------------------|--------------------|-----------------|-------------|-----------------|-----------|-----------------|------------|-----------------|
| | | ledig ² | | verheiratet | | verwitwet | | geschieden | |
| | | Insgesamt | darunter Frauen | Insgesamt | darunter Frauen | Insgesamt | darunter Frauen | Insgesamt | darunter Frauen |
| Almke ¹ | 735 | 281 | 114 | 364 | 182 | 35 | 29 | 53 | 32 |
| Alt-Wolfsburg | 465 | 191 | 90 | 210 | 104 | 27 | 23 | 34 | 24 |
| Barnstorf ¹ | 1.284 | 483 | 223 | 650 | 323 | 79 | 61 | 68 | 40 |
| Brackstedt ¹ | 1.820 | 774 | 344 | 911 | 455 | 60 | 48 | 69 | 34 |
| Detmerode | 7.902 | 3.047 | 1.409 | 3.369 | 1.692 | 763 | 613 | 518 | 344 |
| Ehmen ¹ | 5.687 | 2.173 | 1.004 | 2.848 | 1.421 | 352 | 281 | 299 | 153 |
| Eichelkamp | 1.821 | 863 | 347 | 597 | 293 | 108 | 84 | 177 | 98 |
| Fallersleben ¹ | 11.426 | 4.492 | 2.049 | 4.997 | 2.506 | 901 | 723 | 943 | 568 |
| Hageberg | 974 | 384 | 168 | 436 | 215 | 62 | 44 | 56 | 37 |
| Hattorf ¹ | 2.105 | 804 | 339 | 1.014 | 503 | 104 | 86 | 91 | 43 |
| Hehlingen ¹ | 1.772 | 619 | 289 | 938 | 467 | 107 | 86 | 101 | 58 |
| Heiligendorf ¹ | 2.405 | 931 | 426 | 1.162 | 582 | 174 | 130 | 122 | 61 |
| Hellwinkel | 4.475 | 2.004 | 887 | 1.612 | 819 | 301 | 237 | 442 | 268 |
| Heßlingen | 451 | 257 | 72 | 100 | 49 | 21 | 17 | 47 | 20 |
| Hohenstein | 3.144 | 1.478 | 601 | 1.035 | 504 | 161 | 127 | 330 | 180 |
| Kästorf ¹ | 1.261 | 471 | 220 | 631 | 317 | 75 | 61 | 68 | 32 |
| Klieversberg | 1.120 | 379 | 174 | 499 | 248 | 130 | 106 | 67 | 35 |
| Köhlerberg | 1.547 | 696 | 303 | 518 | 259 | 99 | 75 | 161 | 106 |
| Kreuzheide | 1.930 | 684 | 306 | 989 | 500 | 150 | 120 | 87 | 51 |
| Laagberg | 5.760 | 2.566 | 1.152 | 2.257 | 1.136 | 335 | 265 | 516 | 316 |
| Mörse ¹ | 3.711 | 1.412 | 652 | 1.957 | 981 | 190 | 140 | 143 | 78 |
| Neindorf ¹ | 1.352 | 561 | 236 | 606 | 304 | 87 | 69 | 92 | 47 |
| Neuhaus ¹ | 1.465 | 517 | 230 | 772 | 382 | 83 | 66 | 91 | 53 |
| Nordsteimke ¹ | 2.533 | 907 | 416 | 1.359 | 671 | 123 | 98 | 130 | 75 |
| Rabenberg | 2.341 | 983 | 411 | 823 | 402 | 219 | 172 | 254 | 156 |
| Reislingen ¹ | 6.116 | 2.277 | 999 | 3.050 | 1.516 | 296 | 232 | 372 | 220 |
| Rothenfelde | 624 | 330 | 119 | 184 | 88 | 33 | 26 | 37 | 22 |
| Sandkamp ¹ | 688 | 298 | 116 | 282 | 140 | 51 | 41 | 45 | 17 |
| Schillerteich | 2.348 | 1.039 | 474 | 771 | 393 | 248 | 206 | 237 | 155 |
| Stadtmitte | 5.543 | 2.859 | 1.091 | 1.483 | 729 | 327 | 263 | 542 | 321 |
| Steimker Berg | 1.302 | 435 | 211 | 476 | 239 | 258 | 211 | 116 | 71 |
| Steimker Gärten | 1.377 | 646 | 286 | 550 | 274 | 86 | 65 | 88 | 53 |
| Sülfeld ¹ | 2.949 | 1.067 | 468 | 1.543 | 771 | 172 | 136 | 144 | 75 |
| Teichbreite | 3.252 | 1.347 | 621 | 1.282 | 639 | 324 | 253 | 252 | 146 |
| Tiergartenbreite | 4.031 | 1.663 | 715 | 1.490 | 742 | 425 | 340 | 403 | 245 |
| Velstove ¹ | 1.198 | 451 | 197 | 614 | 306 | 62 | 50 | 63 | 30 |
| Vorsfelde ¹ | 12.389 | 4.838 | 2.176 | 5.392 | 2.690 | 1.001 | 776 | 966 | 574 |
| Warmenau ¹ | 485 | 188 | 74 | 235 | 114 | 23 | 17 | 38 | 19 |
| Wendschott ¹ | 4.037 | 1.619 | 759 | 2.001 | 1.000 | 219 | 169 | 191 | 109 |
| Westhagen | 9.141 | 4.035 | 1.773 | 3.533 | 1.772 | 513 | 415 | 641 | 399 |
| Wohlthberg | 3.265 | 1.508 | 639 | 1.092 | 539 | 190 | 157 | 349 | 202 |
| Kernstadt | 62.813 | 27.394 | 11.849 | 23.306 | 11.636 | 4.780 | 3.819 | 5.354 | 3.249 |
| Ortsteile ¹ | 65.418 | 25.163 | 11.331 | 31.326 | 15.631 | 4.194 | 3.299 | 4.089 | 2.318 |
| Insgesamt | 128.231 | 52.557 | 23.180 | 54.632 | 27.267 | 8.974 | 7.118 | 9.443 | 5.567 |

² inklusive Kinder

Hinweis: Bei 2.625 Einwohner*innen ist der Familienstand unbekannt.

Quelle: Stadt Wolfsburg - Melderegister - Auswertung Referat Daten, Strategien, Stadtentwicklung

03.11 Eheschließungen 2013 bis 2022

| Jahr | Eheschließungen insgesamt | davon | | |
|------|---------------------------|-----------------------------|---------------------------------|---|
| | | zwischen deutschen Partnern | zwischen ausländischen Partnern | zwischen deutschen und ausländischen Partnern |
| 2013 | 663 | 532 | 24 | 107 |
| 2014 | 706 | 573 | 31 | 102 |
| 2015 | 753 | 601 | 29 | 123 |
| 2016 | 744 | 591 | 37 | 116 |
| 2017 | 689 | 561 | 28 | 100 |
| 2018 | 796 | 622 | . | . |
| 2019 | 758 | 608 | . | . |
| 2020 | 650 | 537 | . | . |
| 2021 | 629 | 476 | . | . |
| 2022 | 657 | 532 | . | . |

Daten für 2023 lagen bei Redaktionsschluss noch nicht vor.

Quelle: Landesamt für Statistik Niedersachsen

03.12 Ehescheidungen 2013 bis 2022

| Jahr | Ehescheidungen insgesamt | davon beantragt von | | |
|------|--------------------------|---------------------|----------|--------|
| | | dem Mann | der Frau | beiden |
| 2013 | 323 | 161 | 161 | 1 |
| 2014 | 334 | 163 | 171 | - |
| 2015 | 373 | 178 | 194 | 1 |
| 2016 | 301 | 159 | 140 | 2 |
| 2017 | 344 | 160 | 184 | - |
| 2018 | 273 | . | . | . |
| 2019 | 280 | . | . | . |
| 2020 | 271 | . | . | . |
| 2021 | 282 | . | . | . |
| 2022 | 269 | . | . | . |

Daten für 2023 lagen bei Redaktionsschluss noch nicht vor.

Quelle: Landesamt für Statistik Niedersachsen

03.13 Bevölkerung nach Religionszugehörigkeit (kleinräumig) – Vergleich 2019 und 2023

| Stadt-/ Ortsteil | 2019 | | | | 2023 | | | |
|---------------------------|---------------------------------|-------------|--------------------|-----------------|---------------------------------|-------------|--------------------|-----------------|
| | Bevölkerung insgesamt am 31.12. | davon | | | Bevölkerung insgesamt am 31.12. | davon | | |
| | | evangelisch | römisch-katholisch | sonstige / ohne | | evangelisch | römisch-katholisch | sonstige / ohne |
| Almke ¹ | 705 | 292 | 73 | 340 | 735 | 272 | 81 | 382 |
| Alt-Wolfsburg | 474 | 115 | 65 | 294 | 465 | 102 | 59 | 304 |
| Barnstorf ¹ | 1.304 | 523 | 225 | 556 | 1.284 | 476 | 203 | 605 |
| Brackstedt ¹ | 1.843 | 595 | 335 | 913 | 1.820 | 566 | 309 | 945 |
| Detmerode | 7.305 | 2.191 | 1.365 | 3.749 | 7.902 | 2.008 | 1.277 | 4.617 |
| Ehmen ¹ | 5.715 | 2.191 | 700 | 2.824 | 5.687 | 1.964 | 608 | 3.115 |
| Eichelkamp | 1.850 | 472 | 324 | 1.054 | 1.821 | 356 | 256 | 1.209 |
| Fallersleben ¹ | 10.911 | 4.005 | 1.431 | 5.475 | 11.426 | 3.646 | 1.365 | 6.415 |
| Hageberg | 950 | 257 | 164 | 529 | 974 | 228 | 145 | 601 |
| Hattorf ¹ | 1.987 | 778 | 241 | 968 | 2.105 | 699 | 210 | 1.196 |
| Hehlingen ¹ | 1.796 | 716 | 197 | 883 | 1.772 | 627 | 182 | 963 |
| Heiligendorf ¹ | 2.402 | 900 | 313 | 1.189 | 2.405 | 804 | 274 | 1.327 |
| Hellwinkel | 4.130 | 1.120 | 722 | 2.288 | 4.475 | 960 | 634 | 2.881 |
| Heßlingen | 448 | 113 | 65 | 270 | 451 | 90 | 52 | 309 |
| Hohenstein | 3.163 | 803 | 571 | 1.789 | 3.144 | 636 | 480 | 2.028 |
| Kästorf ¹ | 1.329 | 394 | 282 | 653 | 1.261 | 332 | 231 | 698 |
| Klieversberg | 1.126 | 410 | 190 | 526 | 1.120 | 338 | 158 | 624 |
| Köhlerberg | 1.534 | 340 | 263 | 931 | 1.547 | 297 | 242 | 1.008 |
| Kreuzheide | 1.949 | 631 | 355 | 963 | 1.930 | 538 | 304 | 1.088 |
| Laagberg | 5.671 | 1.513 | 1.048 | 3.110 | 5.760 | 1.288 | 889 | 3.583 |
| Mörse ¹ | 3.811 | 1.332 | 580 | 1.899 | 3.711 | 1.150 | 523 | 2.038 |
| Neindorf ¹ | 1.379 | 580 | 139 | 660 | 1.352 | 511 | 103 | 738 |
| Neuhaus ¹ | 1.572 | 511 | 230 | 831 | 1.465 | 433 | 186 | 846 |
| Nordsteimke ¹ | 2.666 | 1.015 | 506 | 1.145 | 2.533 | 883 | 461 | 1.189 |
| Rabenberg | 2.369 | 687 | 369 | 1.313 | 2.341 | 525 | 277 | 1.539 |
| Reislingen ¹ | 5.944 | 1.727 | 1.091 | 3.126 | 6.116 | 1.524 | 991 | 3.601 |
| Rothenfelde | 614 | 121 | 97 | 396 | 624 | 92 | 74 | 458 |
| Sandkamp ¹ | 647 | 219 | 98 | 330 | 688 | 194 | 101 | 393 |
| Schillerteich | 2.256 | 512 | 403 | 1.341 | 2.348 | 490 | 363 | 1.495 |
| Stadtmitte | 5.634 | 1.081 | 953 | 3.600 | 5.543 | 807 | 719 | 4.017 |
| Steimker Berg | 1.375 | 495 | 234 | 646 | 1.302 | 428 | 194 | 680 |
| Steimker Gärten | - | - | - | - | 1.377 | 294 | 157 | 926 |
| Sülfeld ¹ | 2.907 | 1.166 | 359 | 1.382 | 2.949 | 1.046 | 321 | 1.582 |
| Teichbreite | 3.334 | 1.003 | 666 | 1.665 | 3.252 | 787 | 643 | 1.822 |
| Tiergartenbreite | 3.994 | 1.320 | 690 | 1.984 | 4.031 | 1.124 | 639 | 2.268 |
| Velstove ¹ | 1.248 | 469 | 244 | 535 | 1.198 | 400 | 205 | 593 |
| Vorsfelde ¹ | 12.667 | 4.563 | 1.989 | 6.115 | 12.389 | 3.833 | 1.779 | 6.777 |
| Warmenau ¹ | 487 | 198 | 45 | 244 | 485 | 162 | 57 | 266 |
| Wendschott ¹ | 3.722 | 1.282 | 596 | 1.844 | 4.037 | 1.191 | 627 | 2.219 |
| Westhagen | 9.080 | 2.199 | 1.411 | 5.470 | 9.141 | 1.795 | 1.103 | 6.243 |
| Wohlthberg | 3.257 | 853 | 538 | 1.866 | 3.265 | 682 | 464 | 2.119 |
| Kernstadt | 60.513 | 16.236 | 10.493 | 33.784 | 62.813 | 13.865 | 9.129 | 39.819 |
| Ortsteile ¹ | 65.042 | 23.456 | 9.674 | 31.912 | 65.418 | 20.713 | 8.817 | 35.888 |
| Insgesamt | 125.555 | 39.692 | 20.167 | 65.696 | 128.231 | 34.578 | 17.946 | 75.707 |

Quelle: Stadt Wolfsburg - Melderegister - Auswertung Referat Daten, Strategien, Stadtentwicklung

03.14 Kirchenaustritte nach Religionszugehörigkeit 2014 bis 2023

| Jahr | Kirchenaustritte insgesamt | davon | | |
|------|----------------------------|-------------|--------------------|----------|
| | | evangelisch | römisch-katholisch | sonstige |
| 2014 | 1.204 | 847 | 347 | 10 |
| 2015 | 1.027 | 735 | 286 | 6 |
| 2016 | 889 | 652 | 230 | 7 |
| 2017 | 851 | 615 | 227 | 9 |
| 2018 | 997 | 689 | 300 | 8 |
| 2019 | 1.057 | 745 | 305 | 7 |
| 2020 | 813 | 579 | 230 | 4 |
| 2021 | 924 | 647 | 274 | 3 |
| 2022 | 1.208 | 838 | 368 | 2 |
| 2023 | 1.181 | 842 | 337 | 2 |

Quelle: Stadt Wolfsburg - Geschäftsbereich Bürgerdienste - Standesamt

03.15 Einbürgerungen 2014 bis 2023

| Jahr | Einbürgerungen insgesamt | davon | |
|------|--------------------------|--------|--------|
| | | Männer | Frauen |
| 2014 | 254 | 122 | 132 |
| 2015 | 290 | 142 | 148 |
| 2016 | 317 | 156 | 161 |
| 2017 | 277 | 127 | 150 |
| 2018 | 341 | 173 | 168 |
| 2019 | 325 | 149 | 176 |
| 2020 | 222 | 112 | 110 |
| 2021 | 283 | 145 | 138 |
| 2022 | 386 | 220 | 166 |
| 2023 | 666 | 364 | 302 |

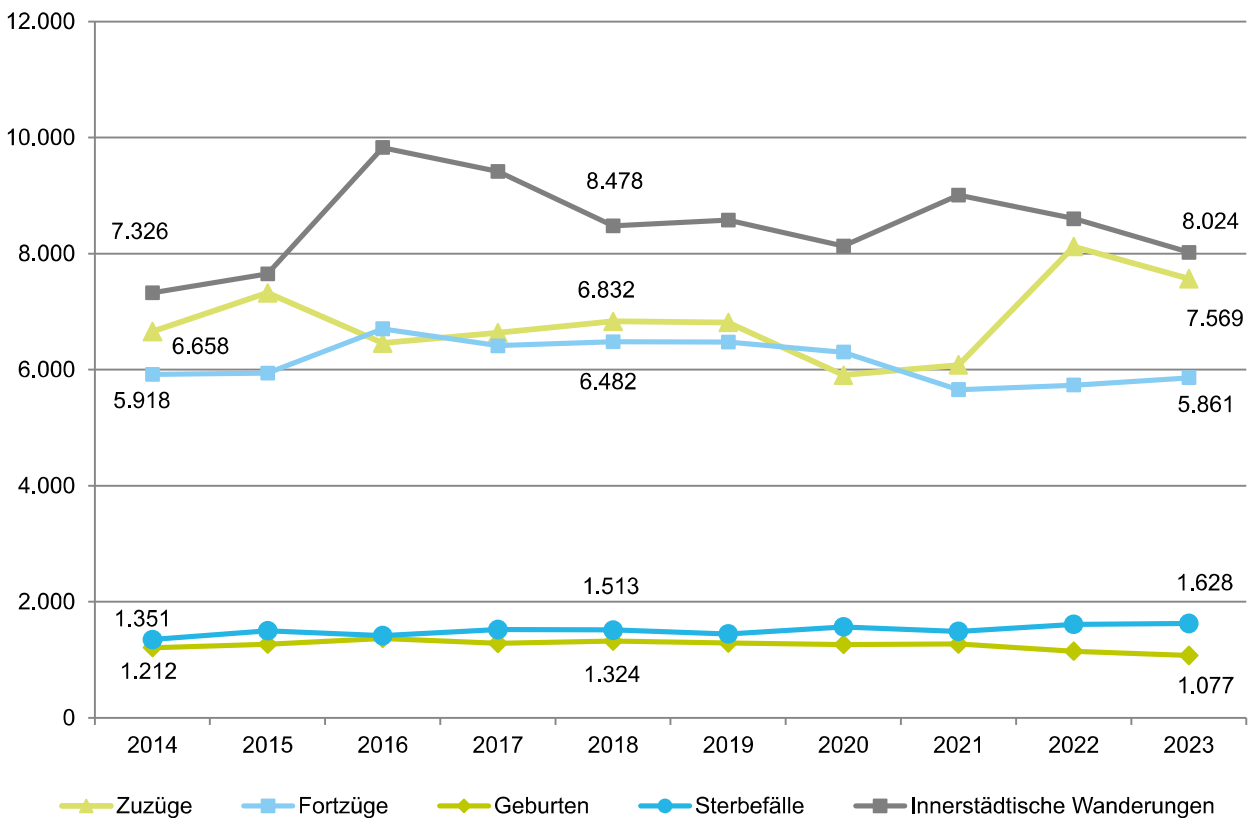
Quelle: bis 2015: Landesamt für Statistik Niedersachsen, ab 2016: Stadt Wolfsburg - Geschäftsbereich Bürgerdienste - Standesamt

04.01 Bevölkerungsbewegungen 2014 bis 2023

| Jahr | Zuzüge | Fortzüge | Geburten | Sterbefälle | Innerstädtische Wanderungen |
|------|--------|----------|----------|-------------|-----------------------------|
| 2014 | 6.658 | 5.918 | 1.212 | 1.351 | 7.326 |
| 2015 | 7.323 | 5.940 | 1.269 | 1.500 | 7.651 |
| 2016 | 6.460 | 6.704 | 1.370 | 1.418 | 9.828 |
| 2017 | 6.635 | 6.413 | 1.284 | 1.523 | 9.417 |
| 2018 | 6.832 | 6.482 | 1.324 | 1.513 | 8.478 |
| 2019 | 6.815 | 6.477 | 1.289 | 1.447 | 8.578 |
| 2020 | 5.907 | 6.303 | 1.263 | 1.568 | 8.130 |
| 2021 | 6.083 | 5.655 | 1.272 | 1.490 | 9.008 |
| 2022 | 8.121 | 5.735 | 1.149 | 1.611 | 8.603 |
| 2023 | 7.569 | 5.861 | 1.077 | 1.628 | 8.024 |

Quelle: Stadt Wolfsburg - Melderegister - Auswertung Referat Daten, Strategien, Stadtentwicklung

04.02 Bevölkerungsbewegungen 2014 bis 2023



Quelle: Stadt Wolfsburg - Melderegister - Auswertung Referat Daten, Strategien, Stadtentwicklung

Creative Commons Namensnennung - Keine Bearbeitung 3.0 Deutschland 

04.03 Geburten (kleinräumig) 2019 bis 2023

| Stadt-/ Ortsteil | 2019 | 2020 | 2021 | 2022 | 2023 |
|---------------------------|-------|-------|-------|-------|-------|
| Almke ¹ | 10 | 6 | 8 | 6 | 4 |
| Alt-Wolfsburg | 7 | 9 | 9 | . | 6 |
| Barnstorf ¹ | 11 | 9 | 7 | 12 | 10 |
| Brackstedt ¹ | 21 | 27 | 15 | 17 | 11 |
| Detmerode | 66 | 69 | 59 | 82 | 66 |
| Ehmen ¹ | 51 | 62 | 33 | 33 | 33 |
| Eichelkamp | 24 | 22 | 13 | 25 | 24 |
| Fallersleben ¹ | 130 | 83 | 109 | 102 | 105 |
| Hageberg | 9 | 13 | 7 | 17 | 9 |
| Hattorf ¹ | 15 | 21 | 12 | 15 | 15 |
| Hehlingen ¹ | 19 | 13 | 20 | 9 | 8 |
| Heiligendorf ¹ | 28 | 36 | 26 | 17 | 12 |
| Hellwinkel | 47 | 53 | 63 | 50 | 58 |
| Heßlingen | 5 | 3 | . | . | 4 |
| Hohenstein | 43 | 31 | 39 | 26 | 41 |
| Kästorf ¹ | 22 | 12 | 14 | 8 | 11 |
| Klieversberg | 6 | 6 | 4 | 10 | 6 |
| Köhlerberg | 19 | 21 | 17 | 22 | 15 |
| Kreuzheide | 13 | 23 | 11 | 10 | 15 |
| Laagberg | 68 | 59 | 64 | 59 | 62 |
| Mörse ¹ | 40 | 38 | 40 | 25 | 28 |
| Neindorf ¹ | 13 | 18 | 18 | 11 | 6 |
| Neuhaus ¹ | 11 | 13 | 9 | 10 | 8 |
| Nordsteinke ¹ | 22 | 16 | 21 | 22 | 17 |
| Rabenberg | 21 | 12 | 24 | 25 | 14 |
| Reislingen ¹ | 59 | 62 | 69 | 56 | 46 |
| Rothenfelde | 7 | 8 | . | 5 | 6 |
| Sandkamp ¹ | 9 | 4 | 5 | 4 | - |
| Schillerteich | 26 | 18 | 11 | 22 | 15 |
| Stadtmitte | 65 | 56 | 62 | 59 | 57 |
| Steimker Berg | 9 | 16 | 10 | 9 | 7 |
| Steimker Gärten | - | - | 19 | 18 | 20 |
| Sülfeld ¹ | 24 | 21 | 26 | 22 | 22 |
| Teichbreite | 55 | 43 | 32 | 25 | 34 |
| Tiergartenbreite | 32 | 34 | 45 | 37 | 34 |
| Velstove ¹ | 16 | 17 | 10 | 7 | 13 |
| Vorsfelde ¹ | 113 | 101 | 119 | 126 | 84 |
| Warmenau ¹ | 4 | 6 | 4 | 6 | 3 |
| Wendschott ¹ | 42 | 53 | 70 | 26 | 44 |
| Westhagen | 76 | 109 | 96 | 87 | 75 |
| Wohlberg | 31 | 40 | 47 | 23 | 29 |
| Kernstadt | 629 | 645 | 637 | 615 | 597 |
| Ortsteile ¹ | 660 | 618 | 635 | 534 | 480 |
| Insgesamt | 1.289 | 1.263 | 1.272 | 1.149 | 1.077 |

Quelle: Stadt Wolfsburg - Melderegister - Auswertung Referat Daten, Strategien, Stadtentwicklung

04.04 Sterbefälle (kleinräumig) 2019 bis 2023

| Stadt-/ Ortsteil | 2019 | 2020 | 2021 | 2022 | 2023 |
|---------------------------|-------|-------|-------|-------|-------|
| Almke ¹ | 4 | 9 | 7 | 8 | 6 |
| Alt-Wolfsburg | 8 | 3 | 6 | 9 | 3 |
| Barnstorf ¹ | 10 | 11 | 7 | 15 | 9 |
| Brackstedt ¹ | 5 | 11 | 9 | 10 | 10 |
| Detmerode | 108 | 114 | 110 | 136 | 123 |
| Ehmen ¹ | 66 | 57 | 64 | 77 | 81 |
| Eichelkamp | 12 | 23 | 19 | 25 | 26 |
| Fallersleben ¹ | 143 | 151 | 155 | 144 | 172 |
| Hageberg | 7 | 9 | 11 | 13 | 12 |
| Hattorf ¹ | 10 | 20 | 10 | 11 | 17 |
| Hehlingen ¹ | 11 | 19 | 12 | 15 | 15 |
| Heiligendorf ¹ | 43 | 40 | 38 | 56 | 49 |
| Hellwinkel | 58 | 57 | 50 | 46 | 46 |
| Heßlingen | . | 7 | . | 4 | 7 |
| Hohenstein | 28 | 33 | 26 | 29 | 25 |
| Kästorf ¹ | 13 | 15 | 13 | 9 | 14 |
| Klieversberg | 56 | 93 | 54 | 50 | 52 |
| Köhlerberg | 14 | 19 | 14 | 13 | 17 |
| Kreuzheide | 14 | 14 | 23 | 16 | 20 |
| Laagberg | 47 | 48 | 55 | 54 | 60 |
| Mörse ¹ | 27 | 26 | 39 | 30 | 30 |
| Neindorf ¹ | 12 | 8 | 3 | 10 | 15 |
| Neuhaus ¹ | 14 | 6 | 6 | 5 | 15 |
| Nordsteimke ¹ | 15 | 17 | 15 | 20 | 16 |
| Rabenberg | 25 | 27 | 41 | 32 | 31 |
| Reislingen ¹ | 32 | 54 | 37 | 44 | 38 |
| Rothenfelde | . | 5 | 8 | 7 | 9 |
| Sandkamp ¹ | 5 | 4 | 5 | 6 | 3 |
| Schillerteich | 38 | 53 | 61 | 62 | 53 |
| Stadtmitte | 91 | 86 | 77 | 101 | 100 |
| Steimker Berg | 104 | 89 | 90 | 94 | 103 |
| Steimker Gärten | - | - | . | 12 | 14 |
| Sülfeld ¹ | 19 | 24 | 22 | 20 | 17 |
| Teichbreite | 46 | 46 | 49 | 44 | 45 |
| Tiergartenbreite | 80 | 77 | 81 | 94 | 85 |
| Velstove ¹ | 5 | 9 | 9 | . | 12 |
| Vorsfelde ¹ | 124 | 160 | 126 | 164 | 135 |
| Warmenau ¹ | 4 | 3 | - | . | 5 |
| Wendschott ¹ | 29 | 25 | 23 | 21 | 27 |
| Westhagen | 77 | 66 | 84 | 65 | 70 |
| Wohlthberg | 36 | 30 | 27 | 35 | 41 |
| Kernstadt | 856 | 899 | 890 | 941 | 942 |
| Ortsteile ¹ | 591 | 669 | 600 | 670 | 686 |
| Insgesamt | 1.447 | 1.568 | 1.490 | 1.611 | 1.628 |

Quelle: Stadt Wolfsburg - Melderegister - Auswertung Referat Daten, Strategien, Stadtentwicklung

04.05 Wanderungen über die Stadtgrenze und innerstädtische Wanderungen (kleinräumig) 2023

| Stadt-/ Ortsteil | Wanderungen über die Stadtgrenze | | | Innerstädtische Wanderungen | | |
|---------------------------|----------------------------------|----------|-------|-----------------------------|----------|-------|
| | Zuzüge | Fortzüge | Saldo | Zuzüge | Fortzüge | Saldo |
| Almke ¹ | 35 | 18 | 17 | 28 | 41 | -13 |
| Alt-Wolfsburg | 43 | 41 | 2 | 24 | 43 | -19 |
| Barnstorf ¹ | 26 | 21 | 5 | 25 | 33 | -8 |
| Brackstedt ¹ | 53 | 61 | -8 | 60 | 62 | -2 |
| Detmerode | 547 | 301 | 246 | 585 | 550 | 35 |
| Ehmen ¹ | 172 | 176 | -4 | 213 | 218 | -5 |
| Eichelkamp | 184 | 122 | 62 | 157 | 168 | -11 |
| Fallersleben ¹ | 570 | 519 | 51 | 696 | 665 | 31 |
| Hageberg | 72 | 51 | 21 | 84 | 86 | -2 |
| Hattorf ¹ | 203 | 66 | 137 | 46 | 94 | -48 |
| Hehlingen ¹ | 58 | 51 | 7 | 75 | 73 | 2 |
| Heiligendorf ¹ | 82 | 93 | -11 | 102 | 72 | 30 |
| Hellwinkel | 349 | 232 | 117 | 404 | 394 | 10 |
| Heßlingen | 63 | 37 | 26 | 45 | 40 | 5 |
| Hohenstein | 267 | 205 | 62 | 185 | 284 | -99 |
| Kästorf ¹ | 46 | 42 | 4 | 69 | 59 | 10 |
| Klieversberg | 177 | 72 | 105 | 103 | 140 | -37 |
| Köhlerberg | 120 | 89 | 31 | 107 | 135 | -28 |
| Kreuzheide | 65 | 62 | 3 | 73 | 78 | -5 |
| Laagberg | 247 | 263 | -16 | 401 | 349 | 52 |
| Mörse ¹ | 76 | 92 | -16 | 119 | 135 | -16 |
| Neindorf ¹ | 41 | 38 | 3 | 42 | 45 | -3 |
| Neuhaus ¹ | 33 | 51 | -18 | 36 | 69 | -33 |
| Nordsteimke ¹ | 85 | 64 | 21 | 67 | 84 | -17 |
| Rabenberg | 196 | 159 | 37 | 144 | 166 | -22 |
| Reislingen ¹ | 337 | 226 | 111 | 229 | 311 | -82 |
| Rothenfelde | 81 | 62 | 19 | 62 | 70 | -8 |
| Sandkamp ¹ | 51 | 42 | 9 | 60 | 37 | 23 |
| Schillerteich | 96 | 90 | 6 | 214 | 154 | 60 |
| Stadtmitte | 664 | 499 | 165 | 568 | 600 | -32 |
| Steimker Berg | 98 | 73 | 25 | 160 | 97 | 63 |
| Steimker Gärten | 204 | 135 | 69 | 238 | 106 | 132 |
| Sülfeld ¹ | 99 | 88 | 11 | 124 | 106 | 18 |
| Teichbreite | 187 | 134 | 53 | 223 | 261 | -38 |
| Tiergartenbreite | 241 | 196 | 45 | 330 | 274 | 56 |
| Velstove ¹ | 33 | 34 | -1 | 23 | 51 | -28 |
| Vorsfelde ¹ | 728 | 556 | 172 | 790 | 744 | 46 |
| Warmenau ¹ | 26 | 23 | 3 | 27 | 42 | -15 |
| Wendschott ¹ | 139 | 136 | 3 | 170 | 139 | 31 |
| Westhagen | 578 | 459 | 119 | 641 | 689 | -48 |
| Wohlberg | 197 | 182 | 15 | 275 | 260 | 15 |
| Kernstadt | 4.676 | 3.464 | 1.212 | 5.023 | 4.944 | 79 |
| Ortsteile ¹ | 2.893 | 2.397 | 496 | 3.001 | 3.080 | -79 |
| Insgesamt | 7.569 | 5.861 | 1.708 | 8.024 | 8.024 | 0 |

Quelle: Stadt Wolfsburg - Melderegister - Auswertung Referat Daten, Strategien, Stadtentwicklung

04.06 Wanderungen nach ausgewählten Landkreisen und kreisfreien Städten 2023

| Bundesland / Kreisfreie Stadt / Landkreis (LK) | Zuzüge nach Wolfsburg | Fortzüge aus Wolfsburg | Wanderungs- saldo |
|--|--------------------------|---------------------------|----------------------|
| Wanderungen insgesamt | 7.569 | 5.861 | 1.708 |
| davon | | | |
| Deutschland | 5.463 | 4.107 | 1.356 |
| davon | | | |
| Baden-Württemberg | 149 | 160 | -11 |
| Bayern | 207 | 181 | 26 |
| Berlin | 158 | 135 | 23 |
| Brandenburg | 73 | 51 | 22 |
| Bremen | 30 | 47 | -17 |
| Hamburg | 57 | 60 | -3 |
| Hessen | 106 | 78 | 28 |
| Mecklenburg-Vorpommern | 45 | 34 | 11 |
| Niedersachsen | 3.742 | 2.665 | 1.077 |
| darunter | | | |
| Braunschweig, Stadt | 640 | 429 | 211 |
| Salzgitter, Stadt | 66 | 44 | 22 |
| Gifhorn, LK | 1.082 | 963 | 119 |
| Goslar, LK | 56 | 37 | 19 |
| Helmstedt, LK | 535 | 525 | 10 |
| Peine, LK | 74 | 44 | 30 |
| Wolfenbüttel, LK | 116 | 78 | 38 |
| Nordrhein-Westfalen | 289 | 255 | 34 |
| Rheinland-Pfalz | 54 | 47 | 7 |
| Saarland | 7 | 3 | 4 |
| Sachsen | 91 | 56 | 35 |
| Sachsen-Anhalt | 343 | 216 | 127 |
| Schleswig-Holstein | 70 | 80 | -10 |
| Thüringen | 42 | 39 | 3 |
| Ausland | 2.084 | 1.158 | 926 |
| unbekannt | 22 | 596 | -574 |

Quelle: Stadt Wolfsburg - Melderegister - Auswertung Referat Daten, Strategien, Stadtentwicklung

05.01 Haushalte nach Anzahl der Personen im Haushalt (kleinräumig) 2023

| Stadt-/ Ortsteil | Haushalte insgesamt am 31.12. | davon | | | | |
|---------------------------|-------------------------------|---------------------|---------------------|---------------------|---------------------|-------------------------------|
| | | 1-Personen-Haushalt | 2-Personen-Haushalt | 3-Personen-Haushalt | 4-Personen-Haushalt | 5-oder-mehr-Personen-Haushalt |
| Almke ¹ | 348 | 123 | 105 | 72 | 38 | 10 |
| Alt-Wolfsburg | 272 | 137 | 78 | 34 | 16 | 7 |
| Barnstorf ¹ | 573 | 173 | 202 | 91 | 81 | 26 |
| Brackstedt ¹ | 700 | 168 | 191 | 109 | 178 | 54 |
| Detmerode | 4.067 | 1.833 | 1.365 | 451 | 306 | 112 |
| Ehmen ¹ | 2.521 | 845 | 804 | 365 | 384 | 123 |
| Eichelkamp | 1.256 | 831 | 268 | 91 | 47 | 19 |
| Fallersleben ¹ | 6.437 | 3.261 | 1.927 | 669 | 429 | 151 |
| Hageberg | 524 | 261 | 144 | 66 | 33 | 20 |
| Hattorf ¹ | 833 | 231 | 275 | 144 | 132 | 51 |
| Hehlingen ¹ | 803 | 246 | 292 | 141 | 91 | 33 |
| Heiligendorf ¹ | 1.033 | 335 | 332 | 151 | 155 | 60 |
| Hellwinkel | 2.456 | 1.316 | 644 | 263 | 158 | 75 |
| Heßlingen | 208 | 146 | 39 | 10 | 6 | 7 |
| Hohenstein | 2.034 | 1.293 | 431 | 178 | 97 | 35 |
| Kästorf ¹ | 590 | 213 | 180 | 92 | 82 | 23 |
| Klieversberg | 509 | 210 | 189 | 47 | 42 | 21 |
| Köhlerberg | 975 | 624 | 202 | 64 | 60 | 25 |
| Kreuzheide | 916 | 321 | 317 | 130 | 117 | 31 |
| Laagberg | 3.198 | 1.642 | 858 | 363 | 245 | 90 |
| Mörse ¹ | 1.583 | 463 | 506 | 257 | 255 | 102 |
| Neindorf ¹ | 665 | 271 | 193 | 116 | 69 | 16 |
| Neuhaus ¹ | 713 | 254 | 241 | 116 | 78 | 24 |
| Nordsteinke ¹ | 1.095 | 316 | 358 | 196 | 171 | 54 |
| Rabenberg | 1.662 | 1.112 | 378 | 107 | 50 | 15 |
| Reislingen ¹ | 2.869 | 1.048 | 983 | 444 | 304 | 90 |
| Rothenfelde | 316 | 185 | 71 | 29 | 19 | 12 |
| Sandkamp ¹ | 385 | 186 | 106 | 48 | 33 | 12 |
| Schillerteich | 1.285 | 765 | 277 | 109 | 70 | 64 |
| Stadtmitte | 3.707 | 2.630 | 614 | 240 | 141 | 82 |
| Steimker Berg | 581 | 291 | 174 | 62 | 37 | 17 |
| Steimker Gärten | 783 | 362 | 283 | 89 | 41 | 8 |
| Sülfeld ¹ | 1.394 | 469 | 498 | 216 | 154 | 57 |
| Teichbreite | 1.941 | 1.078 | 542 | 175 | 109 | 37 |
| Tiergartenbreite | 2.347 | 1.310 | 634 | 207 | 144 | 52 |
| Velstove ¹ | 480 | 115 | 153 | 91 | 90 | 31 |
| Vorsfelde ¹ | 6.359 | 2.787 | 2.044 | 791 | 529 | 208 |
| Warmenau ¹ | 249 | 92 | 95 | 38 | 20 | 4 |
| Wendschott ¹ | 1.808 | 577 | 581 | 291 | 297 | 62 |
| Westhagen | 4.371 | 1.964 | 1.193 | 523 | 329 | 362 |
| Wohlberg | 2.119 | 1.347 | 476 | 156 | 98 | 42 |
| Kernstadt | 35.527 | 19.658 | 9.177 | 3.394 | 2.165 | 1.133 |
| Ortsteile ¹ | 31.438 | 12.173 | 10.066 | 4.438 | 3.570 | 1.191 |
| Insgesamt | 66.965 | 31.831 | 19.243 | 7.832 | 5.735 | 2.324 |

Quelle: Stadt Wolfsburg - Melderegister u. Haushaltegenerierung (s. Glossar) - Auswertung Referat Daten, Strategien, Stadtentwicklung

05.02 Haushalte nach Haushaltstypen (kleinräumig) 2023

| Stadt-/ Ortsteil | Haushalte insgesamt am 31.12. | davon | | | | |
|---------------------------|-------------------------------|----------------------|--|--|--|--|
| | | Einpersonenhaushalte | Ehe-/Paare ohne Kind(er), eventuell weitere Personen | Ehe-/Paare mit Kind(ern), eventuell weitere Personen | Alleinerziehende mit Kind(ern), eventuell weitere Personen | Sonstige Mehrpersonenhaushalte ohne Kind(er) |
| Almke ¹ | 348 | 123 | 122 | 65 | 18 | 20 |
| Alt-Wolfsburg | 272 | 137 | 79 | 39 | 8 | 9 |
| Barnstorf ¹ | 573 | 173 | 219 | 123 | 20 | 38 |
| Brackstedt ¹ | 700 | 168 | 220 | 256 | 35 | 21 |
| Detmerode | 4.067 | 1.833 | 1.242 | 565 | 235 | 192 |
| Ehmen ¹ | 2.521 | 845 | 877 | 608 | 82 | 109 |
| Eichelkamp | 1.256 | 831 | 208 | 110 | 59 | 48 |
| Fallersleben ¹ | 6.437 | 3.261 | 1.881 | 828 | 234 | 233 |
| Hageberg | 524 | 261 | 152 | 82 | 16 | 13 |
| Hattorf ¹ | 833 | 231 | 316 | 215 | 33 | 38 |
| Hehlingen ¹ | 803 | 246 | 332 | 157 | 23 | 45 |
| Heiligendorf ¹ | 1.033 | 335 | 351 | 251 | 45 | 51 |
| Hellwinkel | 2.456 | 1.316 | 552 | 328 | 143 | 117 |
| Heßlingen | 208 | 146 | 32 | 15 | 6 | 9 |
| Hohenstein | 2.034 | 1.293 | 369 | 186 | 96 | 90 |
| Kästorf ¹ | 590 | 213 | 214 | 122 | 18 | 23 |
| Klieversberg | 509 | 210 | 189 | 74 | 11 | 25 |
| Köhlerberg | 975 | 624 | 164 | 103 | 47 | 37 |
| Kreuzheide | 916 | 321 | 341 | 167 | 33 | 54 |
| Laagberg | 3.198 | 1.642 | 792 | 448 | 175 | 141 |
| Mörse ¹ | 1.583 | 463 | 602 | 412 | 45 | 61 |
| Neindorf ¹ | 665 | 271 | 213 | 121 | 27 | 33 |
| Neuhaus ¹ | 713 | 254 | 286 | 112 | 23 | 38 |
| Nordsteimke ¹ | 1.095 | 316 | 454 | 248 | 35 | 42 |
| Rabenberg | 1.662 | 1.112 | 328 | 107 | 42 | 73 |
| Reislingen ¹ | 2.869 | 1.048 | 1.128 | 485 | 96 | 112 |
| Rothenfelde | 316 | 185 | 56 | 44 | 14 | 17 |
| Sandkamp ¹ | 385 | 186 | 96 | 60 | 16 | 27 |
| Schillerteich | 1.285 | 765 | 226 | 169 | 54 | 71 |
| Stadtmitte | 3.707 | 2.630 | 446 | 310 | 158 | 163 |
| Steimker Berg | 581 | 291 | 157 | 77 | 25 | 31 |
| Steimker Gärten | 783 | 362 | 259 | 114 | 23 | 25 |
| Sülfeld ¹ | 1.394 | 469 | 551 | 265 | 43 | 66 |
| Teichbreite | 1.941 | 1.078 | 487 | 210 | 99 | 67 |
| Tiergartenbreite | 2.347 | 1.310 | 541 | 246 | 118 | 132 |
| Velstove ¹ | 480 | 115 | 197 | 128 | 20 | 20 |
| Vorsfelde ¹ | 6.359 | 2.787 | 1.943 | 969 | 303 | 357 |
| Warmenau ¹ | 249 | 92 | 92 | 41 | 7 | 17 |
| Wendschott ¹ | 1.808 | 577 | 630 | 464 | 67 | 70 |
| Westhagen | 4.371 | 1.964 | 1.090 | 775 | 281 | 261 |
| Wohlthberg | 2.119 | 1.347 | 388 | 207 | 104 | 73 |
| Kernstadt | 35.527 | 19.658 | 8.098 | 4.376 | 1.747 | 1.648 |
| Ortsteile ¹ | 31.438 | 12.173 | 10.724 | 5.930 | 1.190 | 1.421 |
| Insgesamt | 66.965 | 31.831 | 18.822 | 10.306 | 2.937 | 3.069 |

Quelle: Stadt Wolfsburg - Melderegister u. Haushaltegenerierung (s. Glossar) - Auswertung Referat Daten, Strategien, Stadtentwicklung

05.03 Haushalte nach Anzahl der Kinder im Haushalt (kleinräumig) 2023

| Stadt-/ Ortsteil | Haushalte insgesamt am 31.12. | davon | | | |
|---------------------------|-------------------------------|--------------------------|--------------------|----------------------|--------------------------------|
| | | keine Kinder im Haushalt | 1 Kind im Haushalt | 2 Kinder im Haushalt | 3 oder mehr Kinder im Haushalt |
| Almke ¹ | 348 | 265 | 42 | 32 | 9 |
| Alt-Wolfsburg | 272 | 225 | 23 | 20 | 4 |
| Barnstorf ¹ | 573 | 430 | 63 | 66 | 14 |
| Brackstedt ¹ | 700 | 409 | 101 | 151 | 39 |
| Detmerode | 4.067 | 3.266 | 425 | 284 | 92 |
| Ehmen ¹ | 2.521 | 1.830 | 279 | 321 | 91 |
| Eichelkamp | 1.256 | 1.087 | 107 | 44 | 18 |
| Fallersleben ¹ | 6.437 | 5.375 | 560 | 387 | 115 |
| Hageberg | 524 | 426 | 49 | 30 | 19 |
| Hattorf ¹ | 833 | 585 | 109 | 106 | 33 |
| Hehlingen ¹ | 803 | 623 | 95 | 64 | 21 |
| Heiligendorf ¹ | 1.033 | 737 | 112 | 138 | 46 |
| Hellwinkel | 2.456 | 1.985 | 242 | 170 | 59 |
| Heßlingen | 208 | 187 | 9 | 5 | 7 |
| Hohenstein | 2.034 | 1.752 | 161 | 94 | 27 |
| Kästorf ¹ | 590 | 450 | 73 | 50 | 17 |
| Klieversberg | 509 | 424 | 38 | 33 | 14 |
| Köhlerberg | 975 | 825 | 72 | 58 | 20 |
| Kreuzheide | 916 | 716 | 96 | 82 | 22 |
| Laagberg | 3.198 | 2.575 | 328 | 212 | 83 |
| Mörse ¹ | 1.583 | 1.126 | 181 | 203 | 73 |
| Neindorf ¹ | 665 | 517 | 83 | 49 | 16 |
| Neuhaus ¹ | 713 | 578 | 62 | 58 | 15 |
| Nordsteimke ¹ | 1.095 | 812 | 130 | 122 | 31 |
| Rabenberg | 1.662 | 1.513 | 91 | 45 | 13 |
| Reislingen ¹ | 2.869 | 2.288 | 263 | 261 | 57 |
| Rothenfelde | 316 | 258 | 33 | 16 | 9 |
| Sandkamp ¹ | 385 | 308 | 41 | 27 | 9 |
| Schillerteich | 1.285 | 1.062 | 107 | 66 | 50 |
| Stadtmitte | 3.707 | 3.239 | 253 | 148 | 67 |
| Steimker Berg | 581 | 479 | 53 | 35 | 14 |
| Steimker Gärten | 783 | 646 | 85 | 44 | 8 |
| Sülfeld ¹ | 1.394 | 1.085 | 148 | 124 | 37 |
| Teichbreite | 1.941 | 1.632 | 158 | 114 | 37 |
| Tiergartenbreite | 2.347 | 1.982 | 193 | 127 | 45 |
| Velstove ¹ | 480 | 332 | 51 | 80 | 17 |
| Vorsfelde ¹ | 6.359 | 5.087 | 647 | 480 | 145 |
| Warmenau ¹ | 249 | 201 | 30 | 16 | 2 |
| Wendschott ¹ | 1.808 | 1.277 | 238 | 248 | 45 |
| Westhagen | 4.371 | 3.315 | 425 | 344 | 287 |
| Wohlberg | 2.119 | 1.808 | 182 | 102 | 27 |
| Kernstadt | 35.527 | 29.402 | 3.130 | 2.073 | 922 |
| Ortsteile ¹ | 31.438 | 24.315 | 3.308 | 2.983 | 832 |
| Insgesamt | 66.965 | 53.717 | 6.438 | 5.056 | 1.754 |

Quelle: Stadt Wolfsburg - Melderegister u. Haushaltegenerierung (s. Glossar) - Auswertung Referat Daten, Strategien, Stadtentwicklung

05.04 Haushalte nach der ersten Staatsangehörigkeit (kleinräumig) 2023

| Stadt-/ Ortsteil | Haushalte insgesamt am 31.12. | davon | | |
|---------------------------|-------------------------------|--------------------|---|------------------------|
| | | deutscher Haushalt | gemischter Haushalt (mit deutschen und nichtdeutschen Partnern) | ausländischer Haushalt |
| Almke ¹ | 348 | 323 | 15 | 10 |
| Alt-Wolfsburg | 272 | 226 | 14 | 32 |
| Barnstorf ¹ | 573 | 531 | 16 | 26 |
| Brackstedt ¹ | 700 | 596 | 46 | 58 |
| Detmerode | 4.067 | 3.234 | 260 | 573 |
| Ehmen ¹ | 2.521 | 2.277 | 101 | 143 |
| Eichelkamp | 1.256 | 843 | 70 | 343 |
| Fallersleben ¹ | 6.437 | 5.549 | 288 | 600 |
| Hageberg | 524 | 403 | 26 | 95 |
| Hattorf ¹ | 833 | 761 | 32 | 40 |
| Hehlingen ¹ | 803 | 715 | 34 | 54 |
| Heiligendorf ¹ | 1.033 | 926 | 40 | 67 |
| Hellwinkel | 2.456 | 1.752 | 161 | 543 |
| Heßlingen | 208 | 135 | 11 | 62 |
| Hohenstein | 2.034 | 1.328 | 109 | 597 |
| Kästorf ¹ | 590 | 451 | 43 | 96 |
| Klieversberg | 509 | 421 | 20 | 68 |
| Köhlerberg | 975 | 616 | 42 | 317 |
| Kreuzheide | 916 | 761 | 60 | 95 |
| Laagberg | 3.198 | 2.489 | 192 | 517 |
| Mörse ¹ | 1.583 | 1.434 | 77 | 72 |
| Neindorf ¹ | 665 | 613 | 19 | 33 |
| Neuhaus ¹ | 713 | 647 | 26 | 40 |
| Nordsteimke ¹ | 1.095 | 951 | 50 | 94 |
| Rabenberg | 1.662 | 1.306 | 76 | 280 |
| Reislingen ¹ | 2.869 | 2.456 | 156 | 257 |
| Rothenfelde | 316 | 169 | 15 | 132 |
| Sandkamp ¹ | 385 | 302 | 17 | 66 |
| Schillerteich | 1.285 | 913 | 79 | 293 |
| Stadtmitte | 3.707 | 2.122 | 147 | 1.438 |
| Steimker Berg | 581 | 505 | 24 | 52 |
| Steimker Gärten | 783 | 652 | 48 | 83 |
| Sülfeld ¹ | 1.394 | 1.250 | 51 | 93 |
| Teichbreite | 1.941 | 1.472 | 110 | 359 |
| Tiergartenbreite | 2.347 | 1.901 | 114 | 332 |
| Velstove ¹ | 480 | 423 | 26 | 31 |
| Vorsfelde ¹ | 6.359 | 5.251 | 327 | 781 |
| Warmenau ¹ | 249 | 218 | 13 | 18 |
| Wendschott ¹ | 1.808 | 1.547 | 107 | 154 |
| Westhagen | 4.371 | 2.854 | 394 | 1.123 |
| Wohltberg | 2.119 | 1.506 | 93 | 520 |
| Kernstadt | 35.527 | 25.608 | 2.065 | 7.854 |
| Ortsteile ¹ | 31.438 | 27.221 | 1.484 | 2.733 |
| Insgesamt | 66.965 | 52.829 | 3.549 | 10.587 |

Bei der Ermittlung der Staatsangehörigkeit im Haushalt werden nur der Haushaltsvorstand und dessen Partner*innen, die 18 Jahre oder älter sind, berücksichtigt.

Quelle: Stadt Wolfsburg - Melderegister u. Haushaltegenerierung (s. Glossar) - Auswertung Referat Daten, Strategien, Stadtentwicklung

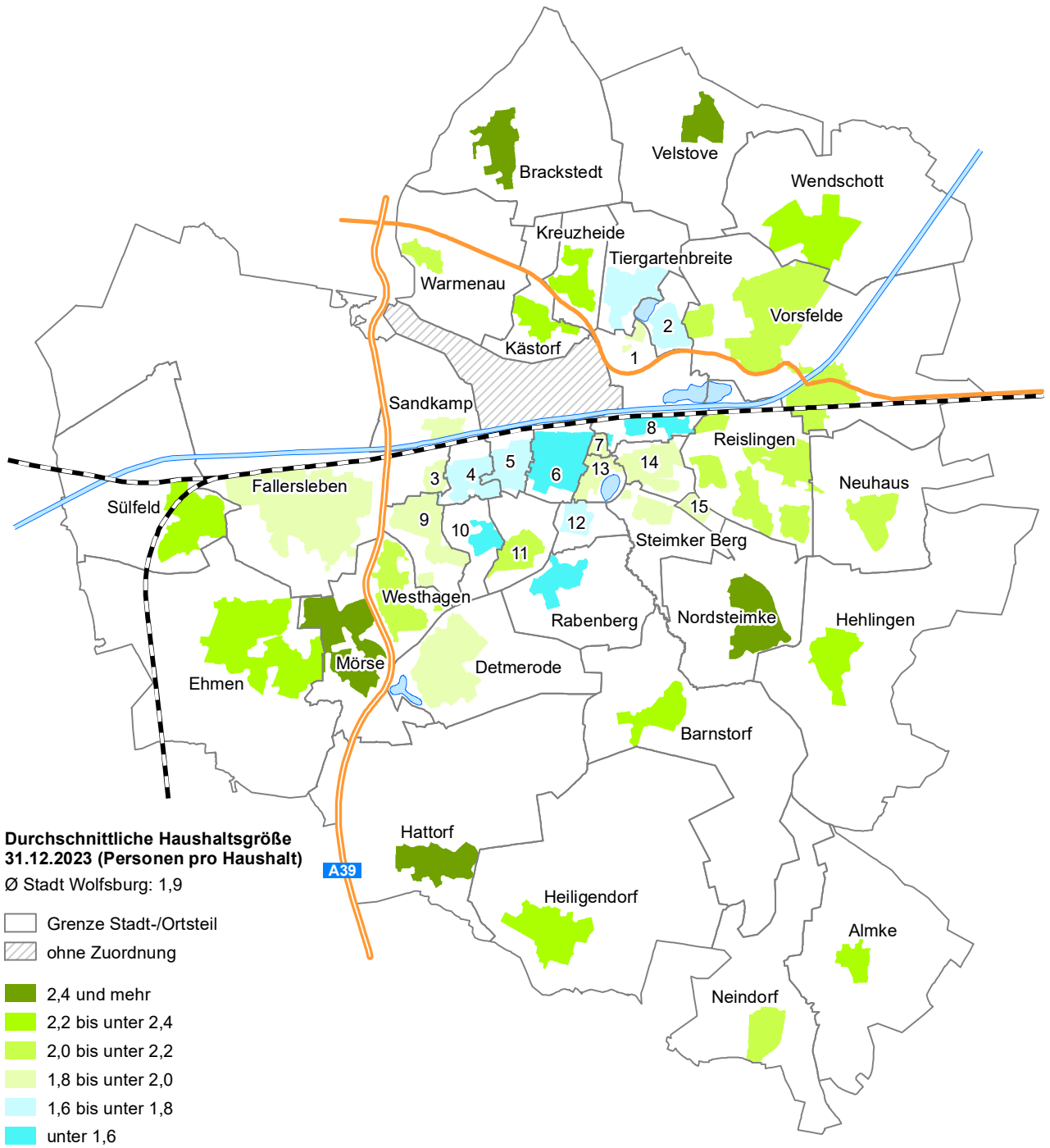
05.05 Haushalte nach der durchschnittlichen Haushaltsgröße (kleinräumig) 2023

| Stadt-/ Ortsteil | Haushalte insgesamt am 31.12. | Bevölkerung in Haushalten | Durchschnittliche Haushaltsgröße |
|---------------------------|-------------------------------|---------------------------|----------------------------------|
| Almke ¹ | 348 | 755 | 2,2 |
| Alt-Wolfsburg | 272 | 497 | 1,8 |
| Barnstorf ¹ | 573 | 1.313 | 2,3 |
| Brackstedt ¹ | 700 | 1.866 | 2,7 |
| Detmerode | 4.067 | 7.744 | 1,9 |
| Ehmen ¹ | 2.521 | 5.727 | 2,3 |
| Eichelkamp | 1.256 | 1.926 | 1,5 |
| Fallersleben ¹ | 6.437 | 11.624 | 1,8 |
| Hageberg | 524 | 998 | 1,9 |
| Hattorf ¹ | 833 | 2.011 | 2,4 |
| Hehlingen ¹ | 803 | 1.801 | 2,2 |
| Heiligendorf ¹ | 1.033 | 2.395 | 2,3 |
| Hellwinkel | 2.456 | 4.426 | 1,8 |
| Heßlingen | 208 | 321 | 1,5 |
| Hohenstein | 2.034 | 3.258 | 1,6 |
| Kästorf ¹ | 590 | 1.299 | 2,2 |
| Klieversberg | 509 | 1.018 | 2,0 |
| Köhlerberg | 975 | 1.597 | 1,6 |
| Kreuzheide | 916 | 1.978 | 2,2 |
| Laagberg | 3.198 | 5.917 | 1,9 |
| Mörse ¹ | 1.583 | 3.805 | 2,4 |
| Neindorf ¹ | 665 | 1.377 | 2,1 |
| Neuhaus ¹ | 713 | 1.519 | 2,1 |
| Nordsteimke ¹ | 1.095 | 2.590 | 2,4 |
| Rabenberg | 1.662 | 2.469 | 1,5 |
| Reislingen ¹ | 2.869 | 6.034 | 2,1 |
| Rothenfelde | 316 | 559 | 1,8 |
| Sandkamp ¹ | 385 | 739 | 1,9 |
| Schillerteich | 1.285 | 2.273 | 1,8 |
| Stadtmitte | 3.707 | 5.600 | 1,5 |
| Steimker Berg | 581 | 1.060 | 1,8 |
| Steimker Gärten | 783 | 1.402 | 1,8 |
| Sülfeld ¹ | 1.394 | 3.035 | 2,2 |
| Teichbreite | 1.941 | 3.318 | 1,7 |
| Tiergartenbreite | 2.347 | 4.054 | 1,7 |
| Velstove ¹ | 480 | 1.219 | 2,5 |
| Vorsfelde ¹ | 6.359 | 12.491 | 2,0 |
| Warmenau ¹ | 249 | 496 | 2,0 |
| Wendschott ¹ | 1.808 | 4.120 | 2,3 |
| Westhagen | 4.371 | 9.257 | 2,1 |
| Wohltberg | 2.119 | 3.389 | 1,6 |
| Kernstadt | 35.527 | 63.061 | 1,8 |
| Ortsteile ¹ | 31.438 | 66.216 | 2,1 |
| Insgesamt | 66.965 | 129.277 | 1,9 |

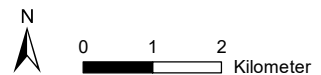
Berechnung der durchschnittlichen Haushaltsgröße: Bevölkerung in Haushalten / Anzahl der Haushalte.

Quelle: Stadt Wolfsburg - Melderegister u. Haushaltegenerierung (s. Glossar) - Auswertung Referat Daten, Strategien, Stadtentwicklung

05.06 Haushalte nach der durchschnittlichen Haushaltsgröße (kleinräumig) 2023



- | | | | |
|-------------------|-----------------|-------------------|----------------------|
| 1 - Alt-Wolfsburg | 5 - Hohenstein | 9 - Laagberg | 13 - Schillerteich |
| 2 - Teichbreite | 6 - Stadtmitte | 10 - Eichelkamp | 14 - Hellwinkel |
| 3 - Hageberg | 7 - Rothenfelde | 11 - Klieversberg | 15 - Steimker Gärten |
| 4 - Wohltberg | 8 - Heßlingen | 12 - Köhlerberg | |



Berechnung der durchschnittlichen Haushaltsgröße: Bevölkerung in Haushalten / Anzahl der Haushalte.

Quelle: Stadt Wolfsburg - Melderegister und Haushaltegenerierung (siehe Glossar) - Auswertung Referat Daten, Strategien, Stadtentwicklung

Kartengrundlagen:

Auszug aus den Geodaten des Landesamtes für Geoinformation und Landesvermessung Niedersachsen, © 2015, 2021

© OpenStreetMap-Mitwirkende - Veröffentlicht unter Open Database Licence (ODbL), 2015

Verwaltungsgrenzen der Stadt Wolfsburg, Referat Rats- und Rechtsangelegenheiten, 2022

Kartographie: Stadt Wolfsburg - Referat Daten, Strategien, Stadtentwicklung; eigene Darstellung - generalisiert



06.01 Namensstatistik mal anders - Wussten Sie schon, dass ...

- ... die Vornamen sich in den Jahrzehnten stark geändert haben? Betrachtet man die Vornamen nach dem Alter der Person, so führten in den Geburtsjahrgängen 1920 bis unter 1940 noch Horst und Helga die Vornamensliste an, während die beiden Vornamen bei Einwohner*innen mit Geburtsjahrgängen 2000 und später überhaupt nicht mehr vergeben wurden. Innerhalb dieser Gruppe sind Leon und Laura die häufigsten Vornamen.
- ... 2023 der häufigste Vorname bei den in Wolfsburg lebenden Mädchen mit Geburtsjahr 2023 Mia und bei den Jungen Luca oder Noah ist?
- ... die Vornamen im Schnitt immer kürzer werden? Während männliche Vornamen der Wolfsburger*innen in den Geburtsjahrgängen 1945 bis unter 1950 im Durchschnitt noch 6,7 Buchstaben haben, sind es bei den ab dem Jahr 2020 geborenen Wolfsburger*innen durchschnittlich nur noch 5,4 Buchstaben.
- ... Müller, Meyer, Schulze auch in Wolfsburg zu den häufigsten Nachnamen gehören? Die Hitliste wird von Müller, Schmidt, Schulze, Schulz, Meyer, Schneider, Krüger und Hoffmann angeführt.

Quelle: Stadt Wolfsburg - Melderegister - Auswertung Referat Daten, Strategien, Stadtentwicklung

06.02 Häufigste Vornamen nach Geburtsjahrgängen 2000 bis 2023 (Top 3)

| Geburtsjahrgänge | Platzierung | männlich | weiblich |
|------------------|-------------|----------|----------|
| 2000 bis 2004 | 1 | Leon | Julia |
| | 2 | Niklas | Laura |
| | 3 | Lukas | Alina |
| 2005 bis 2009 | 1 | Leon | Emily |
| | 2 | Lukas | Laura |
| | 3 | Tim | Leonie |
| 2010 bis 2014 | 1 | Leon | Mia |
| | 2 | Jonas | Emma |
| | 3 | Ben | Lena |
| 2015 und 2019 | 1 | Leon | Emma |
| | 2 | Jonas | Anna |
| | 3 | Ben | Mila |
| 2020 und später | 1 | Elias | Mia |
| | 2 | Noah | Emilia |
| | 3 | Theo | Emma |

Quelle: Stadt Wolfsburg - Melderegister - Auswertung Referat Daten, Strategien, Stadtentwicklung

06.03 Die weiblichen Vornamen in Wolfsburg 2023 (Top 100) 

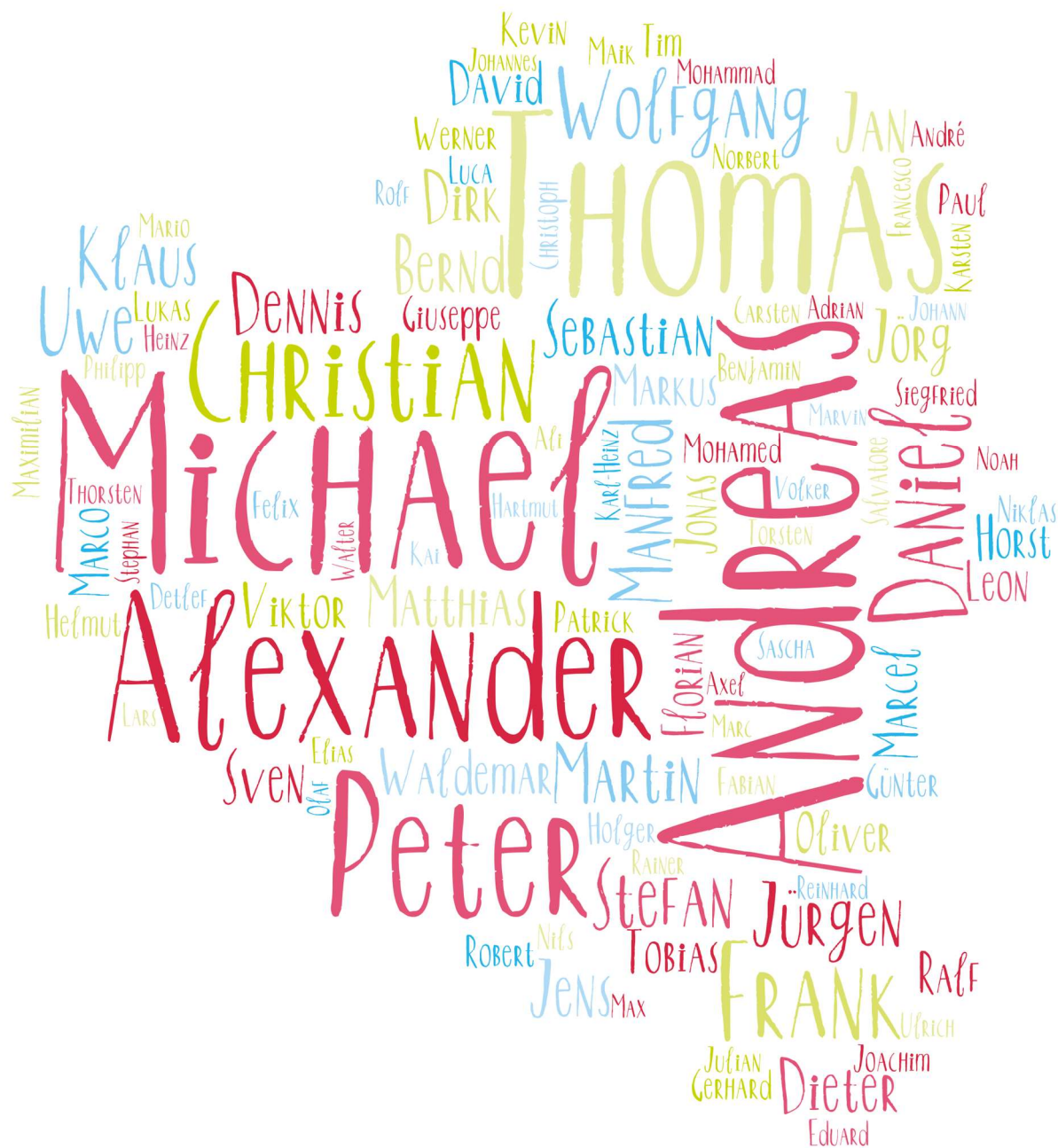
Der häufigste weibliche Vorname der Wolfsburger Bürgerinnen ist am 31.12.2023 Maria, gefolgt von Anna und Monika. Die Häufigkeit der Vornamen wird durch die Größe des jeweiligen Textes wiedergegeben.

Quelle: Stadt Wolfsburg - Melderegister - Auswertung Referat Daten, Strategien, Stadtentwicklung

Creative Commons Namensnennung - Keine Bearbeitung 3.0 Deutschland



06.04 Die männlichen Vornamen in Wolfsburg 2023 (Top 100) 🇩🇪



Der häufigste männliche Vorname der Wolfsburger Bürger ist am 31.12.2023 Michael, gefolgt von Andreas und Thomas. Die Häufigkeit der Vornamen wird durch die Größe des jeweiligen Textes wiedergegeben.

Quelle: Stadt Wolfsburg - Melderegister - Auswertung Referat Daten, Strategien, Stadtentwicklung

Creative Commons Namensnennung - Keine Bearbeitung 3.0 Deutschland



