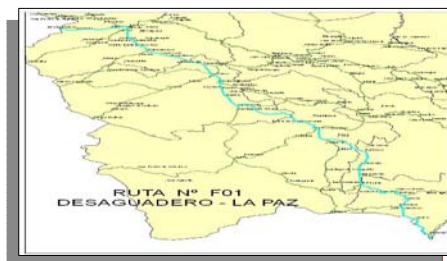


## RUTAS Y LONGITUDES DE LA RED FUNDAMENTAL

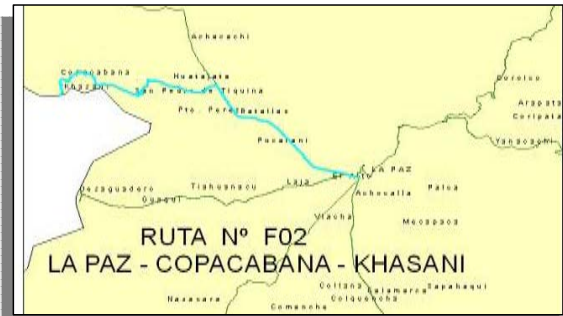
Ruta 1				
De	A	Longitud	Longitud acumulada	S. de Rod. 2006
Desaguadero	Guaqui	24	24	Pavimento
Guaqui	Rio Seco	72	95	Pavimento
Rio Seco	Patacamaya	98	193	Pavimento
Patacamaya	Sicasica	21	214	Pavimento
Sicasica	Panduro	45	259	Pavimento
Panduro	Caracollo	24	283	Pavimento
Caracollo	Oruro	41	324	Pavimento
Oruro	Vinto	4	328	Pavimento
Vinto	Machacamarquita	18	346	Pavimento
Machacamarquita	Machacamarca	8	354	Pavimento
Machacamarca	Poopó	23	377	Pavimento
Poopó	Pazña	27	404	Pavimento
Pazña	Challapata	36	440	Pavimento
Challapata	Ventilla	94	534	Pavimento
Ventilla	Yocalla	64	598	Pavimento
Yocalla	Tarapaya	20	619	Pavimento
Tarapaya	Potosí	25	643	Pavimento
Potosí	Cuchu Ingenio	37	680	Pavimento
Cuchu Ingenio	Totora Palca	30	710	Ripio
Totora Palca	Padcoyo	55	765	Ripio
Padcoyo	Camargo	61	826	Ripio
Camargo	Villa Abecia	42	868	Ripio
Villa Abecia	El Puente	31	899	Ripio
El Puente	Ischayachi	54	953	Ripio
Ischayachi	Sta. Bárbara	40	993	Ripio
Sta. Bárbara	Tarija	12	1.005	Pavimento
Tarija	Cruce Panamericana	8	1.013	Pavimento
Cruce Panamericana	Padcaya	43	1.056	Pavimento
Padcaya	La Mamora	45	1.101	Pavimento
La Mamora	Emborozú	21	1.122	Pavimento
Emborozú	Limal	20	1.142	Pavimento
Limal	Km 19	52	1.194	Pavimento
Km 19	Bermejo	21	1.215	Pavimento



Resumen Ruta 1	
Sup. de Rodadura	Longitud 2006
Pavimento	902
Ripio	313
Tierra	0
<b>Total</b>	<b>1.215</b>

## RUTAS Y LONGITUDES DE LA RED FUNDAMENTAL

Ruta 2				
De	A	Longitud	Longitud acumulada	S. de Rod. 2006
Kasani	Copacabana	8	8	Pavimento
Copacabana	Tiquina	40	48	Pavimento
Tiquina	Huarina	37	85	Pavimento
Huarina	Río Seco	57	142	Pavimento
El Alto	La Paz	13	155	Pavimento



Resumen Ruta 2	
Sup. de Rodadura	Longitud 2006
Pavimento	155
Ripio	0
Tierra	0
<b>Total</b>	<b>155</b>

Ruta 3				
De	A	Longitud	Longitud acumulada	S. de Rod. 2006
La Paz	Cotapata	52	52	Pavimento
Cotapata	Santa Bárbara	44	96	Ripio
Santa Bárbara	Caranavi	64	160	Ripio
Caranavi	B. Vista	51	211	Ripio
B. Vista	Sapecho	18	229	Ripio
Sapecho	Quiquibey	50	279	Ripio
Quiquibey	Pte. Mitre	11	291	Pavimento
Pte. Mitre	21 de septiembre	23	314	Ripio
21 de septiembre	Yucumo	7	321	Pavimento
Yucumo	San Borja	51	372	Ripio
San Borja	S. Ignacio de Moxos	138	510	Tierra
S. Ignacio de Moxos	Puerto Ganadero	78	589	Tierra
Puerto Ganadero	Trinidad	14	602	Pavimento



Resumen Ruta 3	
Sup. de Rodadura	Longitud 2006
Pavimento	84
Ripio	302
Tierra	216
<b>Total</b>	<b>602</b>

## RUTAS Y LONGITUDES DE LA RED FUNDAMENTAL

Ruta 4				
De	A	Longitud	Longitud acumulada	S. de Rod. 2006
Tambo Quemado	Curahuara de Carangas	93	93	Pavimento
Curahuara de Carangas	Pte Rio Desaguadero	39	132	Pavimento
Pte Rio Desaguadero	Patacamaya	57	189	Pavimento
Caracollo	Caihuasi	17	206	Pavimento
Caihuasi	Confital	55	261	Pavimento
Confital	Llavini	55	316	Pavimento
Llavini	Parotani	23	339	Pavimento
Parotani	Quillacollo	24	364	Pavimento
Quillacollo	Cochabamba	13	377	Pavimento
Cochabamba	Sacaba	16	393	Pavimento
Sacaba	Colomi	37	430	Pavimento
Colomi	San Jacinto	70	500	Pavimento
San Jacinto	Pte. Espiritu Santo II	7	507	Ripio
Pte. Espiritu Santo II	Villa Tunari	31	539	Pavimento
Villa Tunari	Chimoré	34	573	Pavimento
Chimoré	Ivirgarzama	29	602	Pavimento
Ivirgarzama	Yapacaní	122	724	Pavimento
Yapacaní	Buena Vista	22	746	Pavimento
Buena Vista	Guabirá	48	794	Pavimento
Guabirá	Warnes	27	821	Pavimento
Warnes	Santa Cruz	30	852	Pavimento
Santa Cruz	Cotoca	18	870	Pavimento
Cotoca	Pailas	29	899	Pavimento
Pailas	Pailón	14	913	Pavimento
Pailón	Tres Cruces	55	968	Ripio
Tres Cruces	Pozo del Tigre	23	991	Ripio
Pozo del Tigre	Quimome	94	1.085	Tierra
Quimane	San José de Chiquitos	44	1.129	Tierra
San José de Chiquitos	Roboré	132	1.261	Tierra
Roboré	El Carmen	140	1.401	Tierra
El Carmen	Puerto Suarez	99	1.500	Ripio
Puerto Suarez	Mutún	29	1.529	Tierra
Mutún	Fortín Vitones	30	1.559	Tierra
Fortín Vitones	Puerto Busch	81	1.640	Tierra
Puerto Suarez	Arroyo Concepción	17	1.657	Pavimento



Resumen Ruta 4	
Sup. de Rodadura	Longitud 2006
Pavimento	923
Ripio	184
Tierra	550
<b>Total</b>	<b>1.657</b>

## RUTAS Y LONGITUDES DE LA RED FUNDAMENTAL

Ruta 5				
De	A	Longitud	Longitud acumulada	S. de Rod. 2006
La Palizada	Saipina	42	42	Ripio
Saipina	Aiquile entrada	88	129	Ripio
Aiquile entrada	Salida Aiquile	4	133	Pavimento
Aiquile	Puente Arce	52	185	Ripio
Puente Arce	Puente Sacramento	57	242	Pavimento
Puente Sacramento	Sucre	27	269	Pavimento
Sucre	Yotala	23	291	Pavimento
Yotala	Puente Mendez	32	323	Pavimento
Puente Mendez	Retiro	28	351	Pavimento
Retiro	Betanzos	55	407	Pavimento
Betanzos	Potosí	31	438	Pavimento
Potosí	Vicicsa	87	525	Ripio
Vicicsa	Ticatica	37	562	Ripio
Ticatica	Pulacayo	64	626	Ripio
Pulacayo	Uyuni	20	646	Ripio
Uyuni	Julaca	115	761	Tierra
Julaca	San Juan	27	788	Tierra
San Juan	San Pedro de Quemez	40	828	Tierra
San Pedro de Quemez	Hito LX	70	898	Tierra



Resumen Ruta 5	
Sup. de Rodadura	Longitud 2006
Pavimento	257
Ripio	389
Tierra	252
<b>Total</b>	<b>898</b>

## RUTAS Y LONGITUDES DE LA RED FUNDAMENTAL

Ruta 6				
De	A	Longitud	Longitud acumulada	S. de Rod. 2006
Hito Villazón	Mandeyepecua	108	108	Tierra
Mandeyepecua	Boyuipe	20	128	Tierra
Boyuipe	Camiri	68	196	Pavimento
Camiri	Cruce Ipati	26	222	Pavimento
Cruce Ipati	Cr. Taperillas	77	300	Ripio
Cr. Taperillas	Monteagudo	27	326	Tierra
Monteagudo	Padilla	129	456	Tierra
Padilla	Tomina	32	488	Ripio
Tomina	Zudañez	43	531	Ripio
Zudañez	Tarabuco	45	576	Ripio
Tarabuco	Yamparaes	39	615	Pavimento
Yamparaes	Sucre	28	643	Pavimento
Sucre	Aeropuerto	8	651	Pavimento
Aeropuerto	Ravelo	52	703	Ripio
Ravelo	Macha	97	800	Ripio
Macha	Uncia	92	892	Ripio
Uncia	Llallagua	6	898	Pavimento
Llallagua	Huanuni	57	954	Ripio
Huanuni	Machacamarquita	22	976	Pavimento



Resumen Ruta 6	
Sup. de Rodadura	Longitud 2006
Pavimento	197
Ripio	495
Tierra	284
<b>Total</b>	<b>976</b>

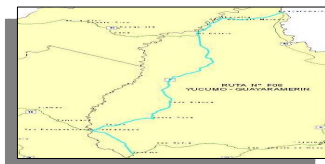
## RUTAS Y LONGITUDES DE LA RED FUNDAMENTAL

Ruta 7				
De	A	Longitud	Longitud acumulada	S. de Rod. 2006
Cochabamba	Tolata	33	33	Pavimento
Tolata	Paracaya	11	44	Pavimento
Paracaya	Epizana	85	129	Pavimento
Epizana	Pojo	72	202	Pavimento
Pojo	Comarapa	59	261	Ripio
Comarapa	San Isidro	18	279	Pavimento
San Isidro	La Palizada	3	283	Pavimento
La Palizada	Mataral	32	314	Pavimento
Mataral	Mairana	51	366	Pavimento
Mairana	Samaipata	17	382	Pavimento
Samaipata	Angostura	62	445	Pavimento
Angostura	La Guardia	37	481	Pavimento
La Guardia	Cruce Ruta 09	7	488	Pavimento



Resumen Ruta 7	
Sup. de Rodadura	Longitud 2006
Pavimento	429
Ripio	59
Tierra	0
<b>Total</b>	<b>488</b>

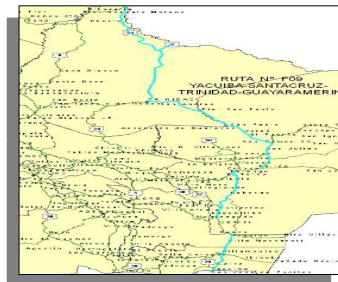
Ruta 8				
De	A	Longitud	Longitud acumulada	S. de Rod. 2006
Guayaramerin	Riberalta	86	86	Ripio
Riberalta	El Choro	69	155	Ripio
El Choro	Cayú	69	224	Ripio
Cayú	Australia	105	329	Ripio
Australia	Yata	86	415	Ripio
Yata	Santa Rosa	84	499	Ripio
Santa Rosa	Reyes	72	571	Ripio
Reyes	Rurrenabaque	25	596	Ripio
Rurrenabaque	Yucumo	99	696	Ripio



Resumen Ruta 8	
Sup. de Rodadura	Longitud 2006
Pavimento	0
Ripio	696
Tierra	0
<b>Total</b>	<b>696</b>

## RUTAS Y LONGITUDES DE LA RED FUNDAMENTAL

Ruta 9				
De	A	Longitud	Longitud acumulada	S. de Rod. 2006
Pocitos	Yacuiba	8	8	Pavimento
Yacuiba	Campo Pajoso	15	22	Pavimento
Campo Pajoso	Sachapera	26	49	Pavimento
Sachapera	Palmar Grande	17	66	Pavimento
Palmar Grande	Villamontes	31	97	Pavimento
Villamontes	Machareti	55	152	Pavimento
Machareti	Boyube	43	195	Pavimento
Cruce Ipati	Ipita	50	245	Pavimento
Ipita	Abapò	63	308	Pavimento
Abapò	Cabezas	18	326	Pavimento
Cabezas	Ingenio Mora	40	366	Pavimento
Ingenio Mora	Santa Cruz	84	450	Pavimento
Pailón	Los Troncos	62	512	Pavimento
Los Troncos	San Julián	49	561	Pavimento
San Julián	San Ramón	5	566	Pavimento
San Ramón	El Puente	58	624	Pavimento
El Puente	Ascención de Guarayos	56	680	Pavimento
Ascención de Guarayos	Cerro Chico	81	761	Pavimento
Cerro Chico	Puente San Pablo	31	792	Pavimento
Puente San Pablo	Casarabe	86	878	Pavimento
Casarabe	Trinidad	49	927	Pavimento
Trinidad	San Javier	25	952	Ripio
San Javier	San Pedro	33	985	Tierra
San Pedro	San Ramón	153	1.139	Tierra
San Ramón	San Joaquín	32	1.171	Ripio
San Joaquín	La Moroña	19	1.191	Ripio
La Moroña	Puerto Ustarez	85	1.276	Ripio
La Moroña	Puerto Siles/Matucaré	35	1.311	Ripio
Puerto Siles/Matucaré	Paraíso	35	1.346	Tierra
Paraíso	Las Abras	70	1.416	Tierra
Las Abras	Principio de Monte	95	1.511	Tierra
Principio de Monte	Guayaramerin	120	1.631	Tierra



Resumen Ruta 9	
Sup. de Rodadura	Longitud 2006
Pavimento	927
Ripio	197
Tierra	506
<b>Total</b>	<b>1.631</b>



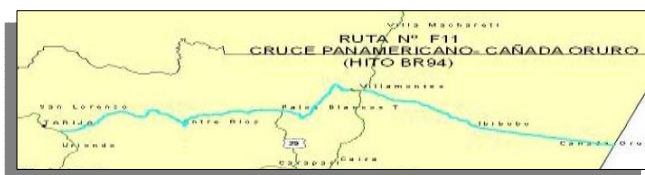
## RUTAS Y LONGITUDES DE LA RED FUNDAMENTAL

Ruta 10				
De	A	Longitud	Longitud acumulada	S. de Rod. 2006
San Matías	Las Petas	90	90	Ripio
Las Petas	San Bartolo	84	174	Ripio
San Bartolo	San Vicente	28	202	Ripio
San Vicente	Espiritu	49	251	Ripio
Espiritu	San Ignacio de Velasco	59	310	Ripio
San Ignacio de Velasco	Inicio pavimento	62	372	Ripio
Inicio pavimento	Santa Rosa de las Roca	20	392	Pavimento
Santa Rosa de las Roca	Concepción	82	474	Ripio
Concepción	San Javier	61	535	Pavimento
San Javier	San Ramón	42	577	Pavimento
Los Troncos	Puerto Banegas	19	595	Ripio
Puerto Banegas	Okinawa	12	607	Ripio
Okinawa	Guabirá	41	648	Pavimento
Guabirá	Chané	41	689	Pavimento
Chané	Colonia Pirai	85	774	Ripio



Resumen Ruta 10	
Sup. de Rodadura	Longitud 2006
Pavimento	205
Ripio	570
Tierra	0
<b>Total</b>	<b>774</b>

Ruta 11				
De	A	Longitud	Longitud acumulada	S. de Rod. 2006
Cr. Panamericano	Junacas	34	34	Pavimento
Junacas	Entre Rios	64	98	Ripio
Entre Rios	Palos Blancos	75	173	Ripio
Palos Blancos	Villamontes	70	243	Ripio
Villamontes	Ibibobo	69	312	Ripio
Ibibobo	Cañada Oruro	58	370	Tierra



Resumen Ruta 11	
Sup. de Rodadura	Longitud 2006
Pavimento	34
Ripio	278
Tierra	58
<b>Total</b>	<b>370</b>



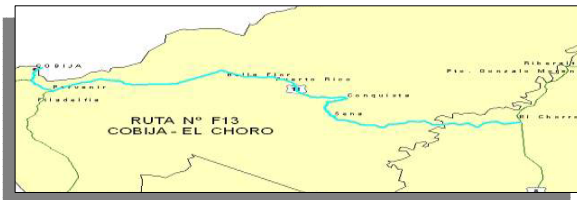
## RUTAS Y LONGITUDES DE LA RED FUNDAMENTAL

Ruta 12				
De	A	Longitud	Longitud acumulada	S. de Rod. 2006
Pisiga	Sabaya	43	43	Ripio
Sabaya	Huachacalla	28	71	Ripio
Huachacalla	Ancaravi	72	143	Ripio
Ancaravi	Toledo	52	195	Ripio
Toledo	Oruro	37	232	Pavimento
Oruro	Caihuasi	48	279	Pavimento



Resumen Ruta 12	
Sup. de Rodadura	Longitud 2006
Pavimento	84
Ripio	195
Tierra	0
<b>Total</b>	<b>279</b>

Ruta 13				
De	A	Longitud	Longitud acumulada	S. de Rod. 2006
Cobija	Porvenir	33	33	Pavimento
Porvenir	Santa Elena	97	130	Ripio
Santa Elena	Puerto Rico	39	168	Ripio
Puerto Rico	El Limón	25	194	Ripio
El Limón	Conquista	28	222	Ripio
Conquista	El Sena	28	250	Ripio
El Sena	Peña Amarilla	72	323	Ripio
Peña Amarilla	El Choro	48	370	Ripio



Resumen Ruta 13	
Sup. de Rodadura	Longitud 2006
Pavimento	33
Ripio	337
Tierra	0
<b>Total</b>	<b>370</b>

## RUTAS Y LONGITUDES DE LA RED FUNDAMENTAL

Ruta 14				
De	A	Longitud	Longitud acumulada	S. de Rod. 2006
Villazón	Cruce Mojo	34	34	Ripio
Cruce Mojo	Yuruma	16	50	Ripio
Yuruma	Tupiza	42	92	Ripio
Tupiza	Hornillos	21	113	Ripio
Hornillos	Cotagaita	66	179	Ripio
Cotagaita	Tumusla	43	222	Ripio
Tumusla	Vitichi	41	263	Ripio
Vitichi	Inicio Pavimento	40	303	Ripio
Inicio Pavimento	Cuchu Ingenio	13	316	Pavimento



Resumen Ruta 14	
Sup. de Rodadura	Longitud 2006
Pavimento	13
Ripio	303
Tierra	0
<b>Total</b>	<b>316</b>

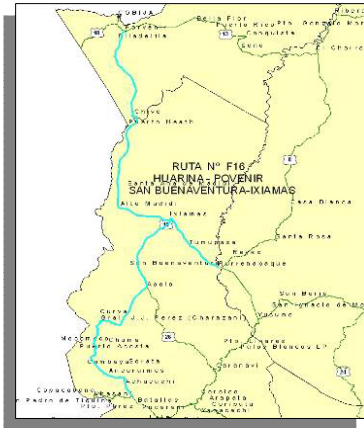
Ruta 15				
De	A	Longitud	Longitud acumulada	S. de Rod. 2006
Ivirgatzama	Puerto Villarroel	27	27	Pavimento



Resumen Ruta 15	
Sup. de Rodadura	Longitud 2006
Pavimento	27
Ripio	0
Tierra	0
<b>Total</b>	<b>27</b>


## RUTAS Y LONGITUDES DE LA RED FUNDAMENTAL

Ruta 16				
De	A	Longitud	Longitud acumulada	S. de Rod. 2006
Huarina	Achacachi	23	23	Pavimento
Achacachi	Ancoraimes	36	59	Pavimento
Ancoraimes	Carabuco	25	84	Pavimento
Carabuco	Escoma	13	98	Pavimento
Escoma	Pumazani (Cr. Rt. 1265)	50	148	Ripio
Pumazani Cr. Rt. 1265)	Charazani	37	185	Tierra
Charazani	Apolo	164	349	Tierra
Apolo	Ixiamas	168	518	Tierra
Ixiamas	Alto Madidi	88	605	Tierra
Alto Madidi	Chive	162	767	Tierra
Chive	San Silvestre	72	839	Tierra
San Silvestre	Porvenir	82	921	Tierra
Ixiamas	Tumupasa	61	983	Tierra
Tumupasa	San Buenaventura	54	1.036	Ripio



Resumen Ruta 16	
Sup. de Rodadura	Longitud 2006
Pavimento	98
Ripio	104
Tierra	835
<b>Total</b>	<b>1.036</b>

Ruta 17				
De	A	Longitud	Longitud acumulada	S. de Rod. 2006
San Ignacio de Velasco	San Miguel	37	37	Ripio
San Miguel	San Rafael	35	72	Ripio
San Rafael	San José de Chiquitos	128	200	Ripio



Resumen Ruta 17	
Sup. de Rodadura	Longitud 2006
Pavimento	0
Ripio	200
Tierra	0
<b>Total</b>	<b>200</b>

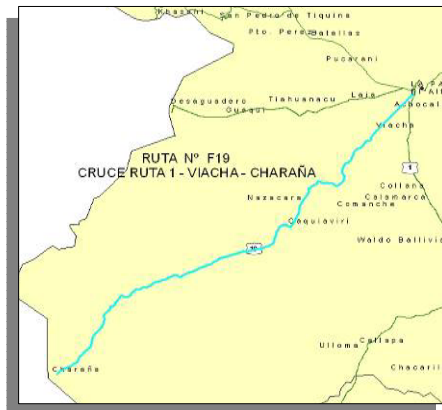
## RUTAS Y LONGITUDES DE LA RED FUNDAMENTAL

Ruta 18				
De	A	Longitud	Longitud acumulada	S. de Rod. 2006
Cruce Ruta 13	Nareuda	39	39	Tierra
Nareuda	Extrema	37	76	Tierra



Resumen Ruta 18	
Sup. de Rodadura	Longitud 2006
Pavimento	0
Ripio	0
Tierra	76
<b>Total</b>	<b>76</b>

Ruta 19				
De	A	Longitud	Longitud acumulada	S. de Rod. 2006
El Alto	Viacha	22	22	Pavimento
Viacha	Caquiaviri	65	87	Ripio
Caquiaviri	Achiri	48	135	Ripio
Achiri	Berenguela	27	162	Ripio
Berenguela	Charaña	48	211	Ripio



Resumen Ruta 19	
Sup. de Rodadura	Longitud 2006
Pavimento	22
Ripio	189
Tierra	0
<b>Total</b>	<b>211</b>

## RUTAS Y LONGITUDES DE LA RED FUNDAMENTAL

Ruta 20				
De	A	Longitud	Longitud acumulada	S. de Rod. 2006
Mochara	Las Carreras	81	81	Tierra



Resumen Ruta 20	
Sup. de Rodadura	Longitud 2006
Pavimento	0
Ripio	0
Tierra	81
<b>Total</b>	<b>81</b>

Ruta 21				
De	A	Longitud	Longitud acumulada	S. de Rod. 2006
Uyuni	Atocha	96	96	Tierra
Atocha	Tupiza	101	197	Ripio



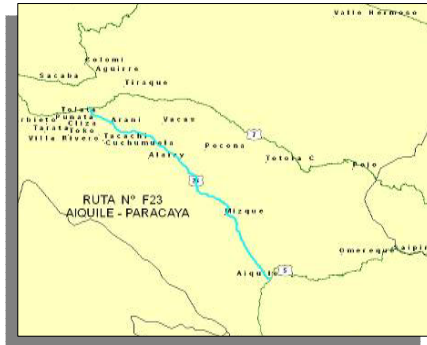
Resumen Ruta 21	
Sup. de Rodadura	Longitud 2006
Pavimento	0
Ripio	101
Tierra	96
<b>Total</b>	<b>197</b>

Ruta 22				
De	A	Longitud	Longitud acumulada	S. de Rod. 2006
Mataral	Vallegrande	53	53	Ripio
Vallegrande	Masicurí	83	136	Tierra
Masicurí	Ipitá	113	249	Tierra

Resumen Ruta 22	
Sup. de Rodadura	Longitud 2006
Pavimento	0
Ripio	53
Tierra	196
<b>Total</b>	<b>249</b>

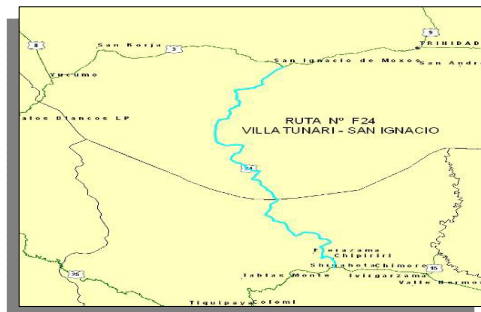
## RUTAS Y LONGITUDES DE LA RED FUNDAMENTAL

Ruta 23				
De	A	Longitud	Longitud acumulada	S. de Rod. 2006
Aiquile	Mizque	43	43	Ripio-Empedrado
Mizque	Arani	95	138	Ripio-Empedrado
Arani	Punata	5	144	Pavimento
Punata	Paracaya	3	147	Pavimento



Resumen Ruta 23	
Sup. de Rodadura	Longitud 2006
Pavimento	8
Ripio - Empedrado	138
Tierra	0
<b>Total</b>	<b>147</b>

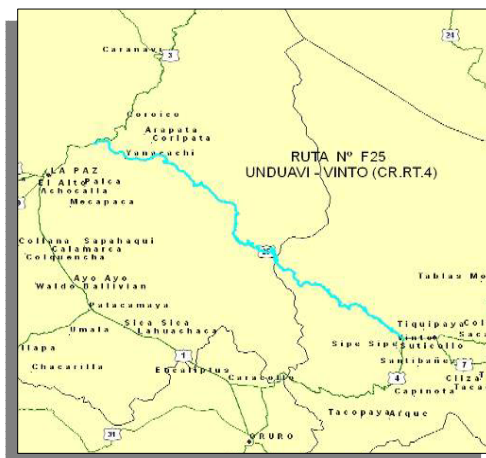
Ruta 24				
De	A	Longitud	Longitud acumulada	S. de Rod. 2006
Villa Tunari	Eterazama	27	27	Ripio
Eterazama	Puerto Patiño	23	50	Ripio
Puerto Patiño	Ichoa	54	104	Tierra
Ichoa	Rio Secure	60	164	Tierra
Rio Sécure	Monte Grande	30	194	Tierra
Monte Grande	El Retiro	23	217	Tierra
El Retiro	Cr.San Jose	24	241	Tierra
Cr.San Jose	Cr. Rt. 3 (San Ignacio de Moxos)	19	260	Tierra



Resumen Ruta 24	
Sup. de Rodadura	Longitud 2006
Pavimento	0
Ripio	50
Tierra	210
<b>Total</b>	<b>260</b>

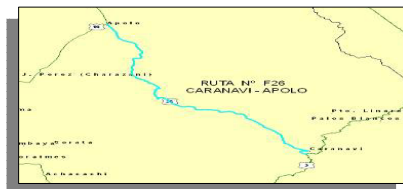
## RUTAS Y LONGITUDES DE LA RED FUNDAMENTAL

Ruta 25				
De	A	Longitud	Longitud acumulada	S. de Rod. 2006
Unduavi	Cr. Chulumani	69	69	Ripio
Cr. Chulumani	Irupana	28	97	Ripio
Irupana	La Plazuela	18	115	Ripio
La Plazuela	Cajuata	64	179	Tierra
Cajuata	Río Sacambaya	76	255	Tierra
Río Sacambaya	Independencia	58	313	Tierra
Independencia	Morochata	109	422	Tierra
Morochata	Vinto (Pte. Kora II)	59	481	Ripio



Resumen Ruta 25	
Sup. de Rodadura	Longitud 2006
Pavimento	0
Ripio	174
Tierra	307
<b>Total</b>	<b>481</b>

Ruta 26				
De	A	Longitud	Longitud acumulada	S. de Rod. 2006
Caranavi	Guanay	70	70	Ripio
Guanay	Mapiri	98	168	Ripio
Mapiri	Apolo	164	332	Tierra

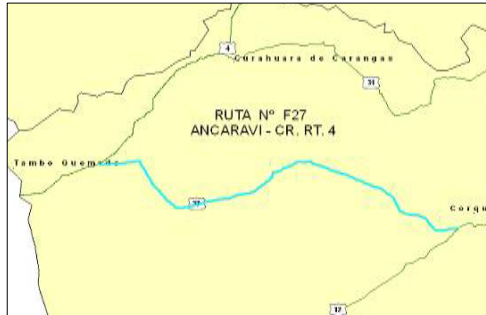


Resumen Ruta 26	
Sup. de Rodadura	Longitud 2006
Pavimento	0
Ripio	168
Tierra	164
<b>Total</b>	<b>332</b>



## RUTAS Y LONGITUDES DE LA RED FUNDAMENTAL

Ruta 27				
De	A	Longitud	Longitud acumulada	S. de Rod. 2006
Ancaravi	Turco	57	57	Ripio
Turco	Cosapa	84	141	Ripio
Cosapa	Cruce Ruta 04	9	150	Ripio



Resumen Ruta 27	
Sup. de Rodadura	Longitud 2006
Pavimento	0
Ripio	150
Tierra	0
<b>Total</b>	<b>150</b>

Ruta 28				
De	A	Longitud	Longitud acumulada	S. de Rod. 2006
Padcaya	Alisos	10	10	Tierra
Alisos	Lím. Depto. Tarija-Potosí	97	107	Tierra
Lím. Depto. Tarija-Potosí	Villazón	58	165	Tierra



Resumen Ruta 28	
Sup. de Rodadura	Longitud 2006
Pavimento	0
Ripio	0
Tierra	165
<b>Total</b>	<b>165</b>

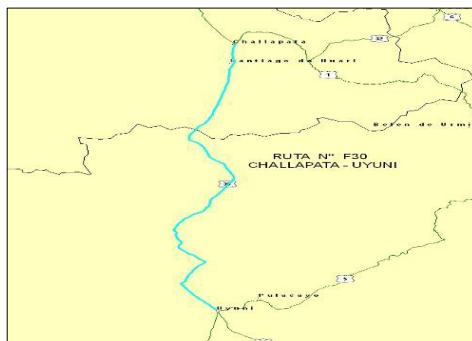
## RUTAS Y LONGITUDES DE LA RED FUNDAMENTAL

Ruta 29				
De	A	Longitud	Longitud acumulada	S. de Rod. 2006
Palos Blancos	Caraparí	60	60	Ripio
Caraparí	Campo Pajoso	23	83	Ripio



Resumen Ruta 29	
Sup. de Rodadura	Longitud 2006
Pavimento	0
Ripio	83
Tierra	0
<b>Total</b>	<b>83</b>

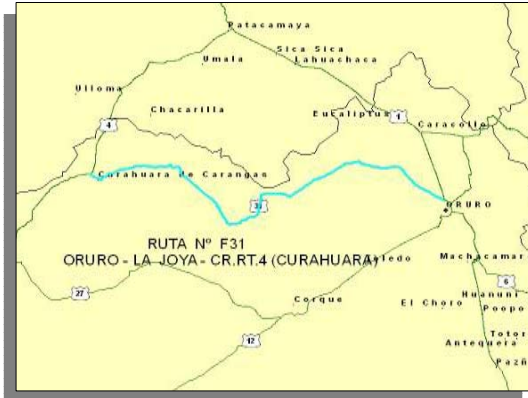
Ruta 30				
De	A	Longitud	Longitud acumulada	S. de Rod. 2006
Challapata	Huari	13	13	Pavimento
Huari	Sevaruyo	41	54	Ripio
Sevaruyo	Río Mulato	48	102	Tierra
Río Mulato	Uyuni	102	204	Tierra



Resumen Ruta 30	
Sup. de Rodadura	Longitud 2006
Pavimento	13
Ripio	41
Tierra	150
<b>Total</b>	<b>204</b>

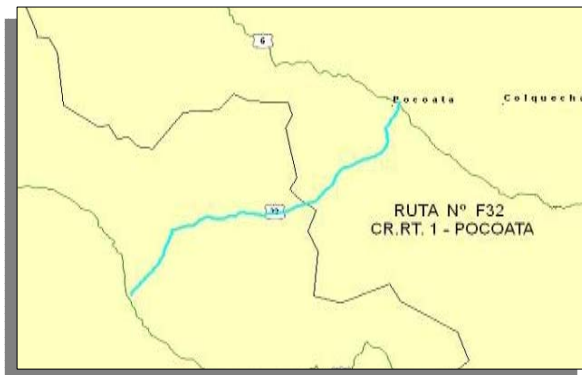
## RUTAS Y LONGITUDES DE LA RED FUNDAMENTAL

Ruta 31				
De	A	Longitud	Longitud acumulada	S. de Rod. 2006
Oruro	La Joya	45	45	Ripio
La Joya	Chuquichambi	41	86	Ripio
Chuquichambi	Curahuara de Carangas	79	165	Ripio
Curahuara de Carangas	Cr. Rt. F-04	4	169	Pavimento



Resumen Ruta 31	
Sup. de Rodadura	Longitud 2006
Pavimento	4
Ripio	165
Tierra	0
<b>Total</b>	<b>169</b>

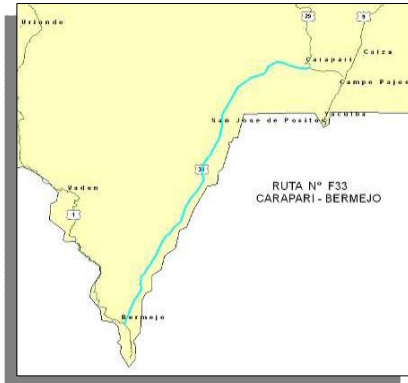
Ruta 32				
De	A	Longitud	Longitud acumulada	S. de Rod. 2006
Crucero Cr. Rt. 01	Kakachaca	25	25	Tierra
Kakachaca	Limite deptal. Potosí	15	40	Tierra
Limite deptal. Potosí	Pocoata	25	65	Tierra



Resumen Ruta 32	
Sup. de Rodadura	Longitud 2006
Pavimento	0
Ripio	0
Tierra	65
<b>Total</b>	<b>65</b>

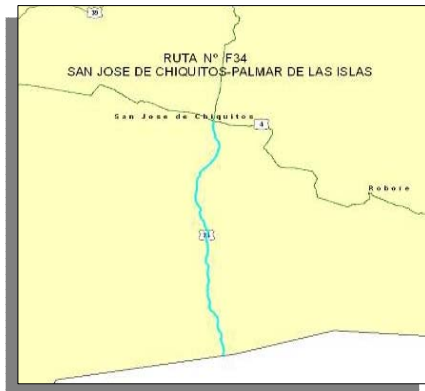
## RUTAS Y LONGITUDES DE LA RED FUNDAMENTAL

Ruta 33				
De	A	Longitud	Longitud acumulada	S. de Rod. 2006
Cr. Caraparí	San Alberto	12	12	Ripio
San Alberto	Campo Largo	37	49	Ripio
Campo Largo	San Antonio	58	107	Tierra
San Antonio	Bermejo	62	169	Ripio



Resumen Ruta 33	
Sup. de Rodadura	Longitud 2006
Pavimento	0
Ripio	111
Tierra	58
<b>Total</b>	<b>169</b>

Ruta 34				
De	A	Longitud	Longitud acumulada	S. de Rod. 2006
San Jose de Chiquitos	Palmar de las Islas	190	190	Tierra



Resumen Ruta 34	
Sup. de Rodadura	Longitud 2006
Pavimento	0
Ripio	0
Tierra	190
<b>Total</b>	<b>190</b>

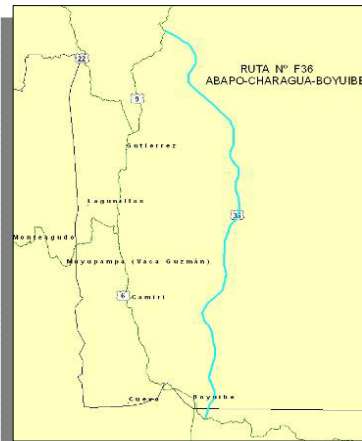
## RUTAS Y LONGITUDES DE LA RED FUNDAMENTAL

Ruta 35				
De	A	Longitud	Longitud acumulada	S. de Rod. 2006
San Pedro	Villa Rosario	15	15	Tierra
Villa Rosario	Loma Alta	15	30	Tierra
Loma Alta	Santa Rosa	12	42	Ripio
Santa Rosa	Antofagasta	6	48	Ripio
Antofagasta	La Enconada	26	74	Ripio
La Enconada	Yapacani	48	122	Pavimento



Resumen Ruta 35	
Sup. de Rodadura	Longitud 2006
Pavimento	48
Ripio	44
Tierra	30
<b>Total</b>	<b>122</b>

Ruta 36				
De	A	Longitud	Longitud acumulada	S. de Rod. 2006
Abapo	El Espino	40	40	Pavimento
El Espino	Charagua	78	118	Tierra
Charagua	Boyube	106	224	Tierra



Resumen Ruta 36	
Sup. de Rodadura	Longitud 2006
Pavimento	40
Ripio	0
Tierra	184
<b>Total</b>	<b>224</b>

Ruta 37				
De	A	Longitud	Longitud acumulada	S. de Rod. 2006
Mineros	Villa Rosario	38	38	Tierra

Resumen Ruta 37	
Sup. de Rodadura	Longitud 2006
Pavimento	0
Ripio	0
Tierra	38
<b>Total</b>	<b>38</b>

## RUTAS Y LONGITUDES DE LA RED FUNDAMENTAL

Ruta 38				
De	A	Longitud	Longitud acumulada	S. de Rod. 2006
Guadalupe	Santa Rosa	74	74	Tierra



Resumen Ruta 38	
Sup. de Rodadura	Longitud 2006
Pavimento	0
Ripio	0
Tierra	74
<b>Total</b>	<b>74</b>

Ruta 39				
De	A	Longitud	Longitud acumulada	S. de Rod. 2006
Cuatro Cañadas	San Rafael	30	30	Ripio
San Rafael	San Lorenzo	44	74	Tierra
San Lorenzo	Salinas	27	101	Tierra
Salinas	San Juan de Lomerio	58	159	Tierra
San Juan de Lomerio	San Miguel	78	237	Ripio



Resumen Ruta 39	
Sup. de Rodadura	Longitud 2006
Pavimento	0
Ripio	108
Tierra	129
<b>Total</b>	<b>237</b>

## RUTAS Y LONGITUDES DE LA RED FUNDAMENTAL

Ruta 40				
De	A	Longitud	Longitud acumulada	S. de Rod. 2006
Pte Villa	Coripata	22	22	Tierra
Coripata	Arapata	13	13	Tierra
Arapata	Coroico	19	19	Tierra



Resumen Ruta 40	
Sup. de Rodadura	Longitud 2006
Pavimento	0
Ripio	0
Tierra	54
<b>Total</b>	<b>54</b>

Ruta 41				
De	A	Longitud	Longitud acumulada	S. de Rod. 2006
La Cumbre	Alto Lima	25	25	Tierra

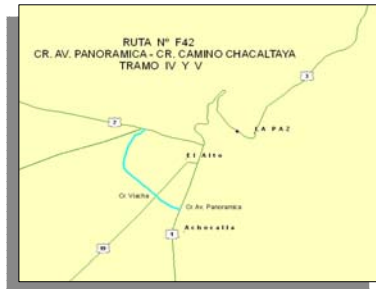


Resumen Ruta 41	
Sup. de Rodadura	Longitud 2006
Pavimento	0
Ripio	0
Tierra	25
<b>Total</b>	<b>25</b>



## RUTAS Y LONGITUDES DE LA RED FUNDAMENTAL

Ruta 42				
De	A	Longitud	Longitud acumulada	S. de Rod. 2006
Cruce Av. Panamericana	Cruce Viacha	6	6	Tierra
Cruce Viacha	Cr. Río Seque	8	14	Tierra
Cr. Río Seque	Cr. Río Seque II	3	17	Tierra
Cr. Río Seque II	Cr. Camino Chacaltaya	8	25	Tierra



Resumen Ruta 42	
Sup. de Rodadura	Longitud 2006
Pavimento	0
Ripio	0
Tierra	25
<b>Total</b>	<b>25</b>

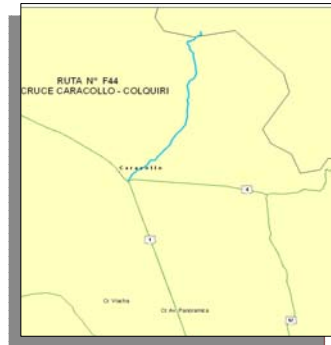
Ruta 43				
De	A	Longitud	Longitud acumulada	S. de Rod. 2006
Viacha	Capiri	14	14	Ripio
Capiri	Central Chama	25	39	Ripio
Central Chama	Nazacara	28	66	Ripio
Nazacara	San Andres de Machaca	21	88	Ripio
San Andres de Machaca	Santiago de Machaca	28	115	Ripio
Santiago de Machaca	Catacora Salida	37	152	Ripio
Catacora Salida	Hito IV	24	176	Ripio



Resumen Ruta 43	
Sup. de Rodadura	Longitud 2006
Pavimento	0
Ripio	176
Tierra	0
<b>Total</b>	<b>176</b>

## RUTAS Y LONGITUDES DE LA RED FUNDAMENTAL

Ruta 44				
De	A	Longitud	Longitud acumulada	S. de Rod. 2006
Caracollo	Santa Fé	16	16	Ripio
Santa Fé	Lagunas (Limite deptal-Oruro - La Pa	16	32	Ripio
Lagunas (Limite deptal-Oruro - La Pa	Colquiri	10	42	Ripio



Resumen Ruta 44	
Sup. de Rodadura	Longitud 2006
Pavimento	0
Ripio	42
Tierra	0
<b>Total</b>	<b>42</b>

Ruta 45				
De	A	Longitud	Longitud acumulada	S. de Rod. 2006
Cr. Concepción	Concepción (Tranca Rodaje)	8	8	Pavimento
Concepción (Tranca Rodaje)	Chaguaya	35	43	Tierra
Chaguaya	San Miguel	4	47	Pavimento
San Miguel	Cañas	5	52	Tierra
Cañas	Mecoya	40	92	Ripio



Resumen Ruta 39	
Sup. de Rodadura	Longitud 2006
Pavimento	12
Ripio	40
Tierra	40
<b>Total</b>	<b>92</b>