

Territoire du **BASSIN ANNÉCIEN** [Haute-Savoie]



Superficie du territoire :
753 km²

Les résultats suivants sont extraits de l'enquête réalisée par Figesma auprès des pratiquants de sports de nature dans le cadre d'une étude commandée par la Direction Régionale et Départementale de la Jeunesse et des Sports de Rhône-Alpes, en étroite collaboration avec la DDJS Haute-Savoie, le CREPS Rhône-Alpes, la Fédération des Parcs Naturels Régionaux de France, la DEATM (Direction Études Aménagement touristique Montagne), MITRA (Mission d'Ingénierie Touristique Rhône-Alpes), le CROS de Rhône-Alpes, ainsi qu'avec le concours de : communes de Doussard, Montmin et Talloires, le Syndicat Intercommunal à Vocation unique des Hauts du Lac (SIVUHL), l'Agence Touristique Départementale (ATD), Les offices du tourisme des communes riveraines du lac d'Annecy, la Fédération Française de Vol Libre (FFVL), les clubs du bassin annécien, et le Syndicat des moniteurs de vol libre du lac d'Annecy.

Description

Le territoire est composé de 50 communes, il compte 170 000 habitants. Situé au Sud-ouest du département, il appartient aux pôles touristiques majeurs de la Haute-Savoie, bénéficiant de l'attractivité de la ville d'Annecy, de son lac et des montagnes environnantes. Cet environnement propice tant pour l'aérogologie que pour le paysage, confère à ce site de renommée internationale des conditions de pratique exceptionnelles.

Données étude : 403 enquêtes réalisées auprès des pratiquants de juin 2007 à juin 2008

Fréquentation des pratiquants :

39% d'Excursionnistes
61% de Touristes

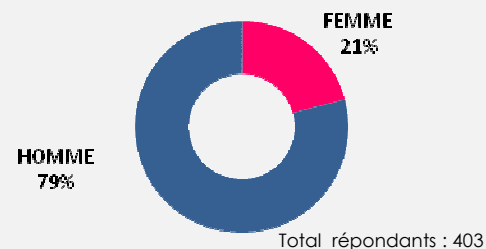
133 175 décollages

13 754 pratiquants uniques

8 210 ménage/groupe
pratiquants uniques

Extrapolations issues du comptage

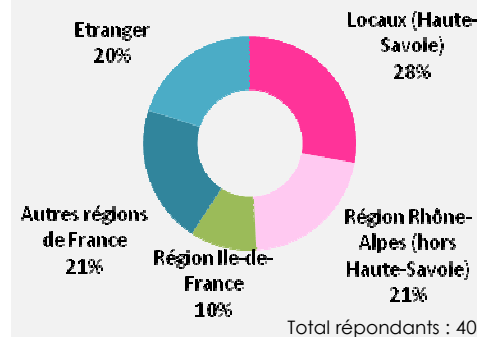
Sexe des pratiquants :



Pourcentage des touristes pratiquants séjournant sur le territoire d'enquête :

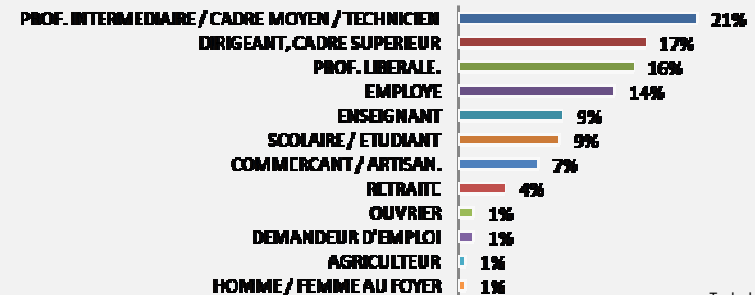
89 %

Origine géographique des pratiquants :

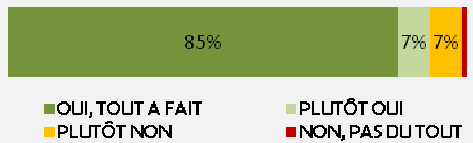


	Effectif	%
Locaux (Haute-Savoie)	114	28%
Ain (01)	6	2%
Ardèche (07)	1	0%
Drôme (26)	6	2%
Isère (38)	22	5%
Loire (42)	12	3%
Rhône (69)	25	6%
Savoie (73)	11	3%
TOTAL Région Rhône-Alpes	197	49%
Région Ile-de-France	40	10%
Autres régions de France	87	21%
Etranger	79	20%
TOTAL répondants	403	

Catégorie socioprofessionnelle des pratiquants :



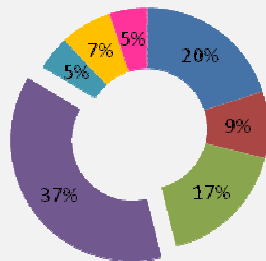
- Temps moyen de pratique sur le site : **4 heures et 45 minutes**
- Intention de retour sur le site : **99,5%** 1%
- Niveau de satisfaction par rapport à l'activité pratiquée : **85%** 7% 7%
- Âge moyen des pratiquants adultes : **37 ans**
- Taille moyenne du ménage/ groupe de pratiquants *: **2,2 personnes**
- Nombre moyen de jours de séjour des touristes sur ou à proximité du site : **8 jours**



* : Seulement pour ceux venant en groupe

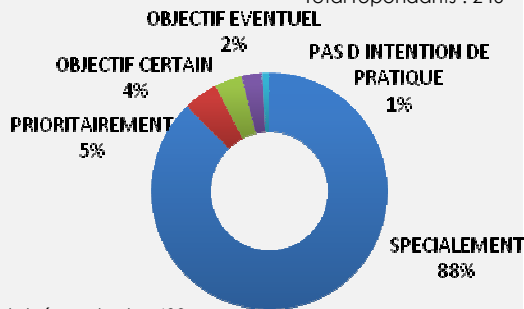
▪ Type d'hébergement des touristes :

- CHEZ DES AMIS / DE LA FAMILLE
- À L'HÔTEL
- DANS UN GÎTERURAL/ LOCATION MEUBLEE
- DANS UN CAMPING
- DANS UN HÉBERGEMENT COLLECTIF
- DANS UN CAMPING-CAR



Total répondants : 246

▪ Motivation de la visite :



Total répondants : 403

▪ Subventions au mouvement sportif

	État Jeunesse et Sport	Collectivités territoriales	TOTAL
Fonctionnement 2007	20 250 €	23 160 €	43 410 €

▪ Évaluation des retombées socio-économiques :

PRESTATAIRES DIRECTS			PRESTATAIRES INDIRECTS		
SOLLICITES	RÉPONDANTS	EXPLOITABLES	SOLLICITES	RÉPONDANTS	EXPLOITABLES
21	13	11	69	7	7

	Dépenses des pratiquants
Retombées économiques DIRECTES	1 161 614 €
Retombées économiques INDIRECTES	2 088 258 €
Retombées économiques TOTALES	3 249 872 €

Par ménage et jour	Moyenne des dépenses
GLOBALES	52,50 €

	Recettes des entreprises attribuables aux sports de nature (Chiffres 2006)
Retombées économiques DIRECTES	1 083 499 € (encadrement) 4 582 453 € dont 3,4 m€ pour une seule entreprise (SUP'AIR) (vente de matériel)
Retombées économiques INDIRECTES	347 269 € pour 7 entreprises

	Résultats bruts
Retombées SOCIALES DIRECTES	25,3 ETPT
Retombées SOCIALES INDIRECTES	4,7 ETPT pour 4 entreprises