



Demografska istraživanja
Dokumenti prostornog uređenja
Dječji vrtić Sesvetski Kraljevec – sjever
Zagreb Plan – poziv na suradnju
NUTS 2: popis projekata na području Grada Zagreba

INFO IZDAJE GRADSKI URED ZA STRATEGIJSKO PLANIRANJE
I RAZVOJ GRADA, LIPANJ 2009. **BRJ 3.**



Impressum / Sadržaj

IZDAVAČ
Grad Zagreb, Gradski ured za strategijsko
planiranje i razvoj Grada
A Republike Austrije 18
10 000 Zagreb
T 01/6101-840
F 01/6101-881
E strategija@zagreb.hr

ZA IZDAVAČA
Jadranka Veselić Bruvo, Pročelnica

UREDNIKA
Irena Matković

POMOĆNIK UREDNICE
Matija Vuger

NAKLADA
500 primjeraka

TISAK
Tiskara Zelina

SURADNICI
Nada Antić, Dragica Barešić, Iva Bedenko,
Višnja Bedenko, Vladimir Beštak, Karolina Bui,
Vojna Celio Cega, Stjepan Kelčec-Suhovec,
Valerija Kelemen Pepeonik, Vladimir Ninić,
Željka Pavlović, Neda Rački, Iva Razumović,
Marijana Sironić, Darko Šiško, Ariana Vela,
Sonja Žic Šipušić

LEKTURA
prof. Mirjana Štivičić

KONCEPT I OBLIKOVANJE
Robert Čanak, Zoran Đukić, Jan Pavlović

TIPOGRAFIJA
Nikola Đurek, Typonine

FOTOGRAFIJA NA NASLOVNICI
Studio HRC

PROSTORNE INFORMACIJE I ISTRAŽIVANJA

- 02
- 04 Dokumenti prostornog uređenja
Demografska istraživanja

URBANISTIČKO ARHITEKTONSKI NATJEČAJI

- 08
- 10 Uređivanje dijela Mirogojske ceste, dijela Aleje
Hermann Bollea, okoliša mrtvačnice i dijela
okoliša kapele Krista Kralja na Mirogoju
Dječji vrtić Sesevski Kraljevec - sjever

REGIONALNA I MEĐUNARODNA SURADNJA

- 12
- 14 Zagreb Plan – predstavljanje
projekta i poziv na suradnju, Društvo arhitekata
Zagreba, 17. lipnja 2009.
Strategija regionalnog razvoja Republike
Hrvatske
- 15 Projekt Civitas Elan: održan okrugli stol i dvije
radionice

OBAVIJESTI

- 16
- 16 Info na webu
Probni popis stanovništva, kućanstava i stanova
od 1. do 12. lipnja 2009.



Poštovani sugrađani,

Zadovoljstvo nam je u ovom, lipanjskom broju, predstaviti Odjel za demografiju. Za početak, uz nekoliko osnovnih podataka o samom odjelu, u članku Demografska istraživanja (nastavak kojega objavljujemo u sljedećem broju), predstavljamo neke osnovne pokazatelje demografskog rasta (od prvog popisa stanovništva 1857. do popisa 2001.), urbanizacije i suburbanizacije Zagreba. S praksom predstavljanja odjela nastaviti ćemo i u sljedećim brojevima kako bismo vas upoznali s njihovim radom i rezultatima što će, nadam se, i vama pomoći u pronalaženju odgovora na pojedina pitanja.

Isto tako, u ovom je broju članak o važećim dokumentima prostornog uređenja Grada Zagreba te pregledna karta s administrativnom podjelom i obuhvatima dokumenata prostornog uređenja (sa statusom dokumenta: usvojen, u izradi, obaveza izrade).

Bilo je mnogo aktivnosti i u okvirima regionalne i međunarodne suradnje. To se, u prvom redu, odnosi na nastavak suradnje s Ministarstvom regionalnog razvoja, šumarstva i vodnoga gospodarstva na izradi Prijedloga strategije regionalnog razvoja Republike Hrvatske, objavu početka rada na strategiji razvoja Grada Zagreba (Zagreb Plan), obvezujućeg dokumenta koji će biti i temelj za izradu dokumenata prostornog uređenja, s predstavljanjem u DAZ-u, te na sudjelovanje na okruglom stolu i dvije radionice u sklopu projekta Civitas Elan. Tijekom lipnja, Odjel za statistiku sudjelovao je u provođenju Probnog popisa stanovništva, kućanstava i stanova kojeg je organizirao Državni zavod za statistiku kao svojevrsnu pripremu za Popis 2011.

Upoznajemo vas i s dva programa za javni urbanističko-arhitektonski natječaj – za Dječji vrtić Sesevski Kraljevec - sjever i za uređivanje dijela Mirogojske ceste, dijela Aleje Hermana Bollea, okoliša mrtvačnice i dijela okoliša kapele Krista Kralja.

Srdačan pozdrav,
Jadranka Veselić Bruvo, dipl.ing.arh.,
Pročelnica



PROSTORNE INFORMACIJE I ISTRAŽIVANJA

Dokumenti prostornog uređenja

Prostor Grada Zagreba prostorno - planski je definiran u pet vrsta prostornih i urbanističkih planova – Prostorni plan Grada Zagreba, generalni urbanistički planovi, urbanistički planovi uređenja, detaljni planovi uređenja i prostorni planovi područja posebnih obilježja.

Temeljni dokument prostornog uređenja je Prostorni plan Grada Zagreba (PPGZ) koji je spoj županijskog plana i plana uređenja grada, što je rezultat posebnoga administrativnog položaja Zagreba u Hrvatskoj. Na svim područjima na kojima se ne izrađuju generalni urbanistički planovi ili provedbeni (detaljniji) planovi, prigodom izdavanja provedbenih akata u prostornom uređenju i graditeljstvu koriste se odredbe PPGZ-a, odnosno grafički prikazi građevinskih područja naselja mjerila 1:5000.

Generalni urbanistički planovi (GUP-ovi) izrađeni su za urbane cjeline Zagreba i Sesveta, a cijelo je njihovo područje namijenjeno urbanom korištenju. Mjerilo kartografskih prikaza je 1:5000, a sadrže provedbene odredbe za sva područja za koja se ne izrađuju detaljniji planovi. Postojeći GUP-ovi mogu ostati na snazi najdulje do 2017. ili do donošenja novih prostornih planova.

Urbanistički planovi uređenja (UPU-i) izrađuju se za područja koja zahtijevaju novu regulaciju prostora (neizgrađeni prostori ili prostori značajne transformacije). Detaljni planovi uređenja (DPU-i) razlikuju se utoliko što reguliraju prostor na razini građevinske čestice, što je moguće jedino na području riješenih imovinsko-pravnih odnosa ili na području za koje se provodi postupak urbane komasacije. Mjerila kartografskih prikaza ovih planova najčešće su 1:1000, rjeđe 1:2000 ili 1:500.

Prostorni planovi područja posebnih obilježja izrađuju se najčešće za zaštićene prirodne cjeline, premda im namjena može biti i neka druga (veliki infrastrukturni projekti i sl.). Na području Zagreba najznačajniji je Prostorni plan Parka prirode Medvednica koji je u postupku izrade i

donošenja, a nositelj izrade je Ministarstvo zaštite okoliša, prostornog uređenja i graditeljstva.

Svi planovi prostornog uređenja sastavni su dio Informacijskog sustava prostornog uređenja Grada Zagreba. Njime su obuhvaćeni pohrana, tumačenje, izdavanje i analiza. Načelo javnosti dokumenta prostornog uređenja provodi se preko aplikacije Interaktivna karta, dostupne na službenim web-stranicama Grada Zagreba (<https://e-uprava.apis-it.hr/gup/>). Unutar aplikacije dostupni su svi planovi, njihov tekstualni i grafički dio, te različite druge prostorne informacije (razne podloge, prostorne jedinice, društvene ustanove i dr.). Tumačenje odredbi planova prostornog uređenja za područje Grada Zagreba moguće je dobiti od djelatnika Gradskog ureda za strategijsko planiranje i razvoj Grada u prostorijama ureda, Ulica Republike Austrije 18, ponedjeljkom, srijedom i petkom od 9 do 15 sati. (D.Š.) **PRIPADAJUĆA KARTA NALAZI SE NA STRANICI 8.**

PROSTORNO I URBANISTIČKO PLANIRANJE

Demografska istraživanja ▶ 01, 02

Sastavni dio organizacije i funkcioniranja GU-a za strategijsko planiranje i razvoj Grada predstavlja i Odjel za demografiju. Odjel se bavi demografskim istraživanjima, sagledava i planira razvoj stanovništva, što je rezultiralo brojnim analizama i studijama koje su sastavni dio prostornih, gospodarskih i drugih planova i projekata razvoja Zagreba, ali i zagrebačke regije.

Kao sažetak dosadašnjih istraživanja izdajamo neke osnovne pokazatelje demografskog rasta, urbanizacije i suburbanizacije Zagreba.

Premda rast gradova nije jednoznačan, jer je povezan s mnoštvom uzročno – posljedičnih veza, ipak se u istraživanjima izražava pretežno indikatorima rasta njegova stanovništva, stupnjem urbanizacije i pokazateljima ekonomskog rasta.

Kakav je zapravo demografski, a kakav ekonomski rast Zagreba?

Demografski rast gradova mjeri se stupnjem urbanizacije koji pokazuje porast udjela urbane populacije u ukupnoj populaciji njegova prostornog obuhvata u određenom razdoblju, a pojedinačno se mjeri povećanjem broja stanovnika u određenom razdoblju, a ekonomski se rast grada najjednostavnije mjeri povećanjem vrijednosti bruto - domaćeg proizvoda, odnosno porastom ukupnog dohotka ostvarenog u gradu u određenom razdoblju.

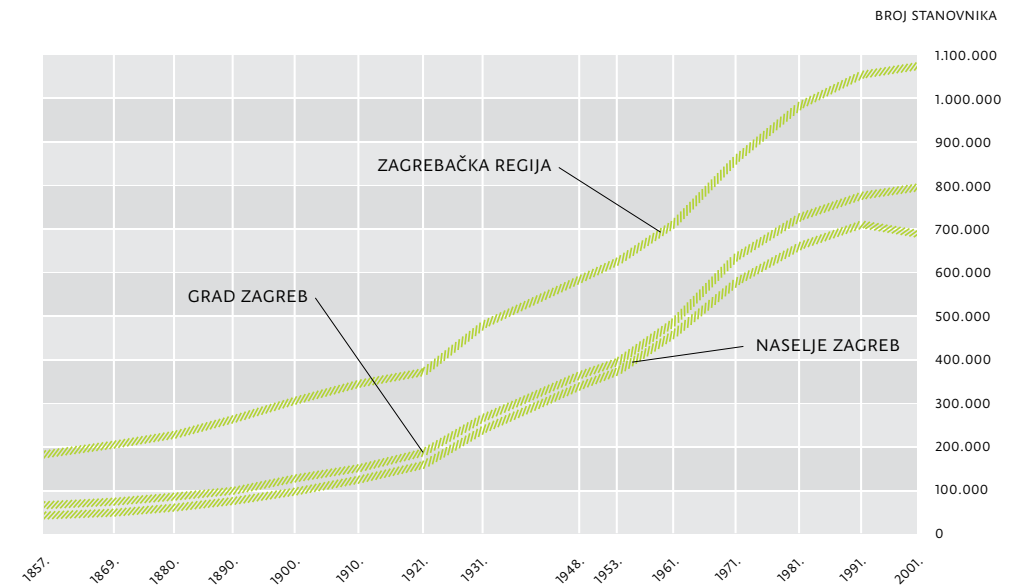
A) DEMOGRAFSKI RAST ZAGREBA

U XX. stoljeću dogodila se u Zagrebu velika demografska eksplozija njegova rasta (PRIKAZ 01). Prema zadnjem popisu iz 2001., stanovništvo Grada Zagreba bilo je više od 16 puta veće u odnosu na prvi službeni popis iz 1857. (sa 48 000 na gotovo 800 000), a naselja Zagreb još i više i to za 21 puta (sa 32 000 na oko 700 000). To je vrlo intenzivan porast u usporedbi s drugim gradovima u podunavsko-mediteranskom međuprostoru, među kojima je Zagreb, prema veličini, u međuvremenu prešao sa petog na treće mjesto, odmah iza Budimpešte i Beča. Njegov je demografski rast također bio znatno intenzivniji u odnosu na druge gradove i Hrvatsku u cjelini, u kojoj je stanovništvo u istom razdoblju tek udvostručeno.

Prema najnovijim procjenama, sredinom 2008. na upravno - političkom području Grada Zagreba živjelo je 785 866 stalno prisutnih stanovnika, uz još oko 50 000 privremeno prisutnih zbog rada ili školovanja, s trajnim prebivalištem na drugim područjima.

U proteklom se više nego stoljetnom razdoblju demografski rast Zagreba događao zato što je raslo gradsko gospodarstvo koje je privlačilo stanovništvo, tj. novim doseljavanjem. Danas je neto - saldo migracija (razlika između doseljenih i odseljenih) također pozitivan, ali je intenzitet tog rasta u opadanju. Demografski intenzivnije, apsolutno i relativno, grad raste u svoju okolicu, suburbanizira se na širem prostoru regije, u porastu je urbanizacija grada, ali nošena ubrzanim tehničkim progresom.

Diferencirani razvoj stanovništva na zagrebačkom prostoru obično se promatra na tri različite prostorne odnosno nodalne - funkcionalne razine i to na:



▲ PRIKAZ 01 | KRETANJA UKUPNOG BROJA STANOVNIKA ZAGREBA I ZAGREBAČKE REGIJE 1857. – 2001.

- području gradskog naselja Zagreb koje u zakonskom, urbanističkom, fizionomskom, komunalnom i drugom smislu (što poštuje i službena statistika), predstavlja jedinstvenu urbanu cjelinu (površine 306,75 km² sa 691 724 stanovnika prema popisu iz 2001.);
- Grada Zagreba ili upravno-političkoj cjelini Grada (70 naselja, površine 641,35 km²);
- Zagrebačka regija obuhvaća područje Grada Zagreba i Zagrebačke županije (površine 3 699,50 km² na kojem je 2001. živjelo 1 088 841 stanovnika).

B) URBANIZACIJA ZAGREBA

Proces urbanizacije najčešće se mjeri udjelom gradskog stanovništva u ukupnom. Takav način mjerenja ima nedostataka jer nije dovoljno precizan, što posebno vrijedi za velike gradove i njihove regije. Naime, urbanizacija u najširem smislu podrazumijeva proces preobrazbe cijeloga društva, čime je, uz koncentraciju stanovništva u gradovima, povezan niz socijalnih, ekonomskih i strukturnih promjena. Urbanizacija kao način življenja po sebi je napredan proces. Problemi se, međutim, javljaju ondje gdje se urbanizacija pokazuje u obliku prevelikih koncentracija u gradovima neprikladne veličine u kojima se očituje gospodarsko-

prometna neracionalnost, zakrčenost, nezaposlenost, nedostatak stanova, loši konuralni uvjeti i drugi elementi kvalitete života, socijalne nedaće, socijalna i psihološka izolacija, kriminalitet i sl..

Ovdje se iznose pokazatelji urbanizacije s demografskog aspekta i problemi mjerenja demografskog rasta gradova budući da sve važnije postaje praćenje drugih elemenata urbanizacije i pokazatelja kvalitete življenja. Upravo promjene tih drugih elemenata kao sastavnih dijelova procesa urbanizacije u Zagrebu u novije se vrijeme odvijaju znatno intenzivnije nego što je to rast samog stanovništva, a stanovništvo intenzivnije raste u gradskoj okolini. Proces urbanizacije sve više prerasta iz kvantitativnog rasta Zagreba u oblik urbanog načina života u naseljima u regiji u cjelini. Ti su procesi dugoročni, ali neminovni.

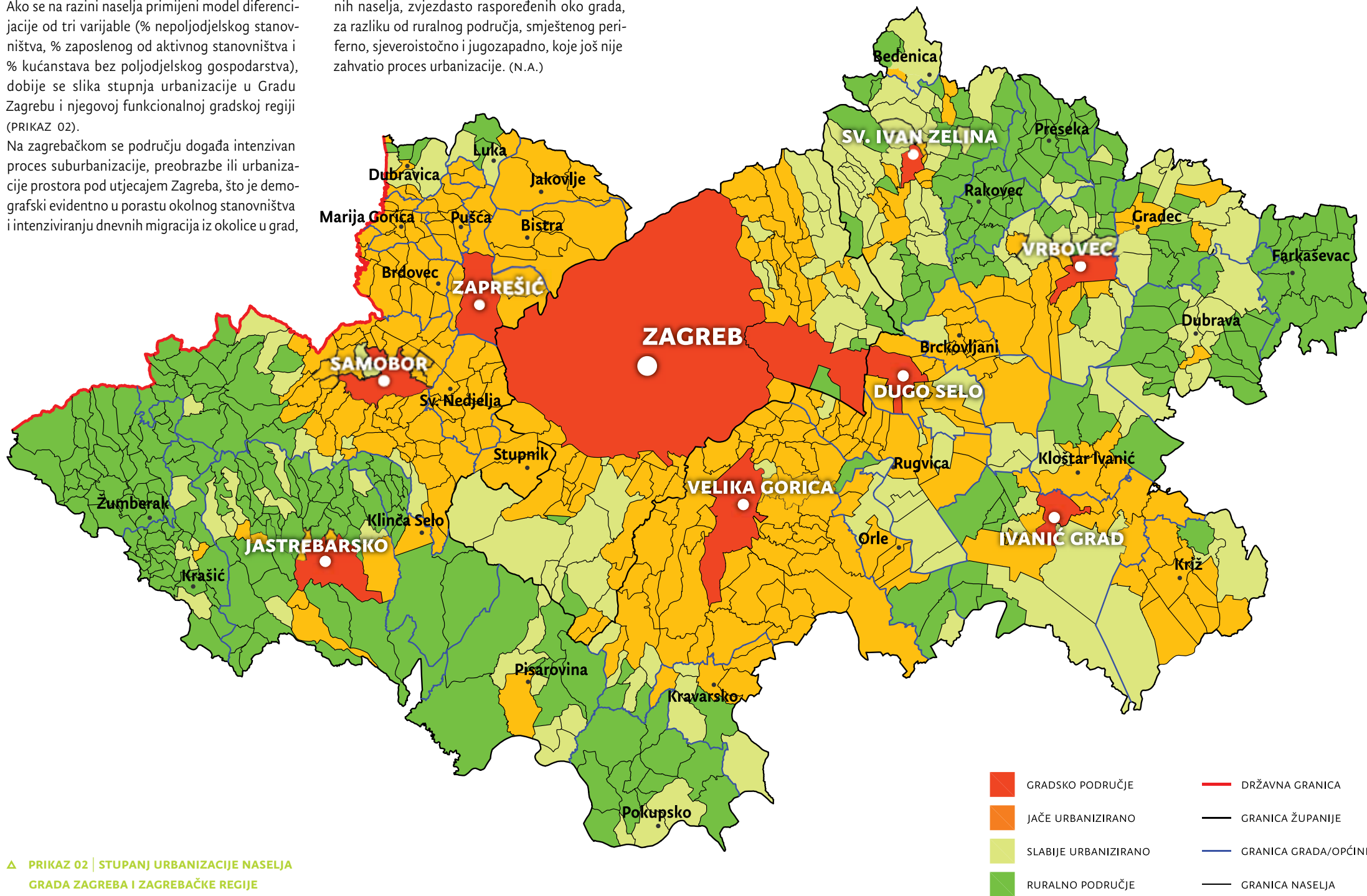
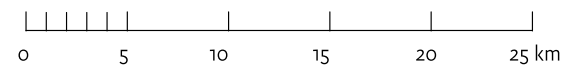
Na području Zagreba stopa urbanizacije 2001., mjerena postotnim udjelom gradskog stanovništva, bila je čak 94,5 %, na području funkcionalne socio-ekonomske gradske regije (tzv. zagrebačke regije) 76,4 %, čemu je uvelike pridonio sam Zagreb, dok je na području Hrvatske prosječno iznosila 56 %. Za usporedbu, stopa urbanizacije mjerena istim pokazateljem u svijetu je, oko 2000., iznosila 48 %. Zagreb je područje najvišeg (I.) stupnja urbanizacije u regiji, kao i u Republici, a cjelina prostora susjedne Zagrebačke županije IV. stupnja

urbanizacije, ako se na ovo područje primijeni model za određivanje stupnja urbanizacije regija s dvije varijable (% udjelom nepoljodjelskog stanovništva i % udjelom gradskog stanovništva)..

Ako se na razini naselja primijeni model diferencijacije od tri varijable (% nepoljodjelskog stanovništva, % zaposlenog od aktivnog stanovništva i % kućanstava bez poljodjelskog gospodarstva), dobije se slika stupnja urbanizacije u Gradu Zagrebu i njegovoj funkcionalnoj gradskoj regiji (PRIKAZ 02).

Na zagrebačkom se području događa intenzivan proces suburbanizacije, preobrazbe ili urbanizacije prostora pod utjecajem Zagreba, što je demografski evidentno u porastu okolnog stanovništva i intenziviranju dnevnih migracija iz okolice u grad,

te u izdvajanju sve širega urbaniziranog područja okolnih naselja. Na PRIKAZU 02 vidi se neprekidno urbanizirano područje oko matičnog naselja Zagreb i to gradskih te jače ili slabije urbaniziranih naselja, zvjezdasto raspoređenih oko grada, za razliku od ruralnog područja, smještenog periferno, sjeveroistočno i jugozapadno, koje još nije zahvatio proces urbanizacije. (N.A.)



▲ PRIKAZ 02 | STUPANJ URBANIZACIJE NASELJA GRADA ZAGREBA I ZAGREBAČKE REGIJE



URBANISTIČKO
ARHITEKTONSKI NATJEČAJI

URBANISTIČKO ARHITEKTONSKI NATJEČAJI

Uređivanje dijela Mirogojske ceste, dijela Aleje Hermanna Bollea, okoliša mrtvačnice i dijela okoliša kapele Krista Kralja na Mirogoju ▶⁰³

PROGRAM ZA JAVNI URBANISTIČKO -
ARHITEKTONSKI NATJEČAJ • GRADSKA ČETVRT:
GORNJI GRAD - MEDVEŠČAK

Utvrđene su izmjene i dopune Programa za javni urbanističko-arhitektonski natječaj za idejno rješenje uređivanja dijela Mirogojske ceste, dijela Aleje Hermanna Bollea, okoliša mrtvačnice i dijela okoliša kapele Krista Kralja na Mirogoju, što su ga izradili Marija Šah Radović, dipl. ing. arh. i Branimir Rajčić, dipl. ing. arh., u koordinaciji s Gradskim uredom za strategijsko planiranje i razvoj Grada. Razlog za izmjene i dopune ranije utvrđenog programa proizašao je iz potrebe usklađivanja s važećom prostorno-planskom dokumentacijom. Površina područja za koje će se provesti natječaj iznosi 2 ha, a obuhvaćene su katastarske čestice na kojoj se nalaze:

- /// mrtvačnica s pristupnim trgom
- /// neizgrađeni prostor oblikovan visokom vegetacijom
- /// paviljon za prodaju cvijeća i svijeća
- /// glavni ulaz u stariji dio groblja i trg ispred kapele Krista Kralja
- /// dio Aleje Hermanna Bollea s autobusnom stanicom
- /// sjeveroistočni dio parka.

Idejnim rješenjem treba kvalitetno organizirati prostor zone obuhvata i riješiti postojeće nedostatke u prostoru:

- /// oblikovanje, materijale, nivelaciju i pristupačnost plohe javnih prostora
- /// rasvjetu cijele zone obuhvata i pojedinačnih detalja, mikro - infrastrukturu, broj i pozicije ručnih pumpi za vodu
- /// poziciju i oblikovanje mjesta za odmor i sjedenje
- /// prikupljanje i odstranjivanje sitnog i krupnog otpada
- /// poziciju i oblikovanje kućice za dežurnog zvonara i zvona
- /// zamjenski paviljon za prodaju cvijeća i svijeća s autobusnom čekaonicom i nadstrešnicom
- /// smještaj i isticanje obeliska. (ž.p.)

URBANISTIČKO ARHITEKTONSKI NATJEČAJI

Dječji vrtić Sesevski Kraljevec - sjever ▶ 04, 05

PROGRAM ZA JAVNI URBANISTIČKO - ARHITEKTONSKI NATJEČAJ • GRADSKA ČETVRT: SESVETE

Program za javni urbanističko - arhitektonski natječaj za izradu idejnog rješenja dječjeg vrtića Sesevski Kraljevec - sjever izradio je Gradski ured za strategijsko planiranje i razvoj Grada, u suradnji s Gradskim uredom za prostorno uređenje, zaštitu okoliša, izgradnju Grada, graditeljstvo, komunalne poslove i promet i Gradskim uredom za obrazovanje, kulturu i šport, koji je, na temelju povećanja broja djece Sesevskog Kraljevca, odredio sadržaj i kapacitet dječjeg vrtića elementi kojih su sastavni dio ovog programa (Projektni program).

Lokacija se nalazi između Đačke ulice, Gornjopoljske ulice, Ulice Frana Galovića i Ulice Pavla Gregorijanca i u središtu je pretežito obiteljske stambene gradnje u sjevernom dijelu Sesevskog Kraljevca. Građevinska čestica dječjeg vrtića sastoji se od dijelova k.č.br. 2445, 2446,



◀ PRIKAZ 04

2447 i 9598 k.o. Sesevski Kraljevec i površine je oko 8100 m². Najveća izgrađenost građevinske čestice iznosi 30%, a najmanje 40% površine građevinske čestice mora biti prirodni teren, hortikulturno uređen. Za uređivanje građevinske čestice potrebno je izraditi cjelovito idejno - urbanističko rješenje čestice, što uključuje i idejno hortikulturno rješenje.

▶ PRIKAZ 05

Projektnim se programom planira gradnja središnje građevine dječjeg vrtića, kapaciteta 14 skupnih jedinica (sedam jasličkih i sedam vrtičkih jedinica), za smještaj 280 djece, s potrebnim gospodarskim sadržajima, ukupne bruto - površine oko 2535 m². Preporučljiva visina građevine je jedna podzemna i dvije nadzemne etaže. (vl.B.)



REGIONALNA I MEĐUNARODNA SURADNJA

REGIONALNA I MEĐUNARODNA SURADNJA

Zagreb Plan – predstavljanje projekta i poziv na suradnju, Društvo arhitekata Zagreba, 17. lipnja 2009. ▶ 06

Gradski ured za strategijsko planiranje i razvoj Grada je, u suradnji s Društvom arhitekata Zagreba, 17. lipnja 2009., predstavio pripreme aktivnosti na izradi Zagreb Plana – osnovnoga strateškog dokumenta kojim će se definirati razvoj Grada Zagreba.

Poticaji za izradu Zagreb Plana su dvojaki: s jedne strane, obavezu izrade takvog plana odredila je Gradska skupština Grada Zagreba, s druge strane, izrada strategije razvoja je preduvjet za sudjelovanje Grada Zagreba u regionalnoj politici Republike Hrvatske i za učinkovito korištenje fondova EU-a za regionalni razvoj.

Naš motiv za pristupanje izradi Zagreb Plana je definiranje dugoročnih vizija razvoja temeljenih na kvalitetno utvrđenim polazištima i širokoj javnoj raspravi, uz usklađivanje različitih interesa i utvrđivanje zajedničkih ciljeva. Strategija prostornog razvoja bit će i polazište za izradu nove generacije prostornih planova.

Projekt su predstavile Jadranka Veselić Bruvo i Irena Matković, u suradnji s Mirjanom Štraus, koordinatoricom za sjeverozapadnu Hrvatsku iz Ministarstva regionalnog razvoja, šumarstva i vodnoga gospodarstva. Koordinacija svih aktivnosti planiranja razvoja Grada upravo s Ministarstvom regionalnog razvoja logična je i obavezna, jer je ono nadležno za cjelokupnu politiku regionalnog razvoja države.

Maja Hranilović, konzultantica projekta CARDS 2004, upozнала je prisutne s temeljnim karakteristikama zakonodavstva Europske Unije koje regulira regionalni razvoj.

Odluka Ureda da se početak rada na Zagreb Planu

objavi upravo arhitektonskoj struci proizašla je iz činjenice da svi strateški principi i programi na kraju moraju doživjeti svoju projekciju u konkretnom prostoru. Ovom je prigodom objavljena i namjera da se za viziju prostornog razvoja, nakon završetka analitičke faze i definiranja programskih polazišta, raspiše javni natječaj. (I.M.)

REGIONALNA I MEĐUNARODNA SURADNJA

Strategija regionalnog razvoja Republike Hrvatske ^{▷ 07}

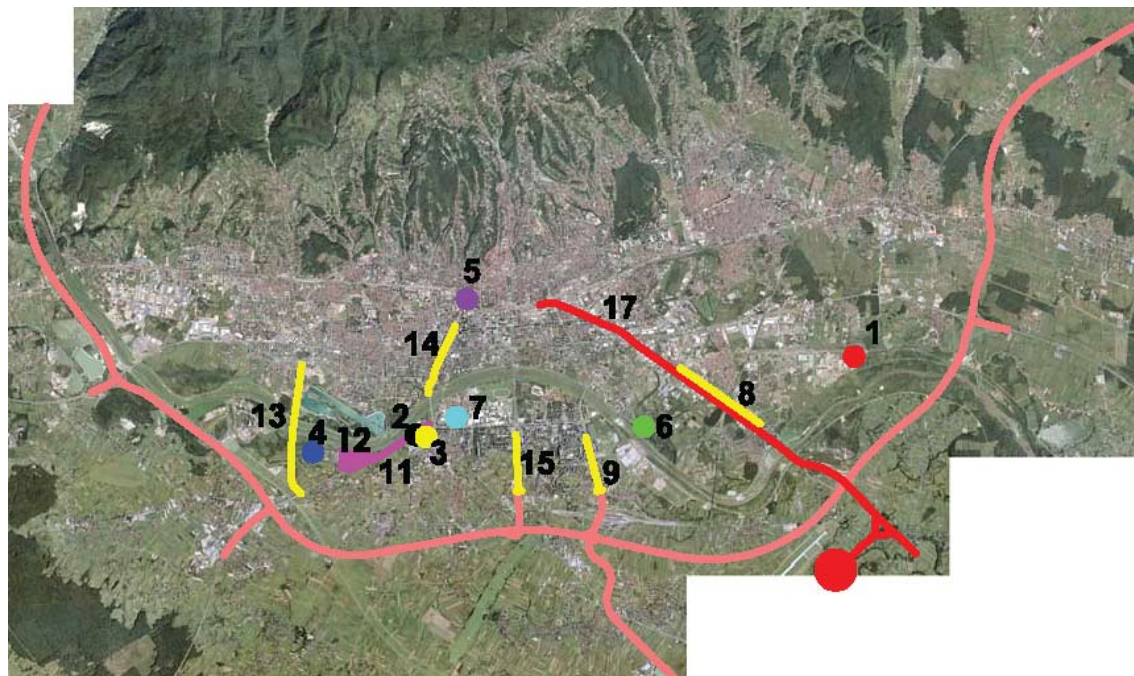
Ured surađuje s Ministarstvom regionalnog razvoja, šumarstva i vodnoga gospodarstva na izradi Prijedloga strategije regionalnog razvoja Republike Hrvatske.

Potkraj svibnja utvrđen je konačan prijedlog prioriteta za Strategiju razvoja NUTS 2 regije sjeverozapadna Hrvatska:

- 01 Povećanje konkurentnosti jačanjem regionalnih kapaciteta
- 02 Jačanje konkurentnoga poduzetničkog okruženja
- 03 Održivo gospodarenje kulturnom i prirodnom baštinom
- 04 Razvoj i nadogradnja komunalne i prometne infrastrukture
- 05 Održivo gospodarenje okolišem i energijom.

Na temelju tako formuliranih prioriteta Grad Zagreb je uputio Ministarstvu regionalnog razvoja, šumarstva i vodnoga gospodarstva popis projekata za potrebe formiranja baze podataka za korištenje strukturnih instrumenata kohezijske politike EU-a:

- 01 Postrojenje za termičku obradu otpada
- 02 Obrtnički centar
- 03 Tehnološki park
- 04 Sportsko - rekreacijska zona Zagreb
- 05 Kongresni centar
- 06 Posebni ornitološki rezervat Savica



▲ PRIKAZ 07

- 07 URIHO
- 08 Radnička cesta od Koledovčine do Domovinskog mosta
- 09 Sarajevska avenija
- 10 Nabava 40 niskopodnih autobusa s pogonom na CNG
- 11 Gradnja tramvajske pruge u Jadranskoj aveniji
- 12 Tramvajska remiza Blato
- 13 Jarunski most i pristupne prometnice
- 14 Šarengadska ulica
- 15 Avenija Većeslava Holjevca
- 16 LRT ili Metro
- 17 Željeznička pruga od Glavnog kolodvora do novoga aerodromskog terminala.

Ti projekti, osim lokalnog, imaju i šire regionalno značenje pa ih Zagreb predlaže za tehničku pomoć u izradi nedostajuće dokumentacije i za financiranje iz EU fondova u trenutku kad Hrvatska postane članicom Europske Unije. Za svaki projekt popunjeni su identifikacijski obrasci s opisom postojećeg stanja, opisom projekta, pripremljenošću dokumentacije i zemljišta, procjenom troškova i drugo. (S.K.S.)

REGIONALNA I MEĐUNARODNA SURADNJA

Projekt Civitas Elan: održan okrugli stol i dvije radionice

Tijekom svibnja 2009. udruga ODRAZ – Održivi razvoj zajednice organizirala je nekoliko značajnih događanja u sklopu projekta Civitas Elan.

Tako je, 25. svibnja 2009., u prostorijama Europskog doma Zagreb, a u suradnji s istimenom udrugom, održan okrugli stol pod nazivom 'I građani odlučuju – za bolji i čistiji promet u Zagrebu!'. Temeljni cilj okruglog stola bio je da se stručna i zainteresirana javnost informira o mogućnostima uključivanja u aktivnosti projekta Civitas Elan, s ciljem da se pronađu kvalitetnija prometna rješenja u Gradu te da se poveća sigurnost građana u prometu.

Na okruglom stolu izlagali su svi partneri u projektu, a najavljeno je i otvaranje Civitas Elan

Forum – info punkta na kojem će građani moći dobiti informacije o projektu, aktivnostima, radionicama, drugim događanjima i internet-stranice projekta, oboje zakazano za sredinu rujna ove godine.

Partneri su pozvali građane da se uključe u projektne aktivnosti te da pošalju svoje prijedloge i komentare na e-mail adrese koje su otvorili svi partneri:

- /// Grad Zagreb – civitas@zagreb.hr
- /// ZET – civitas@zet.hr
- /// Čistoća – civitas@cistoca.hr
- /// Udruga Bicikl – civitas@bicikl.hr
- /// Udruga ODRAZ – Održivi razvoj zajednice – civitas@odraz.hr
- /// Fakultet prometnih znanosti – civitas@fpz.hr
- /// HŽ Infrastruktura – civitas@hznet.hr

Tijekom ovoga događanja sklopljena je suradnja s udrugom Greenergo koja promovira korištenje čistih vozila u gradskom prometu. Promotivni materijali projekta Civitas Elan podijeljeni su građanima na Trgu bana Josipa Jelačića.

Osim toga, tijekom svibnja, udruga ODRAZ – Održivi razvoj zajednice organizirala je i održala dvije trodnevne radionice za građane o razvoju zajednice, sudjelovanju javnosti u procesu donošenja odluka, pisanju projekata, međusektorskom partnerstvu i kulturi dijaloga. Radionice su organizirane u suradnji s Centrom za kulturu Trešnjevka, a polazili su ih predstavnici brojnih udruga, tijela jedinica lokalne samouprave, građani i studenti. Nove radionice zakazane su za kraj 2009. Pozivamo zainteresirane građane na edukativne radionice koje će biti pravodobno najavljene. (A.V.)

OBAVIJESTI

Info na webu

Od sredine lipnja Info brošura dostupna je na službenoj internet stranici Grada Zagreba (www.zagreb.hr/default.aspx?id=15069). Info je lako dostupan navigacijom s početne stranice, pod izbornikom **Info servis**. Brošure su pohranjene u PDF formatu.

OBAVIJESTI

Probni popis stanovništva, kućanstava i stanova od 1. do 12. lipnja 2009.

Gradski ured za strategijsko planiranje i razvoj Grada Zagreba – Odjel za statistiku sudjeluje u provođenju Probnog popisa stanovništva, kućanstava i stanova što ga organizira Državni zavod za statistiku u razdoblju od 1. do 12. lipnja 2009.

Popis stanovništva, kućanstava i stanova provodi se redovito svakih deset godina, a, u sklopu priprema za Popis 2011., provest će se Probni popis u pet županija i Gradu Zagrebu, na uzorku od 50 popisnih krugova, čime će se obuhvatiti oko 5000 kućanstava. U Gradu Zagrebu Probni će se popis provesti u deset popisnih krugova i deset gradskih četvrti Grada Zagreba.

Cilj Probnog popisa je provjera pripremljenih metodoloških, organizacijskih i informatičkih rješenja u prikupljanju i obradi popisnih podataka kako bi se, pravodobno i na prikladan način, pripremila provedba i uklonili eventualni nedostaci za provedbu Popisa 2011.

Popis provode popisivači (anketari) metodom intervjua, a prikupljeni se podaci koriste isključivo u statističke svrhe. (I.R.)



Predstavljamo

ODJEL ZA DEMOGRAFIJU

Odjel obavlja stručne i druge poslove koji se odnose na demografska istraživanja Grada Zagreba i šire regije, organizira i sudjeluje u demografskim istraživanjima, predlaže mjere za ravnomjerniji demografski razvitak u regiji i Republici.

S drugim gradskim uredima i zavodima, županijama i znanstvenim institucijama surađuje u izradi studija, planova i posebnih projekata gospodarskoga, prostornog i društvenog razvitka sastavni dio kojega su i demografske studije i analize o stanju, strukturama i projekcijama stanovništva. Rezultati istraživanja Odjela redovito se daju na razmatranje i donošenje Skupštini Grada te se stavljaju na raspolaganje javnosti, odnosno velikom broju različitih korisnika.

Odjel je također izradio, odnosno koordinirao izradu Programa poticajnih mjera populacijske politike Grada Zagreba, vezano uz provedbu Nacionalne populacijske politike na području Grada, o čemu redovito izrađuje izvješća za prethodnu godinu.

Načelnica Odjela: dr.sc. Nada Antić

Odjel za demografiju

A Sv. Ćirila i Metoda 5/ prizemlje
HR – 10000 Zagreb
E demografija@zagreb.hr
T 01 / 610-1954
F 01 / 610-0096

Gradski ured za strategijsko planiranje i razvoj Grada

A Zagreb, Ulica Republike Austrije 18
E strategija@zagreb.hr
T 01 / 610-1840
F 01 / 610-1881

18

/

19

DOKUMENTI PROSTORNOG UREĐENJA

(S BROJEVIMA SLUŽBENOG GLASNIKA GRADA ZAGREBA)

ODLUKA O DONOŠENJU PROSTORNOGA PLANA GRADA ZAGREBA

— 8/01, 16/02, 11/03, 2/06, 1/09, 8/09

ODLUKA O DONOŠENJU GENERALNOGA URBANISTIČKOG PLANA GRADA ZAGREBA

— 16/07, 8/09

ODLUKA O DONOŠENJU GENERALNOGA URBANISTIČKOG PLANA SESVETA

— 14/03, 17/06, 1/09

ODLUKA O DONOŠENJU DETALJNOG PLANA UREĐENJA

Vjersko kulturni centar ‘Sesvetska Sopnica’ — 20/98
Zona javne namjene u Buzinu — 17/00, 19/01
stambenog naselja na lokaciji vojarne Špansko – Oranice — 22/03, 4/05
stambenog naselja na lokaciji Sopnica – Jelkovec — 22/03, 9/07, 19/08
Vrbik – uz Ulicu Ivana Lučića (Sveučilišna aleja) — 22/03
Savska – Vukovarska — 22/03
proširenja groblja u Brezovici – I. etapa — 6/05
Farme Sesvetski Kraljevec — 14/06
Gračani – Dolje — 5/07
Ilica – Preobraženska – Preradovićev trg – Varšavska – Gundulićeva — 1/08
proširenja groblja Markovo polje — 8/09

ODLUKA O DONOŠENJU URBANISTIČKOG PLANA UREĐENJA

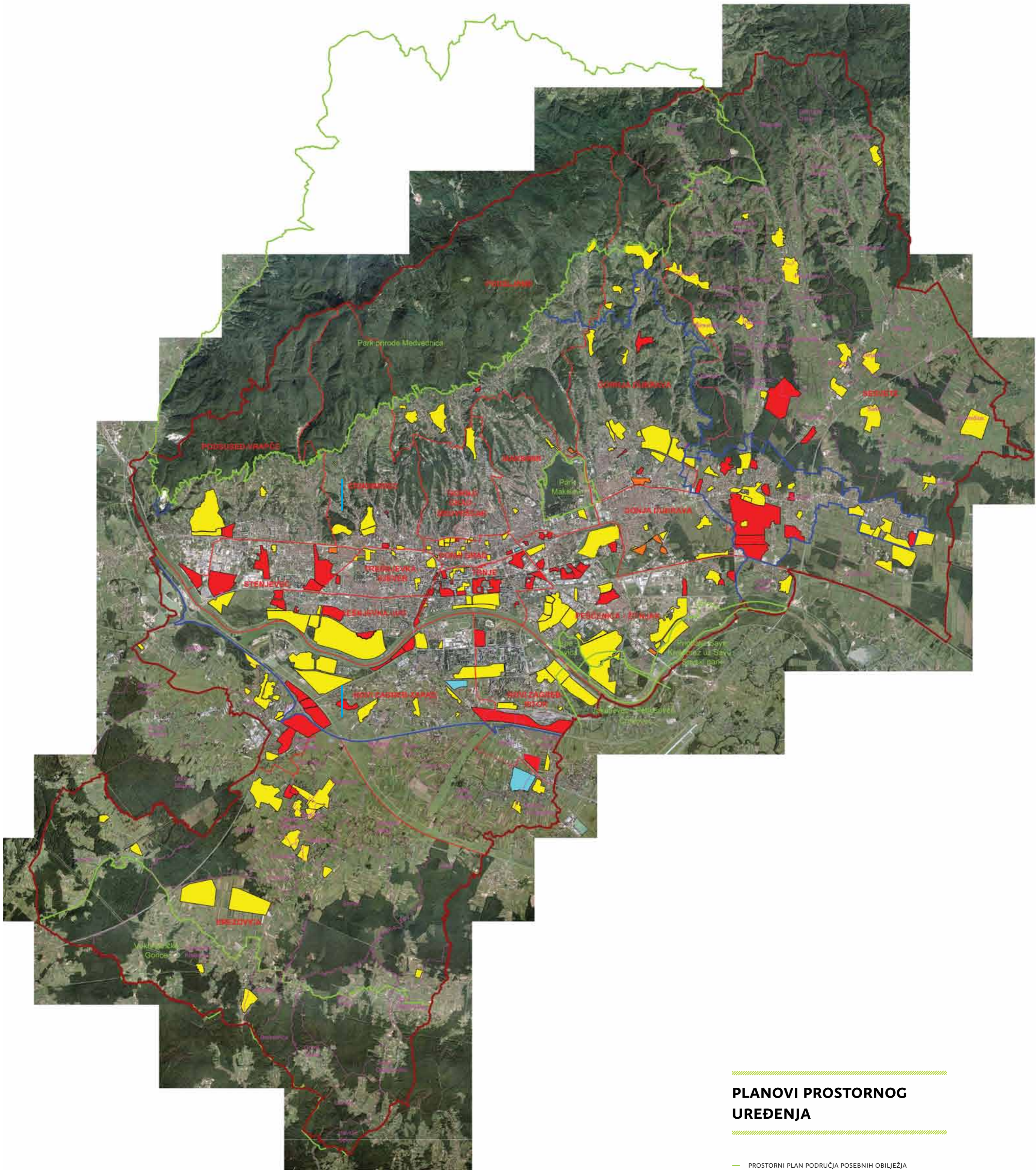
Odra I — 3/99
područja nekadašnje Tvornice cementa u Podsusedu — 13/99
Petrine – Županići — 17/99
središta Sesveta — 17/99
Vrbani III. — 4/05, 12/06
Savska Opatovina — 4/05, 21/08
dijela naselja Popovec — 4/05
Odra II. — 4/05
omeđenog ulicama LJ. Posavskog – Zavrtnicom – Branimirovom – Crvenog križa — 6/05, 2/07
Slobodne carinske zone Jankomir — 6/05, 21/08
Hrvatski Leskovac – središnji dio naselja — 6/05
Gospodarske zone Hrvatski Leskovac — 6/05
Dubravica – Karažnik — 6/05, 9/07
Peščenica sjever – Štrigina — 6/05
Gospodarske zone Sesvete – sjever — 6/05, 1/08
Buzinski Krči – Ranžirni kolodvor jug — 20/05, 18/06, 9/08
Petlja Lučko – Sjever — 21/05, 1/08
Oranice – TEP tematski park — 21/05, 2/08
Ulica grada Gospića – Jugozapad — 21/05
Ferenščica – istok — 2/06
Heinzelova – Radnička – željeznička pruga — 7/06, 19/08
Heinzelova – Vukovarska — 7/06

Poslovne zone Veliko polje — 7/06, 8/09
Njivice — 7/06
Gospodarska zona Sesvete – jug — 10/06
Ulica grada Gospića – sjeveroistok — 10/06, 1/08
Oporovečka – sjever — 10/06, 16/06
Sigečica — 12/06
Vrbik – središnji prostor — 12/06
Martinovka – zona zapad — 12/06
Gradišćanska – Cankarova – Ulica baruna Filipovića — 12/06, 1/08
Staro Brestje – Delec — 12/06
područja omeđenog ulicama Banjavčičeva – Heinzelova – Branimirova – Zavrtnica — 12/06
Svetice — 14/06, 7/09
Vrbik – Savska – Slavonska — 15/06
Novo Brestje – zapad — 15/06
Rudeš — 18/06, 7/09
Podbrežje — 8/07
Petlja Lučko — 9/07
Prečko – jug — 9/07
Savica – središnja zona — 9/07
Središće – zapad — 12/07
Jankomir – Prisavišće — 1/08
Degidovec — 1/08
Petlja Lučko – jug — 1/08
Vukomerec — 1/08
Blato – jug — 1/08
Jankomir – Malešnica — 1/08
Čulinečka – zapad — 1/08
Kruge — 1/08, 7/09
Resnik III — 1/08
Gajišće – jug — 1/08

Sesvetska Selnica – jug — 1/08
Selčina – sjever — 1/08
Savska – Šarengradska – jug — 1/08, 8/09
Tvornica autobusa — 2/08
Remetinec rotor – zapad — 2/08
Zona Ciglana – Sesvete — 2/08
Savska – Šarengradska sjever — 6/08
Resnik II — 6/08
Munja — 7/08
Savski park – istok — 9/08
Savski park – zapad — 9/08
Sveti Duh — 16/08, 7/09
Brezje – zona jug — 7/09
Ferenščica – zapad — 8/09
Prečko – zapad — 8/09

ODLUKA O IZRADI

Urbanističkog plana uređenja TOZ — 21/08
Izmjena i dopuna Urbanističkog plana uređenja Podbrežje — 8/09



PLANOVI PROSTORNOG UREĐENJA

- PROSTORNI PLAN PODRUČJA POSEBNIH OBIJEŽJA
- PROSTORNI PLAN GRADA ZAGREBA
- GENERALNI URBANISTIČKI PLAN GRADA ZAGREBA
- GENERALNI URBANISTIČKI PLAN SEVETA
- GRADSKE ČETVRTI
- NASELJA
- USVOJENI PLAN
- PLAN U PROCEDURI IZRADE I DONOŠENJA
- PLAN U PROCEDURI IZMJENA I DOPUNA
- OBVEZA IZRADE PLANA

