

Instituto Nacional de Estatística

Gabinete do Recenseamento Geral da População e Habitação – RGPH 2010

Resultados preliminares do recenseamento

Praia, 24 de Setembro de 2010

População de cabo Verde segundo a situação de Residência, 2010

Situação de residência	Efectivo	%
Residente presente	484.329	96,5
Residente ausente	7.246	1,4
Visita	10.073	2,0
Total	501.648	100,0

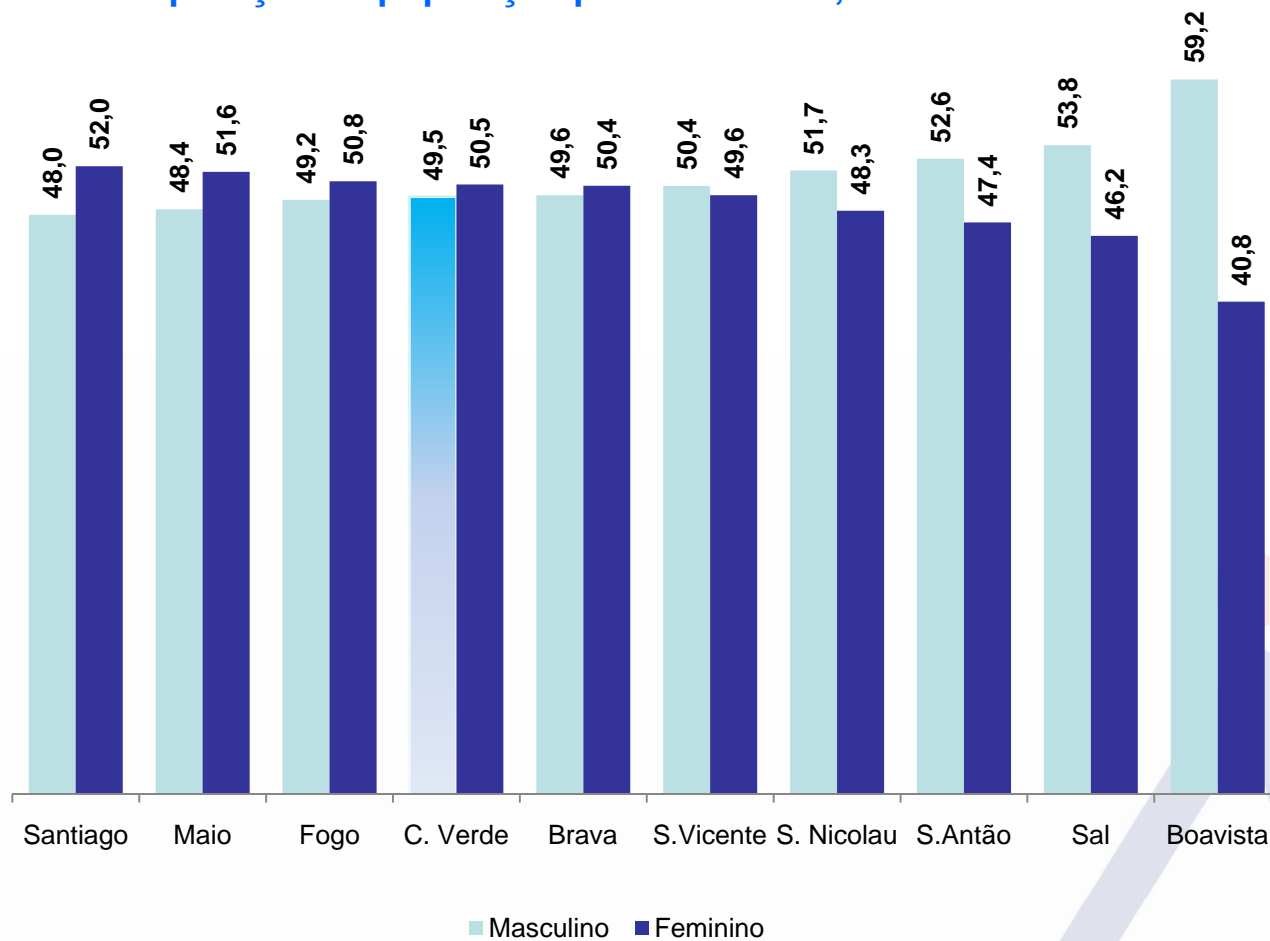
Repartição da população de cabo Verde por ilhas, 2010

Ilha	Efectivo	%
Santo Antão	43.915	8,9
S. Vicente	76.107	15,5
S. Nicolau	12.817	2,6
Sal	25.657	5,2
Boavista	9.162	1,9
Maio	6.952	1,4
Santiago	273.919	55,7
Fogo	37.051	7,5
Brava	5.995	1,2
Total	491.575	100,0

Distribuição da população de cabo Verde por ilhas e sexo, 2010

Ilha	Sexo do indivíduo				Total	
	Masculino		Feminino			
	Efectivo	%	Efectivo	%	Efectivo	%
Santo Antão	23.117	52,6	20.798	47,4	43.915	100
S. Vicente	38.347	50,4	37.760	49,6	76.107	100
S. Nicolau	6.622	51,7	6.195	48,3	12.817	100
Sal	13.791	53,8	11.866	46,2	25.657	100
Boavista	5.424	59,2	3.738	40,8	9.162	100
Maio	3.368	48,4	3.584	51,6	6.952	100
Santiago	131.433	48,0	142.486	52,0	273.919	100
Fogo	18.239	49,2	18.812	50,8	37.051	100
Brava	2.974	49,6	3.021	50,4	5.995	100
Total	243.315	49,5	248.260	50,5	491.575	100

Repartição da população por ilha e sexo, 2010



Repartição da População por ilha e concelho, 2010

Ilha	Efectivo	%	Concelho	Efectivo	%
Santo Antão	43.915	8,9	Ribeira Grande	18.890	3,8
			Paul	7.032	1,4
			Porto Novo	17.993	3,7
S. Vicente	76.107	15,5	S. Vicente	76.107	15,5
S. Nicolau	12.817	2,6	Ribeira Brava	7.580	1,5
			Tarrafal de S. Nicolau	5.237	1,1
Sal	25.657	5,2	Sal	25.657	5,2
Boavista	9.162	1,9	Boavista	9.162	1,9
Maio	6.952	1,4	Maio	6.952	1,4
Santiago	273.919	55,7	Tarrafal	18.565	3,8
			Santa Catarina	43.297	8,8
			Santa Cruz	26.609	5,4
			Praia	132.317	26,9
			S. Domingos	13.686	2,8
			Calheta de S. Miguel	15.648	3,2
			S. Salvador do Mundo	8.677	1,8
			S. Lourenço dos Órgãos	7.388	1,5
			Ribeira Grande de Santiago	7.732	1,6
Fogo	37.051	7,5	Mosteiros	9.524	1,9
			S. Filipe	22.228	4,5
			Santa Catarina do Fogo	5.299	1,1
Brava	5.995	1,2	Brava	5.995	1,2
Total	491.575	100,0	Total	491.575	100,0

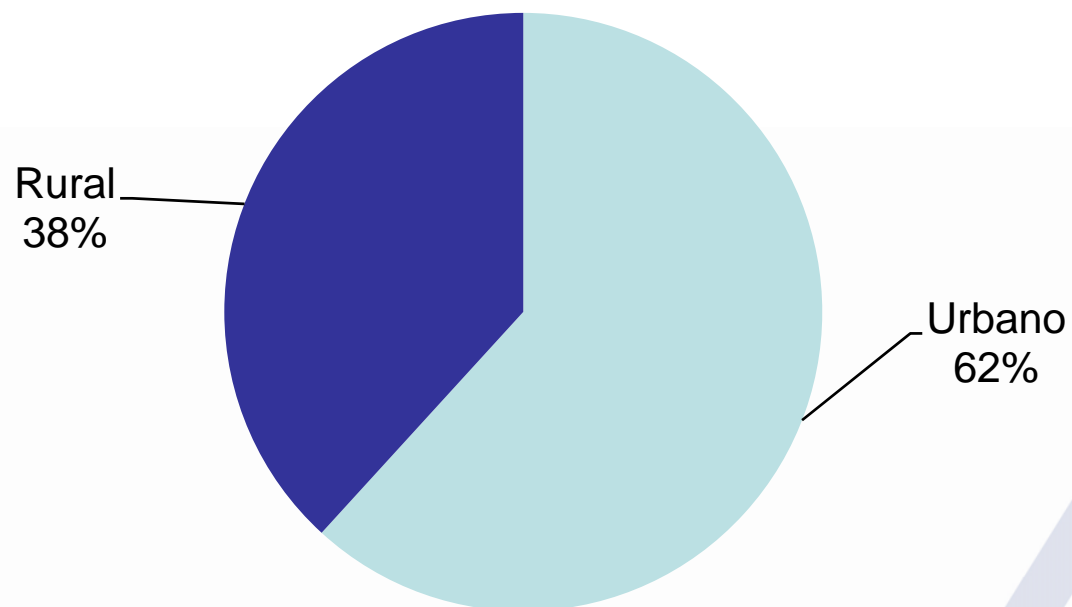
Taxa Média de Crescimento Anual (TMCA), 2000-2010

CONCELHO	RGPH		TMCA (%)
	2000	2010	
Ribeira Grande	21.594	18.890	-1,3
Paul	8.385	7.032	-1,8
Porto Novo	17.191	17.993	0,5
S. Vicente	67.163	76.107	1,3
Ribeira Brava	8.467	7.580	-1,1
Tarrafal de S. Nicolau	5.180	5.237	0,1
Sal	14.816	25.657	5,5
Boavista	4.209	9.162	7,8
Maio	6.754	6.952	0,3
Tarrafal	17.792	18.565	0,4
Santa Catarina	40.852	43.297	0,6
Santa Cruz	25.234	26.609	0,5
Praia	98.118	132.317	3,0
S. Domingos	13.320	13.686	0,3
Calheta de S. Miguel	16.128	15.648	-0,3
S. Salvador do Mundo	9.172	8.677	-0,6
S. Lourenço dos Órgãos	7.781	7.388	-0,5
Ribeira Grande de Santiago	8.234	7.732	-0,6
Mosteiros	9.535	9.524	0,0
S. Filipe	23.127	22.228	-0,4
Santa Catarina do Fogo	4.769	5.299	1,1
Brava	6.804	5.995	-1,3
Total	434.625	491.575	1,2

Repartição da População por concelho e sexo, 2010

CONCELHO	Masculino	Feminino
Ribeira Grande	52,2	47,8
Paul	54,7	45,3
Porto Novo	52,3	47,7
S. Vicente	50,4	49,6
Ribeira Brava	51,3	48,7
Tarrafal de S. Nicolau	52,2	47,8
Sal	53,8	46,2
Boavista	59,2	40,8
Maio	48,4	51,6
Tarrafal	45,2	54,8
Santa Catarina	46,8	53,2
Santa Cruz	48,3	51,7
Praia	49,1	50,9
S. Domingos	48,6	51,4
Calheta de S. Miguel	44,9	55,1
S. Salvador do Mundo	46,9	53,1
S. Lourenço dos Órgãos	48,3	51,7
Ribeira Grande de Santiago	47,5	52,5
Mosteiros	49,0	51,0
S. Filipe	49,4	50,6
Santa Catarina do Fogo	49,0	51,0
Brava	49,6	50,4
Cabo Verde	49,5	50,5

Repartição da população por meio de residência, 2010

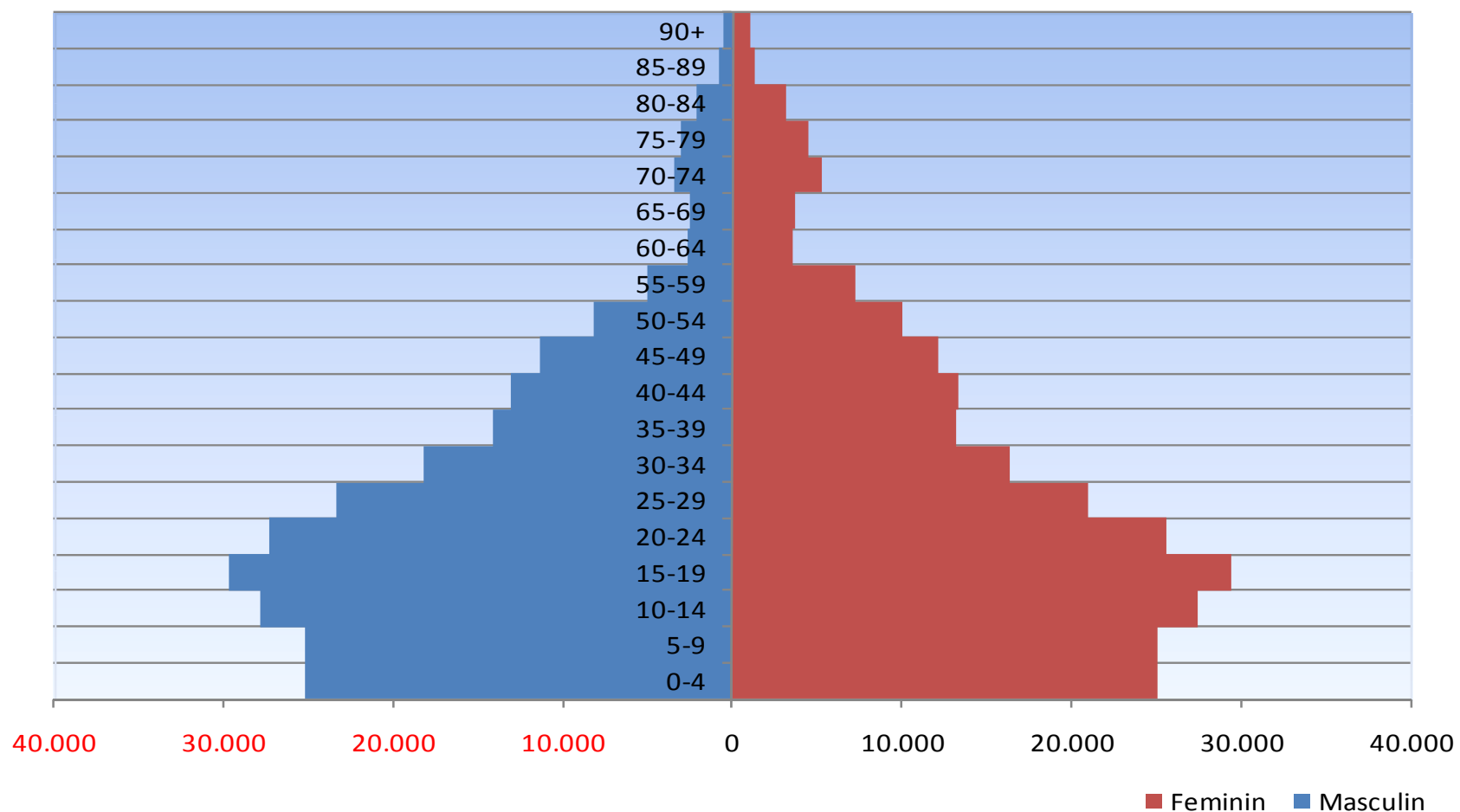


Concelho	Total	Urbano		Rural	
	Efectivo	Efectivo	%	Efectivo	%
Ribeira Grande	18.890	4.625	24,5	14.265	75,5
Paul	7.032	1.263	18,1	5.767	81,9
Porto Novo	17.993	9.430	52,4	8.563	47,6
S. Vicente	76.107	70.468	92,6	5.639	7,4
Ribeira Brava	7.580	1.884	24,9	5.696	75,1
Tarrafal de S. Nicolau	5.237	3.766	71,9	1.471	28,1
Sal	25.657	23.839	92,9	1.818	7,1
Boavista	9.162	5.407	59,0	3.755	41,0
Maio	6.952	2.980	42,9	3.972	57,1
Tarrafal	18.565	6.177	33,3	12.388	66,7
Santa Catarina	43.297	12.026	27,8	31.271	72,2
Santa Cruz	26.609	9.345	35,1	17.264	64,9
Praia	132.317	127.832	96,6	4.485	3,4
S. Domingos	13.686	2.583	18,9	11.103	81,1
Calheta de S. Miguel	15.648	4.220	27,0	11.428	73,0
S. Salvador do Mundo	8.677	1.406	16,2	7.271	83,8
S. Lourenço dos Órgãos	7.388	1.699	23,0	5.689	77,0
Ribeira Grande de Santiago	7.732	1.214	15,7	6.518	84,3
Mosteiros	9.524	3.598	37,8	5.926	62,2
S. Filipe	22.228	8.125	36,6	14.103	63,4
Santa Catarina do Fogo	5.299	659	12,4	4.640	87,6
Brava	5.995	1.127	18,8	4.868	81,2
Total	491.575	303.673	61,8	187.902	38,2

Repartição da população por grupo etário, 2010

Grupos etários	Efectivo	%
0-4	50.198	10,2
5-9	50.204	10,2
10-14	55.219	11,2
15-19	59.055	12,0
20-24	52.886	10,8
25-29	44.311	9,0
30-34	34.484	7,0
35-39	27.225	5,5
40-44	26.290	5,3
45-49	23.510	4,8
50-54	18.158	3,7
55-59	12.142	2,5
60-64	6.190	1,3
65-69	6.215	1,3
70-74	8.666	1,8
75-79	7.433	1,5
80-84	5.276	1,1
85-89	2.185	0,4
90+	1.570	0,3
ND	358	0,1
Total	491.575	100,0

Graphique 1.5: Pirâmide etária, Cabo Verde 2010



Tamanho médio dos agregados familiares por Concelho

Concelho	População	Agregados	Tamanho médio
Ribeira Grande	18.890	4.952	3,8
Paul	6.995	1.676	4,2
Porto Novo	17.993	4.544	4,0
S. Vicente	76.107	20.986	3,6
Ribeira Brava	7.580	2.058	3,7
Tarrafal de S. Nicolau	5.237	1.290	4,1
Sal	25.657	7.564	3,4
Boavista	9.162	2.819	3,3
Maio	6.952	1.941	3,6
Tarrafal	18.565	4.531	4,1
Santa Catarina	43.297	9.929	4,4
Santa Cruz	26.609	5.750	4,6
Praia	132.317	35.476	3,7
S. Domingos	13.686	2.719	5,0
Calheta de S. Miguel	15.648	3.561	4,4
S. Salvador do Mundo	8.677	1.739	5,0
S. Lourenço dos Órgãos	7.388	1.481	5,0
Ribeira Grande de Santiago	7.732	1.605	4,8
Mosteiros	9.524	2.270	4,2
S. Filipe	22.228	5.229	4,3
Santa Catarina do Fogo	5.299	1.149	4,6
Brava	5.995	1.642	3,7
Total	491.538	124.911	3,9

Repartição dos Alojamentos por Concelho, 2010

Concelho	Moradia independente		Apartamento		Outros		Total	
	Efectivo	%	Efectivo	%			Efectivo	%
Ribeira Grande	4.956	85,5	824	14,2	16	0,3	5.796	100
Paul	1.583	84,8	247	13,2	37	2,0	1.867	100
Porto Novo	4.725	84,1	883	15,7	7	0,1	5.615	100
S. Vicente	14.883	60,1	8.882	35,9	981	4,0	24.746	100
Ribeira Brava	2.308	87,1	333	12,6	8	0,3	2.649	100
Tarrafal de S. Nicolau	1.467	86,2	231	13,6	3	0,2	1.701	100
Sal	2.346	26,1	6.363	70,7	292	3,2	9.001	100
Boavista	1.813	52,2	1.552	44,7	109	3,1	3.474	100
Maio	2.007	77,2	586	22,5	8	0,3	2.601	100
Tarrafal	4.725	84,0	894	15,9	4	0,1	5.623	100
Santa Catarina	8.889	74,1	3.091	25,8	12	0,1	11.992	100
Santa Cruz	5.901	88,9	717	10,8	23	0,3	6.641	100
Praia	18.390	47,7	19.938	51,7	220	0,6	38.548	100
S. Domingos	2.767	95,5	126	4,3	4	0,1	2.897	100
Calheta de S. Miguel	4.301	93,8	226	4,9	60	1,3	4.587	100
S. Salvador do Mundo	1.933	98,5	29	1,5	0	0,0	1.962	100
S. Lourenço dos Órgãos	1.596	95,1	83	4,9	0	0,0	1.679	100
Ribeira Grande de Santiago	1.777	98,0	22	1,2	14	0,8	1.813	100
Mosteiros	2.702	91,7	242	8,2	1	0,0	2.945	100
S. Filipe	5.806	87,0	865	13,0	2	0,0	6.673	100
Santa Catarina do Fogo	1.511	95,0	76	4,8	3	0,2	1.590	100
Brava	1.974	92,2	166	7,7	2	0,1	2.142	100
Total	98.360	67,1	46.376	31,6	1.806	17,2	146.542	100

Edifícios

Concelho	Edifício afecto exclusivamente à habitação		Outras Situações		Total	
	Efectivo	%	Efectivo	%	Efectivo	%
Ribeira Grande	5.160	94,3	312	4,9	5.472	100
Paul	1.594	93,1	119	4,9	1.713	100
Porto Novo	4.952	94,4	293	4,3	5.245	100
S. Vicente	17.461	89,9	1.962	9,0	19.423	100
Ribeira Brava	2.342	94,7	132	4,3	2.474	100
Tarrafal de S. Nicolau	1.445	92,1	124	6,4	1.569	100
Sal	3.860	82,3	830	15,1	4.690	100
Boavista	2.129	85,6	357	12,4	2.486	100
Maio	2.155	92,8	168	4,6	2.323	100
Tarrafal	5.118	95,9	220	3,2	5.338	100
Santa Catarina	10.556	94,3	640	4,9	11.196	100
Santa Cruz	6.051	95,5	282	3,1	6.333	100
Praia	24.789	90,0	2.753	8,6	27.542	100
S. Domingos	2.772	97,1	83	2,3	2.855	100
Calheta de S. Miguel	4.350	97,4	118	1,6	4.468	100
S. Salvador do Mundo	1.913	97,7	46	2,0	1.959	100
S. Lourenço dos Órgãos	1.610	97,2	46	2,4	1.656	100
R. Grande de Santiago	1.800	99,1	16	0,7	1.816	100
Mosteiros	2.682	93,8	177	5,1	2.859	100
S. Filipe	6.046	96,1	245	3,1	6.291	100
Santa Catarina do Fogo	1.499	95,4	73	1,3	1.572	100
Brava	1.984	95,4	95	2,8	2.079	100
Total	112.268	92,5	9.091	6,3	121.359	100