



PIRKANMAA

Pirkanmaa

Maakunnan yleisesittely
Pirkanmaan liitto 2014





Toiseksi suurin

Suomessa on [19 maakuntaa](#), joista Pirkanmaa on asukasluvultaan toiseksi suurin. Puolen miljoonan asukkaan raja ylittyi marraskuussa 2013.

Yli yhdeksän prosenttia Suomen väestöstä asuu Pirkanmaalla, jonka pinta-ala on noin neljä prosenttia koko maan maapinta-alasta.

[Suuralueita](#) Manner-Suomessa on neljä. Näistä Pirkanmaa kuuluu Länsi-Suomeen.





Maakuntien tunnuslukuja

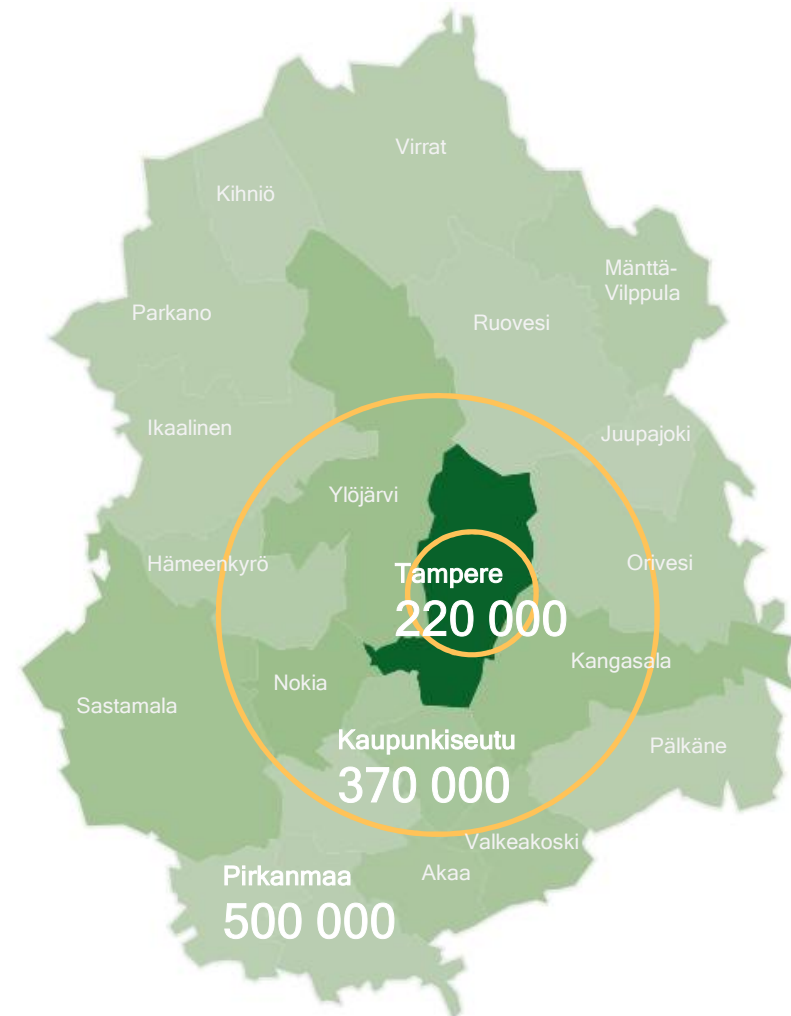
	Väkiluku 1.1.2014	Väestön- muutos 2013	Väestötiheys 1.1.2014	Demografinen huoltosuhde 1.1.2014	Työttömyysaste 2013 (TEM)	BKT 2011, €/as.	BKT €/as., muutos-% 2011
UUSIMAA	1 585 473	18 638	174	48,3	8,7	46 292	2,2
VARSINAIS-SUOMI	470 880	1 944	44	56,6	11,5	31 838	7,7
SATAKUNTA	224 556	-378	29	62,8	11,6	32 732	7,0
KANTA-HÄME	175 481	9	34	60,1	10,2	27 969	7,5
PIRKANMAA	500 166	3 598	40	55,6	13,1	33 049	5,3
PÄIJÄT-HÄME	202 424	-124	40	60,1	13,8	28 486	6,1
KYMENLAAKSO	180 845	-576	35	61,4	13,9	30 162	8,2
ETELÄ-KARJALA	132 252	-103	25	60,6	12,8	35 382	16,4
ETELÄ-SAVO	152 518	-908	11	65,1	12,4	25 815	5,5
POHJOIS-SAVO	248 430	197	15	58,1	12,1	29 466	9,6
POHJOIS-KARJALA	165 445	-309	9	58,3	15,6	27 126	11,9
KESKI-SUOMI	275 320	159	16	57,9	14,6	28 569	7,7
ETELÄ-POHJANMAA	193 977	-81	14	63,5	9,2	28 234	7,5
POHJANMAA	180 384	721	23	61,1	7,0	35 759	1,8
KESKI-POHJANMAA	68 677	67	14	63,4	9,0	33 076	9,1
POHJOIS-POHJANMAA	403 287	2 617	11	58,2	13,6	29 360	3,0
KAINUU	79 975	-710	4	61,6	15,2	24 967	7,0
LAPPI	182 514	-330	2	57,6	15,4	29 329	4,4
AHVENANMAA	28 666	165	18	56,6	3,5	41 547	3,1





22 kuntaa

Väkiluku	1.1.2014	Osuus
Akaa	17 108	3,4 %
Hämeenkyrö	10 582	2,1 %
Ikaalinen	7 303	1,5 %
Juupajoki	2 039	0,4 %
Kangasala	30 345	6,1 %
Kihniö	2 111	0,4 %
Lempäälä	21 829	4,4 %
Mänttä-Vilppula	10 898	2,2 %
Nokia	32 690	6,5 %
Orivesi	9 630	1,9 %
Parkano	6 836	1,4 %
Pirkkala	18 369	3,7 %
Punkalaidun	3 173	0,6 %
Pälkäne	6 795	1,4 %
Ruovesi	4 771	1,0 %
Sastamala	25 511	5,1 %
Tampere	220 446	44,1 %
Urjala	5 105	1,0 %
Valkeakoski	21 129	4,2 %
Vesilahti	4 473	0,9 %
Virrat	7 280	1,5 %
Ylöjärvi	31 743	6,3 %





Vetovoimainen keskuskaupunki Tampere

- Paras imago **asuinpaikkana** ja **halutuin muuttokohde** 2014, 2012 ja 2010
- **Paras matkailukaupunki** 2013 ja 2009, 2011 toisella sijalla.
- Toisella sijalla imagoltaan **yrittäjien keskuudessa** 2012
- Särkänniemi: paras **vapaa-ajankeskus** 2012 ja 2011





Kuntien tunnuslukuja 1/2

Kunta	Väkiluku 31.12.2013		Väestönmuutos 2013			Demografinen huoltosuhde 1.1.2014	Työttömyys- aste 1/2014	Työpaikka- omavaraisuus 2011
		Sija		Hlöä	%			
Akaa	17 108	9	-	-26	-0,2	62,4	14,1	69,0
Hämeenkyrö	10 582	11	+	82	0,8	62,6	13,8	72,6
Ikaalinen	7 303	13	-	-43	-0,6	68,5	12,8	94,9
Juupajoki	2 039	22	+	16	0,8	70,6	11,6	94,2
Kangasala	30 345	4	+	219	0,7	61,6	11,8	66,9
Kihniö	2 111	21	-	-36	-1,7	68,1	12,7	89,6
Lempäälä	21 829	6	+	389	1,8	61,4	10,9	70,8
Mänttä-Vilppula	10 898	10	-	-224	-2,0	71,5	14,9	107,2
Nokia	32 690	2	+	336	1,0	59,9	14,6	78,7
Orivesi	9 630	12	+	59	0,6	70,8	13,6	79,6
Parkano	6 836	15	-	-82	-1,2	71,6	13,3	102,3





Kuntien tunnuslukuja 2/2

Kunta	Väkiluku 31.12.2013		Väestönmuutos 2013			Demografinen huoltosuhde 1.1.2014	Työttömyys- aste 1/2014	Työpaikka- omavaraisuus 2011
		Sija		Hlöä	%			
Pirkkala	18 369	8	+	241	1,3	57,3	10,5	69,8
Punkalaidun	3 173	20	-	-30	-0,9	75,7	11,1	87,8
Pälkäne	6 795	16	-	-43	-0,6	71,4	12,2	78,9
Ruovesi	4 771	18	-	-97	-2,0	78,2	12,5	95,2
Sastamala	25 511	5	-	-236	-0,9	67,5	10,7	90,1
Tampere	220 446	1	+	3 025	1,4	45,6	16,7	123,1
Urjala	5 105	17	-	-69	-1,3	72,2	15,4	80,3
Valkeakoski	21 129	7	-	-43	-0,2	65,0	14,1	90,2
Vesilahti	4 473	19	+	36	0,8	66,4	10,2	44,2
Virrat	7 280	14	-	-104	-1,4	77,3	14,3	94,7
Ylöjärvi	31 743	3	+	228	0,7	61,1	12,0	67,7





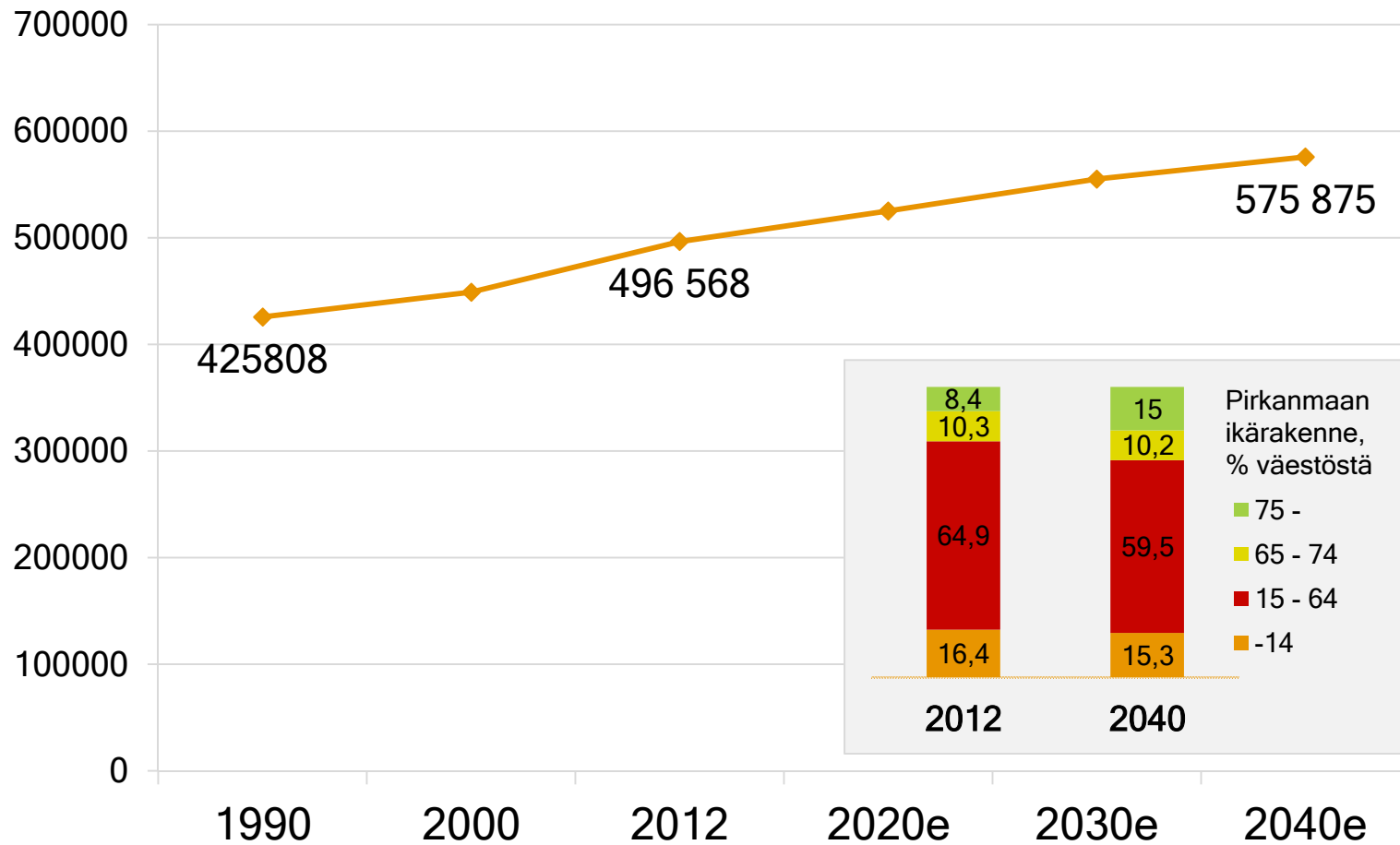
Pirkanmaan väestörakenne

	Pirkanmaa		Osuus koko maan väestöstä	
Pirkanmaan väkiluku 1.1.2014	500 166		9,2	
Alle 15-vuotiaat (hlöä, %)	82 000	16,4	9,2	
65 vuotta täyttäneet (hlöä, %)	96 000	19,3	9,1	
Ulkomaalaisväestö (hlöä, %)	13 300	2,7	6,4	
	Pirkanmaa		Koko maa	
Korkeakoulututk. suorittaneet 2012 (% yli 15-vuotiaista)	29,5		28,7	
Demografinen huoltosuhde 1.1.2014	55,6		55,8	
Huoltosuhde 2040 (väestöennuste 2012)	68,1		71,2	
Työvoima 1/2014	242 000		2 621 800	
Työttömät 1/2014 (hlöä, % työvoimasta)	35 100	14,5	327 400	12,5

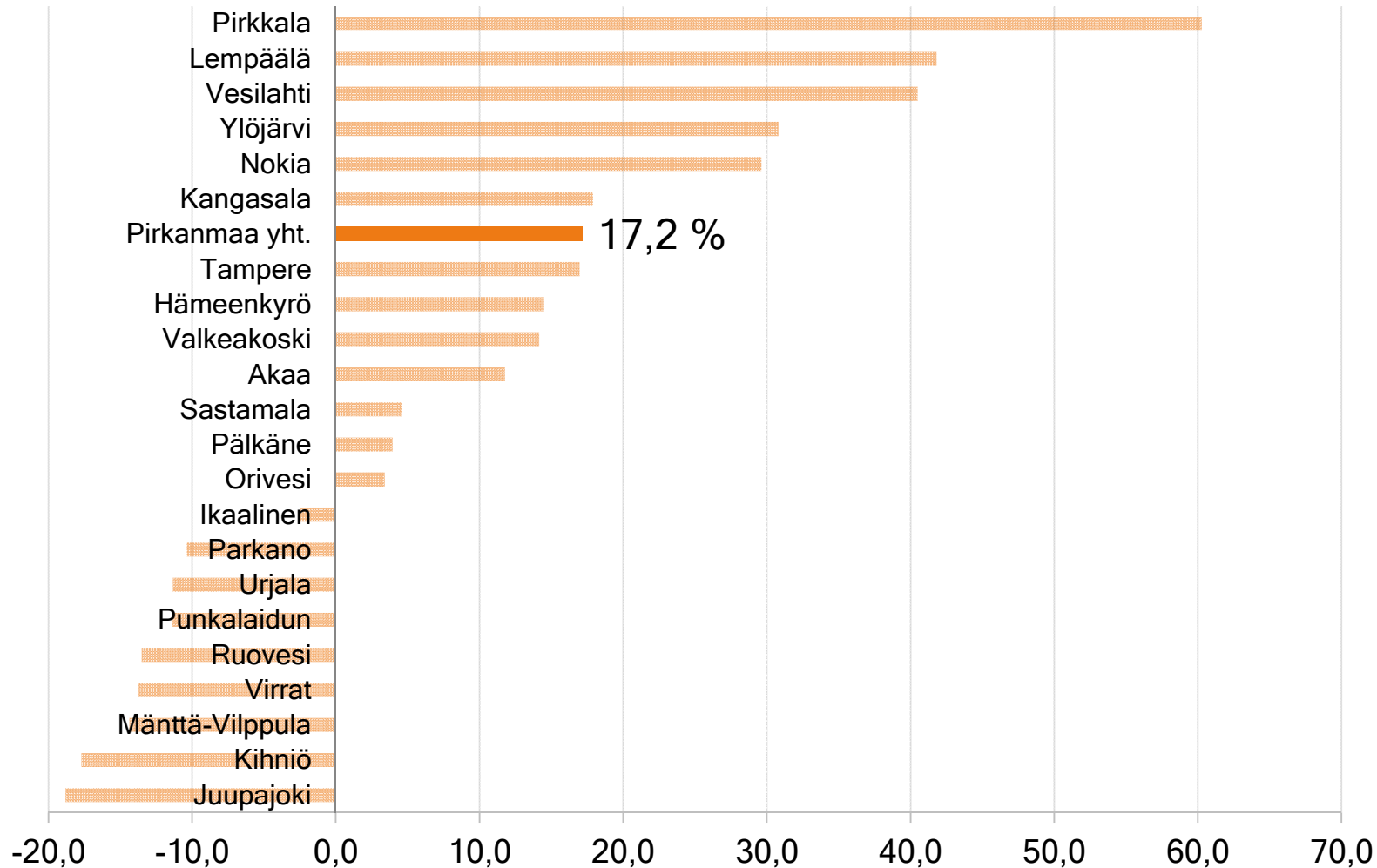


Väestön kehitys ja ennuste vuoteen 2040

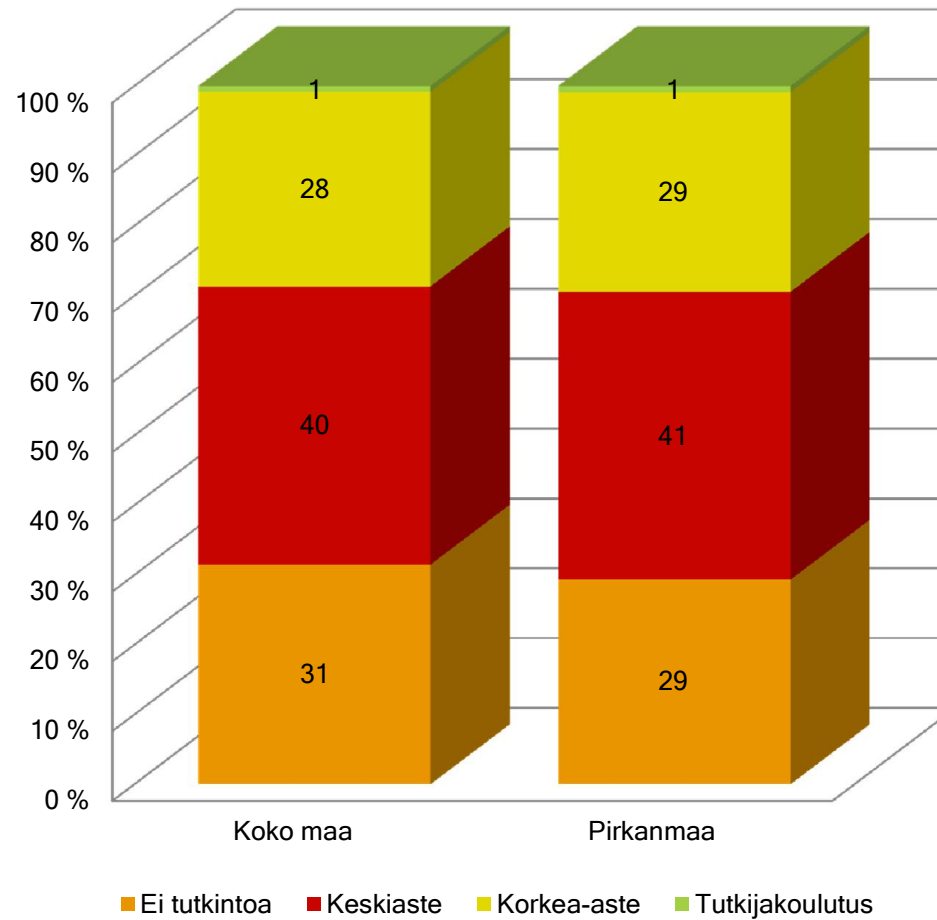
Pirkanmaa, Tilastokeskuksen väestöennuste 2012



Väestönmuutosennuste % kunnittain 2011 - 2040



Koulutusaste 2012



Tutkinnon suorittaneita
(15 v. täyttäneistä):
Pirkanmaa 70,7 %
koko maa 68,5 %

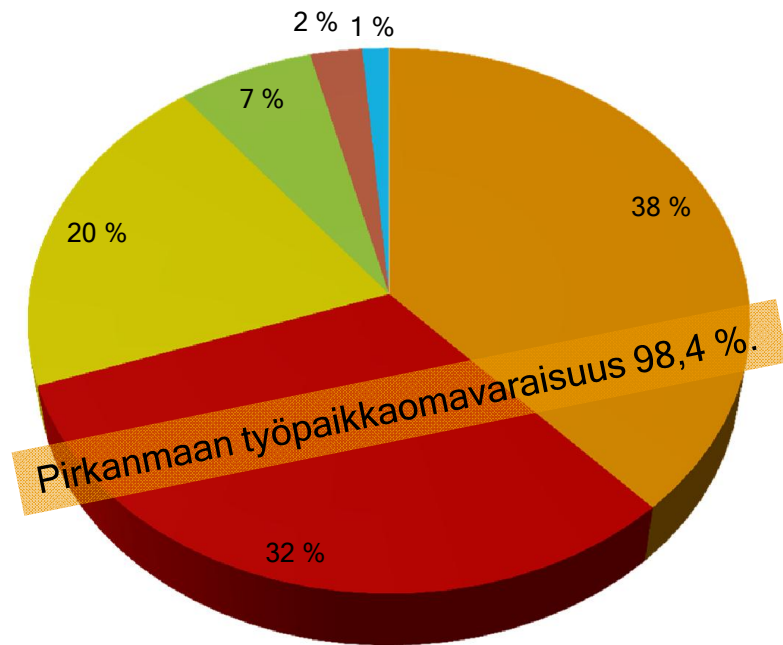




Työpaikat toimialoittain 2011

Pirkanmaa

Työpaikkoja yhteensä
Pirkanmaalla: 210 800
Koko Suomessa: 2 354 400



- Kauppa ja yksityiset palvelut (38,1 %)
- Julkiset palvelut (31,6 %)
- Teollisuus (19,8 %)
- Rakentaminen (6,7 %)
- Maa- ja metsätalous (2,6 %)
- Toimiala tuntematon (1,3 %)

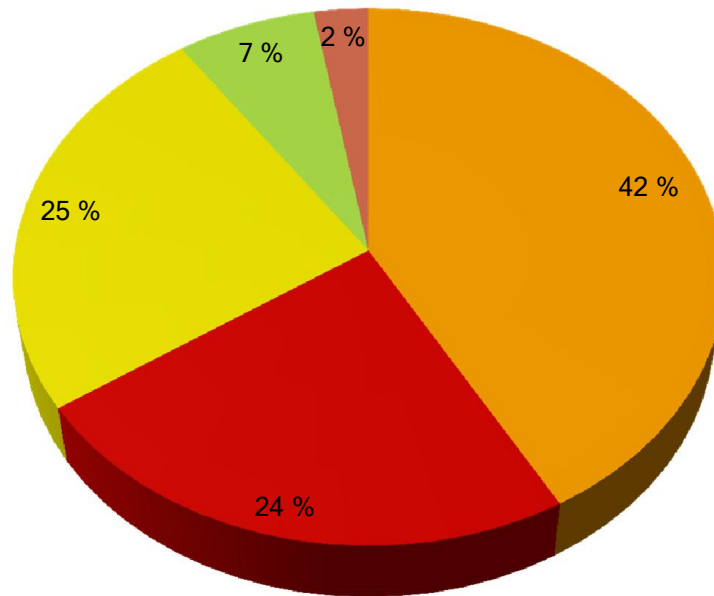




Arvonlisäys toimialoittain 2011*

Pirkanmaa, *ennakkotieto

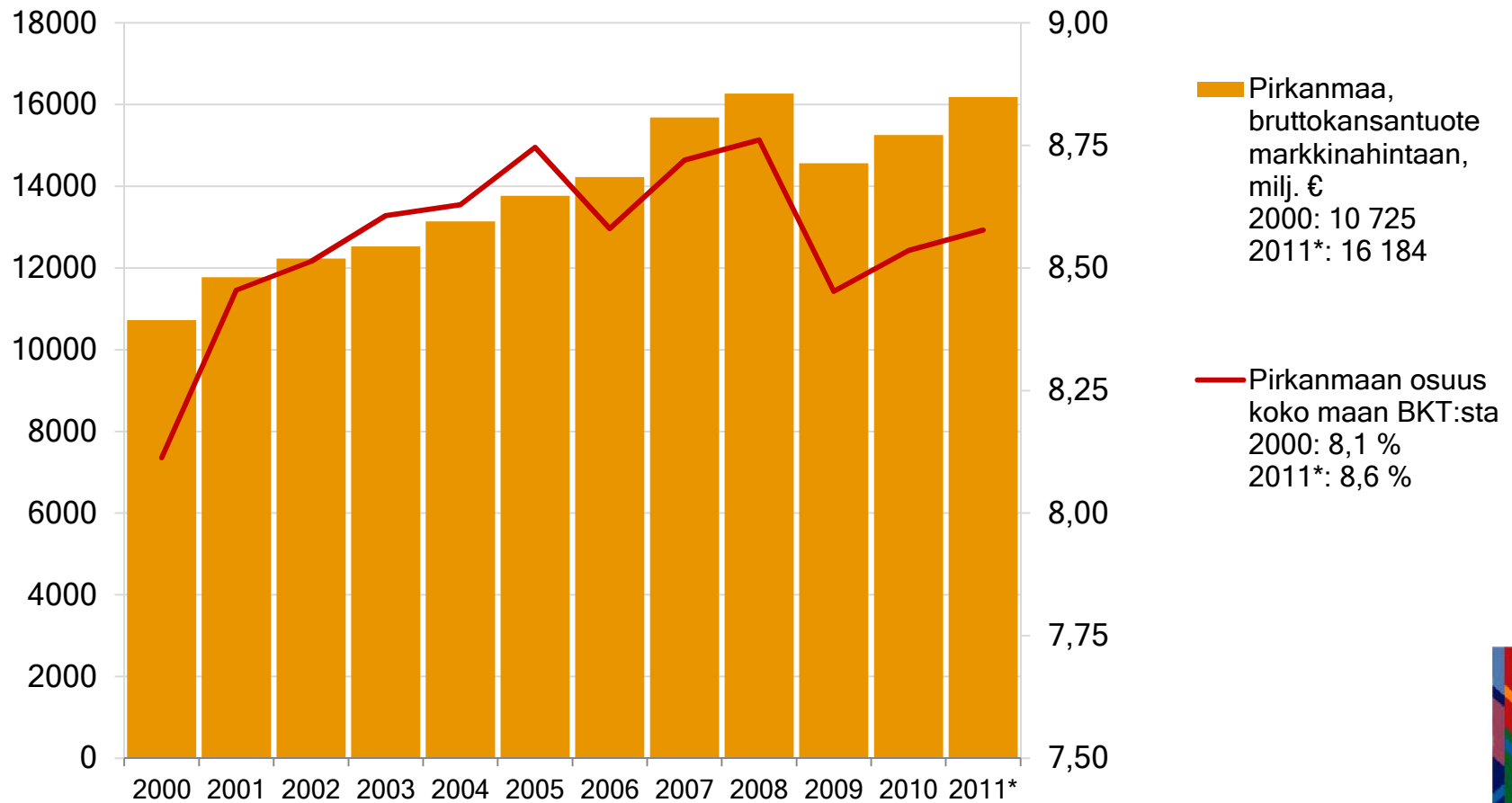
Arvonlisäys yhteensä
(käyvin hinnoin, milj. €)
Pirkanmaalla: 13 980
Koko Suomessa: 162 600



- Kauppa ja yksityiset palvelut (41,8 %)
- Julkiset palvelut (23,8 %)
- Teollisuus (24,8 %)
- Rakentaminen (7,0 %)
- Maa- ja metsätalous (2,7 %)



BKT:n kehitys 2000-2011*



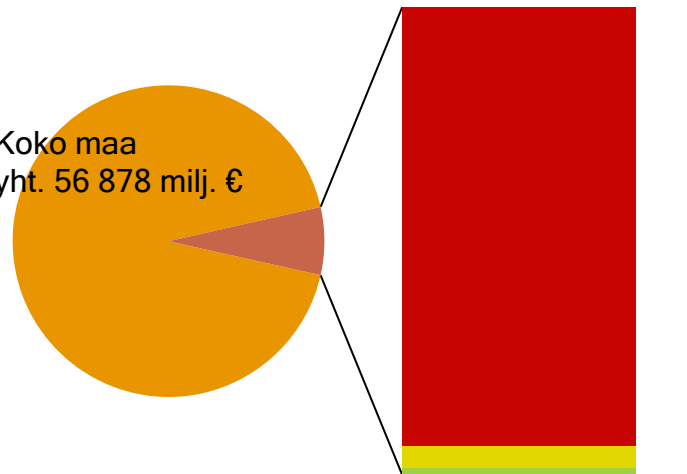


Pirkanmaan ulkomaankauppa

Vienti 2012

Pirkanmaa
4 312 milj. €
= 7,6 % koko
maan viennistä

Koko maa
yht. 56 878 milj. €

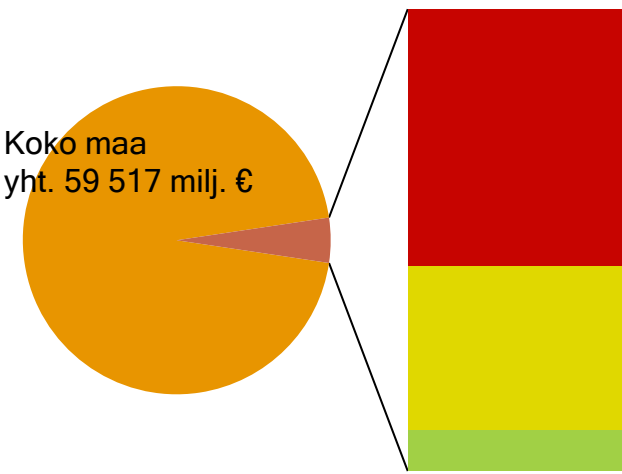


- Teollisuus 93,4 %
- Kauppa 5,4 %
- Muu 1,2 %

Tuonti 2012

Pirkanmaa
3 355 milj. €
= 5,6 % koko
maan tuonnista

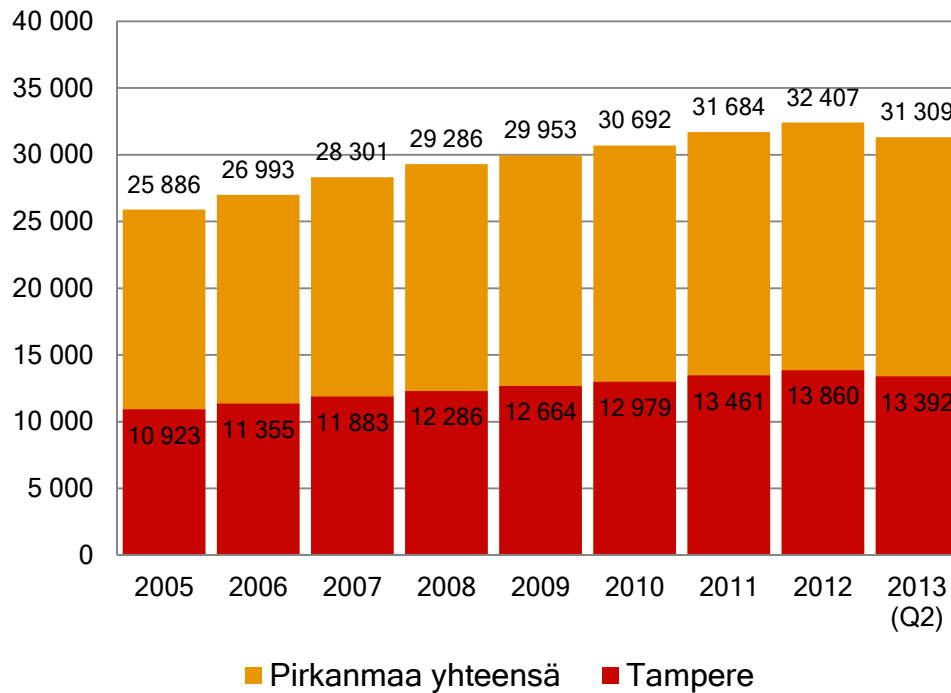
Koko maa
yht. 59 517 milj. €



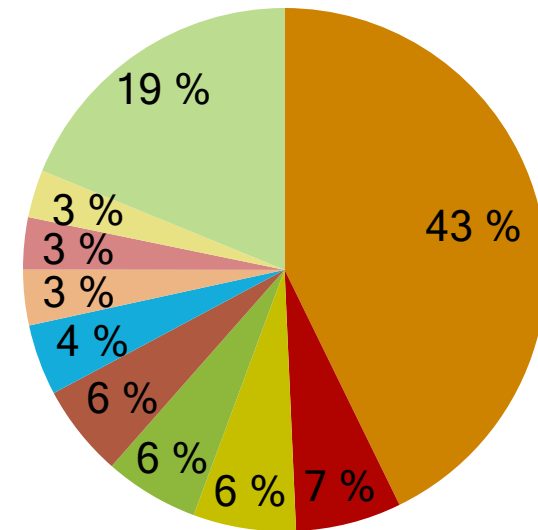
- Teollisuus 52,3 %
- Kauppa 36,9 %
- Muu 10,8 %



Pirkanmaan yrityskanta



Kuntien osuus maakunnan
yrityskannasta vuonna 2012:



- Tampere
- Ylöjärvi
- Kangasala
- Sastamala
- Nokia
- Lempäälä
- Pirkkala
- Akaa
- Valkeakoski
- Muut kunnat yht.





- **Lähteet**
 - [Tilastokeskus](#)
 - [Työ- ja elinkeinoministeriö, Pirkanmaan ELY-keskus](#) (työttömyystiedot)
 - Tulli: [Tavaroiden ulkomaankauppa maakunnittain vuonna 2012](#)
 - [Taloustutkimus Oy](#)
 - [Tredea](#) (All Bright!, dian 5 taustakuva Juha Suhonen [muokattu/AH])





PIRKANMAA

