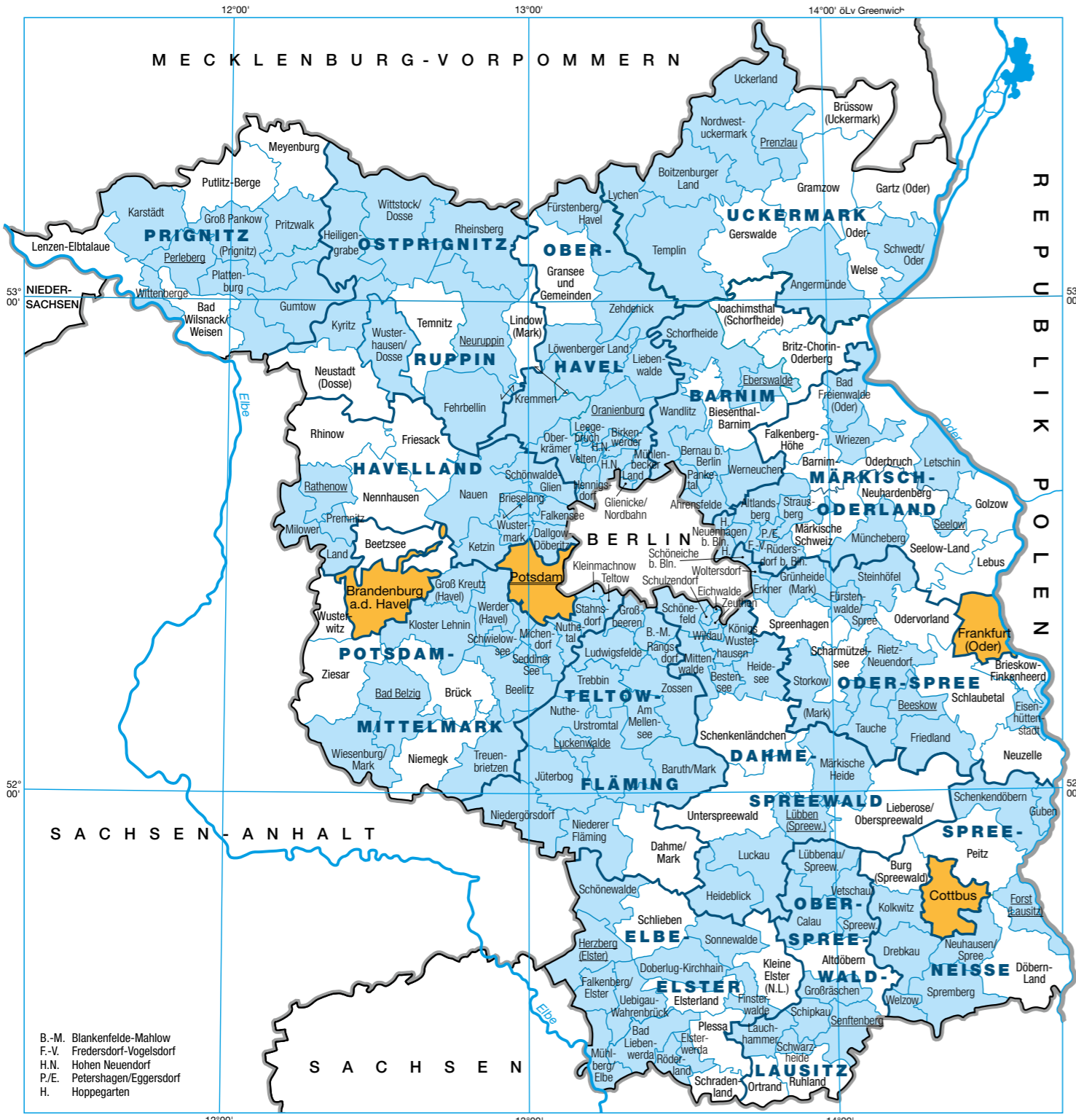


# Verwaltungsübersicht




© Landesvermessung und Geobasisinformation Brandenburg, Stand: 2016

## Legende

- Staatsgrenze
- Kreisgrenze
- Landesgrenze
- Amtsgrenze, Grenze einer amtsfreien Stadt oder Gemeinde
- BARNIM** Landkreis
- Potsdam** Landeshauptstadt
- Prenzlau** Sitz der Kreisverwaltung
- Cottbus** Kreisfreie Stadt
- Jüterbog** Amtsfreie Stadt oder Gemeinde
- Rhinow** Amtsbezeichnung

Maßstab 1 : 1 250 000




Landesvermessung und Geobasisinformation Brandenburg  
 Kundenservice  
 Heinrich-Mann-Allee 103, 14473 Potsdam, Telefon: + 49 331 8844-123  
 E-Mail: kundenservice@geobasis-bb.de

[www.geobasis-bb.de](http://www.geobasis-bb.de)



## Brandenburg in Zahlen und Karten

Verwaltungsübersicht, Physische Übersicht, Gesamtfläche, Ortshöhenlagen, die größten Seen, die höchsten Bodenerhebungen



Stand: 2016



# Physische Übersicht



© Landesvermessung und Geobasisinformation Brandenburg, Stand: 2016

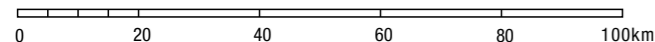
## Legende

- Staatsgrenze
- Landesgrenze
- Bundesautobahn
- Hauptstraße
- Eisenbahn
- über 20 000 Einwohner
- 10 000 - 20 000 Einwohner
- unter 10 000 Einwohner
- \*215 Höhenpunkt mit Höhenangabe
- 32 Wasserspiegelhöhe
- Tagebaufläche bzw. Sanierungsgebiet

## Höhenschichten über HN



## Maßstab 1 : 1 250 000



# Land Brandenburg in Zahlen

**Gesamtfläche:** 29 654 km<sup>2</sup>

## Äußere Grenzpunkte

nördlichster Punkt:	53° 33' 35" N 13° 48' 05" E	Wismar, Landkreis Uckermark
südlichster Punkt:	51° 21' 32" N 13° 45' 48" E	Ortrand, Landkreis Oberspreewald-Lausitz
westlichster Punkt:	53° 07' 25" N 11° 16' 05" E	Besandten, Landkreis Prignitz
östlichster Punkt:	51° 36' 40" N 14° 46' 05" E	Jerischke, Landkreis Spree-Neiße

Die größte Nord-Süd Ausdehnung Brandenburgs beträgt: 244 km  
Die größte West-Ost Ausdehnung Brandenburgs beträgt: 234 km

## Grenze

An der Landesgrenze haben folgende Staaten und Bundesländer Anteil:

<b>Mecklenburg-Vorpommern</b>	<b>448 km</b>
Sachsen-Anhalt	379 km
Sachsen	242 km
Berlin	234 km
Niedersachsen	30 km
Republik Polen	267 km

## Die zehn höchsten Gipfel

Berg	Verwaltungsbezirke	Höhe (m)
<b>Kutschenberg</b>	<b>Oberspreewald-Lausitz</b>	<b>201</b>
Hagelberg	Potsdam-Mittelmark	200
Eichberg	Elbe-Elster	196
Gartenberg	Potsdam-Mittelmark	188
Hoher Berg	Spree-Neiße	186
Golmberg	Teltow-Fläming	178
Brandberg	Spree-Neiße	175
Wache Berge	Potsdam-Mittelmark	172
Hutberg	Oder-Spree	162
Kesselberg	Oberspreewald-Lausitz	161

## Ortshöhenlagen

(Mittlere Höhenlage der Ortskerne ausgewählter Orte über Normalhöhennull)

<b>Finsterwalde</b>	<b>108 m</b>
Senftenberg	102 m
Bad Belzig	88 m
Cottbus	70 m
Luckau	65 m
Pritzwalk	63 m
Lübben (Spreewald)	50 m
Neuruppin	44 m
Fürstenwalde/Spree	43 m
Eisenhüttenstadt	42 m
Frankfurt (Oder)	40 m
Königs Wusterhausen	36 m
Brandenburg an der Havel	32 m
Potsdam	32 m
Prenzlau	30 m
Rathenow	29 m
Eberswalde	25 m

Der höchste natürliche topographische Punkt des Landes Brandenburg liegt mit 201,4 m am Heideberg im Landkreis Elbe-Elster auf der Landesgrenze zum Freistaat Sachsen. Der Gipfel des Heideberges liegt mit 201,6 m in Sachsen.

## Die zehn größten natürlichen Seen

See	Fläche (km <sup>2</sup> )	Größte Tiefe (m)
<b>Schwiolchsee</b>	<b>13,3</b>	<b>7</b>
Scharmützelsee	12,1	31
Unteruckersee	10,3	19
Parsteiner See	10,1	31
Beetzsee	8,0	9
Ruppiner See	8,1	24
Werbellinsee	8,0	55
Grimnitzsee	7,8	10
Schwiolowsee	7,8	9
Oberuckersee	6,2	28