

# BAUCAU EM NÚMEROS

## ESTATÍSTICA MUNICÍPIO DE BAUCAU

2018



DIRECÇÃO GERAL DE ESTATÍSTICA  
TIMOR-LESTE



Ministério das Finanças



**Título**

**Baucau Em Números  
2018**

**Editor**

**Modesta Soares Guterres  
Silvino Lopes  
Helder Henriques Mendes**

**Chêfe Serviço Estatística Município de Baucau  
Manuel Soares Pereira**

**Director Geral Estatística  
Elias dos Santos Ferreira, L.Ec., MM**

**Design e Composição  
Silvino Lopes & Helder HM**



**[www.statistics.gov.tl](http://www.statistics.gov.tl)**

**Direcção Geral de Estatística**

**Estatística Município de Baucau**

**Rua Vila Nova, Baucau**

**Telefone: 77323878**

**email: [dge@mof.gov.tl](mailto:dge@mof.gov.tl)**



## Índice

Prefácio .....	iv
<b>TERRITÓRIO</b>	
Geografia .....	1
Estrutura Administrativa .....	2
Distância .....	12
Clima .....	14
<b>DEMOGRAFIA E SOCIEDADE</b>	
População .....	21
Educação .....	32
Saúde .....	46
Protecção Social .....	73
Mercado de Trabalho .....	78
Polícia Nacional Timo-Leste .....	82
Terras e Propriedades .....	89
Administração Pública .....	90
Participação Política .....	94
<b>ECONOMIA</b>	
Agricultura e Floresta .....	101
Horticultura .....	104
Pecuária .....	117
Irrigação e Pescas .....	119
Energia .....	121
Água Potável e Saneamento .....	138
Transportes .....	139
Correios .....	140



## Prefácio

A Direcção Geral de Estatística (DGE) tem o prazer de apresentar pelo 6º edição consecutivo a Público ação “Baucau em Números”, este ano com informação estatística anual Janeiro até Dezembro de 2018.


A estrutura desta edição é igual à do ano passado, estando a informação dividida em três capítulos: território, demografia e sociedade, e economia. A presente edição contém, no entanto, mais informação estatística, o que reflecte o desenvolvimento gradual da actividade estatística no nosso país, quer em termos de novos inquéritos realizados, quer no que respeita ao melhor aproveitamento dos dados Administrativos na posse da administração pública.

O Censo 2010 e Censo 2015 fornecerá uma série de indicadores demográficos, sociais e também económicos do maior importância para o conhecimento da realidade nacional. Os dados resultantes do Censo ajudarão as autoridades nacionais a melhor avaliar o impacto das políticas de desenvolvimento nacional em curso, a identificar novas necessidades e a planear intervenções futuras. Reforçamos os laços e a coordenação estatística com outros linhas Ministérios, que conosco colaboram regularmente, permitindo a realização desta Público ação.

Esperamos que os dados agora apresentados se revelem úteis aos nossos utilizadores. Continuaremos empenhados em melhorar a informação estatística que produzimos e divulgamos. Todos os comentários e sugestões serão para nós bem-vindos.

Agradecemos a todos os que conosco colaboram, entidades públicas, privadas e famílias, respondendo aos nossos pedidos de informação. Só com a colaboração de todos, respondendo prontamente e com veracidade à DGE, nos é possível produzir estatísticas oficiais de qualidade, relevantes e oportunas, necessárias ao conhecimento e progresso do nosso país.

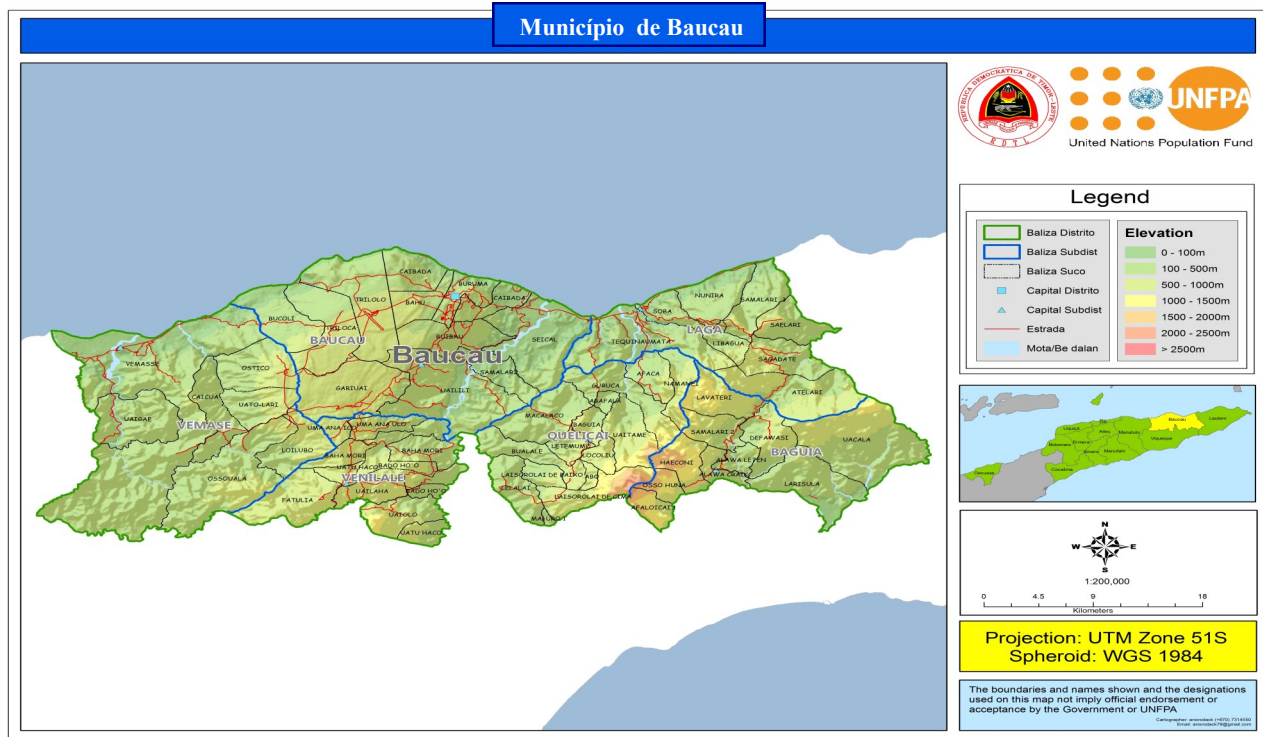
Baucau, Outubro de 2019



**Manuel Soares Pereira, L.Ec**

Chefê Serviço Estatística Município de Baucau

# TERRITÓRIO



Fonte: Direcção Geral de Estatística  
- Direcção Nacional de Cartografia

## 1.1. GEOGRAFIA

### Geograficamente Município de Baucau :

Astronomico Município de Baucau:

8° 25' L S                      \_                      8° 42' L S

120° 25' B T                      \_                      126° 46' B T

### Astronomico Município de Baucau e fronteira entre :

Parte Norte                      : Estreito do Wetar  
Parte Leste                      : Município de Lautem  
Parte Sul                      : Município de Viqueque  
Parte Oeste                      : Município de Manatuto

#### 1.1.1. Geógráfia Município de Baucau

	Unidade	Factos
Projeção População (2018)	Nº	126,236
Densidade Populacional (2018)	Hab / Km <sup>2</sup>	83.7
Total Uma Kain Censo População no Umakain (2015)	Nº	22,976
Household Size Censo População Umakain (2015)	Nº	5,3
Área	Km <sup>2</sup>	1,507.95
Perímetro	km	x
Perímetro da linha costa	km	x
Comprimento Máximo:Norte-Sul	m	x
Comprimento Máximo:Este-Oeste	km	x
Altitude máxima	m	2,373
		Matebian
Ribeira mais longa	km	x
		Seiçal

*Fonte: Serviço Estatística Município de Baucau*

*X: Data ainda Não completo*

## 1.2. ESTRUTURA ADMINISTRATIVA

### 1.2.1. Estrutura Administrativa Município de Baucau

**Diploma Ministerial No:199/GM/MAEOT/IX/09 de 15 de Setembro de 2009**

Posto Administrativa	Sucos	Aldeias
Baguia	10	47
Baucau	11	65
Laga	8	57
Quelicaí	15	55
Vemasse	7	22
Venilale	8	35
<b>Total</b>	<b>59</b>	<b>281</b>

*Fonte : Ministério Administração Estatal e Ordenamento do Território*

### 1.2.2. Area administrativa por Posto Administrativa

Posto Administrativa	Square KM2	Percentagem (%)
Baguia	213.99	14.19
Baucau	369.53	24.51
Laga	191.99	12.73
Quelicaí	204.46	13.69
Vemasse	374.62	24.84
Venilale	151.37	10.04
<b>Total</b>	<b>1,507.95</b>	<b>100</b>

*Fonte : Ministério Administração Estatal e Ordenamento do Território*



### 1.2.3. Baucau Fahe por Posto Administrativos, Sucos e Aldeias

Posto Administrativos	Sucos	Aldeias
<b>BAGUIA</b>	1. Afaloicai	1. Builale 2. Lena 3. Oqui-Lari 4. Uai -Mata
	2. Alawa Craik	1. Afaguia 2. Alaua 3. Ne-Olidae 4. Sorucama 5. Ua-Sufa
	3. Alawa Leten	1. Ae-Afa 2. Alaua 3. Bibilalari 4. Maurubi-Assa 5. Selibere
	4. Defawasi	1. Defawasi 2. Lari-Bere 3. Sae-Meta 4. Uarou
	5. Hae Coni	1. Afalari 2. Bahatata 3. Basarauai 4. Lari Sula 5. Larigua 6. Uaiboro
	6. Larisula	1. Baiana 2. Bibidae 3. Bubu-Ha 4. Lauhare 5. Tirifalo 6. Uata Tefo 7. Uro

*Continua...*

Posto Administrativos	Sucos	Aldeias
<b>BAGUIA</b>	7. Lavateri	1. Fanalolo 2. Ledana 3. Onortibalari 4. Uabubo 5. Osso Issi Lari
	8. Osso Huna	1. Betulari 2. Uaicadae 3. Uaibuita'I
	9. Samalari	1. Daraloi Leten 2. Daraloi-Craik 3. Ira Osso 4. Taubere
	10 Uacala	1. Baboro 2. Baiafa 3. Betu-Muto 4. Uacala
<b>BAUCAU</b>	1. Bahu	1. Ana-Ulo 2. Boi-Le 3. Lamegua 4. Macadai 5. Ro-Ulo
	2. Bucoli	1. Aubaca 2. Lequi Loi Uato 3. Luliheni 4. Macadai De Baixo 5. Macadai De Cima 6. Uaisemo
	3. Buibau	1. Alala 2. Buibau 3. Builai 4. Loidua 5. Manulai 6. Samalaculiba

Continua...

Posto Administrativos	Sucos	Aldeias
<b>BAUCAU</b>	4. Buruma	1. Casmuto 2. Ono-Sere 3. Soli-Ua 4. Taci
	5. Caibada	1. Ana-Uaro 2. Boru -Baha 3. Caiobilale 4. Data-Ua 5. Haurobu 6. Maulame 7. Uani-Uma
	6. Gariuai	1. Bahamori 2. Cairiri 3. Darasula 4. Gariuai 5. Maucale 6. Uaibehana 7. Uatu-Ua 8. Uaturau
	7. Samalari	1. Festau 2. Ossoluga 3. Samalari 4. Sorulai
	8. Seiçal	1. Ague 2. Hene-Uabubo 3. Lacoda 4. Loiborouai 5. Umaquerek
	9. Tirilolo	1. Betulale 2. Caicido 3. Lialailesso 4. Lutumuto 5. Osso -Ua 6. Parlamento

*Continua...*

*Continuação 1.2.3.*

Posto Administrativos	Sucos	Aldeias
<b>BAUCAU</b>	10. Triloca	1. Aubaca 2. Bado-Ho'O 3. Lequilo Uato 4. Macadai
	11. Uailili	1. Afacaimau 2. Afagua 3. Alala 4. Ledatame 5. Manulai 6. Samalaculiba 7. Uaimanuboe 8. Uatubala 9. Uaturau De Baixo 10. Uaturau De Cima
<b>LAGA</b>	1. Atelari	1. Atelari 2. Auraba 3. Lauadae 4. Liarafa 5. Loilari 6. Nelu Uai 7. Samagata 8. Siguilaba 9. Sirimana 10. Uatalofo
	2. Libagua	1. Buibata 2. Larimuta 3. Larino 4. Libagua 5. Tirilolo
	3. Nunira	1. Borulau 2. Buscaulari 3. Lalulai 4. Loilaco 5. Uasilaua

*Continua...*

Posto Administrativos	Sucos	Aldeias
<b>LAGA</b>	4. Saelari	1. Bubuloma 2. Lari -Ledana 3. Lari Sula 4. Lari Tau 5. Lau Hare 6. Riadae 7. Saelari 8. Samalolo 9. Terubala
	5. Sagadate	1. Abuti 2. Alasafa 3. Auraba 4. Beliuali 5. Ia Sula 6. Naha-Afa 7. One-Bu'O 8. Samagata 9. Selegua 10. Sire-Bu'U 11. Ulabuti
	6. Samalari	1. Desagua 2. Lalu Uai 3. Lualari 4. Sae Uata Issi 5. Samalari 6. Sorugua 7. Ueru -Mata
	7. Soba	1. Assa -Nuno 2. Bole Ha 3. Butufalo 4. Fatiliri 5. Heu-Uai 6. Laicua
	8. Tequinaumata	1. Bulubai 2. Caicasalari 3. Iti-Daho 4. Samaguia

*Continua...*

Posto Administrativos	Sucos	Aldeias
<b>QUELICAI</b>	1. Abafala	1. Assa -Loqui 2. Caranu 3. Mumana 4. Telaha
	2. Abo	5. Abo Cairedo 1. Abo-Da'E-Mena 2. Abo-Lir 3. Abo-Matebian
	3. Afaça	1. Boralai 2. Uligata 3. Vecubuti
	4. Baguia	1. Butileo 2. Laua-Liu 3. Saraida 4. Lialura 5. Osso-Messa
	5. Guruça	1. Eu-Afa 2. Fae-Ua 3. Laculela 4. Saebere 5. Uadaboru
	6. Lacoliu	1. Lacodala 2. Mucububo 3. Uaule
	7. Laisorolai De Baixo	1. Dara -Oma 2. Lego 3. Saua -Cassa 4. Ulu -Soro 5. Baticassa 6. Uaidaba 7. Uata -Liu
	8. Lelalai	1. Dauaduca 2. Dessa 3. Maluro 4. Ossoliro

Continua...

Posto Administrativos	Sucos	Aldeias
<b>QUELICAI</b>	9. Letemumo	1. Lau-Mana 2. Lebenei 3. Manome 4. Ruta 5. Uaidora
	10. Macalaco	1. Bocilai 2. Defadae 3. Macalira
	11. Maluro	1. Loilubo -Uagua 2. Namanei 3. Samafalo 4. Ua-Robo
	12. Namanei	1. Cirilaco 2. Daicou 3. Loirae 4. Ua-Sufa
	13. Uaitame	1. Caranu 2. Gamana 3. Gugulai 4. Sialimo
<b>VEMASSE</b>	1. Caicua	1. Bahamori 2. Caicua
	2. Loilubo	1. Caitaranau 2. Nunoti 3. Uaidau
	3. Ossouala	1. Caidenulale 2. Hoineuai 3. Lolinuno 4. Uaicnassa 5. Uma Ana Ico
	4. Ostico	1. Bahamori 2. Haunau 3. Ostico

Continua...

Posto Administrativos	Sucos	Aldeias
<b>VEMASSE</b>	5. Uaigae	1. Lari 2. Mota
	6. Uato-Lari	1. Bahalale 2. Naulale 3. Uaemrabo'O
	7. Vemasse	1. Betulale 2. Lor 3. Oralan 4. Raha
<b>VENILALE</b>	1. Bado-Ho'O	1. Uaibobo 2. Uaicana 3. Uataula 4. Uatubela Oli 5. Uma Ana Ico
	2. Baha Mori	1. Caimale -Ho'O 2. Cumo-Oli 3. Laco-Uma 4. Lia-Oli 5. Neo -Ho'O 6. Uai -Toqui
	3. Fatulia	1. Bahadato 2. Osso -Uaque 3. Uai-To-Bono 4. Uatulia-Ana
	4. Uai Oli	1. Aca Uatu 2. Luli Bau 3. Ualae 4. Uatu Missa
	5. Uailaha	1. Caihurulale De Baixo 2. Caihurulale De Cima 3. Caubai 4. Luha Oli

Continua...



*Continuação 1.2.3.*

Posto Administrativos	Sucos	Aldeias
<b>VENILALE</b>	6. Uatu Haco	1. Lia Bala 2. Ossogori 3. Uai-Tali-Bu'U 4. Uatu Uasa
	7. Uma Ana Ico	1. Betunau 2. Quele-Boro-Uai 3. Uai-Te 4. Uatu-Nau
	8. Uma Ana Ulo	1. Caihula 2. Nuno Doco 3. Osso-Gui-Gui 4. Venilale

*Fonte : Ministério Administração Estatal e Ordenamento do Território*

## 1.3. DISTÂNCIA

### 1.3.1. Distância entre a Cidade Posto Administrativas

<b>Vemasse</b>					
<b>65</b>	<b>Venilale</b>				
<b>35</b>	<b>30</b>	<b>Baucau</b>			
<b>71.6</b>	<b>66.6</b>	<b>36.6</b>	<b>Quelicai</b>		
<b>55</b>	<b>50</b>	<b>20</b>	<b>22.6</b>	<b>Laga</b>	
<b>100.6</b>	<b>95.6</b>	<b>65.6</b>	<b>68.2</b>	<b>45.6</b>	<b>Baguia</b>

*Fonte: Serviço Estatística Município de Baucau*

### 1.3.2. Distância entre a Cidade Municípios

<b>Covalima</b>																		
<b>85</b>	<b>Ainaro</b>																	
<b>89</b>	<b>59</b>	<b>Manufahi</b>																
<b>204</b>	<b>171</b>	<b>143</b>	<b>Viqueque</b>															
<b>340</b>	<b>327</b>	<b>279</b>	<b>136</b>	<b>Lautem</b>														
<b>271</b>	<b>268</b>	<b>210</b>	<b>67</b>	<b>62</b>	<b>Baucau</b>													
<b>265</b>	<b>182</b>	<b>185</b>	<b>131</b>	<b>133</b>	<b>64</b>	<b>Manatuto</b>												
<b>202</b>	<b>116</b>	<b>119</b>	<b>199</b>	<b>199</b>	<b>130</b>	<b>66</b>	<b>Dili</b>											
<b>152</b>	<b>79</b>	<b>72</b>	<b>246</b>	<b>246</b>	<b>177</b>	<b>133</b>	<b>47</b>	<b>Aileu</b>										
<b>212</b>	<b>150</b>	<b>183</b>	<b>235</b>	<b>235</b>	<b>166</b>	<b>102</b>	<b>36</b>	<b>81</b>	<b>Liquiça</b>									
<b>152</b>	<b>172</b>	<b>115</b>	<b>267</b>	<b>267</b>	<b>195</b>	<b>128</b>	<b>62</b>	<b>43</b>	<b>72</b>	<b>Ermera</b>								
<b>64</b>	<b>85</b>	<b>89</b>	<b>337</b>	<b>337</b>	<b>268</b>	<b>204</b>	<b>138</b>	<b>119</b>	<b>148</b>	<b>86</b>	<b>Bobonaro</b>							
<b>203</b>	<b>326</b>	<b>329</b>	<b>409</b>	<b>409</b>	<b>340</b>	<b>276</b>	<b>210</b>	<b>255</b>	<b>174</b>	<b>246</b>	<b>139</b>	<b>Oecusse</b>						

Fonte: Direcção Geral de Estatística

Nota: Distância Husi Município hotu-hotu ba Oecusse via Wini, Indonesia

## 1.4. CLIMA

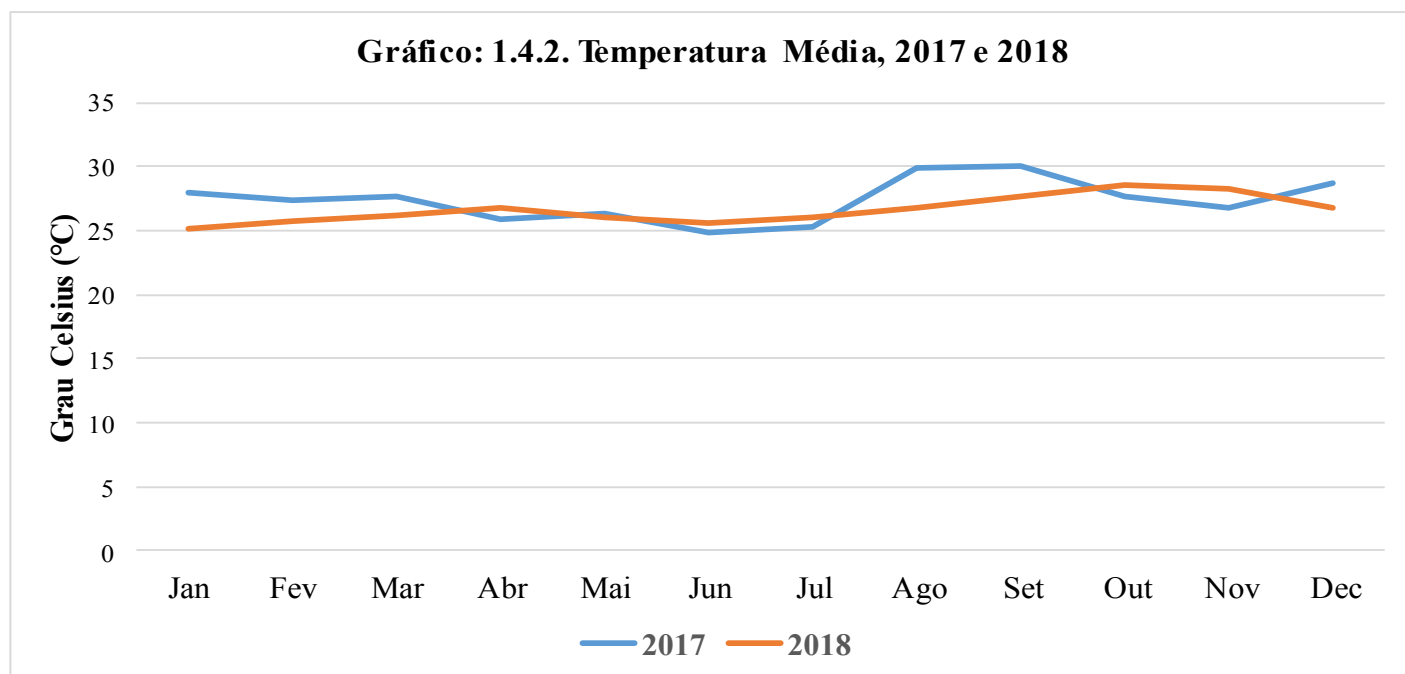
### 1.4.1. Resumo Mensal Número Temperatura Média Chuva/Udan Be'en no Humidade Relativo, Velocidade Média do Vento por Mês em Município de Baucau, 2018

Meses	Temperatura			Perçipitação Chuva/ Udan Be'en (MM)	Total Loron Udan	Humidade Relativo		
	Média	Maximo (°C)	Minimo (°C)			Humidade (%)	Velocidade Média do Vento (km/h)	Média Presaun Atmosfera
<i>Janeiro</i>	25.2	27.4	17.7	781.8	19	89	9	1006.5
<i>Fevereiro</i>	25.7	27.7	17.1	719.7	22	86	6	1008.6
<i>Março</i>	26.2	28.3	16.9	811.6	18	85	5	1008.0
<i>Abril</i>	26.8	29.2	16.2	804.4	16.2	76	5	1009.7
<i>Mai</i>	26.1	28	16.9	801.8	4	71	11	1010.8
<i>Junho</i>	25.6	27.7	15.9	769.3	0	65	10	1011.4
<i>Julho</i>	26.1	28.1	15.1	808.4	3	61	9	1011.3
<i>Agosto</i>	26.7	29.1	13.6	826.8	2	58	8	1011.9
<i>Setembro</i>	27.7	29.2	13.9	831.1	0	53	16	1011.2
<i>Outubro</i>	28.5	30.8	14.5	882.0	1	58	9	1010.8
<i>Novembro</i>	28.3	30.8	16.7	850.7	13	67	7	1009.6
<i>Decembro</i>	26.7	29.2	17.6	826.2	17	81	5	1010.8
<b>Média Total</b>	<b>26.6</b>	<b>28.8</b>	<b>16.0</b>	<b>809.5</b>	<b>115.2</b>	<b>70.8</b>	<b>8.3</b>	<b>1010.1</b>

Fonte: Direcção Nacional Meteorologia e Geofísica

### 1.4.2. Temperatura Média relativa por Mês e por Ano em Município de Baucau, 2016 até 2018

Meses	Temperatura Média (°C)		
	2016	2017	2018
<i>Janeiro</i>	26.9	27.9	25.2
<i>Fevereiro</i>	26.1	27.4	25.7
<i>Março</i>	26.6	27.7	26.2
<i>Abril</i>	26.3	25.9	26.8
<i>Mai</i>	26.2	26.3	26.1
<i>Junho</i>	25.9	24.8	25.6
<i>Julho</i>	25	25.3	26.1
<i>Agosto</i>	26.1	29.9	26.7
<i>Setembro</i>	22.3	30.1	27.7
<i>Outubro</i>	26.9	27.6	28.5
<i>Novembro</i>	27.1	26.7	28.3
<i>Dezembro</i>	25.7	28.7	26.7
<b>Média Total</b>	<b>26.6</b>	<b>27.0</b>	<b>26.6</b>

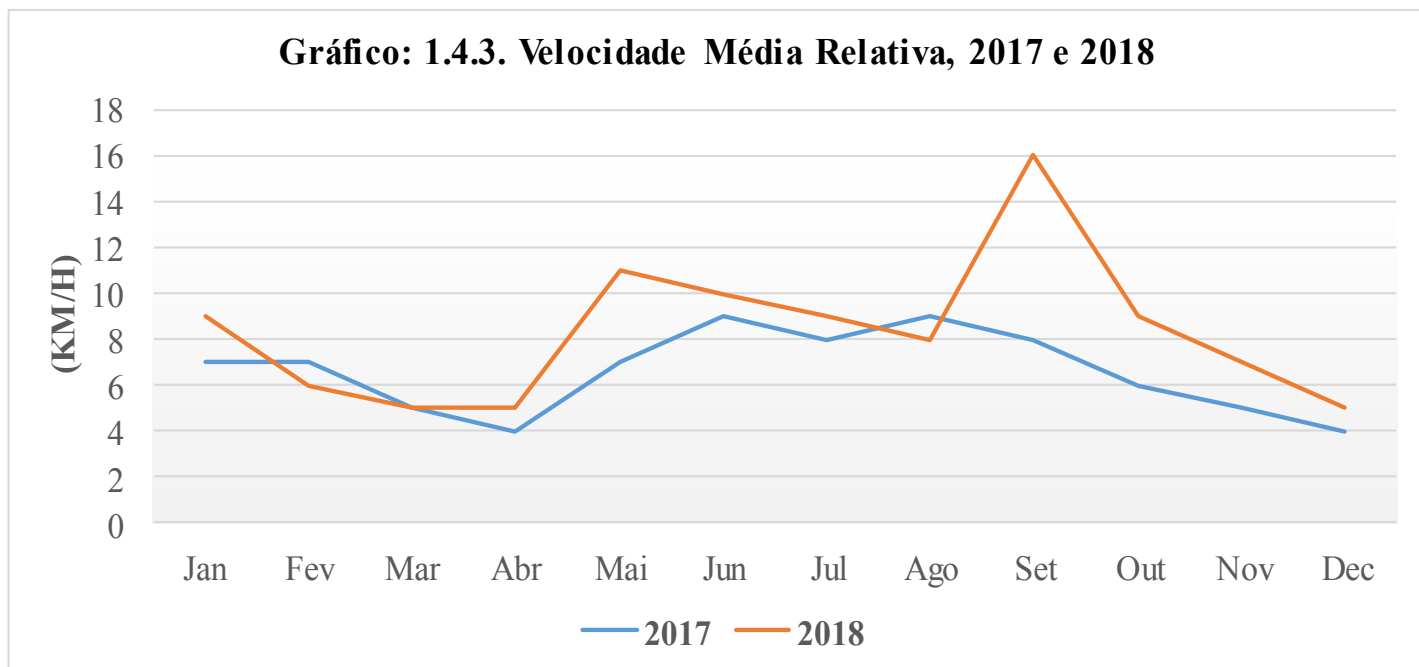


Fonte: Direcção Nacional Meteorologia e Geofísica

### 1.4.3. Número Velocidade Média relativa (Vento) por Mês e por Ano em Município de Baucau, 2013 até 2018

Meses	Velocidade Média Relativa (km/h)					
	2013	2014	2015	2016	2017	2018
<i>Janeiro</i>	10	7	9	-	7	9
<i>Fevereiro</i>	7	7	7	11	7	6
<i>Março</i>	8	5	5	4	5	5
<i>Abril</i>	9	5	6	4	4	5
<i>Mai</i>	9	7	7	4	7	11
<i>Junho</i>	9	8	9	7	9	10
<i>Julho</i>	11	7	8	12	8	9
<i>Agosto</i>	9	10	9	12	9	8
<i>Setembro</i>	9	8	9	9	8	16
<i>Outubro</i>	7	7	9	5	6	9
<i>Novembro</i>	7	-	7	4	5	7
<i>Dezembro</i>	5	-	8	4	4	5
<b>Média Total</b>	<b>8.3</b>	<b>7.1</b>	<b>7.8</b>	<b>6.9</b>	<b>6.6</b>	<b>8.3</b>

**Gráfico: 1.4.3. Velocidade Média Relativa, 2017 e 2018**

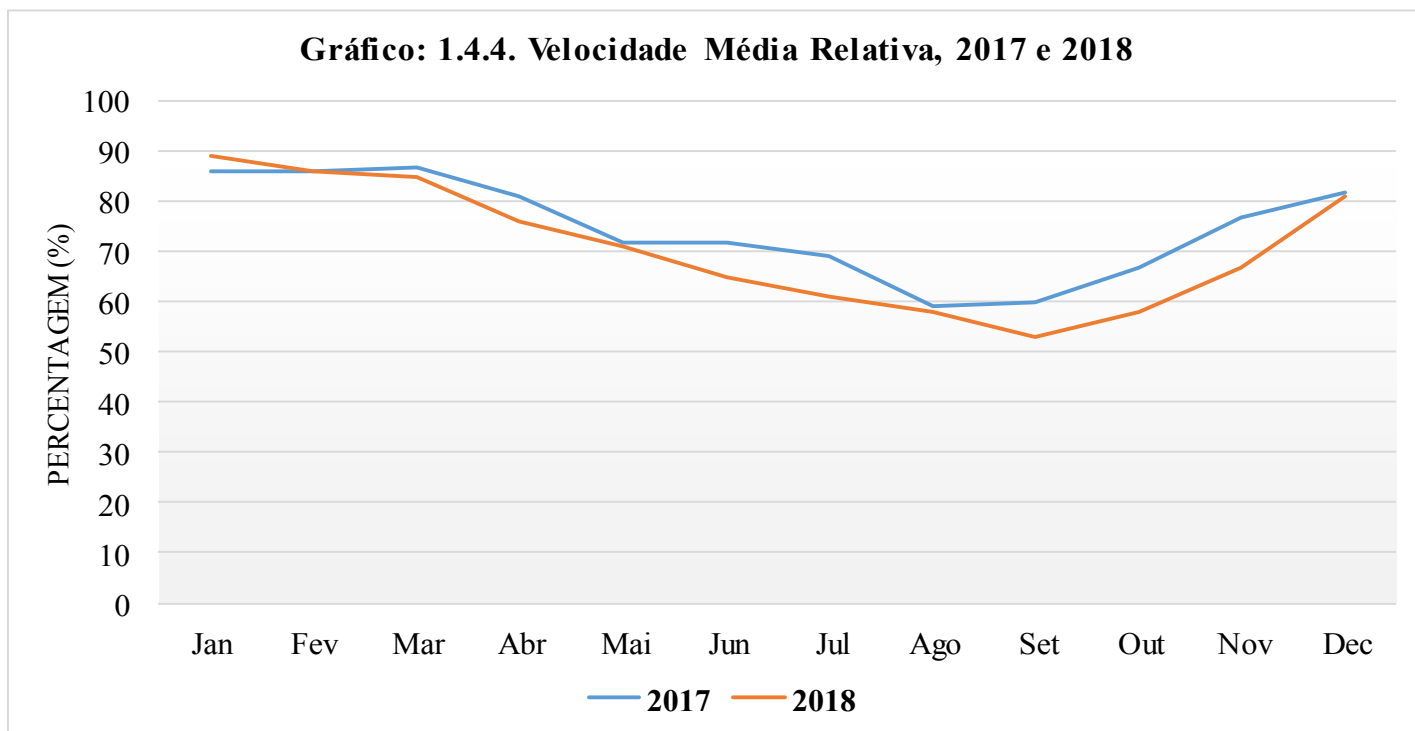


Fonte: Direcção Nacional Meteorologia e Geofísica

#### 1.4.4. Percentagem Humidade Média relativa por Mês e por Ano em Município de Baucau, 2013 até 2018

Meses	Humidade Média Relativa (%)					
	2013	2014	2015	2016	2017	2018
Janeiro	90	87	92	77	86	89
Fevereiro	85	83	87	86	86	86
Março	85	81	85	85	87	85
Abril	71	77	81	80	81	76
Mai	77	73	73	80	72	71
Junho	81	71	72	74	72	65
Julho	71	63	62	71	69	61
Agosto	59	56	52	62	59	58
Setembro	59	49	53	66	60	53
Outubro	60	53	56	68	67	58
Novembro	72	-	64	74	77	67
Dezembro	84	-	79	85	82	81
<b>Média Total</b>	<b>74.5</b>	<b>69.3</b>	<b>71.3</b>	<b>75.7</b>	<b>74.8</b>	<b>70.8</b>

Gráfico: 1.4.4. Velocidade Média Relativa, 2017 e 2018

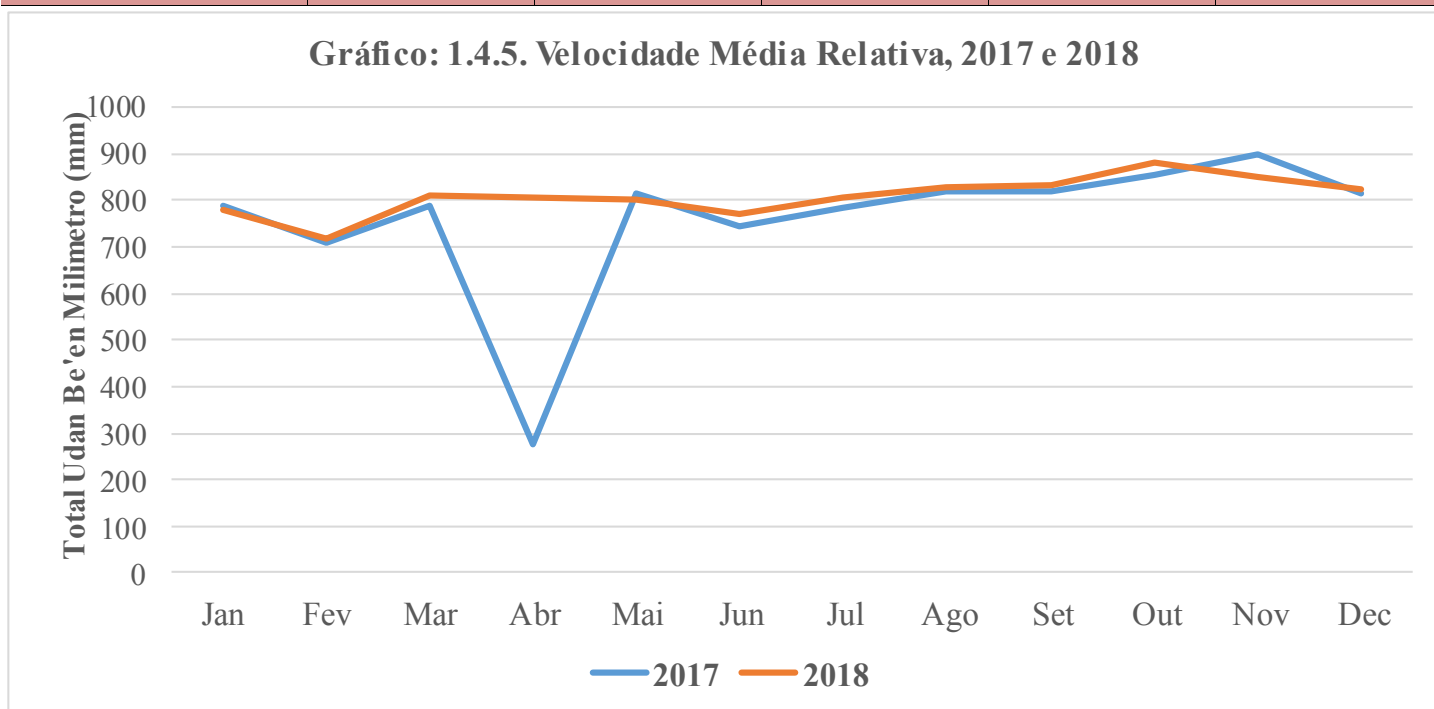


Fonte: Direcção Nacional Meteorologia e Geofísica

### 1.4.5. Média Precipitação (Chuva Relativa/Total Udan Be'en (mm) por Mês e por Ano em Município de Baucau, 2015 até 2018

Meses	Média Chuva Relativa/ Total Udan Be'en (MM)				
	2014	2015	2016	2017	2018
Janeiro	155.7	762.5	159.4	790.8	781.8
Fevereiro	196.3	699.6	298.2	709.9	719.7
Março	62.5	788.9	82.4	787	811.6
Abril	84.5	765.7	227.5	277.8	804.4
Mai	35.2	781.9	130.7	816.4	801.8
Junho	60.5	746.9	49	744.6	769.3
Julho	0.3	781.3	24.4	785.7	808.4
Agosto	0.0	783.1	7.9	817.7	826.8
Setembro	0.1	792.6	24	820.1	831.1
Outubro	0.2	837.2	157.8	855.9	882.0
Novembro	-	842.6	92.8	899.6	850.7
Dezembro	-	818.7	948.8	816.8	826.2
<b>Média Total</b>	<b>59.5</b>	<b>783.4</b>	<b>183.6</b>	<b>760.2</b>	<b>809.5</b>

Gráfico: 1.4.5. Velocidade Média Relativa, 2017 e 2018



Fonte: Direcção Nacional Meteorologia e Geofísica




**1.4.6. Número Média Preção Atmosfera por Mês e por Ano em Município de Baucau, 2015 até 2018**

Meses	Média Preção Atmosfera			
	2015	2016	2017	2018
<i>Janeiro</i>	-	-	-	1006.5
<i>Fevereiro</i>	-	-	-	1008.6
<i>Março</i>	-	-	-	1008.0
<i>Abril</i>	-	-	-	1009.7
<i>Maió</i>	-	-	-	1010.8
<i>Junho</i>	-	-	-	1011.4
<i>Julho</i>	-	-	-	1011.3
<i>Agosto</i>	-	-	-	1011.9
<i>Setembro</i>	-	-	-	1011.2
<i>Outubro</i>	-	-	-	1010.8
<i>Novembro</i>	-	-	-	1009.6
<i>Decembro</i>	-	-	-	1010.8
<b>Média Total</b>	-	-	-	<b>1010.1</b>

**Fonte:** *Direcção Nacional Meteorologia e Geofísica*

# DEMOGRAFIA E SOCIEDADE



*Photo Helder HM*

## 2.1. POPULAÇÃO

### 2.1.1. Projectção População Município de Baucau por Idade (0 - 80+) e Sexo, 2018


Idade	Total	Sexo	
		Mane	Feto
<b>BAUCAU</b>	<b>126,326</b>	<b>63,350</b>	<b>62,885</b>
0	2,804	1,443	1,361
1	2,821	1,454	1,367
2	2,859	1,478	1,382
3	3,269	1,726	1,542
4	3,233	1,692	1,542
5	3,223	1,680	1,544
6	3,248	1,688	1,560
7	3,279	1,704	1,575
8	3,312	1,725	1,588
9	3,339	1,738	1,601
10	3,356	1,746	1,609
11	3,363	1,749	1,614
12	3,349	1,740	1,610
13	3,335	1,729	1,606
14	3,302	1,708	1,594
15	3,245	1,677	1,568
16	3,153	1,629	1,524
17	3,051	1,576	1,474
18	2,969	1,538	1,431
19	2,886	1,499	1,387
20	2,749	1,422	1,327
21	2,538	1,300	1,238
22	2,293	1,152	1,140
23	2,042	1,006	1,037
24	1,826	874	951
25	1,660	778	882
26	1,570	727	843
27	1,526	702	824
28	1,489	686	803
29	1,425	656	769
30	1,379	632	747

*Continua...*

*Continuação 2.1.1.*

Idade	Total	Sexo	
		Mane	Feto
31	1,341	616	725
32	1,293	593	699
33	1,254	573	681
34	1,209	554	655
35	1,151	528	623
36	1,063	490	573
37	960	444	517
38	835	387	449
39	731	339	392
40	689	321	368
41	745	353	392
42	861	413	448
43	998	481	517
44	1,115	542	572
45	1,191	583	608
46	1,204	592	612
47	1,169	579	590
48	1,119	557	562
49	1,078	540	538
50	1,046	525	521
51	1,010	511	499
52	984	505	480
53	951	491	460
54	917	480	437
55	888	465	423
56	867	449	418
57	853	437	416
58	850	425	424
59	840	413	427
60	824	400	423
61	808	392	417
62	791	385	406

*Continua...*



*Continuação 2.1.1.*

Idade	Total	Sexo	
		Mane	Feto
63	781	382	399
64	769	378	391
65	738	364	374
66	688	338	350
67	625	310	315
68	561	279	283
69	498	250	249
70	459	229	229
71	442	219	223
72	447	216	231
73	462	218	245
74	471	216	254
75	461	210	251
76	431	194	236
77	392	177	215
78	346	156	189
79	301	136	165
80+	1,837	861	976

**Fonte:** *Direcção Geral de Estatística*

*Monografia Projecção População 2018 de Censo População no Umakain 2015*

**Observação:** *Tanba efeito husi Rounding/pembulatan causa mos ba nia total, talvez diferente oituan*

## 2.1.2. População Município de Baucau, por Grupo de Idade e Sexo, Censo 2010 e Censo 2015

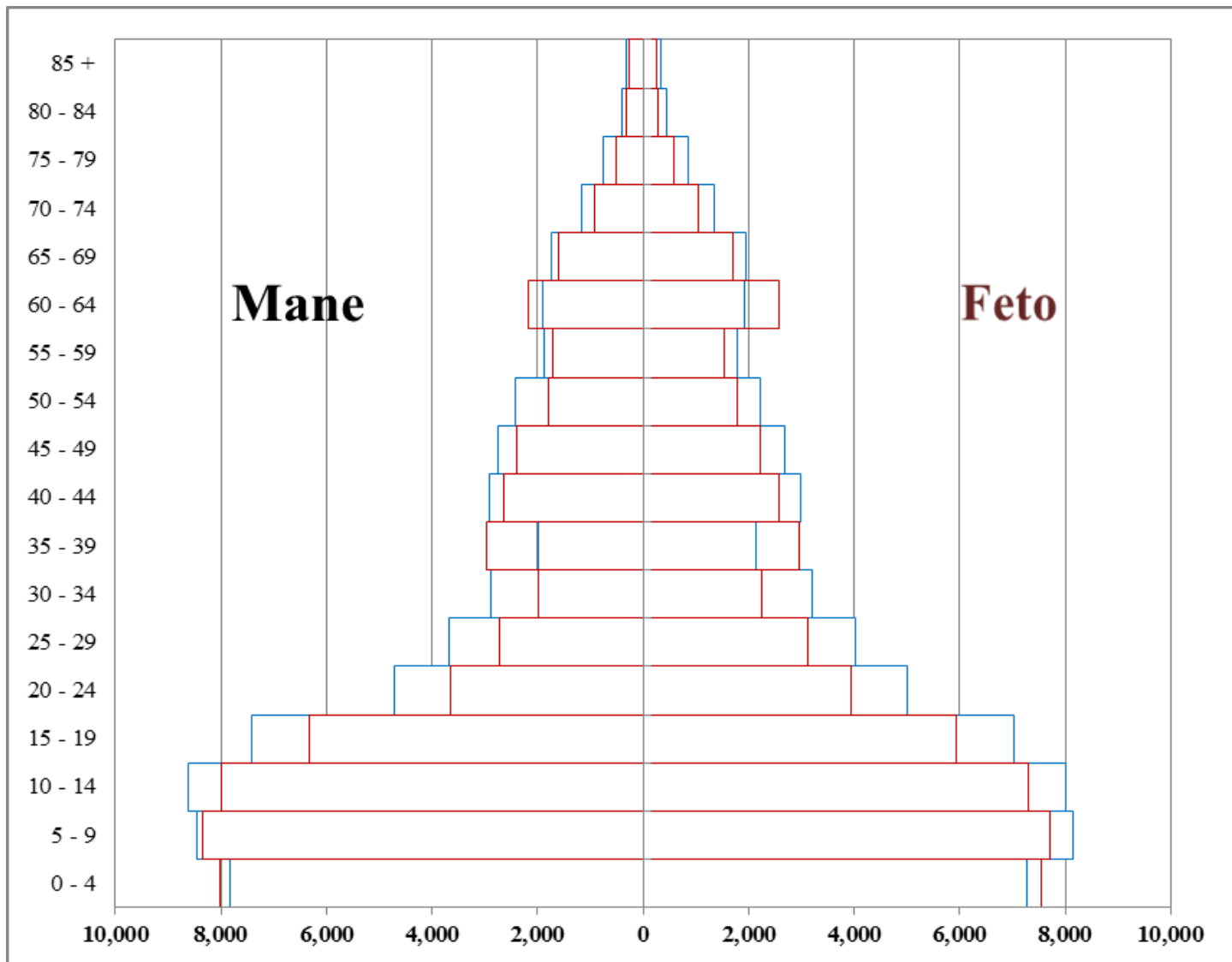
Grupo de Idade	Censo 2010			Censo 2015		
	Mane	Feto	Total	Mane	Feto	Total
Under 1	1,658	1,556	3,214	3,182	1,676	1,506
1-4	6,370	5,991	12,361	11,918	6,138	5,780
5-9	8,356	7,708	16,064	16,621	8,467	8,154
10-14	7,999	7,298	15,297	16,633	8,626	8,007
15 - 19	6,319	5,946	12,265	14,423	7,406	7,017
20 - 24	3,658	3,931	7,589	9,721	4,702	5,019
25 - 29	2,734	3,128	5,862	7,680	3,667	4,013
30 - 34	1,975	2,256	4,231	6,080	2,884	3,196
35 - 39	2,954	2,952	5,906	4,128	1,991	2,137
40 - 44	2,625	2,583	5,208	5,906	2,920	2,986
45 - 49	2,405	2,210	4,615	5,415	2,741	2,674
50 - 54	1,803	1,780	3,583	4,635	2,414	2,221
55 - 59	1,723	1,553	3,276	3,681	1,884	1,797
60 - 64	2,171	2,565	4,736	3,843	1,913	1,930
65 - 69	1,613	1,701	3,314	3,686	1,745	1,941
70 - 74	931	1,044	1,975	2,530	1,177	1,353
75 - 79	514	573	1,087	1,598	751	847
80 - 84	305	294	599	872	411	461
85 +	261	251	512	651	317	334
<b>Total</b>	<b>56,374</b>	<b>55,320</b>	<b>111,694</b>	<b>123,203</b>	<b>61,830</b>	<b>61,373</b>

**Fonte:** Direcção Geral de Estatística

- Censo População no Uma Kain 2010 &

- Censo População no Uma Kain 2015

### 2.1.3. Piramida Comparação População Censo 2010 e Censo 2015 em Município de Baucau, por Grupo de Idade e Sexo



Fonte: Direcção Geral de Estatística

- Censo População no Uma Kain 2010 &
- Censo População no Uma Kain 2015

#### 2.1.4. Projecção População Município de Baucau, por Grupo de Idade e Sexo, 2018

Grupo de Idade	Sexo		
	Mane	Feto	Total
0-4	7,793	7,194	14,986
5-9	8,534	7,867	16,401
10-14	8,671	8,034	16,705
15 - 19	7,919	7,385	15,304
20 - 24	5,755	5,694	11,449
25 - 29	3,550	4,120	7,670
30 - 34	2,968	3,507	6,475
35 - 39	2,186	2,554	4,741
40 - 44	2,111	2,296	4,407
45 - 49	2,852	2,909	5,761
50 - 54	2,511	2,397	4,908
55 - 59	2,190	2,108	4,298
60 - 64	1,937	2,036	3,973
65 - 69	1,541	1,570	3,110
70 - 74	1,098	1,183	2,282
75 - 79	873	1,056	1,931
80 +	861	976	1,837
<b>Total</b>	<b>63,350</b>	<b>62,885</b>	<b>126,236</b>

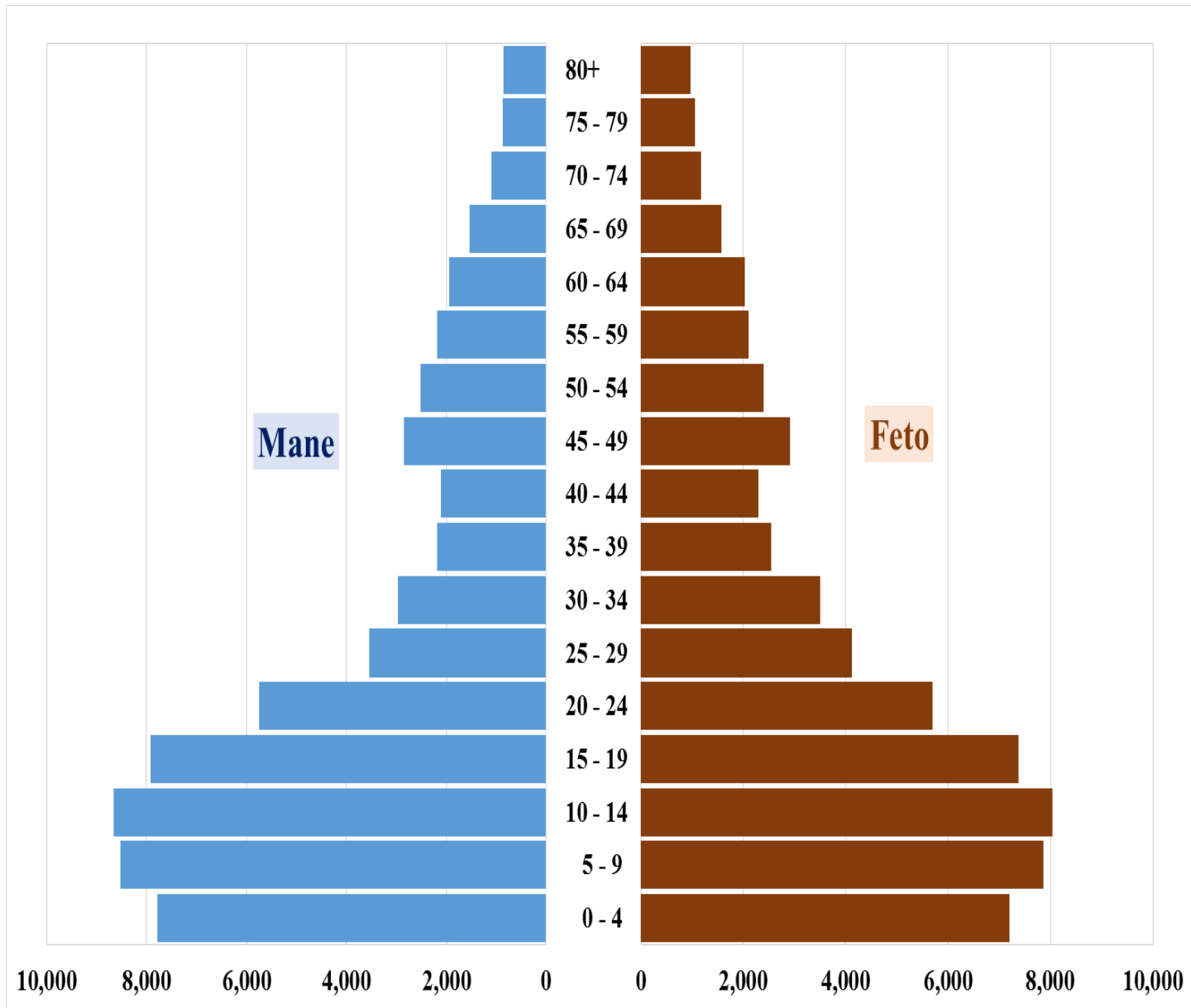
**Fonte:** Direcção Geral de Estatística

- *Monografia Projecção População 2018 de Censo População no Umakain 2015*

**Observação:** *Tanba efeito husi Rounding/pembulatan causa mos ba nia total, talves diferente oituan*

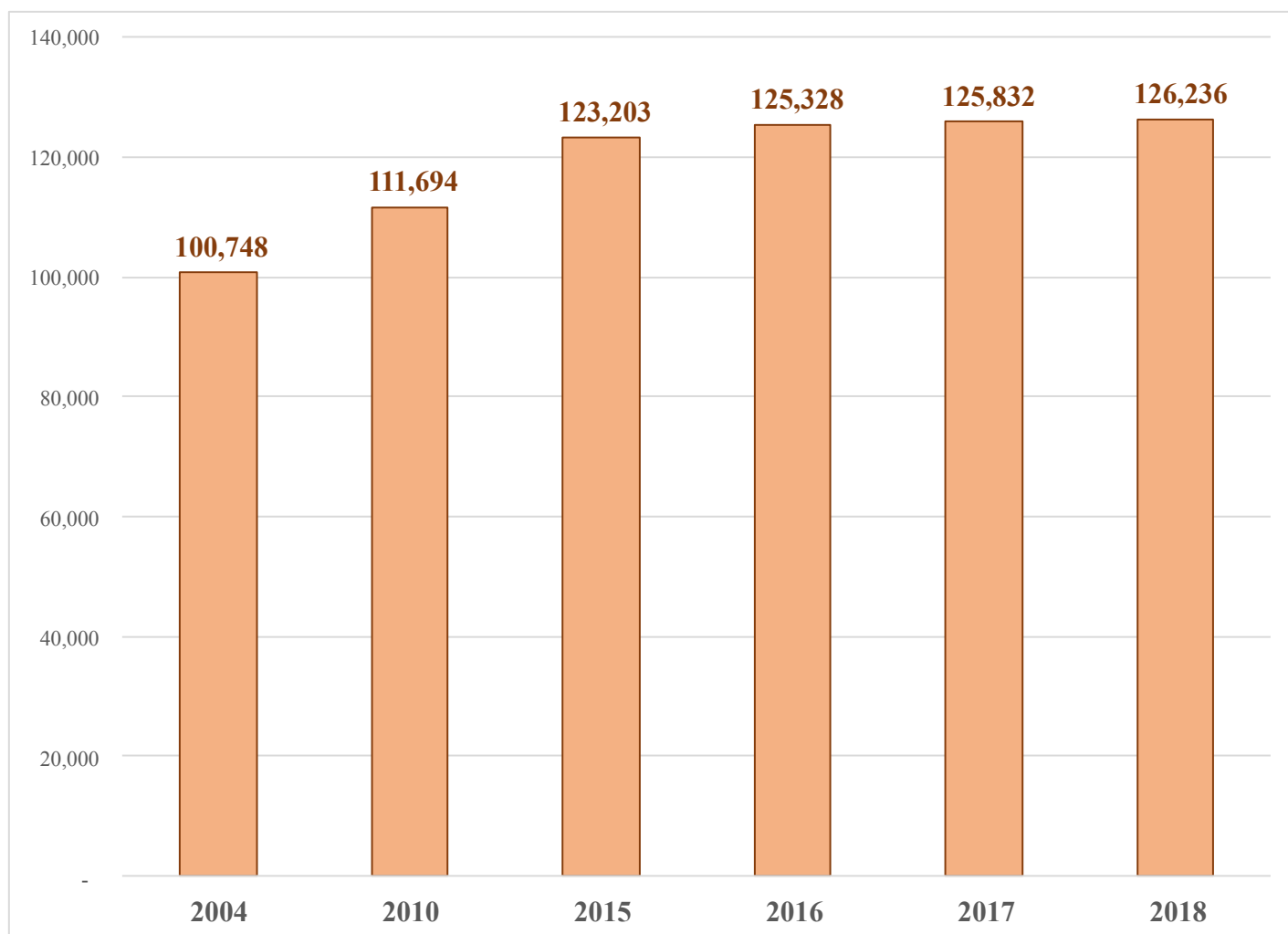


### 2.1.5. Pirâmida Projecção População Município de Baucau, por Grupo de Idade e Sexo, 2018



Fonte: Direcção Geral de Estatística  
 - Monografia Projecção População 2018 de Censo População no Umakain 2015

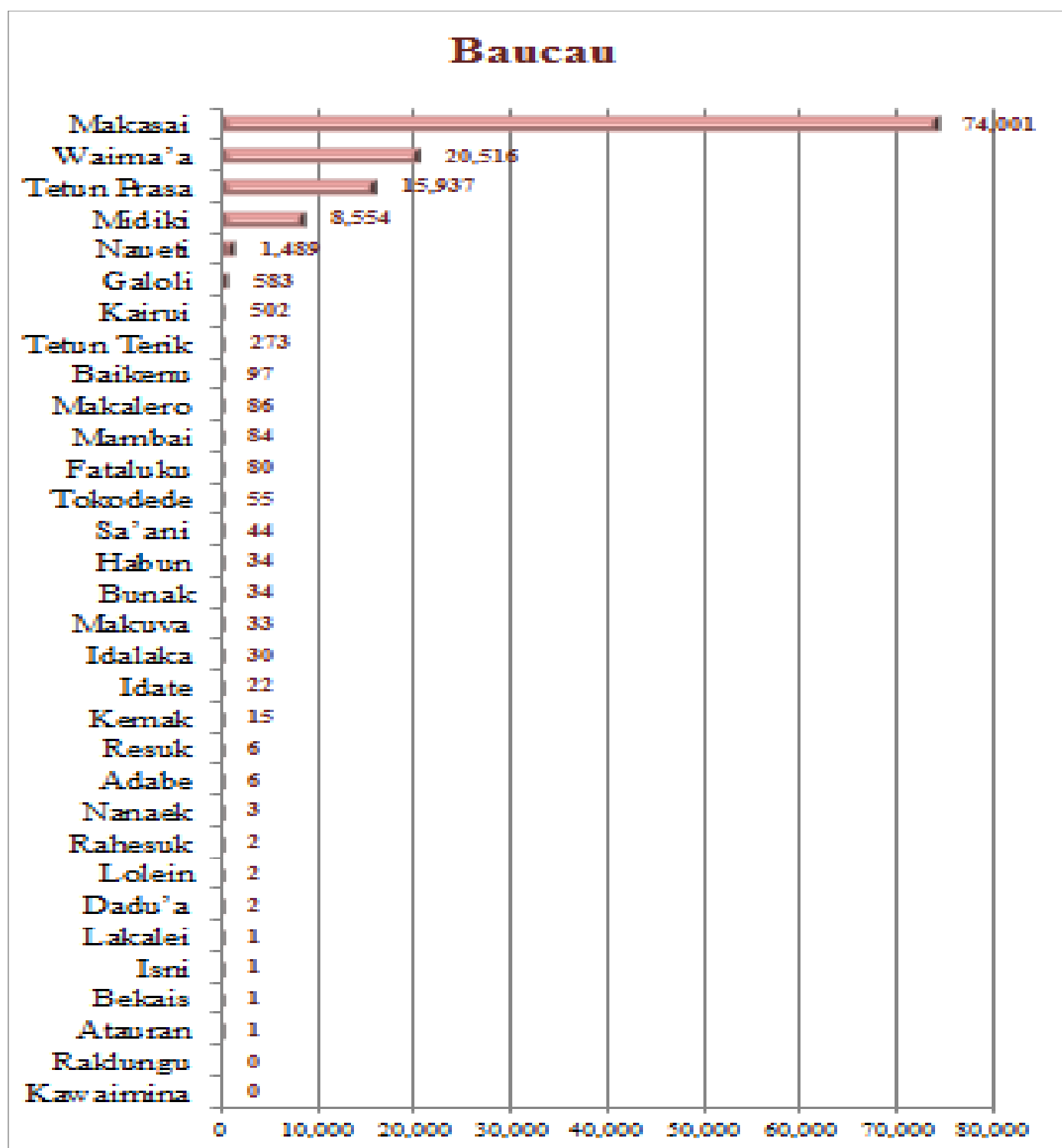
## 2.1.6. Gráfico População de Baucau Acordo com a Times Referência Vários



**Fonte:** Direcção Geral de Estatística

- Survey Suco Timor-Leste 2001
- Censo População no Uma Kain 2004, 2010 e 2015
- Monografia Projecção População 2016, 2017 e 2018.

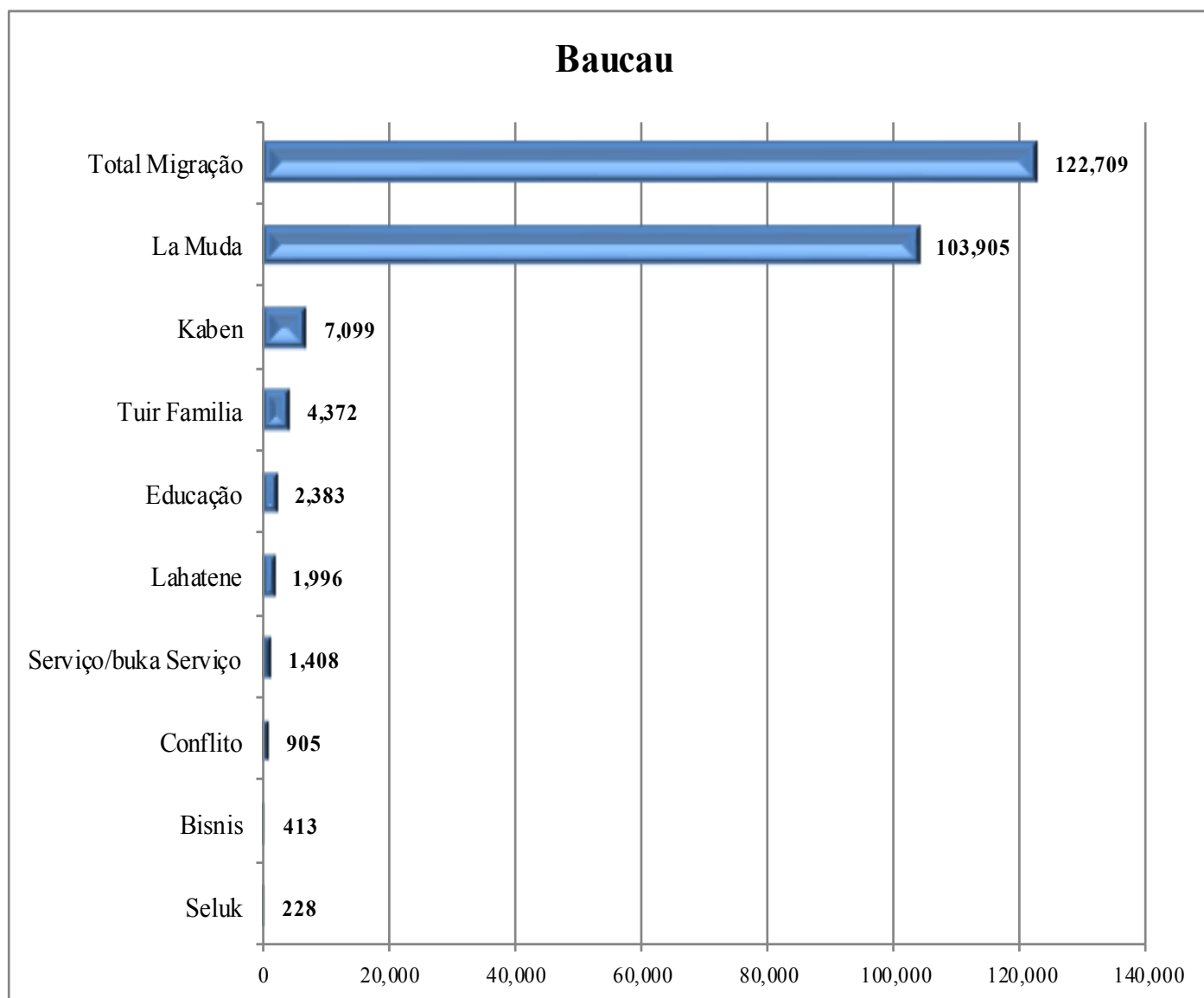
### 2.1.7. Gráfico: População Município de Baucau, por Língua Materna



Fonte: Direcção Geral de Estatística

- Censo População no Uma Kain 2015

### 2.1.8. Gráfico: Razão População Município de Baucau, halo Migração



**Fonte:** Direcção Geral de Estatística  
- Censo População no Uma Kain 2015

### 2.1.9. Outros Indicadores em Município de Baucau, 2016 e 2018

Município de Baucau	2016	2017	2018
Taxa de crescimento da população (Percentagem)	0.5	0.4	0.3
Média da idade	19	19	19.4
Esperança de vida a nascença	x	x	x
Relação de masculinidade	102	101	100.7
Tata bruta de natalidade	24.6	23.8	23
Taxa bruta de mortalidade	9.6	9.5	9.4
Total dependencia ratio	98.5	96	94.2
Índice de envelhecimento	23.6	25	27.3
Índice de dependencia das crianças	78.7	76	74

**Fontes:** Direcção Geral de Estatística

- Monografia Projecção População 2016, 2017 e 2018 de Censo População no Umakain 2015

## 2.2. EDUCAÇÃO

### 2.2.1. Ensino Pre-Escolar

#### 2.2.1.1. Número Alunos Ensino Pre-Escolar Público e Privado, tuir Sexo e tuir posto Administrativos em Município de Baucau, 2018

Posto Administrativos	Número Alunos Pre-Primaria								
	Publico			Privado			Total Publico + Privado		
	Mane	Feto	Total M+F	Mane	Feto	Total M+F	Mane	Feto	Total M+F
Baguia	22	14	36	35	40	75	57	54	111
Baucau Vila	51	61	112	201	224	425	252	285	537
Laga	0	0	0	0	0	0	0	0	0
Quelicaí	8	14	22	16	19	35	24	33	57
Vemasse	17	18	35	78	75	153	95	93	188
Venilale	23	40	63	24	27	51	47	67	114
<b>Total</b>	<b>121</b>	<b>147</b>	<b>268</b>	<b>354</b>	<b>385</b>	<b>739</b>	<b>475</b>	<b>532</b>	<b>1,007</b>

Fonte: Educação Município de Baucau

#### 2.2.1.2. Número Professores Ensino Pre-Escolar Público e Privado, tuir Sexo e tuir posto Administrativos em Município de Baucau, 2018

Posto Administrativos	Número Professores Pre-Primaria								
	Publico			Privado			Total Publico + Privado		
	Mane	Feto	Total M+F	Mane	Feto	Total M+F	Mane	Feto	Total M+F
Baguia	0	0	0	0	6	6	0	6	6
Baucau Vila	0	2	2	2	21	23	2	23	25
Laga	0	0	0	0	0	0	0	0	0
Quelicaí	0	0	0	0	0	0	0	0	0
Vemasse	0	0	0	0	5	5	0	5	5
Venilale	0	0	0	1	3	4	1	3	4
<b>Total</b>	<b>0</b>	<b>2</b>	<b>2</b>	<b>3</b>	<b>35</b>	<b>38</b>	<b>3</b>	<b>37</b>	<b>40</b>

Fonte: Educação Município de Baucau

### 2.2.1.3. Número Escolas Ensino Pre-Escolar Público e Ensino Pre-Escolar Privado em Município de Baucau, 2018

Posto Administrativos	Número Escolas		
	Público	Privado	Total Público + Privado
Baguia	1	1	2
Baucau	4	4	8
Laga	0	0	0
Quelicai	0	0	0
Vemasse	0	6	6
Venilale	0	2	2
<b>Total</b>	<b>5</b>	<b>13</b>	<b>18</b>

Fonte: Educação Município de Baucau

### 2.2.1.4. Número Salas Ensino Pre-Escolar Público e Ensino Pre-Escolar Privado em Município de Baucau, 2018

Posto Administrativos	Número Salas Pre-Primaria								
	Público			Privado			Total Público + Privado		
	Diak	Razuavel	A'at	Diak	Razuavel	A'at	Diak	Razuavel	A'at
Baguia	2	0	0	2	2	0	4	2	0
Baucau	13	0	1	12	9	0	25	9	1
Laga	0	0	0	0	0	0	0	0	0
Quelicai	0	0	0	0	0	0	0	0	0
Vemasse	1	1	0	4	4	0	5	5	0
Venilale	0	0	0	2	2	0	2	2	0
<b>Total</b>	<b>16</b>	<b>1</b>	<b>1</b>	<b>20</b>	<b>17</b>	<b>0</b>	<b>36</b>	<b>18</b>	<b>1</b>
	<b>18</b>			<b>37</b>			<b>55</b>		

Fonte: Educação Município de Baucau

## 2.2.2. Ensino Básico

### 2.2.2.1. Número Alunos Ensino Básico Público e Privado, tuir Sexo e tuir posto Administrativos em Município de Baucau, 2018

Posto Administrativos	Número Alunos Ensino Básico								
	Publico			Privado			Total Publico + Privado		
	Mane	Feto	Total M+F	Mane	Feto	Total M+F	Mane	Feto	Total M+F
Baguia	929	893	1,822	905	865	1,770	1,834	1,758	3,592
Baucau Vila	4,911	4,671	9,582	2,270	2,097	4,367	7,181	6,768	13,949
Laga	966	951	1,917	1,063	1,187	2,250	2,029	2,138	4,167
Quelicaí	1,590	1,417	3,007	1,029	916	1,945	2,619	2,333	4,952
Vemasse	845	842	1,687	561	531	1,092	1,406	1,373	2,779
Venilale	1,217	1,225	2,442	1,523	1,280	2,803	2,740	2,505	5,245
<b>Total</b>	<b>10,458</b>	<b>9,999</b>	<b>20,457</b>	<b>7,351</b>	<b>6,876</b>	<b>14,227</b>	<b>17,809</b>	<b>16,875</b>	<b>34,684</b>

Fonte: Educação Município de Baucau

### 2.2.2.2. Número Professores Ensino Básico Público e Ensino Básico Privado, tuir Sexo e tuir posto Administrativos em Município de Baucau, 2018

Posto Administrativos	Número Profesores Ensino Básico								
	Publico			Privado			Total Publico + Privado		
	Mane	Feto	Total M+F	Mane	Feto	Total M+F	Mane	Feto	Total M+F
Baguia	73	36	109	41	27	68	114	63	177
Baucau Vila	837	149	986	56	83	139	893	232	1,125
Laga	56	35	91	38	42	80	94	77	171
Quelicaí	138	51	189	65	34	99	203	85	288
Vemasse	43	23	66	10	12	22	53	35	88
Venilale	56	19	75	72	28	100	128	47	175
<b>Total</b>	<b>1,203</b>	<b>313</b>	<b>1,516</b>	<b>282</b>	<b>226</b>	<b>508</b>	<b>1,485</b>	<b>539</b>	<b>2,024</b>

Fonte: Educação Município de Baucau



### 2.2.2.3. Número Escolas Ensino Básico Público e Privado, em Município de Baucau, 2018

Posto Administrativos	Número Escolas Ensino Básico		
	Público	Privado	Total Público + Privado
Baguia	28	17	45
Baucau Vila	90	25	115
Laga	22	26	48
Quelicaí	49	26	75
Vemasse	19	12	31
Venilale	21	27	48
<b>Total</b>	<b>229</b>	<b>133</b>	<b>362</b>

Fonte: Educação Município de Baucau

### 2.2.2.4. Número Salas Ensino Básico Público e Privado, em Município de Baucau, 2018

Posto Administrativos	Número Salas Ensino Básico								
	Público			Privado			Total Público + Privado		
	Diak	Razuavel	A'at	Diak	Razuavel	A'at	Diak	Razuavel	A'at
Baguia	50	44	9	32	31	3	82	75	12
Baucau Vila	150	101	41	90	77	4	240	178	45
Laga	34	27	16	56	48	5	90	75	21
Quelicaí	87	88	29	29	26	46	116	114	75
Vemasse	12	34	4	36	28	0	48	62	4
Venilale	48	37	5	56	57	19	104	94	24
<b>Total</b>	<b>381</b>	<b>331</b>	<b>104</b>	<b>299</b>	<b>267</b>	<b>77</b>	<b>680</b>	<b>598</b>	<b>181</b>
	<b>816</b>			<b>643</b>			<b>1,459</b>		

Fonte: Educação Município de Baucau

### 2.2.3. Ensino Secundário Geral

#### 2.2.3.1. Número Alunos Ensino Secundário Geral Público e Privado, tuir Sexo no tuir Posto Administrativos, Município de Baucau, 2018

Posto Administrativos	Número Alunos Ensino Secundario Geral								
	Publico			Privado			Total Publico + Privado		
	Mane	Feto	Total M+F	Mane	Feto	Total M+F	Mane	Feto	Total M+F
Baguia	66	119	185	33	58	91	99	177	276
Baucau Vila	1,322	1,576	2,898	389	440	829	1,711	2,016	3,727
Laga	115	158	273	110	104	214	225	262	487
Quelicai	138	159	297	53	39	92	191	198	389
Vemasse	168	172	340	0	0	0	168	172	340
Venilale	246	269	515	34	68	102	280	337	617
<b>Total</b>	<b>2,055</b>	<b>2,453</b>	<b>4,508</b>	<b>619</b>	<b>709</b>	<b>1,328</b>	<b>2,674</b>	<b>3,162</b>	<b>5,836</b>

Fonte: Educação Município de Baucau

#### 2.2.3.2. Número Professores Ensino Secundário Geral Público e Privado, tuir Sexo no tuir Posto Administrativos em Município de Baucau, 2018

Posto Administrativos	Número Professores Ensino Secundario Geral								
	Publico			Privado			Total Publico + Privado		
	Mane	Feto	Total M+F	Mane	Feto	Total M+F	Mane	Feto	Total M+F
Baguia	9	2	11	2	0	2	11	2	13
Baucau Vila	86	33	119	10	7	17	96	40	136
Laga	12	3	15	0	0	0	12	3	15
Quelicai	9	2	11	2	0	2	11	2	13
Vemasse	9	4	13	0	0	0	9	4	13
Venilale	12	6	18	0	0	0	12	6	18
<b>Total</b>	<b>137</b>	<b>50</b>	<b>187</b>	<b>14</b>	<b>7</b>	<b>21</b>	<b>151</b>	<b>57</b>	<b>208</b>

Fonte: Educação Município de Baucau

### 2.2.3.3. Número Escolas Ensino Secundario Geral Público e Privado, em Município de Baucau, 2018

Posto Administrativos	Número Escola Ensino Secundario Geral		
	Público	Privado	Total Público + Privado
Baguia	0	0	0
Baucau Vila	25	6	31
Laga	2	2	4
Quelicai	2	0	2
Vemasse	1	0	1
Venilale	7	0	7
<b>Total</b>	<b>37</b>	<b>8</b>	<b>45</b>

Fonte: Educação Município de Baucau

### 2.2.3.4. Número Salas Ensino Secundario Geral Público e Privado, em Município de Baucau, 2018

Posto Administrativos	Número Salas Ensino Secundario Geral								
	Público			Privado			Total Público + Privado		
	Diak	Razuavel	A'at	Diak	Razuavel	A'at	Diak	Razuavel	A'at
Baguia	0	0	22	0	0	0	0	0	22
Baucau Vila	35	9	0	20	0	0	55	9	0
Laga	6	0	0	7	0	0	13	0	0
Quelicai	3	3	0	0	0	0	3	3	0
Vemasse	3	0	0	0	0	0	3	0	0
Venilale	3	0	7	0	0	0	3	0	7
<b>Total</b>	<b>50</b>	<b>12</b>	<b>29</b>	<b>27</b>	<b>0</b>	<b>0</b>	<b>77</b>	<b>12</b>	<b>29</b>
	<b>91</b>			<b>27</b>			<b>118</b>		

Fonte: Educação Município de Baucau

## 2.2.4. Ensino Secundário Técnico Vocacional

### 2.2.4.1. Número Alunos Ensino Secundário Técnico Vocacional Público e Privado, tuir Sexo no tuir Posto Administrativos, Município de Baucau, 2018

Posto Administrativos	Número Alunos Ensino Secundario Técnico Vocacional								
	Publico			Privado			Total Publico + Privado		
	Mane	Feto	Total M+F	Mane	Feto	Total M+F	Mane	Feto	Total M+F
Baguia	0	0	0	0	0	0	0	0	0
Baucau Vila	298	331	629	215	18	233	513	349	862
Laga	0	0	0	23	46	69	23	46	69
Quelicai	0	0	0	12	16	28	12	16	28
Vemasse	0	0	0	0	0	0	0	0	0
Venilale	0	0	0	37	157	194	37	157	194
<b>Total</b>	<b>298</b>	<b>331</b>	<b>629</b>	<b>287</b>	<b>237</b>	<b>524</b>	<b>585</b>	<b>568</b>	<b>1,153</b>

Fonte: Educação Município de Baucau

### 2.2.4.2. Número Professores Ensino Secundário Técnico Vocacional Público e Privado, tuir Sexo no tuir Posto Administrativos em Município de Baucau, 2018

Posto Administrativos	Número Professores Ensino Secundario Técnico Vocacional								
	Publico			Privado			Total Publico + Privado		
	Mane	Feto	Total M+F	Mane	Feto	Total M+F	Mane	Feto	Total M+F
Baguia	0	0	0	0	0	0	0	0	0
Baucau Vila	16	4	20	24	1	25	40	5	45
Laga	0	0	0	0	0	0	0	0	0
Quelicai	0	0	0	7	0	7	7	0	7
Vemasse	0	0	0	0	0	0	0	0	0
Venilale	0	0	0	1	5	6	1	5	6
<b>Total</b>	<b>16</b>	<b>4</b>	<b>20</b>	<b>32</b>	<b>6</b>	<b>38</b>	<b>48</b>	<b>10</b>	<b>58</b>

Fonte: Educação Município de Baucau

### 2.2.4.3. Número Escolas Ensino Secundario Técnico Vocacional Público e Privado, em Município de Baucau, 2018

Posto Administrativos	Número Escola Ensino Secundario Técnico Vocacional		
	Público	Privado	Total Público + Privado
Baguia	0	0	0
Baucau Vila	7	7	14
Laga	0	1	1
Quelicaí	0	0	0
Vemasse	0	0	0
Venilale	0	2	2
<b>Total</b>	<b>7</b>	<b>10</b>	<b>17</b>

Fonte: Educação Município de Baucau

### 2.2.4.4. Número Salas Ensino Secundario Técnico Vocacional Público e Privado, em Município de Baucau, 2018

Posto Administrativos	Número Salas Ensino Secundario Técnico Vocacional								
	Público			Privado			Total Público + Privado		
	Diak	Razuavel	A'at	Diak	Razuavel	A'at	Diak	Razuavel	A'at
Baguia	0	0	0	0	0	0	0	0	0
Baucau Vila	13	4	1	12	0	1	25	4	2
Laga	0	0	0	6	6	0	6	6	0
Quelicaí	0	0	0	0	0	0	0	0	0
Vemasse	0	0	0	0	0	0	0	0	0
Venilale	0	0	0	7	0	0	7	0	0
<b>Total</b>	<b>13</b>	<b>4</b>	<b>1</b>	<b>25</b>	<b>6</b>	<b>1</b>	<b>38</b>	<b>10</b>	<b>2</b>
	<b>18</b>			<b>32</b>			<b>50</b>		

Fonte: Educação Município de Baucau

## 2.2.5. Ensino Superior (D3)

### 2.2.5.1. Número Alunos Ensino Superior Público e Privado, tuir Sexo no tuir Posto Administrativos, Município de Baucau, 2018

Posto Administrativos	Número Alunos Ensino Superior (D3)								
	Publico			Privado			Total Publico + Privado		
	Mane	Feto	Total	Mane	Feto	Total	Mane	Feto	Total
Baguia	0	0	0	0	0	0	0	0	0
Baucau Vila	0	0	0	91	284	375	91	284	375
Laga	0	0	0	0	0	0	0	0	0
Quelicalai	0	0	0	0	0	0	0	0	0
Vemasse	0	0	0	0	0	0	0	0	0
Venilale	0	0	0	0	0	0	0	0	0
<b>Total</b>	<b>0</b>	<b>0</b>	<b>0</b>	<b>91</b>	<b>284</b>	<b>375</b>	<b>91</b>	<b>284</b>	<b>375</b>

Fonte: Educação Município de Baucau

### 2.2.5.2. Número Professores Ensino Superior Público e Privado, tuir Sexo no tuir Posto Administrativos em Município de Baucau, 2018

Posto Administrativos	Número Professores Ensino Superior (D3)								
	Publico			Privado			Total Publico + Privado		
	Mane	Feto	Total M+F	Mane	Feto	Total M+F	Mane	Feto	Total M+F
Baguia	0	0	0	0	0	0	0	0	0
Baucau Vila	0	0	0	21	21	42	21	21	42
Laga	0	0	0	0	0	0	0	0	0
Quelicalai	0	0	0	0	0	0	0	0	0
Vemasse	0	0	0	0	0	0	0	0	0
Venilale	0	0	0	0	0	0	0	0	0
<b>Total</b>	<b>0</b>	<b>0</b>	<b>0</b>	<b>21</b>	<b>21</b>	<b>42</b>	<b>21</b>	<b>21</b>	<b>42</b>

Fonte: Educação Município de Baucau

### 2.2.5.3. Número Escolas Ensino Superior Público e Privado, em Município de Baucau, 2018

Posto Administrativos	Número Escola Ensino Superior (D3)		
	Público	Privado	Total Público + Privado
Baguia	0	0	0
Baucau Vila	0	3	3
Laga	0	0	0
Quelicai	0	0	0
Vemasse	0	0	0
Venilale	0	0	0
<b>Total</b>	<b>0</b>	<b>3</b>	<b>3</b>

Fonte: Educação Município de Baucau

### 2.2.5.4. Número Salas Ensino Superior Público e Privado, em Município de Baucau, 2018

Posto Administrativos	Número Salas Ensino Superior (D3)								
	Público			Privado			Total Público + Privado		
	Diak	Razuavel	A'at	Diak	Razuavel	A'at	Diak	Razuavel	A'at
Baguia	0	0	0	0	0	0	0	0	0
Baucau Vila	0	0	0	14	0	0	14	0	0
Laga	0	0	0	0	0	0	0	0	0
Quelicai	0	0	0	0	0	0	0	0	0
Vemasse	0	0	0	0	0	0	0	0	0
Venilale	0	0	0	0	0	0	0	0	0
<b>Total</b>	<b>0</b>	<b>0</b>	<b>0</b>	<b>14</b>	<b>0</b>	<b>0</b>	<b>14</b>	<b>0</b>	<b>0</b>
	<b>0</b>			<b>14</b>			<b>14</b>		

Fonte: Educação Município de Baucau

## 2.2.6. Rezumo Total Alunos, Professores, Escola e Salas por Ensino, em Município de Baucau, 2018

### 2.2.6.1. Rezumo Total Alunos por Ensino e Sexo, em Município de Baucau, 2018

Ensino	Alunos								
	Publico			Privado			Total		
	Mane	Feto	Total M+F	Mane	Feto	Total M+F	Mane	Feto	Total M+F
Ensino Pre-Escolar	121	147	268	354	385	739	475	532	1,007
Ensino Básico	10,458	9,999	20,457	7,351	6,876	14,227	17,809	16,875	34,684
Ensino Secundário Geral	2,055	2,453	4,508	619	709	1,328	2,674	3,162	5,836
Ensino Secundário Técnico Vocacional	298	331	629	287	237	524	585	568	1,153
Ensino Superior (D3)	0	0	0	91	284	375	91	284	375
<b>Total Alunos</b>	<b>12,932</b>	<b>12,930</b>	<b>25,862</b>	<b>8,702</b>	<b>8,491</b>	<b>17,193</b>	<b>21,634</b>	<b>21,421</b>	<b>43,055</b>

Fonte: Educação Município de Baucau

### 2.2.6.2. Rezumo Total Professores por Ensino e Sexo em Município de Baucau, 2018

Ensino	Professores								
	Publico			Privado			Total		
	Mane	Feto	Total M+F	Mane	Feto	Total M+F	Mane	Feto	Total M+F
Ensino Pre-Escolar	0	2	2	3	35	38	3	37	40
Ensino Básico	1,203	313	1,516	282	226	508	1,485	539	2,024
Ensino Secundário Geral	137	50	187	14	7	21	151	57	208
Ensino Secundário Técnico Vocacional	16	4	20	32	6	38	48	10	58
Ensino Superior (D3)	0	0	0	21	21	42	21	21	42
<b>Total Professores</b>	<b>1,356</b>	<b>369</b>	<b>1,725</b>	<b>352</b>	<b>295</b>	<b>647</b>	<b>1,708</b>	<b>664</b>	<b>2,372</b>

Fonte: Educação Município de Baucau



### 2.2.6.3. Rezumo Total Escolas por Ensino, em Município de Baucau, 2018

Ensino	Número Escolas por Ensino		
	Público	Privado	Total Público + Privado
Ensino Pre-Escolar	5	13	18
Ensino Básico	229	133	362
Ensino Secundário Geral	37	8	45
Ensino Secundário Técnico Vocacional	7	10	17
Ensino Superior (D3)	0	3	3
<b>Total Escolas</b>	<b>278</b>	<b>167</b>	<b>445</b>

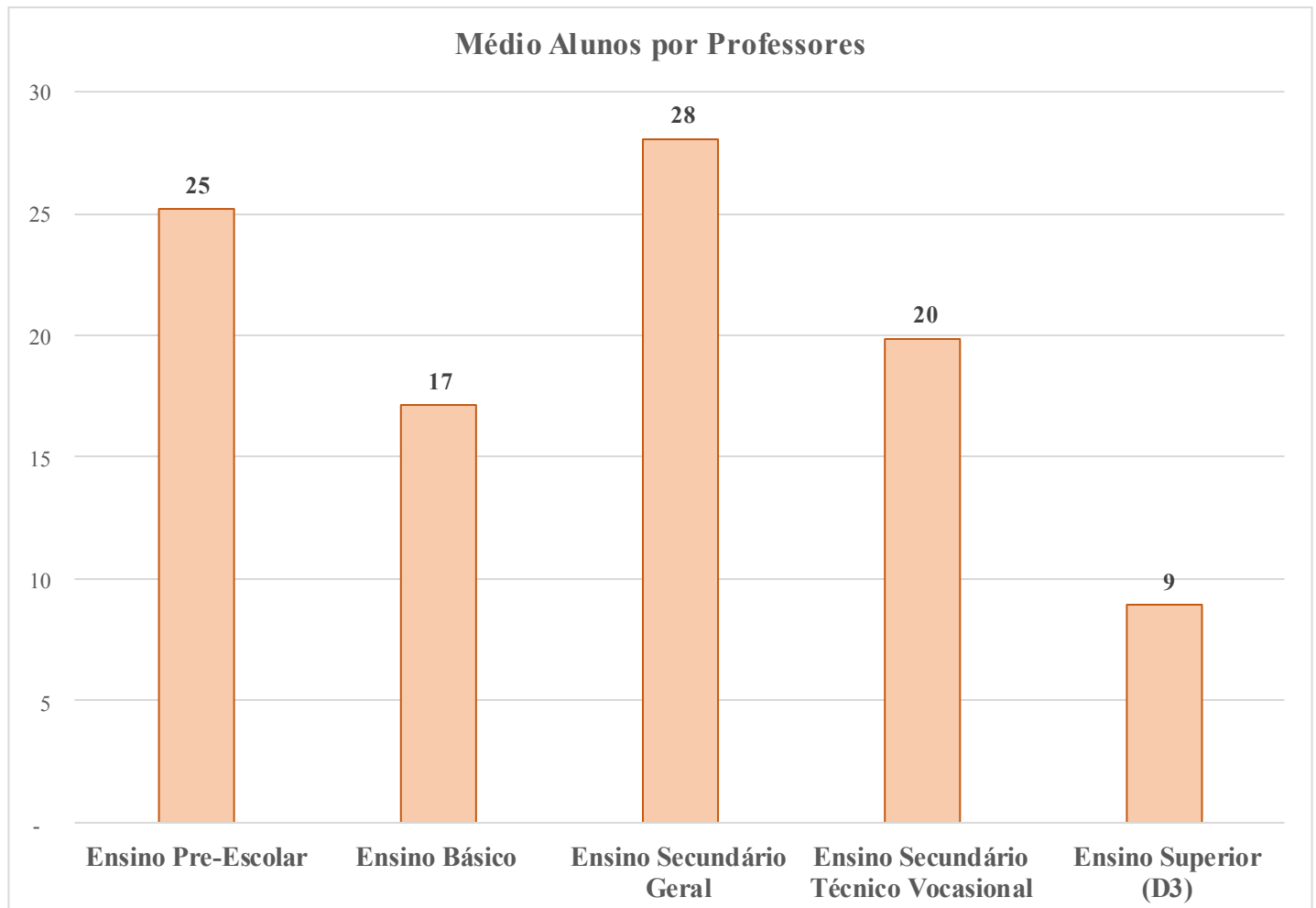
Fonte: Educação Município de Baucau

### 2.2.6.4. Rezumo Total Salas por Ensino em Município de Baucau, 2018

	Número Salas por Ensino									
	Público			Privado			Total Público + Privado			Total Salas por Ensino
	Diak	Razuavel	A'at	Diak	Razuavel	A'at	Diak	Razuavel	A'at	
Ensino Pre-Escolar	16	1	1	20	17	0	36	18	1	55
Ensino Básico	381	331	104	299	267	77	680	598	181	1,459
Ensino Secundário Geral	50	12	29	27	0	0	77	12	29	118
Ensino Secundário Técnico Vocacional	13	4	1	25	6	1	38	10	2	50
Ensino Superior (D3)	0	0	0	14	0	0	14	0	0	14
<b>Total Salas</b>	<b>460</b>	<b>348</b>	<b>135</b>	<b>385</b>	<b>290</b>	<b>78</b>	<b>845</b>	<b>638</b>	<b>213</b>	<b>1,696</b>
	<b>943</b>			<b>753</b>			<b>1,696</b>			

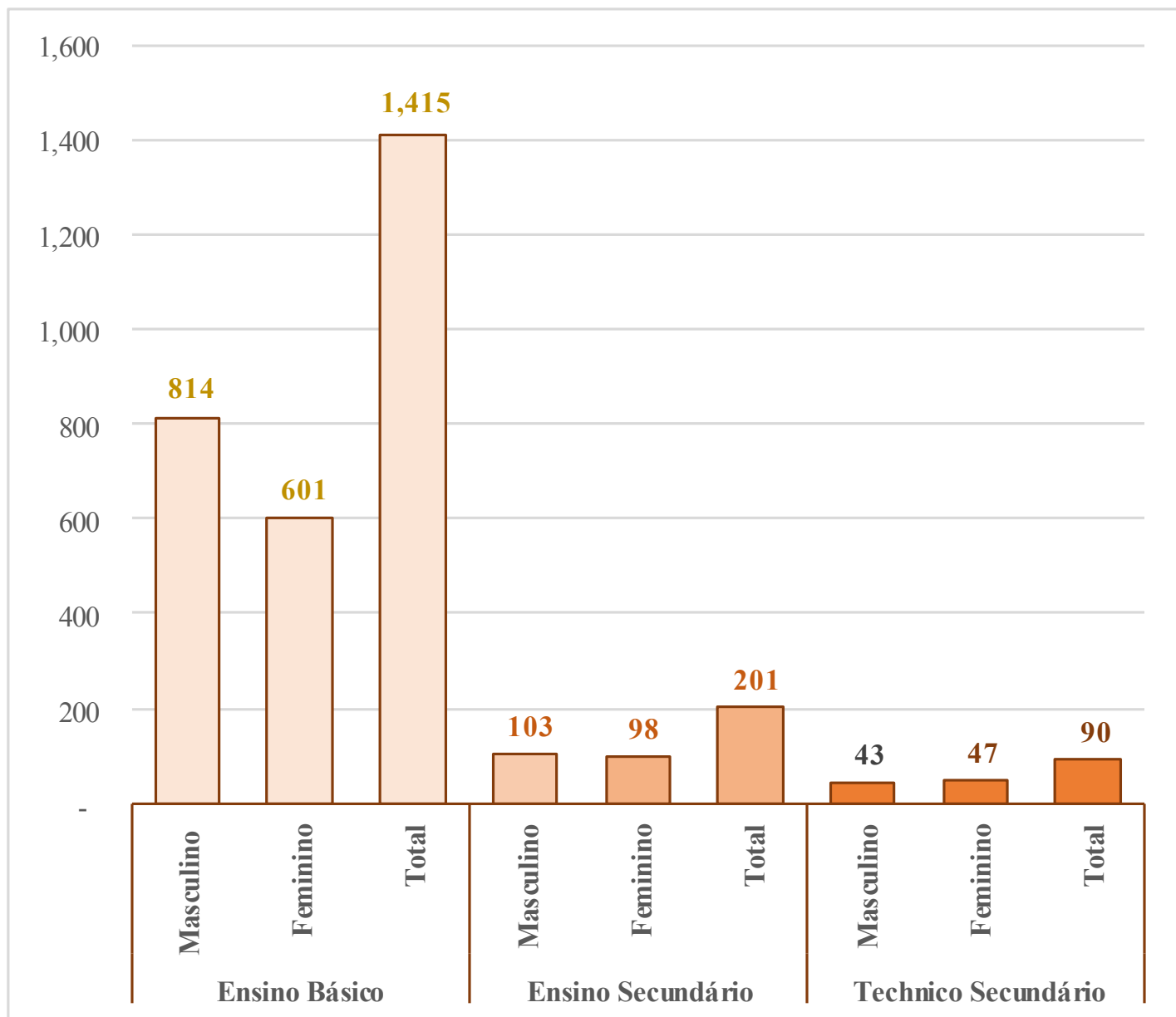
Fonte: Educação Município de Baucau

### 2.2.7. Gráfico: Número Médio Alunos por Professores em Município de Baucau, 2018



Fonte: Educação Município de Baucau

**2.2.8. Gráfico: Número Alunos Abandona Escolar por Ensino e por Sexo, em Município de Baucau, 2018**



Fonte: EMIS *Ministério da Educação*

## 2.3. SAÚDE

### 2.3.1. Estabelecimento Fasilidade da Saúde por Posto Administrativos em Município de Baucau, 2018

Posto Administrativos	Hospital	Centro da Saúde	Posto da Saúde	Posto SISCa	Maternidade	Clínica Privado	Clínica Movel
Baguia	-	1	4	10	1	-	-
Baucau	1	3	7	11	1	2	-
Laga	-	1	5	8	1	-	-
Quelical	-	1	5	16	1	-	-
Vemasse	-	1	4	7	-	-	-
Venilale	-	1	5	8	1	1	-
<b>Total</b>	<b>1</b>	<b>8</b>	<b>30</b>	<b>60</b>	<b>5</b>	<b>3</b>	<b>-</b>

Fonte: DPHO Non CDC, SMS Baucau

### 2.3.2. Estabelecimento Fasilidade da Saúde por Ano em Município de Baucau, 2013 até 2018

Ano	Hospital	Centro da Saúde	Posto da Saúde	Posto SISCa	Maternidade	Clínica Privado	Clínica Movel
2013	1	7	25	60	-	-	11
2014	1	7	25	60	6	3	11
2015	1	7	25	60	6	3	11
2016	1	7	26	60	6	3	-
2017	1	8	28	60	5	3	14
2018	1	8	29	60	5	3	-

Fonte: DPHO Non CDC, SMS Baucau

### 2.3.3. Pessoal da Saúde por Posto Administrativos em Município de Baucau, 2018

Posto Administrativos	Medico no Para Medico				Total Medico no Para Medico
	Doutor Especialista	Doutor Geral	Enfermeiro	Parteira	
Baguia	x	x	x	x	x
Baucau Vila	x	x	x	x	x
Laga	x	x	x	x	x
Quelicai	x	x	x	x	x
Vemasse	x	x	x	x	x
Venilale	x	x	x	x	x
<b>Total</b>	<b>x</b>	<b>69</b>	<b>83</b>	<b>60</b>	<b>212</b>

Fonte: DPHO Non CDC, SMS Município de Baucau

### 2.3.4. Pessoal da Saúde por Ano em Município de Baucau, 2013 até 2018

Ano	Medico no Para Medico				Total Medico no Para Medico
	Doutor Especialista	Doutor Geral	Enfermeiro	Parteira	
2013	-	45	66	36	147
2014	-	23	41	28	92
2015	-	23	41	28	92
2016	-	82	84	59	225
2017	-	69	88	60	217
2018	-	69	83	60	212

Fonte: DPHO Non CDC, SMS Município de Baucau

**Nota:** Número Medico no Para Medico iha tabela leten, la Inclui Número Medico no Para Medico sira iha Hospital Regional Eduardo Ximenes (HoREX)

**2.3.5. Número Doutor no Para Medico Nacional no Internacional tuir Sexo iha Hospital Regional Eduardo Ximenes Município de Baucau, 2018**

Profisaun	Sexo		
	Mane	Feto	Total
<b>Especialidade</b>			
Médico Especialista Cirurgia	1	0	1
Mediku Geral	12	15	27
Enfermeiro/Enfermeira	47	38	85
Assistente Enfermeiro/Enfemeira	2	3	5
Parteira/Mediwife	0	24	24
<b>Total</b>	<b>62</b>	<b>80</b>	<b>142</b>

<b>Tekniku Aliados</b>			
Tekniku Analista/Laboratoriu	9	3	12
Assistente Laboratoriu no Motivador TB	3	0	3
Tekniku Farmasia	4	5	9
Tekniku Anastecia	5	0	5
Tekniku X-Ray	3	3	6
Tekniku Matan/Oftamologia	1	2	3
Tekniku Estomatologia/Dentista	0	1	1
Tekniku Nutrisaun	2	0	2
Tekniku Fisiotherapia	0	2	2
Tekniku Medikal Record	2	2	4
Tekniku Biomedikal Engineering	2	0	2
Tekniku Telefonenista Ambulacia	1	0	1
Tekniku Motorista Ambulancia	4	0	4
<b>Total</b>	<b>36</b>	<b>18</b>	<b>54</b>

<b>Statuto Kontratado MDS</b>			
Enfermeira	0	1	1
Kordenador Nutrisaun	0	1	1
Motorista	3	0	3
Siguransa/Security	53	2	55
<b>Total</b>	<b>56</b>	<b>4</b>	<b>60</b>

*Continua...*

Profisaun	Sexo		
	Mane	Feto	Total
<b>Estatuto Kontratado Regime Internato</b>			
Mediku Geral	1	0	1
Tekniku Radiologia	3	3	6
Tekniku Fisiotherapia	2	3	5
Tekniku Dentista/Estomatologia	1	1	2
<b>Total</b>	<b>7</b>	<b>7</b>	<b>14</b>
<b>Funsionario Kontratado husi Global Fund</b>			
Assistente Malaria	0	1	1
Koordenador TBC HoREX Baucau	0	1	1
<b>Total</b>	<b>0</b>	<b>2</b>	<b>2</b>
<b>Compania Parseiro ho Servisu</b>			
Kozinha/Nutrisaun	5	19	14
Cliner/Limpeza	24	26	50
<b>Total</b>	<b>29</b>	<b>35</b>	<b>64</b>
<b>Mediku Internasional Kontratado</b>			
Mediku Geral	1	0	1
Mediku Espesialsta Obgyn	1	1	2
Mediku Espesialista Pediatria	0	0	0
<b>Total</b>	<b>2</b>	<b>1</b>	<b>3</b>
<b>Mediku Brigada Cubano</b>			
Mediku Geral	1	1	2
Mediku Espesialsta Obgyn	1	0	1
Mediku Espesialista Pediatria	0	1	1
Mediku Espesialista Cirurgia	1	0	1
Mediku Espesialista Ortopedic	1	0	1
Mediku Espesialista Neonatologia	0	1	1
Mediku Espesialista Internista	2	0	2
Mediku Espesialista Dermatologia	0	1	1

Continua...

Continuação 2.3.5.

Profisaun	Sexo		
	Mane	Feto	Total
<b>Mediku Brigada Cubano (Continua...)</b>			
Mediku Especialista Anasteciolog	0	1	1
Mediku Especialista Radiologia	0	1	1
Tekniku X-Ray	0	1	1
Tekniku USG	0	0	0
Tekniku Instrumentu	0	0	0
Tekniku Biomedikal Engineering	1	0	1
<b>Total</b>	<b>7</b>	<b>7</b>	<b>14</b>
<b>Total Rekurso Humano HOREX</b>	<b>199</b>	<b>154</b>	<b>353</b>

Fonte: Hospital Regional Eduardo Ximenes Município de Baucau

### 2.3.6. Número Transportes no Equipamento Logístico no Comunicação de Saúde por Posto Administrativos em Município de Baucau, 2018

Centro da Saúde Posto Administra- tivos	Equipamentos Logístico Saúde							
	Kareta Operacional		Motorizada		Radio SSB		Telefone/Mobile	
	Funsiona	La Funsiona	Funsiona	La Funsiona	Funsiona	La Funsiona	Funsiona	La Funsiona
Baguia	x	x	x	x	x	x	x	x
Baucau Vila	x	x	x	x	x	x	x	x
Laga	x	x	x	x	x	x	x	x
Quelicaí	x	x	x	x	x	x	x	x
Vemasse	x	x	x	x	x	x	x	x
Venilale	x	x	x	x	x	x	x	x
<b>Total</b>	<b>9</b>	<b>4</b>	<b>140</b>	<b>14</b>	<b>0</b>	<b>0</b>	<b>52</b>	<b>0</b>

Fonte: Ministerio da Saúde  
- Relatório Estatística Saúde Período Jan - Dez 2018

Nota: X Dados laiha



**2.3.7. Número Doutor no Para Medico Nacional no Internacional tuir Sexo iha Hospital Regional Eduardo Ximenes Município de Baucau, 2018**

Doutor e Para Medico	Medico Nacional			Medico Internacional			Total Medico Nacional + Medico Internacional		
	Mane	Feto	Total	Mane	Feto	Total	Mane	Feto	Total
Doutor Espesialista	1	0	1	7	6	13	8	6	14
Doutor Geral	14	15	29	0	2	2	14	17	31
Doutor Nehan	0	0		1	0	1	1	0	1
Enfermeiro Geral	48	38	86	0	0	0	48	38	86
Enfermeiro Nehan	1	1	2	0	0	0	1	1	2
Parteira	0	24	24	0	0	0	0	24	24
<b>Total</b>	<b>64</b>	<b>78</b>	<b>142</b>	<b>8</b>	<b>8</b>	<b>16</b>	<b>72</b>	<b>86</b>	<b>158</b>

Fonte: Hospital Regional Eduardo Ximenes Município de Baucau

**2.3.8. Número Inan Isin Rua Hetan Tratamento tuir Grupo de Idade, Tu'ur Ahi, Tu'ur Ahi Moris, Tu'ur Ahi Mate no tuir Sexo iha Hospital Regional Eduardo Ximenes Município de Baucau, 2018**

Grupo de Idade Inan Isin Rua	Número Inan Isin Rua	Número Inan Tu'ur Ahi	Total Inan Tu'ur Ahi		Total Bebe			
			Moris	Mate	Moris		Mate	
					Mane	Feto	Mane	Feto
10 - 14	0	0	0	0	0	0	0	0
15 - 19	18	9	9	0	5	2	1	2
20 - 24	469	256	256	0	139	127	4	4
25 - 29	789	469	468	1	247	218	3	2
30 - 34	665	280	279	1	182	105	5	3
35 - 39	41	34	34	0	16	13	2	4
40 - 44	6	3	3	0	1	2	0	0
45 - 49	0	0	0	0	0	0	0	0
50 - 54	0	0	0	0	0	0	0	0
55 - 59	0	0	0	0	0	0	0	0
<b>Total</b>	<b>1,988</b>	<b>1,051</b>	<b>1,049</b>	<b>2</b>	<b>590</b>	<b>467</b>	<b>15</b>	<b>15</b>

Fonte: Hospital Regional Eduardo Ximenes Município de Baucau

### 2.3.9. Número Partos Asistidos por Posto Administrativos em Município de Baucau, 2018

Centro da Saúde	Projeção Número Partos Moris	Número Partos					
		Na Casa		Facilidade de Saúde		Total Partos Atende Husi Pesol da Saúde	
		Abs	%	Abs	%	Abs	%
Baguia	381	28	7	199	52	227	60
Baucau Vila	1,870	58	3	779	42	837	45
Laga	580	38	7	506	87	544	94
Quelicaí	674	15	2	347	51	362	54
Vemasse	362	15	4	250	69	265	73
Venilale	625	32	5	218	35	250	40
<b>Total</b>	<b>4,492</b>	<b>186</b>	<b>4</b>	<b>2,299</b>	<b>51</b>	<b>2,485</b>	<b>55</b>

Fonte: DHS Município de Baucau

### 2.3.10. Número Partos Asistidos por Ano em Município de Baucau, 2013 até 2018

Centro da Saúde	Projeção Número Partos Moris	Número Partos					
		Na Casa		Facilidade de Saúde		Total Partos Atende Husi Pesol da Saúde	
		Abs	%	Abs	%	Abs	%
2013	4,000	571	14	10,031	26	0	40
2014	4,000	514	13	2,455	61	0	51
2015	3,854	471	12	2,593	67	0	479
2016	-	299		2,569	0	0	0
2017	4,492	318	7	2,452	55	1,955	44
2018	4,492	186	4	2,299	51	2,485	55

Fonte: DHS Município de Baucau

### 2.3.11. Número Inan Isin Rua Ne'ebe halo Kuida ba Ante Natal no Simu Suplementação Ferru, por Posto Administrativos em Município de Baucau, 2018

Posto Administrativos	Projeção Número Inan Isin Rua	Inan Isin Rua Kuida Visita Ante Natal				Inan Isin Rua Simu Suplementasaun Aumenta Ra'an Ferro (90x3)	
		Dala Uluk (K1)		Dala Hat (K4)		Abs	%
		Abs	%	Abs	%		
Baguia	419	297	71	237	57	260	62
Baucau Vila	2,053	1,662	81	1,400	68	1,485	72
Laga	638	564	88	513	80	358	56
Quelical	741	504	68	591	80	545	74
Vemasse	399	278	70	241	60	219	55
Venilale	688	570	83	519	75	570	83
<b>Total</b>	<b>4,938</b>	<b>3,875</b>	<b>77</b>	<b>3,501</b>	<b>70</b>	<b>3,437</b>	<b>67</b>

Fonte: DPHO Saúde Materno Infantil SDS Baucau

### 2.3.12. Número Inan Isin Rua Ne'ebe Abortus no Complicação por Centro da Saúde Posto Administrativos em Município de Baucau, 2018

Posto Administrativos	Complicação Isin Rua					Mortalidade Maternal		Abortus
	Emorragia	Eclampsia	Obstructed Labor	Puerp. Sepsis	Total	Abs	Taxa	
	Abs	Abs	Abs	Abs				Abs
Baguia	0	0	0	0	0	0	0	0
Baucau Vila	7	4	1	0	12	0	0	3
Laga	4	0	5	0	9	0	0	4
Quelical	1	0	0	1	2	0	0	2
Vemasse	0	0	3	0	3	0	0	0
Venilale	6	2	6	2	16	0	0	2
<b>Total</b>	<b>18</b>	<b>6</b>	<b>15</b>	<b>3</b>	<b>42</b>	<b>0</b>	<b>0</b>	<b>11</b>

Fonte: DPHO Non CDC Saúde Mental SMS Município de Baucau

### 2.3.13. Número Kosok Oan Moris ho Todan Menus (LBWI) no Partos Mate por Centro da Saúde Posto Administrativos em Município de Baucau, 2018

Posto Administrativos	Kosok Oan Moris ho Todan Menus husi (<2,500 gr)	Partos Mate (Still Birth)	Idade (Loron) Kosok Oan Mate		Total
			0 - 6	7 - 28	
Baguia	45	1	5	0	6
Baucau Vila	50	2	3	0	5
Laga	8	1	5	0	6
Quelicaí	1	0	6	0	6
Vemasse	27	1	1	0	2
Venilale	21	2	4	0	6
<b>Total</b>	<b>152</b>	<b>7</b>	<b>24</b>	<b>0</b>	<b>31</b>

Fonte: DPHO Non CDC Saúde Mental SMS Município de Baucau

### 2.3.14. Número Inan Isin Rua Ne'ebe halo Visita Post Natal e Simu Suplementação Ferru e Inan ne'ebe halo Visita Semana 1-6 Depois de Partos por Posto Administrativos em Município de Baucau, 2018

Posto Administrativos	Projecção Número Partos Moris	Inan ne'ebe halo Vizita semana 1-6 depois de Partos no Simu Suplementação					
		Pasto Natal Depois de Partos (Primeiro Semana)		Posto Natal Depois de Partos (Semana 1-6)		Posto Natal Simu Suplementação Vit. A no Ferru	
		Abs	%	Abs	%	Abs	%
Baguia	381	261	69	235	62	261	69
Baucau Vila	1,870	740	40	718	38	740	40
Laga	580	491	85	485	84	491	85
Quelicaí	674	399	59	385	57	399	59
Vemasse	362	187	52	187	52	187	52
Venilale	625	261	42	244	39	261	42
<b>Total</b>	<b>4,492</b>	<b>2,339</b>	<b>52</b>	<b>2,254</b>	<b>50</b>	<b>2,339</b>	<b>52</b>

Fonte: DPHO Non CDC Saúde Mental SMS Município de Baucau

**2.3.15. Cobertura Imunização BCG no Sarampo para as Crianças Idade (< 1 Ano) por Centro da Saúde Posto Administrativos em Município de Baucau, 2018**

Centro da Saúde	Alvo Projecção População (No. < 1 anos)	Imunização			
		BCG		Sarampo	
		Abs	%	Abs	%
Baguia	330	298	90	375	114
Baucau	1,623	932	57	862	53
Laga	503	539	107	499	99
Quelicai	584	605	104	702	120
Vemasse	314	299	95	264	84
Venilale	542	580	107	790	146
HOREX	0	705	0	348	0
Lafaek	0	78	0	14	0
<b>Total</b>	<b>3,896</b>	<b>4,036</b>	<b>104</b>	<b>3,854</b>	<b>99</b>

Fonte: DHS Município de Baucau

**2.3.16. Cobertura Imunização BCG no Sarampo para as Crianças Idade (< 1 Ano) por Ano em Município de Baucau, 2013 até 2018**

Ano	Alvo Projecção População (No. < 1 anos)	Imunização			
		BCG		Sarampo	
		Abs	%	Abs	%
2013	3669	3525	96.1	2889	78.7
2014	3669	3966	108	3116	85
2015	3690	3530	96	3081	83
2016	-	4049	-	3221	-
2017	3896	3849	99	3572	92
2018	3896	4036	103	3854	99

Fonte: DHS Município de Baucau

### 2.3.17. Cobertura Imunização Polio Crianças Idade (< 1 Ano) por Centro da Saúde na Posto Administrativos em Município de Baucau, 2018

Centro da Saúde	Alvo Projecção População (No. < 1 anos)	Imunização							
		Polio-0		Polio-1		Polio-2		Polio-3	
		Abs	%	Abs	%	Abs	%	Abs	%
Baguia	330	211	64	342	104	296	90	328	99
Baucau	1,623	851	52	987	61	900	55	886	55
Laga	503	515	102	545	108	542	108	537	107
Quelicaí	584	413	71	729	125	720	123	771	132
Vemasse	314	238	76	316	101	286	91	287	91
Venilale	542	502	93	516	95	449	83	421	78
HOREX	0	600	0	405	0	388	0	354	0
Lafaek	0	73	0	78	0	72	0	72	0
<b>Total</b>	<b>3,896</b>	<b>3,403</b>	<b>87</b>	<b>3,918</b>	<b>101</b>	<b>3,653</b>	<b>94</b>	<b>3,656</b>	<b>94</b>

Fonte: DPHO Saúde Maternu Infantil (EPI) SMS Município de Baucau

Obs: HOREX = Hospital Regional Eduardo Ximenes

### 2.3.18. Cobertura Imunização Polio Crianças Idade (< 1 Ano) por Ano em Município de Baucau, 2013 até 2018

Centro da Saúde	Alvo Projecção População (No. < 1 anos)	Imunização							
		Polio-0		Polio-1		Polio-2		Polio-3	
		Abs	%	Abs	%	Abs	%	Abs	%
2013	3,669	2,877	78	3,446	93.9	3,334	91	3,413	93
2014	3,669	3,275	89	3,580	98	3,466	94	3,536	96
2015	3,690	2,988	81.0	3,372	91.4	3,129	84.8	3,074	83.3
2016	-	3,655	-	3,669	-	3,456	-	3,479	-
2017	3,896	3,334	86	3,786	97	3,461	89	3,467	89
2018	3,896	3,401	87	3,918	101	3,653	94	3,656	94

Fonte: DPHO Saúde Maternu Infantil (EPI) SMS Município de Baucau

**2.3.19. Cobertura Imunização TT para Mulheres Grávidas por Centro Posto Administrativos em Município de Baucau, 2018**

Centro da Saúde	Alvo Projecção População ba Inan Isin Rua	Imunização					
		TT-1		TT-2		TT-2+	
		Abs	%	Abs	%	Abs	%
Baguia	419	86	21	62	15	142	34
Baucau	2,058	139	7	166	8	559	27
Laga	638	130	20	137	21	386	61
Quelicai	741	25	3	58	8	284	38
Vemasse	399	24	6	36	9	150	38
Venilale	688	24	3	58	8	194	28
HOREX	0	36	0	41	0	585	0
Lafaek	0	12	0	45	0	168	0
<b>Total</b>	<b>4,943</b>	<b>476</b>	<b>10</b>	<b>603</b>	<b>12</b>	<b>2,468</b>	<b>50</b>

Fonte: DPHO Non CDC Saúde Mental SMS Município de Baucau

**2.3.20. Cobertura Imunização TT para Mulheres Grávidas por Ano em Município de Baucau, 2013 até 2018**

Centro da Saúde	Alvo Projecção População ba Inan Isin Rua	Imunização					
		TT-1		TT-2		TT-2+	
		Abs	%	Abs	%	Abs	%
2013	4,365	444	10.2	480	11	1,802	41.3
2014	4,365	508	12	499	11	1,581	36
2015	3,748	532	14	490	13	1,794	48
2016	-	3,669	-	3,456	-	3,475	-
2017	4,942	432	9	548	11	1,776	36
2018	4,943	476	10	603	12	2,468	50

Fonte: DPHO Non CDC Saúde Mental SMS Município de Baucau

### 2.3.21. Cobertura Imunização DPT/Hep.B, Para Crianças Idade (< 1 Ano) por Centro da Saúde Posto Administrativos em Município de Baucau, 2018

Centro da Saúde	Alvo Projecção Targeto População (No.< 1anos)	Imunização					
		DPT/Hep.B1		DPT/Hep.B2		DPT/Hep.B3	
		Abs	%	Abs	%	Abs	%
Baguia	330	342	104	296	90	328	99
Baucau	1,623	987	61	900	55	886	55
Laga	503	545	108	542	108	537	107
Quelicai	584	729	125	720	123	771	132
Vemasse	314	316	101	286	91	287	91
Venilale	542	516	95	449	83	421	78
HOREX	0	405	0	388	0	354	0
Lafaek	0	78	0	72	0	72	0
<b>Total</b>	<b>3,896</b>	<b>3,918</b>	<b>101</b>	<b>3,653</b>	<b>94</b>	<b>3,656</b>	<b>94</b>

Fonte: DHS Município de Baucau

### 2.3.22. Cobertura Imunização DPT/Hep.B, Para Crianças Idade (< 1 Ano) por Ano em Município de Baucau, 2013 até 2018

Centro da Saúde	Alvo Projecção Targeto População	Imunização					
		DPT/Hep.B1		DPT/Hep.B2		DPT/Hep.B3	
		Abs	%	Abs	%	Abs	%
2013	3669	3,446	93.92	3,334	90.9	3,413	93
2014	3669	3,580	98	3,466	94	3,536	96
2015	3690	3,372	91.4	3,129	84.8	3,074	83.3
2016	-	2,616	-	2,912	-	-	-
2017	3896	3,786	97	3,461	89	3,467	89
2018	3896	3,918	101	3,653	94	3,656	94

Fonte: DHS Município de Baucau



### 2.3.23. Cobertura LISIO, Tetu Todan no Prevalencia Malnutrição por Centro da Saúde em Município de Baucau, 2018

Centro da Saúde	Média Criança Idade < 5 anos ho todan Normal cada mês			Média Prevalencia (%) de Malnutrição Moderado Entre Criança idade < 5 anos, Cada Mês Compara com Criança (Tetu todan)			Média Prevalencia (%) de Malnutrição Grave, Entre Criança idade < 5 ano, Cada Mês		
	Mês 0 - 23	Mês 24 - 59	Mês 0 - 59	Mês 0 - 23	Mês 24 - 59	Mês 0 - 59	Mês 0 - 23	Mês 24 - 59	Mês 0 - 59
Baguia	316	364	680	10	1	11	7	1	8
Baucau	1,124	880	2,004	28	8	36	24	1	25
Laga	594	765	1359	8	6	14	1	0	1
Quelicai	286	216	502	11	6	17	4	0	4
Vemasse	365	446	811	4	1	5	3	0	3
Venilale	387	271	658	15	13	28	2	1	3
<b>Total</b>	<b>3,072</b>	<b>2,942</b>	<b>6,014</b>	<b>76</b>	<b>35</b>	<b>111</b>	<b>41</b>	<b>3</b>	<b>44</b>

*Continua...*

Anos	Média Criança Idade < 5 anos ho todan Normal cada mês			Média Prevalencia (%) de Malnutrição Moderado Entre Criança idade < 5 anos, Cada Mês Compara com Criança (Tetu todan)			Média Prevalencia (%) de Malnutrição Grave, Entre Criança idade < 5 ano, Cada Mês		
	Mês 0 - 23	Mês 24 - 59	Mês 0 - 59	Mês 0 - 23	Mês 24 - 59	Mês 0 - 59	Mês 0 - 23	Mês 24 - 59	Mês 0 - 59
2013	2,482	1,403	3,814	420	630	1,049	134	68	202
2014	7,267	10,501	17,750	6,520	8,279	14,799	2,991	1,965	4,956
2015	2,499	5,505	2,499	131	80	-	45	8	53
2016	-	-	-	106	65	171	55	12	67
2017	2,829	2,410	5,239	107	56	163	49	10	53
2018	7,507	10,832	18,339	6,106	7,818	13,924	3,189	2,980	6,169

Fonte: DHS Município de Baucau

### 2.3.24. Cobertura LISIO, Criança Idade < 5 anos Tetu Todan por Centro da Saúde em Município de Baucau, 2018

Centro da Saúde	NúmeroAlvu/ Targeto População			Criança Idade < 5 tinha LISIO			Média Criança Idade < 5 anos Tetu todan cada mês		
	Mês 0 - 23	Mês 24 - 59	Mês 0 - 59	Mês 0 - 23	Mês 24 - 59	Mês 0 - 59	Mês 0 - 23	Mês 24 - 59	Mês 0 - 59
Baguia	637	918	1,555	643	866	1,509	333	366	699
Baucau Vila	3,125	4,510	7,635	2,030	2,364	4,394	1,176	890	2,066
Laga	969	1,399	2,368	869	1,320	2,189	603	771	1,374
Quelicaí	1,126	1,623	2,749	892	1,330	2,222	301	222	523
Vemasse	607	874	1,481	517	618	1,135	372	447	819
Venilale	1,043	1,508	2,551	1,155	1,320	2,475	404	284	688
<b>Total</b>	<b>7,507</b>	<b>10,832</b>	<b>18,339</b>	<b>6,106</b>	<b>7,818</b>	<b>13,924</b>	<b>3,189</b>	<b>2,980</b>	<b>6,169</b>

### 2.3.25. Cobertura LISIO, Criança Idade < 5 anos Tetu todan cada mês Tetu To dan por Ano em Município de Baucau, 2013 até 2018

Centro da Saúde	NúmeroAlvu/ Targeto População			Criança Idade < 5 tinha LISIO			Média Criança Idade < 5 anos Tetu todan cada mês		
	Mês 0 - 23	Mês 24 - 59	Mês 0 - 59	Mês 0 - 23	Mês 24 - 59	Mês 0 - 59	Mês 0 - 23	Mês 24 - 59	Mês 0 - 59
2013	7,267	10,501	17,768	4,802	5,232	10,044	3,179	2,127	5,306
2014	7,267	10,501	171,750	6,520	8,279	14,799	2,991	1,965	4,956
2015	7,613	9,923	17,536	6,650	8,212	14,862	3,183	2,658	5,481
2016	6,631	8,903	15,534	3,123	2,637	5,760	3,123	2,637	5,760
2017	15,507	9,832	18,339	6,068	8,353	14,421	2,993	2,460	5,453
2018	3,072	2,942	4,895	76	35	109	41	3	43

Fonte: DPHO Nutrição SMS Município de Baucau

### 2.3.26. Cobertura Vitamina “A” por Centro da Saúde em Município de Baucau, 2018

Centro Saúde	Número Alvo Tarjeto População			Cobertura Vitamina "A"		
	Mês 6 - 11	Mês 12 - 59	Mês 6 - 59	Mês 6 - 11	Mês 12 - 59	Mês 6 - 59
Baguia	160	1,232	1,392	202	1,277	1,479
Baucau	791	4,056	6,847	732	3,914	4,646
Laga	246	1,880	2,126	247	1,297	2,174
Quelicaí	285	2,182	2,467	253	1,773	2,026
Vemasse	153	1,173	1,326	181	929	1,110
Venilale	264	2,024	2,288	275	1,925	2,200
<b>Total</b>	<b>1,899</b>	<b>12,547</b>	<b>16,446</b>	<b>1,890</b>	<b>11,115</b>	<b>13,635</b>

Fonte: DHS Município de Baucau

### 2.3.27. Cobertura Vitamina “A” por Anos em Município de Baucau, 2013 até 2018

Ano	Número Alvo Tarjeto População			Cobertura Vitamina "A"		
	Mês 6 - 11	Mês 12 - 59	Mês 6 - 59	Mês 6 - 11	Mês 12 - 59	Mês 6 - 59
2013	1,837	14,094	16,031	1,501	10,357	11,858
2014	1,837	14,094	16,031	1,607	12,000	13,605
2015	1,262	15,096	16,358	740	12,152	12,892
2016	-	-	-	1,663	11,119	12,782
2017	1,899	11,194	16,446	1,581	10,157	13,714
2018	1,899	14,547	16,446	1,890	11,745	13,635

Fonte: DHS Município de Baucau

### 2.3.28. Cobertura Aimoruk Lumbriga por Posto Administrativos em Município de Baucau, 2018

Centro Saúde	Número Alvo Tarjeto População			Cobertura distribuição medicina Lumbriga		
	Mês 6 - 11	Mês 12 - 59	Mês 6 - 59	Mês 6 - 11	Mês 12 - 59	Mês 6 - 59
Baguia	316	918	1,234	434	848	1,282
Baucau	1544	4,215	6,054	991	2,864	3,855
Laga	479	1,399	1,878	511	1,392	1,903
Quelicai	559	1,623	2,182	421	1,347	1,768
Vemasse	301	874	1,175	291	662	953
Venilale	514	1,508	2,022	409	1,537	1,946
<b>Total</b>	<b>3,713</b>	<b>10,537</b>	<b>14,545</b>	<b>3,057</b>	<b>8,650</b>	<b>11,707</b>

Fonte: DHS Município de Baucau

### 2.3.29. Cobertura Aimoruk Lumbriga por Anos em Município de Baucau, 2013 até 2018

Anos	Número Alvo Tarjeto População			Cobertura distribuição medicina Lumbriga				
	Mês 6 - 11	Mês 12 - 59	Mês 6 - 59	Mês 6 - 11	Mês 12 - 59	Mês 6 - 59	Mês 12 - 23	Mês 24 - 59
2013	1,837	14,094	16,031	-	10,584	10,584	-	-
2014	1,837	14,094	16,031	-	11,546	11,546	-	-
2015	1,262	15,096	16,358	3,556	8,548	12,104	-	-
2016	-	-	-	3,035	7,277	10,312	-	-
2017	1,899	11,194	16,446	2,999	8,975	11,974	-	-
2018	1,899	14,547	16,446	-	11,707	-	3,057	8,650

Fonte: DHS Município de Baucau

### 2.3.29. Número Absoluto e taxa Prevalencia Contraseptivo Planeamento Familiar (CPR) por Centro da Saúde em Município de Baucau, 2018

Post Administrativos	Projeção População Feto Idade (15-49)	Tipo Contraçectivo Planeamento Familiar								Total	CPR %
		POPs	COPs	Injectavel	Implant	IUDs	Kon-dom	Vasec-tomi	Tubectomi		
Baguia	1,431	0	0	88	43	174	0	0	0	305	21
Baucau Vila	2,921	58	50	625	272	130	0	0	0	1,135	39
Laga	1,602	0	0	23	146	447	0	0	0	616	38
Quelicai	2,048	19	1	78	153	145	0	0	0	396	19
Vemasse	1,350	56	59	248	122	102	0	0	0	587	43
Venilale	2,210	34	41	139	211	339	0	0	0	764	35
<b>Total</b>	<b>11,562</b>	<b>167</b>	<b>151</b>	<b>1,201</b>	<b>947</b>	<b>1,337</b>	<b>0</b>	<b>0</b>	<b>0</b>	<b>3,803</b>	<b>33</b>

Fonte: DHS Município de Baucau

### 2.3.30. Número Absoluto e taxa Prevalencia Contraseptivo Planeamento Familiar (CPR) por Ano em Município de Baucau, 2013 até 2018

Post Administrativos	Projeção População Feto Idade (15-49)	Tipo Contraçectivo Planeamento Familiar							
		POPs	COPs	Injectavel	Implant	IUDs	Kon-dom	Vasecto-mi	Tubecto-mi
2013	12385	284	221	1658	337	899	0	0	0
2014	12385	292	398	1749	524	871	8	0	0
2015	15685	2041	706	1010	17	0	11	4388	8
2016	0	107	126	944	563	852	17	0	0
2017	0	0	0	7566	3094	26	8	11	0
2018	11562	167	151	1201	947	1337	0	0	0

Fonte: DHS Município de Baucau

### 2.3.31. Número Classificação ba Vizita Uma Husi Program Saúde Ambiental por Posto Administrativos em Município de Baucau, 2018

Posto Administrativos	Total Uma Kain hetan Visita	Kategoria Uma			Kondisaun Uma		Kontrola Vektor				
		A	B	C	Iha Sintina	Acesso ba Be'e Mos	PSN	Abate	Foging	IRS	Mosquetero
Baguia	2,394	29	46	121	928	1,230	35	2	0	0	26
Baucau Vila	4,022	6	50	73	3,054	2,631	27	7,754	0	0	0
Laga	1,004	0	0	0	457	458	65	13	0	0	0
Quelicai	499	5	14	2	279	126	0	6	0	0	21
Vemasse	1,150	151	0	0	952	461	30	16	0	0	0
Venilale	1,545	15	273	231	665	639	293	255	0	0	597
<b>Total</b>	<b>10,614</b>	<b>206</b>	<b>383</b>	<b>427</b>	<b>6,335</b>	<b>5,545</b>	<b>450</b>	<b>8,046</b>	<b>0</b>	<b>0</b>	<b>644</b>

Fonte: DHS Município de Baucau

### 2.3.32. Número Detecção ba Caso HIV/SIDA Positivo, por Ano e Sexo em Município de Baucau, 2013 até 2018

Anos	Paciente Teste HIV/SIDA							
	Total Paciente Halo Tratamento ba STI		Números Paciente Asseso ba VCT		Inan Isin Rua Teste HIV/SIDA	Inan Isin Rua Teste HIV/SIDA (Positivo)	Ema ho Idade 15-49 Asseso ba Teste HIV (Positivo Sentinel Surveillance)	
	Mane	Feto	Mane	Feto			Mane	Feto
2013	60	450	348	682	1451	2	0	0
2014	112	665	937	90	70	1164	0	0
2015	157	1105	247	1764	0	1700	0	0
2016	164	585	741	2080	-	-	137	122
2017	928	1030	328	1273	889	-	-	-
2018	0	0	0	0	0	0	0	0

Fonte: Hospital Referral Eduardo Ximenes (HoREX) Município de Baucau

**2.3.33. Clasificación Número Moras ne'ebe La Da'et tuir Grupo de Idade no halo Tratamiento ba Programa Saúde Mental iha Centro da Saúde em Município de**

Tipo Moral Mental	Clasificación tuir Grupo de Idade no Sexo															
	0 - 15				15-59				61 +				Total			
	Foun		Tuan		Foun		Tuan		Foun		Tuan		Foun		Tuan	
	Mane	Feto	Mane	Feto	Mane	Feto	Mane	Feto	Mane	Feto	Mane	Feto	Mane	Feto	Mane	Feto
Acute Psicosis	1	0	0	3	15	15	105	112	0	0	21	34	16	15	126	149
Schizophre- nia	0	0	0	2	5	3	111	200	0	4	13	27	5	7	124	229
Depressive disorder	1	1	0	0	2	5	56	103	0	0	21	27	3	6	77	130
Bipolar disorder	1	1	0	0	1	5	96	103	0	0	21	9	2	6	117	112
PTSD	0	0	0	1	1	0	5	1	1	0	15	0	2	0	20	2
Anxeity	0	0	0	0	0	0	0	4	0	0	1	1	0	0	1	5
Addictios	0	0	0	0	1	0	1	0	0	0	0	0	1	0	1	0
Suicide	0	0	0	0	0	0	0	3	0	0	0	3	0	0	0	6
<b>Total</b>	<b>3</b>	<b>2</b>	<b>0</b>	<b>6</b>	<b>25</b>	<b>28</b>	<b>374</b>	<b>526</b>	<b>1</b>	<b>4</b>	<b>92</b>	<b>101</b>	<b>29</b>	<b>34</b>	<b>466</b>	<b>633</b>

Fonte: DHS Município de Baucau

**2.3.34. Número Caso Lepra ne'ebe Identifica husi Centro da Saúde Posto Administrativos, tuir Sexo e Idade iha Município de Baucau, 2018**

Centro da Saúde	Idade								Total		Ema ne'ebe Afeita ba Aleizado Grau 3	
	< 15				> 15							
	PB	MB	PB	MB	PB	MB	PB	MB	PB	MB		
	Mane	Feto	Mane	Feto	Mane	Feto	Mane	Feto	Mane	Feto		
Baguia	0	0	0	0	0	0	2	0	0	2	2	0
Baucau Vila	0	0	0	0	0	0	8	3	0	12	1	0
Laga	0	0	0	0	1	0	5	1	1	6	1	0
Quelicaí	0	0	0	0	0	0	1	0	0	1	1	0
Vemasse	0	0	0	0	0	0	1	0	0	1	1	0
Venilale	0	0	0	0	0	0	3	3	0	6	1	1
<b>Total</b>	<b>0</b>	<b>0</b>	<b>0</b>	<b>0</b>	<b>1</b>	<b>0</b>	<b>20</b>	<b>7</b>	<b>1</b>	<b>28</b>	<b>7</b>	<b>1</b>

Fonte: DHS Município de Baucau

**2.3.35. Número Detenção Caso Tuberculosis (TB) no Halo Tratamento por Sexo e por Centro da Saúde em Município de Baucau, 2018**

Centro da Saúde	Número Estimativa Caso NSP1	Kazu Foun					Extra Pulmonari		Caso Tratamento Fila Fali	
		Me'ar Tasak Posetivo Foun			Me'ar Tasak Negativo					
		M	F	Total	M	F	M	F		
		Failha								
Baguia	24	4	2	6	9	11	1	0	0	0
Baucau Villa	93	42	27	69	130	114	12	10	0	1
Laga	29	10	9	19	12	7	3	1	0	0
Quelicaí	33	3	3	6	16	19	1	0	0	0
Vemasse	18	5	5	10	6	4	4	0	0	0
Venilale	31	9	10	19	15	10	0	3	0	0
<b>Total</b>	<b>228</b>	<b>73</b>	<b>56</b>	<b>129</b>	<b>188</b>	<b>165</b>	<b>21</b>	<b>14</b>	<b>0</b>	<b>1</b>

Fonte: DHS Município de Baucau



**2.3.36. Número Labarik ho Idade < 1 ano no > 4 e por Sexo tuir Imunização iha Hospital Regional Eduardo Ximenes Município de Baucau, 2018**

Tipo Imunização	Idade Labarik	Sexo		
		Mane	Feto	Total
OPV 0	< 1	0	0	0
	> 4	0	0	0
OPV 1	< 1	0	0	0
	> 4	0	0	0
OPV 2	< 1	185	174	359
	> 4	0	0	0
OPV 3	< 1	0	0	0
	> 4	0	0	0
TT-1	< 1	0	24	24
	>4	0	24	24
TT-2	< 1	0	34	34
	> 4	0	34	34
BCG	< 1	379	324	703
	> 4	0	0	0
DPT-1	< 1	230	172	402
	> 4	0	0	0
DPT-2	< 1	204	180	384
	> 4	0	0	0
DPT-3	< 1	184	170	354
	> 4	0	0	0
CAMPAK	< 1	0	0	0
	> 4	0	0	0
<b>Total</b>		<b>1,182</b>	<b>1,136</b>	<b>2,318</b>

Fonte: Hospital Regional Eduardo Ximenes Município de Baucau

**2.3.37. Número Labarik ho Idade < 1 ano no > 4 e por Sexo tuir Imunização iha Hospital Regional Eduardo Ximenes Município de Baucau, 2018**

Tipo Moras	Total Pasiente	Loron Tratamento	Bed Occupation Rate (BOR)	Condição Pasiente Alta	
				Moris	Mate
Moras Laran	1,213	4,801	51	685	104
Bedah/Operasaun	920	7,919	112	920	11
Kandungan/Matrindade	1,444	5,068	2,000	1,482	2
Genecologia	89	346	41	50	1
Bagian Labarik/Pedatria	1,219	8,232	91	886	96
<b>Total</b>	<b>4,885</b>	<b>26,366</b>	<b>2,295</b>	<b>4,023</b>	<b>214</b>

Fonte: Hospital Regional Eduardo Ximenes Município de Baucau

**2.3.38. Número Metode Contraseptivo Planeamento Familiar iha Hospital Regional Eduardo Ximenes Município de Baucau, 2018**

Tipo Moras	Sexo		
	Mane	Feto	Total
Kondom	3	0	3
Spiral	0	26	26
Pil	0	74	74
Sona	0	306	306
Sikat	0	17	17
Tubictome	0	3	3
Vasectome	0	0	0
<b>Total</b>	<b>3</b>	<b>426</b>	<b>429</b>

Fonte: Hospital Regional Eduardo Ximenes Município de Baucau

**2.3.39. Número Moras no Tratamento Baixa/IPD tui Idade no Sexo iha Hospital Regional Eduardo Ximenes Município de Baucau, 2018**

Tipo Moras Diagnosa	Idade no Sexo												Total M+F
	< 1		1 < 5		5 < 15		15-45		> 45		Total		
	Mane	Feto	Mane	Feto	Mane	Feto	Mane	Feto	Mane	Feto	Mane	Feto	
ISPA	0	0	0	0	0	0	0	0	0	0	0	0	0
Malaria	0	0	0	0	0	0	0	0	0	0	0	0	0
Diarea	1	1	1	2	0	1	2	3	3	2	7	9	16
PMS	0	0	0	0	0	0	0	0	0	0	0	0	0
TB Paru	0	0	15	17	15	13	60	43	70	47	160	120	280
Bronchitis	13	10	12	9	14	12	3	2	2	3	44	36	80
Malnutrisaun	9	9	7	7	5	6	0	0	0	0	21	22	43
Neuromusculas	0	0	0	0	1	0	0	0	0	0	0	0	0
Stomak	0	0	0	0	0	0	0	0	0	0	0	0	0
Dentis	0	0	0	0	0	0	0	0	0	0	0	0	0
Sist.degestaun/Gastritis	0	0	0	0	1	0	3	5	2	3	6	8	14
Moras Kulit	0	0	0	0	1	0	0	0	0	0	1	0	1
Dengue	0	0	1	2	1	2	1	0	0	0	3	4	7
HIV SIDA	0	0	0	0	0	0	2	1	0	0	2	1	3
<b>Kankro</b>													
Kakutak	0	0	0	0	0	0	0	0	0	0	0	0	0
Fuan	0	0	0	0	0	0	0	0	0	0	0	0	0
Stomak	0	0	0	0	0	0	0	1	0	0	0	1	1
Susun	0	0	0	0	0	0	0	2	0	0	0	2	2
Oan fatin	0	0	0	0	0	0	0	1	0	0	0	1	1
<b>Desastre</b>													
Motor	0	0	0	0	0	0	0	0	0	0	0	0	0
Kareta	0	0	0	0	0	0	0	0	0	0	0	0	0
Emo Oho	0	0	0	0	0	0	0	0	0	0	0	0	0
Monu husi Ai	0	0	0	0	0	0	0	0	0	0	0	0	0
<b>Oho An</b>													
Hemu Veneno	0	0	0	0	0	0	0	0	0	0	0	0	0
Tara An	0	0	0	0	0	0	0	0	0	0	0	0	0
Sona An	0	0	0	0	0	0	0	0	0	0	0	0	0
Sel-seluktan	0	0	0	0	0	0	0	0	0	0	0	0	0

Fonte: Hospital Regional Eduardo Ximenes Município de Baucau

### 2.3.40. Número Moras no Tratamento Lao/OPD tui Idade no Sexo iha Hospital Regional Eduardo Ximenes Município de Baucau, 2018

Tipo Moras Diagnosa	Idade no Sexo												Total M+F
	< 1		1 < 5		5 < 15		15-45		> 45		Total		
	Mane	Feto	Mane	Feto	Mane	Feto	Mane	Feto	Mane	Feto	Mane	Feto	
ISPA	480	390	800	700	300	299	377	209	161	382	2,118	1,980	4,098
Malaria	0	0	0	0	0	0	0	0	0	0	0	0	0
Diarea	104	97	177	137	23	30	53	81	35	30	392	375	767
PMS	0	0	0	0	0	0	0	0	0	0	0	0	0
TB Paru	11	6	21	31	18	13	93	91	144	87	287	228	515
Bronchitis	80	41	85	36	20	20	102	34	33	142	320	273	593
Malnutrisaun	6	5	8	15	4	2	0	0	0	0	18	22	40
Neuromusculas	0	0	0	0	0	0	10	36	49	32	59	68	127
Stomak	0	0	0	0	0	0	0	0	0	0	0	0	0
Dentis	0	0	12	13	98	85	568	633	128	66	806	797	1,603
Sist.degestaun/Gastritis	2	0	0	2	2	20	131	237	204	163	339	422	761
Moras Kulit	64	23	132	46	118	32	173	70	82	442	569	613	1,182
Dengue	1	1	4	2	8	7	4	3	0	3	17	16	33
HIV SIDA	0	0	0	0	0	0	0	0	0	0	0	0	0
<b>Kankro</b>													
Kakutak	0	0	0	0	0	0	0	0	0	0	0	0	0
Fuan	0	0	0	0	0	0	0	0	0	0	0	0	0
Stomak	0	0	0	0	0	0	0	0	0	0	0	0	0
Susun	0	0	0	0	0	0	0	2	0	2	0	4	4
Oan fatin	0	0	0	0	0	0	0	0	0	1	0	1	1
<b>Desastre</b>													
Motor	0	0	0	0	1	0	45	15	7	0	53	15	68
Kareta	0	0	0	0	2	1	20	10	5	2	27	13	40
Ema Oho	0	0	0	0	0	0	0	0	0	0	0	0	0
Monu husi Ai	0	0	0	0	0	0	0	0	0	0	0	0	0
<b>Hemu Veneno</b>													
Hemu Veneno	0	0	0	0	0	0	0	0	0	0	0	0	0
Tara An	0	0	0	0	0	0	0	0	0	0	0	0	0
Sona An	0	0	0	0	0	0	0	0	0	0	0	0	0
Sel-seluktan	0	0	0	0	0	0	0	0	0	0	0	0	0

Fonte: Hospital Regional Eduardo Ximenes Município de Baucau

**2.3.41. Número Absoluto Consulta Paciente Ambulatorio ou Visita Perkapita Lao/OPD (Out Patient Consultation) no Total Caso ne'ebe Refere Ba HOREX tuir Centro da Saúde em Município de Baucau, 2018**

Centro da Saúde	Estimativa População	Média Número Paciente OPD	VPC	Caso ne'ebe Refere ba HOREX
Baguia	10,681	50,395	4.72	169
Baucau	52,474	176,564	3.36	1,385
Laga	16,286	74,778	4.59	386
Quelicaí	18,899	78,617	4.16	239
Vemasse	10,165	31,547	3.10	177
Venilale	17,539	59,003	3.36	542
<b>Total</b>	<b>126,044</b>	<b>470,904</b>	<b>3.74</b>	<b>2,898</b>

Fonte: DHS Município de Baucau

**2.3.42. Número Absoluto Consulta Paciente Ambulatorio ou Visita Perkapita Lao/OPD em Município de Baucau por Ano, 2013 áte 2018**

Anos	Estimativa População	Média Número Consulta Pesoad	VPC	Caso Ne.ebe Refere ba HOREX	Visitantes Posto SISCa	VPC
2013	118,606	241,418	2.035	-	71,604	0.60
2014	118,606	246,522	2.078	-	-	-
2015	123,912	248,906	2.009	-	-	-
2016	-	125,475	-	-	-	-
2017	-	-	-	-	-	-
2018	1,260,944	460,904	3.66	2,898	-	-

Fonte: DHS Município de Baucau

**2.3.43. Número Moras Nehan halo Tratamento iha Centro da Saúde por Posto Administrativos em Município de Baucau, 2018**

Post Administrativos	Número Projecção População	OPD		Tratamento				
		Kaso Dental Caries	Kaso Deaseases Gum	Scaling	Filling	Extraction	Other Dental Prosedures	Referrals
Baguia	x	x	x	x	x	x	x	x
Baucau Vila	x	x	x	x	x	x	x	x
Laga	x	x	x	x	x	x	x	x
Quelicai	x	x	x	x	x	x	x	x
Vemasse	x	x	x	x	x	x	x	x
Venilale	x	x	x	x	x	x	x	x
<b>Total</b>	<b>x</b>	<b>x</b>	<b>x</b>	<b>x</b>	<b>x</b>	<b>x</b>	<b>x</b>	<b>x</b>

Fonte: DHS Município de Baucau

**2.3.44. Número Fertilidade e Mortalidade por Ano iha Hospital Regional Eduardo Ximenes (HoREX), Município de Baucau, 2013 até 2018**

Post Administrativos	Fertilidade			Mortalidade		
	Mane	Feto	Total	Mane	Feto	Total
2013	579	499	1,078	100	89	189
2014	612	525	1,137	91	81	172
2015	432	337	769	39	38	77
2016	-	-	3,161	-	-	37
2017	579	591	1,170	-	-	14
2018	590	467	1,057	15	15	30

Fonte: Hospital Regional Eduardo Ximenes (HOREX) Município de Baucau

## 2.4. PROTEÇÃO SOCIAL

### 2.4.1. Distribuição População por Religião em Município de Baucau, Baseia ba Censo 2010 e Censo 2015

Religião	Censo 2010			Censo 2015		
	Mane	Feto	Total	Mane	Feto	Total
Catolica	x	x	107,998	60,565	60,009	120,574
Protestante	x	x	1,729	837	894	1,731
Musulmano	x	x	254	141	117	258
Budista	x	x	8	2	1	3
Hindu	x	x	16	6	6	12
Tradicional	x	x	66	17	19	36
Seluk	x	x	89	52	43	95
<b>Total</b>	<b>x</b>	<b>x</b>	<b>110,160</b>	<b>61,620</b>	<b>61,089</b>	<b>122,709</b>

**Fonte:** Direcção Geral de Estatística  
- Censo População no Uma Kain 2010 e 2015

#### 2.4.5. Número de Idoso (>60 anos) e Pessoas Inválidos a receberem Subsídio por Posto Administrativos em Município de Baucau, 2018

Posto Administrativos	Idosos			Inválidos			Total Idosos + Inválidos		
	Mane	Feto	Total	Mane	Feto	Total	Mane	Feto	Total
Baguia	574	743	1,317	37	23	60	611	766	1,377
Baucau Vila	1,840	2,223	4,063	302	347	649	2,142	2,570	4,712
Laga	770	1,113	1,883	59	46	105	829	1,159	1,988
Quelicai	1,011	1,426	2,437	421	647	1,068	1,432	2,073	3,505
Vemasse	380	512	892	49	46	95	429	558	987
Venilale	946	1,085	2,031	82	66	148	1,028	1,151	2,179
<b>Total</b>	<b>5,521</b>	<b>7,102</b>	<b>12,623</b>	<b>950</b>	<b>1,175</b>	<b>2,125</b>	<b>6,471</b>	<b>8,277</b>	<b>14,748</b>

Fonte: Direcção Serviço Sociais Regional Município de Baucau

NB: \* **Idosos:** Katuas ka Ferik ho idade 60 anos ba leten (60+) ne'ebe kbi'tit la'ek.

\* **Invalidos:** ema ne'ebe moris la normal/Divicensia no moras mental sira.

Governo Estabelese ona lei hodi rekonese no valorisa atu sira mos iha direito hanesan hodi fo subsidiu ou apoio ba idosos no Invalidos para sira mos moris ho dignu atraves husi Ministreiro Solidaridade Social Timor Leste.

#### 2.4.6. Número de Idoso (>60 anos) e Pessoas Inválidos a receberem Subsídio por Ano em Município de Baucau, 2013 até 2018

Ano	Idosos			Inválidos			Total Idosos + Inválidos		
	Mane	Feto	Total	Mane	Feto	Total	Mane	Feto	Total
2013	6,357	6,028	12,385	1,122	1,285	2,407	7,479	7,313	14,792
2014	5,444	6,545	11,989	1,122	1,285	2,407	6,566	7,830	14,396
2015	5,435	6,655	12,090	1,083	1,299	2,382	6,518	7,954	14,472
2016	5,380	6,815	12,195	1,064	1,292	2,356	6,444	8,107	14,551
2017	5,372	6,840	12,212	1,054	1,282	2,336	6,426	8,122	14,548
2018	5,521	7,102	12,623	950	1,175	2,125	6,471	8,277	14,748

Fonte: Direcção Serviço Sociais Regional Município de Baucau

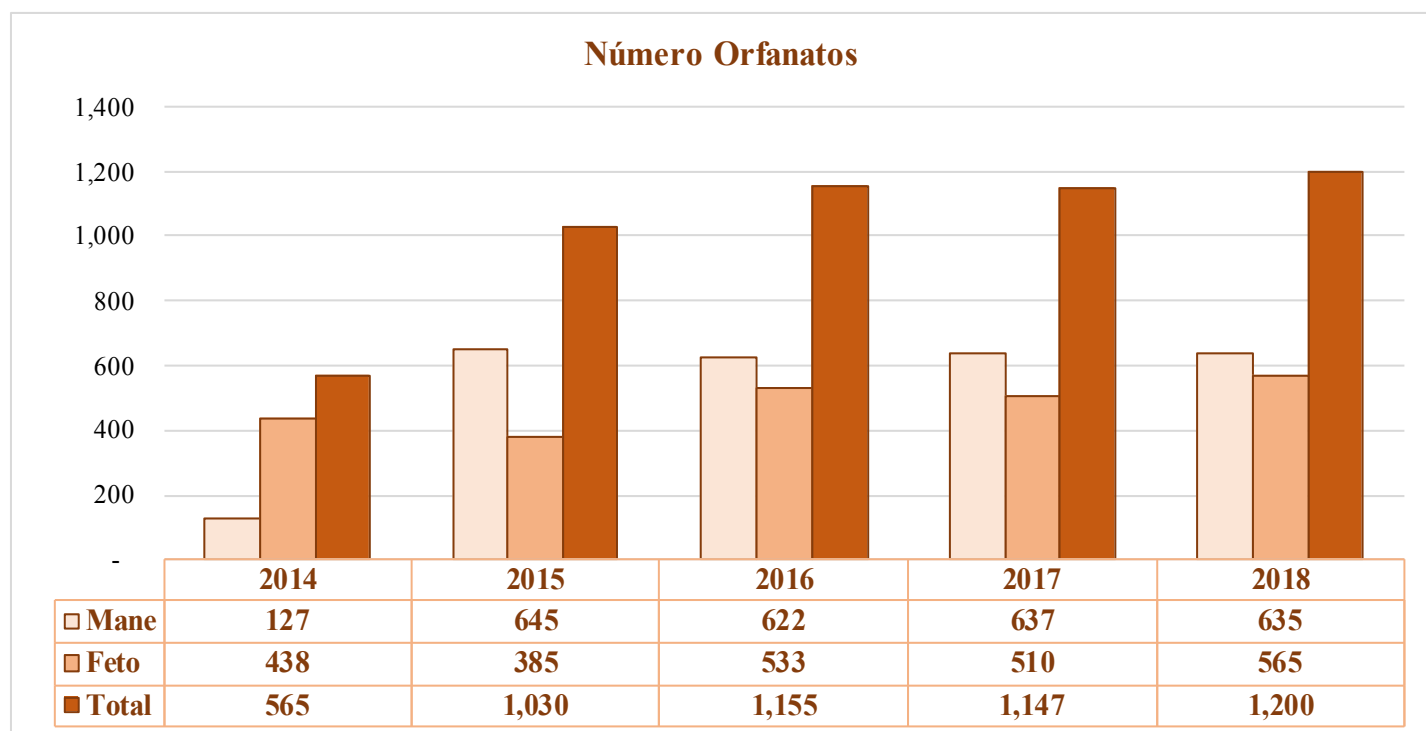


## 2.4.7. Número Colegio no Número Orfanatus tuir Sexo no Posto Administrativos em Município de Baucau, 2015 até 2018

Posto Administrativos	Total Número Colegio	Orfanatus											
		2015			2016			2017			2018		
		Mane	Feto	Total	Mane	Feto	Total	Mane	Feto	Total	Mane	Feto	Total
Baguia	1	0	0	0	10	14	24	5	5	10	24	23	47
Baucau Vila	7	425	246	671	337	160	497	352	162	514	332	167	499
Laga	1	0	0	0	0	100	100	0	95	95	0	99	99
Quelicai	1	0	0	0	60	0	60	60	0	60	60	0	60
Vemasse	1	170	103	273	50	36	86	50	30	80	46	44	90
Venilale	3	50	36	86	165	223	388	170	218	388	173	232	405
<b>Total</b>	<b>14</b>	<b>645</b>	<b>385</b>	<b>1,030</b>	<b>622</b>	<b>533</b>	<b>1,155</b>	<b>637</b>	<b>510</b>	<b>1,147</b>	<b>635</b>	<b>565</b>	<b>1,200</b>

Fonte: Direcção Serviço Sociais Regional Município Baucau

**Grafico: 2.4.7. Comparação Número Orfanatos por Ano em Município de Baucau 2014 até 2018**



Fonte: Direcção Serviço Sociais Regional Município Baucau

#### 2.4.8. Número Tipo de Dezastre Naturais e tuir Posto Administrativos em Município de Baucau, 2018

Posto Administrativos	Tipo Dezastre Naturais no tipo Estragus					
	Anin Bo'ot Estragus Uma			Ahi Han Uma		
	Kman	Naton	A'at Total	Kman	Naton	A'at Total
Baguia	5	12	0	0	0	0
Baucau Vila	29	19	0	0	0	2
Laga	11	19	0	0	0	0
Quelical	44	6	0	0	0	0
Vemasse	33	10	0	0	0	0
Venilale	47	11	0	0	0	0
<b>Total</b>	<b>169</b>	<b>77</b>	<b>0</b>	<b>0</b>	<b>0</b>	<b>2</b>

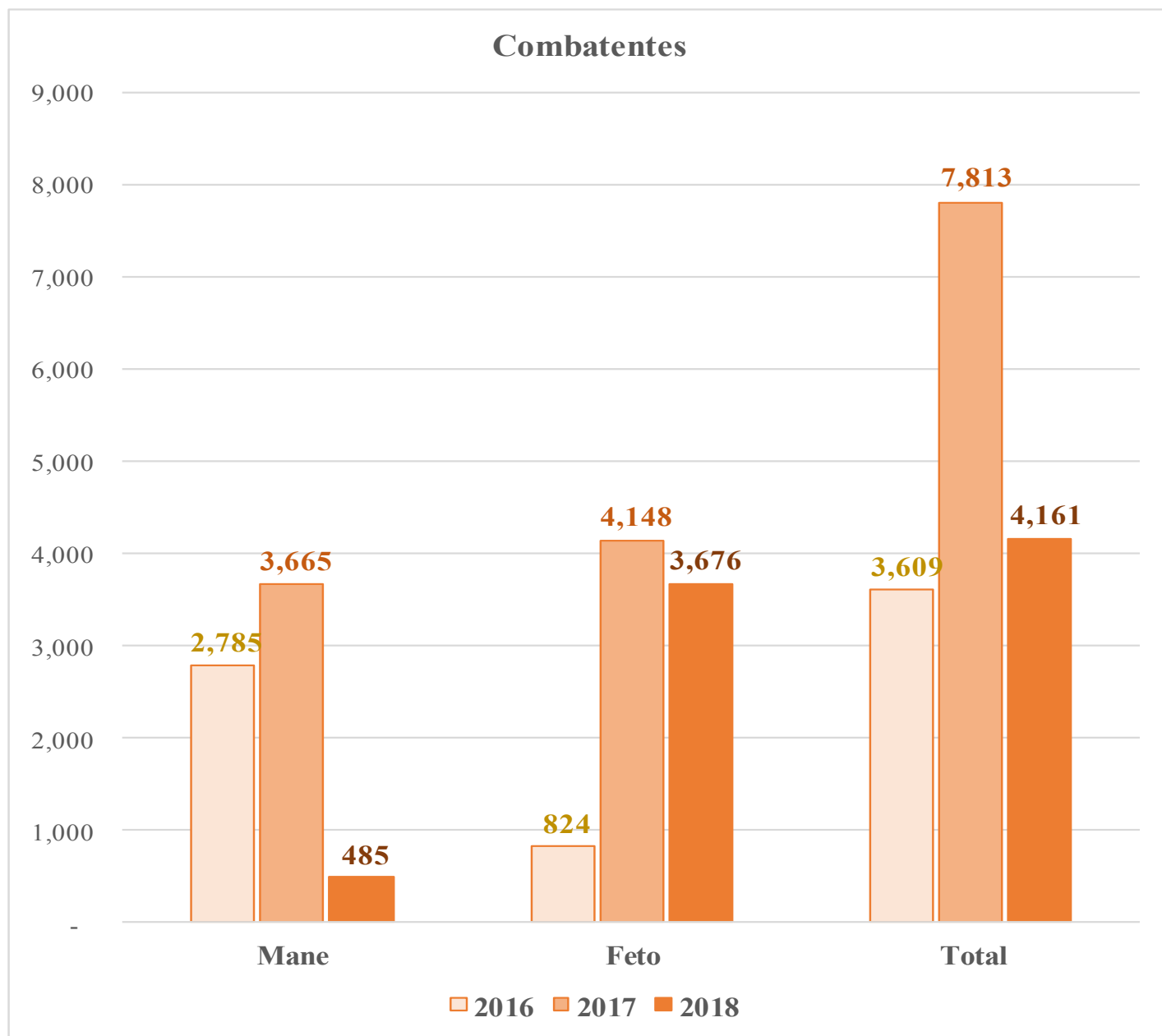
Fonte: MSS Município de Baucau

#### 2.4.9. Número Tipo de Dezastre Naturais e tuir Tinan iha Posto Administrativos em Município de Baucau, 2013 até 2018

Posto Administrativos	Tipo Dezastre Naturais no tipo Estragus						
	Anin Bo'ot Estragus Uma			Ahi Han Uma			Rai Halai Estragus Uma
	Kman	Naton	A'at Total	Kman	Naton	A'at Total	
2013	0	0	987	0	0	0	0
2014	0	0	0	0	0	105	3
2015	130	68	49	0	0	0	0
2016	168	0	0	0	0	32	3
2017	26	71	0	0	0	42	0
2018	169	77	0	0	0	2	0

Fonte: MSS Município de Baucau

**2.4.10. Gráfico: Número de Combatentes da Libertação Nacional e Beneficiários dos Martires Receber Pensão em Município de Baucau, 2016 até 2018**



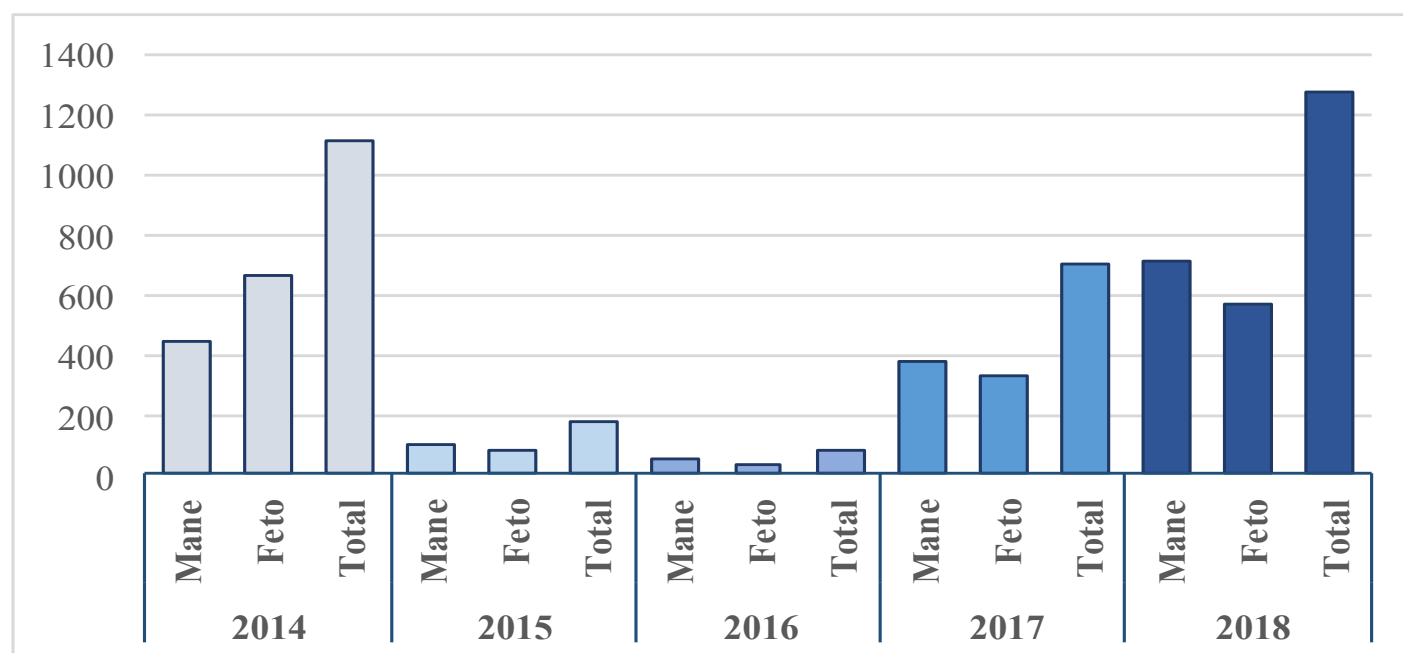
Fonte: *Ministerio da Solidaridade e Social, DNACLN*

## 2.5. MERCADO DE TRABALHO

### 2.5.1. Número de Pessoas Registadas á Procura de Emprego por Sexo e por mês, 2014 até 2018

Mês	Ano														
	2014			2015			2016			2017			2018		
	Mane	Feto	Total	Mane	Feto	Total	Mane	Feto	Total	Mane	Feto	Total	Mane	Feto	Total
Janeiro	76	124	200	6	3	9	15	11	26	164	129	293	119	83	144
Fevereiro	3	66	69	2	3	5	12	4	16	91	63	154	50	48	62
Março	33	19	52	13	5	18	4	1	5	9	40	49	19	14	22
Abril	34	18	52	15	4	19	0	0	0	27	13	40	17	23	22
Maio	22	19	41	26	38	64	2	4	6	15	3	18	27	56	32
Junho	7	9	16	19	15	34	5	0	5	14	19	33	5	11	6
Julho	19	17	36	0	0	0	2	0	2	4	4	8	13	16	20
Agosto	38	31	69	5	1	6	0	0	0	4	0	4	6	15	8
Setembro	29	39	68	2	1	3	2	2	4	0	4	4	39	24	49
Outubro	27	46	73	2	2	4	3	7	10	1	0	1	116	86	177
Novembro	49	82	131	2	6	8	0	0	0	9	18	27	285	158	416
Dezembro	111	195	306	3	2	5	3	0	3	35	36	71	14	32	17
<b>Total</b>	<b>448</b>	<b>665</b>	<b>1,113</b>	<b>95</b>	<b>80</b>	<b>175</b>	<b>48</b>	<b>29</b>	<b>77</b>	<b>373</b>	<b>329</b>	<b>702</b>	<b>710</b>	<b>566</b>	<b>1,276</b>

Gráfico: 2.5.1. Comparação Número de Pessoas á Procura de Emprego por Sexo e por Ano



Fonte: SEFPOPE Regional Município de Baucau

## 2.5.2. Número de Pessoas Registadas á Procura de Emprego por Sexo, mês e por Grupo de Idade, 2018

Mês	Grupo de Idade											
	15 - 24			25 - 39			40 - 54			55+		
	Mane	Feto	Total	Mane	Feto	Total	Mane	Feto	Total	Mane	Feto	Total
Janeiro	94	62	156	23	20	43	2	0	2	0	1	1
Fevereiro	38	36	74	11	12	23	1	0	1	0	0	0
Março	16	12	28	3	2	5	0	0	0	0	0	0
Abril	12	15	27	5	8	13	0	0	0	0	0	0
Maio	22	53	75	5	3	8	0	0	0	0	0	0
Junho	4	6	10	1	5	6	0	0	0	0	0	0
Julho	6	10	16	3	4	7	4	2	6	0	0	0
Agosto	4	10	14	1	4	5	1	1	2	0	0	0
Setembro	29	15	44	10	9	19	0	0	0	0	0	0
Outubro	55	45	100	57	41	98	4	0	4	0	0	0
Novembro	154	95	249	127	56	183	4	7	11	0	0	0
Dezembro	11	26	37	2	5	7	1	1	2	0	0	0
<b>Total</b>	<b>445</b>	<b>385</b>	<b>830</b>	<b>248</b>	<b>169</b>	<b>417</b>	<b>17</b>	<b>11</b>	<b>28</b>	<b>0</b>	<b>1</b>	<b>1</b>

*Fonte: SEJT Direcção Município de Baucau*

### 2.5.3. Número de Pessoas Registadas á Procura de Emprego no País e no Estrangeiros e Formação em Município de Baucau, 2015 até 2018

Objectivos Clientes	Ano											
	2015			2016			2017			2018		
	Mane	Feto	Total	Man	Feto	Total	Man	Feto	Total	Man	Feto	Total
Á Procura de Serviço no País	95	80	175	49	11	60	11	13	24	22	22	44
Á Procura de Serviço para o Estrangeiro	28	9	37	12	5	17	7	3	10	243	127	370
Gosta de Serviço/Trabalho	3	4	7	4	5	9	6	2	8	15	11	26
Á Procura de Formação Profissional	380	431	811	233	323	556	312	283	595	334	364	698
Á Procura de Formação Empresário	0	0	0	0	2	2	0	0	0	2	3	5
<b>Total</b>	<b>506</b>	<b>524</b>	<b>1,030</b>	<b>298</b>	<b>346</b>	<b>644</b>	<b>336</b>	<b>301</b>	<b>637</b>	<b>616</b>	<b>527</b>	<b>1,143</b>

Fonte: SEJT Direcção Município de Baucau

### 2.5.4. Número de Pessoas Registadas á Procura de Emprego por Nivel da Educação em Município de Baucau, 2015 até 2018

Nivel da Educação	2015			2016			2017			2018		
	Mane	Feto	Total	Mane	Feto	Total	Mane	Feto	Total	Mane	Feto	Total
Ensino Superior	2	1	3	0	0	0	6	3	9	59	47	106
Ensino Secundario	16	17	33	33	16	49	252	256	508	419	413	832
Ensino Secundario Técnico Profecional	1	0	1	3	0	3	39	28	67	92	38	130
Ensino Pre-Secundario	0	0	0	8	0	8	5	0	5	14	9	23
Ensino Primaria	2	0	2	17	0	17	12	6	18	0	0	0
Não Acesso	1	2	3	0	0	0	59	36	95	126	59	185
<b>Total</b>	<b>22</b>	<b>20</b>	<b>42</b>	<b>61</b>	<b>16</b>	<b>77</b>	<b>373</b>	<b>329</b>	<b>702</b>	<b>710</b>	<b>566</b>	<b>1,276</b>

Fonte: SEJT Direcção Município de Baucau

### 2.5.5. Número Graduado de Curso não Formal, 2015 até 2018

Centro Formação/ área curso	Ano											
	2015			20156			2017			2018		
	Mane	Feto	Total	Mane	Feto	Total	Mane	Feto	Total	Mane	Feto	Total
Agricultura	2	12	14	28	14	42	23	18	41	19	7	26
Baseia de Computador	4	9	13	17	18	35	0	0	0	0	0	0
Culinária	0	9	9	0	0	0	0	17	17	0	15	15
hotel e Restaurante de Manegenmento	1	0	1	0	0	0	0	0	0	0	0	0
Hospitalidade e Turismo	0	20	20	0	11	11	0	0	0	0	16	16
Kurso Administração	7	42	49	0	11	11	0	12	12	0	17	17
Alfaete /Custura	0	60	60	0	12	12	0	16	16	0	16	16
Office Skills Training	11	22	33	6	8	14	0	0	0	0	0	0
Curso de Lingua Correia	14	8	22	0	0	0	42	16	58	0	0	0
II certificado de produção comida	0	0	0	0	0	0	0	0	0	0	0	0
Sertificado I, II de Hospitalidade Jerál	0	0	0	0	0	0	1	16	17	0	0	0
<b>Total</b>	<b>39</b>	<b>182</b>	<b>221</b>	<b>51</b>	<b>74</b>	<b>125</b>	<b>66</b>	<b>95</b>	<b>161</b>	<b>19</b>	<b>71</b>	<b>90</b>

Fonte: SEJT Direcção Município de Baucau

### 2.5.6. Acesso de Serviço e Formação Profissional em Município de Baucau, 2015 até 2018

Objectivos Clientes	Ano											
	2015			2016			2017			2018		
	Mane	Feto	Total	Mane	Feto	Total	Mane	Feto	Total	Mane	Feto	Total
Acesso de Serviço	0	0	0	0	0	0	0	6	6	0	0	0
Acesso de Serviço no País	14	10	24	26	5	31	0	6	6	0	2	2
Acesso de Serviço no Estrangeiro	0	0	0	2	0	2	0	0	0	394	79	473
Acesso de Formação Profissional	48	164	212	114	105	219	66	95	161	0	0	0
Acesso de Formação Empresarial	0	0	0	0	0	0	0	0	0	19	71	90
<b>Total</b>	<b>62</b>	<b>174</b>	<b>236</b>	<b>142</b>	<b>110</b>	<b>252</b>	<b>66</b>	<b>107</b>	<b>173</b>	<b>413</b>	<b>152</b>	<b>565</b>

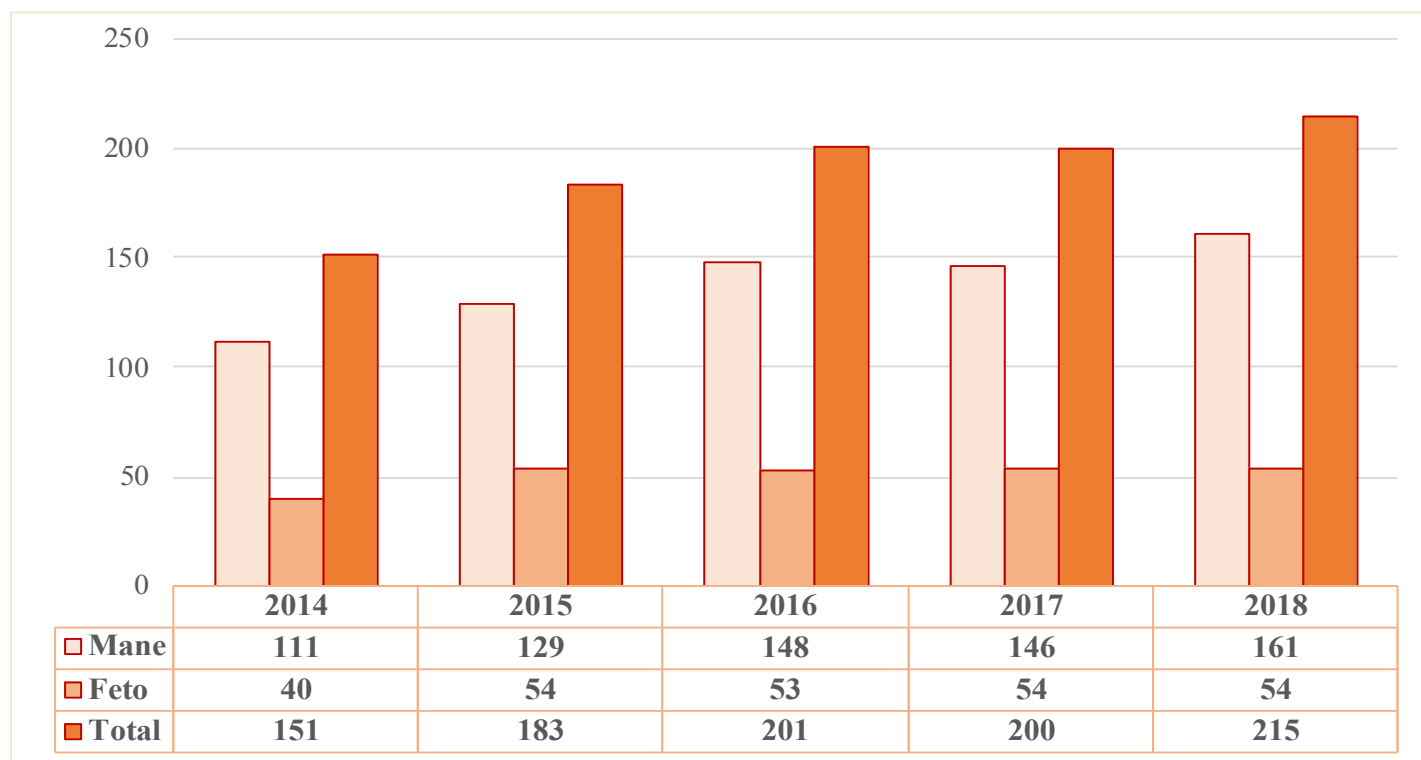
Fonte: SEJT Direcção Município de Baucau

## 2.6. POLICÍA NACIONAL DE TIMOR- LESTE

### 2.6.1. Número Policia por Ano em Município de Baucau, 2015 até 2018

Posto Administrativos	2015			2016			*2017			*2018		
	Mane	Feto	Total	Mane	Feto	Total	Mane	Feto	Total	Mane	Feto	Total
Baucau HQ	53	33	86	62	30	92	x	x	x	x	x	x
ESK.Baucau Vila	17	10	27	21	10	31	x	x	x	x	x	x
ESK.Laga	12	1	13	12	4	16	x	x	x	x	x	x
ESK.Venilale	12	3	15	14	1	15	x	x	x	x	x	x
ESK.Vemasse	12	1	13	17	2	19	x	x	x	x	x	x
ESK.Quelicai	14	2	16	11	1	12	x	x	x	x	x	x
ESK. Baguia	9	4	13	11	5	16	x	x	x	x	x	x
<b>Total</b>	<b>129</b>	<b>54</b>	<b>183</b>	<b>148</b>	<b>53</b>	<b>201</b>	<b>146</b>	<b>54</b>	<b>200</b>	<b>161</b>	<b>54</b>	<b>215</b>

**Gráfico: 2.6.1. Número Policia por Ano em Município de Baucau 2014 até 2018**



Fonte: HQ PNTL Nacional Dili

Nota: X = Dados Laiha



## 2.6.2. Número Crime por Tipo e por Mês em Município de Baucau, 2018

Categoriá Crime	Meses												
	Jan	Fev	Mar	Abr	Mai	Jun	Jul	Agu	Set	Out	Nov	Dez	
<b>OFENÇAS DA PESSOA:</b>	<b>27</b>	<b>22</b>	<b>31</b>	<b>34</b>	<b>28</b>	<b>22</b>	<b>13</b>	<b>17</b>	<b>29</b>	<b>31</b>	<b>33</b>	<b>23</b>	<b>310</b>
Ofenças Corporasi (Asaltu)	16	10	18	18	16	12	2	5	13	16	14	12	152
Homicidio	0	0	0	0	0	0	3	1	0	0	0	2	6
Hetan Mate Isin	0	0	0	0	0	0	0	1	0	0	0	0	1
Violencia Domestika	11	8	11	12	8	6	2	8	10	9	14	9	108
Abuse Minor	0	0	0	0	0	0	0	0	0	0	0	0	0
Abuse Sexoal	0	0	1	3	1	0	1	0	2	2	1	0	11
Violasaun Sexoal	0	0	0	0	1	2	0	0	0	0	1	0	4
Tentativo Violasaun Sexoal	0	0	0	0	0	0	1	0	0	0	0	0	1
Exploraçãu Sexoal	0	0	0	0	0	0	0	0	0	0	1	0	1
Koasaun Sexoal	0	3	0	0	0	0	0	0	2	0	0	0	5
Threat (ameasa)	0	0	1	1	1	1	0	2	1	3	2	0	12
Tara An	0	0	0	0	1	0	2	0	1	0	0	0	4
Devasa	0	0	0	0	0	1	0	0	0	1	0	0	2
Sem Carta Conduçãu	0	1	0	0	0	0	0	0	0	0	0	0	1
Ezibionismo Sexoal	0	0	0	0	0	0	2	0	0	0	0	0	2
<b>OFENSA BA SASAN</b>	<b>2</b>	<b>5</b>	<b>2</b>	<b>5</b>	<b>5</b>	<b>2</b>	<b>2</b>	<b>1</b>	<b>4</b>	<b>3</b>	<b>1</b>	<b>4</b>	<b>36</b>
Incendio (Sunu Uma)	0	0	0	1	0	0	0	0	0	1	0	0	2
Danos	1	1	1	3	3	2	2	1	4	1	1	3	23
Dano com Violencia	0	0	0	0	0	0	0	0	0	0	0	0	0
Furto Agravado	1	3	1	1	2	0	0	0	0	1	0	1	10
Burla Agravado	0	1	0	0	0	0	0	0	0	0	0	0	1
<b>CRIME ORGANIZADO</b>	<b>0</b>	<b>0</b>	<b>2</b>	<b>1</b>	<b>5</b>	<b>1</b>	<b>0</b>	<b>0</b>	<b>1</b>	<b>0</b>	<b>1</b>	<b>2</b>	<b>13</b>
Propaganda Eleitoral Elizita	0	0	0	0	1	0	0	0	0	0	0	0	1
Perturbaçãu ba Acto Política	0	0	0	0	1	0	0	0	0	0	0	0	1
Obstruçãu ba Acto Eleitoral	0	0	0	1	0	0	0	0	0	0	0	0	1
Armas Brancas	0	0	2	0	3	1	0	0	1	0	1	2	10
<b>Total Caso Crime</b>	<b>29</b>	<b>27</b>	<b>35</b>	<b>40</b>	<b>38</b>	<b>25</b>	<b>15</b>	<b>18</b>	<b>34</b>	<b>34</b>	<b>35</b>	<b>29</b>	<b>359</b>

Fonte: Comando PNTL Município de Baucau

### 2.6.3. Número Crime por Tipo e por Ano em Município de Baucau, 2013 até 2018

Categoria Crime	Ano					
	2013	2014	2015	2016	2017	2018
<b>OFENÇAS DA PESSOA:</b>	<b>153</b>	<b>177</b>	<b>147</b>	<b>181</b>	<b>199</b>	<b>310</b>
Ofenças ba Integridade Fizico	0	0	0	0	0	152
Ofensa Korporais (Assaltu)	0	90	62	63	83	0
Homicidio	5	6	4	6	5	6
Tentativo Homicidio	1	0	3	2	0	
Violencia Domestika	80	40	47	73	90	108
Violasaun Sexoal	8	4	0	3	6	4
Threat (ameasa)	16	5	2	4	0	12
Ezibionismo Sexoal	0	0	0	2	0	2
Insestu	0	1	0	2	0	0
Abuse Sexoal	8	16	13	12	4	11
Abuse Minor	4	4	3	5	0	
Tentativo Violasaun Sexoal	10	3	2	2	1	1
Koasaun Sexoal	2	3	5	2	2	5
Dezfamasaun	3	2	0	1	0	0
Tara An	16	3	6	3	8	4
Torturasaun	0	0	0	1	0	0
Devasa	0	0	0	0	0	2
Exploração Sexoal	0	0	0	0	0	1
Hetan Mate Isin	0	0	0	0	0	1
Sem Carta Condução	0	0	0	0	0	1
<b>CRIME ORGANIZADO</b>	<b>0</b>	<b>0</b>	<b>0</b>	<b>0</b>	<b>0</b>	<b>13</b>
Propaganda Eleitoral Elizita	0	0	0	0	0	1
Perturbação ba Acto Política	0	0	0	0	0	1
Obstrução ba Acto Eleitoral	0	0	0	0	0	1
Armas Brancas	0	0	0	0	0	10

*Continua...*

Continuação 2.6.3.

Categoria Crime	Ano					
	2013	2014	2015	2016	2017	2018
<b>OFENSA BA SASAN</b>	<b>36</b>	<b>57</b>	<b>24</b>	<b>29</b>	<b>1</b>	<b>36</b>
Incendio (Sunu Uma)	3	5	4	3		2
Danos (Damage to Property)	33	22	11	15	1	23
Furto Agravado	0	14	5	5	0	10
Burla Agravado	0	4	0	3	0	1
Dano com Violancia	0	12	4	2	0	0
Tuda Uma	0	0	0	1	0	0
<b>ACCIDENTAL</b>	<b>0</b>	<b>5</b>	<b>0</b>	<b>13</b>	<b>2</b>	<b>0</b>
Fatal Accidente	0	0	0	0	0	0
Pornografia	0	0	0	0	0	0
Jogo Ilegal	0	2	0	11	0	0
Pertubasaun Publiku	0	3	0	2	2	0
Droga	0	0	0	0	0	0
<b>SELUK TAN</b>	<b>9</b>	<b>0</b>	<b>3</b>	<b>4</b>	<b>2</b>	<b>0</b>
Tiru Kilat Anin	0	0	0	0	0	0
Radio Komunikasi Ilegal	0	0	0	0	0	0
Tesi/Tula Ai Kameli Ilegal	0	0	2	4	0	0
Ilegal Presu MTCI	0	0	0	0	0	0
Prende Sasan Kroat	0	0	0	0	1	0
Alfandegas	0	0	0	0	1	0
Koko atu Naok	9	0	1	0		0
<b>Total Caso Crime</b>	<b>198</b>	<b>239</b>	<b>174</b>	<b>227</b>	<b>204</b>	<b>359</b>

Fonte: Comando PNTL Município de Baucau

#### 2.6.4. Tipo Accidente Trafico por Posto Administrativos em Município de Baucau, 2018

Posto Administrativos	Tipo Accidente Trafico							Total Accidente Trafico
	Kareta ho Kareta	Motor ho Motor	Motor ho Ema	Kareta ho Ema	Motor ho Kareta	Motor Monu Mesak	Kareta Monu Mesak	
Baguia	0	0	0	0	0	0	0	0
Baucau Vila	14	34	14	10	30	5	8	115
Laga	0	0	0	0	0	0	1	1
Quelicaí	0	0	0	0	0	0	0	0
Vemasse	0	0	0	0	0	0	2	2
Venilale	0	1	0	0	1	1	3	6
<b>Total</b>	<b>14</b>	<b>35</b>	<b>14</b>	<b>10</b>	<b>31</b>	<b>6</b>	<b>14</b>	<b>124</b>

Fonte: Comando PNTL Município de Baucau

#### 2.6.5. Número Condição Vitima Accidente Trafico ne'ebe Moris tuir Sexo no Grupo de Idade em Município de Baucau, 2018

Posto Administrativos	Kondição Vitima			
	Kanek Kman	Kanek Todan	Mate	
			Mane	Feto
Baguia	0	0	0	0
Baucau Vila	142	30	2	0
Laga	10	3	0	0
Quelicaí	0	0	0	0
Vemasse	1	0	1	0
Venilale	3	15	1	0
<b>Total</b>	<b>156</b>	<b>48</b>	<b>4</b>	<b>0</b>

Fonte: Comando PNTL Município de Baucau

### 2.6.6. Número Vitima Acidente Trafico ne'ebe "MORIS" tuir Sexo no Grupo de Idade em Município de Baucau, 2018

Posto Adm.	Vitima ne'ebe Hetan Acidente "MORIS"												Total Mane + Feto
	10 - 15			16 - 29			30 - 53			54 - 62			
	Mane	Feto	Total	Mane	Feto	Total	Mane	Feto	Total	Mane	Feto	Total	
Baguia	0	0	0	0	0	0	0	0	0	0	0	0	0
Baucau Vila	22	3	25	117	29	146	74	15	89	12	5	17	277
Laga	2	0	2	5	1	6	1	2	3	0	2	2	13
Quelicaí	0	0	0	0	0	0	0	0	0	0	0	0	0
Vemasse	0	0	0	2	0	2	0	0	0	0	0	0	2
Venilale	0	1	1	6	5	11	3	1	4	0	2	2	18
<b>Total</b>	<b>24</b>	<b>4</b>	<b>28</b>	<b>130</b>	<b>35</b>	<b>165</b>	<b>78</b>	<b>18</b>	<b>96</b>	<b>12</b>	<b>9</b>	<b>21</b>	<b>310</b>

Fonte: Comando PNTL Município de Baucau

### 2.6.7. Número Vitima Acidente Trafico ne'ebe "MATE" tuir Sexo no Grupo de Idade em Município de Baucau, 2018

Posto Adm.	Vitima ne'ebe Hetan Acidente "MATE"												Total Mane + Feto
	10 - 15			16 - 29			30 - 53			54 - 62			
	Mane	Feto	Total	Mane	Feto	Total	Mane	Feto	Total	Mane	Feto	Total	
Baguia	0	0	0	0	0	0	0	0	0	0	0	0	0
Baucau Vila	1	0	1	0	0	0	0	0	0	1	0	1	2
Laga	0	0	0	0	0	0	0	0	0	0	0	0	0
Quelicaí	0	0	0	0	0	0	0	0	0	0	0	0	0
Vemasse	0	0	0	1	0	1	0	0	0	0	0	0	1
Venilale	0	0	0	0	0	0	1	0	1	0	0	0	1
<b>Total</b>	<b>1</b>	<b>0</b>	<b>1</b>	<b>1</b>	<b>0</b>	<b>1</b>	<b>1</b>	<b>0</b>	<b>1</b>	<b>1</b>	<b>0</b>	<b>1</b>	<b>4</b>

Fonte: Comando PNTL Município de Baucau

### 2.6.8. Número Accidente Trafico por Tipo Accidente e por Ano em Município de Baucau, 2018

Tipo Accidente Traffico	Ano					
	2013	2014	2015	2016	2017	2018
Kareta ho Kareta	88	0	0	35	32	14
Motor ho Motor	100	0	0	43	40	35
Motor ho Ema	39	0	0	17	20	14
Kareta ho Ema	0	0	0	41	17	10
Motor ho Kareta	0	0	0	12	42	31
Motor Monu Mesak	0	0	0	12	6	6
Kareta Monu Mesak	0	0	0	15	7	14
<b>Total</b>	<b>227</b>	<b>0</b>	<b>0</b>	<b>175</b>	<b>164</b>	<b>124</b>

Fonte: Comando PNTL Município de Baucau

### 2.6.9. Número Vitima ba Accidente Trafico tuir Sexo, Grupo de Idade e Posto Administrativos em Município de Baucau, 2018

Posto Adm.	Ema ne'ebe Sai Vitima ba Accidente Trafico Tuir Grupo de Idade e Sexo												Total Mane + Feto
	3 - 6			14 - 17			18 - 29			30 - 67			
	Mane	Feto	Total	Mane	Feto	Total	Mane	Feto	Total	Mane	Feto	Total	
Baguia	0	0	0	0	0	0	0	0	0	0	0	0	0
Baucau Vila	11	4	15	22	3	25	0	0	0	0	0	0	40
Laga	0	0	0	3	0	3	3	2	5	1	4	5	13
Quelicaí	0	0	0	0	0	0	0	0	0	0	0	0	0
Vemasse	0	0	0	0	0	0	2	0	2	0	0	0	2
Venilale	1	1	2	1	1	2	6	5	11	4	2	6	21
<b>Total</b>	<b>12</b>	<b>5</b>	<b>17</b>	<b>26</b>	<b>4</b>	<b>30</b>	<b>11</b>	<b>7</b>	<b>18</b>	<b>5</b>	<b>6</b>	<b>11</b>	<b>76</b>

Fonte: Comando PNTL Município de Baucau

## 2.7. TERRAS PROPRIEDADES

### 2.7.1. Número Rezolução ba Caso Disputa Rai tuir Posto Administrativos em Município de Baucau, 2018

Minestério	Tipo Disputa		Rai Estado nian (Quantidades)	Contrato Arrendamento ba Estado		
	Disputa Parcela	Disputa Baliza		Recidência	Edificio	Comercial/ Investimento
Baguia	0	0	0	0	0	0
Baucau	284	15	37	20	2	3
Laga	0	0	0	0	0	0
Quelicaí	0	0	0	0	0	0
Vemasse	55	38	23	0	0	0
Venilale	0	0	0	0	0	0
<b>Total</b>	<b>339</b>	<b>53</b>	<b>60</b>	<b>20</b>	<b>2</b>	<b>3</b>

Fonte: Terras Propriedades (DNTPCS) Município de Baucau, 2017

## 2.8. ADMINISTRAÇÃO PÚBLICA

### 2.8.1. Número Funcionario Público husi Linha Ministeriais ne'ebe Destakadu iha Município de Baucau, 2018

Ministério	Instituição	Funcionario Permanente			Funcionario AAP			Funcionario Casuais			Total Funcionario Permanente + AAP + Casuais		
		Mane	Feto	Total	Mane	Feto	Total	Mane	Feto	Total	Mane	Feto	Total
MAE	MAE-SAM Bcu	40	8	48	0	0	0	23	5	28	63	13	76
	PNDS	22	16	38	0	0	0	1	0	1	23	16	39
	STAE	5	0	5	0	0	0	0	0	0	5	0	5
MdS	SM-Saúde	48	24	72	0	0	0	7	2	9	55	26	81
ME	SM-Educação + IN-FORDEPE Reg.	43	7	50	15	10	25	0	0	0	58	17	75
MAP	SM-Agricultura + Regional	87	17	104	30	2	32	5	1	6	122	20	142
MOPTC	SM-OP	16	5	21	0	0	0	0	0	0	16	5	21
MOPTC	SM-ASA	14	7	21	1	0	1	0	0	0	15	7	22
MJ	SM-RSNC	2	1	3	0	0	0	0	0	0	2	1	3
MSS	SM-ASGDN	1	1	2	0	0	0	1	0	1	2	0	2
MOP	EDTL	44	0	44	0	0	0	0	0	0	44	0	44
Ministério Defeza e Segurança	PNTL	145	55	200	0	0	0	0	0	0	145	55	200
	CFT-F-FDTL	0	0	0	0	0	0	0	0	0	0	0	0
	Siguransa Civil	39	0	39	0	0	0	60	7	67	99	7	106
	Prevensaun Konflitu	2	0	2	0	0	0	0	0	0	2	0	2
	Bomberus	20	4	24	0	0	0	0	0	0	20	4	24
	Protesaun Sivil	5	0	5	0	0	0	0	0	0	5	0	5

Continua...



Continuação 2.8.1.

Ministério	Instituição	Funcionario Permanente			Funcionario AAP			Funcionario Cazuais			Total Funcionario Permanente + AAP + Cazuais		
		Mane	Feto	Total	Mane	Feto	Total	Mane	Feto	Total	Mane	Feto	Total
Ministério da Saúde	Mediku	82	0	82	0	0	0	0	0	0	82	0	82
	Enfermeirus	80	0	80	0	0	0	0	0	0	80	0	80
	Parteiras	0	60	60	0	0	0	0	0	0	0	60	60
	Saude Ambiental	3	0	3	0	0	0	0	0	0	3	0	3
	Nutrisaun	3	0	3	0	0	0	0	0	0	3	0	3
	Farmasia	18	0	18	0	0	0	0	0	0	18	0	18
	Analista	9	0	9	0	0	0	0	0	0	9	0	9
	Dentista	7	0	7	0	0	0	0	0	0	7	0	7
	Assistente Enfermeira	22	0	22	0	0	0	0	0	0	22	0	22
	Regime Internatu (mediku Geral)	0	0	0	0	0	0	1	3	4	1	3	4
	Regime Internatu (Parteira)	0	0	0	0	0	0	0	1	1	0	1	1
	Regime Internatu (Analista)	0	0	0	0	0	0	3	0	3	3	0	3
	Regime Internatu (Farmasia)	0	0	0	0	0	0	2	1	3	2	1	3
	Regime Internatu (Infermajen)	0	0	0	0	0	0	4	4	8	4	4	8
Ministério da Educação	Professores Pre-Eskolar	660	350	1010	0	0	0	2	12	14	662	362	1024
	Ensину Basiku	126	47	173	0	0	0	187	197	384	313	244	557
	Ensину Sekundariu Geral	36	7	43	0	0	0	27	10	37	63	17	80
	Ensину Tekniku Vokasional	0	18	18	0	0	0	11	3	14	11	21	32
	SM-Peska	2	0	2	0	0	0	0	0	0	2	0	2
SM-Peskiza	10	0	10	0	0	0	0	0	0	10	0	10	

Continua...

Continuação 2.8.1.

Ministério	Instituição	Funcionario Permanente			Funcionario AAP			Funcionario Casuais			Total Funcionario Permanente + AAP + Casuais		
		Mane	Feto	Total	Mane	Feto	Total	Mane	Feto	Total	Mane	Feto	Total
Ministério das Finanças	Alfandega	6	0	6	0	0	0	0	0	0	6	0	6
	Emposto	8	3	11	0	0	0	0	0	0	8	3	11
	Estatística	3	2	5	0	0	0	2	3	5	5	5	10
MOPTC	Transporte Regional	6	0	6	0	0	0	1	3	4	7	3	10
	Correios	2	0	2	0	0	0	0	0	0	2	0	2
	Aeroporto	2	0	2	0	0	0	0	0	0	2	0	2
Ministério da Justiça	Registo Sivil e Notariado	6	3	9	0	0	0	0	0	0	6	3	9
	Terras Propriedade	6	0	6	0	0	0	4	1	5	10	1	11
INDEPENDEN	PDHJ	3	3	6	0	0	0	0	0	0	3	3	6
	Defensor Publiku	6	0	6	0	0	0	0	0	0	6	0	6
	Xefe Prokuradoria	2	1	3	0	0	0	0	0	0	2	1	3
	Oficial Prokuradoria Distrital	10	4	14	0	0	0	0	0	0	10	4	14
	Funcionariu Prokuradoria Tribunal Distrital	7	1	8	0	0	0	2	0	2	9	1	10
MSS		22	11	33	0	0	0	6	4	10	28	15	43
	Sosial Bcu	24	7	31	0	0	0	7	6	13	31	13	44
IADE	IADE M. Bcu	4	2	6	0	0	0	0	0	0	4	2	6
MdS	HoREX Bcu	136	103	239	0	0	0	53	2	55	189	105	294
	Comersiu Industria	10	2	12	0	0	0	0	0	0	10	2	12
CNE	CNE	3	2	5	0	0	0	0	0	0	3	2	5
	SEII	0	1	1	0	0	0	0	0	0	0	1	1
SEDPK	SEJD	1	0	1	0	0	0	0	0	0	1	0	1
	SEFOPE	7	5	12	0	0	0	0	0	0	7	5	12
<b>Total Funcionario Municipio Baucau</b>		<b>1,865</b>	<b>776</b>	<b>2,641</b>	<b>46</b>	<b>12</b>	<b>58</b>	<b>409</b>	<b>265</b>	<b>674</b>	<b>2,320</b>	<b>1,053</b>	<b>3,373</b>

Fonte/Sources: Rekursu Umanu Administrasaun Autoridade Municipio de Baucau

### 2.8.2. Número Segurança DNSPP por Poato Administrativos em Município de Baucau, 2018

Posto Administrativos	Permanente			Temporário			Total Permanente + Temporário		
	Mane	Feto	Total	Mane	Feto	Total	Mane	Feto	Total
Baguia	3	0	3	1	1	2	4	1	5
Baucau	20	0	20	51	4	55	71	4	75
Laga	4	0	4	0	0	0	4	0	4
Quelicai	4	0	4	2	0	2	6	0	6
Vemasse	6	0	6	2	0	2	8	0	8
Venilale	2	0	2	1	2	3	3	2	5
<b>Total</b>	<b>39</b>	<b>0</b>	<b>39</b>	<b>57</b>	<b>7</b>	<b>64</b>	<b>96</b>	<b>7</b>	<b>103</b>

Fonte: DNSPP Município de Baucau

### 2.8.3. Número Segurança DNSPP por Ano em Município de Baucau, 2016 até 2018

Ano	Permanente			Temporário			Total Permanente + Temporário		
	Mane	Feto	Total	Mane	Feto	Total	Mane	Feto	Total
2016	39	0	39	57	7	64	96	7	103
2017	39	0	39	57	7	64	96	7	103
2018	39	0	39	57	7	64	96	7	103

Fonte: DNSPP Município de Baucau

## 2.9. PARTICIPAÇÃO POLÍTICA

### 2.9.1. Participação nas Eleições para o Parlamento Nacional, 2012

Partidos Político	Votus	%
UDT - União Democrata Timorense	405	0.75
PR - Partidu Republikanu	454	0.84
PDN - Partidu Desenvolvimento Nacional	189	0.35
AD - Aliança Democrática KOTA /TRABALHISTA	218	0.40
PUN - Partido Unidade Nacional	212	0.39
PD - Partido Democrático	2,139	3.96
PTD - Partido Timorense Democrático	304	0.56
PSD - Partido Social Democrata	584	1.08
FRENTI MUDANÇA - Frente Reconstrução Nacional de Timor-Leste	2,562	4.74
KHUNTO - Partidu Kmanek Haburas Unidade Nasional Timor Oan	1,663	3.08
CNRT - Congresso Nacional de Reconstrução de Timor-Leste	12,458	23.05
FRETILIN - Frente Revolucionária do Timor-Leste Independente	27,777	51.38
PDP - Partido Desenvolvimento Popular	172	0.32
BLOKU PROKLAMADOR PMD /PARENTIL	109	0.20
ASDT - Associação Social Democrata Timorense	584	1.08
PST - Partido Socialista Timorense	673	1.24
PDC - Partido Democrático Cristão	91	0.17
PDL - partido Democrático Liberal	26	0.05
APMT - Associação Popular Monarquia Timorense	140	0.26
UNDERTIM - Unidade nacional Democrática da Resistência Timorense	2,952	5.46
Coligação PLPA /PDRT	347	0.64
<b>Total</b>	<b>54,059</b>	<b>100</b>

Fonte: Secretariado Técnico de Administração Eleitoral Município de Baucau

## 2.9.2. Resumo Participação nas Eleições para o Parlamento Nacional, 2012

2012						
Eleição para o Parlamento Nacional						
Nº Eleitores Inscritos	Nº Votos				Abstenção %	Partido / coligação mais votado %
	Total	Válidos	Votos brancos	Votos nulos		
<b>75,070</b>	<b>55,414</b>	<b>54,059</b>	<b>426</b>	<b>912</b>	<b>17</b>	<b>51.38</b>
Nº Electors Registered	Total	Valid	Blank Votes	Invalid Votes	Abstention %	Party / coalition most voted %
	Nº Votos					
Election to the National Parliament						

Fonte: Secretariado Técnico de Administração Eleitoral Município de Baucau

## 2.9.3. Resumo Participação nas eleições para a Presidência da República, 2012

2012						
Eleição para a Presidência da República, 2ª volta						
Nº Eleitores Inscritos	Nº Votos				Abstenção %	Votos do candidato mais votado %
	Total	Válidos	Votos brancos	Votos nulos		
<b>72,954</b>	<b>54,370</b>	<b>53,618</b>	<b>241</b>	<b>494</b>	<b>17</b>	<b>52.07</b>
Nº Electors Registered	Total	Valid	Blank Votes	Invalid Votes	Abstention %	Votes of the most voted candidate %
	Nº Votos					
Election to Presidency of República , 2 <sup>nd</sup> Round						

Fonte: Secretariado Técnico de Administração Eleitoral Município de Baucau

#### 2.9.4. Participação Partido Políticos nas Eleições para o Parlamento Nacional, 2017

Partidos Político	Votos	%
Bloco Unidade Nacional	229	0.36
APMT - Associação Popular Monarquia Timorense	219	0.35
KHUNTO - Partidu Kmanek Haburas Unidade Nasional Timor Oan	3,976	6.32
PEP - Partido Esperança da Patria	383	0.61
PST - Partido Socialista Timorense	360	0.57
PDP - Partido Desenvolvimento Popular	108	0.17
CNRT - Congresso Nacional de Reconstrução de Timor -Leste	6,208	9.87
PR - Partido República ano	291	0.46
UDT - União Democrata Timorense	578	0.92
PDC - Partido Democrático Cristão	213	0.34
MLPM - Movimento Libertação Povo Maubere	207	0.33
PLP - Partido Libertação Popular	18,947	30.12
PD - Partido Democrático	2,456	3.90
UNDERTIM - Unidade nacional Democrática da Resistência Timorense	115	0.18
PUDD - Partido Unidade Desenvolvimento Democrático	657	1.04
PTD - Partido Timorense Democrático	56	0.09
FRENTI MUDANÇA - Frente Reconstrução Nacional de Timor-Leste	575	0.91
PSD - Partido Social Democrata	505	0.80
CASDT - Cento Associação Democrático Timorense	87	0.14
PDN - Partidu Desenvolvimento Nacional	180	0.29
FRETILIN - Frente Revolucionária do Timor -Leste Independente	26,552	42.21
<b>Total Votos</b>	<b>62,902</b>	<b>100</b>

Fonte: <http://www.cne.tl/apuramento.2017/>

## 2.9.5. Resumo Votos nas Eleições para o Parlamento Nacional, 2017

2017								
Eleição para o Parlamento Nacional								
Nº Eleitores Inscritos	Nº Votos					Abstenção %	Partido / coligação mais votado (Fretilin)	%
	Votos Confirmados	Válidos	Votos brancos	Votos nulos	Votos Reclamados			
<b>86,507</b>	<b>65,131</b>	<b>62,902</b>	<b>517</b>	<b>1,697</b>	<b>6</b>	<b>24.71</b>	<b>26,552</b>	<b>42.21</b>
Nº Electors Registered	Con- firmed Votes	Valid	Blank Votes	Invalid Votes	Claimed Votes	Abstention %	Party / coalition most voted (Fretilin)	%
	Nº Votos							
Election to the National Parliament								

Fonte: <http://www.cne.tl/apuramento.2017/>

## 2.9.6. Resumo Votos nas eleições para a Presidência da República, 2017

2017							
Eleição para a Presidência da República, 1ª volta							
Nº Eleitores Inscritos	Nº Votos				Abstenção %	Votos do candidato mais votado	%
	Total	Válidos	Votos brancos	Votos nulos			
<b>85,371</b>	<b>59,816</b>	<b>57,569</b>	<b>474</b>	<b>1,779</b>	<b>29.93</b>	<b>41,948</b>	<b>72.88</b>
Nº Electors Registered	Total	Valid	Blank Votes	Invalid Votes	Abstention %	Votes of the most voted candidate	%
	Nº Votos						
Election to Presidency of República , 1st Round							

Fonte: *Secretariado Técnico de Administração Eleitoral Município de Baucau*

### 2.9.7. Participação nas Eleições para o Presidência da República, 2017

No	Naran Candidatos Presidencial ba Primeira Ronde	Votos	%
1.	Antonio Maher Lopes	875	1.52
2.	Francisco Guterres (Lu-Olo)	41,949	72.88
3.	Amorim Vieira	369	0.64
4.	Jose Antonio De S. Neves	941	1.63
5.	Jose Luis Guterres	2,848	4.95
6.	Maria A. F. da Silva	417	0.72
7.	Luis Alves Tilman	854	1.48
8.	Antonio da Conceição	9,308	16.17
<b>Total</b>		<b>57,561</b>	<b>100</b>

Fonte: Secretariado Técnico de Administração Eleitoral Município de Baucau

### 2.9.8. Participação nas Eleições para a Presidência da República, por Posto Administrativos, 2017

Posto Administrativos	Votantes		
	Mane	Feto	Total
Baguia	3,821	3,886	7,707
Baucau	1,708	16,056	17,764
Laga	5,929	5,568	11,497
Quelicai	7,616	7,647	15,263
Vemasse	3,687	3,479	7,166
Venilale	5,839	5,499	11,338
<b>Total</b>	<b>28,600</b>	<b>42,135</b>	<b>70,735</b>

Fonte: Secretariado Técnico de Administração Eleitoral Município de Baucau



### 2.9.9. Participação Partido políticos nas Eleições Antecipada para o Parlamento Nacional, 2018

No	Partido Politico/Coligação	Votos	%
1.	PEP - <i>Partido Esperança da Pátria</i>	406	0.6
2.	PD - <i>Partido Democrático</i>	2,532	3.7
3.	PR - <i>Partido Republicano</i>	432	0.6
4.	FRETILIN - <i>Frente Revolucionária de Timor-Leste Independente</i>	35,612	51.9
5.	MSD - <i>Movimento Social Democrata</i>	393	0.6
6.	MDN - <i>Movimento Desenvolvimento Nacional</i>	216	0.3
7.	FDD - <i>Frente Desenvolvimento Democrático</i>	2,031	3.0
8.	AMP - <i>Aliansa Mudansa ba Progresu</i>	27,027	39.4
<b>Total</b>		<b>68,649</b>	<b>100</b>

Fonte: <http://www.cne.tl/apuramento.2017/>

### 2.9.10. Resumo Votos nas Eleições Antecipada para o Parlamento Nacional, 2018

2018								
Eleição Antecipada para o Parlamento Nacional								
Nº Eleitores Inscritos	Votos Confirmados	Voto Válidos	Votos brancos	Votos nulos	Votos Rejeitados	Abstenção %	Partido / coligação mais votado (Fretilin)	%
<b>88,922</b>	<b>69,986</b>	<b>68,649</b>	<b>411</b>	<b>918</b>	<b>2</b>	<b>21.3</b>	<b>35,612</b>	<b>51.9</b>
Nº Electors Registered	Con-firmed Votes	Valid Votes	Blank Votes	Invalid Votes	Reject Votes	Abstention %	Party / coalition most voted (Fretilin)	%
<b>Anticipated Election to the National Parliament</b>								

Fonte: <http://www.cne.tl/apuramento.2017/>

# ECONOMIA



*Photo: Helder HM*

## 3.1. AGRICULTURA E FLORESTA

### 3.1.1. Número Clacificação Area Agricultura no Luan Area (Ha) iha Posto Administrativos em Município de Baucau, 2018

Clacificação	Posto Administrativos						Total Area (Ha)
	Baguia Luan Area (Ha)	Baucau Luan Area (Ha)	Laga Luan Area (Ha)	Quelicai Luan Area (Ha)	Vemasse Luan Area (Ha)	Venilale Luan Area (Ha)	
Area Urbana	-	-	-	-	-	-	-
Natar	-	-	-	-	-	-	-
Rai Lolon/Foho Ninin	-	-	-	-	-	-	-
To'os (Kuda Kahur)	-	-	-	-	-	-	-
Florestal	-	-	-	-	-	-	-
Pastagem	-	-	-	-	-	-	-
<b>Kolam, no Tambak</b>	-	7,8	2,8	4,8	14,60	6	36
Lagoa no Rawa-rawa	-	-	-	-	-	-	-

Luan Area Kolam no Tambak iha Postu Administrativu 5 hamutuk 36 ha

**Fonte:** *Direcção dos Serviços da Agricultura Município de Baucau, 2017*

**Observação:** Dadus Agrikultura sidauk responde ba nesesidade Publikasaun Município Baucau em Numerus 2018 tamba dadus hirak nebe Estatistika presiza la preparadu. Estatistika presisa dadus barak husi Agrikultura maibe dadus hirak ne'e la dauk iha tamba monografia Agrikultura seidauk estabelese dia durante ne'e, ne'e duni presiza kria monografia nune'e bele faselita dadus nebe akurat no los. Dala barak Servisu Estatistica husu dadus konaba area potencial iha Município Baucau tuir Posto Administrativo ba Departamento Agrikultura Município Baucau' maibe na realidade sira oferese maka total deit la tuir Postu Admmministrativo **hanesan tabela iha pagina 78 hatudu area potencial iha Município Baucau.**

### 3.1.2. Número Plantas Industria tuir Posto Administrativos em Município de Baucau, 2018

Posto Administrativos	Tipo Plantas Industriais (Ha)				Espansaun	Viveirus Ai Oan
	Nu'u	Kami'i	Cafe	Tabaco	Ai-Kameli	Mahoni
Baguia	-	-	-	-		
Baucau	-	-	-	-	3,125 Hun	6,000 Mudas
Laga	-	-	-	-		
Quelicai	-	-	-	-		
Vemasse	-	-	-	-		
Venilale	-	-	-	-		
<b>Total</b>	<b>610</b>	<b>410</b>	<b>60</b>	<b>-</b>	<b>5 Ha</b>	<b>6,000 Mudas</b>

Fonte: Direcção dos Serviços da Agricultura Município de Baucau 2018

### 3.1.3. Número Ai ne'ebe Comunidade Koa no Tula atu Fa'an Ilegal ne'ebe Prende husi Diresaun Agricultura Município de Baucau, tuir Posto Administrativos, Especies Ai, no Ai nia Medida, 2018

Posto Administrativos	Prende Ai		Medidas
	Species	Kubiku/Bantalan	
Baguia	Aiteka	Kubiku 6	
Baucau	Aikameli	Lolon 7	Lolon 7
Laga	-	-	-
Quelicai	-	-	-
Vemasse	-	-	-
Venilale	Ai Na no Aimaran	Hun 69	Hun 69

Fonte: Direcção dos Serviços da Agricultura Município de Baucau 2017

### 3.1.4. Número Classificação Area Agricultura Nia Luan (hectares) tuir Posto Administrativos em Município de Baucau, 2018

Área Clasificado	Posto Administrativos					
	Baguia Luan Área (Ha)	Baucau Vila-Luan Área (Ha)	Laga Luan Área (Ha)	Quelicai Luan Área (Ha)	Vemasse Luan Área (Ha)	Venilale Luan Área (Ha)
Area Urbana	0	0	0	0	0	0
Natar	1,807.5	126.7	2,192	461.84	416.9	5,672.84
Rai Lolon/Foho Ninin	0	0	0	0	0	0
Plantas Industriais (Ai Kameli)	0	0	0	0	0	0
To'os (Kuda Kahur)	961	2,276	989	1,600	3,650	9,936
Florestal	0	0	0	0	0	0
Pastagem	0	0	0	0	0	0
Kolam, no Tambak	0	0	0	0	0	0
Lgoa no Rawa-rawa	0	0	0	0	0	0

*Fonte: Direcção dos Serviços da Agricultura Município de Baucau*

## 3.2. HORTICULTURA

### 3.2.1. Número Area Potencia Area Cultiva, Coilheta no ProdutivoTon/ha, Total Produção ho nia Standar Error iha Município de Baucau, 2017 e 2018

Ano	Área Potencia (Ha)	Área Cultiva (Ha)	Área Coilhetas (Ha)	Productividade (Ton/Ha)	Total Produção (Ton)	Standard Error (%)
2017	16,000	7,721.80	7,084.80	2.71	19,199.81	2.00
2018	x	x	x	x	x	x

Fonte: Direcção dos Serviços da Agricultura Município de Baucau

### 3.2.2. Número Area Potencia Area Cultiva, Coilheta no ProdutivoTon/ha, Total Produção, Standar Error no tuir Tinan iha Município de Baucau, 2015 até 2018

Ano	Área Potencia (Ha)	Área Cultiva (Ha)	Área Coilhetas (Ha)	Productividade (Ton/Ha)	Total Produção (Ton)	Standard Error (%)
2015	144	81.12	81.12	3.25	26,349.84	-
2016	-	2,751.90	2,751.90	3.54	9,716.55	-
2017	-	3,610.50	3,610.50	3.06	10,996.85	-
2018	x	x	x	x	x	x

Fonte: Direcção dos Serviços da Agricultura Município de Baucau

Nota: X Dados ainda não disponíveis

### 3.2.3. Número Luan Area Potencial Productivo Horticultura (Hortaliças no Leguminose) tuir Posto Administrativos em Município de Baucau, 2018

#### 3.2.3.1. Posto Administrativo Baguia

Tipo Variadade/Komoditi	Área Potencia (Ha)	Área Cultivo (Ha)	Área Coileta (Ha)	Produktividade (Ton/ha)	Produção (Ton/ha)
Repolho	X	X	X	X	X
Tomate	X	X	X	X	X
Brinjela F no H	X	X	X	X	X
Varia	X	X	X	X	X
Fore Sikote	X	X	X	X	X
Kangko	X	X	X	X	X
Pateka F1	X	X	X	X	X
M. Mutin/Petsai	X	X	X	X	X
Maligetas	X	X	X	X	X
Aimanas Kiik	X	X	X	X	X
Pementau	X	X	X	X	X
Aimanas Kritin	X	X	X	X	X
Salsa	X	X	X	X	X
Senoura	X	X	X	X	X
Koto Nurak	X	X	X	X	X
Nabu	X	X	X	X	X
Melon	X	X	X	X	X
Ervilha	X	X	X	X	X
Batar Midar	X	X	X	X	X
Modo Manu Kelen	X	X	X	X	X
Aidila	X	X	X	X	X
Lis Mean	X	X	X	X	X
Lis Mutin	X	X	X	X	X
Lis Tahan	X	X	X	X	X
Lakero Mutin	X	X	X	X	X
Kobi Funan	X	X	X	X	X
Alfase	X	X	X	X	X
Pipino	X	X	X	X	X
Mostarda	X	X	X	X	X
Modo Metan	X	X	X	X	X
Kovi	X	X	X	X	X
Koentru	X	X	X	X	X

Fonte: Direcção dos Serviços da Agricultura Município de Baucau

Nota: X Dados laiha

### 3.2.3.2. Posto Administrativo Baucau Vila

Tipo Variadade/Komoditi	Área Potencia (Ha)	Área Cultivo (Ha)	Área Coileta (Ha)	Produktividade (Ton/ha)	Produção (Ton/ha/ano)
Repolho	-	0	0	0	0
Tomate	-	80	80	19	1,520
Brinjela F no H	-	5	5	4	20
Varia	-	6	6	4	24
Fore Sikote	-	3	3	5	15
Kangko	-	7	7	5	35
Pateka F1	-	4	4	12	48
M. Mutin/Petsai	-	7	7	4	28
Maligetas	-	3	3	2	6
Aimanas Kiik	-	3	3	3	9
Pementau	-	3	3	2	6
Aimanas Kriting	-	1	1	2	2
Salsa	-	2.5	2.5	1	2.5
Senoura	-	2	2	5	10
Koto Nurak	-	4	4	1	4
Nabu	-	0.5	0.5	1	0.5
Melon	-	0	0	0	0
Ervilha	-	0	0	0	0
Batar Midar (Jagung Manis)	-	3	3	2	6
Modo Manu Kelen	-	6	6	3	18
Aidila	-	6	6	5	30
Lis Mean	-	10	10	3.1	31
Lis Mutin	-	10	10	2.98	29.8
Lis Tahan	-	1.5	1.5	3	4.5
Lakero Mutin	-	3	3	7	21
Repolho Funan	-	4	4	2	8
Alfase	-	4	4	2.5	10
Pipino	-	4	4	6	24
Mostarda Mutin	-	0	0	0	0
Mostarda Metan	-	3	3	4	12
Kovi	-	1	1	4	4
Coentru	-	0.2	0.2	-	-
<b>Total</b>	<b>225</b>	<b>186.7</b>	<b>186.7</b>	<b>114.58</b>	<b>1,928.3</b>

Fonte: Direcção dos Serviços da Agricultura Município de Baucau

NOTA: Total Grupo 8 e Total Beneficiario 350



### 3.2.3.3. Posto Administrativo Laga

Tipo Variadade/Komoditi	Área Potencia (Ha)	Área Cultivo (Ha)	Área Coileta (Ha)	Produktividade (Ton/ha)	Produção (Ton/ha/ano)
Repolho	-	0	0	0	0
Tomate	-	1	1	19	19
Brinjela	-	1	1	3	3
Varia	-	1	1	4	4
Fore Chikote	-	1	1	4	4
Kangko	-	1	1	4	4
Pateka	-	0	0	0	0
Modo mutin /Petsai	-	2	2	2	4
Maligetas	-	0	0	0	0
Aimanas Kiik	-	0	0	0	0
Pementau	-	1	1	2	2
Aimanas Kriting	-	0	0	0	0
Salsa	-	0	0	0	0
Senoura	-	0	0	0	0
Koto Nurak	-	0	0	0	0
Nabu	-	0	0	0	0
Melon	-	1	1	5	5
Ervilha	-	0	0	0	0
Batar Midar (Jagung Manis)	-	0	0	0	0
Modo Manu Kelen	-	1	1	1	1
Aidila	-	1	1	2.48	2.48
Lis Tahan	-			0	0
Alfase	-	1	1	3	3
Pipino	-	1	1	7	7
Mostarda Metan	-	1	1	4	4
Coentru	-			0	0
<b>Total</b>	<b>100</b>	<b>14</b>	<b>14</b>	<b>60.48</b>	<b>62.48</b>

*Fonte: Direcção dos Serviços da Agricultura Município de Baucau*

**NOTA:** Total Grupo 3 e Total Beneficiario 37

### 3.2.3.4. Posto Administrativo Quelicai

Tipo Variadade/Komoditi	Área Potencia (Ha)	Área Cultivo (Ha)	Área Coileta (Ha)	Produktividade (Ton/ha)	Produção (Ton/ha/ano)
Repolho	-	2	2	15	30
Tomate	-	3	3	19	57
Brinjela	-	2	2	3	6
Varia	-	2	2	4	8
Fore Chikote	-	2	2	4	8
Kangko	-	2	2	4	8
Pateka	-	1	1	4	4
Modo mutin /Petsai	-	3	3	2	6
Maligetas	-	1	1	1	1
Aimanas Kiik	-	4	4	2	8
Pementau	-	0.5	0.5	2	1
Aimanas Kriting	-	0.5	0.5	0.1	0.05
Salsa	-	0.5	0.5	2	1
Senoura	-	1	1	1	1
Koto Nurak	-	3	3	1	3
Melon	-	5	5	2.48	12.4
Ervilha	-	1	1	2	2
Batar Midar (Jagung Manis	-	2	2	3	6
Modo Manu Kelen	-	2	2	50	100
Aidila	-	1	1	2.98	2.98
Lis Mean	-	3	3	3	9
Lis Mutin	-	3	3	7	21
Lis Tahan	-	3	3	4	12
Lakeru Mutin	-	8	8	3.5	28
Kobi Flour	-	1	1	4	4
Alfase	-	3	3	4	12
Pipino	-	3	3	4	12
Mostarda Metan	-	1	1	4	4
Kovi	-	1	1	4	4
Coentru	-	0.5	0.5	1	0.5
<b>Total</b>	<b>200</b>	<b>70</b>	<b>70</b>	<b>164.06</b>	<b>376.93</b>

Fonte: Direcção dos Serviços da Agricultura Município de Baucau

NOTA: Total Grupo 4 e Total Beneficiario 72

### 3.2.3.5. Posto Administrativo Vemasse

Tipo Variadade/Komoditi	Área Potencia (Ha)	Área Cultivo (Ha)	Área Coileta (Ha)	Produktividade (Ton/ha)	Produção (Ton/ha/ano)
Repolho	-	0.5	0.5	15	7.5
Tomate	-	2	2	19	38
Brinjela	-	0.5	0.5	4	2
Varia	-	0.5	0.5	4	2
Fore Chikote	-	0.5	0.5	4	2
Kangko	-	1	1	4	4
Pateka	-	0.5	0.5	2	1
Modo mutin /Petsai	-	0.5	0.5	1	0.5
Maligetas	-	0.5	0.5	2	1
Aimanas Kiik	-	0.5	0.5	2	1
Pementau	-	0.5	0.5	0.1	0.05
Aimanas Kritin	-	0.5	0.5	5	2.5
Melon	-	0.5	0.5	1	0.5
Batar Midar (Jagung Manis	-	0.5	0.5	1	0.5
Modo Manu Kelen	-	0.5	0.5	1	0.5
Aidila	-	2	2	2.48	4.96
Lis Mean	-	1	1	2	2
Lis Mutin	-	1	1	3	3
Kobi Flour	-	1	1	50	50
Alfase	-	1	1	2.98	2.98
Pipino	-	1	1	3	3
Mostarda Metan	-	1	1	7	7
<b>Total</b>	<b>100</b>	<b>17.5</b>	<b>17.5</b>	<b>135.56</b>	<b>135.99</b>

*Fonte: Direcção dos Serviços da Agricultura Município de Baucau*

**NOTA:** Total Grupo 2 e Total Beneficiario 26

### 3.2.3.6. Posto Administrativo Venilale

Tipo Variadade/Komoditi	Área Potencia (Ha)	Área Cultivo (Ha)	Área Coileta (Ha)	Produktividade (Ton/ha)	Produção (Ton/ha/ano)
Repolho	-	11	11	15	165
Tomate	-	6	6	19	114
Brinjela	-	3	3	3	9
Varia	-	5	5	4	20
Fore Chikote	-	4	4	4	16
Kangko	-	5	5	4	20
Pateka	-	2	2	4	8
Modo mutin /Petsai	-	6	6	2	6
Maligetas	-	3	3	1	3
Aimanas Kiik	-	4	4	2	8
Pementau	-	1	1	2	2
Aimanas Kritin	-	0.5	0.5	0.1	0.05
Salsa	-	1	1	5	5
Senoura	-	4	4	1	4
Koto Nurak	-	5	5	1	5
Nabu	-	2	2	1	2
Melon	-	5	5	2.48	12.4
Ervilha	-	1	1	2	2
Batar Midar (Jagung Manis	-	2	2	3	6
Modo Manu Kelen	-	2	2	50	100
Aidila	-	1	1	2.98	2.98
Lis Mean	-	4	4	3	12
Lis Mutin	-	4	4	7	28
Lis Tahan	-	3	3	4	12
Lakero Mutin Japones	-	3	3	3.5	10.5
Repolho Funan	-	2	2	6	12
Alfase	-	6	6	4	24
Pipino	-	6	6	4	24
Mostarda Metan	-	1.5	1.5	4	6
Kovi	-	1	1	4	4
Coentru	-	0.2	0.2	0.1	0.02
<b>Total</b>	<b>225</b>	<b>104.2</b>	<b>104.2</b>	<b>168.16</b>	<b>642.95</b>

Fonte: Direcção dos Serviços da Agricultura Município de Baucau

NOTA: Total Grupo 4 e Total Beneficiario 78

### 3.2.4. Número Produção das Principais Frutos por Posto Administrativos em Município de Baucau, 2018

#### 3.2.4.1. Posto Administrativo **Baguia**

Tipo Variadade/Komoditi (Frutas)	Área Potencia (ha)	Área Cultivo (ha)	Área Coilhetas (ha)	Productividade (Ton/ ha)	Produção Ton/ha/Ano
Sabaraka	X	X	X	X	X
Tanjerinas	X	X	X	X	X
Ainans	X	X	X	X	X
Has	X	X	X	X	X
Goiava	X	X	X	X	X
Hudi	X	X	X	X	X
Aiata Nona	X	X	X	X	X
Aiata Kiik	X	X	X	X	X
Jambua	X	X	X	X	X
Kulu Tunu	X	X	X	X	X
Derok	X	X	X	X	X
Kulu Jaka	X	X	X	X	X
Rambutan	X	X	X	X	X
Uvas	X	X	X	X	X
<b>Total</b>	X	X	X	X	X

*Fonte: Direcção dos Serviços da Agricultura Município de Baucau*

*Nota: X Dados não disponíveis*

### 3.2.4.2. Posto Administrativo **Baucau Vila**

Tipo Variadade/Komoditi (Frutas)	Área Potencia (ha)	Área Cultivo (ha)	Área Coilhetas (ha)	Productividade (Ton/ ha)	Produção Ton/ha/Ano
Sabaraka	-	2	2	4	8
Tanjerinas	-	1	1	4	4
Ainans	-	1	1	4	4
Has	-	1	1	4	4
Goiava	-	1	1	2	2
Hudi	-	10	10	9	90
Aiata Nona	-	1	1	6	6
Aiata Kiik	-	4	4	8	32
Jambua	-	4	4	8	32
Kulu Tunu	-	40	40	8	320
Derok	-	5	5	5	25
Kulu Jaka	-	2	2	17	34
Rambutan	-	0.5	0.5	-	-
Uvas	-	0		0	0
<b>Total</b>	<b>225</b>	<b>72.5</b>	<b>72.5</b>	<b>79</b>	<b>561</b>

*Fonte: Direcção dos Serviços da Agricultura Município de Baucau*

### 3.2.4.3. Posto Administrativo Laga

Tipo Variadade/Komoditi (Frutas)	Área Potencia (ha)	Área Cultivo (ha)	Área Coilhetas (ha)	Productividade (Ton/ ha)	Produção Ton/ha/Ano
Sabaraka	-	2	2	6	12
Tanjerinas	-	1	1	7	7
Ainans	-	0.5	0.5	8	4
Has	-	2	2	9	18
Goiava	-	1	1	6	6
Hudi	-	4	4	9	36
Aiata Nona	-	1	1	6	6
Aiata Kiik	-	1	1	8	8
Jambua	-	2	2	8	16
Kulu Tunu	-	80	80	10	800
Derok	-	2	2	0	0
Kulu Jaka	-	2	2	17	34
Rambutan	-	0	0	0	0
Uvas	-	0	0	0	0
<b>Total</b>	<b>100</b>	<b>98.5</b>	<b>98.5</b>	<b>94</b>	<b>947</b>

*Fonte: Direcção dos Serviços da Agricultura Município de Baucau*

### 3.2.4.4. Posto Administrativo Quelicai

Tipo Variadade/Komoditi (Frutas)	Área Potencia (ha)	Área Cultivo (ha)	Área Coilhetas (ha)	Productividade (Ton/ha)	Produção Ton/ha/Ano
Sabaraka	-	5	5	4	20
Tanjerinas	-	7	7	4	28
Ainans	-	8	8	4	32
Has	-	8	8	4	32
Goiava	-	1	1	6	6
Hudi	-	10	10	9	90
Aiata Nona	-	1	1	6	6
Aiata Kiik	-	1	1	4	4
Jambua	-	7	7	8	56
Kulu Tunu	-	4	4	10	40
Derok	-	3	3	5	15
Kulu Jaka	-	7	7	6	42
Rambutan	-	0	0	0	0
Uvas	-	0	0	0	0
<b>Total</b>	<b>200</b>	<b>62</b>	<b>62</b>	<b>70</b>	<b>371</b>

*Fonte: Direcção dos Serviços da Agricultura Município de Baucau*



### 3.2.4.5. Posto Administrativo Vemasse

Tipo Variadade/Komoditi (Frutas)	Área Potencia (ha)	Área Cultivo (ha)	Área Coilhetas (ha)	Productividade (Ton/ ha)	Produção Ton/ha/Ano
Sabaraka	-	4	4	6	24
Tanjerinas	-	0	0	0	0
Ainans	-	0	0	0	0
Has	-	2	2	9	18
Goiava	-	1	1	6	6
Hudi	-	10	10	9	90
Aiata Nona	-	0	0	0	0
Aiata Kiik	-	0	0	0	0
Jambua	-	1	1	8	8
Kulu Tunu	-	0	0	0	0
Derok	-	2	2	5	10
Kulu Jaka	-	2	2	17	34
Rambutan	-	0	0	0	0
Uvas	-	0	0	0	0
<b>Total</b>	<b>100</b>	<b>22</b>	<b>22</b>	<b>60</b>	<b>190</b>

*Fonte: Direcção dos Serviços da Agricultura Município de Baucau*

### 3.2.4.6. Posto Administrativo Venilale

Tipo Variadade/Komoditi (Frutas)	Área Potencia (ha)	Área Cultivo (ha)	Área Coilhetas (ha)	Productividade (Ton/ha)	Produção Ton/ha/Ano
Sabaraka	-	4	4	6	24
Tanjerinas	-	7	7	7	49
Ainans	-	3	3	8	24
Has	-	5	5	9	45
Goiava	-	1	1	6	6
Hudi	-	10	10	9	90
Aiata Nona	-	0	0	0	0
Aiata Kiik	-	0	0	0	0
Jambua	-	5	5	8	40
Kulu Tunu	-	80	80	10	800
Derok	-	2	2	5	10
Kulu Jaka	-	5	5	17	85
Rambutan	-	0.5	0.5	-	-
Uvas	-	0	0	0	0
<b>Total</b>	<b>225</b>	<b>122.5</b>	<b>122.5</b>	<b>85</b>	<b>1,173</b>

*Fonte: Direcção dos Serviços da Agricultura Município de Baucau*

### 3.3. PECUARIA

#### 3.3.1. Número Efectivos Animais, Segundo a Espécies por Posto Administrativos em Município de Baucau, 2018

Posto Administrativos	Tipo Animal							
	Animal Bo'ot			Animal Naton			Animal Ki'ik	
	Karau Timor/Bufalos	Karau Vaca/Bovinos	Kuda/Cavalos	Fahi/Suinos	Bibi Timur/Caprinos	Bibi Malae/Ovinhos	Manu Timur/Galinhas	Manu Rade/Pato
Baguia	4,835	6,523	1,122	8,709	4,527	2,998	26,677	-
Baucau Vila	4,595	379	1,270	16,151	7,271	2,998	29,466	-
Laga	9,063	4,775	390	9,272	3,282	4,879	23,915	-
Quelicai	8,399	3,187	1,399	9,845	6,199	2,554	31,240	-
Vemasse	11,113	622	172	8,129	3,241	2,580	21,573	-
Venilale	3,165	4,133	187	13,912	2,074	1,515	24,846	-
<b>Total</b>	<b>41,170</b>	<b>19,619</b>	<b>4,540</b>	<b>66,018</b>	<b>26,594</b>	<b>17,524</b>	<b>157,717</b>	<b>-</b>

Fonte: Direcção dos Serviços da Agricultura Município de Baucau

#### 3.3.2. Número Efectivos Animais, Segundo a Espécies por Ano em Município de Baucau, 2013 até 2018

Posto Administrativos	Tipo Animal							
	Animal Bo'ot			Animal Naton			Animal Ki'ik	
	Karau Timor/Bufalos	Karau Vaca/Bovinos	Kuda/Cavalos	Fahi/Suinos	Bibi Timur/Caprinos	Bibi Malae/Ovinhos	Manu Timur/Galinhas	Manu Rade/Pato
2013	26,651	8,056	4,086	-	24,220	16,678	143,381	-
2014	37,432	20,385	4,086	-	24,180	17,538	143,381	-
2015	20,489	11,593	11,177	42,313	29,098	20,400	113,548	-
2016	20,489	11,593	11,177	42,313	29,098	20,400	113,548	-
2017	37,432	20,385	3,086	60,021	24,180	17,538	143,381	-
2018	41,170	19,619	4,540	66,018	26,594	17,524	157,717	-

Fonte: Direcção dos Serviços da Agricultura Município de Baucau

### 3.3.3. Número Animal ne'ebe hetan vasinação husi Pesoal Pekuaria (Saúde Animal) sira por Posto Administrativos em Município Baucau, 2018

Posto Administrativos	Tipo Animal							
	Animal Bo'ot			Animal Naton			Animal Ki'ik	
	Karau Timor/Bufalos	Karau Vaca/Bovinos	Kuda/Cavalos	Fahi/Suinos	Bibi Timur/Caprinos	Bibi Malae/Ovinhos	Manu Timur/Galinhas	Manu Rade/Pato
Baguia	0	0	-	69	-	-	2,860	-
Baucau Vila	231	0	-	370	-	-	14,941	-
Laga	387	273	-	63	-	-	18,028	-
Quelical	398	20	-	50	-	-	9,839	-
Vemasse	1,181	150	-	547	-	-	4,155	-
Venilale	402	646	-	727	-	-	7,410	-
<b>Total</b>	<b>2,599</b>	<b>1,089</b>	<b>-</b>	<b>1,826</b>	<b>-</b>	<b>-</b>	<b>57,233</b>	<b>-</b>

Fonte: Direcção dos Serviços da Agricultura Município de Baucau

### 3.3.4. Número Animal ne'ebe Moras no Hetan Curativo husi Pesoal da Saúde Animal em Município de Baucau, 2018

Posto Administrativos	Tipo Animal							
	Animal Bo'ot			Animal Naton			Animal Ki'ik	
	Karau Timor/Bufalos	Karau Vaca/Bovinos	Kuda/Cavalos	Fahi/Suinos	Bibi Timur/Caprinos	Bibi Malae/Ovinhos	Manu Timur/Galinhas	Manu Rade/Pato
Baguia	49	8	0	33	168	5	263	-
Baucau Vila	85	9	8	433	537	724	2,118	-
Laga	50	56	4	42	263	253	0	-
Quelical	87	15	9	148	547	167	1	-
Vemasse	108	16	2	152	115	82	0	-
Venilale	27	54	0	135	6	0	0	-
<b>Total</b>	<b>406</b>	<b>158</b>	<b>23</b>	<b>943</b>	<b>1,636</b>	<b>1,231</b>	<b>2,382</b>	<b>-</b>

Fonte: Direcção dos Serviços da Agricultura Município de Baucau

## 3.4. IRIGAÇÃO E PESCAS

### 3.4.1. Número Irigação por Posto Administrativos em Município de Baucau, 2018

Posto Administrativos	Total Irigação (Ha)	Teknis	Semi Teknis	Tradicional
Baguia	7	-	-	7
Baucau	36	2	1	33
Laga	40	2	-	38
Quelical	30	2	-	28
Vemasse	15	2	-	13
Venilale	25	6	-	19
<b>Total</b>	<b>153</b>	<b>14</b>	<b>1</b>	<b>138</b>

Fonte: Direcção dos Serviços da Agricultura Município de Baucau 2015

### 3.4.2. Número Pescadores ne'ebe Eziste iha Centro Pescador por Posto Administrativos em Município de Baucau, 2018

Posto Administrativos	Pescadores iha Licença Pescas	Pescadores Registo Onamas Seidauk iha Licença Pescas	Pescadores Seidauk Registo	Equipamentos ho Tipo					
				Ro'ó FG	Makina YE	Makina Ketinting/ Jonson	Ro'ó Ai Uza Makina	Ro'ó Ai La Uza Makina	Ro'ó Aluminio
Baguia	0	0	0	0	0	0	0	0	0
Baucau	49	0	0	12	55	55	111	50	0
Laga	27	0	0	8	11	5	20	32	0
Quelical	6	0	0	1	4	1	5	10	0
Vemasse	32	0	0	12	6	6	13	20	0
Venilale	0	0	0	0	0	0	0	0	0
<b>Total</b>	<b>114</b>	<b>0</b>	<b>0</b>	<b>33</b>	<b>76</b>	<b>67</b>	<b>149</b>	<b>112</b>	<b>0</b>

Fonte: Direcção dos Serviços da Agricultura Município de Baucau

### 3.4.3. Número Pescadores ne'ebe Eziste iha Centro Pescador por Ano em Município de Baucau, 2013 até 2018

Posto Administrativos	Pescadores iha Liçenca Pescas	Pescadores Registo Onamas Seidauk iha Liçenca Pescas	Pescadores Seidauk Registo	Equipamentos ho Tipo					
				Ro'ò FG	Makina YE	Makina Ketinting/ Jonson	Ro'ò Ai Uza Makina	Ro'ò Ai La Uza Makina	Ro'ò Aluminio
2013	244	139	500	0	0	0	137	123	0
2014	340	262	85	0	0	0	157	147	0
2015	340	262	85	0	0	0	157	147	0
2016	340	262	85	0	0	0	157	147	0
2017	388	262	85	251	150	173	15	32	0
2018	114	0	0	33	76	67	149	112	0

Fonte: Direcção dos Serviços da Agricultura Município de Baucau

## 3.5. ENERGIA

### 3.5.1. Número Transformador Cada Feeder iha EDTL Município de Baucau, 2018

KVA	F1	F2	F3	Total	Observação KVA
	1,230	1,570	1,200	4,000	Seidauk Inclui Projeto Ongoing

Fonte: EDTL Departamento Distribuição Regional I Município de Baucau 2017

### 3.5.2. Número Potencial Transformador Instala iha EDTL, Distância, no Total Clientes iha Município de Baucau, 2018

Posto Administrativos	Total Distância		Total KVA	Total Transformador			Total Clientes
	MT (KMC)	BT (KMC)		Especial	Público	Especial + Público	
Baguia	57,242	48,803	1,270	0	25	25	1,592
Baucau	75,886	132,265	8,530	5	57	69	8,926
Laga	60	56	2,160	2	20	22	2,165
Quelicaí	85,624	86,675	2,010	0	32	32	1,896
Vemasse	20	19,525	3,360	7	12	23	1,254
Venilale	79.6	128	2,085	0	40	40	3,392
<b>Total</b>	<b>378,352</b>	<b>471,268</b>	<b>19,415</b>	<b>14</b>	<b>186</b>	<b>211</b>	<b>19,225</b>

Fonte: EDTL Departamento Distribuição Regional I Município de Baucau 2017

### 3.5.3. Clientes Consumo de Electricidade por Posto Administrativos em Município de Baucau, 2018

Posto Administrativos	Acesso ba Eletricidade									
	Total Sucos	Sucos Acesso Elet-ricidade	Total Aldeia	Aldeia Acesso Elet-ricidade	Total Uma Kain	Uma kain Acesso Elet-ricidade	Uma kain Sidauk Acesso Eletricidade	Uma Kain Uza Prepago	Uma Kain Uza Meteran	Uza Solar Panel
Baguia	10	10	47	36	2,960	1,592	1,368	-	1,592	-
Baucau	11	11	65	60	9,884	8,926	958	8,111	815	-
Laga	8	8	57	34	4,307	2,165	2,142	940	1,225	-
Quelicaí	15	13	55	47	5,968	1,896	4,072	250	1,646	-
Vemasse	7	6	22	15	2,518	1,254	1,264	1,186	68	-
Venilale	8	8	35	34	4,057	3,392	665	1,602	1,790	-
<b>Total</b>	<b>59</b>	<b>56</b>	<b>281</b>	<b>226</b>	<b>29,694</b>	<b>19,225</b>	<b>10,469</b>	<b>12,089</b>	<b>7,136</b>	<b>-</b>

Fonte: EDTL Departamento Distribuição Regional I Município de Baucau

### 3.5.4. Tipo Acesso ba Electricidade por Ano em Município de Baucau, 2013 até 2018

Tipo Acesso em Elektricidade	Ano					
	2013	2014	2015	2016	2017	2018
<b>Produção (KWh)</b>	x	x	x	x	x	x
<b>Consumo</b>	-	<b>229</b>	<b>15,778</b>	<b>15,778</b>	<b>15,778</b>	<b>15,778</b>
Governo	-	259	282	282	282	282
Komercio	-	-	105	105	105	105
Social NGOs	-	-	144	144	144	144
Domestico	-	-	15,247	15,247	15,247	15,247

Fonte: EDTL Departamento Distribuição Regional I Município de Baucau

Nota: X Dados ainda



### 3.5.5. Número Trafo no Capacidade Trafo Electricidade tuir Suco no Posto Administrativos, Município de Baucau, 2018

Posto Administrativos	Sucos	Distancia MT (KMs)	Rade BT (KMs)	Total Transformador	Total Cliente
Baguia	10	35.15	29.95	37	1,145
Baucau	11	52.4	121.3	57	8,566
Laga	8	60	56	22	2,150
Quelical	15	25.7	22.4	28	1,525
Vemasse	7	14.7	18.85	21	1,246
Venilale	8	78.5	126	40	1,296
<b>Total</b>	<b>59</b>	<b>266.45</b>	<b>374.5</b>	<b>205</b>	<b>15,928</b>

Fonte: EDTL Departamento Distribuição Regional I Município de Baucau 2017

### 3.5.6. Número Sucos no Aldeia Aseco no Seidauk Acesso Electricidade tuir Posto Administrativos, Município de Baucau, 2018

Posto Administrativos	Total Sucos	Sucos Acesso Eletricidade	Sucos Seidauk Acesso Eletricidade	Total Aldeias	Aldeias Acesso Eletricidade	Aldeias Seidauk Acesso Eletricidade
Baguia	10	10	0	47	36	11
Baucau	11	11	0	65	60	5
Laga	8	8	0	57	34	23
Quelical	15	13	3	55	42	13
Vemasse	7	6	1	22	15	7
Venilale	8	8	0	35	34	1
<b>Total</b>	<b>59</b>	<b>56</b>	<b>4</b>	<b>281</b>	<b>221</b>	<b>60</b>

Fonte: EDTL Departamento Distribuição Regional I Município de Baucau 2017

**3.5.7. Naran Sucos no Aldeia Aseco no Seidauk Acesso Electricidade tuir Posto Administrativos, Município de Baucau, 2018**

Posto Administrativos	Sucos		Aldeias	
	Acesso Eletricidade	Seidauk Acesso Eletricidade	Acesso Eletricidade	Seidauk Acesso Eletricidade
<b>BAGUIA</b>	Afaloicai	-	-	Buibela
			-	Lena'a
			Oqui-Lari	-
			Uaimata	-
	Alaua Craic	-	Afagua	-
			Alaua	-
			Ne-Olidae	-
			Sorucama	-
			Uasufa	-
	Alaua Leten	-	Ae-Afa	-
			Alaua	-
			Bibilalari	-
			Maurubi-Assa	-
			Selibere	-
	Defauasi	-	Defauasi	-
			Laribere	-
			Saemeta	-
			Uarou	-
	Haeconi	-	-	Afalari
			Bahatata	-
			Basaruai	-
			-	Lari-Sula
			-	Larigua
			Uaiboro	-
	Larisula	-	Baiana	-
			Bibidae	-
			Bubu-Ha	-
			Lauhare	-
Tirifalo			-	
Uatatefo			-	
Uro			-	

*Continua...*

Posto Administrativos	Sucos		Aldeias	
	Acesso Eletricidade	Seidauk Acesso Eletricidade	Acesso Eletricidade	Seidauk Acesso Eletricidade
BAGUIA	Lavateri	-	Fanalolo	-
			Ledana	-
			-	Onortibalari
			Uaibubo	-
			-	Ossoisilari
	Osohuna	-	Betulari	-
			Uaicadae	-
			Uaibuitae	-
	Samalari	-	Daraloi Leten	-
			-	Daraloi Kraik
			-	Ira- Osso
			-	Taubere
	Uacala	-	Boboro	-
			-	Baiafa
			Betumutu	-
			Uacala	-
BAUCAU VILA	Bahu	-	Ana-Ulo	-
			Boile	-
			Lamegua	-
			Macadae	-
			Ro-Ulo	-
	Bucoli	-	Aubaca	-
			-	Lequiloiuato
			Luliheni	-
			Macadae de Baixo	-
			Macadae de Cima	-
			Uaicemo	-
	Buibau	-	-	-
			Alala	-
			Buibau	-
			Builai	-
			Loidua	-
Manulai			-	
Samalakuliba			-	

Continua...

Continuação 3.5.7.

Posto Administrativos	Sucos		Aldeias	
	Acesso Eletricidade	Seidauk Acesso Eletricidade	Acesso Eletricidade	Seidauk Acesso Eletricidade
BAUCAU VILA	Buruma	-	Caiasamutu	-
			Ono-Sere	-
			Soli-Ua	-
			Tasi	-
	Caibada	-	Anawaru	-
			Borubaha	-
			Caibilale	-
			Dataua	-
			Haurobu	-
			Maulame	-
			Uaniuma	-
	Gariuai	-	Bahamori	-
			Cariri	-
			Darasula	-
			Gariuai	-
			Maukale	-
			Uaibeana	-
			-	Uato-ua
			Uato-Rau	-
	Samalari	-	Festau	-
			Ossoluga	-
			Samalari	-
			Sorulai	-
	Seical	-	-	Age
			Hene-Uabubo	-
			Lakoda	-
			Loiboruai	-
			Umakerek	-
	Tirilolo	-	Betulale	-
			Caicido	-
Lialailesu			-	
Lutumutu			-	
Ossoua			-	
Parlamento			-	

Continua...

*Continuação 3.5.7.*

Posto Administrativos	Sucos		Aldeias	
	Acesso Eletricidade	Seidauk Acesso Eletricidade	Acesso Eletricidade	Seidauk Acesso Eletricidade
<b>BAUCAU VILA</b>	Triloka	-	Aubaca	-
			Bado-Ho'o	-
			Lequiloiwatu	-
			Macadae	-
	Uailili	-	Afacaimau	-
			Afagua	-
			Alala	-
			-	Ledatame
			-	Manulai
			Samalaculiba	-
			Uaimanuboe	-
			Uatubala	-
			Uaturau de Baixo	-
			Uaturau de Cima	-
<b>LAGA</b>	Atelari	-	Atelari	-
			Auraba	-
			Lauadae	-
			-	Liarafa
			-	Loilari
			-	Nelu-Uai
			Samagata	-
			Sigilaba	-
			-	Sirimana
			-	Uatalofo
	Libagua	-	-	Buibata
			-	Larimuta
			Larino	-
			Libagua	-
	Nunira	-	-	Tirilolo
			Borulau	-
			Buscaulari	-
			Lalulai	-
			Loilaco	-
			Uasilaua	-

*Continua...*

*Continuação 3.5.7.*

Posto Administrativos	Sucos		Aldeias	
	Acesso Eletricidade	Seidauk Acesso Eletricidade	Acesso Eletricidade	Seidauk Acesso Eletricidade
LAGA	Saelari	-	Buboloma	-
			Lar-Ledana	-
			Lari-Sula	-
			-	Laritau
			Lauhare	-
			-	Riadae
			Saelari	-
			Samalolo	-
			Terubala	-
	Sagadate	-	-	Abuti
			-	Alasafa
			-	Auraba
			-	Beliuali
			Ia-Sula	-
			Na'afa	-
			One-Buo	-
			Samagata	-
			-	Selegua
			-	Sirebu'u
			-	Ulabuti
	Samalari	-	-	Desagua
			Lalulai	-
			-	Lualari
			Saeuataisi	-
			Samalari	-
			Sorugua	-
			Uerumata	-
	Soba	-	-	Assa-Nuno
			-	Boleha
			Butufalo	-
			-	Fatiliri
			Heu-Uai	-
			-	Laikua

*Continua...*

*Continuação 3.5.7.*

Posto Administrativos	Sucos		Aldeias	
	Acesso Eletricidade	Seidauk Acesso Eletricidade	Acesso Eletricidade	Seidauk Acesso Eletricidade
LAGA	Tequinomata	-	Bulobai	-
			Caicasalari	-
			Iti-Daho	-
			Samaguia	-
QUELICAI	Abafa	-	Assa-Luqui	-
			-	Carno
			Mumana	-
			Telaha	-
	Abo	-	Abo Cairedo	-
			Abo Daemena	-
			Abo Lir	-
			Abo Matebian	-
	Afasa	-	Boralai	-
			Uligata	-
			Vecubuti	-
	Baguia	-	Butileo	-
			Laualiu	-
			Saraida	-
	Bualale	-	Lialura	-
			Osso-Mesa	-
	Gurusa	-	Eu-Afa	-
			Fae-Ua	-
			-	Lakulale
			Saebere	-
			-	Uada-Boru
	Laculio	-	Lacodala	-
			-	Nocobubo
			Ua-Ule	-
	Laisorulai de Baixo	-	Dara-Oma	-
			-	Legu
			Saua-Casa	-
			Ulo-Soro	-

*Continua...*

*Continuação 3.5.7.*

Posto Administrativos	Sucos		Aldeias	
	Acesso Eletricidade	Seidauk Acesso Eletricidade	Acesso Eletricidade	Seidauk Acesso Eletricidade
QUELICAI	Laisorulai de Cima	-	Baticassa	-
			Uaidaba	-
			Uata-Liu	-
	Lelalai	-	Davaduca	-
			Dessa	-
			Maluro	-
			Ossoliro	-
	Letemumo	-	Laumana	-
			-	Lebenei
			Manume	-
			Ruta	-
			Uaidora	-
	Macalaco	-	Bosilai	-
			-	Defadae
			Macalira	-
	-	Maluro	-	Loilubo Uaguia
			-	Namanei
			-	Samafalo
			-	Uarobo
	-	Namanei	Citrilaco	-
			-	Daicou
			Loirae	-
			-	Uasufa
	Uaitame	-	Carno	-
			Gamana	-
			Gugulai	-
			Sialimo	-

*Continua...*



*Continuação 3.5.7.*

Posto Administrativos	Sucos		Aldeias	
	Acesso Eletricidade	Seidauk Acesso Eletricidade	Acesso Eletricidade	Seidauk Acesso Eletricidade
<b>VEMASSE</b>	Caicua	-	Bahamori	-
			Caicua	-
	Loilubo	-	Catarnao	-
			Nuno-Ti	-
			-	Uaidau
	Uaigae	-	Lari	-
			Mota	-
	Osso-Uala	-	-	Cadenulale
			-	Hoineuai
			-	Lolinuno
			-	Uaicnassa
			Uma Ana Ico	-
	Ostico	-	Bahamori	-
			-	Haunau
			Ostico	-
	Uato-Lari	-	Bahalale	-
			Naulale	-
			-	Uaiharebo'o
	Vemasse	-	Betulale	-
			Lor	-
Oralan			-	
Raha			-	
<b>VENILALE</b>	Babo Ho'o	-	Uaibobo	-
			Uaicana	-
			Uataula	-
			Uatubela-Oli	-
			Uma Ana Ico	-
	Bahamori	-	Caimale Ho'o	-
			Comu-Oli	-
			Lacu-Uma	-
			Lia-Oli	-
			Neo-Ho'o	-
			Uai-Toqui	-

*Continua...*

Continuação 3.5.7.

Posto Administrativos	Sucos		Aldeias	
	Acesso Eletricidade	Seidauk Acesso Eletricidade	Acesso Eletricidade	Seidauk Acesso Eletricidade
<b>VENILALE</b>	Fatulia	-	Baha Dato	-
			-	Osso-Uaque
			Uaito-Bono	-
			Uatulia-Ana	-
	Uai-Oli	-	Aca-Uata	-
			Luli-Bau	-
			Ualae	-
			Uatumissa	-
	Uailaha	-	Caihurilale de Baixo	-
			Caihurilale de Cima	-
			Caubai	-
			Luha-Oli	-
	Uato-Haco	-	Liabala	-
			Ossogori	-
			Uatali-Bu'u	-
			Uato-Assa	-
	Uma Ana Ico	-	Betunau	-
			Queleboruai	-
			Uai-Te	-
			Uato-Nau	-
Uma Ana Ulo	-	Caihula	-	
		Nuno-Doco	-	
		Ossoquiqui	-	
		Venilale	-	

Fonte: EDTL Departamento Distribuição Regional I Município de Baucau, 2017

### 3.5.8. Fontes Energia Naroman (Lighting) ba Uma Kain Privados em Município de Baucau, 2018

Posto Administrativos/ Sucos	Uma Kain Privado	Fontes Energia ba Naroman (Lighting)							
		Electri- cidade	Biogas	Mina Rai	Lilin/ Lam- piaun	Ai Maran	Kami'i	Solar panel	Seluk
(1)	(2)	(3)	(4)	(5)	(6)	(7)	(8)	(9)	(10)
<b>BAUCAU</b>	<b>22,976</b>	<b>15,543</b>	<b>153</b>	<b>3,707</b>	<b>367</b>	<b>321</b>	<b>533</b>	<b>2,290</b>	<b>62</b>
<b>Baguia</b>	<b>2,642</b>	<b>1,328</b>	<b>26</b>	<b>432</b>	<b>31</b>	<b>13</b>	<b>31</b>	<b>777</b>	<b>4</b>
Afaloicai	219	177	8	5	21	2	1	4	1
Alawa Craik	357	246	1	13	-	-	2	94	1
Alawa Leten	216	112	-	61	1	-	4	38	-
Defawasi	205	20	6	34	2	1	-	142	-
Hae Coni	451	271	2	169	3	3	2	-	1
Larisula	250	5	1	1	-	-	-	243	-
Lavateri	309	147	3	134	2	4	16	2	1
Osso Huna	166	156	1	9	-	-	-	-	-
Samalari	358	191	3	4	1	1	4	154	-
Uacala	111	3	1	2	1	2	2	100	-
<b>Baucau</b>	<b>8,060</b>	<b>6,966</b>	<b>52</b>	<b>533</b>	<b>97</b>	<b>80</b>	<b>80</b>	<b>238</b>	<b>14</b>
Bahu	1,340	1,258	13	31	11	11	8	2	6
Bucoli	391	348	2	26	6	-	8	-	1
Buibau	952	901	7	24	4	4	7	4	1
Buruma	611	539	7	46	9	2	2	5	1
Caibada	318	301	-	6	7	-	4	-	-
Gariuai	899	728	3	56	12	5	13	82	-
Samalari	319	125	3	85	3	20	1	82	-
Seiçal	395	300	5	52	11	-	3	24	-
Tirilolo	1,811	1,645	9	91	14	19	11	17	5
Triloca	370	339	2	14	4	2	9	-	-
Uailili	654	482	1	102	16	17	14	22	-

*Continua...*

Continuação 3.5.8.

Posto ministrativos/Sucos	Ad- Uma Kain Privado	Fontes Energia ba Naroman (Lighting)							
		Electri- cidade	Biogas	Mina Rai	Lilin/ Lam- piaun	Ai Maran	Kami'i	Solar panel	Seluk
(1)	(2)	(3)	(4)	(5)	(6)	(7)	(8)	(9)	(10)
<b>Laga</b>	<b>3,530</b>	<b>2,268</b>	<b>25</b>	<b>597</b>	<b>45</b>	<b>49</b>	<b>32</b>	<b>508</b>	<b>6</b>
Atelari	313	158	12	30	3	6	2	102	-
Libagua	133	71	-	42	1	2	1	16	-
Nunira	308	275	1	21	3	6	2	-	-
Saelari	382	222	1	136	-	10	6	7	-
Sagadate	600	148	3	145	20	8	2	274	-
Samalari	534	383	5	64	8	1	7	62	4
Soba	482	295	-	114	5	13	10	45	-
Tequinomata	778	716	3	45	5	3	2	2	2
<b>Quelicaí</b>	<b>3,806</b>	<b>861</b>	<b>28</b>	<b>1,803</b>	<b>111</b>	<b>112</b>	<b>295</b>	<b>573</b>	<b>23</b>
Abafala	210	86	3	74	3	3	2	36	3
Abo	131	-	-	74	3	-	16	38	-
Afaçá	218	175	-	29	-	6	7	1	-
Baguia	287	215	1	43	-	4	8	14	2
Bualale	438	6	-	295	21	5	10	99	2
Guruçá	315	83	4	125	25	18	10	39	11
Lacoliu	286	92	4	103	4	3	3	77	-
Laisorolai De Baixo	234	9	4	146	15	10	24	24	2
Laisorolai De Cima	357	1	4	175	17	36	97	25	2
Lelalai	185	-	1	107	1	19	19	38	-
Letemumo	265	85	3	170	3	1	1	2	-
Macalaco	237	17	-	90	-	6	51	73	-
Maluro	168	2	-	161	3	-	2	-	-
Namanei	218	82	3	100	-	-	2	31	-
Uaitame	257	8	1	111	16	1	43	76	1

Continua...

Continuação 3.5.8.

Posto Administrativos/ Sucos	Uma Kain Privado	Fontes Energia ba Naroman (Lighting)							
		Electri- cidade	Biogas	Mina Rai	Lilin/ Lam- piaun	Ai Maran	Kami'i	Solar panel	Seluk
(1)	(2)	(3)	(4)	(5)	(6)	(7)	(8)	(9)	(10)
<b>Vemasse</b>	<b>1,817</b>	<b>1,321</b>	<b>11</b>	<b>220</b>	<b>49</b>	<b>18</b>	<b>38</b>	<b>150</b>	<b>10</b>
Caicua	22	-	-	15	-	-	-	7	-
Loilubo	280	237	1	14	5	-	4	11	8
Ossouala	207	37	1	36	32	2	8	90	1
Ostico	221	208	2	5	3	1	2	-	-
Uaigae	155	46	1	100	1	-	-	7	-
Uato-Lari	137	108	-	22	-	-	5	2	-
Vemasse	795	685	6	28	8	15	19	33	1
<b>Venilale</b>	<b>3,121</b>	<b>2,799</b>	<b>11</b>	<b>122</b>	<b>34</b>	<b>49</b>	<b>57</b>	<b>44</b>	<b>5</b>
Bado-Ho'o	506	474	4	10	6	2	7	3	-
Baha Mori	328	289	-	6	-	27	4	1	1
Fatulia	499	365	-	70	13	1	29	19	2
Uai Oli	245	235	1	2	2	-	3	2	-
Uailaha	446	422	2	13	-	3	5	1	-
Uatu Haco	436	418	2	9	-	1	4	1	1
Uma Ana Ico	229	216	-	2	5	2	-	4	-
Uma Ana Ulo	432	380	2	10	8	13	5	13	1

Fonte: Direcção Geral de Estatística  
- Censo População no Uma Kain 2015

### 3.5.9. Fontes Energia Hodi Tein (Cooking) ba Uma Kain Privados em Município de Baucau, 2018

Posto Administrativos/Sucos	Uma Kain Privado	Fontes Energia ba Tein (Cooking)						
		Electricidade	Cooking gas	Bio Gas	Minarai	Anar (Batu-bara)	Ai Maran	Seluk
(1)	(2)	(3)	(4)	(5)	(6)	(7)	(8)	(9)
<b>BAUCAU</b>	<b>22,976</b>	<b>1,782</b>	<b>207</b>	<b>119</b>	<b>471</b>	<b>80</b>	<b>20,284</b>	<b>33</b>
<b>Baguia</b>	<b>2,642</b>	<b>51</b>	<b>5</b>	<b>14</b>	<b>27</b>	<b>9</b>	<b>2,531</b>	<b>5</b>
Afaloicai	219	3	1	6	3	2	204	0
Alawa Craik	357	7	0	1	1	5	342	1
Alawa Leten	216	1	0	0	1	0	214	0
Defawasi	205	2	0	1	1	0	200	1
Hae Coni	451	1	1	2	5	0	442	0
Larisula	250	0	0	0	2	0	247	1
Lavateri	309	25	1	2	10	1	270	0
Osso Huna	166	0	0	0	1	1	164	0
Samalari	358	12	2	0	3	0	341	0
Uacala	111	0	0	2	0	0	107	2
<b>Baucau</b>	<b>8,060</b>	<b>1,068</b>	<b>149</b>	<b>48</b>	<b>227</b>	<b>29</b>	<b>6,527</b>	<b>12</b>
Bahu	1,340	125	56	9	106	11	1,031	2
Bucoli	391	26	5	3	3	1	353	0
Buibau	952	119	13	9	14	2	795	0
Buruma	611	56	5	4	5	2	538	1
Caibada	318	45	1	2	4	0	266	0
Gariuai	899	77	5	5	11	2	798	1
Samalari	319	24	1	1	7	0	286	0
Seiçal	395	52	2	1	5	1	333	1
Tirilolo	1,811	416	53	13	59	8	1,259	3
Triloca	370	42	3	1	3	1	317	3
Uailili	654	86	5	0	10	1	551	1
<b>Laga</b>	<b>3,530</b>	<b>177</b>	<b>11</b>	<b>18</b>	<b>82</b>	<b>10</b>	<b>3,229</b>	<b>3</b>
Atelari	313	15	1	0	2	0	294	1
Libagua	133	7	0	2	0	1	123	0
Nunira	308	17	0	0	3	0	288	0
Saelari	382	15	1	2	17	1	346	0
Sagadate	600	21	3	8	40	5	523	0
Samalari	534	27	4	3	2	0	498	0
Soba	482	17	2	1	9	0	452	1
Tequinomata	778	58	0	2	9	3	705	1

*Continua...*

Continuação 3.5.9.

Posto Administrativos/Sucos	Uma Kain Privado	Fontes Energia ba Tein (Cooking)						
		Electri- cidade	Cook- ing gas	Bio Gas	Minarai	Anar (Batu- bara)	Ai Maran	Seluk
(1)	(2)	(3)	(4)	(5)	(6)	(7)	(8)	(9)
<b>Quelicai</b>	<b>3,806</b>	<b>91</b>	<b>18</b>	<b>19</b>	<b>106</b>	<b>17</b>	<b>3,550</b>	<b>5</b>
Abafala	210	17	0	0	0	0	192	1
Abo	131	0	0	0	5	0	125	1
Afaça	218	23	3	0	0	0	192	0
Baguia	287	9	0	1	1	0	275	1
Bualale	438	0	0	2	17	6	413	0
Guruça	315	9	2	3	12	3	286	0
Lacoliu	286	2	1	0	2	1	279	1
Laisorolai De Baixo	234	5	3	2	21	1	201	1
Laisorolai De Cima	357	1	2	7	9	3	335	0
Lelalai	185	0	0	0	1	1	183	0
Letemumo	265	14	2	1	7	1	240	0
Macalaco	237	2	0	1	5	0	229	0
Maluro	168	1	3	1	21	0	142	0
Namanei	218	8	0	0	2	1	207	0
Uaitame	257	0	2	1	3	0	251	0
<b>Vemasse</b>	<b>1,817</b>	<b>183</b>	<b>6</b>	<b>11</b>	<b>18</b>	<b>5</b>	<b>1,590</b>	<b>4</b>
Caicua	22	0	0	0	0	0	22	0
Loilubo	280	33	0	1	0	1	245	0
Ossouala	207	3	0	0	7	0	197	0
Ostico	221	52	0	3	1	0	165	0
Uaigae	155	1	0	2	3	0	149	0
Uato-Lari	137	5	1	0	7	3	121	0
Vemasse	795	89	5	5	0	1	691	4
<b>Venilale</b>	<b>3,121</b>	<b>212</b>	<b>18</b>	<b>9</b>	<b>11</b>	<b>10</b>	<b>2,857</b>	<b>4</b>
Bado-Ho'o	506	35	3	0	0	0	466	2
Baha Mori	328	50	0	1	4	3	270	0
Fatulia	499	12	3	1	1	0	481	1
Uai Oli	245	2	1	1	0	2	239	0
Uailaha	446	11	4	2	4	2	422	1
Uatu Haco	436	33	2	2	0	2	397	0
Uma Ana Ico	229	12	1	1	0	0	215	0
Uma Ana Ulo	432	57	4	1	2	1	367	0

Fonte: Direcção Geral de Estatistic  
- Censo População no Uma Kain 2015

## 3.6. ÁGUA PÓTAVEL E SANEAMENTO

### 3.6.1. População Urbano e Rural o Acesso á água Pótavel em Município Baucau, 2018

Posto Administrativos	Total Sucos	Sucos Urbano o Acesso á água pótavel	Total Aldeia	Aldeia Urbano Acesso á água pótavel	Uma Kain Acesso á água pótavel	Uma Kain Urbano Acesso á água pótavel	Uma Kain Rural Acesso á água pótavel
Baguia	10	1	47	5	1,334	250	1,084
Baucau Vila	11	12	65	7	7,869	1,390	6,479
Laga	8	2	57	4	3,724	531	3,193
Quelicaí	15	3	55	11	5,913	1,501	4,412
Vemasse	7	2	22	5	2,231	1,015	1,709
Venilale	8	2	35	4	2,859	116	2,743
<b>Total</b>	<b>59</b>	<b>22</b>	<b>281</b>	<b>36</b>	<b>23,930</b>	<b>4,803</b>	<b>19,620</b>

*Fonte: Direcção Abastecimento Município de Baucau*

### 3.6.2. População Urbano e Rural o Acesso á Saneamento em Município Baucau, 2018

Posto Administrativos	Total Sucos	Sucos Urbano o Acesso á Saneamento	Total Aldeia	Aldeia Urbano Acesso á Saneamento	Uma Kain Acesso á Saneamento	Uma Kain Urbano Acesso á Saneamento	Uma Kain Rural Acesso á Saneamento
Baguia	10	1	47	5	2,652	514	2,138
Baucau Vila	11	12	65	7	5,283	3,251	2,032
Laga	8	2	57	4	7,060	3,689	3,371
Quelicaí	15	3	55	11	639	53	586
Vemasse	7	2	22	5	5,069	3,026	2,043
Venilale	8	2	35	4	859	116	743
<b>Total</b>	<b>59</b>	<b>22</b>	<b>281</b>	<b>36</b>	<b>21,562</b>	<b>10,649</b>	<b>10,913</b>

*Fonte: Direcção Abastecimento Município de Baucau*



## 3.7. TRANSPORTES

### 3.7.1. Números Veículos Registados por tipo e por Anos de Veículos em Município de Baucau, 2012 até 2018

Tipo de Veículos	2012	2013	2014	2015	2016	2017	2018
<b>Motorizadas Veículos Ligeiros</b>	<b>3,415</b>	<b>3,094</b>	<b>3,444</b>	<b>4,473</b>	<b>x</b>	<b>782</b>	<b>3,836</b>
Motocicleta	3,064	2,727	3,064	4,076	x	665	3,273
St. Wagon	107	113	107	142	x	33	115
Jeep	43	26	43	20	x	28	120
Automovel	23	32	32	21	x	20	75
Mini Autocar	20	26	26	42	x	10	119
Carinha/Pick Up	158	170	170	171	x	25	129
Ambulancia	0	0	2	1	x	1	5
<b>Veículos Pesados</b>	<b>442</b>	<b>432</b>	<b>460</b>	<b>760</b>	<b>x</b>	<b>164</b>	<b>664</b>
Mini Camião	79	53	79	40	x	30	86
Autocarro Privado	0	1	369	125	x	10	90
Camião	352	369	5	573	x	86	86
Camião com Tanque	4	5	5	12	x	3	98
Camião com Caixa Fechada	0	0	0	0	x	27	120
Camião com Atrelado	0	0	0	0	x	-	127
Tractor	6	0	0	1	x	-	10
Escavadora	1	1	1	8	x	3	15
Loader	0	1	0	1	x	5	20
Forklif	0	1	0	0	x	-	12
Cilindro	0	1	1	0	x	-	0
<b>Transportes Público o</b>	<b>571</b>	<b>376</b>	<b>385</b>	<b>x</b>	<b>x</b>	<b>259</b>	<b>408</b>
Autocarro/Bus	97	72	77	x	x	79	90
Angguna	171	101	101	x	x	50	198
Microlet	303	203	207	x	x	130	120
Taxi	0	0	0	0	x	x	x
Travel	0	0	0	0	x	x	x
Ojek	0	0	0	0	x	x	x
<b>Total Veículos</b>	<b>4,428</b>	<b>3,902</b>	<b>4,289</b>	<b>5,233</b>	<b>x</b>	<b>946</b>	<b>4,908</b>

Fonte: Direcção Regional Transportes Terrestres Município de Baucau

## 3.8. CORREIOS

### 3.8.1. Correio por Tipo e Mês em Município de Baucau, 2018

Mês	Tipo Correios							Total
	Volmoso/ Bungkus	Carta Bai-bain/ Surat Biasa	Jornal	Boletin	Ecomenda	Regista/ Tercatat	Caixa Postal/ Kartu Pos	
Janeiro	0	0	0	0	0	0	0	0
Fevereiro	0	0	0	0	0	0	0	0
Março	0	148	8	35	0	1	0	192
Abril	0	0	0	0	0	0	0	0
Mai	0	12	18	8	0	0	0	38
Junho	0	0	0	0	0	0	0	0
Julho	0	30	23	38	0	1	0	92
Agosto	0	17	13	26	0	1	0	57
Setembro	0	0	0	0	0	0	0	0
Outubro	0	26	8	21	1	1	0	57
Novembro	0	3	18	9	0	0	0	30
Dezembro	0	16	12	24	1	3	0	56
<b>Total</b>	<b>0</b>	<b>252</b>	<b>100</b>	<b>161</b>	<b>2</b>	<b>7</b>	<b>0</b>	<b>522</b>

Fonte: Correios Município de Baucau

### 3.8.2. Correios por Tipo e e por Ano em Município de Baucau, 2013 até 2018

Ano	Tipo Correios							Total
	Volmoso/ Bungkus	Carta Bai-bain/ Surat Biasa	Jornal	Boletin	Ecomenda	Regista/ Tercatat	Caixa Postal/ Kartu Pos	
2013	28	843	218	0	0	34	29	1,152
2014	10	700	186	0	0	14	94	1,004
2015	0	0	0	0	0	0	0	0
2016	0	726	885	0	0	31	32	1,674
2017	22	283	275	0	0	10	0	590
2018	0	252	100	161	2	2	7	522

Fonte: Correios Município de Baucau



**DIRECÇÃO GERAL DE ESTATÍSTICA  
TIMOR-LESTE**

**Direcção Geral de Estatística  
Estatística Município de Baucau  
Rua de Tirilolo, Baucau Timor-Leste  
[www.statistics.gov.tl](http://www.statistics.gov.tl)  
[dge@mof.gov.tl](mailto:dge@mof.gov.tl)  
Telf. (670) 77323878**

**[www.statistics.gov.tl](http://www.statistics.gov.tl)**

