


GENEL NÜFUS SAYIMI

İDARİ BÖLÜNÜŞ

census of population
by administrative division

0013062



BAŞBAKANLIK DEVLET İSTATİSTİK ENSTİTÜSÜ
PRIME MINISTRY STATE INSTITUTE OF STATISTICS, TURKEY

DEVLET İSTATİSTİK ENSTİTÜSÜNÜN SERİ İSTATİSTİK YAYINLARI YURTIÇI VE YURTDIŞI VE KAMU ARAŞTIRMA KURUMLARINA ÖNCELİKLE VE ÜTEKİ ARAŞTIRICILARA ELDEKİ STOK DÜÇÜSÜNDE GÜNDERİLİR. MEVCUDU BİTEN ENSTİTÜ SERİ YAYINLARINDAN DİE KİTAPLIĞINDA, GENEL VE HALK KİTAPLIKLARI İLE UNİVERSİTE VE YÜKSEK OKUL KİTAPLIKLARINDAN YARARLANILABİLİR. ENSTİTÜ, YAYINLANMAMIŞ BİLGİLERİN DE SAĞLANMASI KONUSUNDA İSTEK SAHİPLERİNE YARDIMCI OLMAKTADIR.

SERIAL STATISTICAL PUBLICATIONS OF THE STATE INSTITUTE OF STATISTICS ARE DISTRIBUTED PRIMARILY TO DOMESTIC AND FOREIGN PUBLIC AGENCIES, RESEARCH INSTITUTIONS AND OTHER RESEARCHERS AS STOCKS ALLOW. OUT-OF PRINT PUBLICATIONS ARE AVAILABLE FOR USERS AT THE SIS LIBRARY AND OTHER PUBLIC AND UNIVERSITY LIBRARIES. SIS IS WILLING TO HELP USERS IN PROVIDING THEM WITH AVILABLE UNPUBLISHED DATA ON REQUEST.

YAYIN NO : 1211
PUBLICATION

YAYIN TARİHİ
PUBLICATION DATE 21.10.1986

GÜNÜMÜZDE BÜTÜN ÜLKELERİN EN ÖNEMLİ HEDEFİ NÜFUSLARINI OLUŞTURAN İNSAN VARLIKLARINI ÇARDAŞ DÜZEYDE EĞİTMEK, GELİŞTİRMEK VE ONLARA YÜKSEK REFAH SEVİYESİ SAĞLAMAKTIR. BİLENDİĞİ ÜZERE; İNSAN, KALKINMANIN AMACI OLDUĞU GİBİ, AYNI ZAMANDA ARACIDIR DA. İNSAN GÜCÜNÜ HEM GELİŞTİRMEK VE HEMDE ETKİN BİR ŞEKİLDE KULLANILABİLMEK İÇİN NİTELİKLERİNİN BİLİNME-SİNE İHTİYAÇ VARDIR.

BU NEDENLE; TOPLUMLAR ÇOK ESKİ ZAMANLARDAN BERİ NÜFUSLARI HAKKINDA BİLGİ TOPLAMAYA BÜYÜK ÖNEM VERMİŞLERDİR. BUGÜNDE, DÜNYANIN ÇEŞİTLİ ÜLKELERİNDE NÜFUSLA İLGİLİ BİLGİLER FARKLI YÖNTEMLER, SİSTEMLER VE PERİYODLAR UYGULANARAK TOPLANMAKTADIR. BUNLARIN BAŞLICALARI, NÜFUS SAYIPLARI, NÜFUS KAYITLARI VE ÖRNEKLEME METODLARIYLA YAPILAN DEMOGRAFİK ARAŞ-TIRMALARDIR. HANGİ SİSTEM VE YÖNTEM UYGULANIRSA UYGULANSIN, BU ÇALIŞMALARIN AMACI; NÜFUSUN SOSYAL, DEMOGRAFİK VE EKONO-MİK YAPISININ ORTAYA KONULMASI, AYRICA ZAMAN İÇİNDE GÜSTER-DİĞİ DEĞİŞİKLİKLERİN TESPİT EDİLPESİDİR.

ÜLKEMİZDE DE NÜFUSUMUZUN SAYI VE NİTELİKLERİNİ TESPİT AMACIYLA CUMHURİYETİN İLANINDAN GÜNÜMÜZE KADAR 12 DEFA GENEL NÜFUS SAYIMI UYGULANMIŞTIR. EN SON GENEL NÜFUS SAYIMI 20 EKİM 1985 TARİHİNDE UYGULANMIŞ OUP, BU SAYIMDA DA BUNDAN ÖNCEKİ 11 GENEL NÜFUS SAYIMINDA OLDUĞU GİBİ TAM SAYIM YÖNTE-Nİ UYGULANARAK NİLLİ SINIRLARIMIZ İÇİNDEKİ YERLİ, YABANCI TÜM NÜFUS SAYIMA TABİ TUTULMUŞTUR.

ENSTİTÜMÜZ 20 EKİM 1985 TARİHİNDE UYGULANAN GENEL NÜFUS SAYIMININ İLK GEÇİCİ SONUÇLARINI VALİ VE KAYMAKAMLAR TARAFINDAN GÖNDERİLEN TELGRAFLARDAN ELDE EDEREK SAYIMI TAKİ-BEN BİR HAFTA SONRA YAYINLANMIŞTIR.

BİLENDİĞİ ÜZERE; GENEL NÜFUS SAYIMLARININ DEĞERLEN-DİRİLMESİ, UZUN ZAMANA, GENİŞ PERSONEL KADROSUNA İHTİYAÇ GÜSTEREN, SURATLI VE TİTİZ BİR MESAİ İSTEYEN, KAPSAMLI VE YOĞUN BİR ÇALIŞMAYI GEREKTİRMEKTEDİR. BİR YILDIR BÜYÜK BİR TİTİZLİKLE YÜRÜTTÜĞÜMÜZ DEĞERLENDİRME ÇALIŞMASI SONUCU İL, İLÇE, BUCAK VE KÖY BAZINDA KESİN NÜFUSUN SAYISAL DAĞILIMI BU YAYINIMIZLA İSTİFADEYE SUNULMUŞ BULUNMAKTADIR.

ENSTİTÜMÜZÜN, 20 EKİM 1985 TARİHİNDE UYGULANAN GENEL NÜFUS SAYIMININ DEĞERLENDİRİLMESİ AŞAMASINDA KARŞILAŞ-TIĞI EN ÖNEMLİ SORUN; ÜLKEMİZDE YERLEŞİM BİRİMLERİNİN SOSYAL VE EKONOMİK BAZI İMKANLAR ELDE EDEBİLMESİNİN NÜFUS ÜLÇÜSÜNE BAĞLANMASI SEBEBİYLE, BU DURUMUN, SİSTEMATİK GERÇEK OLMAYAN HATALI NÜFUS YAZIMINA NEDEN OLMASIDIR. BELİRTTİĞİM BU SEBEP-TEN DOLAYI BAZI YERLEŞİM BİRİMLERİNDE İNCELEME VE TANKİK ÇALIŞMASI YAPMAK ZORUNDA KALINMIŞ VE KESİN SONUÇLARIN KAMU-OYUNUN İSTİFADESİNE SUNULMASI ÖNEMLİ BİR ÜLÇÜDE GECİKMİŞTİR.

ENSTİTÜMÜZDE BUNDAN SONRAKİ YILLARDA UYGULANACAK NÜFUS SAYIMLARININ YÖNTEM, SİSTEM VE PERİYOD DEĞİŞİKLİĞİ KAÇINILMAZ HALE GELMİŞ BULUNMAKTADIR.

NÜFUSUMUZUN İDARI BÖLÜNÜŞÜNE GÖRE DAĞILIMINA İLİŞ-KİN BU YAYINIMIZIN KAMU KURUM VE KURULUŞLARI İLE ÖZEL KURU-LUŞLAR VE DİĞER ARAŞTIRMACILARA YARARLI OLMASINI DİLERKEN, ÜLKEMİZİN EN KAPSAMLI VE BÜYÜK BİR ÇALIŞMASINI OLUŞTURAN GENEL NÜFUS SAYIMINDA EMESİ GEÇEN TÜM İLGİLİLERE TEŞEKKÜRÜ BORÇ BİLİRİM.

IN OUR DAY, THE MOST IMPORTANT TARGET OF THE COUN-TRIES IS TO TRAIN THE INDIVIDUALS IN MODERN SENSE WHO FORM THEIR POPULATION AND TO IMPROVE THEIR WELL-BEINGS. AS IT IS KNOWN, HUMAN BEING IS THE PURPOSE OF DEVELOPMENT AS WELL AS ITS MEANS. IT IS NECESSARY TO KNOW THE QUALIFICATION OF THE POPULATION TO DEVELOP AND ALSO TO USE THE LABOR FORCE EFFICIENTLY.

FOR THIS REASON; COLLECTING INFORMATION ABOUT POPU-LATION HAVE BEEN GIVEN GREAT IMPORTANCE BY COMMUNITIES STAR-TING WITH ANCIENT TIMES. AND ALSO TODAY, INFORMATION RELATED TO POPULATION HAVE BEEN COLLECTED USING A VARIETY OF METHODS AND SYSTEMS IN DIFFERENT PERIODS IN ALL DIFFERENT COUNTRIES ON THE EARTH. THE NOTABLE AMONG THEM ARE DEMOGRAPHIC RE-SEARCHES UTILIZING POPULATION CENSUSES, POPULATION REGISTERS AND SAMPLING SURVEYS. IT DOES NOT MATTER WHAT METHOD OR SYSTEM APPLIED, BUT THE PURPOSE OF THESE STUDIES ARE TO DETERMINE THE SOCIAL, DEMOGRAPHIC AND ECONOMIC STRUCTURE OF POPULATION, AND TO FOLLOW THE TRENDS IN TIME.

TO DETERMINE THE NUMBER AND QUALIFICATION OF OUR POPULATION, 12 POPULATION CENSUSES HAVE BEEN CONDUCTED IN TURKEY DURING THE REPUBLIC PERIOD. THE LATEST ONE HAS BEEN CONDUCTED ON OCTOBER 20, 1985, AND COMPLETE COVERAGE METHOD USED AS WELL AS IN OTHER 11 PREVIOUS POPULATION CENSUSES WHICH COVERED ALL THE POPULATION, INCLUDING FOREIGNERS, PRESENT IN TURKEY ON THE CENSUS DAY.

OUR INSTITUTE HAD PUBLISHED THE PRELIMINARY RESULTS OF THE POPULATION CENSUS CONDUCTED ON OCTOBER 20, 1986 AFTER A WEEK FROM THE CENSUS DAY, DEPENDING ON THE CABLES SENT BY GOVERNERS AND DISTRICT GOVERNERS.

UNDOUBTEDLY KNOWN THAT, PROCESSING OF THE CENSUS DATA REQUIRES TIME, A LARGE NUMBER OF PERSONNEL, AND FAST, PAINSTAKING AND A VERY CAREFUL WORK. WITH THIS PUBLICATION NOW, AFTER ONE YEAR PAINSTAKING AND CAREFUL WORK, WE ARE OFFERING NUMERICAL DISTRIBUTION OF THE POPULATION ON THE LEVEL OF PROVINCE, DISTRICT, SUB-DISTRICT AND VILLAGE.

THE MAIN PROBLEM THAT WE HAVE FACED WHEN WE WERE EVALUATING THE DATA OF 20 OCTOBER 1985 POPULATION CENSUS IS THE OVERCOUNTING CAUSED BY SOME LOCAL SETTLEMENT PLACES BECAUSE OF THE EXPECTING BENEFITS DEPENDING ON POPULATION LEVEL. FOR THIS REASON I MENTIONED, SOME EXAMINATION AND INVESTIGATION WORK HAD TO BE DONE IN SOME SETTLEMENT PLACES, AND OFFERING THE FINAL RESULTS TO THE USE OF PUBLIC HAS BEEN DELAYED CONSIDERABLY.

THE NECESSITY OF CHANGING THE SYSTEM AND PERIOD FOR THE NEXT CENSUSES HAS BECOME AN INEVITABLE CASE.

I HOPE THIS PUBLICATION RELATED TO POPULATION DIS-TRIBUTION BY ADMINISTRATIVE DIVISION WILL BE OF HELP TO THE PUBLIC AND PRIVATE INSTITUTIONS AS WELL AS TO THOSE WHO WILL USE IT IN THEIR RESEARCHES, AND I WOULD LIKE TO USE THIS OPPORTUNITY TO THANK THOSE WHO PARTICIPATED IN THIS BIGGEST STATISTICAL ACTIVITY.

21.10.1986

21.10.1986

ŞEFİK YILDIZELİ
ENSTİTÜ BAŞKANI

ŞEFİK YILDIZELİ
PRESIDENT

İÇİNDEKİLER

SAYFA - PAGE

HARİTA GRAFİKLER 1985 GENEL NÜFUS SAYIMI SORU KAĞIDI	
1. SAYIM YILLARINA GÖRE NÜFUS, SAYIMLAR ARASI YILLIK ARTIŞ ORANI VE YIL ORTASI NÜFUS TAHMİNİ.....	1
2. GENEL NÜFUS SAYIMLARI TARİHLERİNE GÖRE TÜRKİYE NÜFUSU, YILLIK NÜFUS ARTIŞ ORANI, YÜZLÜCÜMÜ VE YOĞUNLUĞU	2
3. SAYIM YILLARINA GÖRE ŞEHİR VE KÖY NÜFUSLARI, YILLIK NÜFUS ARTIŞ ORANI	2
4. BÖLGELERE GÖRE NÜFUS VE YILLIK NÜFUS ARTIŞ ORANI ..	3
5. BÖLGELER VE İLLERİN SAYIM YILLARINA GÖRE NÜFUSU ...	4
6. İLLERE GÖRE NÜFUS VE YILLIK NÜFUS ARTIŞ ORANI	6
7. İLLERİN NÜFUS BÜYÜKLÜĞÜNE GÖRE SIRALANIŞI VE YILLIK NÜFUS ARTIŞ ORANI	7
8. İL MERKEZ BELEDİYELERİNİN NÜFUS BÜYÜKLÜĞÜNE GÖRE SIRALANIŞI VE YILLIK NÜFUS ARTIŞ ORANI	7
9. İLLERİN NÜFUSLARI YÜZLÜCÜMÜ VE NÜFUS YOĞUNLUĞU	8
10. 1985 GENEL NÜFUS SAYIMINA GÖRE 10.000 VE DAHA FAZLA NÜFUSLU İDARI BİRİMLERİN SAYIM YILLARINA GÖRE NÜFUSLARI	9
11. NÜFUS GRUPLARINA VE SAYIM YILLARINA GÖRE ŞEHİR VE KÖY SAYISI VE NÜFUS TOPLAMI	14
12. NÜFUS GRUPLARINA VE SAYIM YILLARINA GÖRE ŞEHİR SAYISI VE NÜFUS TOPLAMI	15
13. NÜFUS GRUPLARINA VE SAYIM YILLARINA GÖRE KÖY SAYISI VE NÜFUS TOPLAMI	16
14. İLÇE MERKEZLERİNİN NÜFUS BÜYÜKLÜĞÜNE GÖRE SIRALANIŞI VE YILLIK NÜFUS ARTIŞ ORANI	17
15. İL VE İLÇELERE GÖRE NÜFUS VE YILLIK NÜFUS ARTIŞ ORANI	21

İL TABLOLARI

- İLÇELERE GÖRE ŞEHİR VE KÖY NÜFUSLARI İLE İLİN YÜZLÜCÜMÜ VE NÜFUS YOĞUNLUĞU.
- NÜFUS GRUPLARINA GÖRE KÖY SAYISI VE NÜFUS TOPLAMLARI.
- İLÇE, BUCAK VE KÖY MUHTARLIKLARI İTİBARIYLA NÜFUS SAYISI.

01 ADANA	18 ÇANKIRI
02 ADIYAMAN	19 ÇORUM
03 AFYONKARAHİSAR	20 DENİZLİ
04 AĞRI	21 DİYARBAKIR
05 AMASYA	22 EDİRNE
06 ANKARA	23 ELAZIĞ
07 ANTALYA	24 ERZİNCAN
08 ARTVİN	25 ERZURUM
09 AYDIN	26 ESKİŞEHİR
10 BALIKESİR	27 GAZİANTEP
11 BİLECİK	28 GİRESUN
12 BİNGÖL	29 GÜMÜŞHANE
13 BİTLİS	30 HAKKARİ
14 BOLU	31 HATAY
15 BURDUR	32 İSPARTA
16 BURSA	33 İÇEL
17 ÇANAKKALE	34 İSTANBUL

CONTENTS

MAP GRAPHS 1985 GENERAL POPULATION CENSUS QUESTIONNAIRE	
1. POPULATION BY CENSUS YEARS, ANNUAL INTERCENSAL RATE OF INCREASE AND POPULATION ESTIMATES.	1
2. POPULATION OF TURKEY, ANNUAL INCREASE RATE, AREA AND DENSITY BY GENERAL CENSUSES OF POPULATION.	2
3. POPULATION OF CITIES AND VILLAGES BY CENSUS YEARS AND ANNUAL INCREASE RATE.	2
4. POPULATION BY REGIONS AND ANNUAL INCREASE RATE.	3
5. POPULATION OF REGIONS AND PROVINCES BY CENSUS YEARS.	4
6. POPULATION BY PROVINCES AND ANNUAL INCREASE RATE.	6
7. RANK ORDER OF PROVINCES BY POPULATION AND ANNUAL INCREASE RATE.	7
8. RANK ORDER OF PROVINCE CENTER MUNICIPALITIES BY POPULATION AND ANNUAL INCREASE RATE.	7
9. POPULATION OF PROVINCES, AREA AND POPULATION DENSITY.	8
10. POPULATION OF LOCALITIES WITH 10.000 OR MORE INHABITANTS ACCORDING TO THE 1985 POPULATION CENSUS COMPARED TO THE PREVIOUS CENSUSES.	9
11. NUMBER OF CITIES AND VILLAGES AND TOTAL POPULATION BY POPULATION GROUPS AND CENSUS YEARS.	14
12. NUMBER OF CITIES AND TOTAL POPULATION BY POPULATION GROUPS AND CENSUS YEARS.	15
13. NUMBER OF VILLAGES AND TOTAL POPULATION BY POPULATION GROUPS AND CENSUS YEARS.	16
14. RANK ORDER OF DISTRICT CENTERS BY POPULATION AND ANNUAL INCREASE RATE.	17
15. POPULATION BY PROVINCES AND DISTRICTS AND ANNUAL INCREASE RATE.	21

TABLES OF PROVINCES

- CITY AND VILLAGE POPULATION BY DISTRICTS AREA AND DENSITY BY PROVINCES.
- NUMBER OF VILLAGES AND TOTAL INHABITANTS BY POPULATION GROUPS.
- POPULATION BY DISTRICT, SUB-DISTRICT AND VILLAGES.

35 İZMİR	52 ORDU
36 KARS	53 RİZE
37 KASTAMONU	54 SAKARYA
38 KAYSERİ	55 SAMSUN
39 KIRKLARELİ	56 SİİRT
40 KIRŞEHİR	57 SİNOP
41 KOCAELİ	58 SİVAS
42 KONYA	59 TEKİRDAĞ
43 KÜTAHYA	60 TOKAT
44 MALATYA	61 TRABZON
45 MANİSA	62 TUNCELİ
46 KAHRAMANMARAŞ	63 ŞANLIURFA
47 MARDİN	64 USAK
48 MUĞLA	65 VAN
49 MUŞ	66 YOZGAT
50 NEVŞEHİR	67 ZONGULDAK
51 NIĞDE	

TÜRKİYE'DE NÜFUS SAYIMLARININ TARİHÇESİ VE HUKUKİ DAYANAĞI

OSMANLI İMPARATORLUĞU İDARESİNDE GEREK TOPRAK-NÜFUS İLİŞKİSİNİ GEREKSE ASKERE ALINACAK NÜFUSU TESPİT ETMEK İÇİN II. SELİM, III. MURAT VE II. MAHMUT (1831) DÖNEMLERİNDE BAŞARILI OLMAYAN GENEL NÜFUS SAYIMLARI YAPILMIŞTIR. II. ABDÜLHAMİT "SİCİL-İ NÜFUS NİZAMNAMESİ" Nİ KANUNLAŞTIRMIS VE NÜFUS TESKERELERİNİN ÇIKARILMASI, DOĞUM-ÖLÜM VE YER DEĞİŞTİRME VAKALARI BU ESASA GÖRE YAPILMIŞTIR (1878 OSMANLI-RUS SAVAŞI SONU).

CUMHURİYETİN İLANINDAN SONRA, TÜRKİYE'NİN KARŞILAŞTIĞI ÖNEMLİ İHTİYAÇLARDAN BİRİ DE ÜLKEMİZDE YAŞAYAN NÜFUSUN SAYISININ, SOSYAL VE EKONOMİK İHTİYAÇLARININ BİLİNMESİ OLMUŞTUR. BU NEDENLE, İLKİ 1927 YILINDA OLMAK ÜZERE, 1935 YILINDAN İTİBAREN HER BEŞ YILDA BİR GENEL NÜFUS SAYIMLARI YAPILMIŞTIR.

1985 GENEL NÜFUS SAYIMI ÜLKEMİZDE UYGULANAN 12 NCİ SAYIM OLMAKTADIR.

1926 YILINDAN BAŞLAYARAK HER SAYIM İÇİN ÖZEL OLARAK ÇIKARILAN SAYIM KANUNLARI, 1950 YILINDA GENEL SAYIMLAR (NÜFUS, TARIM, SANAYİ) İÇİN KABUL OLUNAN SAYIMLAR KANUNU, 1962 YILINDA DEVLET İSTATİSTİK ENSTİTÜSÜ'NÜN 13.6.1962 TARİH VE 53 SAYILI GÖREV, YETKİ VE KURULUŞU HAKKINDAKİ KANUN İLE 1984 YILINDAN İTİBAREN DE DEVLET İSTATİSTİK ENSTİTÜSÜ'NÜN KURULUŞ VE GÖREVLERİ HAKKINDA 219 SAYILI KANUN HÜKMÜNDE KARARNAME, GENEL NÜFUS SAYIMININ HUKUKİ DAYANAĞI OLMUŞTUR.

1985 GENEL NÜFUS SAYIMI

1. SAYIMIN AMACI

SAYIM GÜNÜ ÜLKEMİZ SINIRLARI İÇİNDE BULUNAN ASKER, SİVİL, YERLİ VE YABANCI NÜFUSUN; SAYISINI, SOSYAL VE EKONOMİK İHTİYAÇLARINI, İDARİ BÖLÜNÜŞ (İL,İLÇE, BUCAK VE KÖYLER) İÇİNDE TAM VE DOĞRU OLARAK BELİRLEMektir.

2. SAYIMIN SİSTEM, YÖNTEM VE KAPSAMI

SAYIM, ÜLKEMİZDE SONU (0) VE (5) İLE BİTEN YILLARDA TAM SAYIM OLARAK UYGULANMakta VE MİLLİ SINIRLARIMIZ İÇİNDEKİ BÜTÜN NÜFUSU SAYMAK SURETİYLE AYNI GÜNDE BAŞLAYIP TAMAMLANMAK ÜZERE BİR GÜNDE YAPILMAKTADIR. NÜFUS; SAYIMIN SİSTEMİ GEREĞİ, SAYIM GÜNÜ NEREDE BULUNUYORSA ORADA, SAYIMA TABİ TUTULMAKTADIR (DE FACTO). YURT DIŞINDA YAŞAYAN VATANDAŞLARIMIZ SAYIM DIŞI KALMAKTA, BUNA KARŞILIK SAYIM GÜNÜ SINIRLARIMIZ İÇİNDE YAŞAYAN TÜRK UYUKLU OLMAYAN KİŞİLER (YABANCI-LAR) SAYIMA DAHİL EDİLMEMEKTEDİR.

3. SAYIMIN ADRES KAYNAĞI VE BİRİMİ

1003 SAYILI BİNALARIN NUMARALANMASI VE SOKAKLARA İSİM VERİLMESİ HAKKINDA KANUNUN 1, 2 VE 5 NCİ MADDELERİ GEREĞİ ÇIKARTILAN "NUMARALAMA YÖNETMELİĞİ" NE GÖRE, BELEDİYE TEŞKİLATI OLAN YERLERDE BELEDİYELERİN, BELEDİYE TEŞKİLATI OLMAYAN YERLERDE KÖY MUHTARLIKLARININ KENDİ SINIRLARI İÇİNDEKİ BÜTÜN SOKAKLARA İSİM VEYA NUMARA VERİLMESİNDEN SONRA, DEVLET İSTATİSTİK ENSTİTÜSÜ'NCE HAZIRLANAN BİNALAR CETVELLERİ (FORM NÜFUS 1 VE 2) BELEDİYE TEŞKİLATI OLAN YERLERDE BELEDİYELERCE, BELEDİYE TEŞKİLATI OLMAYAN YERLERDE MUHTARLIKLARCA ALANDA DÜZENLENİR. DÜZENLENEN BU FORMLAR, SAYIMIN ADRES KAYNAĞINI TEŞKİL ETMEKTEDİR. GENEL NÜFUS SAYIMLARINDA ADRES BİRİMİ HAME (MESKEN), SAYIMIN BİRİMİ İSE KİŞİDİR.

4. SAYIMDA KULLANILAN SORU KAĞIDI

1985 GENEL NÜFUS SAYIMI SORU KAĞIDI, TOPLU BÜLTEN ŞEKLİNDE DÜZENLENMİŞ OLUP, AŞAĞIDA BELİRTİLEN DÖRT BÖLÜMDE OLMAKTADIR.

BÖLÜM I : ADRES

BÖLÜM II : YERİN NİTELİĞİ

BÖLÜM III : HANEHALKI İLE İLGİLİ SORULAR

BÖLÜM IV : KİŞİSEL NİTELİKLERLE İLGİLİ SORULAR

5. SAYIMIN HAZIRLIKLARI

ENSTİTÜ MERKEZİNDE 1983 YILINDA SAYIMIN HAZIRLIK VE UYGULAMA ÇALIŞMALARINDAN SORUMLU OLARAK KURULAN "1985 GENEL NÜFUS SAYIMI KOMİTESİ" SAYIMIN YÖNTEMİ, SORU KAĞIDI VE AÇIKLAMASI, TABLO PLANI, ALAN ORGANİZASYONU KONULARINA İLİŞKİN ÇALIŞMALARINI YAPMIŞTIR.

BU ÇALIŞMALAR YAPILIRKEN, GENEL NÜFUS SAYIMININ SONUÇLARINI KULLANAN BÜTÜN KAMU KURUM VE KURULUŞLARININ GENEL NÜFUS SAYIMLARINDAN BEKLENTİLERİ BİR YAZI İLE SORULMUŞ, ÖNCE ENSTİTÜMÜZ MENSUPLARI İLE DAHA SONRA DA GENEL NÜFUS SAYIMI SONUÇLARINI KULLANAN KAMU KURUM VE KURULUŞLARI VE ÜNİVERSİTELER, DİE'NİN ESKİ GÖREVLİLERİ TOPLANTIYA DAVET EDİLEREK SAYIMIN YÖNTEMİ, ORGANİZASYONU, SORU KAĞIDI VE TABLO PLANI VB. KONULAR HAKKINDA BİLGİ VERİLMİŞ, ELEŞTİRİ VE ÖNERİLERİ ALINMIŞTIR.

A SHORT HISTORICAL REVIEW AND LEGAL STATUS OF POPULATION CENSUSES IN TURKEY

DURING THE OTTOMAN ERA, UNSUCCESSFUL POPULATION CENSUSES HAVE BEEN CARRIED OUT IN THE TIMES OF SELİM II, MURAT III, AND MAHMUT II. (1831) IN ORDER TO DETERMINE THE LAND-POPULATION RELATION AND CONSCRIPTION CAPACITY. FINALLY, ABDÜLHAMİT II. HAD ENACTED THE "SİCİL-İ NÜFUS NİZAMNAMESİ"(REGULATION FOR CIVIL REGISTRATION)" ACCORDING WHICH POPULATION CERTIFICATES WERE ISSUED AND BIRTHS, DEATHS AND MIGRATION MOVEMENTS WERE REGISTERED (END OF 1878 OTTOMAN-RUSSIAN WAR).

AFTER THE FOUNDATION OF THE REPUBLIC, ONE OF THE MAJOR NECESSITIES FACED IN TURKEY WAS THE DETERMINATION OF THE QUANTITATIVE, SOCIAL AND ECONOMIC CHARACTERISTICS OF THE POPULATION. FOR THIS PURPOSE THE FIRST POPULATION CENSUS CONDUCTED IN 1927 AND THE SECOND IN 1935 WERE FOLLOWED BY CENSUSES OF POPULATION TAKEN REGULARLY EVERY FIVE YEARS.

THE 1985 GENERAL CENSUS OF POPULATION IS THE 12 TH IN TURKEY.

THE SPECIAL ACTS PASSED FOR EACH CENSUS DURING THE YEARS 1926-1950, THE CENSUSES ACT COVERING ALL GENERAL CENSUSES (POPULATION, AGRICULTURE AND INDUSTRY) PASSED IN 1950, THE LAW NO: 53 PERTAINING TO THE ESTABLISHMENT, AUTHORITY AND FUNCTIONS OF THE STATE INSTITUTE OF STATISTICS PASSED IN 1962 AND FINALLY THE DECREE NO: 219 HAVING THE FORCE OF LAW AFTER 1984 ARE THE LEGAL FOUNDATIONS OF THE POPULATION CENSUSES.

1985 GENERAL CENSUS OF POPULATION

1. OBJECTIVE OF THE CENSUS

THE CENSUS IS AIMED AT DETERMINING PRECISELY THE NUMBER AND THE SOCIAL AND ECONOMIC CHARACTERISTICS OF THE MILITARY, CIVILIAN, DOMESTIC AND ALIEN POPULATION LIVING IN PROVINCES, DISTRICTS, SUB-DISTRICTS AND VILLAGES (MUHTARLIK) WITHIN THE COUNTRY'S BOUNDARIES ON THE CENSUS DAY.

2. SYSTEM, METHODOLOGY AND SCOPE OF THE CENSUS

IN TURKEY, THE QUINQUENNIAL POPULATION CENSUSES ARE CONDUCTED, ON A SINGLE DAY, AS COMPLETE COUNTS IN THE YEARS ENDING WITH (0) AND (5) WITH THE AIM OF DETERMINING THE TOTAL POPULATION WITHIN THE BOUNDARIES OF THE COUNTRY ON THE DAY OF ENUMERATION. THE POPULATION IS ENUMERATED, AS A RESULT OF THE CENSUS SYSTEM, AT LOCALITIES WHERE THEY ARE PHYSICALLY PRESENT ON THE CENSUS DAY (DE FACTO). TURKISH SUBJECTS LIVING OUTSIDE OF THE COUNTRY ARE EXCLUDED FROM THE COVERAGE OF THE CENSUS WHERE AS ALIEN POPULATION LIVING WITHIN THE BOUNDARIES OF THE COUNTRY ARE ENUMERATED.

3. THE ADDRESS SOURCE AND THE UNIT

THE SOURCE FOR ADDRESSES ARE THE FORMS (FORM 1 AND 2) WHICH WERE FILLED OUT BY MUNICIPALITIES OR (AT PLACES WHERE THERE IS NOT A MUNICIPAL ORGANIZATION) DURING FIELD WORK. THESE FORMS WERE PREPARED AFTER ALL THE STREETS AND ROADS HAVE BEEN NAMED OR NUMBERED AND ALL THE BUILDINGS WHERE THEY ARE NUMBERED. THE DUTY OF NUMBERING, IS ASSIGNED TO MUNICIPALITIES AND (AT LOCALITIES WHERE THERE IS NOT A MUNICIPAL ORGANIZATION) TO MUHTARLIKS BY THE "REGULATION OF NUMBERING" BASED ON ITEMS 1, 2 AND 5 OF LAW NO. 1003 PERTAIN TO NUMBERING BUILDINGS AND NAMING STREETS. IN THE GENERAL CENSUS OF POPULATION THE UNIT FOR ADDRESSES IS "DWELLING" AND THE UNIT FOR ENUMERATION IS "INDIVIDUAL PERSON".

4. THE QUESTIONNAIRE

THE 1985 GENERAL CENSUS OF POPULATION QUESTIONNAIRE CONSISTS OF FOUR PARTS:

PART I : ADDRESS,

PART II : THE CHARACTERISTICS OF THE LOCALITY,

PART III : QUESTIONS RELATED TO THE HOUSEHOLD,

PART IV : QUESTIONS RELATED TO THE PERSONAL CHARACTERISTICS OF PERSONS.

5. PREPARATIONS FOR THE CENSUS

THE "1985 GENERAL CENSUS OF POPULATION COMMITTEE" WHICH IS THE RESPONSIBLE FOR ALL THE WORK TO BE UNDERTAKEN FROM THE PREPARATION OF THE CENSUS TO THE PUBLISHING OF THE FINAL RESULTS, STARTED TO WORK ON THE CENSUS METHODOLOGY, QUESTIONNAIRE AND DEFINITIONS, TABULATION PLAN, FIELD ORGANIZATION AND APPLICATION IN 1983 AT THE SIS HEADQUARTERS.

WHILE THE STUDIES WERE BEING DONE, ALL THE PUBLIC AND PRIVATE USERS OF THE CENSUS DATA HAD BEEN ASKED ABOUT THEIR EXPECTATIONS FROM THE CENSUS, AND LATER ON PUBLIC INSTITUTIONS, UNIVERSITIES, AND FORMER SIS EXPERTS WERE INVITED TO DISCUSS THE METHODOLOGY, ORGANIZATION, QUESTIONNAIRE AND TABLE DESIGN ETC.

BU ELEŞTİRİ VE ÖNERİLERİN İŞİĞİ ALTINDA, 1985 GENEL NÜFUS SAYIMI'NIN DAHA ÖNCEKİ SAYIMLARDA OLDUĞU GİBİ SAYIMIN, TAM SAYIM OLARAK UYGULANMASI KARARLAŞTIRILMIŞTIR. SAYIMIN SAĞLIKLI OLARAK YÜRÜTÜLMESİ AMACIYLA, AŞAĞIDA AÇIKLANAN ÇALIŞMALAR YAPILMIŞ, YÖNETMELİK HAZIRLANMIŞ VE SAYIMIN İL VE İLÇE SAYIM KOMİTELERİ TARAFINDAN ZAMANINDA VE DÜZENLİ OLARAK UYGULANMASINI SAĞLAMAK İÇİN, ÇEŞİTLİ KONULARDA GENELGELER GÜNDERİLMİŞTİR.

5.1. NUMARALAMA ÇALIŞMALARI

GENEL NÜFUS SAYIMI'NIN TEMELİNİ, SAYIMDAN ÖNCE BÜTÜN SOKAK VE CADDELERE İSİM VEYA NUMARA VERİLMESİ VE İÇİNDE İNSAN BULUNAN VEYA BULUNMAMIŞ MUTEMEL OLAN BÜTÜN YAPILARIN NUMARALANMASI TEŞKİL ETMEKTEDİR.

BU NEDENLE; NİSAN 1984 TARİHİNDE TÜRKİYE DÜZEYİNDE NUMARALAMA ÇALIŞMALARINA BAŞLANMIŞTIR. BELEDİYE TEŞKİLATI BULUNAN YERLERDE NUMARALAMA ÇALIŞMALARI BELEDİYELE, BELEDİYE TEŞKİLATI BULUNMAYAN YERLERDE KÖY MUHTARLIKLARINCA YAPILMIŞTIR.

NUMARALAMA ÇALIŞMALARINA BAŞLANMADAN ÖNCE, İL MERKEZLERİNDE, BELEDİYE VE NÜFUS TEŞKİLATI ELEMANLARINA ENSTİTÜMÜZ ELEMANLARINCA ALAN UYGULANMALI NUMARALAMA EĞİTİMİ YAPILMIŞTIR. BU EĞİTİMDEN SONRA, EĞİTİM GÖREN BELEDİYE ELEMANLARI KENDİ BELEDİYE MENSUPLARINI, BELEDİYE TEŞKİLATI OLMAYAN YERLERDE İSE NÜFUS TEŞKİLATI ELEMANLARI KÖY MUHTARLARINI EĞİTEREK NUMARALAMA ÇALIŞMALARINA BAŞLANMIŞTIR. BELEDİYE TEŞKİLATI OLAN YERLER İLE BELEDİYE TEŞKİLATI OLMAYAN YERLERDE NUMARALAMA İŞLEMLERİ BİTİRİLDİKTEN SONRA, ENSTİTÜMÜZCE BASILAN BİNALAR CETVELLERİ, SAYIM İÇİN SAYIM BÖLGELERİNİN TEŞKİLİNDE KULLANILMAK ÜZERE ALANDA DOLDURULMUŞTUR.

5.2. SAYIM KOMİTELERİ VE BÜROLARININ KURULUŞU, GÖREV VE ÇALIŞMA ESASLARINA AİT YÖNETMELİK

219 SAYILI KANUN HÜKÜMÜNDE KARARNAMENİN 31 NCİ MADDESİ GEREĞİ, ENSTİTÜ SAYIM VE ANKETLERİN HAZIRLIK VE UYGULANMASINDA GEREKLİ YÖNETMELİKLERİ HAZIRLAMA YETKİSİNE SAHİPTİR. BU BAKIMDAN "SAYIM KOMİTELERİ VE BÜROLARININ KURULUŞU, GÖREV VE ÇALIŞMA ESASLARINA AİT YÖNETMELİK" HAZIRLANARAK SAYIMIN HAZIRLIK, UYGULAMA VE SAYIMDAN SONRAKİ ZAMAN TABLOSUNA GÖRE, ALANDA YAPILACAK ÇALIŞMALARIN AYNI DOĞRULTUDA, AYNI SÜRE İÇİNDE YAPILMASI SAĞLANMIŞTIR.

5.3. SAYIMIN TANITILMASI

ENSTİTÜMÜZ, ÜLKEMİZDE BUNDAN ÖNCEKİ SAYIMLARDA OLDUĞU GİBİ, 12 NCİ GENEL NÜFUS SAYIMI'NDA DA, SAYIMIN ORGANİZASYONU-NU VE SAYIMDA SORULACAK SORULARI KAMUOYUNA KİTLE HABERLEŞME ARACILARIYLA DUYURMAYA ÖZEN GÖSTERMİŞTİR. BUNUN İÇİN DE RADYO VE TELEVİZYON ARACILIĞI İLE DAMA ÇOK EĞİTİM VE TANITIMA AĞIRLIK VEREN PROGRAMLAR HAZIRLANMIŞTIR. BUNUN YANINDA, AYRICA BASIM YOLUYLA NÜFUS SAYIMI KONUSUNDA GEREKLİ AÇIKLAMALAR YAPILMIŞ VE YAPTIRILMIŞTIR.

ENSTİTÜMÜZDE FARKLI KOMPOZİSYONLARDA ÜÇ DEĞİŞİK DUVAR AFİŞİ BASTIRILARAK SAYIM KOMİTELERİNE GÖNDERİLMİŞ VE GÖRÜLEBİLEN YERLERE ASILMASI SAĞLANMIŞTIR.

6. SAYIMIN ORGANİZASYONU

6.1. SAYIM KOMİTE VE BÜROLARININ KURULMASI

1985 GENEL NÜFUS SAYIMI HAZIRLIK ÇALIŞMALARINDAN SONUÇLARIN ALINMASINA KADAR GÖREV YAPMAK ÜZERE, İL VE İLÇELERDE SAYIM KOMİTELERİ KURULMUŞTUR. İLLERDE VALİ VEYA VALİ YARDIMCISININ BAŞKANLIĞINDA; NÜFUS MÜDÜRÜ, BELEDİYEDEN BİR KİŞİ, AYRICA VALİ VEYA YARDIMCISI TARAFINDAN SEÇİLEN BİR KİŞİ OLMAK ÜZERE 4 KİŞİ, İLÇELERDE KAYMAKAMIN BAŞKANLIĞINDA; NÜFUS MÜDÜRÜ, BELEDİYEDEN BİR KİŞİ OLMAK ÜZERE 3 KİŞİDEN OLUŞAN SAYIM KOMİTELERİ KURULMUŞTUR. AYRICA ENSTİTÜMÜZÜN TAŞRA TEŞKİLATI OLAN İL MERKEZLERİNDEKİ BÖLGE MÜDÜRLERİ VEYA YETKİLİ BİR ELEMANI İL SAYIM KOMİTESİNİN ÜYESİ OLMUŞTUR.

SAYIMIN BAŞARIYA ULAŞMASI İÇİN BU KOMİTELER, YÖNETMELİKTE YAZILI GÖREVLERİ EN İYİ BİÇİMDE YERİNE GETİRMEKLE SORUMLU KILINMIŞLARDIR.

BUNUN YANINDA İL VE İLÇE MERKEZLERİNDE SAYIM KOMİTELERİNE SEKRETERYA GÖREVİ YAPMAK ÜZERE, SAYIM KOMİTE BAŞKANLARININ SEÇEBİŞİ KİŞİLERDEN OLUŞAN BİR SAYIM BÜROSU KURULMUŞTUR.

6.2. BİNALAR CETVELLERİNİN TANZİMİ

NUMARALAMA ÇALIŞMALARININ TAMAMLANMASINDAN SONRA; BELEDİYE ELEMANLARINCA ALANDA (FORM NÜFUS 1) BİNALAR CETVELLERİ, BİR NÜSHA OLARAK TANZİM EDİLMİŞ VE DAHA SONRA, DAKTİLO İLE ÜÇ KOPYA OLARAK ÇOĞALTILMIŞTIR. ÇOĞALTILAN BİNALAR CETVELLERİNİN BİR NÜSHASI (FORM NÜFUS 1) DİE'YE, BİR NÜSHASI SAYIM KOMİTESİNE GÖNDERİLMİŞ, BİR NÜSHASI DA KENDİLERİNDE KALMIŞTIR.

BELEDİYE TEŞKİLATI OLMAYAN YERLERDE; MUHTARLIKLARCA ÜÇ KOPYA OLARAK TANZİM EDİLEN BİNALAR CETVELLERİNDE (FORM NÜFUS 2) BİR NÜSHA MUHTARLIKTA ALIKONULMUŞ, DİĞER İKİ NÜSHA İSE SAYIM KOMİTELERİNE GÖNDERİLMİŞTİR. SAYIM KOMİTELERİ ALDIKLARI BU NÜSHALARDAN BİRİNİ DİE'YE GÖNDERMİŞLERDİR.

6.2.1. SAYIM BÖLGELERİNİN OLUŞTURULMASI

İL VE İLÇE SAYIM KOMİTELERİNE GÖNDERİLEN BİNALAR CETVELLERİNİN (FORM NÜFUS 1 VE 2) YARARLANILARAK, İL VE

UNDER THE LIGHT OF THOSE DISCUSSIONS, THE DECISION HAD BEEN TAKING ON THE CONDUCTING THE 1985 POPULATION CENSUS AS A COMPLETE COUNT AS THE PRECEDING CENSUSES, WITH THE PURPOSE OF ACCOMPLISHING THE ORGANIZATION AND APPLICATION OF THE CENSUS IN ACCORDANCE WITH THE DETERMINED RULES, THE COMMITTEE, HAS MADE THE BELOW EXPLAINED STUDIES, PREPARED REGULATIONS, DESPATCHED CIRCULARS TO PROVINCE AND DISTRICT CENSUS COMMITTEES.

5.1. NUMBERING

THE PROCESS OF NAMING OR NUMBERING ALL STREETS AND ROADS AND NUMBERING ALL BUILDINGS INHABITED OR SUITABLE FOR HUMAN HABITATION PRECEDING THE CENSUS IS THE BASIS OF THE POPULATION CENSUS.

HENCE, A NUMBERING WORK HAS BEEN STARTED THROUGH OUT TURKEY ON APRIL 1984. NUMBERING HAS BEEN UNDERTAKEN BY MUNICIPALITIES AND (WHERE THERE IS NOT A MUNICIPAL ORGANIZATION) MUHTARLIKS.

BEFORE THE NUMBERING WORK STARTED, SIS HAS TRAINED THE MUNICIPALITY PERSONEL AND POPULATION REGISTRATION OFFICE PERSONEL AT EVERY PROVINCE. TRAINING COURSES HAVE ALSO COVERED FIELD APPLICATIONS. AFTER SIMILAR COURSES HAVE BEEN ACCOMPLISHED AT LOCALITIES WITHOUT MUNICIPAL ORGANIZATION, NUMBERING WORK WAS COMPLETED. FOLLOWING THIS, BUILDING LISTS, PRINTED BY SIS HAVE BEEN FILLED OUT IN THE FIELD. THESE LISTS WERE USED TO INDICATE ENUMERATION AREAS.

5.2. REGULATION PERTAIN TO ESTABLISHMENTS AND TASKS OF CENSUS COMMITTEES AND CENSUS BUREAUS

ITEM 31 OF DECREE 219 HAVING THE FORCE OF LAW GIVES TO THE SIS THE RIGHT TO ISSUE REGULATIONS ON THE PREPARATIONS AND APPLICATION OF CENSUSES AND SURVEYS. "REGULATION PERTAIN TO ESTABLISHMENTS AND TASKS OF CENSUS COMMITTEES AND CENSUS BUREAUS" WERE PREPARED IN ORDER TO COORDINATE THE FIELD WORK PRECEDING AND SUCCEEDING THE CENSUS AND TO GET THE RESULTS IN SYNCHRONIZATION WITH THE CENSUS TIME TABLE.

5.3. PUBLICITY

OUR INSTITUTE GAVE GREAT ATTENTION TO INFORM THE PUBLIC VIA MASS MEDIA ON THE ORGANIZATION OF 1985 CENSUS AND CONTENT OF THE QUESTIONNAIRE AS IT WAS FOR THE PRECEDING CENSUSES.

ALSO, THREE DIFFERENT POSTERS DESIGNED AND DISTRIBUTED TO CENSUS COMMITTEES TO MAKE THEM HANG ON VISIBLE PLACES.

6. ORGANIZATION

6.1. ESTABLISHMENT OF CENSUS COMMITTEES AND BUREAUS

CENSUS COMMITTEES WERE ESTABLISHED IN THE PROVINCES AND DISTRICTS TO FUNCTION DURING THE PREPARATIONS AND APPLICATION OF THE CENSUS. IN THE PROVINCE CENTERS THE GOVERNOR, OR THE DEPUTY GOVERNOR, CIVIL REGISTRATION DIRECTOR, A REPRESENTATIVE OF THE MUNICIPALITY AND A MEMBER APPOINTED BY THE GOVERNOR CONSISTED OF THE COMMITTEE, WHILE IN DISTRICT CENTERS THE DISTRICT GOVERNOR, CIVIL REGISTRATION DIRECTOR AND A REPRESENTATIVE OF THE MUNICIPALITY FORMED THE COMMITTEE. ALSO, ONE OF THE SIS STAFF FROM THE REGIONAL OFFICES WHERE IT IS AVAILABLE JOINED TO THE PROVINCE CENSUS COMMITTEES.

THESE COMMITTEES WERE ASSIGNED TO FULLY FUNCTION TO REALIZE THE TASKS GIVEN TO THEM BY THE REGULATION, IN ORDER TO GET SUCCESSFUL RESULTS FROM THE CENSUS.

TO TAKE CARE OF THE SECRETARIAL SERVICES OF THE COMMITTEES, CENSUS BUREAUS WERE FORMED IN PROVINCE AND DISTRICT CENTERS BY THE HEAD OF COMMITTEES.

6.2. LISTS OF BUILDINGS

AFTER THE NUMBERING WORK, MUNICIPALITIES HAVE TRANSFERRED THE INFORMATION, FILLED IN THE LISTS OF BUILDINGS (FORM NÜFUS 1) ON THE FIELD IN TRIPLICATE. ONE COPY OF THESE LISTS WERE SENT TO SIS HEADQUARTERS WHILE ONE COPY WERE GIVEN TO LOCAL CENSUS COMMITTEES.

MUHTARLIKS, HAVE ACCOMPLISHED A SIMILAR WORK AT PLACES WITHOUT MUNICIPAL ORGANIZATION. THEY HAVE SENT TWO COPIES OF (FORM NÜFUS 2) TO THE LOCAL CENSUS COMMITTEES SO THAT THE COMMITTEES WOULD TRANSMIT ONE COPY TO SIS.

6.2.1. ESTABLISHMENTS OF ENUMERATION AREAS

BASED ON LISTS OF BUILDINGS (FORM NÜFUS 1 AND FORM NÜFUS 2) ENUMERATION AREAS HAVE BEEN ESTABLISHED GIVING 100

İLÇE MERKEZLERİNDE HER SAYIM MEMURU İÇİN ORTALAMA 100 KİŞİ, BUCAK VE KÖYLERDE İSE HER SAYIM MEMURU İÇİN ORTALAMA 200 KİŞİYİ KAPSAYACAK ŞEKİLDE SAYIM BÜLGELERİ OLUŞTURULMUŞTUR. HER SAYIM BÜLGESİ İÇİN SAYIM BÖLGESİ BİNALAR CETVELİ (ÖRNEK C) BİR NUSHA OLARAK TANZİM EDİLMİŞTİR.

6.3. SAYIM VE KONTROL MEMURLARININ BELİRLENMESİ

İL VE İLÇE SAYIM KOMİTELERİNCE, SAYIM BÜLGELERİNİN OLUŞTURULMASINDAN SONRA, İL VE İLÇE MERKEZLERİNDE HER 100 KİŞİYE BİR SAYIM MEMURU, BUCAK VE KÖYLERDE İSE HER 200 KİŞİYE BİR SAYIM MEMURU VERİLEBİLECEK ŞEKİLDE SAYIM MEMURLARININ SAYISI BELİRLENMİŞTİR.

SAYIM MEMURLARI, SAYIM KOMİTELERİNCE DEVLET MEMURU OLAN VE DEVLET MEMURU OLMAYAN (ÖĞRENCİLER VB.) KİŞİLERDEN SEÇİLMİŞTİR.

1985 GENEL NÜFUS SAYIMININ ALAN UYGULAMASININ DAHA DÜZENLİ OLARAK YAPILABİLMESİ VE SAYIM MEMURLARININ ÇALIŞMALARINI DENETİM ALTINA ALINABİLMESİ AMACIYLA, BU SAYINDA KONTROL MEMURLUĞU MÜESSESESİ KURULMUŞ OLUP, İL VE İLÇE MERKEZLERİNDEKİ HER 10 SAYIM MEMURU İÇİN BİR KONTROL MEMURU BELİRLENMİŞTİR. KONTROL MEMURLARI SAYIM KOMİTELERİNCE DEVLET MEMURU OLAN ÜST KADEME YÖNETİCİLERİNDEN VE ÖĞRETİM ELEMANLARINDAN SEÇİLMİŞTİR.

6.4. SAYIM VE KONTROL MEMURLARINI EĞİTECEK EĞİTİCİLERİN SEÇİMİ

İL VE İLÇE MERKEZLERİNDE SAYIM VE KONTROL MEMURLARINI EĞİTECEK, EĞİTİCİLERİN SEÇİMİNDE ÖNCELİKLE MİLLİ EĞİTİM GENÇLİK VE SPOR BAKANLIĞI EĞİTİM GÖREVLİLERİ TERCİH EDİLMİŞTİR. ANCAK BU GÖREVLİLER KAFİ GELMEDİĞİ TAKDİRDE DİĞER KAMU KURULUŞLARINDAN EĞİTİM YAPABİLECEK NİTELİKTE ELEMANLAR SEÇİLMİŞTİR.

6.5. SAYIMDA GÜREV ALAN ELEMANLARIN EĞİTİMİ

SAYIMIN BÜTÜN TÜRKİYE'DE AYNI ŞEKİLDE YAPILMASINI SAĞLAMAK, TANIMLAR VE SORULAR ÜZERİNDE HİÇ BİR TEREDÜDÜ YER BIRAKMAMAK İÇİN, SAYIMDA GÜREV ALAN PERSONELİN EĞİTİMİNE BÜYÜK ÖNEM VERİLMİŞTİR. EĞİTİM ÜÇ KADEMELİ OLARAK YAPILMIŞTIR.

1. MERKEZDE DİE ELEMANLARININ EĞİTİMİ,

2. İL MERKEZLERİNDE SAYIM VE KONTROL MEMURLARINI EĞİTECEK EĞİTİCİLERİN EĞİTİMİ,

3. İL VE İLÇE MERKEZLERİNDE SAYIM VE KONTROL MEMURLARININ EĞİTİMİ,

1985 GENEL NÜFUS SAYIMINDA; YAKLAŞIK 450.000 KİŞİ EĞİTİLEREK, SAYIMDA GÜREV VERİLMİŞTİR.

EĞİTİM SIRASINDA, SAYIMDA GÜREV ALACAK SAYIM VE KONTROL MEMURLARINA, SAYIM VE KONTROL MEMURU EL KİTABI İLE ÖRNEK SORU KABİDİ VERİLMİŞTİR. AYRICA İL VE İLÇE MERKEZLERİNDE GÜREV ALACAK SAYIM VE KONTROL MEMURLARINA 11 VE 25 SAYFALIK SAYIM DEFTERİ, BUCAK VE KÖYLERDE GÜREV ALACAK SAYIM MEMURLARINA 41 SAYFALIK SAYIM DEFTERİ, TÜM SAYIM MEMURLARINA ADRES KAYNAĞINI OLUŞTURAN (ÖRNEK C) SAYIM BÜLGESİ BİNALAR CETVELİ VE TANITIM ARACI OLARAK SAYIM MEMURU ROZETİ, KONTROL MEMURLARINA, KENDİSİNE BAĞLI SAYIM BÜLGELERİ VE BÜLGELERE TAYİN EDİLEN SAYIM MEMURLARININ AD VE ADRESLERİNİ GÖSTERİR LİSTE (ÖRNEK K) VE TANITIM ARACI OLARAK KONTROL MEMURU ROZETİ VERİLMİŞTİR.

7. SAYIMIN UYGULANMASI

BÜTÜN BU HAZIRLIK ÇALIŞMALARINI TAMAMLANDIKTAN SONRA, 20 EKİM 1985 PAZAR GÜNÜ GENEL NÜFUS SAYIMI UYGULANMIŞTIR.

SAYIM TÜM TÜRKİYE'DE SABAH EN GEÇ SAAT: 08.00'DE BAŞLAMIS VE GENELLİKLE AYNI GÜN SAAT: 17.00'DE TAMAMLANMIŞTIR. SAYIM GÜNÜ GÖREVLİLER VE BAZI İZİNLİLER DIŞINDA SAYIM SÜRESİNCE SOKAĞA ÇIKMA YASAĞI UYGULANMIŞTIR. SAYIM MEMURLARI KENDİLERİNE VERİLEN SAYIM BÜLGELERİNDEKİ HER HANEYİ (MESKEN) TEK TEK ZİYARET EDEREK SORU KABİTLERİNİ DOLDURMUŞLARDIR.

SAYIM GÜNÜ OTOBÜS, TREN VE BENZERİ VASİTALARDA BULUNAN HAREKET HALİNDEKİ NÜFUS İLE ÖZEL SAYIMA TABİ TUTULAN HAPİSHANE, HASTAHANE GİBİ YERLERDEKİ NÜFUS İÇİN AYRI SAYIM MEMURLARI GÖREVLENDİRİLMİŞTİR.

8. SAYIM KOMİTELERİNCE BİLDİRİLEN GEÇİCİ SONUÇLARIN YAYINLANMASI

SAYIM UYGULANMASI BİTTİKTEN SONRA, SAYIM KOMİTELERİNCE İL VE İLÇE MERKEZLERİNE AİT SAYIM DEFTERLERİ KONTROL MEMURLARINDAN, BUCAK VE KÖYLERE AİT SAYIM DEFTERLERİ İSE SAYIM MEMURLARINDAN, SAYIM KONTROL CETVELİ (ÖRNEK D)'YE GÖRE TESLİM ALINARAK;

8.1. VALİLER İL MERKEZİNE (İLİN MERKEZ İLÇESİ) AİT NÜFUSU BİR KALEM VE MERKEZ İLÇESİNE BAĞLI KÖYLERİN NÜFUS TOPLAMINI AYRI BİR KALEM HALİNDE,

8.2. KAYMAKAMLAR İLÇE MERKEZLERİNE AİT NÜFUSU BİR KALEM, İLÇEYE BAĞLI BUCAK VE KÖYLERİN NÜFUS TOPLAMINI AYRI BİR KALEM HALİNDE;

OLMAK ÜZERE, TELGRAFLA (ÖRNEK E1), SAYIM GÜNÜ HARİC

PERSONS FOR EACH ENUMERATOR IN PROVINCE AND DISTRICT CENTERS AND 200 PERSONS FOR EACH ENUMERATOR IN SUB-DISTRICTS AND VILLAGES. FOR EACH ENUMERATION AREA, ENUMERATION AREA BUILDING LISTS (ÖRNEK C) WERE PREPARED.

6.3. APPOINTING THE ENUMERATORS AND CONTROLLERS

AFTER THE ESTABLISHMENT OF ENUMERATION AREAS CENSUS COMMITTEES HAVE DETERMINED THE NUMBER OF ENUMERATORS NEEDED. CRITERIA FOR THIS WAS ONE ENUMERATOR PER 100 PERSONS IN PROVINCE AND DISTRICT CENTERS AND ONE ENUMERATOR PER 200 INHABITANTS IN SUB-DISTRICTS AND VILLAGES.

ENUMERATORS HAVE BEEN SELECTED BY THE CENSUS COMMITTEES AMONG GOVERNMENT OFFICERS AND STUDENTS, GENERALLY.

TO OPERATE THE FIELD APPLICATION OF 1985 POPULATION CENSUS MORE EFFICIENTLY AND TO KEEP THE ENUMERATORS WORK UNDER CONTROL, A CONTROLLER APPOINTED FOR EVERY 10 ENUMERATORS IN PROVINCE AND DISTRICT CENTERS. CONTROLLERS WERE CHOSEN AMONG THE HIGH LEVEL GOVERNMENT ADMINISTRATORS, AND TEACHING STAFF.

6.4. APPOINTING THE TRAINERS TO TRAIN THE TRAINERS AND CONTROLLERS

TEACHING STAFF OF THE NATIONAL EDUCATION, YOUTH AND SPORT MINISTRY WAS PREFERRED TO TRAIN THE TRAINERS AND CONTROLLERS IN PROVINCE AND DISTRICT CENTERS. HOWEVER, IN THE CASE WHERE THE NUMBER OF THOSE STAFF WERE INSUFFICIENT, OTHER ELIGIBLE GOVERNMENT OFFICIALS WERE APPOINTED.

6.5. TRAINING THE CENSUS STAFF

GREAT ATTENTION HAS BEEN SPENT TO TRAIN THE CENSUS STAFF IN ORDER TO GUARANTEE THAT THE CENSUS WOULD BE CARRIED OUT THROUGHOUT TURKEY UNDER SAME CONDITIONS AND NO DOUBT WOULD ARISE IN DEFINITIONS AND QUESTIONS. TRAINING HAS BEEN GIVEN IN THREE PHASES:

1. TRAINING THE SIS STAFF AT THE HEADQUARTERS,

2. TRAINING THE TRAINERS AT PROVINCE CENTERS,

3. TRAINING THE ENUMERATORS AND CONTROLLERS AT PROVINCE AND DISTRICT CENTERS,

ABOUT 450.000 PEOPLE WERE TRAINED AND ASSIGNED FOR 1985 POPULATION CENSUS.

DURING THE TRAINING SESSIONS, ENUMERATORS'S HAND-BOOKS, QUESTIONNAIRE BOOKS, ENUMERATION AREA BUILDING LISTS (ÖRNEK C) AND IDENTIFICATION BADGES WERE DISTRIBUTED TO EACH ENUMERATOR, ADDRESS LISTS (ÖRNEK K) OF EACH ENUMERATION AREA WERE GIVEN TO CONTROLLERS.

7. APPLICATION OF THE CENSUS

AFTER ALL THESE REPARATORY WORK, 1985 GENERAL CENSUS OF POPULATION HAS BEEN CONDUCTED ON OCTOBER 25, 1985.

CENSUS HAS STARTED AT 8.00 O'CLOCK THROUGHOUT TURKEY AND ENDED GENERALLY AT 17.00 O'CLOCK ON THE SAME DAY. ON CENSUS DAY A NATIONAL CURFEW WAS DECLARED EXCLUDING THE CENSUS TAKERS AND SOME OTHER OFFICERS WITH PERMISSIONS. CENSUS TAKERS HAVE VISITED EACH DWELLING LISTED IN THEIR ENUMERATION AREA BUILDING LISTS AND FILLED OUT THE QUESTIONNAIRES.

SPECIAL CENSUS TAKERS HAVE BEEN ASSIGNED TO ENUMERATE TRAVELLING POPULATION IN BUSES, TRAINS OR SUCH VEHICLES, AND POPULATION IN HOSPITALS, PRISONS AND SUCH LOCATIONS.

8. PUBLICATION OF PRELIMINARY RESULTS CABLED BY CENSUS COMMITTEES

RIGH AFTER THE APPLICATION, THE CENSUS QUESTIONNAIRES WERE HANDED OVER TO THE LOCAL CENSUS COMMITTEES ACCORDING TO CENSUS CONTROL LISTS (ÖRNEK D).

8.1. THE GOVERNORS CABLED THE TOTAL POPULATION OF THE CENTRAL DISTRICT OF THE PROVINCE AND THE TOTAL POPULATION OF VILLAGES AFFILIATED TO THAT DISTRICT TO THE SIS HEADQUARTERS,

8.2. THE DISTRICT-GOVERNORS CABLED THE TOTAL POPULATION OF ADMINISTRATIVE CENTERS OF THEIR DISTRICTS AND THE POPULATION OF SUB-DISTRICTS AND VILLAGES AFFILIATED TO THAT DISTRICT TO THE SIS HEADQUARTERS;

THESE RESULTS (ÖRNEK E1) SHOULD BE CABLED NOT

EN GEÇ İKİ GÜN İÇİNDE Dİ'EYE BİLDİRMİŞLERDİR. GÜNDERİLEN BU GEÇİCİ SONUÇLAR ENSTİTÜDE KONTROL EDİLDİKTEN SONRA, TELGRAF-LA ALINAN GEÇİCİ SONUÇLAR BİR HAFTA İÇİNDE YAYINLANMIŞTIR.

9. İDARI BÖLÜNÜŞ KİTABININ YAYINLANMASI

9.1. GENEL NÜFUS SAYIMI DEFTERLERİNİN ENSTİTÜYE GÜNDERİLMESİ

İL VE İLÇE SAYIM KOMİTELERİNCE, SAYIM DEFTERLERİ (ÖRNEK A) SAYIM BÖLGESİ BİNALAR CETVELİ (ÖRNEK C) SAYIM KONTROL CETVELİ (ÖRNEK D) İLE KARŞILAŞTIRILIP KONTROL EDİLEREK, İL, İLÇE, BUCAK VE KOYLERE (MUHTARLIKLARA) AIT SAYIM DEFTERLERİ, SAYIM BÖLGELERİ SIRA NUMARASINA GÖRE SİRALANIP, İL VE İLÇE MERKEZLERİNE AIT DEFTERLER AYRI, BUCAK VE KOYLERE AIT DEFTERLER AYRI KUTULARA KONULARAK Dİ'EYE GÜNDERİLMİŞTİR.

9.2. ENSTİTÜYE GELEN GENEL NÜFUS SAYIMI DEFTERLERİNİN DEĞERLENDİRİLMESİ

ENSTİTÜYE GELEN SAYIM KUTULARI, COĞRAFI KOD GRUBUNCA ŞU ŞEKİLDE İŞLEME TABİ TUTULMUŞTUR:

9.2.1. HER İLİN BÜTÜN SAYIM KUTULARI TOPLUCA ELE ALINARAK AÇILMIŞ VE SONRA İL'İN İLÇE DEFTERLERİ (MERKEZ İLÇE DAHİL) MUSTAKİL OLARAK SIRAYA KONMUŞTUR.

9.2.2. HER İLÇENİN (MERKEZ İLÇESİ DAHİL) SAYIM DEFTERLERİ İLÇE MERKEZİNDEN BAŞLIYARAK BUCAK VE KOYLER DAHİL, SAYIM BÖLGESİ SIRA NUMARASINA GÖRE SİRALANMIŞTIR.

9.2.3. İL VE İLÇE MERKEZ HUDUTLARI İÇİNDEKİ ÖZEL SAYIM DEFTERLERİ İLE BÖLGE DIŞI SAYIM DEFTERLERİ İL VE İLÇENİN SONUNDA (İL VE İLÇE, BUCAK VE KÖY DEFTERLERİNDEN SONRA) YER ALMIŞTIR.

9.2.4. SIRAYA KONAN SAYIM DEFTERLERİ, SAYIM KONTROL CETVELİ (ÖRNEK D) İLE KONTROL EDİLDİKTEN SONRA, SAYIM DEFTERLERİNİN ÜSTÜNE 1'DEN BAŞLAYARAK SON DEFTERE KADAR BEŞ DİJİTLİ DEFTER SIRA NUMARASI VERİLMİŞTİR.

9.2.5. SIRAYA KONAN SAYIM DEFTERLERİNİN, İDARI BÖLÜNÜŞ LİSTELERİNDEKİ İL, İLÇE, BUCAK VE KÖY KODLARINA GÖRE COĞRAFI KOD'U VERİLMİŞTİR.

9.2.6. COĞRAFI KOD'U BİTEN SAYIM DEFTERLERİNİN İÇİNDEKİ NÜFUS TEK TEK SAYILARAK EVDE OLMAYAN HANEHALKI REİSLERİ ÇIKARILDIKTAN SONRA, GERİYE KALAN GERÇEK NÜFUS, DEFTERLERİN KAPAGINA YAZILMIŞTIR. COĞRAFI KOD VE SAYMA İŞLEMLERİ BİTEN DEFTERLER 20'ŞERLİK PAKETLER HALİNDE BAĞLANARAK, İLÇENİN BÜTÜN DEFTERLERİNE İLK PAKETTEN SON PAKETE KADAR, PAKET SIRA NUMARASI VERİLMİŞTİR.

9.2.7. BİR DEN FAZLA SAYIM DEFTERİ OLAN KOYLERİN DEFTER ADEDI NE OLURSA OLSUN DEFTERLER AYNI PAKET İÇİNE ALINMIŞTIR.

9.2.8. ŞEHİR VE KÖY OLARAK PAKETLENMİŞ ÇLAN DEFTERLERİN, PAKETLERİNE ŞEHİR DEFTERLERİ İÇİN A, KÖY DEFTERLERİ İÇİN B, VARSA ÖZEL SAYIM VE BÖLGE DIŞI DEFTERLER İÇİN C HARFLİ ETİKETLER YAPILTIIRILMIŞTIR.

9.3. GENEL NÜFUS SAYIMI SAYISAL SONUÇLARININ KONTROLÜ

TELGRAF İLE ALINAN GEÇİCİ SONUÇLARDAN SONRA SAYIM DEFTERLERİNİN ENSTİTÜYE İNTİKALINI MÜTEAKİP ENSTİTÜDE BİR "DEFTER İNCELEME GRUBU" KURULMUŞTUR. DEFTER İNCELEME GRUBU' NCA DEFTERLER İÇİNDEKİ NÜFUSLAR SAYILMIŞ DEFTER ÜSTÜ NÜFUS İLE KONTROL EDİLMİŞ VE AYNI ZAMANDA DEFTER İÇİNDEKİ YAZIŞ HATALARI TESPİT EDİLMİŞTİR.

BU GRUP TARAFINDAN TESPİT EDİLEN HATALAR "NÜFUS ANALİZ GRUBU" NCA ÇEŞİTLİ ANALİZLERE TABİ TUTULMUŞ VE BU ANALİZLER SONUCU, BAZI İL MERKEZLERİ, İLÇE MERKEZLERİ VE BUCAK VEYA KOYLERİN ENSTİTÜMÜZ ELEMANLARINCA MAHALİNDE ARAŞTIRMA VE İNCELEMESİ YAPILMIŞ DEFTERLER HANE BAZINDA KONTROL EDİLMİŞTİR.

ALAN ÇALIŞMASINDAN ELDE EDİLEN BİLGİLER İÇİN, MAHALİNDE TUTANAKLAR TANZİM EDİLMİŞ, YERLEŞİM YERİ BAZINDA RAPORLARA BAĞLANMIŞ VE BU RAPORLAR DIKKATE ALINARAK SAYIM GÜNÜNDEKİ GERÇEK NÜFUS TESPİT EDİLMEME ÇALIŞILMIŞTIR.

COĞRAFI KOD'U VE SAYIM DEFTERLERİ İÇİNDEKİ SAYMA İŞLEMİ BİTEN PAKETLER ENSTİTÜ BİLGİ İŞLEM MERKEZİ'NDE İL, İLÇE, BUCAK VE KÖY DÜZEYİNDE BİLGİSAYARDA BİLGİ KAYIT İŞLEMLERİNE TABİ TUTULARAK İDARI BİRİMLERE GÖRE NÜFUS TABLOLARI ELDE EDİLMİŞ, BU TABLOLAR ÜZERİNDE YENİDEN GEREKLİ ANALİZLER YAPILDIKTAN SONRA, BASILMAK ÜZERE ENSTİTÜ MATBAAA ŞUBESİ'NE GÜNDERİLMİŞTİR.

10. 1985 GENEL NÜFUS SAYIMI'NDA KARŞILAŞILAN GÜÇLÜKLER

10.1. SAYIM UYGULANMASINDAN ÖNCEKİ GÜÇLÜKLER

SAYIMIN TEMELİNİ TEŞKİL EDEN ADRES KAYNAĞI, BELEDİYE TEŞKİLATI ÇLAN VE OLMAYAN YERLERDE, BELEDİYELERİN VE MUHTARLIKLARIN NUMARALAMA YONETMELİĞİNİ, KENDİ İDARI BİRİMLERİNDE TAM OLARAK UYGULAMASI VE BÜTÜN NUMARALANMIŞ YERLERİN BİNALAR CETVELİNE, BİNALAR CETVELİNDEKİ AÇIKLAMAYA ESASLARINA

LATER THAN THE SECOND DAY FOLLOWING THE CENSUS DAY. THESE PRELIMINARY RESULTS, AFTER THEY WERE CONTROLLED AT THE HEADQUARTERS, WERE PUBLISHED WITHIN A WEEK.

9. TO PUBLISH THE ADMINISTRATIVE DIVISION BOOK.

9.1. MAILING THE QUESTIONNAIRES TO THE SIS HEADQUARTERS

AFTER THE CENSUS QUESTIONNAIRE BOOKS (ÖRNEK A) WERE CONTROLLED WITH ENUMERATION AREA BUILDING LISTS (ÖRNEK C) AND CENSUSES CONTROL LISTS (ÖRNEK D) THEY, WERE CLASSIFIED BY ENUMERATION AREA NUMBERS AND SENT TO SIS IN DIFFERENT CASES FOR PROVINCE AND DISTRICT CENTERS AND FOR SUB-DISTRICT AND VILLAGES.

9.2. EVALUATION OF CENSUS BOOKS

CENSUS BOOK CASES RECEIVED AT THE SIS WERE EVALUATED ACCORDING TO THE FOLLOWING PROCEDURE :

9.2.1. ALL THE CENSUS BOOK CASES OF EACH PROVINCE WERE OPENED AND BOOKS OF EACH DISTRICT WERE CLASSIFIED SEPARATELY.

9.2.2. CENSUS BOOKS OF EACH DISTRICT WERE PUT IN ORDER STARTING FROM THE DISTRICT CENTER TO SUB-DISTRICTS AND VILLAGES ACCORDING TO ENUMERATION AREA NUMBERS.

9.2.3. SPECIAL CENSUS BOOKS (SEE PARAGRAPH 7) FILLED IN AT THE CENTERS OF THE PROVINCES AND DISTRICTS AND CENSUS BOOKS FILLED IN A PLACES WHICH WERE NOT IN REGULAR ENUMERATION AREAS (E.G.) TRAVELLING POPULATION WERE PUT IN ORDER AFTER THE VILLAGES OF EACH DISTRICT.

9.2.4. ORDERED BOOKS WERE CONTROLLED WITH CENSUS CONTROL LISTS (ÖRNEK D), AND EACH BOOK WAS GIVEN A FIVE DIGIT SEQUENCE NUMBER.

9.2.5. THUS ORDERED CENSUS BOOKS WERE GEOGRAPHICALLY CODED ACCORDING TO THE CODES OF LOCALITIES IN ADMINISTRATIVE DIVISION LISTS.

9.2.6. POPULATION IN GEOGRAPHICALLY CODED CENSUS BOOKS WERE COUNTED AND THE REAL POPULATION FOUND BY SUBTRACTING THE NUMBER OF HOUSEHOLD HEADS WHO HAVE NOT BEEN AT HOME DURING THE CENSUS FROM THE TOTAL NUMBER OF NAMES IN THE BOOK, WERE WRITTEN ON THE COVERS OF THE BOOKS. THESE BOOKS WERE THEN PACKED IN GROUPS OF 20 AND A PACK NUMBER WAS GIVEN TO EACH PACK.

9.2.7. WHATEVER THE NUMBER OF CENSUS BOOKS FOR A VILLAGE WAS, THESE WERE INCLUDED IN THE SAME PACK.

9.2.8. LABELS WERE SEALED ON PACKS INDICATING "A" FOR PROVINCE AND DISTRICT CENTERS, "B" FOR SUB-DISTRICTS AND VILLAGES AND "C" FOR SPECIAL AND OUT-REGION CENSUS BOOKS.

9.3. CONTROL ON NUMERICAL RESULTS OF THE CENSUS

AFTER RECEIVING THE ENUMERATION BOOKS A SPECIAL STUDY GROUP FOR CONSISTENCY CHECK WAS FORMED AT THE SIS. AS THE RESULT OF THESE CHECKS VARIOUS ANALYSIS HAVE BEEN APPLIED TO THE ERRORS BY THE "ANALYSIS GROUP" FORMED FOR THIS PURPOSE. SOME FIELD CHECKS ALSO CARRIED OUT AT SOME PROVINCE AND DISTRICT CENTERS, AND AT SUB-DISTRICTS AND VILLAGES AND SOME ENUMERATION BOOKS WAS CONTROLLED ON THE LEVEL OF HOUSEHOLD.

REAL POPULATION NUMBERS WERE TRIED TO BE FIXED OUT IN THE LIGHTS OF REPORTS GIVEN BY SPECIAL TEAMS WORKED IN THE FIELD.

AFTER GEOGRAPHICAL CODING DONE, THE ENUMERATION BOOKS WERE THEN TRANSFERED TO SIS ELECTRONIC DATA PROCESSING CENTER FOR DATA ENTRY PROCEDURES IN THE BREAKDOWN OF PROVINCE DISTRICTS, SUB-DISTRICTS, AND VILLAGES TO OBTAIN POPULATION TABLES BY ADMINISTRATIVE DIVISION. THESE TABLES, AFTER THE NECESSARY ANALYSIS, WERE SENT TO SIS PRINTING DIVISION.

10. DIFFICULTIES FACED IN 1985 POPULATION CENSUS

10.1. DIFFICULTIES BEFORE THE APPLICATION

THE SOURCE OF THE ADDRESSES WHICH IS THE BASIS OF THE CENSUS CAN ONLY BE PREPARED PROPERLY BY THE MUNICIPALITIES AND MUHTARLIKS ONLY IF THE REGULATION PERTAINING TO NUMBERING OF BUILDINGS IS PRECISELY APPLIED AND ALL THE NUMBERED BUILDINGS ARE REGISTERED IN BUILDING LISTS ACCOR-

UYGUN OLARAK AKTARILMASIYLA MÜMKÜN OLABİLMEKTEDİR. BUNA RAĞ-
MEN, BİNALAR CETVELLERİNİN KONTROLÜNDE BAŞTA ANKARA, İSTANBUL
GİBİ BÜYÜK BELEDİYELER OLMAK ÜZERE BAZI KÖY MUHTARLIKLARININ
BİLE, BİNALAR CETVELLERİNİ, SAĞLIKLI OLARAK KULLANILABİLECEK
BİÇİMDE TANZİM EDEMEDİKLERİ GÖRÜLMÜŞTÜR.

10.1.2. SAYIMDAN ÖNCE VALİ VE KAYMAKAMLAR ARASIN-
DAKİ DEVAMLİ DEĞİŞİKLİKLER SAYIM HAZIRLIKLARININ, SAYIM KO-
MITELERİNDE, GENELGELERDE İSTENEN ÇALIŞMALARIN YAPILMASINI
ZORLAŞTIRMIS, BAZI KOMİTELERİN SAYIM GÜNÜNE KADAR SAYIM
HAZIRLIĞINI İSTENEN TAKVİME GÖRE TAMAMLAYAMADIĞI ANLAŞILMIŞ-
TIR.

10.2. SAYIMIN UYGULANMASI SIRASINDAKİ GÜÇLÜKLER

SAYIM VE KONTROL MEMURLARI, SAYIM GÜNÜ ADRES ARAMAK-
LA ÇOK ZAMAN HARCAMIŞLAR, BU YÜZDEN BAZI SOKAKLAR VE BİNALAR
SAYIM SIRASINDA ATLANMIŞ VE BAŞVURU SONUCU AYNI GÜN GEÇ SAAT-
LERDE YA DA ERTEŞİ GÜN SAYIMA DAHİL EDİLEREK SAYIM İŞLEMLERİ
TAMAMLANMIŞTIR.

10.3. SAYIMIN UYGULANMASINDAN SONRAKİ GÜÇLÜKLER

BAZI YERLEŞİM BİRİMLERİNDE, SAYIMDA KAPSANILMADIK-
LARI VEYA FAZLA NÜFUS YAZILDIĞI KONULARINDA ŞİKAYETLER VE
BAŞVURULAR OLMUŞTUR. BUNLARIN HER BİRİSİ AYRI AYRI MAHALLENE
GÖNDERİLEN ENSTİTÜMÜZ ELEMANLARINCA İNCELEME VE TANKİK ÇALIŞ-
MALARINA TABİ TUTULARAK KESİN SONUÇLARA BAĞLANMIŞTIR.

11. DİĞER YAYIN HAZIRLIKLARI

İDARİ BÖLÜNÜŞ YAYININDAN SONRA, TÜM İLLERE GÖRE
NÜFUSUN SOSYAL VE EKONOMİK NİTELİKLERİ ÇALIŞMALARINA DA
BAŞLANMIŞ OLUP, DAHA SONRA DA 1980-1985 DAIMİ İKAMETGAH BİL-
GİLERİNİN TABLOLARI İÇİN GEREKLİ ÇALIŞMALAR BAŞLANILACAKTIR.

DİNG TO THE EXPLANATIONS ON THE LISTS. A CLOSE LOOK AT THE
BUILDING LISTS SHOWED THAT SOME LARGE MUNICIPALITIES LIKE
ANKARA AND İSTANBUL AND EVEN SOME MUHTARLIKS WERE NOT ABLE
TO PREPARE BUILDING LISTS TO BE USED SATISFACTORILY DURING
THE CENSUS.

10.1.2. CONTINUOUS REPLACEMENT OF GOVERNORS AND DISTRICT-
GOVERNORS PRECEDING THE CENSUS CREATED DIFFICULTIES FOR THE
LOCAL CENSUS COMMITTEES IN UNDERTAKING THE TASKS ASSIGNED
BY SIS CIRCULARS. A NUMBER OF COMMITTEES WERE NOT ABLE TO
FINISH THE PREPARATIONS UNTIL THE CENSUS DAY.

10.2. DIFFICULTIES ON THE CENSUS DAY

ENUMERATORS HAVE LOST PLENTY OF TIME LOOKING FOR
ADDRESSES AND THUS, SOME STREETS AND BUILDINGS WERE UNINTEN-
TIONALLY SKIPPED. THESE HAD TO BE ENUMERATED IN THE LATER
HOURS OF THE CENSUS DAY OR THE FOLLOWING DAY.

10.3. DIFFICULTIES AFTER THE CENSUS DAY

A NUMBER OF COMPLAINTS AND APPLICATIONS WERE
RECEIVED FROM SOME LOCALITIES ACCUSING THAT THESE PLACES
HAVE NOT BEEN COVERED OR EXCESS POPULATION HAVE BEEN WRITTEN.
ALL THESE WERE INVESTIGATED ON THE SPOT BY SIS AUTHORITIES
AND FINAL RESULTS WERE REACHED.

11. OTHER PUBLICATIONS CONCERNED WITH 1985 POPULATION CENSUS

IN ADDITION TO THIS ADMINISTRATIVE DIVISION
PUBLICATION, SOCIAL AND ECONOMIC CHARACTERISTICS OF THE
POPULATION BY PROVINCES IS UNDER PREPARATION. LATER ON
1980-1985 PERMANENT RESIDENCES TABLES WILL BE PREPARED.

KARADENİZ _ Black Sea



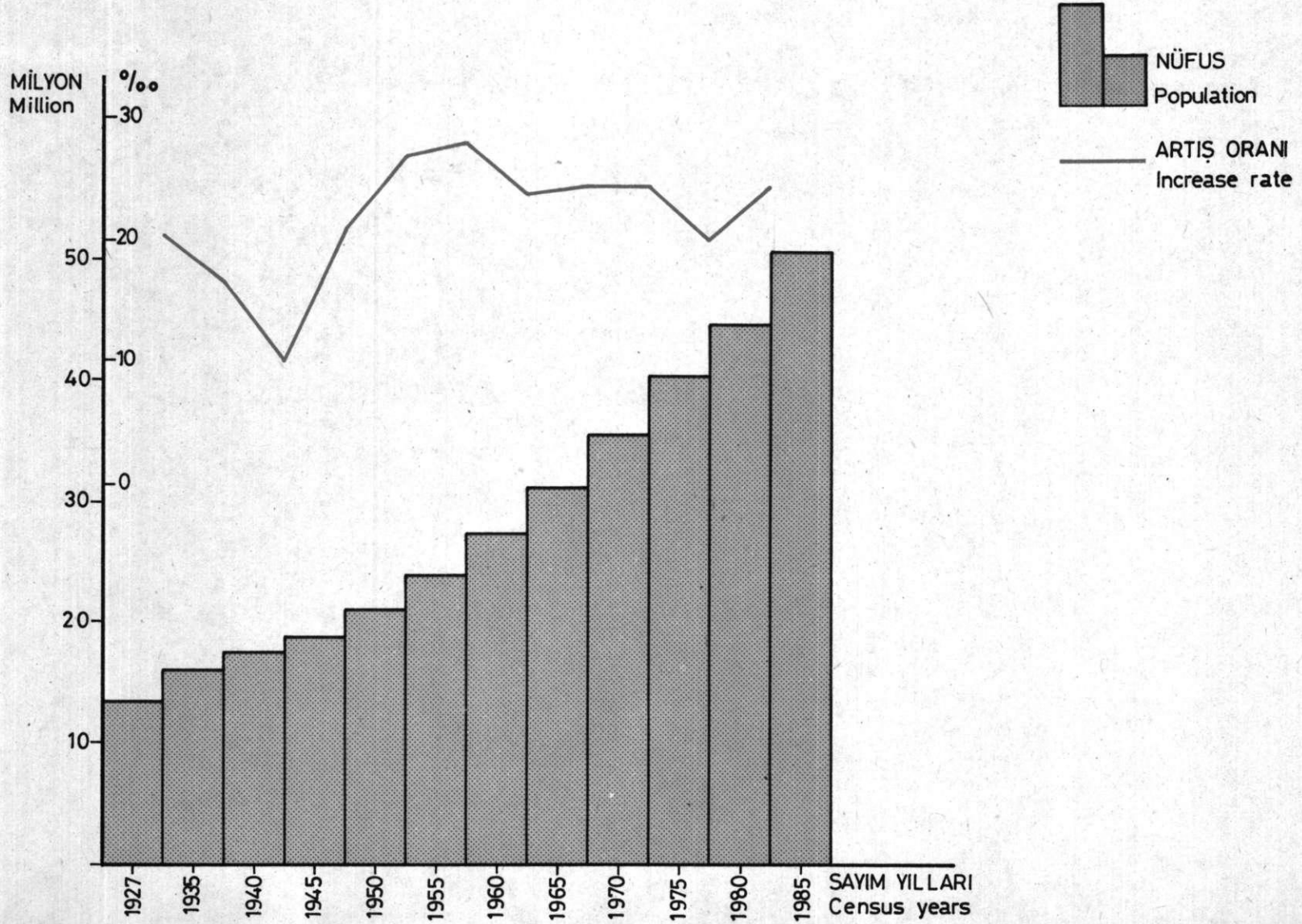
EGE DENİZİ _ Aegean Sea

AKDENİZ _ Mediterranean Sea

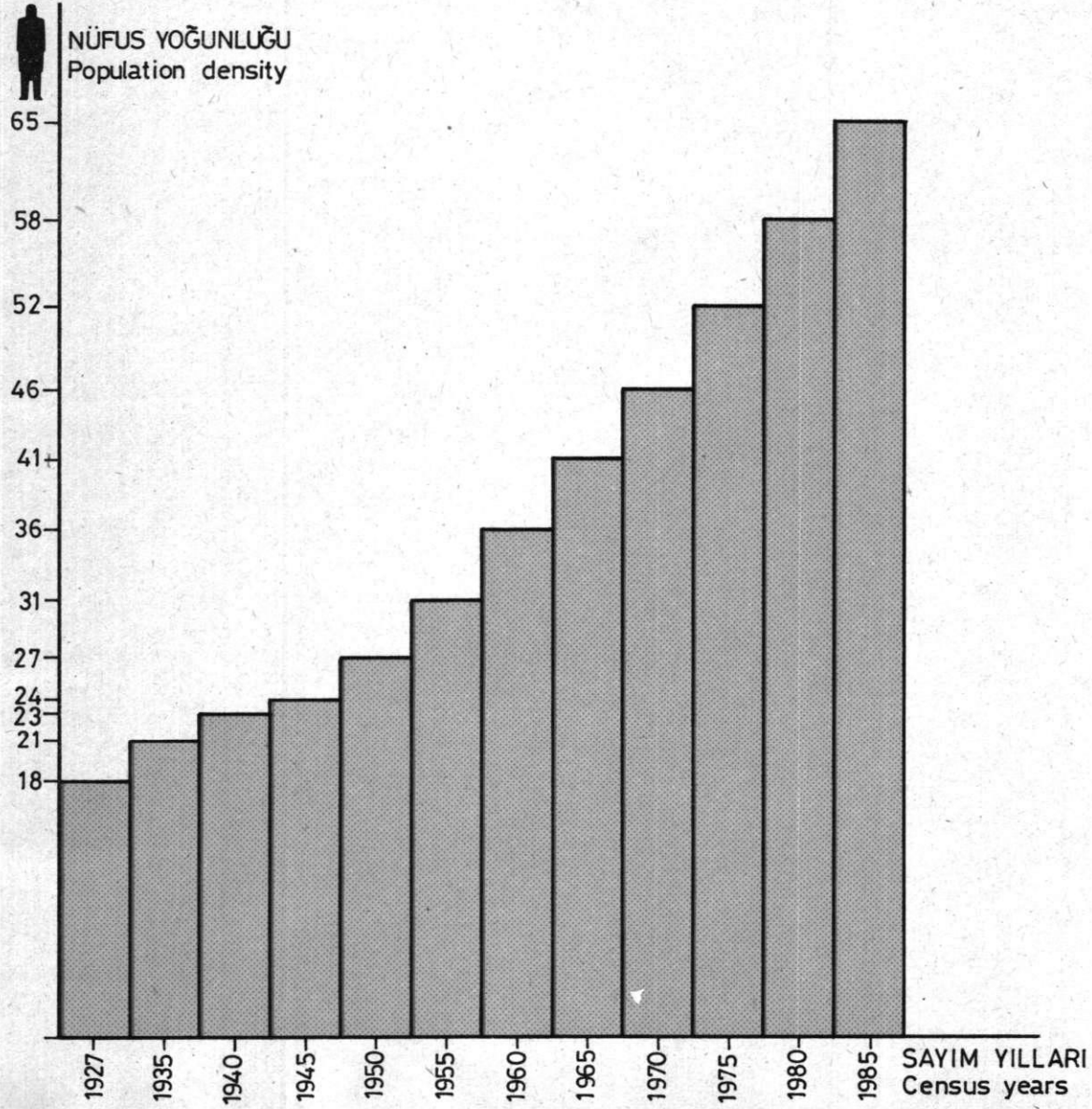
İDARİ BÖLÜNÜŞ _ Administrative division

SAYIM YILLARINA GÖRE NÜFUS VE SAYIMLAR ARASI YILLIK ARTIŞ ORANI (‰)

Population by census years and annual intercensal rate of increase



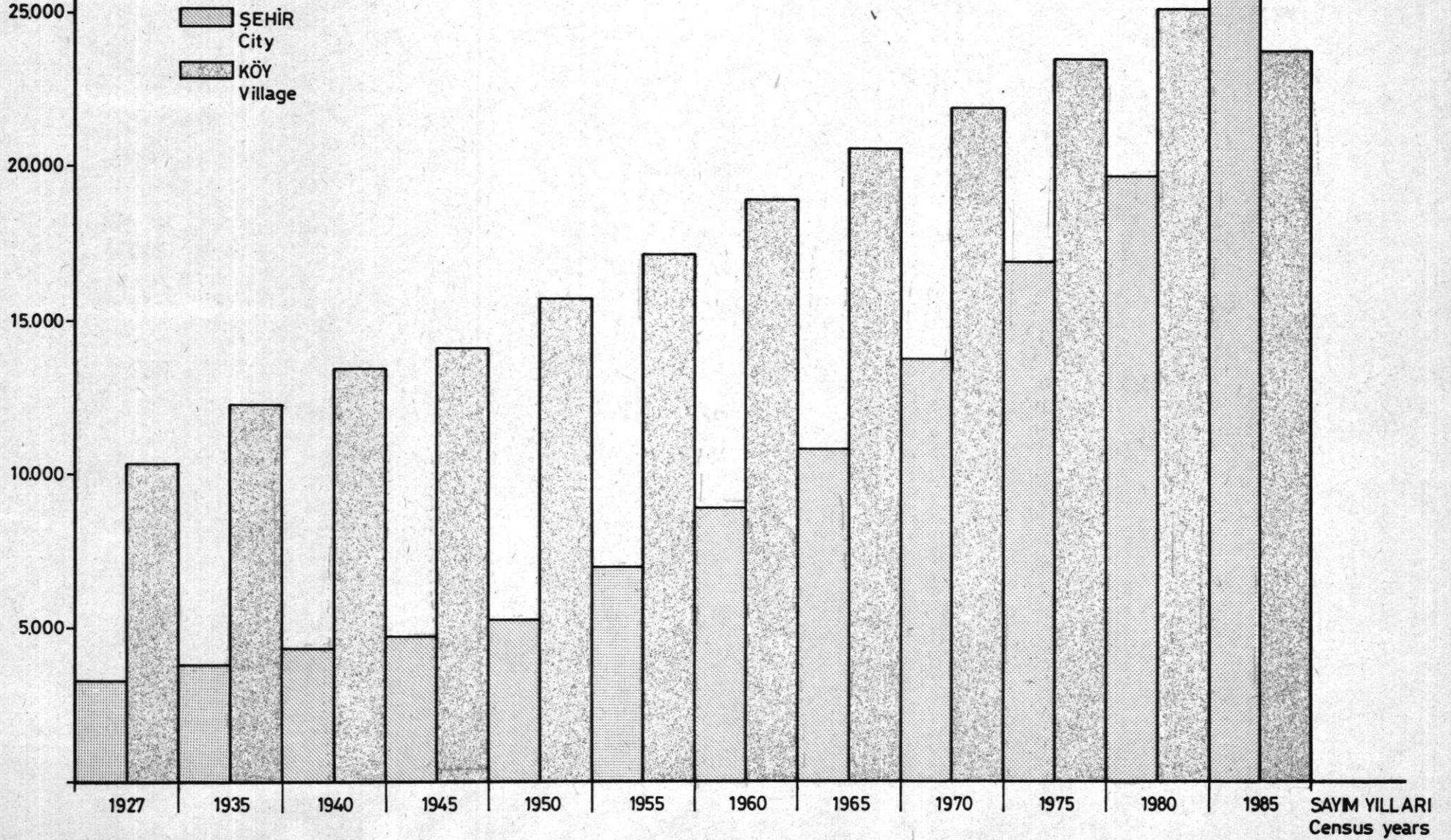
SAYIM YILLARINA GÖRE NÜFUS YOĞUNLUĞU
Population density by census years



BİN
Thousand

NÜFUS
Population

SAYIM YILLARINA GÖRE ŞEHİR VE KÖY NÜFUSLARI
Population of cities and villages by census years



BÖLÜM III : HANEHALKI İLE İLGİLİ SORULAR

1. Hanehalkı rehberinde adı ve soyadı : (Hanehalkı rehberi evde olmayan veya olmayan ad ve soyadını yazınız.)
2. Hanehalkı rehberi evde midir?
3. (İki) bu hanede, mülkleri dahil, kaç kişi bulunmaktadır?
4. (İki) bu hanede, kaç mülkiyet bulunmaktadır? (Akraba da olsa hanehalkından olmayarak, mülkiyetli.)
5. Bu hanehalkından olup, evde bu hanede bulunmayan kaç kişi vardır?
6. Bu hanehalkından olup, yurt dışından kesin olarak ayrılan kaç kişi vardır?
7. Hanehalkı arasında hiç bir kişi kaç aylık mı? Ödülleri ayda ne kadar TL. alıyor? (Yaş, kıyafet, kaliteyi özetler gibi genel bilgiler hariç.)
8. Hanehalkının bulunduğu oda neymiş? (Sünet dahil.)
9. Hanehalkının tamamı anaeyi bulunduğu sokağın adı nedir?
10. Hanehalkının tamamı anaeyi bulunduğu yatağın adı nedir?

20 EKİM 1985 GENEL NÜFUS SAYIMI KÂĞIDI

SAYIM MEMURU DİKKATI

1 - Hanehalkı teşkil eden yerlerde, hanehalkı rehberi evde olmayan veya olmayan IV. Bölümün 1. satırına hanehalkı rehberinde adı ve soyadı ile diğer bütün niteliklerini yazınız.
Hanehalkı rehberi evde değil ise kendisine ait bilgileri, yerine cevap verebilecek hanehalkı fertlerinin birinden alarak yazınız.
Diger kişiler bilgilerini mümkün olduğu ölçüde kendilerinden; kendilerinin bilgi alamadığını hallerde yerine cevap verebilecek hanehalkı rehberi veya hanehalkı fertlerinin birinden bilgileri alarak yazınız.

DİKKAT: LÜTFEN SORULARA DOĞRU CEVAP

BÖLÜM IV : KİŞİSEL NİTELİKLERLE İLGİLİ SORULAR

Table with columns for personal characteristics: Adım ve Soyadım, Doğum yeri, Dini, Sakatlık durumu, etc. Includes questions about education, marital status, and other personal details.

NÜFUS SAYIMI KÂĞIDI

- 2 - Soruların cevaplarını kitap hatifleri ile yazınız.
3 - Kutulu cevaplarla uygun kutuya (X) koyunuz.
4 - Kod hanesine bir şey yazmayınız.

BÖLÜM II : YERİN NİTELİĞİ

Ev 0
Aparتمان daireli 1
Gecekondu 2
Çadır, kovuk, baraka, mağara v.b. 3
Otel, motel, pansiyon v.b. 4
Okul, yurt, hastahane, hapishane v.b. 5
Kırsal, garizon, orduvari v.b. 6
Tren, vapur, otobüs, terminal v.b. 7
Diğer (Fabrika, resmi daire v.b.) 8

BÖLÜM I : ADRES

Çıdık, sokak, köy, mahalle adı veya numarası :
Bina dışı kapı numarası :
İç kapı veya daire numarası :

YERİNİZ VE SAYIM MEMURLARINA YARDIMCI OLUNUZ.

Table for reporting work status and assisting enumerators. Columns include work status, date of last work, and assistance provided to enumerators.

TABLÖLAR

T A B L E S

1. SAYIM YILLARINA GÖRE NÜFUS, SAYIMLAR ARASI YILLIK ARTIŞ ORANI VE YIL ORTASI NÜFUS TAHMİNİ
POPULATION BY CENSUS YEARS, ANNUAL INTERCENSAL RATE OF INCREASE AND POPULATION ESTIMATES

BIN				THOUSANDS			
YILLAR YEARS	SAYIM YILLARI NÜFUSU POPULATION IN CENSUS YEARS	YILLIK ARTIŞ ORANI ANNUAL INCREASE RATE		YILLAR YEARS	YILLIK ARTIŞ ORANI ANNUAL INCREASE RATE		YIL ORTASI NÜFUS TAHMİNİ MID-YEAR POPULATION ESTIMATE
		0/00 (3)	(3)		0/00 (3)	(3)	
1927 (1)	13648		13562	1965 (1)	31391		31151
1928			13851	1966			31934
1929			14146	1967			32750
1930			14448	1968		25.19	33585
1931		21.10	14756	1969			34442
1932			15071				
1933			15392				
1934			15721	1970 (1)	35605		35321
1935 (1)	16158		16046	1971			36215
1936			16350	1972			37132
1937		(2) 17.02	16631	1973		25.00	38072
1938			16916	1974			39036
1939			17369	1975 (1)	40348		40078
1940 (1)	17821	(2) 19.59	17723	1976			40915
1941			17953	1977		20.65	41768
1942		10.59	18144	1978			42640
1943			18337	1979			43530
1944			18533	1980 (1)	44737		44438
1945 (1)	18790		18664	1981			45540
1946			19074	1982		24.88	46688
1947		21.73	19493	1983			47864
1948			19921	1984			49070
1949			20359	1985 (1)	50664		50306
1950 (1)	20947		20809	1986			51546
1951			21352	1987			52845
1952		27.75	21953	1988			54176
1953			22571	1989			55541
1954			23206	1990			56941
1955 (1)	24065		23859	1991			58376
1956			24442	1992			59847
1957		28.53	25252	1993			61354
1958			25983	1994			62900
1959			26735	1995			64485
1960 (1)	27755		27509	1996			66110
1961			28233	1997			67776
1962		24.62	28933	1998			69484
1963			29655	1999			71235
1964			30394	2000			73029

(1) SAYIM YILLARINA İLİŞKİN KESİN SONUÇLARDIR.

(1) INDICATES FINAL RESULTS OF CENSUSES.

(2) 1939 VE 1940 YIL ORTASI NÜFUS TAHMİNLERİNDE 23 HAZİRAN 1939 YILINDA ANAVATANA KATILAN HATAY İLİNİN NÜFUSU (208116) GÖZ ÖNÜNE ALINMIŞTIR. 1936, 1937, 1938 YIL ORTASI NÜFUSLARINDA İSE HATAY İLİNİN NÜFUSU GÖZ ÖNÜNE ALINMADAN HESAP EDİLMİŞTİR. BU DÖNEMDE YILLIK ARTIŞ ORANI 0/00 DE 17.02' DİR.

(2) ESTIMATES OF MID-YEAR POPULATION FOR 1939 AND 1940 INCLUDE (208116) POPULATION OF HATAY PROVINCE ANNEXED ON JUNE 23, 1939. MID-YEAR POPULATION FOR 1936, 1937 AND 1938 EXCLUDE THE POPULATION OF HATAY PROVINCE. ANNUAL RATE OF INCREASE DURING THESE PERIODS IS 17.02 0/00.

(3) SAYIMLAR ARASI YILLIK ARTIŞ : BİRBİRİNİ İZLEYEN İKİ SAYIMIN KESİN SONUÇLARINA DAYANILARAK DOĞAL ARTIŞ BAĞINTISININ ($P - P_0 \cdot e^{rt}$) YARDIMIYLA HESAPLANMAKTADIR. YIL ORTASI NÜFUS : AYNI DOĞAL ARTIŞ BAĞINTISI KULLANILARAK BULUNAN 1 TEMMUZ TAHMİNİ NÜFUSLARIDIR.

(3) ANNUAL INTERCENSAL INCREASE : ANNUAL INTERCENSAL INCREASE BETWEEN TWO CONSECUTIVE CENSUSES ARE CALCULATED BY NATURAL INCREASE FORMULA ($P - P_0 \cdot e^{rt}$) ON THE BASIS OF RESULTS OBTAINED FROM TWO CENSUSES. MID-YEAR POPULATION : MID-YEAR POPULATION IS CALCULATED BY THE SAME NATURAL INCREASE FORMULA AS OF 1ST JULY.

2 - GENEL NÜFUS SAYIMLARI TARİHLERİNE GÖRE TÜRKİYE NÜFUSU, YILLIK NÜFUS ARTIŞ ORANI, YUZÖLÇÜMÜ VE YOĞUNLUĞU
POPULATION OF TURKEY, ANNUAL INCREASE RATE, AREA AND DENSITY BY GENERAL CENSUSES OF POPULATION

SAYIM TARİHLERİ CENSUS DATES	NÜFUS POPULATION	YILLIK NÜFUS ARTIŞ ORANI ANNUAL INCREASE RATE C/00	İL SAYISI NUMBER OF PROVINCE	İLÇE SAYISI NUMBER OF DISTRICT	BUCAK SAYISI NUMBER OF SUB- DISTRICT	KÖY SAYISI NUMBER OF VILLAGE	YUZ ÖLÇÜMÜ AREA (KM2) (1)	NÜFUS YOĞUNLUĞU POPULATION DENSITY
28. 10. 1927	13 648 270	00.00	63	328	699	39 901	762 736	18
20. 10. 1935	16 158 018	21.10	57	356	809	34 067	762 736	21
20. 10. 1940	17 820 950	19.59	63	370	890	33 134	767 119	23
21. 10. 1945	18 790 174	10.59	63	396	910	33 153	767 119	24
22. 10. 1950	20 947 188	21.73	63	422	947	33 305	767 119	27
23. 10. 1955	24 064 763	27.75	66	493	930	33 857	769 119	31
23. 10. 1960	27 754 820	28.53	67	570	893	34 548	772 091	36
24. 10. 1965	31 391 421	24.62	67	571	898	34 740	774 810	41
25. 10. 1970	35 605 176	25.19	67	572	885	35 110	774 815	46
26. 10. 1975	40 347 719	25.00	67	572	887	35 228	774 815	52
12. 10. 1980	44 736 957	20.65	67	572	887	35 268	774 815	58
20. 10. 1985	50 664 458	24.88	67	580	880 (2)	35 151	774 815	65

(1) YUZÖLÇÜMLER HARİTA GENEL MÜDÜRLÜĞÜNCE HESAPLANMIŞTIR.

(1) THE AREA OF TURKEY IS CALCULATED BY THE GENERAL DIRECTORATE OF CARTOGRAPHY.

(2) 1985 GENEL NÜFUS SAYIMI GÜNÜNDE DOKUZ BUCAĞIN MERKEZİ YOKTUR.

(2) THE NINE SUB-DISTRICTS DID NOT HAVE A CENTER IN THE 1985 POPULATION CENSUS DAY.

3. SAYIM YILLARINA GÖRE ŞEHİR VE KÖY NÜFUSLARI, YILLIK NÜFUS ARTIŞ ORANI
POPULATION OF CITIES AND VILLAGES BY CENSUS YEARS AND ANNUAL INCREASE RATE

BİN		THOUSANDS					
SAYIM YILLARI CENSUS YEARS	TOPLAM TOTAL	ŞEHİRLER - CITIES			KÖYLER - VILLAGES		
		SAYIM YILLARI NÜFUSU POPULATION IN CENSUS YEARS (1)	YILLIK NÜFUS ARTIŞ ORANI ANNUAL INCREASE RATE C/00	SAYIM YILLARI NÜFUSU POPULATION IN CENSUS YEARS (2)	YILLIK NÜFUS ARTIŞ ORANI ANNUAL INCREASE RATE C/00		
1927	13648	3306	24.2	-	10342	75.8	-
1935	16158	3803	23.5	17.50	12355	76.5	22.23
1940	17821	4346	24.4	26.72	13475	75.6	17.34
1945	18790	4687	24.9	15.10	14103	75.1	9.12
1950	20947	5244	25.0	22.47	15703	75.0	21.49
1955	24065	6927	28.8	55.67	17138	71.2	17.48
1960	27755	8860	31.9	49.21	18895	68.1	19.53
1965	31391	10806	34.4	39.71	20585	65.6	17.14
1970	35605	13691	38.5	47.33	21914	61.5	12.51
1975	40348	16869	41.8	41.75	23479	58.2	13.79
1980	44737	19645	43.9	30.47	25092	56.1	13.29
1985	50664	26866	53.0	62.61	23798	47.0	-10.59

NOT : 1980-1985 YILLARI ARASINDA BAZI BUCAK VEYA KÖYLER, İDARI DEĞİŞİKLİKTEN DOLAYI İL VEYA İLÇE MERKEZİ BELEDİYE SINIRLARI İÇİNE ALINMIŞTIR. 1980-1985 GENEL NÜFUS SAYIMLARI ARASINDA ŞEHİR VE KÖY NÜFUSLARINI MUKAYESE YAPABİLMEK İÇİN ; 1980 GENEL NÜFUS SAYIMI SONUÇLARINA GÖRE, SİZ KONUSU BELEDİYE HÜDUDU İÇİNE ALINAN BU KÖY VE BUCAKLARIN TOPLAM NÜFUSU OLAN 2.348.311 NÜFUS, KÖY NÜFUSUNDAN DÜŞÜLEREK ŞEHİR NÜFUSUNA EKLENMELİDİR.

NOTE : SOME SUB-DISTRICTS OR VILLAGES WERE INCLUDED INTO THE CITY OR DISTRICT MUNICIPAL BORDERS DUE TO THE ADMINISTRATIVE CHANGES BETWEEN 1980-1985 THE TOTAL POPULATION OF THOSE PLACES SHOWN AS 2,348,311 IN 1980 GENERAL POPULATION CENSUS HAVE BEEN SUBTRACTED FROM THE VILLAGE POPULATION AND HAVE TO BE ADDED TO THE CITY POPULATION TO MAKE THE 1985 CITY AND VILLAGE POPULATION COMPARABLE WITH THE 1980'S.

(1) ŞEHİR : İL VE İLÇE MERKEZLERİNİN BELEDİYE SINIRLARI İÇİNDE KALAN ALAN

(1) CITY : AREA WITHIN THE MUNICIPAL BOUNDARIES OF PROVINCE AND DISTRICT CENTERS

(2) KÖY : İL VE İLÇE MERKEZLERİNİN BELEDİYE SINIRLARI DIŞINDA KALAN BUCAK VE KÖY MUHTARLIKLARI

(2) VILLAGE: SUB-DISTRICT AND MUHTARLIKS OUTSIDE THE MUNICIPAL BOUNDARIES OF PROVINCE AND DISTRICT CENTERS

4 - BÖLGELERE GÖRE NÜFUS VE YILLIK NÜFUS ARTIŞ ORANI
POPULATION BY REGIONS AND ANNUAL INCREASE RATE

SAYIM YILI - CENSUS YEAR

BÖLGELER REGIONS	1980			1985			YILLIK NÜFUS ARTIŞ ORANI ANNUAL INCREASE RATE 0/00		
	TOPLAM TOTAL	ŞEHİRLER NÜFUSU POPULATION OF CITIES	KÖYLER NÜFUSU POPULATION OF VILLAGES	TOPLAM TOTAL	ŞEHİRLER NÜFUSU POPULATION OF CITIES	KÖYLER NÜFUSU POPULATION OF VILLAGES	TOPLAM TOTAL	ŞEHİRLER CITIES	KÖYLER VILLAGES
TOPLAM - TOTAL	44736957	21993318	22743639	50664458	26865757	23798701	24.88	40.02	9.06
1. TRAKYA THRACE (1).....	4325306	3588013	737293	5089197	4311451	777746	32.52	36.73	10.68
2. KARADENİZ KIYISI BLACKSEA COAST	6225451	1761048	4464403	6652172	2114044	4538128	13.25	36.53	3.27
3. MARMARA VE EGE KIYILARI MARMARA AND AEGEAN COAST (2).....	8423493	5088289	3335204	9834576	6297394	3537182	30.97	42.63	11.75
4. AKDENİZ KIYISI MEDITERRANEAN COAST	3934651	1969974	1964677	4653426	2535177	2118249	33.55	50.44	15.05
5. BATI ANADOLU WEST ANATOLIA	3220688	1509038	1911650	3538253	1562002	1976251	18.80	35.33	6.64
6. İÇ ANADOLU CENTRAL ANATOLIA ..	10967885	5338603	5629282	12193155	6396785	5796370	21.18	36.16	5.84
7. GÜNEYDOĞU ANADOLU SOUTH EAST ANATOLIA	1976400	1010744	965656	2413593	1288388	1125205	39.96	48.54	30.58
8. DOĞU ANADOLU EAST ANATOLIA	5663083	1927609	3735474	6290086	2360516	3929570	21.00	40.51	10.13

NOT : A) 1980 GENEL NÜFUS SAYIMI KESİN SONUÇLARI, 1985 GENEL NÜFUS SAYIMI GÜNÜNDEKİ İDARİ BÖLÜNÜŞÜNE GÖRE YENİDEN DÜZENLENMİŞTİR.

NOTE : A) THE FINAL RESULTS OF THE 1980 GENERAL CENSUS OF POPULATION, HAVE BEEN READJUSTED ACCORDING TO THE ADMINISTRATIVE, DIVISION ON THE CENSUS DAY OF 1985.

B) BÖLGELERE GİREN İLLER İÇİN TABLO 5'E BAKINIZ.

B) SEE TABLE 5 FOR THE PROVINCES INCLUDED IN REGIONS.

C) 1980-1985 YILLARI ARASINDA BAZI BUCAK VEYA KÖYLER, İDARİ DEĞİŞİKLİKTEYİN DOLAYI İL VEYA İLÇE MERKEZİ BELEDİYE SINIRLARI İÇİNE ALINMIŞTIR. 1980-1985 GENEL NÜFUS SAYIMLARI ARASINDA ŞEHİR VE KÖY NÜFUSLARINI MUKAYESE YAPABİLMEK İÇİN ; 1980 GENEL NÜFUS SAYIMI SONUÇLARINA GÖRE, ŞÖZ KONUSU BELEDİYE HUUDUDU İÇİNE ALINAN BU KÖY VE BUCAKLARIN TOPLAM NÜFUSU OLAN 2.348.311 NÜFUS, KÖY NÜFUSUNDAN DÜŞÜLEREK ŞEHİR NÜFUSUNA EKLENMİŞTİR.

C) SOME SUB-DISTRICTS OR VILLAGES WERE INCLUDED INTO THE CITY OR DISTRICT MUNICIPAL BORDERS DUE TO THE ADMINISTRATIVE CHANGES BETWEEN 1980-1985 THE TOTAL POPULATION OF THOSE PLACES SHOWN AS 2.348.311 IN 1980 GENERAL POPULATION CENSUS HAVE BEEN SUBTRACTED FROM THE VILLAGE POPULATION AND ADDED TO THE CITY POPULATION TO MAKE THE 1985 CITY AND VILLAGE POPULATION COMPARABLE WITH THE 1980'S.

(1) İSTANBUL İLİNİN TRAKYA BÖLGESİNDE BULUNAN BAKIRKÖY, BEŞİKTAŞ, BEYOĞLU, EMİNOĞU, EYÜP, FATİH, GAZİOSMANPAŞA, SARIYER, ŞİŞLİ, ZEYTİNBURNU, ÇATALCA VE SİLİVRİ İLÇELERİ İLE ÇANAKKALE İLİNİN AYNI BÖLGEDE BULUNAN ECEBAT, GELİBOLU VE İMROZ İLÇELERİNİN NÜFUSLARI DAHİL EDİLMİŞTİR.

(1) POPULATION OF DISTRICTS OF BAKIRKÖY, BEŞİKTAŞ, BEYOĞLU, EMİNOĞU, EYÜP, FATİH, GAZİOSMANPAŞA, SARIYER, ŞİŞLİ, ZEYTİNBURNU, ÇATALCA AND SİLİVRİ OF İSTANBUL AND POPULATION OF DISTRICTS OF ECEBAT, GELİBOLU AND İMROZ OF ÇANAKKALE ARE INCLUDED IN THRACE REGION.

(2) İSTANBUL İLİNİN MARMARA BÖLGESİNDE BULUNAN ADALAR, BEYKOZ, KADIKÖY, ÜSKÜDAR, KARTAL, ŞİLE VE YALOVA İLÇELERİ İLE ÇANAKKALE İLİNİN MARMARA VE EGE BÖLGESİNDE BULUNAN MERKEZ İLÇE, AYVACIK, BAYRAMIÇ, BIGA, BOZCAADA, ÇAN, EZİNE, LAPSEKİ, VE YENİÇE İLÇELERİNİN NÜFUSLARI DAHİLDİR.

(2) POPULATION OF DISTRICTS OF ADALAR, BEYKOZ, KADIKÖY, ÜSKÜDAR, KARTAL, ŞİLE AND YALOVA OF İSTANBUL ARE INCLUDED IN MARMARA REGION. AND POPULATION OF DISTRICTS OF ÇANAKKALE CENTRAL DISTRICTS, AYVACIK, BAYRAMIÇ, BIGA, BOZCAADA, ÇAN, EZİNE, LAPSEKİ AND YENİÇE OF ÇANAKKALE ARE INCLUDED IN MARMARA AND AEGEAN REGION.

5 - BÖLGELER VE İLLERİN SAYIM YILLARINA GÖRE NÜFUSU
POPULATION OF REGIONS AND PROVINCES BY CENSUS YEARS

İLLER PROVINCES	SAYIM YILI - CENSUS YEAR							
	1950	1955	1960	1965	1970	1975	1980	1985
GENEL TOPLAM GENERAL TOTAL	20947188	24064763	27754820	31391421	35605176	40347719	44736957	50664458
1. TRAKYA - THRACE								
TOPLAM - TOTAL	1583937	1960332	2284625	2653768	3210792	3800063	4325306	5089197
17 ÇANAKKALE (1)	47571	51959	51140	50393	53041	50557	53477	57735
22 EDİRNE	221268	252190	276479	303234	316425	340732	363286	389638
34 İSTANBUL (1)	898901	1182256	1441054	1756374	2281249	2820388	3264393	3942005
39 KIRKLARELİ	191376	222856	241146	258386	257131	268399	283408	297098
59 TEKİRDAĞ	224821	251071	274806	287381	302946	319987	360742	402721
2. KARADENİZ - BLACK SEA								
TOPLAM - TOTAL	3292443	3881441	4451069	4960685	5401000	5783927	6225229	6652172
08 ARTVİN	174977	176845	196301	210065	225869	228026	228997	226338
14 BOLU	303111	318219	353004	383939	403766	428704	471751	504778
28 GİRESÜN	299555	334297	381453	428015	451679	463587	480083	502151
37 KASTAMONU	412016	393739	433620	441638	446601	438243	450946	450353
52 ORDU	373028	407687	469379	543863	608721	664290	713335	763857
53 RİZE	181512	211967	248930	281099	315700	336278	361258	374206
54 SAKARYA	D	297108	361992	404078	459052	495649	548747	610500
55 SAMSUN	475660	549156	654602	755946	821183	906381	1008113	1108710
57 SİNOP	225621	239027	249730	266069	265655	267605	276242	280140
61 TRABZON	420279	462249	532999	595782	659120	719008	731045	786194
67 ZONGULDAK	426684	491147	569059	650191	743654	836156	954512	1044945
3. MARMARA VE EGE - MARMARA AND AEGEAN								
TOPLAM - TOTAL	3959023	4229942	4877080	5479840	6194868	7186664	8423493	9834576
09 AYDIN	335663	414564	467341	524918	564802	609869	652488	743419
10 BALIKESİR	563221	612013	670669	708342	749669	789255	853177	910282
16 BURSA	545919	598898	693894	755504	847884	961639	1148492	1324015
17 ÇANAKKALE (2)	241858	259497	286470	299924	307723	318828	338091	359386
34 İSTANBUL (2)	267576	351566	441038	537449	737783	1084200	1477497	1900980
35 İZMİR	768411	910496	1063490	1234667	1427173	1673966	1976763	2317829
41 KOCAELİ	474644	523174	597463	677518	785408	927736	1096899	1322245
45 MANİSA	520091	562155	637104	748545	805650	872375	941941	1050130
48 MUĞLA	241640	267579	299611	334973	368776	400796	438145	486290
4. AKDENİZ - MEDITERRANEAN								
TOPLAM - TOTAL	1434688	1721371	2062665	2407049	2794718	3368762	3934651	4653426
01 ADANA	508518	628505	760803	902712	1035377	1240475	1485243	1725940
07 ANTALYA	311442	337568	416130	486910	577334	669357	748708	891749
31 HATAY	296799	363631	441209	506154	591064	744113	856271	1002252
33 İÇEL	317929	371667	444523	511273	590943	714817	843931	1034085
5. BATI ANADOLU - WEST ANATOLIA								
TOPLAM - TOTAL	1871430	2102819	2373442	2569566	2809337	3017987	3221095	3538253
03 AFYONKARAHİSAR	372273	406166	459115	502248	542111	579171	597516	666978
11 BİLECİK	137030	139233	145699	139041	138856	137120	147001	160909
15 BURDUR	136555	157183	179514	194950	210335	222896	235009	248002
20 DENİZLİ	340277	368294	425449	463369	511160	560916	603338	667478
26 ESKİŞEHİR	274164	323511	368827	415101	459367	495097	543802	597397
32 İSPARTA	186316	212080	242352	266240	300029	322685	350116	382844
43 KÜTAYHA	422815	330979	367753	398021	439967	470423	497089	543384
64 UŞAK	0	165374	184733	190536	207512	229679	247224	271261
(1) İSTANBUL İLİNİN TRAKYA BÖLGESİNDE BULUNAN BAKIRKÖY, BEŞİKTAŞ, BEYOĞLU, EMİNOĞU, EYÜP, FATİH, GAZİOSMANPAŞA, SARIYER, ŞİŞLİ ZEYİNBUĞNU, ÇATALCA VE SİLİVRİ İLÇELERİ İLE ÇANAKKALE İLİNİN AYNI BÖLGEDE BULUNAN ECEABAT, GELİBOLU VE İMROZ İLÇELERİNİN NÜFUSLARI DAHİLDİR.	(1) POPULATION OF DISTRICTS OF BAKIRKÖY, BEŞİKTAŞ, BEYOĞLU, EMİNOĞU, EYÜP, FATİH, GAZİOSMANPAŞA, SARIYER, ŞİŞLİ, ZEYİNBUĞNU, ÇATALCA AND SİLİVRİ OF İSTANBUL AND POPULATION OF DISTRICT OF ECEABAT, GELİBOLU AND İMROZ OF ÇANAKKALE ARE INCLUDED IN THRACE REGION.							
(2) İSTANBUL İLİNİN MARMARA BÖLGESİNDE BULUNAN ADALAR, BEYKOZ, KADIKÖY, USKÜDAR, KARTAL, ŞİLE VE YALOVA İLÇELERİ İLE ÇANAKKALE İLİNİN MARMARA VE EGE BÖLGESİNDE BULUNAN MERKEZ İLÇE, AYVACIK, BAYRAMIÇ, BIGA, BOZCAADA, ÇAN, EZİNE, LAPSEKİ VE YENİÇE İLÇELERİNİN NÜFUSLARI DAHİLDİR.	(2) POPULATION OF DISTRICTS OF ADALAR, BEYKOZ, KADIKÖY, USKÜDAR, KARTAL, ŞİLE AND YALOVA OF İSTANBUL ARE INCLUDED IN MARMARA REGION AND POPULATION OF DISTRICTS OF ÇANAKKALE CENTRAL DISTRICT, AYVACIK, BAYRAMIÇ, BIGA, BOZCAADA, ÇAN, EZİNE, LAPSEKİ AND YENİÇE OF ÇANAKKALE ARE INCLUDED IN MARMARA AND AEGEAN REGION.							

5 - BÖLGELER VE İLLERİN SAYIM YILLARINA GÖRE NUFUSU
POPULATION OF REGIONS AND PROVINCES BY CENSUS YEARS

İLLER PROVINCES	SAYIM YILI - CENSUS YEAR							
	1950	1955	1960	1965	1970	1975	1980	1985
6. İÇ ANADOLU - CENTRAL ANATOLIA								
TOPLAM - TOTAL	5227966	6031685	6943033	7884484	8941209	10169879	10967974	12193155
02 ADIYAMAN	0	208755	233717	267288	303511	346892	367595	430728
05 AMASYA	163669	227044	257281	285729	307025	322806	341287	358289
06 ANKARA	819693	1120864	1321380	1644302	2041658	2585293	<u>2854689</u>	<u>3306327</u>
18 ÇANKIRI	217188	228132	241452	250706	261367	265468	258436	263964
19 ÇORUM	341353	401547	446389	485567	518366	547580	571831	599204
38 KAYSERİ	403861	422010	480387	536206	598693	676809	778383	864060
40 KIRSEHIR	181899	0	175749	196836	214932	232853	240497	260156
42 KONYA	741026	847723	982422	1122622	1280239	1422461	1562139	1769050
44 MALATYA	483568	342835	394172	452624	510979	574558	606996	665809
46 KAHRAMANMARAŞ	288843	336797	389857	438423	528982	641480	738032	840472
50 NEVŞEHİR	0	239054	187398	203316	229830	249308	256933	278129
51 NIĞDE	331470	285448	322917	362444	408441	463121	512071	560386
58 SİVAS	542004	590869	669922	705186	731921	741713	750144	772209
60 TOKAT	388923	388727	437590	495352	540855	599166	624508	679071
66 YOZGAT	324469	391880	402400	437883	464410	500371	504433	545301
7. GÜNEYDOĞU ANADOLU - SOUTH EAST ANATOLIA								
TOPLAM - TOTAL	896227	1030688	1189909	1359704	1597763	1832903	1976400	2413593
27 GAZİANTEP	328343	376969	434579	511026	604540	715939	808697	966490
47 MARDİN	269490	305520	353411	397880	453092	519487	564967	652049
63 ŞANLIURFA	298394	348199	401919	450798	538131	597277	602736	795034
8. DOĞU ANADOLU - EAST ANATOLIA								
TOPLAM - TOTAL	2681474	3106485	3572997	4074325	4655489	5185534	5662809	6290086
04 AĞRI	155455	181348	215118	246961	290311	330201	<u>368009</u>	<u>421131</u>
12 BİNGÖL	97328	113341	131364	150521	177951	210804	228702	241548
13 BİTLİS	86634	111187	128966	154069	185473	218305	257908	300843
21 DİYARBAKIR	293738	343903	401884	475916	581208	651233	778150	934505
23 ELAZIĞ	213330	242279	278332	322727	376915	417924	440808	483715
24 ERZİNCAN	197770	215592	243005	258586	276122	283683	292022	299985
25 ERURUM	461090	519976	588864	628001	684951	746666	801809	856175
29 GÜMÜŞHANE	203994	211563	243115	262731	282238	293673	275191	283753
30 HAKKARİ	44207	54824	67766	83937	102312	126036	155463	182645
36 KARS	410236	487844	543600	606313	660018	707398	700238	722431
49 MUŞ	107286	136401	167638	198716	234250	267203	302406	359492
56 SİİRT	156703	191234	232243	264832	320684	381503	445483	524741
62 TUNCELİ	105759	121743	140068	154175	157293	164591	157974	151906
65 VAN	145944	175250	211034	266840	325763	386314	468646	547216

6 - İLLERE GÖRE NÜFUS VE YILLIK NÜFUS ARTIŞ ORANI
POPULATION BY PROVINCES AND ANNUAL INCREASE RATE

SAYIM YILI - CENSUS YEAR

İLLER PROVINCES	1980			1985			YILLIK NÜFUS ARTIŞ ORANI ANNUAL INCREASE RATE 0/00		
	TOPLAM TOTAL	ŞEHİRLER NÜFUSU POPULATION OF CITIES	KÖYLER NÜFUSU POPULATION OF VILLAGES	TOPLAM TOTAL	ŞEHİRLER NÜFUSU POPULATION OF CITIES	KÖYLER NÜFUSU POPULATION OF VILLAGES	TOPLAM TOTAL	ŞEHİRLER CITIES	KÖYLER VILLAGES
GENEL TOPLAM GENERAL TOTAL	44 736 957	21 993 318	22 743 639	50 664 458	26 865 757	23 798 701	24.88	40.02	9.06
01 ADANA	1 485 743	876 752	608 991	1 725 940	1 142 201	583 739	29.97	52.89	-8.46
02 ADIYAMAN	367 595	116 986	250 609	430 728	150 991	279 737	31.69	51.03	21.99
03 AFYONKARAHİSAR	596 878	191 298	405 580	666 978	229 790	437 188	22.20	36.66	15.00
04 AĞRI	368 009	108 414	259 595	421 131	141 852	279 279	26.96	53.76	14.61
05 AMASYA	341 287	128 077	213 210	358 289	148 614	209 675	9.72	29.74	-3.34
06 ANKARA	2 855 283	2 299 010	556 273	3 306 327	2 737 209	569 118	29.33	34.89	4.56
07 ANTALYA	748 706	296 775	451 931	891 149	397 712	493 437	34.83	58.55	17.57
08 ARTVİN	228 997	46 502	182 495	226 338	58 302	168 036	-2.33	45.22	-16.50
09 AYDIN	652 488	245 329	407 159	743 419	302 311	441 108	26.09	41.77	16.01
10 BALIKESİR	853 177	344 368	508 809	910 282	407 585	502 697	12.95	33.70	-2.41
11 BİLECİK	147 001	56 981	90 020	160 909	71 521	89 388	18.07	45.45	-1.40
12 BİNGÖL	228 702	54 997	173 705	241 548	61 199	180 349	10.92	21.37	7.50
13 BITLİS	257 908	93 757	164 151	300 843	119 626	181 217	30.79	48.73	19.78
14 BOLU	471 751	113 569	358 182	504 778	143 787	360 991	13.53	47.18	1.56
15 BURDUR	235 009	85 016	149 993	248 002	98 907	149 095	10.76	30.26	-1.20
16 BURSA	1 148 791	679 401	469 390	1 324 015	840 094	483 921	28.39	42.46	6.09
17 ÇANAKKALE	391 568	126 703	264 865	417 121	148 108	269 013	12.64	31.21	3.10
18 ÇANKIRI	259 928	69 325	190 603	263 964	84 494	179 470	3.08	39.57	-12.03
19 ÇORUM	569 523	167 273	402 250	599 204	200 431	398 773	10.16	36.16	-1.73
20 DENİZLİ	603 338	205 938	397 400	667 478	248 673	418 805	20.20	37.71	10.49
21 DİYARBAKIR	778 150	378 578	399 572	934 505	472 055	462 450	36.61	44.13	29.22
22 EDİRNE	363 286	153 236	210 050	389 638	178 610	211 028	14.00	30.64	0.92
23 ELAZIĞ	440 808	195 017	245 791	483 715	233 621	250 094	18.57	36.12	3.47
24 ERZİNCAN	282 296	95 228	187 068	299 985	112 307	187 678	12.15	32.99	0.65
25 ERZURUM	801 809	285 182	516 627	856 175	350 955	505 220	13.12	41.50	-4.46
26 ESKİŞEHİR	544 033	346 049	197 984	597 397	404 236	193 161	18.71	31.08	-4.93
27 GAZİANTEP	908 697	512 918	395 779	966 490	642 938	323 552	35.64	45.18	17.94
28 GİRESUN	480 083	127 111	352 972	502 151	160 995	341 156	8.98	47.26	-6.80
29 GÜMÜŞHANE	275 191	51 404	223 787	283 753	68 793	214 960	6.12	58.27	-8.04
30 HAKKARİ	155 463	44 118	111 345	182 645	55 563	127 082	32.22	46.12	26.43
31 HATAY	856 271	366 550	489 721	1 002 252	428 845	573 407	31.48	31.39	31.55
32 İSPARTA	350 116	158 251	191 865	382 844	183 298	199 546	17.87	29.38	7.85
33 İÇEL	843 931	429 897	414 034	1 034 085	566 419	467 666	40.64	55.15	24.36
34 İSTANBUL	4 741 890	4 514 249	227 641	5 842 985	5 560 908	282 077	41.76	41.70	42.88
35 İZMİR	1 976 743	1 485 630	491 113	2 317 829	1 800 797	517 032	31.83	38.47	10.27
36 KARS	700 238	172 119	528 119	722 431	196 700	525 731	6.24	26.69	-0.90
37 KASTAMONU	450 560	99 680	350 880	450 353	122 350	328 003	0.00	40.98	-13.37
38 KAYSERİ	778 383	407 404	370 979	864 060	488 556	375 504	20.88	36.32	2.42
39 KIRKLARELİ	285 408	118 849	166 559	297 098	134 780	162 318	9.43	25.15	-2.74
40 KIRŞEHİR	240 497	83 965	156 532	260 156	103 483	156 673	15.71	41.80	0.18
41 KOCAELİ	596 600	322 244	274 356	742 245	411 917	330 328	43.68	49.10	37.13
42 KONYA	1 562 546	693 983	868 563	1 769 050	852 457	916 593	24.82	41.13	10.76
43 KÜTAHYA	497 089	162 031	335 058	543 384	199 499	343 885	17.80	41.60	5.20
44 MALATYA	606 996	266 379	340 617	665 809	307 623	358 186	18.49	28.79	10.05
45 MANİSA	941 941	407 254	534 687	1 050 130	481 897	568 233	21.74	33.65	12.17
46 KAHRAMANMARAŞ	738 032	281 382	456 650	840 472	342 428	498 044	25.99	39.26	17.35
47 MARDİN	564 967	192 085	372 882	652 069	244 000	408 069	28.67	47.84	18.03
48 MUĞLA	438 145	111 769	326 376	486 290	136 160	350 130	20.85	39.47	14.05
49 MUŞ	302 406	71 593	230 813	339 492	78 477	261 015	23.13	18.36	24.59
50 NEVŞEHİR	256 933	80 407	176 526	278 129	94 871	183 258	15.85	33.08	7.48
51 NİĞDE	512 071	146 141	365 930	560 386	172 556	387 830	18.03	33.22	11.62
52 ORDU	713 535	169 820	543 715	763 857	220 067	543 790	13.62	51.83	0.02
53 RİZE	361 258	96 206	265 052	374 206	111 368	262 838	7.04	29.26	-1.67
54 SAKARYA	548 747	206 094	342 653	610 500	227 625	382 875	21.32	19.87	22.19
55 SAMSUN	1 008 113	345 200	662 913	1 108 710	408 622	700 088	19.02	33.73	10.91
56 SİRT	445 483	183 804	261 679	524 741	237 014	287 727	32.74	50.84	18.97
57 SİNOP	276 464	57 443	219 021	280 140	70 543	209 597	2.64	41.08	-8.79
58 SİVAS	749 610	273 215	476 395	772 209	315 336	456 873	5.94	28.67	-8.36
59 TEKİRDAĞ	360 742	167 270	193 472	402 721	205 678	197 043	22.01	41.34	3.65
60 TOKAT	624 768	200 231	424 537	679 071	246 126	432 945	16.66	41.27	3.92
61 TRABZON	731 045	186 580	544 465	786 194	239 553	546 641	14.54	49.98	0.79
62 TUNCELİ	157 974	36 184	121 790	151 906	43 085	108 821	-7.83	34.91	-22.51
63 ŞANLIURFA	602 736	305 741	296 995	795 034	401 450	393 584	55.38	54.46	56.31
64 UŞAK	247 224	103 474	143 750	271 241	126 078	145 163	18.55	39.51	1.98
65 VAN	468 646	157 214	311 432	547 216	189 269	357 947	30.99	37.11	27.84
66 YOZGAT	304 433	124 825	179 608	545 301	151 610	393 691	15.58	38.87	7.28
67 ZONGULDAK	955 098	312 843	642 255	1 044 945	350 832	694 113	17.98	22.92	15.52

NOT : A) 1980 GENEL NÜFUS SAYIMININ KESİN SONUÇLARI, 1985 GENEL NÜFUS SAYIMI GÜNÜNDEKİ İDARİ BÖLÜNÜŞE GÖRE YENİDEN DÜZENLENMİŞTİR.

NOTE : A) THE FINAL RESULTS OF THE 1980 GENERAL CENSUS OF POPULATION, HAVE BEEN READJUSTED ACCORDING TO THE ADMINISTRATIVE DIVISION ON THE CENSUS DAY OF 1985.

B) 1980-1985 YILLARI ARASINDA BAZI BUCAK VEYA KÖYLER, İDARİ DEĞİŞİKLİKTEN DOLAYI İL VEYA İLÇE MERKEZİ BELEDİYE SINIRLARI İÇİNE ALINMIŞTIR. 1980-1985 GENEL NÜFUS SAYIMLARI ARASINDA ŞEHİR VE KÖY NÜFUSLARINI MUKAYESE YAPABİLMEK İÇİN ; 1980 GENEL NÜFUS SAYIMI SONUÇLARINA GÖRE, SDZ KONUSU BELEDİYE HÜDUDU İÇİNE ALINAN BU KÖY VE BUCAKLARIN TOPLAM NÜFUSU OLAN 2.348.311 NÜFUS, KÖY NÜFUSUDAN DÜŞÜLEREK ŞEHİR NÜFUSUNA EKLENMİŞTİR.

B) SOME SUB-DISTRICTS OR VILLAGES WERE INCLUDED INTO THE CITY OR DISTRICT MUNICIPAL BORDERS DUE TO THE ADMINISTRATIVE CHANGES BETWEEN 1980-1985 THE TOTAL POPULATION OF THOSE PLACES SHOWN AS 2.348.311 IN 1980 GENERAL POPULATION CENSUS HAVE BEEN SUBTRACTED FROM THE VILLAGE POPULATION AND ADDED TO THE CITY POPULATION TO MAKE THE 1985 CITY AND VILLAGE POPULATION COMPARABLE WITH THE 1980'S.

7 - İLLERİN NÜFUS BÜYÜKLÜĞÜNE GÖRE SIRALANIŞI
VE YILLIK NÜFUS ARTIŞ ORANI
RANK ORDER OF PROVINCES BY POPULATION
AND ANNUAL INCREASE RATE

BÜYÜKLÜK SIRA NO RANK ORDER NUMBER	İLLER PROVINCES	SAYIM YILI - CENSUS YEAR		YILLIK NÜFUS ARTIŞ ORANI ANNUAL INCREASE RATE C/100
		1985	1980	
		NÜFUS POPULATION	NÜFUS POPULATION	
GENEL TOPLAM GENERAL TOTAL		50664458	44736957	24.88
1	İSTANBUL	5842985	4741890	41.76
2	ANKARA	3306327	2855283	29.33
3	İZMİR	2317829	1976763	31.83
4	KONYA	1769050	1562546	24.82
5	ADANA	1725940	1485743	29.97
6	BURSA	1324015	1148791	28.39
7	SAMSUN	1108710	1008113	19.02
8	HANİSA	1050130	941941	21.74
9	ZONGULDAK	1044945	955098	17.98
10	İÇEL	1034085	843931	40.64
11	HATAY	1002252	856271	31.48
12	GAZİANTEP	966490	808697	35.64
13	DIYARBAKIR	934505	778150	36.61
14	BALIKESİR	910282	853177	12.95
15	ANTALYA	891149	748706	34.83
16	KAYSERİ	864060	778383	20.88
17	ERZURUM	856175	801809	13.12
18	KAHRAMANMARAŞ	840472	738032	25.99
19	ŞANLIURFA	795034	602736	55.38
20	TRABZON	786194	731045	14.54
21	SİVAS	772209	749610	5.94
22	ORDU	763857	713535	13.62
23	AYDIN	743419	652488	26.09
24	KOCAELİ	742245	596600	43.68
25	KARS	722431	700238	6.24
26	TOKAT	679071	624768	16.66
27	DENİZLİ	667478	603338	20.20
28	AFYONKARAHİSAR	666978	596878	22.20
29	MALATYA	665809	606996	18.49
30	MARDİN	652069	564967	28.67
31	SAKARYA	616500	548747	21.32
32	ÇORUM	599204	569523	10.16
33	ESKİŞEHİR	597397	544033	18.71
34	NİĞDE	560386	512071	18.03
35	VAN	547216	468646	30.99
36	YOZGAT	545301	504433	15.58
37	KÜTAYYA	543384	497089	17.80
38	SİİRT	524741	445483	32.74
39	BOLU	504778	471751	13.53
40	GİRESUN	502151	480083	8.98
41	MÜĞLA	486290	438145	20.85
42	ELAZIĞ	483715	440808	18.57
43	KASTAMONU	450353	450360	0.00
44	ADİYAMAN	430728	367595	31.69
45	AĞRI	421131	368009	26.96
46	ÇANAKKALE	417121	391568	12.64
47	TEKİRDAĞ	402721	360742	22.01
48	EDİRNE	389638	363286	14.00
49	İSPARTA	382844	350116	17.87
50	RİZE	374206	361258	7.04
51	AMASYA	358289	341287	9.72
52	MÜS	339492	302406	23.13
53	BİTLİS	300843	257908	30.79
54	ERZİNCAN	299985	282296	12.15
55	KIRKLARELİ	297098	283408	9.43
56	GÜMÜŞHANE	283753	275191	6.12
57	SİNOP	280140	276444	2.64
58	NEVŞEHİR	278129	256933	15.85
59	UŞAK	271261	247224	18.55
60	ÇANKIRI	263964	259928	3.08
61	KİRSEHİR	260156	240497	15.71
62	BURDUR	248002	235009	10.76
63	BİNGÖL	241548	228702	10.92
64	ARTVİN	226338	228997	-2.33
65	HAKKARİ	182645	155463	32.22
66	BİLEÇİK	160909	147001	18.07
67	TUNCELİ	151906	157974	-7.83

NOT : 1980 GENEL NÜFUS SAYIMININ KESİN SONUÇLARI, 1985
GENEL NÜFUS SAYIMI GÜNÜNDEKİ İDARİ BÖLÜNÜŞE GÖRE
YENİDEN DÜZENLENMİŞTİR.
NOTE : THE FINAL RESULTS OF THE 1980 GENERAL CENSUS OF POPU-
LATION, HAVE BEEN READJUSTED ACCORDING TO THE ADMIN-
ISTRATIVE DIVISION ON THE CENSUS DAY OF 1985.

8 - İL MERKEZ BELEDİYELERİNİN NÜFUS BÜYÜKLÜĞÜNE
GÖRE SIRALANIŞI VE YILLIK NÜFUS ARTIŞ ORANI
RANK ORDER OF PROVINCE CENTER MUNICIPALITIES
BY POPULATION AND ANNUAL INCREASE RATE

BÜYÜKLÜK SIRA NO RANK ORDER NUMBER	İL MERKEZ BELEDİYELERİ PROVİNÇES CENTER MUNICIPALITIES	SAYIM YILI - CENSUS YEAR		YILLIK NÜFUS ARTIŞ ORANI ANNUAL INCREASE RATE C/100
		1985	1980	
		NÜFUS POPULATION	NÜFUS POPULATION	
GENEL TOPLAM GENERAL TOTAL		18133467	14752894	41.26
1	İSTANBUL (1)	5475982	4445793	41.68
2	ANKARA (2)	2235035	1901282	32.34
3	İZMİR (3)	1489772	1226060	38.96
4	ADANA	777554	574515	60.52
5	BURSA	612510	487604	45.61
6	GAZİANTEP	478635	374290	49.18
7	KONYA	439181	350426	45.15
8	KAYSERİ	373937	307280	39.26
9	ESKİŞEHİR	366765	311537	32.62
10	MERSİN	314350	221661	69.87
11	DIYARBAKIR	305940	239931	48.60
12	ANTALYA	261114	189439	64.17
13	ERZURUM	246053	190241	51.45
14	MALATYA	243138	203893	35.20
15	SAMSUN	240674	198749	38.28
16	İZMİT	233338	194641	36.26
17	KAHRAMANMARAŞ	210371	178557	32.79
18	SİVAS	198553	172864	27.71
19	ŞANLIURFA	194969	149131	53.60
20	ELAZIĞ	182296	150975	37.70
21	DENİZLİ	169130	135373	44.52
22	ADAPAZARI	152291	141978	14.02
23	BALIKESİR	149989	124051	37.97
24	TRABZON	142008	108403	54.00
25	HANİSA	127012	105123	37.83
26	KÜTAYYA	118773	99436	35.53
27	ZONGULDAK	117879	109044	15.58
28	VAN	110653	92801	35.18
29	ANTAKYA	107821	94942	25.44
30	İSPARTA	101215	85529	33.67
31	ÇORUM	96725	75726	48.95
32	AYDIN	90449	74021	40.08
33	UŞAK	88267	71469	42.22
34	AFYONKARAHİSAR	87033	74562	30.93
35	EDİRNE	86909	71914	37.87
36	ERZİNCAN	82616	70982	30.35
37	ORDU	80828	52785	85.21
38	TOKAT	73008	60855	36.41
39	ADİYAMAN	71644	53219	59.45
40	KARS	69293	58799	32.84
41	KİRSEHİR	64754	49913	52.06
42	TEKİRDAĞ	63215	52093	38.70
43	GİRESUN	55887	45690	40.29
44	AĞRI	54492	40532	59.19
45	BURDUR	53995	44630	38.09
46	SİİRT	53884	42291	48.45
47	AMASYA	53431	48066	21.16
48	BOLU	50288	38283	54.55
49	RİZE	50221	43407	29.16
50	NEVŞEHİR	50204	40164	44.62
51	NİĞDE	49068	40738	37.20
52	ÇANAKKALE	48059	39979	36.81
53	KASTAMONU	46986	35464	56.26
54	MARDİN	44085	39137	23.81
55	YOZGAT	43686	36349	36.77
56	MÜS	42159	40989	5.62
57	CANKIRI	41420	34933	34.06
58	KIRKLARELİ	40881	36296	23.79
59	BİTLİS	36073	27137	56.92
60	BİNGÖL	34024	28146	37.93
61	MÜĞLA	31279	27392	26.53
62	SİNOP	23148	18328	46.69
63	GÜMÜŞHANE	22067	12735	109.94
64	HAKKARİ	20754	18009	28.37
65	ARTVİN	18720	14307	53.76
66	BİLEÇİK	18506	13126	40.33
67	TUNCELİ	18471	12859	72.43

NOT : 1980 GENEL NÜFUS SAYIMININ KESİN SONUÇLARI, 1985
GENEL NÜFUS SAYIMI GÜNÜNDEKİ İDARİ BÖLÜNÜŞE GÖRE
YENİDEN DÜZENLENMİŞTİR.
(1) İSTANBUL BELEDİYE SINIRLARI İÇERİSİNDEKİ ADALAR,
BAKIRKÖY, BEŞİKTAŞ, BEYKÖZ, BEYOĞLU, EMİNGÖNÜ, EYÜP,
FATİH, GAZİOSMANPAŞA, KADIKÖY, KARTAL, SARIYER, İŞLİ,
ÜSKÜDAR VE ZEYTİNBURNU İLÇE MERKEZLERİNİ
KAPSAMAKTADIR.
(2) ANKARA BELEDİYE SINIRLARI İÇERİSİNDEKİ ALTINDAĞ,
ÇANKAYA, KEÇİÖREN, MAMAK VE YENİMAHALLE İLÇE
MERKEZLERİNİ KAPSAMAKTADIR.
(3) İZMİR BELEDİYE SINIRLARI İÇERİSİNDEKİ MERKEZ İLÇE,
BORNOVA, KARŞIYAKA İLÇE MERKEZLERİNİ KAPSAMAKTADIR.

NOTE : THE FINAL RESULTS OF THE 1980 GENERAL CENSUS OF POPU-
LATION, HAVE BEEN READJUSTED ACCORDING TO THE ADMIN-
ISTRATIVE DIVISION ON THE CENSUS DAY OF 1985.
(1) POPULATION OF ADALAR, BAKIRKÖY, BEŞİKTAŞ, BEYKÖZ,
BEYOĞLU, EMİNGÖNÜ, EYÜP, FATİH, GAZİOSMANPAŞA, KADIKÖY,
KARTAL, SARIYER, İŞLİ, ÜSKÜDAR AND ZEYTİNBURNU
DISTRICTS ARE INCLUDED IN İSTANBUL MUNICIPAL
BOUNDARIES.
(2) POPULATION OF ALTINDAĞ, ÇANKAYA, KEÇİÖREN, MAMAK AND
YENİMAHALLE DISTRICTS ARE INCLUDED IN ANKARA MUNICIPAL
BOUNDARIES.
(3) POPULATION OF CENTRAL DISTRICT, BORNOVA AND KARŞIYAKA
DISTRICTS ARE INCLUDED IN İZMİR MUNICIPAL BOUNDARIES.

9 - İLLERİN NÜFUSLARI YÜZÖLÇÜMÜ VE NÜFUS YOĞUNLUĞU

POPULATION OF PROVINCES, AREA AND POPULATION DENSITY

İLLER PROVINCES	NÜFUS - POPULATION		YÜZÖLÇÜMÜ AREA KM2 (1)	NÜFUS YOĞUNLUĞU POPULATION DENSITY	
	1980	1985		1980	1985
GENEL TOPLAM GENERAL TOTAL	44736957	50664458	774815	58	65
ADANA	1485743	1725940	17253	86	100
ADYAMAN	367595	430728	7614	48	57
AFYONKARAHİSAR	597516	666978	14230	42	47
AĞRI	368009	421131	11376	32	37
AMASYA	341287	358289	5520	62	65
ANKARA	2854689	3306327	30715	93	108
ANTALYA	748706	891149	20591	36	43
ARTVİN	228997	226338	7436	31	30
AYDIN	652488	743419	8007	81	93
BALIKESİR	853177	910282	14292	60	64
BİLECİK	147001	160909	4307	34	37
BİNGÖL	228702	241548	8125	28	30
BİTLİS	257908	300843	6707	38	45
BOLU	471751	504778	11051	43	46
BURDUR	235009	248002	6887	34	36
BURSA	1148492	1324015	11043	104	120
ÇANAKKALE	391568	417121	9737	40	43
ÇANKIRI	258436	263964	8454	31	31
ÇORUM	571831	599204	12820	45	47
DENİZLİ	603338	667478	11868	51	56
DIYARBAKIR	778150	934505	15355	51	61
EDİRNE	363286	389638	6276	58	62
ELAZIĞ	440808	463715	9153	48	53
ERZİNCAN	282022	299985	11903	24	25
ERZURUM	801809	856175	25066	32	34
ESKİŞEHİR	543802	597397	13652	40	44
GAZİANTEP	808697	966490	7642	106	126
GİRESUN	480083	502151	6934	69	72
GÜMÜŞHANE	275191	283753	10227	27	28
HAKKARİ	155463	182645	9521	16	19
HATAY	856271	1002252	5403	158	185
ISPARTA	350116	382844	8933	39	43
İÇEL	843931	1034085	15853	53	65
İSTANBUL	4741890	5842985	5712	830	1023
İZMİR	1976763	2317829	11973	165	194
KARS	700238	722431	18557	38	39
KASTAMONU	450946	450353	13108	34	34
KAYSERİ	778383	864060	16917	46	51
KIRKLARELİ	283408	297098	6550	43	45
KIRSEHİR	240497	260156	6570	37	40
KOCAELİ	596899	742245	3626	165	205
KONYA	1562139	1769050	47420	33	37
KÜTAHYA	497089	543384	11875	42	46
MALATYA	606996	665809	12313	49	54
MANİSA	941941	1050130	13810	68	76
K. MARAŞ	738032	840472	14327	52	59
MARDİN	564967	652069	12760	44	51
MUĞLA	438145	486290	13338	33	36
MUŞ	302406	339492	8196	37	41
NEVŞEHİR	256933	278129	5467	47	51
NİĞDE	512071	560386	14294	36	39
ORDU	713535	763857	6001	119	127
RİZE	361258	374206	3920	92	95
SAKARYA	548747	610500	4817	114	127
SAMSUN	1008113	1108710	9579	105	116
SİİRT	445483	524741	11003	40	48
SİNOP	276242	280140	5862	47	48
SİVAS	750144	772209	28488	26	27
TEKİRDAĞ	360742	402721	6218	58	65
TOKAT	624508	679071	9958	63	68
TRABZON	731045	786194	4685	156	168
TUNCELİ	157974	151906	7774	20	20
ŞANLIURFA	602736	795034	18584	32	43
UŞAK	247224	271261	5341	46	51
VAN	468646	547216	19069	25	29
YOZGAT	504433	545301	14123	36	39
ZONGULDAK	954512	1044945	8629	111	121

(1) YÜZÖLÇÜMLER HARİTA GENEL MÜDÜRLÜĞÜNCE HESAPLANMIŞTIR.

(1) THE AREA OF TURKEY IS CALCULATED BY THE GENERAL DIRECTORATE OF CARTOGRAPHY.

10 - 1985 GENEL NÜFUS SAYIMINA GÖRE 10000 VE DAHA FAZLA NÜFUSLU İDARİ BİRİMLERİN SAYIM YILLARINA GÖRE NÜFUSLARI

POPULATION OF LOCALITIES WITH 10000 OR MORE INHABITANTS ACCORDING TO THE 1985 POPULATION CENSUS COMPARED TO THE PREVIOUS CENSUSES

İDARİ BİRİMLER LOCALITIES	SAYIM YILI - CENSUS YEAR							
	1950	1955	1960	1965	1970	1975	1980	1985
GENEL TOPLAM GENERAL TOTAL	5058676	6589155	8263387	10127006	12878481	15949505	18714467	25889750

NÜFUSU 500.001 VE DAHA FAZLA OLAN İDARİ BİRİMLER - LOCALITIES WITH 500.001 OR MORE INHABITANTS AND OVER

TOPLAM - TOTAL		1720609	2314074	2862845	3561827	4512798	5706689	6427945	10590853
1. İSTANBUL (1)		983041	1268771	1466535	1742978	2132407	2547364	2772708	5475982
2. ANKARA (2)		288536	451241	650067	905660	1236152	1701004	1877755	2235035
3. İZMİR (3)		227578	296559	360829	411626	520832	636834	757854	1489772
4. MERKEZ	ADANA	117642	168628	231548	289919	347454	475384	574515	777554
5. MERKEZ	BURSA	103812	128875	153866	211644	275953	346103	445113	612510

NÜFUSU 100.001 - 500.000 OLAN İDARİ BİRİMLER - LOCALITIES WITH 100.001 - 500.000 INHABITANTS

TOPLAM - TOTAL		1104415	1506023	1997391	2446028	3195510	4013889	4990337	6306561
1. MERKEZ	GAZİANTEP	71887	96678	124097	160152	227652	300882	374290	478635
2. MERKEZ	KONYA	64434	92236	119841	157934	200464	246727	329139	439181
3. MERKEZ	KAYSERİ	65488	82405	102596	126653	160985	207037	281320	373937
4. MERKEZ	ESKİŞEHİR	89879	120092	153096	173882	216373	259952	309431	366765
5. MERKİN	İÇEL	36463	50104	68485	86692	112982	152236	216308	314350
6. MERKEZ	DİYARBAKIR	45053	61224	79888	102653	149566	169535	235617	305940
7. MERKEZ	ANTALYA	27515	35283	50908	71833	95616	130774	173501	261114
8. MERKEZ	ERZURUM	53353	75371	90069	105317	133444	162973	190241	246053
9. MERKEZ	MALATYA	48621	64519	83692	104428	128841	154505	179074	243138
10. MERKEZ	SAMSUN	44019	62629	87688	107510	134061	168478	198749	240674
11. İZMİR	KOCAELİ	36037	55507	73488	89547	120694	165483	190423	233338
12. MERKEZ	K. MARAŞ	34641	42962	54447	63284	110761	135782	178557	210371
13. KIRIKKALE	ANKARA	15750	27807	42904	57669	91658	137874	178401	208018
14. MERKEZ	SİVAS	52234	66843	93368	108320	133979	149201	172864	198553
15. MERKEZ	ŞANLIURFA	38685	48296	59863	73498	100654	132934	147488	194969
16. MERKEZ	ELAZIĞ	29317	41667	60289	78605	107364	131415	142983	182296
17. MERKEZ	NEZİLİ	22017	29909	48925	64331	82372	106902	135373	169130
18. ADAPAZARI	SAKARYA	35581	55622	79420	86124	101283	114130	130977	152291
19. İSKENDERUN	HATAY	22872	46580	62061	69382	79297	107437	124824	152096
20. MERKEZ	BALIKESİR	36005	45685	61145	69341	85004	99443	124051	149989
21. TARSUS	İÇEL	33704	39182	51184	57737	74510	102186	121074	146502
22. MERKEZ	TRABZON	33990	42110	53039	65516	80795	97210	108403	142008
23. MERKEZ	MANİSA	35240	44769	59675	69711	72276	78114	94167	127012
24. MERKEZ	KONYA	19448	27174	39663	49301	62222	82442	99436	118773
25. MERKEZ	ZONGULDAK	35722	47589	54016	55404	77135	90221	109044	117879
26. MERKEZ	VAN	13664	17254	22043	31431	46751	63663	92801	110453
27. BATMAN	ŞİRT	915	4713	12401	24990	44991	64384	86172	110036
28. ANTAKYA	HATAY	30494	38138	45674	57855	66520	77518	94942	107821
29. OSMANİYE	ADANA	13004	19108	27451	34027	46355	61581	84212	103824
30. MERKEZ	İSPARTA	18383	24567	35981	42901	50905	62870	86475	101215

NÜFUSU 50.001 - 100.000 OLAN İDARİ BİRİMLER - LOCALITIES WITH 50.001 - 100.000 INHABITANTS

TOPLAM - TOTAL		658254	839486	1073762	1319355	1647219	1980234	2385331	2958218
1. MERKEZ	ÇORUM	22833	25765	34726	41574	54576	64852	75726	96725
2. KARABÜK	ZONGULDAK	9778	15624	31440	46169	64999	69182	84137	94818
3. GEBZE	KOCAELİ	5066	5812	8018	9269	18773	33110	58318	92592
4. MERKEZ	AYDIN	20161	27391	35527	43483	50566	59579	74021	90449
5. MERKEZ	UŞAK	19636	23496	29021	35517	46392	58578	71469	88267
6. MERKEZ	A. KARAHİSAR	29818	31237	38394	44026	53497	60150	74562	87033
7. MERKEZ	EDİRNE	30426	33325	39410	46091	53806	63001	71914	86909
8. MERKEZ	ERZİNCAN	18043	24013	36420	45197	58352	60351	70982	82616
9. AKSARAY	NİĞDE	10966	14345	19979	24414	30138	45564	62927	81056
10. MERKEZ	ORDU	11668	14933	20029	27303	38483	47481	52785	60828
11. NAZİLLİ	AYDIN	25106	31487	36660	41330	45159	52176	60003	77627
12. MERKEZ	TOKAT	21666	26661	32654	37368	44110	48588	60855	73008
13. CEYHAN	ADANA	17864	23408	31592	41124	51183	62909	75307	72624
14. MERKEZ	ADYAMAN	11633	13966	16487	22153	31263	43782	53219	71644
15. BANDIRMA	BALIKESİR	18925	25637	28880	33116	39525	45752	53497	70137
16. MERKEZ	KARS	21130	31143	32141	41376	53338	54892	58799	69293
17. EREĞLİ	KONYA	18545	24123	31935	38362	46727	50354	56931	68749
18. AKHİSAR	MANİSA	23732	29875	39831	46167	49796	53357	61491	68553
19. TURGUTLU	MANİSA	24916	27300	31459	35674	40986	47009	55396	65740
20. MERKEZ	KIRSEHİR	14034	16584	20248	24861	33173	41415	49913	64754
21. KARAHAN	KONYA	13476	17215	21668	26051	35056	43759	51208	64735
22. SALIHLI	MANİSA	13270	17963	24109	28909	34478	45514	51826	63759
23. MERKEZ	TEKİRDAĞ	15696	17957	23987	27069	35387	41257	52093	63215
24. TURHAL	TOKAT	9513	13096	17124	22458	28948	39170	46864	60097
25. KİLİS	GAZİANTEP	27550	29964	33005	38095	43438	54055	58335	59876
26. ÇORLU	TEKİRDAĞ	11325	16966	21983	27187	32018	40134	47086	59107
27. GÖLCÜK	KOCAELİ	4153	13789	18764	21544	29774	33279	45950	56087
28. MERKEZ	GİRESUN	12507	15248	19902	25331	32522	38236	45690	55887
29. EREĞLİ	ZONGULDAK	7132	7878	8812	18978	28904	45992	50105	54837
30. İNEGÖL	BURSA	16696	19450	25297	27777	31871	37805	45237	54659
31. MERKEZ	AĞRI	10028	17079	19776	24168	29577	35284	40532	54492

NOT : 10.000 VE DAHA FAZLA NÜFUSLU YERLER 1985 GENEL NÜFUS SAYIMINA GÖRE SIRALANMIŞTIR.
1) İSTANBUL BELEDİYE SINIRLARI İÇİNDEKİ ADALAR, BAKIRKÖY, BEŞİKTAŞ, BEYKÖZ, BEYOĞLU, EMINÖNÜ, EYÜP, FATİH, GAZİOSMANPAŞA, KADIKÖY, KARTAL, SARIYER, ŞİŞLİ, ÜSKÜDAR VE ZEYTİNBURNU İLÇE MERKEZLERİNİ KAPSAMAKTADIR.
2) ANKARA BELEDİYE SINIRLARI İÇİNDEKİ ALTINDAĞ, ÇANKAYA, KEÇİÖREN, MAMAK, YENİMAHALLE İLÇE MERKEZLERİNİ KAPSAMAKTADIR.
3) İZMİR BELEDİYE SINIRLARI İÇİNDEKİ MERKEZ İLÇE, BORNOVA, KARŞIYAKA İLÇE MERKEZLERİNİ KAPSAMAKTADIR.

NOTE : LOCALITIES WITH 10.000 OR MORE INHABITANTS ARE LISTED ACCORDING TO 1985 GENERAL CENSUS OF POPULATION.
1) POPULATION OF ADALAR, BAKIRKÖY, BEŞİKTAŞ, BEYKÖZ, BEYOĞLU, EMINÖNÜ, EYÜP, FATİH, GAZİOSMANPAŞA, KADIKÖY, KARTAL, SARIYER, ŞİŞLİ, ÜSKÜDAR AND ZEYTİNBURNU DISTRICTS ARE INCLUDED IN İSTANBUL MUNICIPAL BOUNDARIES.
2) POPULATION OF ALTINDAĞ, ÇANKAYA, KEÇİÖREN, MAMAK, YENİMAHALLE DISTRICTS ARE INCLUDED IN ANKARA MUNICIPAL BOUNDARIES.
3) POPULATION OF CENTRAL DISTRICTS, BORNOVA, KARŞIYAKA, DISTRICTS ARE INCLUDED IN İZMİR MUNICIPAL BOUNDARIES.

10 - 1985 GENEL NÜFUS SAYIMINA GÖRE 10000 VE DAHA FAZLA NÜFUSLU İDARİ BİRİMLERİN SAYIM YILLARINA GÖRE NÜFUSLARI

POPULATION OF LOCALITIES WITH 10000 OR MORE INHABITANTS ACCORDING TO THE 1985 POPULATION CENSUS COMPARED TO THE PREVIOUS CENSUSES

İDARİ BİRİMLER		SAYIM YILI - CENSUS YEAR								
LOCALITIES		1950	1955	1960	1965	1970	1975	1980	1985	
90.	GOLKOY	ORDU	3370	4161	4930	5852	7546	10022	12158	10932
91.	AKDAĞMADENİ	YOZGAT	2753	3123	4028	4321	5742	7909	10192	10911
92.	ÇİVRİL	DENİZLİ	4784	4393	5338	5780	6911	7721	9343	10847
93.	ÇİFTELER	ESKİŞEHİR	2884	3431	4655	5901	7090	8163	9809	10806
94.	KIZILCAHAMAM	ANKARA	2053	3259	4124	5202	6017	7050	8620	10796
95.	BULANIK	MUŞ	2479	4004	4900	6186	7623	8296	9140	10719
96.	BASKALE	VAN	1682	2212	2383	4007	6018	8558	9770	10615
97.	MUÇUR	KIRŞEHİR	4204	4452	5289	5683	8004	9398	9205	10545
98.	TAŞKENT (BM) (B)	KONYA	2863	3928	4998	5102	6863	7098	9087	10531
99.	BANAZ	UŞAK	-	2304	3115	3495	4764	6264	8356	10527
100.	ALUCRA	GİRESUN	854	2229	1905	2289	3785	7070	8823	10470
101.	ÇATALCA	İSTANBUL	3734	7516	5674	5811	6884	7693	7988	10470
102.	EZİNE	ÇANAKKALE	3812	4691	7536	7819	9062	9359	9357	10455
103.	SENİRKENT	ISPARTA	7331	7850	7984	7706	10168	8247	8333	10329
104.	AKÇADAĞ	MALATYA	2858	4552	5121	5995	7540	7366	9548	10285
105.	GÜRSU (BM) (B)	BURSA	3422	3576	3964	4331	4970	6315	8755	10246
106.	SARAYÖNÜ	KONYA	4686	4905	5783	6574	8927	8946	8627	10229
107.	GAZİPAŞA	ANTALYA	1246	1640	2672	3524	5506	6696	7991	10221
108.	TAŞKÖPRÜ	KASTAMONU	4600	4813	5715	7113	7141	8146	8559	10169
109.	NALLINAN	ANKARA	1878	2644	3509	3511	7554	7883	9751	10133
110.	ÇEŞME	İZMİR	3699	4196	3712	4068	3940	5284	6451	10124
111.	YATAĞAN	MUŞLA	2240	2735	3176	3406	4275	4903	7662	10090
112.	SİVRİHİSAR	ESKİŞEHİR	6615	6276	7186	7442	8429	8713	9541	10083
113.	REŞADİYE	TOKAT	1701	2570	2372	4546	7159	9022	5640	10083
114.	VİZE	KIRKLARELİ	4896	5882	6196	6998	6766	8203	9730	10082
115.	GÜRÜN	SİVAS	4663	5074	5691	6374	8648	9138	9492	10073
116.	EŞME	UŞAK	-	3689	4929	5035	6178	7828	8844	10061
117.	MURATLI	TEKİRDAĞ	4368	5268	6234	6597	6555	7167	8819	10054
118.	TOMARZA	KAYSERİ	2515	3106	3726	4108	4838	6548	7745	10050
119.	TEKKE (B)	SAMSUN	2496	3100	3574	4455	5292	7955	8036	10028
120.	SARIKAYA	YOZGAT	622	727	1217	2309	3736	5160	7377	10027
121.	ŞUHUT	A.KARAHİSAR	4952	5180	5922	6099	7048	8154	8116	10002

11. NÜFUS GRUPLARINA VE SAYIM YILLARINA GÖRE ŞEHİR VE KÜY SAYISI VE NÜFUS TOPLAMI
NUMBER OF CITIES AND VILLAGES AND TOTAL POPULATION BY POPULATION GROUPS AND CENSUS YEARS

NÜFUS GRUPLARI POPULATION GROUPS	SAYIM YILI - CENSUS YEAR					
	1975		1980		1985	
	ŞEHİR VE KÜY SAYISI NUMBER OF CITY AND VILLAGE	NÜFUS POPULATION	ŞEHİR VE KÜY SAYISI NUMBER OF CITY AND VILLAGE	NÜFUS POPULATION	ŞEHİR VE KÜY SAYISI NUMBER OF CITY AND VILLAGE	NÜFUS POPULATION
GENEL TOPLAM GENERAL TOTAL	36753	40347719	36793	44736957	36667	30664458
-2000 TOPLAM - TOTAL	34720	17826864	34678	18322976	34423	18106183
- 50	288	8225	344	10123	410	13229
51 - 100	902	71277	1004	78493	1198	94456
101 - 150	1756	224712	1851	235271	2069	260600
151 - 200	2507	441160	2453	431828	2572	452473
201 - 250	2895	654411	2783	627909	2711	610851
251 - 300	2926	804715	2735	754243	2640	727538
301 - 400	5237	1826973	4963	1730723	4808	1680461
401 - 500	4377	1964695	4232	1897529	3863	1733543
501 - 750	6786	4142268	6717	4110124	6479	3964359
751 - 1000	3459	2974704	3564	3068346	3588	3097200
1001 - 1250	1825	2022303	1941	2164600	1929	2148974
1251 - 1500	916	1247785	1071	1460040	1066	1453715
1501 - 1750	533	861167	611	989006	674	1091395
1751 - 2000	313	582469	409	764741	416	777389
2001 - 5000 TOPLAM - TOTAL	1424	4028106	1448	4103606	1512	4401166
2001 - 2250	412	869365	440	927541	395	837017
2251 - 2500	256	607214	220	520039	250	594843
2501 - 2750	159	416866	167	436956	164	430406
2751 - 3000	117	336207	136	390651	125	359171
3001 - 3250	129	401642	117	364271	122	380356
3251 - 4000	185	660618	199	712679	257	923688
4001 - 5000	166	736194	169	751469	199	875685
5001 - 10000 TOPLAM - TOTAL	267	1786221	288	1980310	333	2267359
5001 - 6000	99	536288	101	550578	122	664739
6001 - 7000	66	425515	73	476173	81	519049
7001 - 8000	53	394863	45	337783	48	354726
8001 - 9000	31	260577	39	331160	45	378667
9001 - 10000	18	168978	30	284616	37	350158
10001 - 25000 TOPLAM - TOTAL	194	2886806	206	3119423	222	3330094
10001 - 15000	110	1309550	114	1368643	122	1449770
15001 - 20000	57	986567	58	993261	68	1168628
20001 - 25000	27	590689	34	757519	32	711696
25001 - 100000 TOPLAM - TOTAL	110	5011647	128	6168616	124	5770410
25001 - 50000	76	2670502	82	2937856	78	2718809
50001 - 100000	34	2341145	46	3230760	46	3051601
100001 - 500000 TOPLAM - TOTAL	33	6896531	41	8406876	45	10889572
100001 - 250000	28	4423462	31	4923912	29	4823114
250001 - 500000	7	2473069	10	3482964	16	6066458
500001 +	3	1911524	4	2635150	8	5899674

ŞEHİR NÜFUSU : İL VE İLÇE MERKEZLERİNİN BELEDİYE SINIRLARI İÇİN- CITY POPULATION : POPULATION WITHIN THE MUNICIPAL BOUNDARIES
DEKİ NÜFUS. OF PROVINCE AND DISTRICT CENTERS.
(İSTANBUL, ANKARA VE İZMİR BELEDİYE SINIRLARI (THE DISTRICT CENTERS WITHIN MUNICIPAL
İÇİNDEKİ HER İLÇE MERKEZİ KENDİ NÜFUS GRUBUNDA YER BOUNDARIES OF İSTANBUL, ANKARA AND İZMİR ARE
ALMIŞTIR.) SHOWN IN THEIR RESPECTIVE POPULATION GROUPS)

ŞEHİR SAYISI : İL VE İLÇE MERKEZLERİNİN SAYISI. NUMBER OF CITY : NUMBER OF PROVINCE CENTERS AND DISTRICT
(İSTANBUL, ANKARA VE İZMİR BELEDİYE SINIRLARI CENTERS.
İÇİNDEKİ HER İLÇE MERKEZİ KENDİ NÜFUS GRUBUNDA YER (THE DISTRICT CENTERS WITHIN MUNICIPAL
ALMIŞTIR.) OF İSTANBUL, ANKARA AND İZMİR ARE SHOWN IN
THEIR RESPECTIVE POPULATION GROUPS.)

KÜY NÜFUSU : İL VE İLÇE MERKEZLERİNİN BELEDİYE SINIRLARI DIŞIN- VILLAGE POPULATION : POPULATION OF SUB-DISTRICT AND MUHTARLIKS
DAKİ BUCAK VE KÜYLER NÜFUSU. OUTSIDE THE MUNICIPAL BOUNDARIES PROVINCE
AND DISTRICT CENTERS.

KÜY SAYISI : İL VE İLÇE MERKEZLERİNİN BELEDİYE SINIRLARI DIŞIN- NUMBER OF VILLAGE : NUMBER OF SUB-DISTRICT AND MUHTARLIKS
DAKİ BUCAK VE KÜYLER SAYISI. OUTSIDE THE MUNICIPAL BOUNDARIES OF PROVINCE
AND DISTRICT CENTERS.

12. NÜFUS GRUPLARINA VE SAYIM YILLARINA GÖRE ŞEHİR SAYISI VE NÜFUS TOPLAMI
NUMBER OF CITIES AND TOTAL POPULATION BY POPULATION GROUPS AND CENSUS YEARS

SAYIM YILI - CENSUS YEAR

1975

1980

1985

NÜFUS GRUPLARI POPULATION GROUPS	1975		1980		1985	
	ŞEHİR SAYISI NUMBER OF CITY	NÜFUS POPULATION	ŞEHİR SAYISI NUMBER OF CITY	NÜFUS POPULATION	ŞEHİR SAYISI NUMBER OF CITY	NÜFUS POPULATION
GENEL TOPLAM GENERAL TOTAL	638	16869068	638	19645007	645	26865757
-2000 TOPLAM - TOTAL	18	27634	13	19805	5	7132
- 750	1	741	0	0	0	0
751 - 1000	1	985	1	853	0	0
1001 - 1250	2	2398	2	2167	2	2352
1251 - 1500	3	4097	2	2829	1	1278
1501 - 1750	3	4600	6	10038	1	1737
1751 - 2000	8	14813	2	3918	1	1765
2001 - 5000 TOPLAM - TOTAL	162	571956	149	525418	111	396389
2001 - 2250	11	23310	13	27637	7	14674
2251 - 2500	17	40763	13	30669	7	16797
2501 - 2750	14	36356	12	31604	9	23692
2751 - 3000	8	22741	15	42987	9	26366
3001 - 3250	17	53138	9	27937	15	46547
3251 - 4000	34	123429	31	112628	19	70079
4001 - 5000	61	272019	56	251956	45	198234
5001 - 10000 TOPLAM - TOTAL	170	1182267	165	1184468	165	1169146
5001 - 6000	49	261799	44	241572	49	267742
6001 - 7000	38	245853	40	262221	34	215832
7001 - 8000	40	299091	31	233223	29	214727
8001 - 9000	27	225898	28	237436	27	225588
9001 - 10000	16	149626	22	210016	26	245257
10001 - 25000 TOPLAM - TOTAL	160	2371436	171	2617861	192	2915218
10001 - 15000	91	1081589	93	1126140	99	1166610
15001 - 20000	46	787101	48	826992	64	1103478
20001 - 25000	23	502746	30	664729	29	645130
25001 - 50000 TOPLAM - TOTAL	92	4229515	99	4800203	119	5588626
25001 - 50000	63	2191859	62	2240598	73	2537025
50001 - 100000	29	2037656	37	2559605	46	3051601
100001 - 500000 TOPLAM - TOTAL	33	6574736	37	7862102	45	10889572
100001 - 250000	26	4101647	27	4379138	29	4823114
250001 - 500000	7	2473089	10	3482964	16	6066458
500001 +	3	1911524	4	2635150	8	5899674

NOT : 1980-1985 YILLARI ARASINDA BAZI BUCAK VEYA KÖYLER, İDARİ DEĞİŞİKLİKLER DOLAYI İL VEYA İLÇE MERKEZİ BELEDİYE SINIRLARI İÇİNE ALINMIŞTIR. 1980-1985 GENEL NÜFUS SAYIMLARI ARASINDA ŞEHİR VE KÖY NÜFUSLARINI MUKAYESE YAPABİLMEK İÇİN ; 1980 GENEL NÜFUS SAYIMI SONUÇLARINA GÖRE, SÖZ KONUSU BELEDİYE HÜDUDU İÇİNE ALINAN BU KÖY VE BUCAKLARIN TOPLAM NÜFUSU OLAN 2.348.311 NÜFUS, KÖY NÜFUSUNDAN DÜŞÜLEREK ŞEHİR NÜFUSUNA EKLENMELİDİR.

ŞEHİR NÜFUSU : İL VE İLÇE MERKEZLERİNİN BELEDİYE SINIRLARI İÇİNDEKİ NÜFUS.
(İSTANBUL, ANKARA VE İZMİR BELEDİYE SINIRLARI İÇİNDEKİ HER İLÇE MERKEZİ KENDİ NÜFUS GRUBUNDA YER ALMIŞTIR.)

ŞEHİR SAYISI : İL VE İLÇE MERKEZLERİNİN SAYISI.
(İSTANBUL, ANKARA VE İZMİR BELEDİYE SINIRLARI İÇİNDEKİ HER İLÇE MERKEZİ KENDİ NÜFUS GRUBUNDA YER ALMIŞTIR.)

NOTE : SOME SUB-DISTRICTS OR VILLAGES WERE INCLUDED INTO THE CITY OR DISTRICT MUNICIPAL BORDERS DUE TO THE ADMINISTRATIVE CHANGES BETWEEN 1980-1985 THE TOTAL POPULATION OF THOSE PLACES SHOWN AS 2.348.311 IN 1980 GENERAL POPULATION CENSUS HAVE BEEN SUBTRACTED FROM THE VILLAGE POPULATION AND HAVE TO BE ADDED TO THE CITY POPULATION TO MAKE THE 1985 CITY AND VILLAGE POPULATION COMPARABLE WITH THE 1980'S.

CITY POPULATION : POPULATION WITHIN THE MUNICIPAL BOUNDARIES OF PROVINCE AND DISTRICT CENTERS.
(THE DISTRICT CENTERS WITHIN MUNICIPAL BOUNDARIES OF ISTANBUL, ANKARA AND İZMİR ARE SHOWN IN THEIR RESPECTIVE POPULATION GROUPS)

NUMBER OF CITY : NUMBER OF PROVINCE AND DISTRICT CENTERS.
(THE DISTRICT CENTERS WITHIN MUNICIPAL BOUNDARIES OF ISTANBUL, ANKARA AND İZMİR ARE SHOWN IN THEIR RESPECTIVE POPULATION GROUPS)

13. NÜFUS GRUPLARINA VE SAYIM YILLARINA GÖRE KÖY SAYISI VE NÜFUS TOPLAMI
NUMBER OF VILLAGES AND TOTAL POPULATION BY POPULATION GROUPS AND CENSUS YEARS

NÜFUS GRUPLARI POPULATION GROUPS	SAYIM YILI - CENSUS YEAR					
	1975		1980		1985	
	KÖY SAYISI NUMBER OF VILLAGE	NÜFUS POPULATION	KÖY SAYISI NUMBER OF VILLAGE	NÜFUS POPULATION	KÖY SAYISI NUMBER OF VILLAGE	NÜFUS POPULATION
GENEL TOPLAM GENERAL TOTAL	36115	23478651	36155	25091950	36022 (1)	23798701
-2000 TOPLAM - TOTAL	34702	17799230	34665	18303171	34418	18099051
- 50	288	8225	344	10123	410	13229
51 - 100	902	71277	1004	78493	1198	94456
101 - 150	1756	224712	1851	235271	2069	260600
151 - 200	2507	441160	2453	431828	2572	452473
201 - 250	2895	654411	2783	627909	2711	610851
251 - 300	2926	804715	2735	754243	2640	727538
301 - 400	5237	1826973	4963	1730723	4808	1680461
401 - 500	4377	1964695	4232	1897529	3863	1733543
501 - 750	6785	4141527	6717	4110124	6479	3964359
751 - 1000	3458	2973719	3563	3067493	3588	3097200
1001 - 1250	1823	2019905	1939	2162433	1927	2146622
1251 - 1500	913	1243688	1069	1457211	1065	1452437
1501 - 1750	530	856547	605	978968	673	1089658
1751 - 2000	305	567656	407	760823	415	775624
2001 - 5000 TOPLAM - TOTAL	1262	3456150	1299	3578188	1401	4004777
2001 - 2250	401	846055	427	899904	388	822343
2251 - 2500	239	566451	207	489370	243	578046
2501 - 2750	145	380310	155	405352	159	406714
2751 - 3000	109	313466	121	347664	116	332805
3001 - 3250	112	348504	108	336334	107	333809
3251 - 4000	151	537189	168	600051	238	853609
4001 - 5000	105	464175	113	499513	154	677451
5001 +	151	2223271	191	3210591	203	1694873

NOT : 1980-1985 YILLARI ARASINDA BAZI BUCAK VEYA KÖYLER, İDARI DEĞİŞİKLİKTEN DOLAYI İL VEYA İLÇE MERKEZİ BELEDİYE SINIRLARI İÇİNE ALINMIŞTIR. 1980-1985 GENEL NÜFUS SAYIPLARI ARASINDA ŞEHİR VE KÖY NÜFUSSLARINI MUKAYESE YAPABİLMEK İÇİN 1980 GENEL NÜFUS SAYIMI SONUÇLARINA GÖRE, SÖZ KONUSU BELEDİYE HÜDÜDÜ İÇİNE ALINAN BU KÖY VE BUCAKLARIN TOPLAM NÜFUSU OLAN 2.348.311 NÜFUS, KÖY NÜFUSUNDAN DÜŞÜLEREK ŞEHİR NÜFUSUNA EKLENMELİDİR.

KÖY NÜFUSU : İL VE İLÇE MERKEZLERİNİN BELEDİYE SINIRLARI DIŞINDAKİ BUCAK VE KÖYLER NÜFUSU.

KÖY SAYISI : İL VE İLÇE MERKEZLERİNİN BELEDİYE SINIRLARI DIŞINDAKİ BUCAK VE KÖYLER SAYISI.

(1) 1985 GENEL NÜFUS SAYIMI GÜNÜNDE, BUCAK MERKEZİ OLMAYAN BUCAKLAR KÖY SAYISINA DAHİL EDİLMEMİŞTİR.

NOTE : SOME SUB-DISTRICTS OR VILLAGES WERE INCLUDED INTO THE CITY OR DISTRICT MUNICIPAL BORDERS DUE TO THE ADMINISTRATIVE CHANGES BETWEEN 1980-1985 THE TOTAL POPULATION OF THOSE PLACES SHOWN AS 2,348,311 IN 1980 GENERAL POPULATION CENSUS HAVE BEEN SUBTRACTED FROM THE VILLAGE POPULATION AND HAVE TO BE ADDED TO THE CITY POPULATION TO MAKE THE 1985 CITY AND VILLAGE POPULATION COMPARABLE WITH THE 1980'S.

VILLAGE POPULATION : POPULATION OF SUB-DISTRICT AND MUHTARLIKS OUTSIDE THE MUNICIPAL BOUNDARIES PROVINCE AND DISTRICT CENTERS.

NUMBER OF VILLAGE : NUMBER OF SUB-DISTRICT AND MUHTARLIKS OUTSIDE THE MUNICIPAL BOUNDARIES OF PROVINCE AND DISTRICT CENTERS.

(1) NUMBER OF SUB-DISTRICTS WHICH DID NOT HAVE A CENTER IN THE 1985 GENERAL POPULATION CENSUS DAY ARE NOT INCLUDED TO TOTAL NUMBER OF VILLAGES.

14 - İLÇE MERKEZLERİNİN NÜFUS BÜYÜKLÜĞÜNE GÖRE SIRALANIŞI VE YILLIK NÜFUS ARTIŞ ORANI

RANK ORDER OF DISTRICT CENTERS BY POPULATION AND ANNUAL INCREASE RATE

BÜYÜK- LÜK SIRA NO. İLÇE MERKEZLERİ DISTRICT CENTERS RANK ORDER NUMBER	SAYIM YILI - CENSUS YEAR		YILLIK NÜFUS ARTIŞ ORANI ANNUAL INCREASE RATE 0/00	BÜYÜK- LÜK SIRA NO. İLÇE MERKEZLERİ DISTRICT CENTERS RANK ORDER NUMBER	SAYIM YILI - CENSUS YEAR		YILLIK NÜFUS ARTIŞ ORANI ANNUAL INCREASE RATE 0/00
	1985	1980			1985	1980	
	NÜFUS POPULATION	NÜFUS POPULATION			NÜFUS POPULATION	NÜFUS POPULATION	
577. KIBRISCIK BOLU	1737	1648	10.51				
578. KOĞÇAZ KIRKLARELİ	1278	1082	33.29				
579. LALAPAŞA EDİRNE	1241	1373	20.21				
580. OVACIK ÇANKIRI	1111	853	52.85				

NOT: 1980 GENEL NÜFUS SAYIMININ KESİN SONUÇLARI, 1985 GENEL NÜFUS SAYIMI GÜNÜNDEKİ İDARİ BÖLÜNE GÖRE YENİDEN DÜZENLENMİŞTİR.
NOTE: THE FINAL RESULTS OF THE 1980 GENERAL CENSUS OF POPULATION HAVE BEEN READJUSTED ACCORDING TO THE ADMINISTRATIVE DIVISION ON THE CENSUS DAY OF 1985

15 - İL VE İLÇELERE GÖRE NÜFUS VE YILLIK NÜFUS ARTIŞ ORANI
POPULATION BY PROVINCES AND DISTRICTS AND ANNUAL INCREASE RATE

İL VE İLÇELER PROVINCES AND DISTRICTS	SAYIM YILI - CENSUS YEAR						YILLIK NÜFUS ARTIŞ ORANI ANNUAL INCREASE RATE O/00
	1980			1985			
	TOPLAM TOTAL	ŞEHİRLER NÜFUSU POPULATION OF CITIES	KÖYLER NÜFUSU POPULATION OF VILLAGES	TOPLAM TOTAL	ŞEHİRLER NÜFUSU POPULATION OF CITIES	KÖYLER NÜFUSU POPULATION OF VILLAGES	
GENEL TOPLAM GENERAL TOTAL	44736957	21993318	22743639	50664458	26865757	23798701	24.88
01. ADANA							
00. MERKEZ	665732	574515	91217	858840	777554	81286	50.93
01. BAĞÇE	26176	12366	13810	28199	15218	12981	14.88
02. CEYHAN	145194	57307	87887	147497	72624	74873	3.14
03. DÜZİÇİ	62860	33907	28953	68936	35750	33186	18.45
04. FEKE	24487	4932	19555	24214	4903	19311	-2.24
05. KADIRLI	99517	40643	58874	106938	47609	59329	14.38
06. KARAIŞALI	54694	2711	51983	60601	5899	54702	20.51
07. KARATAŞ	66640	5695	60945	48846	7065	41781	-62.12
08. KOZAN	130800	42462	88338	143373	50324	93049	18.35
09. OSMANIYE	127958	84212	43746	154629	103824	50805	37.86
10. POZANTI	17716	6453	11263	17383	7263	10120	-3.79
11. SAİMBEYLİ	20406	4061	16345	20528	4329	16199	1.19
12. TUFANBEYLİ	23862	5044	18818	25411	6004	19607	14.14
13. YUMURTALIK	19701	2444	17257	20345	3835	16510	6.43
TOPLAM - TOTAL	1485743	876752	608991	1725940	1142201	583739	29.97
02. ADIYAMAN							
00. MERKEZ	115262	53219	62043	139017	71644	67373	37.47
01. BESNİ	72963	15833	57130	84348	17763	66585	28.99
02. ÇELİKHAM	18391	5229	13162	20752	7057	13695	24.15
03. GERGER	30380	3704	26676	32618	4221	28397	14.21
04. GÖLBAŞI	45546	20390	25156	49890	22153	27737	18.21
05. KAHTA	75079	16397	58682	92757	25510	67247	42.28
06. SAMSAT	9974	2214	7760	11346	2643	8703	25.77
TOPLAM - TOTAL	367595	116986	250609	430728	150991	279737	31.69
03. AFYONKARAHİSAR							
00. MERKEZ	148218	74562	73656	169441	87033	82408	26.76
01. BOLVADİN	47643	30599	17044	55427	35509	19918	30.26
02. ÇAY	33945	11166	22779	38081	13203	24878	22.99
03. DAZKIRI	35219	4172	31047	41092	6102	34990	30.84
04. DİNAR	61199	20869	40330	74608	28598	46010	39.62
05. EMİRDAĞ	62320	14733	47587	64128	17289	46839	5.71
06. İHSANİYE	26232	1684	24548	28346	2222	26124	15.50
07. SANDIKLI	73513	16041	57472	79277	19398	59879	15.09
08. SİNCANLI	45555	4352	41203	49338	5049	44289	15.95
09. SULTANDAGI	22963	5004	17959	23304	5385	17919	2.94
10. ŞUHUT	40071	8116	31955	43936	10002	33934	18.41
TOPLAM - TOTAL	596878	191298	405580	666978	229790	437188	22.20
04. AĞRI							
00. MERKEZ	85132	40532	44600	101586	54492	47094	35.34
01. DİYADİN	33158	6011	27147	36154	7494	28660	17.30
02. DOĞUBEYAZIT	73794	23513	50281	84313	31134	53179	26.65
03. ELEŞKİRT	43118	10083	33035	47277	11561	35716	18.41
04. HAMUR	19821	2055	17766	22513	3034	19479	25.47
05. PATNOS	59002	18184	40818	71829	25046	46783	39.34
06. TAŞLIÇAY	21931	4226	17705	22759	4628	18131	7.41
07. TUTAK	32053	3810	28243	34700	4463	30237	15.86
TOPLAM - TOTAL	368009	108414	259595	421131	141852	279279	26.96
05. AMASYA							
00. MERKEZ	113671	48066	65605	120607	53431	67176	11.84
01. GÖYNÜCEK	22305	2285	20020	21920	2702	19218	-3.48
02. GÜMÜŞHACIKÖY	46924	13492	33432	45958	15048	30910	-4.16
03. MERZİFON	62133	32130	30003	66250	37027	29223	12.83
04. SULUOVA	39394	25709	13685	46426	32717	13709	32.84
05. TAŞOVA	58660	6395	50465	57128	7689	49439	0.94
TOPLAM - TOTAL	341287	128077	213210	358289	148614	209675	9.72

NOT : 1980 GENEL NÜFUS SAYIMININ KESİN SONUÇLARI, 1985 GENEL NÜFUS SAYIMI GÜNÜNDEKİ İDARİ BÖLÜNÜŞE GÖRE YENİDEN DÜZENLENMİŞTİR.

NOTE : THE FINAL RESULTS OF THE 1980 GENERAL CENSUS OF POPULATION, HAVE BEEN READJUSTED ACCORDING TO THE ADMINISTRATIVE DIVISION ON THE CENSUS DAY OF 1985.

1980 - 1985 YILLARI ARASINDA BAZI BUCAK VEYA KÖYLER, İDARİ DEĞİŞİKLİKLER DOLAYI İL VEYA İLÇE MERKEZİ BELEDİYE SINIRLARI İÇİNE ALINMIŞTIR. 1980 - 1985 GENEL NÜFUS SAYIMLARI ARASINDA ŞEHİR VE KÖY NÜFUSLARINI NUKAYESE YAPABİLMEK İÇİN, 1980 GENEL NÜFUS SAYIMI SONUÇLARINA GÖRE, SÖZ KONUSU BELEDİYE HÜDUDU İÇİNE ALINAN BU KÖY VE BUCAKLARIN TOPLAM NÜFUSU OLAN 2.348.311 NÜFUS, KÖY NÜFUSUNDAN DÜŞÜLEREK ŞEHİR NÜFUSUNA EKLENMİŞTİR.

SOME SUB-DISTRICTS OR VILLAGES WERE INCLUDED INTO THE CITY OR DISTRICT MUNICIPAL BORDERS DUE TO THE ADMINISTRATIVE CHANGES BETWEEN 1980 - 1985 THE TOTAL POPULATION OF THOSE PLACES SHOWN AS 2,348,311 IN 1980 GENERAL POPULATION CENSUS HAVE BEEN SUBTRACTED FROM THE VILLAGE POPULATION AND ADDED TO THE CITY POPULATION TO MAKE THE 1985 CITY AND VILLAGE POPULATION COMPARABLE WITH THE 1980'S.

15 - İL VE İLÇELERE GÖRE NÜFUS VE YILLIK NÜFUS ARTIŞ ORANI
POPULATION BY PROVINCES AND DISTRICTS AND ANNUAL INCREASE RATE

İL VE İLÇELER PROVINCES AND DISTRICTS	SAYIM YILI - CENSUS YEAR						YILLIK NÜFUS ARTIŞ ORANI ANNUAL INCREASE RATE O/00
	1980			1985			
	TOPLAM TOTAL	ŞEHİRLER NÜFUSU POPULATION OF CITIES	KÖYLER NÜFUSU POPULATION OF VILLAGES	TOPLAM TOTAL	ŞEHİRLER NÜFUSU POPULATION OF CITIES	KÖYLER NÜFUSU POPULATION OF VILLAGES	
06. ANKARA							
01. ALTINDAĞ	380087	377439	2648	406948	403871	3077	13.65
02. ÇANKAYA	624089	621208	2881	667351	665128	2223	13.40
03. KEÇİÖREN	321394	313701	7693	443390	433559	9831	64.35
04. MAMAK	318171	311228	6943	379460	371904	7556	35.23
05. YENİMAHALLE	299144	277706	21438	382205	360573	21632	49.00
06. AYAŞ	17076	4080	12996	21762	6936	14826	48.49
07. BALA	45158	4193	40965	46940	5477	41463	7.74
08. BEYPAZARI	38568	16971	21597	42008	21672	20336	17.08
09. ÇAMLIDERE	18521	5089	13432	18341	6702	11639	-1.95
10. ÇUBUK	54616	16510	38106	57716	18203	39513	11.04
11. DELİÇE	25262	2331	22931	26894	4752	22142	12.52
12. ELMADAĞ	30354	15111	15243	32967	17019	15948	16.51
13. GÖLBAŞI	25306	10491	14815	31671	18262	13409	44.87
14. GÜDÜL	15688	3353	12335	19460	6008	13452	43.09
15. HAYMANA	56171	6945	49226	60823	8339	52484	15.91
16. KALECİK	28446	5035	23411	27349	5540	21809	-7.86
17. KESKİN	45111	14633	30478	47811	17484	30327	11.62
18. KIRIKKALE	222893	178401	44492	262349	208018	54331	32.59
19. KIZILCAHAMAM	35513	6620	26893	32162	10796	21366	-19.82
20. NALLIHAN	34389	9751	24638	35718	10133	25585	7.58
21. POLATLI	86865	43530	43335	95401	52737	42664	18.74
22. SINCAN	32992	25133	7859	59451	50869	8582	117.77
23. SULAKYURT	20139	4715	15424	20257	6137	14120	1.16
24. Ş.KOCHİSAR	79330	22836	56494	87893	27090	60803	20.50
TOPLAM - TOTAL	2855283	2299010	556273	3306327	2737209	569118	29.33
07. ANTALYA							
00. MERKEZ	259945	189439	70506	338817	261114	77703	52.99
01. AKSEKİ	28603	6815	21788	35311	8353	26958	42.13
02. ALANYA	74148	22190	51958	87080	28733	58347	32.15
03. ELMALI	40586	11816	28770	40357	12280	28077	-1.13
04. FİNİKE	25461	4239	21222	29776	5034	24742	31.31
05. GAZİPAŞA	31606	7991	23615	37604	10221	27383	34.75
06. GÜNDOĞMUŞ	18344	2325	16019	17948	3052	14896	-4.36
07. KAŞ	50640	3158	47482	56683	4002	52681	22.54
08. KORKUTELİ	45235	10615	34620	47012	12039	34973	7.70
09. KUMLUCA	29146	7977	21169	35693	12150	23543	40.52
10. MANAVGAT	73511	14255	59256	87547	21520	66027	34.94
11. SERİK	71481	15955	55526	77321	19214	58107	15.70
TOPLAM - TOTAL	748706	296775	451931	891149	397712	493437	34.83
08. ARTVİN							
00. MERKEZ	29964	14307	15657	32422	18720	13702	15.76
01. ARDANUÇ	21945	3377	18568	19875	3765	16110	-19.81
02. ARHAVİ	17772	6601	10971	19016	9079	9937	13.53
03. BORÇKA	43601	4842	38759	45442	6543	38899	8.27
04. HOPA	29426	10212	19214	31464	11315	20149	13.39
05. ŞAŞAT	45179	4015	41164	38427	4916	33511	-32.37
06. YUSUFELİ	41110	2948	38162	39692	3964	35728	-7.02
TOPLAM - TOTAL	228997	46502	182495	226338	58302	168036	-2.33
09. AYDIN							
00. MERKEZ	173918	74021	99897	201448	90449	110999	29.38
01. BOZDOĞAN	37294	7682	29612	35829	7779	28050	-8.01
02. ÇİNE	65872	13186	52686	67839	14219	53620	5.88
03. GERMENCİK	37918	9569	28349	43251	11780	31471	26.31
04. KARACASU	20490	4835	15655	21292	5027	16265	7.67
05. KOÇARLI	33197	5811	27386	38357	9657	28700	28.89
06. KUŞADASI	21346	14734	6612	29098	21227	7871	61.96
07. KUYUCAK	38160	6532	31628	43295	7188	36107	25.24
08. NAZİLLİ	94790	60003	34787	115077	77627	37450	38.78
09. SOKE	93146	37413	55733	109275	44556	64719	31.93
10. SULTANHIŞAR	20689	4639	16050	22086	5491	16595	13.06
11. YENİPAZAR	15668	6904	8764	14572	7311	9261	11.21
TOPLAM - TOTAL	652488	245329	407159	743419	302311	441108	26.09
10. BALIKESİR							
00. MERKEZ	195899	124051	71848	222589	149989	72600	25.54
01. AYVALIK	34543	19371	15172	38879	21381	17498	23.64
02. BAYLA	24814	2014	22800	23615	2211	21604	-8.21
03. JANDIRMA	80951	53497	27454	93358	70137	23221	28.51
04. BIGADIÇ	46936	8955	37981	49865	11342	38523	12.10
05. BURHANIYE	38620	15522	23098	39670	17313	22357	5.36
06. DÜRSÜNBEY	52264	10293	41971	52723	11222	41501	1.74

15 - İL VE İLÇELERE GÖRE NÜFUS VE YILLIK NÜFUS ARTIŞ ORANI
POPULATION BY PROVINCES AND DISTRICTS AND ANNUAL INCREASE RATE

SAYIM YILI - CENSUS YEAR								YILLIK NÜFUS ARTIŞ ORANI ANNUAL INCREASE RATE 0/00
1980				1985				
İL VE İLÇELER PROVINCES AND DISTRICTS	TOPLAM TOTAL	ŞEHİRLER NÜFUSU POPULATION OF CITIES	KÖYLER NÜFUSU POPULATION OF VILLAGES	TOPLAM TOTAL	ŞEHİRLER NÜFUSU POPULATION OF CITIES	KÖYLER NÜFUSU POPULATION OF VILLAGES		
07. EDREMIT	46185	27145	19040	52160	30159	22001	24.33	
08. ERDEK	28294	10114	18180	30290	11760	18530	13.63	
09. GÖNEN	61811	18966	42845	63562	22090	41472	5.58	
10. HAVRAN	24872	8067	16805	26318	9761	16557	11.30	
11. İVRİNDİ	35760	4274	31486	36652	5247	31405	4.92	
12. KEPSUT	33109	5139	27970	32145	5420	26725	-5.90	
13. MANYAS	30067	4692	25375	29021	5077	23944	-7.08	
14. SAVAŞTEPE	22885	7206	15679	23585	8366	15219	6.02	
15. SİNDİRGI	53058	9078	43980	52223	9536	42687	-3.17	
16. SUSURLUK	43109	15984	27125	43427	16574	26853	1.46	
TOPLAM - TOTAL	853177	344368	508809	910282	407535	502697	12.95	
11. BİLECİK								
00. MERKEZ	36104	15126	20978	39322	18506	20816	17.07	
01. BOZÜYÜK	33346	18052	15294	40588	25130	15458	39.30	
02. GÖLPAZARI	22422	5266	17156	22296	5989	16307	-1.12	
03. OSMANLI	14754	6246	8508	16682	7515	9167	24.56	
04. PAZARYERİ	16645	5977	10668	16274	5991	10283	-4.50	
05. SÖĞÜT	23730	6314	17416	25747	8390	17357	16.31	
TOPLAM - TOTAL	147001	56981	90020	160909	71521	89388	18.07	
12. BİNGÖL								
00. MERKEZ	75520	28146	47374	86988	34024	52964	28.77	
01. GENÇ	41401	7704	33697	42610	8027	34583	5.75	
02. KARLIOVA	30789	5727	25062	32636	5998	26638	11.65	
03. KİĞİ	54035	6267	47768	48790	4091	44699	-20.42	
04. SOLHAN	26957	7153	19804	30524	9059	21465	24.85	
TOPLAM - TOTAL	228702	54997	173705	241548	61199	180349	10.92	
13. BİTLİS								
00. MERKEZ	77295	27137	50158	92174	36073	56101	35.20	
01. ADILCEVAZ	23483	10342	13141	27332	12393	14939	30.35	
02. AHLAT	26639	10422	16217	28983	11163	17820	16.86	
03. HIZAN	33746	2770	30976	38121	4026	34095	24.38	
04. MUTKI	31233	2790	28443	35108	4065	31043	23.39	
05. TATVAN	65512	40296	25216	75125	51906	27219	37.75	
TOPLAM - TOTAL	257908	93757	164151	300843	119626	181217	30.79	
14. BOLU								
00. MERKEZ	87257	38283	48974	100910	50288	50622	29.07	
01. AKCAKOCÇA	29599	9639	19960	30430	11962	18468	5.53	
02. DÜZCE	182907	37858	145049	199569	45077	154492	17.43	
03. GEREDE	63137	9885	53252	65025	13712	51313	5.89	
04. GÖYNÜK	20901	3800	17101	21511	4218	17293	5.75	
05. KIBRISCIK	9267	1648	7619	8208	1737	6471	-24.27	
06. MENGEN	18886	2557	16329	18813	4822	13991	-0.77	
07. MUDURNU	27460	4986	22474	27237	5208	22029	-1.63	
08. SEBEN	11505	2788	8717	11323	3776	7547	-3.18	
09. YİĞİLCA	20832	2125	18707	21752	2987	18765	8.64	
TOPLAM - TOTAL	471751	113569	358182	504778	143787	360991	13.53	
15. BURDUR								
00. MERKEZ	87999	44630	43369	97877	53995	43882	21.27	
01. AĞLASUN	10786	4442	6344	10584	4552	6032	-3.78	
02. BUCAK	45693	18852	26841	48472	20507	27965	11.80	
03. GÖLHİSAR	40712	8283	32429	40049	9284	30765	-3.28	
04. TEFENNİ	20830	4377	16453	22385	5438	16947	14.39	
05. YEŞİLOVA	28989	4432	24557	28635	5131	23504	-2.45	
TOPLAM - TOTAL	235009	85016	149923	248002	98907	149095	10.76	
16. BURSA								
00. MERKEZ	607221	487604	119617	748358	612510	135848	41.79	
01. GEMLİK	48106	26849	21257	57308	36693	20615	35.00	
02. İNEGÖL	97812	45237	52575	106372	54659	51713	16.77	
03. İZNİK	37479	13231	24248	39873	15315	24558	12.38	
04. KARACABEY	65915	24057	41858	65509	25384	40125	-1.23	
05. KELES	22453	2113	20340	22125	2492	19633	-2.94	
06. MUDANYA	31029	10606	20423	32042	12152	19890	6.42	
07. M. KEMALPAŞA	92586	30141	62445	96830	33904	62926	8.96	
08. ORHANELİ	55905	3831	52074	59005	5003	54002	10.79	
09. ORHANGAZI	41764	18733	23031	46482	23168	23314	21.40	
10. YENİŞEHİR	48521	16999	31522	50111	18814	31297	6.44	
TOPLAM - TOTAL	1148791	679401	469390	1324015	840094	483921	28.39	
17. ÇANAKKALE								
00. MERKEZ	62701	39979	22722	73412	48059	25353	31.54	

15 - İL VE İLÇELERE GÖRE NÜFUS VE YILLIK NÜFUS ARTIŞ ORANI
POPULATION BY PROVINCES AND DISTRICTS AND ANNUAL INCREASE RATE

SAYIM YILI - CENSUS YEAR							
1980				1985			YILLIK NÜFUS ARTIŞ ORANI ANNUAL INCREASE RATE 0/00
İL VE İLÇELER PROVINCES AND DISTRICTS	TOPLAM TOTAL	ŞEHİRLER NÜFUSU POPULATION OF CITIES	KÖYLER NÜFUSU POPULATION OF VILLAGES	TOPLAM TOTAL	ŞEHİRLER NÜFUSU POPULATION OF CITIES	KÖYLER NÜFUSU POPULATION OF VILLAGES	
01. AYVACIK	28194	3769	24425	28092	4243	23849	-0.72
02. BAYRAMİÇ	32007	7854	24153	32165	8639	23526	0.98
03. BİGA	74830	16359	58471	75190	17678	57512	0.95
04. BOZCAADA	1722	1722	0	2030	2030	0	32.90
05. ÇAN	42953	15137	27816	48247	19549	28698	23.24
06. ECEABAT	10300	4529	5771	10112	4236	5876	-3.68
07. EZİNE	31044	9357	21687	32591	10455	22136	9.72
08. GELİBOLU	37199	14721	22478	40013	16715	23298	14.58
09. İMROZ	5978	4802	1176	7610	5434	2176	48.27
10. LAPSEKİ	23663	4407	19256	24473	5057	19416	6.73
11. YENİCE	40977	4067	36910	43186	6013	37173	10.50
TOPLAM - TOTAL	391568	126703	264865	417121	148108	269013	12.64
18. ÇANKIRI							
00. MERKEZ	82002	34933	47069	82291	41420	46871	14.77
01. ÇERKEŞ	19123	3675	15448	19170	5863	13307	0.49
02. ELDİVAN	10214	3598	6616	10467	4053	6414	4.89
03. ESKİPAZAR	23063	5007	18056	23612	7280	16332	4.70
04. ILGAZ	26187	5612	20575	23906	7307	16599	-18.22
05. KURŞUNLU	32442	6739	25703	33869	7010	26859	8.60
06. ORTA	21508	3184	18324	21338	3832	17506	-1.58
07. CVACIK	9108	853	8255	8287	1111	7176	-18.89
08. ŞABANÖZÜ	14763	2842	11921	13167	3012	10155	-22.88
09. YAPRAKLI	21518	2882	18636	21857	3606	18251	3.12
TOPLAM - TOTAL	259928	69325	190603	263964	84494	179470	3.08
19. ÇORUM							
00. MERKEZ	168985	75726	93259	187462	96725	90737	20.75
01. ALACA	56724	15649	41075	57544	18056	39488	2.87
02. BAYAT	30465	5366	25099	31916	6021	25895	9.30
03. İSKİLİP	72569	16846	55723	76344	17662	58682	10.14
04. KARGI	31025	5229	25796	29689	5477	24212	-8.80
05. MECİTÖZÜ	34911	5959	28952	35309	6495	28814	2.26
06. ORTAKÖY	12420	2712	9708	12852	3201	9651	6.83
07. OSMANCIK	63018	15477	47541	64937	18014	46923	5.99
08. SUNGURLU	99406	24309	75097	103151	28780	74371	7.39
TOPLAM - TOTAL	569523	167273	402250	599204	200431	398773	10.16
20. DENİZLİ							
00. MERKEZ	206561	135373	71188	251418	169130	82288	39.30
01. ACIPAYAM	79225	5755	73470	85169	7048	78121	14.46
02. BULDAN	23462	10939	12523	24660	11681	12979	9.96
03. ÇAL	60850	3676	57174	60953	4177	56776	0.33
04. ÇAMELİ	21017	2203	18814	21445	2657	18788	4.03
05. ÇARDAK	22277	4872	17405	23740	5785	17955	12.72
06. ÇIVRIL	59357	9343	50014	60797	10847	49950	4.79
07. GÜNEY	15481	7104	8377	16264	7295	8969	9.86
08. KALE	23293	5258	19035	25976	6104	19872	21.80
09. SARAYKÖY	35310	11042	24268	38904	12768	26136	19.38
10. TAVAS	56505	10373	46132	58152	11181	46971	5.74
TOPLAM - TOTAL	603338	205938	397400	667478	248673	418805	20.20
21. DİYARBAKIR							
00. MERKEZ	323448	239931	83517	409127	305940	103187	46.99
01. BİSMİL	61652	19059	42593	76894	24862	52032	44.18
02. ÇERMİK	36893	9798	27095	43238	12566	30672	31.73
03. ÇINAR	35533	6115	29418	42988	8049	34939	38.09
04. ÇÜNGÜŞ	17955	3684	14271	20238	4271	15967	23.93
05. DİCLE	35170	5729	29441	37082	6097	30985	10.58
06. ERGANİ	59359	24218	35141	72511	33209	39302	40.02
07. HANİ	23018	8077	14941	25962	9575	16387	24.07
08. HAZRO	18974	4426	14548	21656	5405	16251	26.44
09. KULP	42047	5619	36428	46977	6679	40298	22.17
10. LİCE	41402	8298	33104	47024	9577	37447	25.46
11. SİLVAN	82699	43624	39075	90808	45825	44983	18.70
TOPLAM - TOTAL	778150	378578	399572	934505	472055	462450	36.61
22. EDİRNE							
00. MERKEZ	105503	71914	33589	120663	86909	33754	26.85
01. ENEZ	13230	2878	10352	12806	2864	9942	-6.51
02. HAYSA	24849	5654	19195	26263	7092	19171	11.06
03. İPSALA	36532	10373	26159	35153	8183	26970	-7.69
04. KEŞAN	65243	28884	36359	71982	34518	37464	19.65
05. LALAPAŞA	11752	1373	10379	11536	1241	10295	-3.71
06. MERİÇ	25871	4287	21584	25921	3925	21996	0.38
07. UZUNKÖPRÜ	80306	27873	52433	85314	33878	51436	12.09

15 - İL VE İLÇELERE GÖRE NÜFUS VE YILLIK NÜFUS ARTIŞ ORANI
POPULATION BY PROVINCES AND DISTRICTS AND ANNUAL INCREASE RATE

SAYIM YILI - CENSUS YEAR							
1980				1985			YILLIK NÜFUS ARTIŞ ORANI ANNUAL INCREASE RATE 0/00
İL VE İLÇELER PROVINCES AND DISTRICTS	TOPLAM TOTAL	ŞEHİRLER NÜFUSU POPULATION OF CITIES	KÖYLER NÜFUSU POPULATION OF VILLAGES	TOPLAM TOTAL	ŞEHİRLER NÜFUSU POPULATION OF CITIES	KÖYLER NÜFUSU POPULATION OF VILLAGES	
TOPLAM - TOTAL	363286	153236	210050	389638	178610	211028	14.00
23. ELAZIĞ							
00. MERKEZ	220053	150975	69078	251097	182296	68801	26.39
01. AĞIN	5355	2651	2704	5266	2900	2366	-3.35
02. BASKİL	26776	5164	21612	27352	6013	21339	4.25
03. KARAKOÇAN	39373	6491	32882	42036	9618	32418	13.08
04. KEBAN	12558	6282	6276	12542	5612	6930	-0.25
05. MADEN	38937	12341	26596	38992	14456	24536	0.28
06. PALU	78901	7112	71789	88512	7562	80950	22.98
07. SIVRICE	18855	4001	14854	17918	5164	12754	-10.19
TOPLAM - TOTAL	440808	195017	245791	483715	233621	250094	18.57
24. ERZİNCAN							
00. MERKEZ	141964	70982	70982	160837	82616	78221	24.96
01. ÇAYIRLI	29372	3964	25408	31023	6340	24683	10.93
02. İLİÇ	13348	1962	11386	11649	2068	9581	-27.22
03. KEMAH	18578	2622	15956	16632	3229	13403	-22.12
04. KEMALIYE	12149	2614	9535	11321	3007	8314	-14.11
05. REFAHIYE	32952	7538	25414	30247	8241	22006	-17.13
06. TERCAN	33933	5546	28387	38276	6806	31470	24.08
TOPLAM - TOTAL	282296	95228	187068	299985	112307	187678	12.15
25. ERZURUM							
00. MERKEZ	262622	190241	72381	307411	246053	61358	31.49
01. AŞKALE	45985	12171	33814	47081	14472	32609	4.71
02. ÇAT	25940	2572	23368	25840	3077	22763	-0.77
03. HİNİS	58595	10684	47911	62661	12161	50500	13.41
04. HORASAN	49087	10208	38879	50730	12402	38328	6.58
05. İSPİR	54084	7257	46827	52267	8042	44225	-6.83
06. KARAYAZI	41498	3887	37611	45649	4137	41512	19.06
07. NARMAN	25172	4596	20576	24989	5254	19735	-1.45
08. ÇLTU	40980	12351	28629	43232	16245	26987	10.69
09. ÇLUR	19937	2333	17604	18452	3050	15402	-15.48
10. PASINLER	61984	19752	42232	60616	15849	44767	-4.46
11. ŞENKAYA	38562	2706	35856	36343	2559	33784	-11.85
12. TEKMAN	31614	2109	29505	34004	2423	31581	14.57
13. TORTUM	45749	4315	41434	46900	5231	41669	4.96
TOPLAM - TOTAL	801809	285182	516627	856175	350955	505220	13.12
26. ESKİŞEHİR							
00. MERKEZ	373988	311557	62431	430670	366765	63905	28.22
01. ÇİFTELER	25880	9809	16071	25955	10806	15149	0.57
02. MAHMUDIYE	12045	5298	6747	11661	5574	6087	-6.47
03. MİHALIÇCIK	37509	4102	33407	35838	4403	31435	-9.11
04. SARICAKAYA	14277	2832	11445	14441	3005	11436	2.28
05. SEYİĞAZI	24691	2910	21781	25657	3600	22057	7.67
06. SIVRİHİSAR	55643	9541	46102	53175	10083	43092	-9.07
TOPLAM - TOTAL	544033	346049	197984	597397	404236	193161	18.71
27. GAZİANTEP							
00. MERKEZ	449392	374290	75102	559111	478635	80476	43.69
01. ARABAN	26868	8213	18655	34076	11176	22900	47.53
02. İSLAMİYE	85605	22255	63350	96504	29031	67473	23.96
03. KİLİS	95419	58335	37084	101818	59876	41942	12.98
04. NİZİP	96367	38967	57400	112644	50067	62577	31.21
05. OĞUZELİ	37903	7847	30056	41477	9547	31930	18.02
06. YAVUZELİ	17143	3011	14132	20860	4606	16254	39.24
TOPLAM - TOTAL	808697	512918	295779	966490	642938	323552	35.64
28. GİRESUN							
00. MERKEZ	86405	45690	40715	94746	55887	38859	18.43
01. ALUCRA	38467	8823	29644	37089	10470	26619	-7.29
02. BULANCAK	74800	16089	58711	76083	19865	56198	3.40
03. DERELİ	36758	4550	32208	37248	4858	32390	2.64
04. ESPIYE	52564	9183	43381	55902	12561	43341	12.31
05. EYNESİL	17369	6599	10770	17811	6629	11182	5.02
06. GÖRELE	48660	7321	41339	51901	12208	39693	12.89
07. KEŞAP	30658	5836	24822	29889	7381	22508	-5.08
08. Ş.KARAHİSAR	34143	13037	21106	39815	18760	21055	30.73
09. TİREBOLU	60259	9983	50276	61667	12356	49311	4.61
TOPLAM - TOTAL	480083	127111	352972	502151	160995	341156	8.98
29. GÜMÜŞHANE							
00. MERKEZ	42628	12735	29893	47929	22067	25862	23.44

15 - İL VE İLÇELERE GÖRE NÜFUS VE YILLIK NÜFUS ARTIŞ ORANI
POPULATION BY PROVINCES AND DISTRICTS AND ANNUAL INCREASE RATE

İL VE İLÇELER PROVINCES AND DISTRICTS	SAYIM YILI - CENSUS YEAR						YILLIK NÜFUS ARTIŞ ORANI ANNUAL INCREASE RATE 0/00
	1980			1985			
	TOPLAM TOTAL	ŞEHİRLER NÜFUSU POPULATION OF CITIES	KÖYLER NÜFUSU POPULATION OF VILLAGES	TOPLAM TOTAL	ŞEHİRLER NÜFUSU POPULATION OF CITIES	KÖYLER NÜFUSU POPULATION OF VILLAGES	
01. BAYBURT	105317	22578	82739	109260	28068	81192	7.35
02. KELKİT	59651	7081	52570	59943	8060	51883	0.97
03. ŞİRAN	31728	6014	25714	31201	6381	24820	-3.34
04. TORUL	35867	2996	32871	35420	4217	31203	-2.50
TOPLAM - TOTAL	275191	51404	223787	283753	68793	214960	6.12
30. HAKKARİ							
00. MERKEZ	38534	18009	20525	43888	20754	23134	26.01
01. BEYTÜŞŞEBAP	19033	2962	16071	21544	3993	17551	24.78
02. ÇUKURCA	16450	2111	14339	20479	4322	16157	43.81
03. ŞEMDİNLİ	17458	1956	15502	23921	5114	18807	62.99
04. ULUDERE	18976	4793	14183	20456	5046	15410	15.02
05. YUKSEKOVA	45012	14287	30725	52357	16334	36023	30.23
TOPLAM - TOTAL	155463	64118	111345	182645	55563	127082	32.22
31. HATAY							
00. MERKEZ	205345	94942	110403	247349	107821	139528	37.22
01. ALTINÖZÜ	43418	4692	38726	53304	5792	47512	41.02
02. DÖRTYOL	111832	25905	85927	129299	30722	98577	29.02
03. HASSA	37948	6317	31631	45541	8254	37287	36.47
04. İSKENDERUN	209815	124824	84991	261644	152096	109548	44.15
05. KIRIKHAN	84417	49891	34526	86560	52780	33780	5.01
06. REYHANLI	73622	31003	42619	69279	37471	31808	-12.16
07. SAMANDAĞI	64998	23672	41326	82934	27477	55457	48.73
08. YAYLADAĞI	24876	5304	19572	26342	6432	19910	11.45
TOPLAM - TOTAL	856271	366550	489721	1002252	428845	573407	31.48
32. ISPARTA							
00. MERKEZ	110918	85529	24443	127898	101215	26683	28.48
01. ATABEY	6509	3543	2966	6646	3894	2752	4.16
02. EĞİRDİR	44059	13361	31644	47679	14265	33414	15.79
03. GELENDÖST	20513	5628	14885	21302	5832	15470	7.54
04. KEÇİBORLU	21522	7705	13817	23501	9610	13891	17.59
05. SEMİRKENT	17822	8333	9489	20734	10329	10405	30.26
06. SÜTÇÜLER	20859	2575	18284	20804	2617	18187	-0.52
07. ŞARKIKARAAĞAÇ	34135	5839	28296	35967	8390	27577	10.45
08. ULUBORLU	7667	5988	1679	8681	7178	1503	24.84
09. YALVAÇ	66112	19730	46382	69632	19968	49664	10.37
TOPLAM - TOTAL	350116	158251	191865	382844	183298	199546	17.87
33. İÇEL							
00. MERKEZ	303275	221661	81614	411654	314350	97304	61.10
01. ANAMUR	71551	23025	48526	84046	28726	55320	32.19
02. ERDEMLİ	79234	21234	58000	89729	26074	63655	24.87
03. GÜLNAR	42668	6837	35831	44897	7511	37386	10.18
04. MUT	50114	14025	36089	53745	15145	38600	13.99
05. ŞİLİFKE	77416	22041	55375	86441	28111	58330	22.05
06. TARSUS	219673	121074	98599	263573	146502	117071	36.43
TOPLAM - TOTAL	843931	429897	414034	1034085	566419	467666	40.64
34. İSTANBUL							
01. ADALAR	18232	18232	0	14785	14785	0	-41.91
02. BAKIRKÖY	882505	882505	0	1238342	1236204	2138	67.75
03. BEŞİKTAŞ	188117	188117	0	204911	204911	0	17.10
04. BEYKÖZ	114812	99157	15655	136063	118697	17366	33.96
05. BEYOĞLU	223360	223360	0	245999	245999	0	19.30
06. EMINÖNÜ	93324	93324	0	93383	93383	0	0.12
07. EYÜP	331507	326541	4966	377187	369887	7300	25.81
08. FATİH	474578	474578	0	497459	497459	0	9.41
09. G. OSMANPAŞA	219026	211733	7293	289841	279127	10714	56.02
10. KADIKÖY	468217	468217	0	577863	577863	0	42.08
11. KARTAL	413839	402850	10989	572546	557644	14882	64.92
12. SARIYER	117659	110469	7190	147503	138416	9087	45.21
13. ŞİŞLİ	467685	467685	0	526526	526526	0	23.70
14. ÜSKÜDAR	366186	354482	11704	490185	467212	22973	58.32
15. ZEYTİNBURNU	124543	124543	0	147849	147849	0	34.30
16. ÇATALCA	89057	7988	81069	117380	10470	106910	55.22
17. SİLİVRİ	53032	13763	39269	55625	15767	39858	9.54
18. ŞİLE	20424	4882	15542	19310	4832	14478	-11.21
19. YALOVA	75787	41823	33964	90228	53857	36371	34.88
TOPLAM - TOTAL	4741890	4514249	227641	5842985	5560908	282077	41.76
35. İZMİR							
00. MERKEZ	843525	800781	42744	995745	946225	49520	33.18
01. BORNOVA	160113	156832	3281	204669	200603	4066	49.10

15 - İL VE İLÇELERE GÖRE NÜFUS VE YILLIK NÜFUS ARTIŞ ORANI
POPULATION BY PROVINCES AND DISTRICTS AND ANNUAL INCREASE RATE

SAYIM YILI - CENSUS YEAR

İL VE İLÇELER PROVINCES AND DISTRICTS	1980			1985			YILLIK NÜFUS ARTIŞ ORANI ANNUAL INCREASE RATE D/100
	TOPLAM TOTAL	ŞEHİRLER NÜFUSU POPULATION OF CITIES	KÖYLER NÜFUSU POPULATION OF VILLAGES	TOPLAM TOTAL	ŞEHİRLER NÜFUSU POPULATION OF CITIES	KÖYLER NÜFUSU POPULATION OF VILLAGES	
02. KARŞIYAKA	274302	268447	5855	348513	342944	5569	47.88
03. ALIAGA	25813	11129	14684	33272	17578	15694	50.76
04. BAYINDIR	44452	12440	32012	50511	17171	33340	25.55
05. BERGAMA	92806	34716	58090	95300	38849	56451	5.30
06. ÇEŞME	13888	8200	5688	16129	10124	6005	29.91
07. DİKİLİ	19255	7637	11618	20169	8201	11968	9.27
08. FOÇA	15387	6576	8811	19197	9035	10162	44.24
09. KARABURUN	7420	1456	5964	7802	2020	5782	10.04
10. KEMALPAŞA	43489	10184	33305	49175	12266	36909	24.57
11. KINIK	29788	12034	17754	35672	15912	19760	36.05
12. KIRAZ	36265	5561	30704	40705	8001	32704	23.09
13. MENEMEN	57289	21832	35457	62915	24998	37917	18.73
14. ÖDEMİŞ	128671	40736	87935	135673	47475	88198	10.59
15. SEFERİHİSAR	12385	6405	5980	14727	8168	6559	34.63
16. SELÇUK	19694	12775	6919	23855	16242	7613	38.33
17. TİRE	70270	32291	37979	73930	35044	38886	10.15
18. TORBALI	56261	15422	40839	62963	18300	44663	22.50
19. URLA	25690	20176	5514	26907	21641	5266	9.25
TOPLAM - TOTAL	1976763	1485630	491133	2317829	1800797	517032	31.83
36. KARS							
00. MERKEZ	102286	58799	43487	113660	69293	44367	21.08
01. ARALIK	16282	3762	12520	18000	4409	13591	20.06
02. ARDAHAN	62600	14912	47688	61372	16895	44477	-3.96
03. ARPAÇAY	58982	3151	55831	57995	3414	54581	-3.37
04. ÇILDIR	34987	2391	32596	32485	2366	30119	-14.83
05. DİĞOR	27104	2242	24862	29611	2675	26936	17.69
06. GÖLE	58168	8041	50127	55928	8850	47078	-7.85
07. HANAK	35566	2290	33276	34274	2685	31589	-7.40
08. İDDİR	77887	24352	53535	89269	29460	59809	27.27
09. KAĞIZMAN	46612	13236	33376	50167	14855	35312	14.69
10. POSOF	23389	2127	21262	22655	2530	20125	-6.37
11. SARIKAMIŞ	66480	22799	43681	65379	23583	41796	-3.34
12. SELİM	33511	3969	29542	34347	4368	29979	4.92
13. SUSUZ	23087	3137	19950	23048	3213	19835	-0.33
14. TUZLUCA	33297	6911	26386	34241	8104	26137	5.59
TOPLAM - TOTAL	700238	172119	528119	722431	196700	525731	6.24
37. KASTAMONU							
00. MERKEZ	88321	35464	52857	98109	46986	51123	21.02
01. ABANA	3821	2013	1808	4043	2624	1419	11.29
02. ARAÇ	38626	4244	34382	35930	4378	31552	-14.47
03. AZDAVAY	31734	2428	29306	27471	3446	24025	-28.85
04. BOZKURT	14686	3025	11661	14172	3945	10227	-7.12
05. CİDE	46628	4593	42035	44099	6034	38065	-11.15
06. ÇATALZEYİN	16238	2167	14071	14896	2986	11910	-17.25
07. DADAY	17396	2663	14733	16532	3260	13272	-10.18
08. DEVREKANI	23506	4868	18638	24751	5624	19127	10.32
09. İNEBOLU	42328	7163	35165	42533	7699	34834	0.96
10. KÜRE	21018	3377	17641	20631	4027	16604	-3.71
11. TAŞKOPRU	56898	8559	48339	57061	10169	46892	0.57
12. TOSYA	49160	19116	30044	50125	21172	28953	3.88
TOPLAM - TOTAL	450360	99680	350680	450353	122350	328003	0.00
38. KAYSERİ							
00. MERKEZ	421123	307280	113843	488429	373937	114492	29.65
01. BÜNYAN	49031	12930	36101	49474	13266	36208	1.79
02. DEVELİ	66048	22491	43557	69801	25944	43857	11.05
03. FELAHİYE	20959	4948	16011	23810	5770	18040	25.50
04. İNCESU	21125	6932	14193	22470	7701	14769	12.34
05. PINARBAŞI	50696	10503	40193	51569	11448	40121	3.41
06. SARIOĞLAN	25286	3504	21782	26444	4046	22398	8.95
07. SARIZ	22484	3704	18780	22820	4808	18012	2.96
08. TOMARZA	40964	8837	32127	42220	10050	32170	6.04
09. YAHYALI	37578	15763	21815	41368	17875	23493	19.21
10. YEŞİLHİSAR	23089	10512	12577	25655	13711	11944	21.07
TOPLAM - TOTAL	778383	407404	370979	864060	488556	375504	20.88
39. KIRKLARELİ							
00. MERKEZ	71129	36296	34833	75290	40881	34409	11.37
01. BABAESKİ	51600	18145	33455	53475	20291	33184	7.13
02. DEMİRKÖY	11857	4345	7512	12474	4732	7742	10.14
03. KOÇAZ	6055	1082	4973	5698	1278	4420	-12.15
04. LÜLEBURGAZ	74129	35689	38440	82053	43420	38633	20.31
05. FEHLİVANKÖY	7688	2883	4805	7421	3008	4413	-7.06
06. PINARHİSAR	25752	10679	15073	26028	11088	14940	2.13
07. VİZE	35198	9730	25468	34659	10082	24577	-3.08

15 - İL VE İLÇELERE GÖRE NÜFUS VE YILLIK NÜFUS ARTIŞ ORANI
POPULATION BY PROVINCES AND DISTRICTS AND ANNUAL INCREASE RATE

SAYIM YILI - CENSUS YEAR							
1980				1985			YILLIK NÜFUS ARTIŞ ORANI ANNUAL INCREASE RATE 0/00
İL VE İLÇELER PROVINCES AND DISTRICTS	TOPLAM TOTAL	ŞEHİRLER NÜFUSU POPULATION OF CITIES	KÖYLER NÜFUSU POPULATION OF VILLAGES	TOPLAM TOTAL	ŞEHİRLER NÜFUSU POPULATION OF CITIES	KÖYLER NÜFUSU POPULATION OF VILLAGES	
TOPLAM - TOTAL	283408	118849	164559	297098	134780	162318	9.43
40. KIRŞEHİR							
00. MERKEZ	96937	49913	47024	111644	64754	46890	28.25
01. ÇİÇEKDAĞI	41673	4851	36822	43593	5867	37726	9.00
02. KAMAN	77370	19996	57374	80132	22317	57815	7.01
03. MUCUR	24517	9205	15312	24787	10545	14242	2.19
TOPLAM - TOTAL	240497	83965	156532	260156	103483	156673	15.71
41. KOCAELİ							
00. MERKEZ	318576	194641	123935	385595	233338	152257	38.18
01. GEBZE	115450	58318	57132	167272	92592	74680	74.15
02. GÜLCÜK	72988	45950	27038	91465	56087	35378	45.13
03. KANDIRA	48250	8161	40089	49312	9329	39983	4.35
04. KARAMÜRSEL	41336	15174	26162	48601	20571	28030	32.38
TOPLAM - TOTAL	596600	322244	274356	742245	411917	330328	43.68
42. KONYA							
00. MERKEZ	430149	350426	79723	521287	439181	82106	38.43
01. AKŞEHİR	91160	40312	50848	96522	45320	51202	11.43
02. BEYŞEHİR	108584	15845	92739	114779	19143	95636	11.09
03. BOZKIR	59241	4753	54488	61236	6750	54486	6.62
04. CİHANBEYLİ	70758	10669	60089	78362	12168	66194	20.41
05. ÇUMRA	74243	20919	53324	85321	24175	61146	27.81
06. DOĞANHIŞAR	29663	7722	21941	30756	8793	21963	7.23
07. EREĞLİ	118919	56931	61988	130719	68749	61970	18.92
08. ERMENEK	57654	12202	45452	62375	14113	48262	15.74
09. HADİM	56767	11079	45688	66292	11574	54718	31.02
10. İLGİN	59239	16762	42477	69016	22539	46477	30.55
11. KADINHANI	39483	13382	26101	43942	15910	28032	21.40
12. KARAMAN	113408	51208	62200	130846	64735	66111	28.60
13. KARAPINAR	55428	23825	31603	60069	26231	33838	16.08
14. KULU	48097	12093	36004	54510	16064	38446	25.03
15. SARAYÖNÜ	29177	8627	20550	32182	10229	21953	19.60
16. SEYDİŞEHİR	69919	30065	39854	76736	37226	39510	18.60
17. YUNAK	50657	7163	43494	54100	9557	44543	13.15
TOPLAM - TOTAL	1562546	693983	868563	1769050	852457	916593	24.82
43. KÜTAYYA							
00. MERKEZ	162434	99436	62998	181531	118773	62758	22.23
01. ALTINTAŞ	29611	3306	26305	33698	5252	28446	25.85
02. DOMANIÇ	20278	2847	17431	21415	3530	17885	10.91
03. EMET	56652	6218	48434	59055	11145	47910	8.30
04. GEDİZ	68243	13654	54589	74370	17416	56954	17.19
05. SİMAV	80101	10723	69378	83126	12877	70249	7.41
06. TAŞANLI	79770	23847	55923	90189	30506	59683	24.55
TOPLAM - TOTAL	497089	162031	335058	543384	199499	343885	17.80
44. MALATYA							
00. MERKEZ	287381	203893	83488	334307	243138	91169	30.25
01. AKÇADAĞ	57463	9548	47915	57638	10285	47353	0.60
02. ARAPKİR	22634	8630	14004	21194	8531	12663	-13.14
03. ARGUVAN	19282	2144	17138	18601	2101	16500	-7.19
04. DARENDE	55263	8941	46322	58962	9093	49869	12.95
05. DOĞANŞEHİR	48556	10172	38384	52648	11242	41406	16.18
06. HEKİMHAN	43653	11355	32298	44106	11579	32527	2.06
07. PÖTÜRGE	49756	4550	45206	47920	4256	43664	-7.51
08. YEŞİLYURT	23008	7146	15862	30433	7398	23035	55.93
TOPLAM - TOTAL	606996	266379	340617	665809	307623	358186	18.49
45. MANİSA							
00. MERKEZ	158982	105123	53859	184452	127012	57440	29.71
01. AKHIŞAR	146444	61492	84952	159388	68553	90855	16.93
02. ALAŞEHİR	25611	74943	49332	82593	29484	53109	19.43
03. DEMİRCİ	53187	14538	38649	58168	16110	42058	17.90
04. GÖRDES	45526	8402	37124	49314	9246	40068	15.98
05. KIRKAĞAÇ	40512	18406	22106	43385	20512	22873	13.70
06. KULA	41546	12780	28766	45531	15019	30512	18.31
07. SALIHLI	111288	51826	59462	125957	63759	62198	24.76
08. SARIĞOL	30530	7939	22591	32907	9441	23466	14.99
09. SARUHANLI	64427	10356	54071	70277	11765	58512	17.38
10. SELENDİ	24019	4965	19054	25779	6168	19611	14.14
11. SOMA	53739	30420	23319	63938	39088	24850	34.75
12. TURGUTLU	96798	55396	41402	108441	65740	42701	22.71
TOPLAM - TOTAL	941941	407254	534687	1050130	481897	568233	21.74

15 - İL VE İLÇELERE GÖRE NÜFUS VE YILLIK NÜFUS ARTIŞ ORANI

POPULATION BY PROVINCES AND DISTRICTS AND ANNUAL INCREASE RATE

SAYIM YILI - CENSUS YEAR							
1980				1985			YILLIK NÜFUS ARTIŞ ORANI ANNUAL INCREASE RATE O/00
İL VE İLÇELER PROVINCES AND DISTRICTS	TOPLAM TOTAL	ŞEHİRLER NÜFUSU POPULATION OF CITIES	KÖYLER NÜFUSU POPULATION OF VILLAGES	TOPLAM TOTAL	ŞEHİRLER NÜFUSU POPULATION OF CITIES	KÖYLER NÜFUSU POPULATION OF VILLAGES	
46. KAHRAMANMARAŞ							
00. MERKEZ	293716	178557	115159	336961	210371	126590	27.47
01. AFŞİN	84199	20084	64115	99517	26805	72712	33.42
02. ANDIRIN	43254	5932	37322	43447	6122	37325	0.89
03. ELBİSTAN	124842	35437	89405	147631	48756	98875	33.53
04. GÖKSUN	54059	12864	41195	58512	15785	42727	15.83
05. PAZARCIK	89757	20015	69742	103261	23382	79879	28.03
06. TÜRKÖĞLU	48205	8493	39712	51143	11207	39936	11.83
TOPLAM - TOTAL	738032	281382	456650	844472	342428	498044	25.99
47. MARDİN							
00. MERKEZ	78020	39137	38883	91139	44085	47054	31.08
01. CİZRE	32633	20003	12630	44732	29496	15236	63.07
02. DERİK	42887	15288	27599	45011	13975	31036	9.66
03. GERCÜŞ	42080	4680	37400	42361	5491	36870	1.33
04. İDİL	36274	6202	30072	39863	8465	31398	18.86
05. KIZILTEPE	73972	30445	43527	90027	40852	49175	39.28
06. MAZIDAĞI	26900	7938	18962	29023	8289	20734	15.19
07. MIDYAT	84625	19951	64674	89038	22169	66869	10.16
08. NUSAYBİN	63561	30982	32579	82720	45178	37542	52.69
09. ÖMERLİ	19004	4548	14456	20967	6221	14746	19.66
10. SAVUR	36372	6100	30272	39751	6708	33043	17.76
11. SİLOPI	28639	6811	21828	37437	13071	24366	53.57
TOPLAM - TOTAL	564967	192085	372882	652069	244000	408069	28.67
48. MUĞLA							
00. MERKEZ	60468	27392	33076	65859	31279	34580	17.08
01. BODRUM	32517	9799	22718	37966	12949	25017	30.98
02. DALAMAN	23063	6915	16148	24634	13179	11455	13.17
03. DAĞÇI	7532	2465	5067	8276	2788	5488	18.83
04. FETHİYE	101879	18834	83045	114384	21442	92942	23.15
05. KÖYCEĞİZ	48131	5346	42785	49874	6232	43642	7.11
06. PARMARİS	19249	7725	11524	24742	9406	15336	50.20
07. MİLAS	81643	20487	61156	91387	23622	67765	22.54
08. ULA	17550	5144	12406	18152	5173	12979	6.74
09. YATAĞAN	46113	7662	38451	51016	10090	40926	20.20
TOPLAM - TOTAL	438145	111769	326376	486290	136160	350130	20.85
49. MUŞ							
00. MERKEZ	146527	40989	105538	165895	42159	123736	24.82
01. BULANIK	63420	9140	54280	70602	10719	59883	21.45
02. MALAZGİRT	49711	14381	35330	58879	16849	42030	33.85
03. VARTO	42748	7083	35665	44116	8750	35366	6.30
TOPLAM - TOTAL	302406	71593	230813	339492	78477	261015	23.13
50. NEVŞEHİR							
00. MERKEZ	90345	40164	50181	106522	50204	56318	32.94
01. AVANCS	34614	8927	25687	36985	9320	27665	13.25
02. DERİNKUYU	18002	6591	11411	19587	7385	12202	16.87
03. GÜLŞEHİR	31593	5172	26421	32290	5970	26320	4.36
04. HACİBEKTAS	21922	5729	16193	20584	5472	15167	-12.59
05. KOZAKLI	26607	6326	19781	27782	7557	20225	8.64
06. ÜRGÜP	33850	6998	26852	34379	9018	25361	3.10
TOPLAM - TOTAL	256933	80407	176526	278129	94871	183258	15.85
51. NIĞDE							
00. MERKEZ	148839	40738	108101	164226	49068	115158	19.67
01. AKSARAY	203229	62927	140302	230250	81056	149194	24.96
02. BOR	69050	23104	45946	71232	20986	50246	6.22
03. ÇAMARDI	20685	3477	17208	20589	3329	17260	-0.93
04. ÇRTAKOY	37707	8920	28787	42139	12150	29989	22.22
05. ULUKIŞLA	32561	6975	25586	31950	5967	25983	-3.78
TOPLAM - TOTAL	512071	146141	365930	560386	172556	387830	18.03
52. ORDU							
00. MERKEZ	132950	52785	80165	151361	80828	70533	25.93
01. AKKUS	49157	4139	45018	50547	5640	44907	5.57
02. AYBASTI	44999	13517	31482	51250	15846	35404	26.01
03. FATSA	112499	22405	90094	118143	29811	88332	9.79
04. GÖLKÖY	58519	12158	46361	67007	10932	56075	27.08
05. KORGAN	31139	11076	20063	34562	12573	21989	20.85
06. KUMRU	35435	6911	28524	39280	9786	29494	20.60
07. NESUDİYE	34264	4940	29324	24368	3181	21187	-68.16

15 - İL VE İLÇELERE GÖRE NÜFUS VE YILLIK NÜFUS ARTIŞ ORANI
POPULATION BY PROVINCES AND DISTRICTS AND ANNUAL INCREASE RATE

SAYIM YILI - CENSUS YEAR								YILLIK NÜFUS ARTIŞ ORANI ANNUAL INCREASE RATE 0/00
1980				1985				
İL VE İLÇELER PROVINCES AND DISTRICTS	TOPLAM TOTAL	ŞEHİRLER NÜFUSU POPULATION OF CITIES	KÖYLER NÜFUSU POPULATION OF VILLAGES	TOPLAM TOTAL	ŞEHİRLER NÜFUSU POPULATION OF CITIES	KÖYLER NÜFUSU POPULATION OF VILLAGES		
08. PERŞEMBE	48311	7263	41048	44912	8202	36710	-14.59	
09. ULUBEY	39822	6399	33423	39577	7760	31817	-1.23	
10. ÜNYE	126440	28227	98213	142850	35508	107342	24.40	
TOPLAM - TOTAL	713535	169820	543715	763857	220067	543790	13.62	
53. RİZE								
00. MERKEZ	154459	43407	111052	163102	50221	112881	10.88	
01. ARDEŞEN	31996	9582	22414	36308	13403	22905	25.28	
02. ÇAMLIHEMŞİN	10858	1668	9190	10888	2415	8473	0.55	
03. ÇAYELİ	58014	14926	43088	58782	16561	42221	2.63	
04. FİNDIKLI	15773	5463	10310	16194	6102	10092	5.26	
05. İKİZDERE	16932	2303	14569	16401	2419	13982	-6.37	
06. KALKANDERE	25276	8591	16685	25430	9107	16323	1.21	
07. PAZAR	47950	10206	37744	47101	11140	35961	-3.57	
TOPLAM - TOTAL	361258	96206	265052	374206	111368	262838	7.04	
54. SAKARYA								
00. MERKEZ	258561	141978	116583	301067	152291	148776	30.44	
01. AKYAZI	69364	14795	54569	73871	17889	55982	12.59	
02. GEYVE	60986	9126	51860	66373	10968	55405	16.92	
03. HENDEK	51768	17303	34465	54795	19717	35078	11.36	
04. KARASU	66852	10157	56695	69360	12155	57205	7.36	
05. KAYNARCA	22247	2288	19959	23828	2926	20902	13.73	
06. SAPANCA	18969	10447	8522	21206	11679	9527	22.29	
TOPLAM - TOTAL	548747	206094	342653	610500	227625	382875	21.32	
55. SAMSUN								
00. MERKEZ	310870	198749	112121	372979	240674	132305	36.42	
01. ALAÇAM	53426	11402	42024	55430	12986	42444	7.36	
02. BAFRA	152550	50213	102337	159550	53482	106068	8.97	
03. ÇARŞAMBA	163738	28422	135316	175829	34189	141640	14.24	
04. MAVZA	61291	15569	45722	63676	17497	46179	7.63	
05. KAVAK	48265	4592	43673	50224	5275	44949	7.95	
06. LADİK	29605	7143	22462	29333	7901	21432	-1.84	
07. TERME	99447	15628	83819	103344	18245	85099	7.68	
08. VEZİRKÖPRÜ	88921	13482	75439	98345	18373	79972	20.14	
TOPLAM - TOTAL	1008113	345200	662913	1108710	408622	700088	19.02	
56. SİİRT								
00. MERKEZ	61955	42291	19664	75680	53884	21796	40.02	
01. BATMAN	102803	86172	16631	129472	110036	19436	46.13	
02. BAYKAN	22228	4465	17763	27437	6665	20772	42.10	
03. BEŞİRİ	21919	3443	18476	25410	4571	20839	29.55	
04. ERUH	41743	3852	37891	43527	4260	39267	8.36	
05. KOZLUK	41731	10157	31574	53026	17421	35605	47.90	
06. KURTALAN	44193	10442	33751	47756	12352	35404	15.50	
07. PERVARI	26045	4800	21245	29205	5005	24200	22.90	
08. SASON	25436	4163	21273	29507	5821	23686	29.69	
09. ŞIRNAK	34677	10997	23680	37367	12141	25226	14.94	
10. ŞİRVAN	22753	3022	19731	26554	4858	21496	29.38	
TOPLAM - TOTAL	445483	183804	261679	524741	237014	287727	32.74	
57. SİNOP								
00. MERKEZ	42745	18328	24417	47437	23148	24289	20.83	
01. AYANCIK	43736	8257	35479	42432	9534	32898	-6.05	
02. BOYABAT	60797	14397	46400	60470	17144	43326	-1.07	
03. DURAĞAN	32945	4389	28556	35158	5472	29686	13.00	
04. ERFELEK	24040	3066	20974	22373	3672	18701	-14.37	
05. GERZE	49179	6327	42852	48066	7370	40696	-4.57	
06. TÜRKELİ	23022	2679	20343	24204	4203	20001	10.01	
TOPLAM - TOTAL	276464	57443	219021	280140	70543	209597	2.64	
58. SİVAS								
00. MERKEZ	239817	172864	66953	265768	198553	67215	20.54	
01. DİVRİÇİ	41420	14679	26741	38382	15974	22408	-15.23	
02. GEMEREK	36625	5469	31156	41915	6114	35801	26.98	
03. GÜRÜN	35524	9492	26032	35485	10073	25412	-0.21	
04. HAFİK	44481	8615	35866	41099	8820	32279	-15.81	
05. İMRANLI	29657	6421	23236	27595	6806	20789	-14.41	
06. KANGAL	54498	6577	47921	54183	9812	44371	-1.15	
07. KOYULHİSAR	26670	3486	23184	24218	4558	19660	-19.28	
08. SUŞEHRİ	57815	11548	46267	61314	14961	46353	11.75	
09. ŞARKIŞLA	64298	12682	51616	67235	15917	51318	8.93	
10. YILDIZELİ	72975	11115	61860	72464	12044	60420	-0.85	
11. ZARA	45830	10267	35563	42351	11704	30647	-15.78	

15 - İL VE İLÇELERE GÖRE NÜFUS VE YILLIK NÜFUS ARTIŞ ORANI
POPULATION BY PROVINCES AND DISTRICTS AND ANNUAL INCREASE RATE

SAYIM YILI - CENSUS YEAR							
1980				1985			
İL VE İLÇELER PROVINCES AND DISTRICTS	TOPLAM TOTAL	ŞEHİRLER NÜFUSU POPULATION OF CITIES	KÖYLER NÜFUSU POPULATION OF VILLAGES	TOPLAM TOTAL	ŞEHİRLER NÜFUSU POPULATION OF CITIES	KÖYLER NÜFUSU POPULATION OF VILLAGES	YILLIK NÜFUS ARTIŞ ORANI ANNUAL INCREASE RATE 0/00
TOPLAM - TOTAL	749610	273215	476395	772209	315336	456873	5.94
59. TEKİRDAĞ							
00. MERKEZ	85257	52093	33164	99133	63215	35918	30.15
01. ÇERKEZKÖY	23970	12908	11062	31125	17902	13223	52.24
02. ÇORLU	77921	47086	30835	89124	59107	30017	26.86
03. HAYRABOLU	45045	13938	31107	46017	16300	29717	4.26
04. MALKARA	58829	15425	43404	62791	18795	43996	13.03
05. MURATLI	19245	8819	10426	19858	10054	9804	6.27
06. SARAY	27206	10101	17105	29609	11831	17778	16.92
07. ŞARKÖY	23269	6900	16369	25064	8474	16590	14.86
TOPLAM - TOTAL	360742	167270	193472	402721	205678	197043	22.01
60. TOKAT							
00. MERKEZ	127801	60855	66946	142027	73008	69019	21.10
01. ALMUS	29167	3749	25418	28830	4491	24339	-2.32
02. ARTOVA	37968	3588	34380	40615	4162	36453	13.47
03. ERBAA	91263	25243	66020	96253	28840	67413	10.64
04. NİKSAR	82224	23655	58569	86985	28348	58637	11.25
05. REŞADİYE	60495	5640	54855	65863	10083	55780	17.00
06. TURHAL	105562	46864	58698	119902	60097	59805	25.47
07. ZİLE	90288	30637	59651	98596	37097	61499	17.60
TOPLAM - TOTAL	624768	200231	424537	679071	246126	432945	16.66
61. TRABZON							
00. MERKEZ	175295	108403	66892	216219	142008	74211	41.96
01. AKÇAABAT	102876	13384	89492	109947	16172	93775	13.29
02. ARAKLI	57227	8250	48977	58756	12051	46705	5.27
03. ARSİN	35043	6892	28151	34335	6479	27856	-4.08
04. ÇAYKARA	34697	1085	33612	33906	2022	31884	-4.61
05. MAÇKA	41208	3989	37219	37680	4614	33066	-17.90
06. OF	81038	4307	76731	88030	11018	77012	16.55
07. SÜRMENE	49131	10075	39056	51551	11408	40143	9.61
08. TONYA	24905	11059	13846	26530	12394	14136	12.64
09. VAKFIKEBİR	100046	13681	86365	99896	15303	84593	-0.30
10. YOMRA	29579	5455	24124	29344	6084	23260	-1.59
TOPLAM - TOTAL	731045	186580	544465	786194	239553	546641	14.54
62. TUNCELİ							
00. MERKEZ	32209	12859	19350	35955	18471	17484	22.00
01. ÇEMİŞKEZEK	14423	3445	10978	13746	3213	10533	-9.61
02. HOZAT	15978	5304	10674	13090	4085	9005	-39.97
03. MAZGİRT	26521	2284	24237	25108	3203	21905	-10.95
04. NAZİMİYE	10947	1717	9230	9766	2349	7417	-22.83
05. OVACIK	19871	2793	17078	18454	2996	15458	-14.79
06. PERTEK	21562	4394	17168	21449	5031	16418	-1.05
07. PÜLÜMÜR	16463	3388	13075	14338	3737	10601	-27.64
TOPLAM - TOTAL	157974	36184	121790	151906	43085	108821	-7.83
63. ŞANLIURFA							
00. MERKEZ	206508	149131	57377	272527	194969	77558	55.47
01. AKÇAKALE	38460	11184	27276	58030	15542	42488	82.26
02. BİRECİK	41048	20081	20967	53564	25998	27566	53.22
03. BOZOVA	36390	5597	30793	48406	9598	38808	57.06
04. CEYLANPINAR	28972	21679	7293	38757	25781	12976	58.19
05. HALFETİ	25852	3258	22594	30700	2333	28367	34.37
06. HİLVAN	21564	5635	15929	28972	7907	21065	59.06
07. SİVEREK	82022	29464	52558	112145	48333	63812	62.56
08. SÜRÜÇ	50664	18892	31772	69425	25660	43765	63.00
09. VİRANŞEHİR	71256	40820	30436	82508	45329	37179	29.32
TOPLAM - TOTAL	602736	305741	296995	795034	401450	393584	55.38
64. UŞAK							
00. MERKEZ	110255	71469	38786	128378	88267	40111	30.43
01. BANAZ	40369	8356	32013	42343	10527	31816	9.54
02. EŞME	38756	8844	29912	40849	10061	30788	10.51
03. KARAHALLI	18059	5801	12258	18753	5923	12830	7.54
04. SİVASLI	19789	4631	15158	21713	6475	15238	18.55
05. ULUBEY	19996	4373	15623	19225	4825	14400	-7.86
TOPLAM - TOTAL	247224	103474	143750	271261	126078	145183	18.55
65. VAN							
00. MERKEZ	143865	92801	51064	165602	110653	58949	32.91
01. BAŞKALE	40948	9770	31178	45985	10615	35370	23.20

15 - İL VE İLÇELERE GÖRE NÜFUS VE YILLIK NÜFUS ARTIŞ ORANI
POPULATION BY PROVINCES AND DISTRICTS AND ANNUAL INCREASE RATE

İL VE İLÇELER PROVINCES AND DISTRICTS	SAYIM YILI - CENSUS YEAR						YILLIK NÜFUS ARTIŞ ORANI ANNUAL INCREASE RATE 0/00
	1980			1985			
	TOPLAM TOTAL	ŞEHİRLER NÜFUSU POPULATION OF CITIES	KÖYLER NÜFUSU POPULATION OF VILLAGES	TOPLAM TOTAL	ŞEHİRLER NÜFUSU POPULATION OF CITIES	KÖYLER NÜFUSU POPULATION OF VILLAGES	
02. ÇATAK	22225	2442	19783	24869	2931	21938	22.48
03. ERCİŞ	73343	27582	45761	89970	36582	53388	40.86
04. GEVAŞ	40152	7410	32742	45013	8607	36406	22.85
05. GÜRPINAR	38289	3228	35061	42356	3556	38800	20.18
06. MURADIYE	61253	10321	50932	73565	12085	61480	36.63
07. ÖZALP	48571	3660	44911	55856	4240	51616	27.95
TOPLAM - TOTAL	468646	157214	311432	547216	189269	357947	30.99
66. YOZGAT							
00. MERKEZ	86932	36349	50583	92108	43686	48422	11.56
01. AKDAĞMADENİ	64076	10192	53884	66029	10911	55118	6.00
02. BOĞAZLIYAN	55807	10827	44980	62570	13041	49529	22.87
03. ÇAYIRLAN	33877	6575	27302	35028	6430	28598	6.68
04. ÇEKEREK	64669	5517	59152	74315	7024	67291	27.80
05. SARIKAYA	41285	7377	33908	45530	10007	35523	19.57
06. SORGUN	80199	19292	60907	86486	24777	61709	15.09
07. ŞEFAATLİ	32609	7670	24939	33979	9672	24307	8.23
08. YERKÖY	44979	21026	23953	49256	26062	23194	18.16
TOPLAM - TOTAL	504433	124825	379608	545301	151610	393691	15.58
67. ZONGULDAK							
00. MERKEZ	231580	109044	122536	250164	117879	132285	15.43
01. BARTIN	128132	20786	107346	147212	25117	122095	27.76
02. ÇAYCUMA	89670	9688	79982	102288	11589	88699	22.38
03. DEVREK	94789	12265	82524	104186	16373	87813	18.90
04. EFLANİ	21843	3183	18660	20145	3062	17083	-16.18
05. EREĞLİ	162362	50105	112257	181548	54837	126711	22.33
06. KARABÜK	131349	84137	47212	142569	94818	47751	16.39
07. KURUÇAŞİLE	10912	1653	9259	11564	1765	9799	11.60
08. SAFRANBOLU	39464	19440	20024	41778	22404	19374	11.39
09. ULUS	44997	2542	42455	45491	2988	42503	2.18
TOPLAM - TOTAL	955098	312843	642255	1044945	350832	694113	17.98

01 - ADANA

İLİ : 01 ADANA
PROVINCE OF

1 - İLÇELERE GÖRE ŞEHİR VE KÖY NÜFUSLARI İLE İLİN YÜZÖLÇÜMÜ VE NÜFUS YOĞUNLUĞU
CITY AND VILLAGE POPULATION BY DISTRICTS AREA AND DENSITY BY PROVINCES

İLÇELER DISTRICTS	TOPLAM TOTAL	ŞEHİRLER NÜFUSU CITY POPULATION	KÖYLER NÜFUSU VILLAGE POPULATION	YÜZÖLÇÜMÜ AREA KM2 (*)	NÜFUS YOĞUNLUĞU DENSITY
TOPLAM - TOTAL	1725940	1142201	583739	17253	100
00 MERKEZ İLÇE PROVINCE CENTER ...	858840	777554	81286		
01 BAĞÇE	28199	15218	12981		
02 CEYHAN	147497	72624	74873		
03 DÜZİÇİ	68936	35750	33186		
04 FEKE	24214	4903	19311		
05 KADIRLI	106938	47609	59329		
06 KARASALI	60601	5899	54702		
07 KARATAŞ	48846	7065	41781		
08 KOZAN	143373	50324	93049		
09 OSMANIYE	154629	103824	50805		
10 POZANTI	17383	7263	10120		
11 SAIMBEYLİ	20528	4329	16199		
12 TUFANBEYLİ	25611	6004	19607		
13 YUMURTALIK	20345	3835	16510		

* YÜZÖLÇÜMÜNE GÖLLER DAHİL DEĞİLDİR.

*LAKES ARE EXCLUDED

İLİ : 01 ADANA
PROVINCE OF

2 - NÜFUS GRUPLARINA GÖRE KÖY SAYISI VE NÜFUS TOPLAMLARI
NUMBER OF VILLAGES AND TOTAL INHABITANTS BY POPULATION GROUPS

NÜFUS GRUPLARI POPULATION GROUPS	KÖY SAYISI NUMBER OF VILLAGES	NÜFUS TOPLAMI TOTAL POPULATION	
GENEL TOPLAM GENERAL TOTAL	737	583739	
TOPLAM - TOTAL	- 2000	700	454175
- 50	7	285	
51 - 100	9	739	
101 - 150	28	3669	
151 - 200	31	5434	
201 - 250	35	7750	
251 - 300	42	11422	
301 - 400	101	35650	
401 - 500	68	30401	
501 - 750	143	89584	
751 - 1000	106	90456	
1001 - 1250	54	60680	
1251 - 1500	38	51472	
1501 - 1750	19	31112	
1751 - 2000	19	35521	
TOPLAM - TOTAL	2001 - 5000	33	94551
2001 - 2250	10	20909	
2251 - 2500	4	9511	
2501 - 2750	2	5255	
2751 - 3000	3	8472	
3001 - 3250	6	18781	
3251 - 4000	5	17923	
4001 - 5000	3	13700	
5001 +	4	35013	

ŞEHİR : İL VE İLÇE MERKEZLERİNİN BE-
LEDİYE SINIRLARI İÇİNDE KALAN
ALAN.

CITY : AREA WITHIN THE MUNICIPAL
BOUNDARIES OF PROVINCE
AND DISTRICT CENTERS.

KÖY : İL VE İLÇE MERKEZLERİNİN BE-
LEDİYE SINIRLARI DIŞINDA KALAN
BUCAK VE KÖY MUHTARLIKLARI.

VILLAGE : SUB-DISTRICT AND MUH-
TARLIKS OUTSIDE THE MUNI-
CIPAL BOUNDARIES OF PRO-
VINCE AND DISTRICT CEN-
TERS.

3 - İLÇE, BUCAK VE KÖY MUMTARLIKLARI İTİBARIYLA NÜFUS SAYISI
POPULATION BY DISTRICT / SUB-DISTRICT AND VILLAGES

İDARİ BİRİMLER		NÜFUS	İDARİ BİRİMLER		NÜFUS
ADMINISTRATIVE UNITS		POPULATION TOPLAM-TOTAL	ADMINISTRATIVE UNITS		POPULATION TOPLAM-TOTAL
00	MERKEZ	İLÇESİ	1	YAKAPINAR	BUCAĞI
	ŞEHİR	777554	000	YAKAPINAR (6M)	2752
0	MERKEZ	BUCAĞI	001	ABDİOĞLU	2884
001	AFLAK	141	002	AKPINAR	799
002	AKKUYU	453	003	AVCILAR	697
003	ALIHOCALI	815	004	BAKLALI	1967
004	AYVALI	37	005	BELÖREN	1238
005	BAYRAMHACILI	114	006	BÜYÜKKAPILI	800
006	BEYCELİ	325	007	CİHADİYE	1726
007	BOYNUYOĞUN	332	008	ÇAMLICA	277
008	BURUK	2051	009	ÇATALPINAR	1060
009	BÜYÜKÇİLDİRİM	501	010	ÇELEMLİ	1749
010	BÜYÜKDİKİLİ	1273	011	DAĞCI	1511
011	CAMİLİ	1139	012	ESENLER	250
012	CAMUZCU	438	013	GEÇİTLİ	2417
013	ÇAKALKUYUSU	266	014	GÖKBÜKET	207
014	ÇAPUTÇU	732	015	GÖZTEPE	934
015	ÇARKIPARE	141	016	GÜVELOĞLU	470
016	ÇAYLI	350	017	HASANBEYLİ	408
017	ÇINARLI	309	018	HEREKLİ	425
018	ÇİÇEKLİ	318	019	KAŞLICA	801
019	ÇİRİŞGEDİĞİ	617	020	KÜTÜKLÜ	495
020	ÇOTLU	1845	021	MÜMINLİ	985
021	DEDEPINARI	174	022	SULUCA	1987
022	DERVİŞLER	355	023	UNLUCE	400
023	DORTAŞAÇ	600	024	YARIMCA	592
024	DUTLUCA	267	025	YENİYAYLA	1297
025	DÜZCE	303	026	YÜREKLİ	1469
026	GERENLİ	569		TOPLAM-TOTAL	30597
027	GÖKÇELER	2371		BUCAK VE KÖYLER TOPLAMI	81286
028	GÖLBAŞI	591	00	MERKEZ İLÇESİ TOPLAMI	858840
029	HAKKİBEYLİ	846	01	BAHÇE	İLÇESİ
030	HIDIRLI	3995		ŞEHİR	15218
031	HOCALI	691	0	MERKEZ	BUCAĞI
032	KABASAKAL	705	001	ARIKLIKAŞ	870
033	KARAHAN	313	002	AŞAĞIKARADERE	384
034	KARAKUYU	549	003	BEKDEMİR	1907
035	KARADMERLİ	155	004	BURGAÇLI	806
036	KARAYUSUFLU	1802	005	ÇOLAKLI	394
037	KARGAKEKEÇ	225	006	GÖKMUSTAFA	197
038	KARLIK	1500	007	HASANBEYLİ (B)	3190
039	KARSLI	270	008	KAMAN	780
040	KAYIŞLI	716	009	KIZLAÇ	1124
041	KILBAŞ	370	010	NOHUT	383
042	KILIÇLI	1399	011	ÖRENCİK	252
043	KIZILKAŞ	1230	012	SAVRANLI	255
044	KİREÇOĞAĞI	139	013	YAYLALIK	757
045	KOYUNCU	362	014	YUKARIKARADERE	1682
046	KOKLÜCE	844		TOPLAM-TOTAL	12981
047	KÖYLÜÖĞLU	327		BUCAK VE KÖYLER TOPLAMI	12981
048	KURTTEPE	1998	01	BAHÇE	İLÇESİ TOPLAMI
049	KUYUNCULAR	503		ŞEHİR	72624
050	KÜÇÜKÇİLDİRİM	362	02	CEYHAN	İLÇESİ
051	KÜÇÜKDİKİLİ	1108		ŞEHİR	72624
052	MENEKŞE	195	0	MERKEZ	BUCAĞI
053	MUSTAFALAR	714	001	AĞAÇPINAR	425
054	MUTLU	799	002	ALTIKARA	83
055	MÜRSELOĞLU	757	003	AZİZLİ	1159
056	SALMANBEYLİ	464	004	BÜYÜKBURHANİYE	205
057	SARIÇAM	617	005	BÜYÜKMANGIT	2177
058	SARIHAMZALI	648		BUCAK VE KÖYLER TOPLAMI	12981
059	SARIHUĞLAR	148	01	BAHÇE	İLÇESİ TOPLAMI
060	SOFULU	599		ŞEHİR	72624
061	ŞAMBAYADI	957	02	CEYHAN	İLÇESİ
062	TURUNÇLU	1260		ŞEHİR	72624
063	YAĞIZLAR	1138	0	MERKEZ	BUCAĞI
064	YALMANLI	728	001	AĞAÇPINAR	425
065	YENİDAM	639	002	ALTIKARA	83
066	YOLGEÇEN	880	003	AZİZLİ	1159
067	YUKARIÇİÇEKLİ	596	004	BÜYÜKBURHANİYE	205
068	ZEYTİNLİ	1714	005	BÜYÜKMANGIT	2177
	TOPLAM-TOTAL	50689			

İLİ : 01 ADANA
PROVINCE OF

3 - İLÇE, BUCAK VE KÖY MUHTARLIKLARI İTİBARIYLA NÜFUS SAYISI
POPULATION BY DISTRICT, SUB-DISTRICT AND VILLAGES

İDARİ BİRİMLER		NÜFUS	İDARİ BİRİMLER		NÜFUS	
ADMINISTRATIVE UNITS		POPULATION TOPLAM-TOTAL	ADMINISTRATIVE UNITS		POPULATION TOPLAM-TOTAL	
006	ÇAKALDERE	516	007	FAYDALI	481	
007	ÇEVRETEPE	582	008	GÜMÜRDÜLÜ	2570	
008	ÇİÇEKLİ	61	009	İSIRGANLI	810	
009	ÇİFTLİKLER	533	010	İNCEYER	322	
010	ÇOKÇAPINAR	562	011	KIVRIKLI	965	
011	DEĞİRMENDERE	785	012	SARIBAHÇE	561	
012	DOKUZTEKNE	1300	013	SOYSALLI	1443	
013	DÖRUK (B)	3322	014	TATLIKUYU	500	
014	DURHASANDEDE	233	015	ÜÇDUT	1130	
015	DUTLUPINAR	901	016	YEŞİLBAHÇE	750	
016	ERENLER	291	017	YEŞİLDAM	829	
017	GÜNDOĞAN	339		TOPLAM-TOTAL	17726	
018	GÜNYAZI	752				
019	HAMDİLİ	2017		BUCAK VE KÖYLER TOPLAMI	74873	
020	HAMİDİYE	110				
021	HAMİTBEY	223	02	CEYHAN	İLÇESİ TOPLAMI	147497
022	HAMİTBEBUCAĞI	752				
023	İMRAN	650	03	DÜZİÇİ	İLÇESİ	
024	İNCETARLA	1156		ŞEHİR	35750	
025	İSALI	601				
026	KILIÇKAYA	407	0	MERKEZ	BUCAĞI	
027	KIZILDERE	1607	001	ALİBOZLU	1179	
028	KÖPRÜLÜ	773	002	ATALAN	1974	
029	KÖRKUYU	1340	003	BAYINDIRLI	1068	
030	KURTKULAĞI (B)	2221	004	BOSTANLAR	1351	
031	KURTPINAR	1338	005	BÜCEKLİ	2364	
032	KUZUCAK	874	006	ÇAMİÇİ	768	
033	KÜÇÜKBURHANİYE	206	007	ÇERÇİOĞLU	1886	
034	KÜÇÜKHANGİT	406	008	ÇİTLİ	728	
035	MERCİMEK	3053	009	ÇOTLU	522	
036	MUSTAFABEYLİ (B)	2836	010	ELBEYLİ	772	
037	NARLIK	599	011	ELLEK (B)	6745	
038	SABIRLAR	175	012	FARSAK	593	
039	SARIKEÇİLİ	294	013	GÖKÇAYIR	1546	
040	SARIMAZI	3341	014	GÜMÜŞ	1146	
041	SELİMİYE	219	015	KARACAÖREN	988	
042	SİRKELİ	741	016	KARACAARLI	1813	
043	SOĞUKPINAR	757	017	KARAGEDİK	1092	
044	TOKTAMIŞ	871	018	KUŞÇU	866	
045	YELLİBEL	266	019	OLUKLU	531	
046	YENİKÖYNAZIMBEY	436	020	PİRSULTANLI	1933	
047	YILANKALE	174	021	SELVERLER	385	
	TOPLAM-TOTAL	42669	022	YARBAŞI	660	
			023	YAZLAMAZLI	1864	
			024	YENİFARSAK	412	
				TOPLAM-TOTAL	33186	
1	KÖSRELİ	BUCAĞI				
000	KÖSRELİ (BM)	3076		BUCAK VE KÖYLER TOPLAMI	33186	
001	ADAPINAR	739				
002	ALTIGÖZ	395	03	DÜZİÇİ	İLÇESİ TOPLAMI	68936
003	BEŞKUYU	573				
004	BURHANLI	1528	04	FEKE	İLÇESİ	
005	ÇATAKLI	1022		ŞEHİR	4903	
006	DEĞİRMENLİ	379				
007	DİKİLİTAŞ	354	0	MERKEZ	BUCAĞI	
008	EKİNYAZI	657	001	AKKAYA	444	
009	ELMAGOLU	373	002	AKOLUK	474	
010	ESKİKENT	953	003	BAĞDATLI	165	
011	GÜNLÜCE	339	004	BAHÇECİK	670	
012	IRMAKLI	462	005	ÇANDIRLAR	703	
013	KARAKAYALI	508	006	ÇÜRÜKLER	175	
014	KAYIKCILI	259	007	GÜBELLİ	332	
015	TATARLI	1000	008	GÜRÜMZE	899	
016	YALAK	511	009	GÜZPINARI	824	
017	YENİKENT	1350	010	HİDİRUSAĞI	324	
	TOPLAM-TOTAL	14478	011	İNCİRCİ	592	
			012	KAYADİBİ	210	
			013	KIRIKUŞAĞI	1256	
			014	KISACIKLI	464	
2	SAGKAYA	BUCAĞI				
000	SAGKAYA (BM) (B)	2359				
001	AĞACLI	201				
002	AKDAM	861				
003	BAŞÖREN	1175				
004	CAMUZAĞILI	1383				
005	ÇATALHÜYÜK	511				
006	DUNLU	875				

İlî : 01 ADANA
 PROVINCE OF

3 - İLÇE, BUCAK VE KÖY MUHTARLIKLARI İTİBARIYLA NÜFUS SAYISI

POPULATION BY DISTRICT / SUB-DISTRICT AND VILLAGES

İDARİ BİRİMLER		NÜFUS	İDARİ BİRİMLER		NÜFUS
ADMINISTRATIVE UNITS		POPULATION TOPLAM-TOTAL	ADMINISTRATIVE UNITS		POPULATION TOPLAM-TOTAL
015	KIZILYER	327	038	KESİKKELLİ	853
016	KOÇYAZI	318	039	KESİM	760
017	KONAKKURAN	529	040	KIZILOMERLİ	1124
018	OLUCAK	326	041	KIZIUSUFLU	1264
019	PAŞALI	1240	042	KİREMITLİ	581
020	SÜPHANDERE	706	043	KOÇLU	1242
021	TENKERLİ	481	044	KÖSELİ	897
022	TOKMANAKLI	649	045	KÖSEPİNARI	674
023	TORTULU	335	046	KÜÇÜKÇINAR	455
024	UĞURLUBAĞ	180	047	KÜMBET	863
025	YAYLAPINAR	163	048	MECİDİYE	752
026	YERĞAKAN	258	049	MEHMETLİ	1406
	TOPLAM-TOTAL	13044	050	NARLIKIŞLA	238
			051	NAŞİDİYE	753
			052	ORUÇBEY	546
			053	ŞKŞÜZLÜ	577
			054	REŞADİYE	772
			055	SARITANIŞMANLI	537
1	MANSURLU BUCAĞI		056	SOFULAR	696
000	MANSURLU (BM)	970	057	SÖĞÜTLÜDERE	445
001	ÇONDU	257	058	ŞAHAPLI	401
002	KALEYÜZÜ	443	059	TAHTAKÖY	652
003	KALKUMAÇ	316	060	TATARLI	549
004	MUSALAR	1159	061	TEKELİ	573
005	ORMANCIK	822	062	TOPRAKTEPE	1247
006	DRUÇLU	670	063	TOZLU	666
007	ŞAHMURATLI	574	064	VAYVAYLI	468
008	YUKARIKEÇİLİ	1056	065	YALNIZDUT	739
	TOPLAM-TOTAL	6267	066	YAZIBOYU	433
			067	YENİGÜN	979
			068	YENİKÖY	334
	BUCAK VE KÖYLER TOPLAMI	19311	069	YEŞİLYAYLA	1000
04	FEKE İLÇESİ TOPLAMI	24214	070	YOĞUNOLUK	1250
			071	YUKARIBOZKUYU	838
05	KADIRLI İLÇESİ		072	YUKARIÇAYANLI	1416
	ŞEHİR	47609	073	YUSUFİZZETTİN	789
				TOPLAM-TOTAL	59329
0	MERKEZ BUCAĞI			BUCAK VE KÖYLER TOPLAMI	59329
001	AKÇATAŞ	1153	05	KADIRLI İLÇESİ TOPLAMI	106938
002	AKDAM	1273			
003	AKKÖPRÜ	424	06	KARASALI İLÇESİ	
004	AKOVA	387		ŞEHİR	5899
005	ALİBEYLİ	1684			
006	ANBERİNARKI	500	0	MERKEZ BUCAĞI	
007	ARMAĞANLI	995	001	AKÇALI	148
008	AŞAĞIBOZKUYU	773	002	AKTAŞ	85
009	AŞAĞIÇAYANLI	788	003	ALTINOVA	288
010	AYDINLAR	1356	004	AŞAĞIBELEMEDİK	137
011	AZAPLI	1214	005	AŞAĞIYIRIKLER	124
012	BAHADIRLI	732	006	AYAKKIF	389
013	BEKEREÇİ	353	007	BARAKDAĞI	600
014	ÇAYGEÇİT	704	008	BAŞKIF	372
015	ÇINAR	554	009	BEYDEMİR	662
016	ÇİÇEKLİDERE	870	010	BOLACALI	85
017	ÇİĞCİK	894	011	BOZCALAR	338
018	ÇİĞDEMLİ	441	012	BOZTAHTA	562
019	DEĞİRMENDERE	659	013	BUCAK	553
020	DURMUŞSOFULAR	442	014	ÇAKALLI	583
021	DÜŞENLİ	913	015	ÇEVLİK	349
022	ELBİSTANLI	2047	016	ÇOCUKLAR	190
023	ERDOĞDU	602	017	ÇORLU	574
024	ESENLİ	391	018	ÇUKUR	830
025	GAFARLI	1828	019	DEMİRÇİT	122
026	GÜZTAŞI	682	020	DURAK	592
027	HACİHALİLOĞLU	266	021	EMELCİK	370
028	HALİTAĞALAR	312	022	ETEKLİ	859
029	HARDALLIK	1141	023	FADIL	174
030	HARKAŞTİĞİ	862	024	GERDİBİ	1303
031	HÖYÜK	204	025	GİLDİRLİ	309
032	KARABACAK	460	026	GÜKHASANLI	185
033	KARAKÜTÜK	1850	027	GÖKKUYU	437
034	KARAGÖMERLİ	706			
035	KARATEPE	1347			
036	KAYASUYU	1310			
037	KERİMLİ	443			

3 - İLÇE, BUCAK VE KÖY MUHTARLIKLARI İTİBARIYLA NÜFUS SAYISI
 POPULATION BY DISTRICT / SUB-DISTRICT AND VILLAGES

İDARİ BİRİMLER ADMINISTRATIVE UNITS	NÜFUS POPULATION TOPLAM-TOTAL	İDARİ BİRİMLER ADMINISTRATIVE UNITS	NÜFUS POPULATION TOPLAM-TOTAL
028 GÜLUŞLU	143	020 UZUNKUYU	281
029 GÜVENÇ	466	021 YENİKÖY	353
030 HACILI	387	022 YETİMLİ	405
031 İNCİRGEDİŞİ	325	023 YÜKSEKÖREN	403
032 KALEDAĞI	681	TOPLAM-TOTAL	22574
033 KAPIKAYA	184		
034 KARAHASANLI	32		
035 KARAKILIÇ	453	BUCAK VE KÖYLER TOPLAMI	54702
036 KARAKUYU	44		
037 KAŞOBA	423	06 KARAIŞALI İLÇESİ TOPLAMI	60601
038 KIRALAN	325		
039 KOCAVELİLER	518		
040 KUYUCU	122	07 KARATAŞ İLÇESİ	
041 KUZGUN	764		
042 KÜÇÜKÇINAR	345	ŞEHİR	7065
043 MARAŞLI	222		
044 MURTUÇKURU	270		
045 NERGİZLİK	179	0 MERKEZ BUCAĞI	
046 PİRİLİ	576	001 ADALI	739
047 SALBAŞ	1594	002 BAHÇE	1865
048 SOĞUTLU	539	003 BEBELİ	559
049 TOPAKTAŞ	218	004 BEYKÖYÜ	134
050 YAĞBASAN	518	005 ÇAKIROREN	506
051 YAZIBAŞI	238	006 ÇAKŞIRLI	246
TOPLAM-TOTAL	20786	007 ÇİMELİ	187
		008 ÇUKURKAMIS	185
		009 DEVELİÖREN	173
		010 DOLAPLI	213
1 ÇATALAN BUCAĞI		011 EĞRİAĞAÇ	397
000 CEVHERLİ (BM)	1078	012 GOKÇELİ	443
001 BEKİRLİ	582	013 GÖLYAKA	304
002 DÖRTLER	488	014 HACIHASAN	356
003 DOŞEKEVİ	412	015 HELVACI	259
004 EĞECİUŞAĞI	256	016 İSAHACILI	146
005 EĞLENCE	450	017 KAMIŞLI	109
006 HACIMUSALI	721	018 KARATAŞ	277
007 KARAYUSUFLU	741	019 KESİK	397
008 KIRIKLI	664	020 KIRHASAN	35
009 KÖRÜKLÜ	487	021 KIZILTAHTA	370
010 KÖSEFAKILI	326	022 KİREMİTLİ	126
011 KUŞÇUSOFULU	368	023 KÖPRÜGÖZÜ	112
012 MEMİŞLİ	42	024 OYMAKLI	587
013 NUHLU	273	025 SİRKENLİ	1181
014 ÖMERLİ	343	026 TERLİKSİZ	145
015 ÖRCÜN	353	027 TOPRAKLI	124
016 SADIKALİ	1039	028 YALNIZCA	213
017 SARIKONAK	197	029 YEMİŞLİ	705
018 SARI MEHMETLİ	538	030 YENİÇE	149
019 TATIK	213	031 YÜZBAŞI	206
020 TOPRAKLI	197	TOPLAM-TOTAL	11448
021 TORUNSOĞAKLI	834		
022 TÜMENLİ	740		
TOPLAM-TOTAL	11342		
		1 DOĞANKENT BUCAĞI	
		000 DOĞANKENT (BM)	3858
2 KARSANTI BUCAĞI		001 AĞZIBÜYÜK	230
000 KARSANTI (BM)(B)	5659	002 AKDAM	239
001 AKÖREN (B)	4596	003 AYDINCİK	120
002 BOZTAHTA	468	004 ÇAŞIRGAN	635
003 BÜYÜKSOFULU	1671	005 ÇİNE	170
004 CERİTLER	1075	006 DANIŞMENT	379
005 DARILIK	160	007 DENİZKUYUSU	165
006 DAYILAR	240	008 HACIALİ	755
007 DÖLEKLİ	912	009 HAVUTLU (B)	4758
008 EĞNER	644	010 IRMAKBAŞI	586
009 GÜKÇE	363	011 KADIKÖY	366
010 İBRİŞİM	344	012 KARAAHMETLİ	267
011 KABASAKAL	320	013 KAYIRLI	239
012 KARAHAN	374	014 PAŞAKÖY	164
013 KICAK	989	015 SAĞDIÇLI	456
014 KIŞLAK	382	016 SAZAK	3407
015 KIZILDAM	500	017 ŞAHİNAŞA	290
016 KÖKEZ	1259	018 ŞEYHMURAT	932
017 KÖPRÜCEK	629	019 TAŞCI	367
018 MAZILIK	90	020 YENİKÖY	270
019 TOPALLI	457	021 YERDELEN	261
		022 YUNUSOĞLU	3246

İLİ : 01 ADANA
 PROVINCE OF

3 - İLÇE, BUCAK VE KÖY MUHTARLIKLARI İTİBARIYLA NÜFUS SAYISI
 POPULATION BY DISTRICT / SUB-DISTRICT AND VILLAGES

İDARİ BİRİMLER		NÜFUS	İDARİ BİRİMLER		NÜFUS
ADMINISTRATIVE UNITS		POPULATION TOPLAM-TOTAL	ADMINISTRATIVE UNITS		POPULATION TOPLAM-TOTAL
023	ZAĞARLI TOPLAM-TOTAL	369 22529	041	İLİCA	1082
			042	İŞİKKAYA	440
			043	İŞİKLİ	853
			044	İDEMKÖY	1063
			045	KABAKTEPE	93
2	TUZLA		046	KARABUCAK	337
000	HAKKİBEY (BM)	2055	047	KARACAÖREN	513
001	CIRIK	220	048	KARAHAMZALI	737
002	ÇAVUŞLU	295	049	KARANEBİLİ	205
003	DAMLAPINAR	289	050	KEMERKÖY	203
004	GÜMÜŞYAZI	394	051	KIBRISLAR	256
005	HASIRABAĞI	290	052	KIZILLAR	1106
006	İNNAPLIHÜYÜĞÜ	404	053	KIZLARSEKİSİ	572
007	KARAGÖÇER	354	054	KOSELİ	428
008	MELETMEZ	278	055	KUYTUCAK	963
009	NALKULAK	820	056	KUYUBELİ	436
010	SARIMSAKLI	47	057	KUYULUK	465
011	TABAKLAR	734	058	MAHYALAR	360
012	TABUR	227	059	MARANKEÇİLİ	452
013	TUZKUYUSU	369	060	MİNNETLİ	201
014	ÜĞÜRKAYA	716	061	ORUÇLU	312
015	YASSIGÖREN	167	062	ÖRENDERE	247
016	YENİMURAT	145	063	ÖZBAŞI	313
	TOPLAM-TOTAL	7804	064	PEKMEZCİ	993
			065	POSTKABASAKAL	1812
			066	SALMANLI	267
	BUCAK VE KÖYLER TOPLAMI	41781	067	SERİFLİ	400
			068	TUFANLI	333
07	KARATAŞ	48846	069	TURGUTLU	938
	İLÇESİ TOPLAMI		070	TURUNÇLU	511
			071	VELİCANLI	274
08	KOZAN		072	YANALERİK	472
	İLÇESİ		073	YASSIÇALI	773
			074	YENİKÖY	486
	ŞEHİR	50324		TOPLAM-TOTAL	51805
0	MERKEZ				
001	ACARMANTAŞ	1138	1	İMAMOĞLU	
002	AKARCA	149		İMAMOĞLU (BM) (B)	16454
003	AKÇALUŞAĞI	728	001	AĞZIKARACA	748
004	AKDAM	1714	002	ALAYBEYİ	669
005	ALAPINAR	177	003	AYVALI	865
006	ANDIL	232	004	ÇÖRTEN	1367
007	ARSLANLI	1372	005	DANACILI	642
008	AYŞEHOCA	1065	006	HACIHASANLI	537
009	BAĞÖZÜ	314	007	KOYUNEVİ	1147
010	BÖZTAHTA	1014	008	MALİHİDİRLİ	1092
011	BUCAK	1784	009	OTLUK	741
012	BULDUKLU	695	010	SAYCA	1085
013	ÇAMDERE	739	011	SAYGEÇİT	1459
014	ÇAMLARCA	273	012	SEVİNÇLİ	1117
015	ÇANDIK	761	013	SOKUTAŞ	350
016	ÇELENUŞAĞI	256	014	UFACIKÖREN	1018
017	ÇOBANPINARI	723	015	YAZITEPE	487
018	ÇOKAK	583		TOPLAM-TOTAL	29778
019	ÇUKURÖREN	524			
020	ÇULLUŞAĞI	391	2	TEPECİKÖREN	
021	ÇÜRÜKLÜ	330		TEPECİKÖREN (BM)	1835
022	DAŞLICA	255	001	AYDIN	989
023	DİKİLİTAŞ	707	002	BAĞTEPE	1658
024	DİLEKKAYA	711	003	CAMİLİ	1044
025	DURALUŞAĞI	221	004	DAMYERİ	824
026	DURMUŞLU	357	005	DOĞANALANI	570
027	DÜZAŞAÇ	371	006	ENİZÇAKIRI	603
028	ERGENEUŞAĞI	907	007	ULUÇINAR	117
029	ESKİKABASAKAL	749	008	ÜÇTEPE	1496
030	ESKİMANTAŞ	768	009	YÜKSEKÖREN	1200
031	FAYDALI	1054	010	ZERDALI	1130
032	FERHATLI	653		TOPLAM-TOTAL	11466
033	GAZİ (B)	3042			
034	GEDİKLİ	503			
035	GÖKÇEYOL	151			
036	GÖKGÖZ	356			
037	GÜNERİ	670			
038	HACİBEYLİ (B)	1764			
039	HACİMİRZALI	1534			
040	HAMAM	3174			

3 - İLÇE, BUCAK VE KÖY MUHTARLIKLARI İTİBARIYLA NÜFUS SAYISI
POPULATION BY DISTRICT / SUB-DISTRICT AND VILLAGES

İDARİ BİRİMLER		NÜFUS	İDARİ BİRİMLER		NÜFUS
ADMINISTRATIVE UNITS		POPULATION TOPLAM-TOTAL	ADMINISTRATIVE UNITS		POPULATION TOPLAM-TOTAL
BUCAK VE KÖYLER TOPLAMI		93049			
08	KOZAN İLÇESİ TOPLAMI	143373	4	YARPUZ BUCAĞI	
			000	YARPUZ (BM)	902
			001	KARATAŞ	48
				TOPLAM-TOTAL	950
09	OSMANIYE İLÇESİ		BUCAK VE KÖYLER TOPLAMI		50805
	ŞEHİR	103824	09	OSMANIYE İLÇESİ TOPLAMI	154629
0	MERKEZ BUCAĞI		10	POZANTI İLÇESİ	
001	AKYARKÖYÜ	973		ŞEHİR	7263
002	ALAHANLI	855	0	MERKEZ BUCAĞI	
003	ARSLANLI	124	001	AKÇA	884
004	ÇARDAK	1143	002	ALPU	163
005	ÇONA	1313	003	BELEMEDİK	80
006	DERELİ	1355	004	ESKİKONACIK	135
007	DEREÖBASI	732	005	FINDIKLI	435
008	DERVİŞLİ	1573	006	GÖKBEZ	631
009	FAKIUŞAĞI	380	007	ÖMERLİ	463
010	GÜKGÖL	283	008	YENİKONACIK	225
011	ISSIZCA	1697		TOPLAM-TOTAL	3016
012	KARACALAR	412			
013	KUMARLI	543	1	KAMIŞLI BUCAĞI	
014	KÜLLÜ	279	000	YUKARIZIRIKLER (BM)	1686
015	NOHUTTEPE	305	001	AŞÇIBEKİRLİ	1107
016	SEKERDERE	1085	002	DAĞDIBİ	784
017	TEHÇİ	1436	003	HAMİDİYE	878
	TOPLAM-TOTAL	14488	004	KARAKIŞLAKÇI	688
			005	YAĞLITAŞ	672
1	KAYPAK BUCAĞI		006	YAZICIK	389
000	KAYPAK (BM)	388	007	YUKARIBELEMEDİK	900
001	ÇAĞŞAK	620		TOPLAM-TOTAL	7104
002	ÇULHALI	261		BUCAK VE KÖYLER TOPLAMI	10120
003	KARAYİĞİT	799	10	POZANTI İLÇESİ TOPLAMI	17383
004	KAYALI	885	11	SAİMBEYLİ İLÇESİ	
005	KIRIKLI	964		ŞEHİR	4329
006	KIZILDERE	556	0	MERKEZ BUCAĞI	
007	ORUÇGAZİ	69	001	AKSAAĞAÇ	654
008	SARAYOVA	425	002	AVCIPINARI	375
009	YANIKKIŞLA	338	003	AYVACIK	639
	TOPLAM-TOTAL	5305	004	BEYPINARI	429
			005	CIVIKLI	276
2	TECİRLİ BUCAĞI		006	CUMHURLU	328
000	TECİRLİ (BM)	1257	007	ÇATAK	383
001	BAHÇE	1149	008	CERALAN	1034
002	CEVDETIYE (B)	4346	009	ÇORAK	362
003	GÖKÇEDAM	1235	010	DEĞİRMENCİUŞAĞI	594
004	KAZMACA	769	011	EYÜPLÜ	355
005	KESMEBURUN	755	012	GEDİKLİ	818
006	KIRMACILI	1626	013	GÜKMENLER	745
007	KIRMITLI (B)	2685	014	GÜRLEŞEN	371
008	KOÇYURDU	955	015	HİMMETLİ	1390
009	KÖYYERİ	341	016	KALEBOYNU	1363
010	ORHANIYE	509	017	KANDİLLİ	762
011	SAKARCALIK	858	018	KAPAKLIKUYU	583
012	SELİMİYE	398	019	KARAKUYU	1363
013	SERPİNAĞZI	290	020	KIZILAĞAÇ	795
014	YENİKÖY	876	021	MAHMUTLU	476
	TOPLAM-TOTAL	18049	022	NALTAŞ	209
			023	PAYAMBURNU	345
3	TOPRAKKALE BUCAĞI				
000	TOPRAKKALE (BM) (B)	6155			
001	ARSLANPINARI	989			
002	BÜYÜKTÜYSÜZ	1007			
003	LALEGÖLÜ	618			
004	MAYMUNSUYU	409			
005	SAYHUYÜĞÜ	753			
006	TÜYSÜZ	2082			
	TOPLAM-TOTAL	12013			

3 - İLÇE, BUCAK VE KÖY MUHTARLIKLARI İTİBARIYLA NÜFUS SAYISI

POPULATION BY DISTRICT , SUB-DISTRICT AND VILLAGES

İDARİ BİRİMLER		NÜFUS	İDARİ BİRİMLER		NÜFUS
ADMINISTRATIVE UNITS		POPULATION TOPLAM-TOTAL	ADMINISTRATIVE UNITS		POPULATION TOPLAM-TOTAL
024	TÜLÜ	275	017	YEŞİLKÖY	2223
025	YARDİBİ	885	018	YUMURTALIK	169
026	YENİKÖY	390	019	ZEYTİNBELİ (B)	2006
	TOPLAM-TOTAL	16199		TOPLAM-TOTAL	16510
	BUCAK VE KÖYLER TOPLAMI	16199		BUCAK VE KÖYLER TOPLAMI	16510
11	SAİMBEYLİ İLÇESİ TOPLAMI	20528	13	YUMURTALIK İLÇESİ TOPLAMI	20345
12	TUFANBEYLİ İLÇESİ		ADANA	İLİ TOPLAMI	1725940
	ŞEHİR	6004			
0	MERKEZ BUCASI				
001	AKÇAL	192			
002	AKPINAR	797			
003	AYVAT	627			
004	BOZGÜNEY	2030			
005	ÇAKIRLAR	692			
006	ÇATALÇAM	1438			
007	ÇUKURKIŞLA	325			
008	DAMLALI	427			
009	DEMIROLUK	470			
010	DOĞANBEYLİ	1260			
011	DOĞANLI	1063			
012	EVCİ	542			
013	FATMAKUYU	302			
014	GÜZELİM	279			
015	HANYERİ	276			
016	İĞDEBELİ	301			
017	KARSAVURAN	618			
018	KAYAPINAR	367			
019	KAYIRCIK	1612			
020	KIRAZLIYURT	872			
021	KOZCAŞIZ	101			
022	ORTAKÖY	474			
023	PEKMEZLİ	835			
024	PINARLAR	431			
025	POLATPINARI	398			
026	ŞARKÖY	857			
027	TAŞPINAR	93			
028	TOZLU	222			
029	YAMANLI	1285			
030	YEŞİLOVA	431			
	TOPLAM-TOTAL	19607			
	BUCAK VE KÖYLER TOPLAMI	19607			
12	TUFANBEYLİ İLÇESİ TOPLAMI	25611			
13	YUMURTALIK İLÇESİ				
	ŞEHİR	3835			
0	MERKEZ BUCASI				
001	ASMALI	724			
002	AYVALIK	630			
003	DEMİRTAŞ	829			
004	DEVECİUŞAĞI	765			
005	GÜLOVASI	888			
006	HAMZALI	586			
007	HAYLAZLI	592			
008	KALDIRIM	1807			
009	KALEMLİ	144			
010	KESMEBURUN	162			
011	KIRMIZIDAM	645			
012	KUZUPINARI	1425			
013	NARLIÖREN	797			
014	SUGÖZÜ	1139			
015	YAHŞİLER	401			
016	YENİKÖY	578			

02 - ADIYAMAN

İLİ

: 02 ADIYAMAN

PROVINCE OF

1 - İLÇELERE GÖRE ŞEHİR VE KÖY NÜFUSLARI İLE İLİN YÜZÖLÇÜMÜ VE NÜFUS YOĞUNLUĞU
CITY AND VILLAGE POPULATION BY DISTRICTS AREA AND DENSITY BY PROVINCES

İLÇELER DISTRICTS	TOPLAM TOTAL	ŞEHİRLER NÜFUSU CITY POPULATION	KÖYLER NÜFUSU VILLAGE POPULATION	YÜZÖLÇÜMÜ AREA KM2 (+)	NÜFUS YOĞUNLUĞU DENSITY
TOPLAM - TOTAL	430728	150991	279737	7614	57
00 MERKEZ İLÇE PROVINCE CENTER ...	139017	71644	67373		
01 BESNİ	84348	17763	66585		
02 ÇELİKHAN	20752	7057	13695		
03 GERGER	32618	4221	28397		
04 GÖLBAŞI	49890	22153	27737		
05 KAHTA	92757	25510	67247		
06 SAMSAT	11346	2643	8703		

* YÜZÖLÇÜMÜNE GÖLLER DAHİL DEĞİLDİR.

*LAKES ARE EXCLUDED

İLİ

: 02 ADIYAMAN

PROVINCE OF

2 - NÜFUS GRUPLARINA GÖRE KÖY SAYISI VE NÜFUS TOPLAMLARI
NUMBER OF VILLAGES AND TOTAL INHABITANTS BY POPULATION GROUPS

NÜFUS GRUPLARI	KÖY SAYISI	NÜFUS TOPLAMI	
POPULATION GROUPS	NUMBER OF VILLAGES	TOTAL POPULATION	
GENEL TOPLAM GENERAL TOTAL	349	279737	
TOPLAM - TOTAL	- 2000	338	244996
- 50	1	18	
51 - 100	1	87	
101 - 150	3	410	
151 - 200	1	180	
201 - 250	6	1383	
251 - 300	5	1393	
301 - 400	46	16049	
401 - 500	40	18081	
501 - 750	96	59214	
751 - 1000	68	58642	
1001 - 1250	42	46947	
1251 - 1500	18	23956	
1501 - 1750	7	11057	
1751 - 2000	4	7579	
TOPLAM - TOTAL	2001 - 5000	11	34741
2001 - 2250	1	2065	
2251 - 2500	2	4772	
2501 - 2750	1	2667	
2751 - 3000	1	2780	
3001 - 3250	2	6234	
3251 - 4000	2	7270	
4001 - 5000	2	8953	
5001 +	0	0	

ŞEHİR : İL VE İLÇE MERKEZLERİNİN BE-
LEDİYE SINIRLARI İÇİNDE KALAN
ALAN.

CITY : AREA WITHIN THE MUNICIPAL
BOUNDARIES OF PROVINCE
AND DISTRICT CENTERS.

KÖY : İL VE İLÇE MERKEZLERİNİN BE-
LEDİYE SINIRLARI DIŞINDA KALAN
BUCAK VE KÖY MUHTARLIKLARI.

VILLAGE : SUB-DISTRICT AND MUH-
TARLIKS OUTSIDE THE MUNI-
CIPAL BOUNDARIES OF PRO-
VINCE AND DISTRICT CEN-
TERS.

İLİ : 02 ADIYAMAN
PROVINCE OF

3 - İLÇE, BUCAK VE KÖY MUHTARLIKLARI İTİBARIYLA NÜFUS SAYISI
POPULATION BY DISTRICT , SUB-DISTRICT AND VILLAGES

İDARİ BİRİMLER		NÜFUS	İDARİ BİRİMLER		NÜFUS
ADMINISTRATIVE UNITS		POPULATION TOPLAM-TOTAL	ADMINISTRATIVE UNITS		POPULATION TOPLAM-TOTAL
00	MERKEZ	İLÇESİ	005	KUYUCAK	543
	ŞEHİR	71644	006	YAZICA	678
			007	YAZLIK	751
				TOPLAM-TOTAL	6017
0	MERKEZ	BUCAĞI	3	KOÇALI	BUCAĞI
001	AHMETHOCA	411	000	KOÇALI (BM)	1151
002	ARDIÇOLUK	985	001	AKÇALI	525
003	AYDINLAR	343	002	BAĞLICA	462
004	BAĞDERE	723	003	ÇATALAĞAÇ	344
005	BOZTEPE	376	004	DOĞANLI	488
006	BÜRKENEK	959	005	GÜKÇAY	549
007	BÜYÜKKAVAKLI	1247	006	KUŞAKKAYA	824
008	BÜYÜKKIRIKLI	912	007	UZUNKÖY	647
009	ÇAMYURDU	650	008	YAZIBAŞI	1242
010	ÇEMBERLİTAŞ	793		TOPLAM-TOTAL	6232
011	DANDIRMAZ	486	4	KUYUCAK	BUCAĞI
012	DAVUTHAN	974	000	KUYUCAK (BM)	844
013	DIŞBUDAK	705	001	AĞAÇKONAK	467
014	DURUKAYNAK	1035	002	BOĞAZÖZÜ	751
015	ESENTEPE	270	003	ÇAMLICA	609
016	GÖLPINAR	335	004	DERİNSU	339
017	GÜZEBAŞI	796	005	ESENCE	128
018	HASANCİK	951	006	KAŞKÖY	1199
019	HASANKENDİ	820	007	KAYATEPE	1266
020	İNCEBAĞ	1058	008	KÖMÜRKÖY	1141
021	İNDERE	736	009	OLGUNLAR	344
022	İPEKLİ	839	010	ORMANIÇI	396
023	KARAGÖL	398	011	PINARYAYLA	1278
024	KARAHÜYÜK	904	012	TAŞGEDİK	364
025	KAYACIK	267	013	VARLIK	489
026	KAYABNU	768	014	YASSIKAYA	543
027	KINDIRALI	782	015	YEDİOLUK	848
028	KIZILCAPINAR	677		TOPLAM-TOTAL	11006
029	KORUKÖY	655		BUCAK VE KÖYLER TOPLAMI	67373
030	KUŞTEPE	590	00	MERKEZ İLÇESİ TOPLAMI	139017
031	LOKMAN	438	01	BEŞNİ	İLÇESİ
032	PAŞAMEZRASI	738		ŞEHİR	17763
033	PAYAMLI	213	0	MERKEZ	BUCAĞI
034	SARIHARMAN	1000	001	AŞAĞIÇÖPLÜ	476
035	ŞEREFLİ	1096	002	BEŞKÖZ	180
036	TEKPINAR	368	003	BURUNÇAYIR	1424
037	TOPEPE	457	004	ÇAKALLI	508
038	ULUDAM	630	005	ÇAYKAYA	1006
039	UZUNPINAR	918	006	ÇİLBOĞAZ	322
040	YAKACIK	943	007	EĞERLİ	1025
041	YARMAKAYA	777	008	ESKİKÖY	805
042	YAYLAKONAK	2423	009	GÜNEYKAŞ	303
043	YENİGÜVEN	506	010	HARMANARDI	311
044	YENİKÖY	233	011	KARAGÜVEÇ	970
	TOPLAM-TOTAL	32185	012	KIZILHİSAR	304
1	AKPINAR	BUCAĞI	013	KURUGÖL	612
000	AKPINAR (BM)	1800	014	OYALI	744
001	AKDERE	438	015	OYRATLI	1277
002	BATTALHUYUK	1248	016	SARIYAPRAK	1562
003	BEBEK	994	017	TAŞLIYAZI	610
004	DOYRAN	1518	018	TOKLU	977
005	DURAK	655	019	UÇGÖZ	1273
006	GÜMÜŞKAYA	864	020	YELBASTI	337
007	İLİCAK	674		TOPLAM-TOTAL	15026
008	KARICIK	1102			
009	KUYULU	1139			
010	KÜLAFHÜYÜK	898			
011	UŞURCA	603			
	TOPLAM-TOTAL	11933			
2	BAĞPINAR	BUCAĞI			
000	BAĞPINAR (BM)	828			
001	BOZHÜYÜK	853			
002	ÇAYLI	586			
003	ÇOBANDEDE	392			
004	HACIMALİL	1386			

İLİ : 02 ADIYAMAN
PROVINCE OF

3 - İLÇE, BUCAK VE KÖY MUHTARLIKLARI İTİBARIYLA NÜFUS SAYISI
POPULATION BY DISTRICT , SUB-DISTRICT AND VILLAGES

İDARİ BİRİMLER		NÜFUS	İDARİ BİRİMLER		NÜFUS
ADMINISTRATIVE UNITS		POPULATION TOPLAM-TOTAL	ADMINISTRATIVE UNITS		POPULATION TOPLAM-TOTAL
1	ÇAKIRHÜYÜK BUCAĞI			BUCAK VE KÖYLER TOPLAMI	66585
000	ÇAKIRHÜYÜK (BM) (B)	2780			
001	AKDURAK	1919	01	BESNİ İLÇESİ TOPLAMI	84348
002	AKKUYU	851			
003	ALIÇLI	376			
004	AŞAĞISÖĞÜTLÜ	874	02	ÇELİKHAN İLÇESİ	
005	ÇAMUŞÇU	532			
006	ÇOMAK	1067		ŞEHİR	7057
007	İNCE	733			
008	KARGALI	397			
009	KESMETEPE	1501	0	MERKEZ BUCAĞI	
010	KONUKLU	992	001	ALTINTAŞ	87
011	KÜSECELİ	1223	002	AŞAĞIKÖY	644
012	KUTLUCA	1248	003	BOZGEDİK	531
013	TETİRLİ	612	004	ÇAMPINAR	18
014	YAZIBEYDİLİ	465	005	GÜLBAĞI	1145
015	YOLDUZU	1038	006	KALECİK	379
016	YUKARISÖĞÜTLÜ	520	007	KORUCAK	424
	TOPLAM-TOTAL	17128	008	KÖSEUŞAĞI	862
			009	MUTLU	1110
			010	ORTAKÖY	411
			011	ÖNCÜ	550
			012	PINARBAŞI (B)	3994
			013	RECEPKÖY	1337
			014	SALKONAK	567
			015	TAŞDAMLAR	807
			016	YAĞIZATLI	829
				TOPLAM-TOTAL	13695
2	KIZILIN BUCAĞI			BUCAK VE KÖYLER TOPLAMI	13695
000	BEŞYOL (BM)	654			
001	HACİHALİL	1145	02	ÇELİKHAN İLÇESİ TOPLAMI	20752
002	KESECİK	1591			
003	KIZILIN	1071			
004	SARIKAYA	1289			
005	SAYÖREN	639			
006	YAZIKARAKUYU	837			
007	YENİKÖY	1012			
	TOPLAM-TOTAL	8238			
3	SUVARLI BUCAĞI		03	GERGER İLÇESİ	
000	SUVARLI (BM) (B)	4200			
001	ÇORAK	468		ŞEHİR	4221
002	KARALAR	450			
003	PINARBAŞI	536			
004	UZUNKUYU	1122	0	MERKEZ BUCAĞI	
005	YAYIKLI	992	001	AÇMA	499
	TOPLAM-TOTAL	7768	002	AĞAÇLI	1336
			003	AŞAĞIDAĞLICA	663
			004	BEŞGÖZE	434
			005	BEYBOSTAN	305
			006	BUDAKLI	401
			007	BURÇAKLI	695
			008	ÇAMIÇI	533
			009	ÇİFTHİŞAR	323
			010	ÇOBANPINARI	1076
			011	DAĞDEVİREN	509
			012	ESKİKENT	718
			013	GEÇİTLİ	548
			014	GÖNEN	400
			015	GÖZPINAR	479
			016	GÜMÜŞKAŞIK	495
			017	GÜNDOĞDU	624
			018	GÜNGENLİ	1435
			019	GÜNGÖRMÜŞ	518
			020	GÜZELSU	1175
			021	KAŞYAZI	820
			022	KESERTAŞ	338
			023	KILIÇ	854
			024	KORULU	509
			025	KOŞARLAR	838
			026	KÖKLÜCE	274
			027	KÜTÜKLÜ	782
			028	NAKIŞLI	746
			029	OYMAKLI	511
			030	SARAYCIK	528
			031	SEYİTMAHMUT	398
			032	SUTEPE	679
			033	UÇKAYA	463
			034	YAĞMURLU	603
			035	YAYLADALI	550
			036	YUKARIDAĞLICA	496
4	ŞAMBAYAT BUCAĞI				
000	ŞAMBAYAT (BM) (B)	3276			
001	ATMALI	1444			
002	BAŞLI	862			
003	DOĞANKAYA	420			
004	TEKAĞAÇ	953			
005	YAYLIMLI	832			
	TOPLAM-TOTAL	7787			
5	TUT BUCAĞI				
000	TUT (BM) (B)	4753			
001	AKÇATEPE	611			
002	BOYUNDERE	943			
003	ÇİFTLİKKÖY	313			
004	HAVUTLU	344			
005	KASLICA	733			
006	KÖSELİ	936			
007	MERYEMUŞAĞI	320			
008	TEPECİK	387			
009	SÖĞÜTLÜ	582			
010	YALANKOZ	716			
	TOPLAM-TOTAL	10638			

İLİ : 02 ADIYAMAN
PROVINCE OF

3 - İLÇE, BUCAK VE KÖY MUHTARLIKLARI İTİBARIYLA NÜFUS SAYISI
POPULATION BY DISTRICT, SUB-DISTRICT AND VILLAGES

İDARİ BİRİMLER		NÜFUS	İDARİ BİRİMLER		NÜFUS
ADMINISTRATIVE UNITS		POPULATION TOPLAM-TOTAL	ADMINISTRATIVE UNITS		POPULATION TOPLAM-TOTAL
TOPLAM-TOTAL		22555	BUCAK VE KÖYLER TOPLAMI		27737
			04	GÜLBAŞI İLÇESİ TOPLAMI	49890
1	TARAKSU BUCAĞI		05	KAHTA İLÇESİ	
000	GÜLYURT (BM)	1669		ŞEHİR	25510
001	CEVİZPINAR	518	0	MERKEZ BUCAĞI	
002	DALLARCA	532	001	ARILI	748
003	DEMİRTAŞ	340	002	BAŞLAR	765
004	KONACIK	1121	003	BELENLİ	465
005	ONEVLER	469	004	BELÜREN	342
006	ORTACA	427	005	BOĞAZKAYA	735
007	YENİBARDAK	766	006	BÖLÜKYAYLA	2065
	TOPLAM-TOTAL	5842	007	BÜYÜKBEY	477
BUCAK VE KÖYLER TOPLAMI		28397	008	ÇAKİREŞME	744
03	GERGER İLÇESİ TOPLAMI	32618	009	ÇALTILI	619
04	GÜLBAŞI İLÇESİ		010	ÇATALTEPE	1001
	ŞEHİR	22153	011	ÇAYBAŞI	789
0	MERKEZ BUCAĞI		012	ÇIRALIK	829
001	AKÇAKAYA	394	013	ÇOBANLI	374
002	AKTOPRAK	310	014	ÇUKURTAŞ	546
003	AŞAĞIAZAPLI	671	015	DUTKÖY	467
004	BAĞLARBAŞI	224	016	ERİKDERE	586
005	BALKAR	1994	017	GÜZELÇAY	648
006	ÇATALTEPE	692	018	KOZAĞAÇ	300
007	HACILAR	349	019	KÜSELER	804
008	KARABAŞLI	745	020	MÜLKÖY	587
009	KARABURUN	1242	021	NARSIRTI	371
010	MÉYDANKÖY	868	022	ORTANCA	748
011	OZAN	965	023	SALKIMBAĞI	718
012	ÖRENLİ	141	024	SARIDANA	282
013	SAVRAN	1282	025	ŞEYHBABA	334
014	YARBAŞI	560	026	YELKOVAN	540
015	YEŞİLOVA	767	027	ZEYTİNKÖY	242
016	YUKARIÇUPLU	424		TOPLAM-TOTAL	17126
017	YUKARIKARAKUYU	522	1	AKINCILAR BUCAĞI	
	TOPLAM-TOTAL	12150	000	AKINCILAR (BM)	1168
1	BELÜREN BUCAĞI		001	ADALI	1049
000	BELÜREN (BM) (B)	3079	002	DARDAĞAN	507
001	AŞAĞIKARAKUYU	464	003	ESKİTAŞ	820
002	AŞAĞINASIRLI	518	004	GELDİBULDU	1866
003	ÇATALAĞAÇ	943	005	GÜÇERİ	359
004	ÇELİKKÖY	871	006	GÜDÜLGE	622
005	GEDİKLİ	522	007	İKİZCE	1114
006	HAYDARLI	750	008	MENZİL	315
007	KÖSÜKLÜ	415	009	OLUKLU	1084
008	YUKARINASIRLI	1041	010	TUĞLU	679
	TOPLAM-TOTAL	8603	011	ULUPINAR	1246
2	HARMANLI BUCAĞI		012	YİĞİNAK	763
000	HARMANLI (BM) (B)	3155		TOPLAM-TOTAL	11592
001	AKÇABEL	1142	2	DAMLACIK BUCAĞI	
002	CANKARA	343	000	DAMLACIK (BM)	1252
003	HAMZALAR	980	001	ÇATBAHÇE	756
004	KALEMKAŞ	1046	002	DOLUCA	1350
005	YAYLACIK	318	003	KIRAN	1508
	TOPLAM-TOTAL	6984	004	KOCANISAR	668
			005	KOÇTEPE	1120
			006	SIRAKAYA	308
			007	SERİNDERE	1343
			008	SÜĞÜTLÜBAHÇE	431
			009	TAŞKALE	958
			010	TEĞMENLİ	539
				TOPLAM-TOTAL	10233
			3	NARINCE BUCAĞI	

İLİ : 02 ADIYAMAN
 PROVINCE OF

3 - İLÇE, BUCAK VE KÖY MUHTARLIKLARI İTİBARIYLA NÜFUS SAYISI
 POPULATION BY DISTRICT / SUB-DISTRICT AND VILLAGES

İDARİ BİRİMLER	NÜFUS	İDARİ BİRİMLER	NÜFUS
ADMINISTRATIVE UNITS	POPULATION TOPLAM-TOTAL	ADMINISTRATIVE UNITS	POPULATION TOPLAM-TOTAL
000 NARINCE (BM)	1090		
001 AKDOĞAN	1019		
002 ALIDAMI	1148		
003 AYDINPINAR	429		
004 BAĞBAŞI	1158		
005 BALLI	407		
006 BOSTANLI	938		
007 BOZPINAR	387		
008 BÜYÜKBAG	756		
009 DUMLU	505		
010 ECELER	303		
011 EKİNCİ	243		
012 ERİKLİ	808		
013 GÜKÇE	843		
014 GÖLGELİ	645		
015 KARADUT	1415		
016 KAVAKLI	479		
017 TUTENOCAK	721		
018 YAPRAKLI	744		
TOPLAM-TOTAL	14038		
4 SİNCİK (BM) BUCAĞI			
000 YARPUZLU (BM)	1309		
001 ALANCIK	1260		
002 ARIKONAK	661		
003 CAMDERE	1037		
004 DİLEKTEPE	565		
005 HASANLI	366		
006 HÜSEYİNLİ	1708		
007 İNLIÇE	2667		
008 KARAKÜSE	576		
009 NARLI	370		
010 SAKIZ	846		
011 SERİNCE	544		
012 SİNCİK	2349		
TOPLAM-TOTAL	14258		
BUCAK VE KÖYLER TOPLAMI	67247		
05 KAHTA İLÇESİ TOPLAMI	92757		
06 SAMSAT İLÇESİ			
SEHİR	2643		
0 MERKEZ BUCAĞI			
001 BAĞARASI	428		
002 BALCILAR	228		
003 BAYIRLI	448		
004 ÇİÇEK	485		
005 DOĞANCA	517		
006 GÜLTARLA	446		
007 GÜLPINAR	310		
008 KIRMACIK	631		
009 KOVANOLUK	822		
010 KUMLUCA	403		
011 OVACIK	141		
012 ÖRENTAŞ	693		
013 SÜTBULAK	582		
014 TAŞKUYU	793		
015 TEPEÖNÜ	523		
016 UZUNTEPE	630		
017 YARIMBAĞ	623		
TOPLAM-TOTAL	8703		
BUCAK VE KÖYLER TOPLAMI	8703		
06 SAMSAT İLÇESİ TOPLAMI	11346		
ADIYAMAN İLİ TOPLAMI	430728		

03 - AFYONKARAHİSAR

İLİ : 03 AFYON
PROVINCE OF

1 - İLÇELERE GÖRE ŞEHİR VE KÖY NÜFUSLARI İLE İLİN YÜZÖLÇÜMÜ VE NÜFUS YOĞUNLUĞU
CITY AND VILLAGE POPULATION BY DISTRICTS AREA AND DENSITY BY PROVINCES

İLÇELER DISTRICTS	TOPLAM TOTAL	ŞEHİRLER NÜFUSU CITY POPULATION	KÖYLER NÜFUSU VILLAGE POPULATION	YÜZÖLÇÜMÜ AREA KM2 (*)	NÜFUS YOĞUNLUĞU DENSITY
TOPLAM - TOTAL	666978	229790	437188	14230	47
00 MERKEZ İLÇE PROVINCE CENTER ...	169441	87033	82408		
01 BOLVADİN	55427	35509	19918		
02 ÇAY	38081	13203	24878		
03 DAZKIRI	41092	6102	34990		
04 DİNAR	74608	28598	46010		
05 EMİRDAĞ	64128	17289	46839		
06 İNSANİYE	28346	2222	26124		
07 SANDIKLI	79277	19398	59879		
08 SINCANLI	49338	5049	44289		
09 SULTANDAĞI	23304	5385	17919		
10 ŞUHUT	43936	10002	33934		

* YÜZÖLÇÜMÜNE GÜLLER DAHİL DEĞİLDİR.

*LAKES ARE EXCLUDED

İli : 03 AFYON
PROVINCE OF

2 - NÜFUS GRUPLARINA GÖRE KÖY SAYISI VE NÜFUS TOPLAMLARI
NUMBER OF VILLAGES AND TOTAL INHABITANTS BY POPULATION GROUPS

NÜFUS GRUPLARI	KÖY SAYISI	NÜFUS TOPLAMI	
POPULATION GROUPS	NUMBER OF VILLAGES	TOTAL POPULATION	
GENEL TOPLAM GENERAL TOTAL	488	437188	
TOPLAM - TOTAL	- 2000	431	250805
- 50	1	0	
51 - 100	10	819	
101 - 150	21	2651	
151 - 200	33	5765	
201 - 250	25	5632	
251 - 300	27	7469	
301 - 400	60	20697	
401 - 500	46	20480	
501 - 750	103	63561	
751 - 1000	42	37088	
1001 - 1250	29	33011	
1251 - 1500	16	22422	
1501 - 1750	11	18106	
1751 - 2000	7	13104	
TOPLAM - TOTAL	2001 - 5000	48	128489
2001 - 2250	18	38059	
2251 - 2500	9	21364	
2501 - 2750	5	13008	
2751 - 3000	3	8792	
3001 - 3250	6	18701	
3251 - 4000	2	7029	
4001 - 5000	5	21536	
5001 +	9	57894	

ŞEHİR : İL VE İLÇE MERKEZLERİNİN BE-
LEDİYE SINIRLARI İÇİNDE KALAN
ALAN.

CITY : AREA WITHIN THE MUNICIPAL
BOUNDARIES OF PROVINCE
AND DISTRICT CENTERS.

KÖY : İL VE İLÇE MERKEZLERİNİN BE-
LEDİYE SINIRLARI DIŞINDA KALAN
BUCAK VE KÖY MUHTARLIKLARI.

VILLAGE : SUB-DISTRICT AND MUH-
TARLIKS OUTSIDE THE MUNI-
CIPAL BOUNDARIES OF PRO-
VINCE AND DISTRICT CEN-
TERS.

3 - İLÇE, BUCAK VE KÖY MUMTARLIKLARI İTİBARIYLA NÜFUS SAYISI
POPULATION BY DISTRICT / SUB-DISTRICT AND VILLAGES

İDARİ BİRİMLER		NÜFUS	İDARİ BİRİMLER		NÜFUS
ADMINISTRATIVE UNITS		POPULATION TOPLAM-TOTAL	ADMINISTRATIVE UNITS		POPULATION TOPLAM-TOTAL
00	MERKEZ İLÇESİ		011	KONARI	999
	ŞEHİR	87033	012	OLUKPINAR	590
0	MERKEZ BUCAĞI		013	SELİMİYE	167
001	AKÇIN	1014	014	SEYDİLER	1387
002	ANITKAYA (B)	2403		TOPLAM-TOTAL	17215
003	ATAKÖY	2014		BUCAK VE KÖYLER TOPLAMI	82408
004	BELKARACAÖREN	665	00	MERKEZ İLÇESİ TOPLAMI	169441
005	BAYATCIK	165			
006	BAYRAMGAZI	262	01	BOLVADİN İLÇESİ	
007	BEYYAZI	1961		ŞEHİR	35509
008	BOSTANLI	713			
009	BOZDOĞAN	636	0	MERKEZ BUCAĞI	
010	BURHANİYE	61	001	BÜYÜKKARABAĞ (B)	2347
011	BÜYÜKKALECİK (B)	3073	002	DEREKARABAĞ	739
012	ÇAKIRKÖY	500	003	DİPEVLER	530
013	ÇAVDARLI	980	004	DİŞLİ (B)	5121
014	ÇAYIRBAĞ	2290	005	HAMİDİYE	531
015	ÇIKRIK	1499	006	KARAYOKUŞ	908
016	DEĞİRMENAYVALI	2011	007	KEMERKAYA (B)	3768
017	DEMİRÇEVRE	711	008	KURUCAOVA	1201
018	ERKMEN	1734	009	ORTAKARABAĞ (*)	0
019	FETHİBEY	1737	010	ÖZBURUN (B)	3187
020	İSMAİLKÖY	469	011	TAŞAĞIL	174
021	KAPLANLI	278	012	TAŞLIDERE	430
022	KARAARSLAN	816	013	YÜRÜKKARACAÖREN	982
023	KIŞLACIK	775		TOPLAM-TOTAL	19918
024	KOZLUCA	543		BUCAK VE KÖYLER TOPLAMI	19918
025	KÜPRÜLÜ	962	01	BOLVADİN İLÇESİ TOPLAMI	55427
026	KUMARTAS	1244			
027	KUÇUKÇOBANLI	431	02	ÇAY İLÇESİ	
028	KUÇUKKALECİK	580		ŞEHİR	13203
029	NURİBEY	2026			
030	OLUCAK	600	0	MERKEZ BUCAĞI	
031	OMUZCA	193	001	AKKONAK (B)	2431
032	SAADET	60	002	ARMUTLU	307
033	SADIKBEY	1170	003	AYDOĞMUŞ	462
034	SALAR	2144	004	BULANIK	589
035	SARAYDÜZÜ	607	005	CUMHURİYET	244
036	SARIK	855	006	ÇAYIRPINAR	600
037	SUSUZ	2642	007	ÇAYIRYAZI	501
038	SÜLÜN	1760	008	DERESİNEK	2244
039	YARIMCA	96	009	DEVEDEREŞİ	675
	TOPLAM-TOTAL	42680	010	DOĞANKÖY	1594
1	ÇOBANLAR BUCAĞI		011	GÜCEN	304
000	ÇOBANLAR (BM) (B)	6209	012	İNLİ	2168
001	AKKOYUNLU	287	013	KADIKÖY	376
002	DEĞİRMENDERE	609	014	KARAMIK	996
003	GEBECİLER	2176	015	KARAMIKKARACAÖREN (B)	5355
004	GÖYNÜK	916	016	KILICIYAKA	569
005	GÖZSÜZLÜ	175	017	KOÇBEYLİ	1160
006	İŞIKLAR (B)	4169	018	MALTEPE	514
007	KALEKÖY	634	019	ORHANIYE	321
008	KIZILDAĞ	1443	020	PAZARAĞAÇ (B)	2199
009	KOCAÖZ	1615	021	PINARKAYA	681
010	SULUMENLİ (B)	4280	022	UYANIK	588
	TOPLAM-TOTAL	22513		TOPLAM-TOTAL	24878
2	İSCEHİSAR BUCAĞI			BUCAK VE KÖYLER TOPLAMI	24878
000	İSCEHİSAR (BM) (B)	7313	02	ÇAY İLÇESİ TOPLAMI	38081
001	ALANYURT	1720			
002	BAHÇECİK	101			
003	CEVİZLİ	430			
004	ÇALIŞLAR	982			
005	ÇATAĞIL	515			
006	DOĞANLAR	633			
007	DOĞLAT	283			
008	GÜKÇEYAYLA	310			
009	KARAĞAÇ	1211			
010	KARAKAYA	574			

(*) KÖY TÜZEL KİŞİLİĞİ DEVAM ETMEKTE OLUP, NÜFUS BULUNMAMAKTADIR - IT IS STILL A LEGAL PERSON WITH NO POPULATION

İLİ : 03 AFYON
 PROVINCE OF

3 - İLÇE, BUCAK VE KÖY MUMTARLIKLARI İTİBARIYLA NÜFUS SAYISI
 POPULATION BY DISTRICT, SUB-DISTRICT AND VILLAGES

İDARİ BİRİMLER		NÜFUS	İDARİ BİRİMLER		NÜFUS
ADMINISTRATIVE UNITS		POPULATION TOPLAM-TOTAL	ADMINISTRATIVE UNITS		POPULATION TOPLAM-TOTAL
03	DAZKIRI İLÇESİ		015	ELDERE	80
	ŞEHİR	6102	016	GENÇALİ	271
0	MERKEZ BUCAĞI		017	GÖKÇELİ	96
001	AKARCA	390	018	İNCESU	657
002	AKYARMA	651	019	KABAKLI	147
003	ARIKÖY	302	020	KARAHACILI	677
004	AŞAĞIYENİCE	412	021	KARAKUYU	538
005	BARAKLI	1008	022	KIZILLI	279
006	BOSTANCI	153	023	KÖRPELLİ	119
007	BOZAN	911	024	OĞULLAR	410
008	ÇİFTLİK	579	025	PALAZ	156
009	ĐARICILAR	324	026	PINARLI	409
010	EVÇİLER (B)	5012	027	SÜTLAÇ	651
011	GÖKÇEK	1616	028	TEKİN	422
012	HASANDEDE	404	029	TUGAYLI	101
013	HİSARALAN	272	030	YAKAKÖY	193
014	İDRİS	406	031	YAPAĞILI	339
015	KARAAĞAÇKUYUSU	643	032	YELALAN	207
016	KIZILOREN	1211	033	YEŞİLÇAT	673
017	KÖRKÜYÜ	385	034	YEŞİLMÜYÜK	1017
018	MADENLER	376	035	YÜKSEL	318
019	ORTULU	174		TOPLAM-TOTAL	12849
020	SARIKAVAK	329	1	DOMBAYOVA BUCAĞI	
021	YAYLAKÖY	182	000	ULUKÖY (BM) (B)	2553
022	YORGALAR	797	001	AFŞAR	507
023	YUKARIYENİCE	705	002	AKÇA	482
024	YÜREĞİL	1526	003	AKGÜN	1015
	TOPLAM-TOTAL	18768	004	CUMHURİYET	376
1	BAŞMAKÇI BUCAĞI		005	ÇAĞLAYAN	353
000	BAŞMAKÇI (BM) (B)	9572	006	ÇAYÜSTÜ	505
001	AKKEÇİLİ	460	007	DOMBAY	239
002	AKKOYUNLU	298	008	KARABEDİR	307
003	AKPINAR	523	009	KARATAŞ	305
004	BELTARLA	390	010	KAZANPINAR	383
005	ÇEVLİK	156	011	KEKLİCEK	132
006	ÇİĞRİ	1222	012	MURATLI	91
007	HIRKAKÖY	382	013	YEŞİLYURT	186
008	KÜLLÜCE	208		TOPLAM-TOTAL	7434
009	OVACIK	639	2	HAYDARLI BUCAĞI	
010	SARIKÖY	652	000	HAYDARLI (BM) (B)	7475
011	YAKAKÖY	941	001	AKÇİN	241
012	YASSIOREN	292	002	AKPINARLI	702
013	YUKARIBELTARLA	487	003	ALPASLAN	690
	TOPLAM-TOTAL	16222	004	BAĞCILAR	535
	BUCAK VE KÖYLER TOPLAMI	34990	005	ÇİÇEKTEPE	731
03	DAZKIRI İLÇESİ TOPLAMI	41092	006	ÇÜRÜKLÜ	261
04	DİNAR İLÇESİ		007	DOĞANLI	1192
	ŞEHİR	28598	008	ERGENLİ	250
0	MERKEZ BUCAĞI		009	GÖÇERLİ	868
001	ALACAATLI	73	010	KADILAR	1042
002	AVDAN	349	011	KINIK	2044
003	BADEMLİ	497	012	OCAKLI	610
004	BELENPINAR	180	013	OKÇULAR	483
005	BİLGİÇ	136	014	TATARLI (B)	6605
006	BURUNKAYA	461		YIPRAK	1998
007	BULUÇALANI	407		TOPLAM-TOTAL	25727
008	CERİTYAYLASI	207		BUCAK VE KÖYLER TOPLAMI	46010
009	ÇAKICI	536	04	DİNAR İLÇESİ TOPLAMI	74608
010	ÇAMLI	120	05	EMİRDAĞ İLÇESİ	
011	ÇAPALI	532		ŞEHİR	17289
012	ÇOBANSARAY	479	0	MERKEZ BUCAĞI	
013	DİKİCİ	653	001	ADAYAZI	1006
014	DUMANKÖY	459	002	AĞILCIK	262

3 - İLÇE, BUCAK VE KÖY MUHTARLIKLARI İTİBARIYLA NÜFUS SAYISI
POPULATION BY DISTRICT, SUB-DISTRICT AND VILLAGES

İDARİ BİRİMLER		NÜFUS	İDARİ BİRİMLER		NÜFUS	
ADMINISTRATIVE UNITS		POPULATION TOPLAM-TOTAL	ADMINISTRATIVE UNITS		POPULATION TOPLAM-TOTAL	
003	ALİBEYCE	354	018	YARIKKAYA	303	
004	AŞAĞIKURUDERE	308	019	YENİKÖY	1126	
005	BALCAM	261		TOPLAM-TOTAL	16114	
006	BAŞKONAK	773				
007	BEYKÖYÜ	205				
008	ÇATALLI	563				
009	ÇİFTLİKKÖY	629	3	UMRANIYE	BUCAĞI	
010	DAĞILGAN	169	000	UMRANIYE (BM)	337	
011	DEREKÖY	477	001	ABLAK	320	
012	ELHAN	545	002	AYDINYAKA	191	
013	EMİRİN	298	003	BAĞLICA	572	
014	GÖKÇEYAKA	361	004	BEYÖREN	147	
015	GÖMÜ	1096	005	BURUNARKAÇ	98	
016	GÜNEYSARAY	665	006	CAMİLİ	230	
017	HAMZAHACILI	432	007	DAĞINIK	84	
018	HİSARKÖY	140	008	ESKİAKÖREN	286	
019	İKİZCE	488	009	GEDİKEVİ	354	
020	KARAAĞAÇ	236	010	GÖZELİ	537	
021	KARACALAR	611	011	KARAYATAK	185	
022	KILIÇLI	241	012	KILIÇLAR	205	
023	KURUCA	226	013	KIRKPINAR	310	
024	KURUDERE	631	014	TEPEKÖY	190	
025	SALİHLER	365	015	TOPDERE	196	
026	SİĞRACIK	379	016	YUSUFAĞA	274	
027	SOĞUKKUYU	150		TOPLAM-TOTAL	4516	
028	SÜVERMEZ	515				
029	TABAKLAR	380				
030	TEZKÖY	892		BUCAK VE KÖYLER TOPLAMI	46839	
031	TOKLUCAK	384				
032	TÜRKMENAKÖREN	629	05	EMİRDAĞ	İLÇESİ TOPLAMI	64128
033	VEYSEL	438				
034	YARINCA	80				
035	YAVUZ	153	06	İHSANIYE	İLÇESİ	
036	YENİKAPI	520		ŞEHİR	2222	
037	YÜREĞİL	693				
	TOPLAM-TOTAL	16555				
1	BAYAT	BUCAĞI	0	MERKEZ	BUCAĞI	
000	BAYAT (BM) (B)	4466	001	ABLAK	319	
001	AKPINAR	222	002	ALCALI	252	
002	AŞAĞIÇAYBELEN	481	003	AŞAĞITANDIR	716	
003	ÇUKURKUYU	626	004	AYAZINI	1290	
004	DERBENT	1222	005	BASIRLAR	172	
005	ESKİGÖMÜ	161	006	BAYRAMALILER	358	
006	GÜNEY	161	007	BELCE	583	
007	İMRALLI	812	008	BEYKÖY	979	
008	İNPINAR	209	009	BOZHÜYÜK	1472	
009	KUZÖREN	107	010	CUMALI	258	
010	MALLICA	401	011	DEMİRLİ	312	
011	MURATKÖRÜ	187	012	DÜĞER (B)	4047	
012	SAĞIRLI	276	013	EĞDEMİR	109	
013	YUKARIÇAYBELEN	323	014	ESKİEYİMİR	562	
	TOPLAM-TOTAL	9654	015	EYNİHAN	357	
2	DAVULGA	BUCAĞI	016	GAZLIGÖL	1117	
000	DAVULGA (BM) (B)	2461	017	GAZLIGÖL AKÖREN	1546	
001	AŞAĞIALIÇOMAK	565	018	HACİBEYLİ	688	
002	AŞAĞIPIRİBEYLİ (B)	2433	019	KADIMÜRSEL	413	
003	AVDAN	424	020	KARACA AHMET (B)	1863	
004	BADEMLİ (B)	2105	021	KAYINAN	2088	
005	BÜYÜKTUĞLUK	368	022	KIYIR	335	
006	ÇAYKIŞLA	831	023	KUNDUZLU	336	
007	DAYDALI	141	024	MURATLAR	582	
008	DEMİRCİLİ	383	025	ÖĞÜLBEYLİ	150	
009	EŞREFLİ	859	026	ORHANLI	138	
010	GELİNCİK	386	027	OSMANKÖY	865	
011	GÜVEÇÇİ	810	028	SARICA OVA	108	
012	İNCİK	187	029	SUSUZ OSMANIYE	142	
013	KARAKUYU	270	030	ÜÇLERKAYASI	731	
014	LEYLEKLİ	179	031	YAYLABAĞI	1643	
015	ÖRENKÖY	1467	032	YENİCE	199	
016	ÖZHAN	381	033	YEŞİLYAYLA	161	
017	TÜRKMENKÖY	435	034	YİĞİT PINAR	162	
			035	YUKARIDANDIRI	1071	
				TOPLAM-TOTAL	26124	


3 - İLÇE, BUCAK VE KÖY MUHTARLIKLARI İTİBARIYLA NÜFUS SAYISI
 POPULATION BY DISTRICT, SUB-DISTRICT AND VILLAGES

İDARİ BİRİMLER		NÜFUS	İDARİ BİRİMLER		NÜFUS
ADMINISTRATIVE UNITS		POPULATION TOPLAM-TOTAL	ADMINISTRATIVE UNITS		POPULATION TOPLAM-TOTAL
BUCAK VE KÖYLER TOPLAMI		26124	017	ULUKÖY	517
06	İHSANİYE İLÇESİ TOPLAMI	28346	018	YAĞCI	232
07	SANDIKLI İLÇESİ		019	YANIKÖREN	168
	ŞEHİR	19398	020	YAVAŞLAR (B)	2278
				TOPLAM-TOTAL	16809
0	MERKEZ BUCAĞI		2	KARADİREK BUCAĞI	
001	AKIN	431	000	KARADİREK (BM)(B)	1406
002	ALACAMI	370	001	AKHARIM (B)	2433
003	ALAGÖZ	537	002	BAŞAĞAÇ (B)	1278
004	ALAMESCİT	700	003	ÇAMBAYLI	1120
005	BALLIK (B)	1821	004	ÇİĞİLTEPE	998
006	BAŞKUYUÇAK	208	005	ÇUKURCA	205
007	BAŞTEPE	795	006	DAYLIK	749
008	BEKTAŞ	1165	007	EKİNHİSAR	1026
009	CELİLOĞLU	464	008	KARASANDIKLI	384
010	ÇAMOĞLU	113	009	KINIK	592
011	DODURGA	473	010	ÜRKÜT	678
012	DUTAĞAÇ	512	011	YOLKONAK	494
013	EKİNOVA	755		TOPLAM-TOTAL	11363
014	EMİRHİSAR	457		BUCAK VE KÖYLER TOPLAMI	59879
015	GÖKCEALAN	657	07	SANDIKLI İLÇESİ TOPLAMI	79277
016	GÜLYAZI	717	08	SİNCANLI İLÇESİ	
017	GÜRSU	174		ŞEHİR	5049
018	KARACAÖREN	628	0	MERKEZ BUCAĞI	
019	KARGIN	449	001	AHMETPAŞA (B)	2954
020	KIRKA	815	002	AKÇAŞAR	614
021	KIZIK	1400	003	AKDEĞİRMEN	207
022	KIZILCA	788	004	AKÖREN	2288
023	KIZILÖREN (B)	3203	005	AYVALI	805
024	KOÇGAZI	309	006	BALMAHMUT	806
025	KOÇHİSAR	642	007	BAŞKİMSE	298
026	KUSURA	1648	008	BOYALI	771
027	KUYUÇAK	539	009	BULCA	712
028	MENTEŞ	1491	010	ÇALIŞLAR	416
029	ODAKÖY	459	011	ÇATKUYU	131
030	OTLUK	410	012	ÇAYHİSAR	586
031	ÖRENKAYA (B)	2206	013	ÇOBANOZU	1221
032	ÖRMEKUYU	157	014	DÜZAĞAÇ (B)	2625
033	REŞADİYE	905	015	ELVANPAŞA	838
034	SALTIK	780	016	GARİPÇE	1099
035	SELÇİK	328	017	GEZLER	331
036	SOĞUÇAK	269	018	GÜNEY (B)	1858
037	SORKUN	2188	019	İĞDELİ	227
038	SUSUZ	242	020	İYİCE	443
039	ŞEYHYAŞI	107	021	KARACAÖREN	645
040	TÜRKBELKAVAK	285	022	KAYADİBİ	923
041	ÜLFECİLER	344	023	KILIÇARSLAN	2052
042	YAYMAN	286	024	KINIK	1244
043	YENİBELKAVAK	292	025	KIRKA	2164
044	YUMRUCA	188	026	KÜÇÜKHUYUK	1727
	TOPLAM-TOTAL	31707	027	NUHKÖY (B)	2077
1	HOCALAR BUCAĞI		028	SARAYCIK	282
000	HOCALAR (BM)(B)	2074	029	SERBAN (B)	2879
001	AHIRHİSAR	2676	030	TAŞLUK (B)	3261
002	AKÇADERE	1000	031	TAZLAR	382
003	ARIZLAR	671	032	TINAZTEPE (B)	5232
004	AVGANCIK	215	033	TOKUŞLAR	1376
005	ÇALÇA	1233	034	YILDIRIMKEMAL	644
006	ÇEPNİ	984	035	YÜRÜKMEZARİ	171
007	ÇEVREPINAR	677		TOPLAM-TOTAL	44289
008	DAVULGA	652			
009	DEVLETHAN	820			
010	GÜRE	402			
011	İHSANİYE	343			
012	KOCAGÖL	326			
013	KOZLUCA	606			
014	NASUHOĞLU	245			
015	ÖRENCİK	361			
016	ÖRTÜLÜ	329			


İLİ : 03 AFYON
PROVINCE OF

3 - İLÇE, BUCAK VE KÖY MUHTARLIKLARI İTİBARIYLA NÜFUS SAYISI
POPULATION BY DISTRICT / SUB-DISTRICT AND VILLAGES

İDARİ BİRİMLER		NÜFUS		İDARİ BİRİMLER		NÜFUS	
ADMINISTRATIVE UNITS		POPULATION TOPLAM-TOTAL		ADMINISTRATIVE UNITS		POPULATION TOPLAM-TOTAL	
BUCAK VE KÖYLER TOPLAMI		44289		BUCAK VE KÖYLER TOPLAMI		33934	
08	SİNCANLI İLÇESİ TOPLAMI	49338		10	ŞUHUT İLÇESİ TOPLAMI	43936	
09	SULTANDAĞI İLÇESİ				AFYON İLİ TOPLAMI	666978	
	ŞEHİR	5385					
0	MERKEZ BUCAĞI						
001	AKBABA	241					
002	ÇAMÖZÜ	603					
003	ÇUKURCAK	998					
004	DEREÇİNE (B)	2512					
005	DOĞANCIK	457					
006	KARAKIŞLA	369					
007	KARAPINAR (B)	3004					
008	KIRCA	1389					
009	TAŞKÖPRÜ	267					
010	UÇKUYU (B)	1321					
011	YAKAŞİNEK (B)	3067					
012	YENİKARABAĞ	524					
013	YEŞİLÇİFTLİK (B)	3167					
	TOPLAM-TOTAL	17919					
BUCAK VE KÖYLER TOPLAMI		17919					
09	SULTANDAĞI İLÇESİ TOPLAMI	23304					
10	ŞUHUT İLÇESİ						
	ŞEHİR	10002					
0	MERKEZ BUCAĞI						
001	AĞZIKARA	935					
002	AKYUVA	1238					
003	ANAYURT	705					
004	ARIZLI	405					
005	ATLIHİSAR (B)	2079					
006	AYDIN	607					
007	BADEMLİ	564					
008	BALÇIKHİSAR (B)	2959					
009	BAŞÖREN	982					
010	BOZAN	320					
011	ÇAKIRÖZÜ	1326					
012	ÇOBANKAYA	713					
013	DADAK	881					
014	DEMİRBEL	550					
015	EFEKÖY	1843					
016	GÜNEYTEPE	660					
017	HALLAÇ	604					
018	İÇİKLİ	604					
019	İLYASLI	464					
020	İSALI	584					
021	KARACAÖREN	1232					
022	KARADİLLİ (B)	4574					
023	KARAHALLI	112					
024	KARLIK	306					
025	KAVAKLI	657					
026	KAYABELEN	1088					
027	KILIÇKAYA	240					
028	KOÇYATAĞI	730					
029	KULAK	553					
030	MAHMUT	1406					
031	ORTAPINAR	749					
032	OYNAĞAN	449					
033	PAŞACIK	342					
034	SENİR	418					
035	TEKKEKÖY	314					
036	UZUNPINAR	270					
037	YARIŞLI	1471					
	TOPLAM-TOTAL	33934					



04 - AČRI



İLİ : 04 ABRI
PROVINCE OF

1 - İLÇELERE GÖRE ŞEHİR VE KÖY NÜFUSLARI İLE İLİN YÜZÖLÇÜMÜ VE NÜFUS YOĞUNLUĞU
CITY AND VILLAGE POPULATION BY DISTRICTS AREA AND DENSITY BY PROVINCES

İLÇELER DISTRICTS	TOPLAM TOTAL	ŞEHİRLER NÜFUSU CITY POPULATION	KÖYLER NÜFUSU VILLAGE POPULATION	YÜZÖLÇÜMÜ AREA KM2 (*)	NÜFUS YOĞUNLUĞU DENSITY
TOPLAM - TOTAL	421131	141852	279279	11376	37
00 MERKEZ İLÇE PROVINCE CENTER ...	101586	54492	47094		
01 DIYADIN	36154	7494	28660		
02 DOĞUBEYAZIT	84313	31134	53179		
03 ELEŞKİRT	47277	11561	35716		
04 HAMUR	22513	3034	19479		
05 PATNOS	71829	25046	46783		
06 TAŞLIÇAY	22759	4628	18131		
07 TUTAK	34700	4463	30237		

* YÜZÖLÇÜMÜNE GÜLLER DAHİL DEĞİLDİR.

*LAKES ARE EXCLUDED

İLİ : 04 AĞRI
PROVINCE OF

2 - NÜFUS GRUPLARINA GÖRE KÖY SAYISI VE NÜFUS TOPLAMLARI
NUMBER OF VILLAGES AND TOTAL INHABITANTS BY POPULATION GROUPS

NÜFUS GRUPLARI POPULATION GROUPS	KÖY SAYISI NUMBER OF VILLAGES	NÜFUS TOPLAMI TOTAL POPULATION
GENEL TOPLAM GENERAL TOTAL	558	279279
TOPLAM - TOTAL - 2000	555	272754
- 50	5	169
51 - 100	11	903
101 - 150	29	3579
151 - 200	41	7290
201 - 250	39	8854
251 - 300	43	11845
301 - 400	97	33802
401 - 500	73	32795
501 - 750	121	72461
751 - 1000	49	41443
1001 - 1250	27	29313
1251 - 1500	11	14928
1501 - 1750	5	7973
1751 - 2000	4	7399
TOPLAM - TOTAL 2001 - 5000	3	6525
2001 - 2250	2	4274
2251 - 2500	1	2251
2501 - 2750	0	0
2751 - 3000	0	0
3001 - 3250	0	0
3251 - 4000	0	0
4001 - 5000	0	0
5001 +	0	0

ŞEHİR : İL VE İLÇE MERKEZLERİNİN BE-
LEDİYE SINIRLARI İÇİNDE KALAN
ALAN.

CITY : AREA WITHIN THE MUNICIPAL
BOUNDARIES OF PROVINCE
AND DISTRICT CENTERS.

KÖY : İL VE İLÇE MERKEZLERİNİN BE-
LEDİYE SINIRLARI DIŞINDA KALAN
BUCAK VE KÖY MUHTARLIKLARI.

VILLAGE : SUB-DISTRICT AND MUH-
TARLIKS OUTSIDE THE MUNI-
CIPAL BOUNDARIES OF PRO-
VINCE AND DISTRICT CEN-
TERS.

İLİ : 04 AĞRI
PROVINCE OF

3 - İLÇE, BUCAK VE KÖY MUHTARLIKLARI İTİBARIYLA NÜFUS SAYISI
POPULATION BY DISTRICT / SUB-DISTRICT AND VILLAGES

İDARİ BİRİMLER		NÜFUS	İDARİ BİRİMLER		NÜFUS
ADMINISTRATIVE UNITS		POPULATION TOPLAM-TOTAL	ADMINISTRATIVE UNITS		POPULATION TOPLAM-TOTAL
00	MERKEZ		016	ORTAKENT	490
			017	ÖZVEREN	558
			018	PAMUKTAŞ	305
			019	SAĞIRTAŞ	199
			020	SARIHARMAN	329
			021	SOĞAN	462
			022	TAYPINAR	194
			023	UÇARKAYA	408
			024	YUKARIDÖRMELİ	418
				TOPLAM-TOTAL	9324
0	MERKEZ		2	MURAT	
001	AĞILBAŞI	152	000	MURAT (BM)	687
002	AHMETBEY	341	001	AŞAĞIABAĞDEVE	290
003	AKBULGUR	462	002	BALIKSU	450
004	ALTINÇAYIR	286	003	BALLIBOSTAN	787
005	ANAKAYA	364	004	BESİKTEPE	259
006	ARAKONAK	314	005	BEZİRHANE	462
007	ARSLANGAZI	548	006	BOZTOPRAK	990
008	AŞAĞIKÜPKIRAN	1047	007	ÇAKIROBA	552
009	AŞAĞISAKLICA	538	008	DOĞUTEPE	744
010	AŞAĞIYOLDUZU	190	009	ESENKÖY	501
011	AŞKALE	1674	010	GEÇİTALAN	259
012	BALOLUK	855	011	GÜNEYSU	151
013	BESBULAK	297	012	HİDİR	480
014	BÜLÜKBAŞI	294	013	KALENDER	514
015	ÇAMURLU	427	014	KAVAKKÖY	334
016	ÇAYIRKÖY	186	015	KAZLI	571
017	ÇUKURALAN	665	016	OĞLAkli	638
018	ÇUKURÇAYIR	376	017	ORTAYOKUŞ	484
019	DEDEMAKSUT	408	018	OTLUBAYIR	206
020	EĞRİBELEN	670	019	ÖZBAŞI	234
021	ELİAÇIK	1088	020	SARIDOĞAN	261
022	ESKİHARMAN	1017	021	UZUNVELİ	604
023	GÜVENDİK	287	022	YALNIZKONAK	170
024	GÜVENLİ	368	023	YAZILI	917
025	HACİSEFER	89	024	YUKARIKÜPKIRAN	1069
026	KARABOĞA	440		TOPLAM-TOTAL	12614
027	KARASU	801			
028	KAVACIK	192		BUCAK VE KÖYLER TOPLAMI	47094
029	KAYABEY	390	00	MERKEZ İLÇESİ TOPLAMI	101586
030	KONUKTEPE	243			
031	KUMLUGEÇİT	517	01	DIYADİN	
032	MOLLAOSMAN	297			
033	MURATHAN	405		İLÇESİ	
034	OZANLAR	602			
035	SABUNCU	421		ŞEHİR	7494
036	SARITAŞ	258			
037	SOĞAN	256	0	MERKEZ	
038	SUÇATAĞI	305			
039	TAŞTEKNE	1252	001	AKÇEVRE	337
040	TELLİSİRT	130	002	AKYOLAÇ	352
041	TEZEREN	1158	003	ALTINKİLİT	396
042	YAKINCA	1114	004	AŞAĞIAKPAZAR	138
043	YAZICI	215	005	AŞAĞIDALÖREN	385
044	YİĞİNTEPE	231	006	AŞAĞIKARDEŞLİ	374
045	YOLLUYAZI	330	007	AŞAĞITÜTEK	255
046	YOLUGÜZEL	339	008	ATADAMI	409
047	YONCALI	784	009	ATAYOLU	836
048	YUKARISAKLICA	335	010	BATIBEYLİ	1046
049	YUKARIYOLDUZU	773	011	BOYALAN	436
050	YURTPINAR	425	012	BUDAK	215
	TOPLAM-TOTAL	25156	013	BURGULU	478
			014	BÜVELİ	483
1	CUMAÇAY		015	DAVUT	887
			016	DEDEBULAK	1347
000	CUMAÇAY (BM)	973	017	DELİHASAN	284
001	AKÇAY	294	018	DİBEKLİ	337
002	AKDANA	318	019	DOKUZTAŞ	190
003	AŞAĞIDÖRMELİ	274	020	GÖZEBAKAN	61
004	AŞAĞIKENT	310	021	GÖZÜPEK	135
005	AŞAĞIPAMUKTAŞ	381	022	GUNBULDU	956
006	BALKAYNAK	203	023	HACİHALİT	1364
007	BAŞCAVUŞ	753			
008	BAŞKENT	409			
009	DÖNERDERE	383			
010	GÜMÜŞYAZI	515			
011	HANOBA	110			
012	KOCATAŞ	471			
013	KOÇBAŞI	37			
014	KOVANCIK	358			
015	MOLLAALİ	172			

3 - İLÇE, BUCAK VE KÖY MUHTARLIKLARI İTİBARIYLA NÜFUS SAYISI

POPULATION BY DISTRICT / SUB-DISTRICT AND VILLAGES

İDARİ BİRİMLER		NÜFUS	İDARİ BİRİMLER		NÜFUS
ADMINISTRATIVE UNITS		POPULATION TOPLAM-TOTAL	ADMINISTRATIVE UNITS		POPULATION TOPLAM-TOTAL
024	HEYBELİYURT	353	033	İNCESU	674
025	KAPANCA	294	034	KARABULAK	1500
026	KARAPAZAR	797	035	KARABURUN	423
027	KOCAÇOBAN	823	036	KARACA	426
028	KOTANCI	236	037	KARAKENT	588
029	KUŞBURNU	669	038	KARGAKONMAZ	402
030	MOLLAKARA	436	039	KAZAN	375
031	MUTLU	827	040	KIZILKAYA	517
032	OĞULOBA	381	041	MELİKŞAH	302
033	OMUZBAŞI	694	042	ORTADİREK	1080
034	PİRALİ	235	043	ORTAKÖY	622
035	RAHMANKULU	440	044	ÖRTÜLÜ	1520
036	SATICILAR	1123	045	PULLUTARLA	471
037	SÜRENKÖK	402	046	SAĞDIÇ	863
038	SÜRMEKİKOÇ	735	047	SAĞLIKSUYU	599
039	TAŞBASAMAK	644	048	SARIÇAVUŞ	130
040	TAŞKESEN	1089	049	SARIDANA	533
041	TAVLA	542	050	SAZÖBA	164
042	TAZEKENT	328	051	SESLİTAŞ	470
043	TOKLUCAK	548	052	SOMKAYA	774
044	ULUKENT	1167	053	SUBEŞİİİ	656
045	UYSALLI	133	054	TANIKTEPE	646
046	YANIKÇUKUR	814	055	TELÇEKER	1942
047	YENİÇADIR	649	056	TOPÇATAN	522
048	YEŞİLDURAK	488	057	UZUNYAZI	401
049	YOLCUPINARI	619	058	ÜÇGÖZE	515
050	YÖRÜKATLI	155	059	ÜÇMURAT	323
051	YUKARIAKPAZAR	318	060	ÜZENGİLİ	552
052	YUKARIDALÖREN	617	061	YAĞMURDÜŞEN	100
053	YUKARITÜTEK	185	062	YALINSAZ	842
054	YUVA	218	063	YANOBA	367
	TOPLAM-TOTAL	28660	064	YAYGINYURT	569
			065	YENİHARMAN	242
			066	YİĞİNÇAL	387
	BUCAK VE KÖYLER TOPLAMI	28660	067	YILANLI	726
01	DIYADIN İLÇESİ TOPLAMI	36154	068	YİĞİTYATAĞI	227
			069	YUKARITAVLA TOPLAM-TOTAL	438 41713
02	DOĞUBEYAZIT İLÇESİ				
	ŞEHİR	31134	1	SULUÇAM	
			000	SULUÇAM (BM)	1016
0	MERKEZ		001	AKTARLA	309
001	ALİNTEPE	225	002	AKTUĞLU	476
002	AŞAĞITAVLA	166	003	BEZİRHANE	679
003	ATABAKAN	475	004	ÇALIKÖY	655
004	AYRANCI	665	005	DALBAHÇE	1054
005	BARDAKLI	2045	006	ESKİSU	350
006	BARINDI	118	007	GÜLLÜCE	649
007	BAŞKÖY	521	008	KALECİK	867
008	BEREKET	402	009	KARAŞEYH	740
009	BESLER	356	010	KUCAK	726
010	BİNKAYA	324	011	KUTLUBULAK	499
011	BOZKURT	528	012	MESCİT	398
012	BOZYAYLA	328	013	ÖRMELİ	822
013	BÖLÜCEK	467	014	SARIBIYIK	1119
014	BULAKBAŞI	286	015	TULUMLU	188
015	BUYURETTİ	538	016	TUTAK	919
016	ÇETENLİ	1476		TOPLAM-TOTAL	11466
017	ÇİFTLİK	1520			
018	ÇUMÇELİ	512		BUCAK VE KÖYLER TOPLAMI	53179
019	DAĞDELEN	537	02	DOĞUBEYAZIT İLÇESİ TOPLAMI	84313
020	DEMİRTEPE	268			
021	DOLAKLI	687	03	ELEŞKİRT	
022	DOSTALI	270		ŞEHİR	11561
023	ESNEMEZ	1382			
024	GÜKÇEKAYNAK	296	0	MERKEZ	
025	GÜLLER	277	001	ABDİKÖY	386
026	GÜLYÜZÜ	550	002	AKYUMAK	496
027	GÖZÜKARA	485	003	ALAGÜN	238
028	GÜLTEPE	399	004	ALKUŞAK	83
029	GÜNGÖREN	776			
030	GÜNYOLU	538			
031	GÜRBULAK	1842			
032	HALLAÇ	566			

3 - İLÇE, BUCAK VE KÖY MUHTARLIKLARI İTİBARIYLA NÜFUS SAYISI
POPULATION BY DISTRICT / SUB-DISTRICT AND VILLAGES


İDARİ BİRİMLER		NÜFUS	İDARİ BİRİMLER		NÜFUS
ADMINISTRATIVE UNITS		POPULATION TOPLAM-TOTAL	ADMINISTRATIVE UNITS		POPULATION TOPLAM-TOTAL
005	ARİFBEY	94	BUCAK VE KÖYLER TOPLAMI		35716
006	AŞAĞIKOPUZ	536	03	ELEŞKİRT İLÇESİ TOPLAMI	47277
007	AYDOĞDU	464	04	HAMUR İLÇESİ	
008	BADİLLİ	415		ŞEHİR	3034
009	ÇATALI PAŞA	480	0	MERKEZ BUCAĞI	
010	ÇATALPINAR	424	001	ABDİÇIKMAZI	330
011	ÇATKOSEDAĞ	393	002	ADİMOVA	943
012	ÇETİNSU	634	003	ALAKOYUN	329
013	ÇİFTEPINAR	209	004	AŞAĞIALADAĞ	323
014	ÇOBANBEYİ	195	005	AŞAĞİDEREDİBİ	497
015	ÇURUK	783	006	AŞAĞIGÖZLÜCE	182
016	DALKILIÇ	416	007	AŞAĞIKARABAL	652
017	DEĞİRMENOLUĞU	575	008	AŞAĞIYENİGÜN	466
018	DİKENDERE	522	009	AYVACIK	483
019	DOLUTAŞ	502	010	BALDERE	314
020	DÜZAĞIL	176	011	BEKLEMEZ	369
021	DÜZYAYLA	399	012	CEYLANLI	368
022	ERGÖZÜ	916	013	ÇAĞLAYAN	261
023	GONCALI	1437	014	DANAKIRAN	340
024	GÖZAYDIN	312	015	DEMİRKAPI	185
025	GÜNEYKAYA	355	016	EKİNCİK	617
026	GÜVENCE	392	017	ESENÖREN	228
027	HASANPINARI	461	018	GÜLTEPE	340
028	HAYDAROĞLU	447	019	GÜMÜŞKUSAK	366
029	HÜRRIYET	347	020	KAÇMAZ	1000
030	İKİZGEÇE	710	021	KAMIŞLI	82
031	İKİZGÖL	451	022	KANDİLDAĞI	574
032	İNDERE	198	023	KARADOĞU	125
033	KANATGEREN	18	024	KARAKAZAN	836
034	KAYAYOLU	284	025	KARASEYİTALİ	289
035	KOKULUPINAR	191	026	KARLICA	794
036	KÜRPEÇAYIR	137	027	KAYNAKLI	130
037	MOLLAMÜSEYİN	279	028	KILIÇ	545
038	MOLLASÜLEYMAN	1319	029	KÖŞK	192
039	OKLAVALI	532	030	NALLIKONAK	221
040	ÖVÜNDÜK	23	031	ÖZDİREK	613
041	ÖZTOPRAK	193	032	SARIBUĞDAY	367
042	PALAKÇAYIRI	142	033	SESLİDOĞAN	298
043	PİRABAT	760	034	SEYİTHANBEY	648
044	RAMAZAN	729	035	SOĞANLITEPE	341
045	SADAKLI	663	036	SÜLEYMANKÜMBET	615
046	SALKIMLI	213	037	TÜKENMEZ	596
047	SARICA	357	038	UĞURTAŞ	243
048	SÖBETAŞ	169	039	YAPILI	301
049	SÖĞÜTLÜ	318	040	YOĞUNHİSAR	393
050	SULTANABAT	234	041	YUKARIAĞADEVE	778
051	SÜZGEÇLİ	576	042	YUKARIALADAĞ	386
052	TOPRAKKALE	1832	043	YUKARIGÖZLÜCE	485
053	ULUDAL	249	044	YUKARIYENİGÜN	412
054	UZUNYAZI	608	045	YUVACIK	622
055	YAĞMURLU	256		TOPLAM-TOTAL	19479
056	YANIKDERE	449		BUCAK VE KÖYLER TOPLAMI	19479
057	YELKESEN	704	04	HAMUR İLÇESİ TOPLAMI	22513
058	YIĞINTAŞ	531	05	PATNOS İLÇESİ	
059	YORGUNSÖĞÜT	231		ŞEHİR	25046
060	YUKARIKOPUZ	407	0	MERKEZ BUCAĞI	
061	YÜCEKAPI	2229	001	AKÇAĞREN	421
	TOPLAM-TOTAL	29079	002	ALATAY	504
1	TAHİR BUCAĞI		003	ANDAÇLI	864
000	TAHİR (BM)	1687	004	AŞAĞIĞÖÇMEZ	399
001	AŞAĞIÇIHANBEY	472	005	BALTACIK	494
002	AYDINTEPE	790	006	ÇAKIRBEY	670
003	DEĞİRMENGEÇİDİ	295	007	ÇAMURLU	251
004	GÖKÇAYIR	485			
005	HAYRANGÖL	359			
006	KARABACAK	340			
007	SARIKÖY	637			
008	YAYLADÜZÜ	1572			
	TOPLAM-TOTAL	6637			

3 - İLÇE, BUCAK VE KÖY MUHTARLIKLARI İTİBARIYLA NÜFUS SAYISI
POPULATION BY DISTRICT / SUB-DISTRICT AND VILLAGES

İDARİ BİRİMLER		NÜFUS	İDARİ BİRİMLER		NÜFUS
ADMINISTRATIVE UNITS		POPULATION TOPLAM-TOTAL	ADMINISTRATIVE UNITS		POPULATION TOPLAM-TOTAL
008	ÇAVUŞKÖY	806	006	DAĞALAN	248
009	DEMİRÖREN	601	007	DİZGİNKALE	348
010	ESKİKONAK	1042	008	ERKEÇLİ	813
011	GÜKOĞLU	594	009	ESENBEL	348
012	GÜLLÜCE	308	010	GENÇALİ	1147
013	HACILAR	574	011	GÜKÇEALİ	327
014	KARATOKLU	498	012	GÖNLÜAÇIK	483
015	KIZILTEPE	231	013	GÜVERCİNLİ	281
016	KIZKAPAN	667	014	KAZLIGÖL	1041
017	KOÇAKLAR	798	015	KÖSELER	344
018	KONAKBEYİ	606	016	ONBAŞILAR	236
019	KURUYAKA	262	017	SARIDİBEK	418
020	KÜREKLİ	256	018	TAŞKIN	847
021	MOLLAİBRAHİM	512	019	ÜRKÜT	797
022	SAĞRICA	389	020	YEŞİLYURT	119
023	SULUCA	718	021	YURTOVEN	150
024	SUSUZ	329	022	ZİREKLİ	1205
025	TANYELİ	775		TOPLAM-TOTAL	11248
026	TEPELİ	253			
027	USLUCA	284			
028	UZUNCA	377		BUCAK VE KÖYLER TOPLAMI	46783
029	UZUNGÜN	159			
030	YALÇINKAYA	1124	05	PATNOS İLÇESİ TOPLAMI	71829
031	YUKARIGÖÇMEZ	1261			
032	YUKARIKAMIŞLI	327			
033	YÜNCÜLER	112	06	TAŞLIÇAY İLÇESİ	
034	YÜREKVEREN	348			
035	ZİNCİRKALE	210		ŞEHİR	4628
036	ZİYARET	165			
	TOPLAM-TOTAL	18189			
1	DEDELİ		0	MERKEZ	
	DEDELİ (BM)		001	ALAKOÇLU	654
000	DEDELİ (BM)	1783	002	ARAS	543
001	AKDİLEK	1022	003	AŞAĞIDUMANLI	977
002	BAŞTARLA	308	004	AŞAĞIDÜZMEYDAN	512
003	BOZOĞLAK	1249	005	AŞAĞIESEN	348
004	ÇİMENLİ	73	006	AŞAĞITOKLU	577
005	ÇUKURBAĞ	994	007	BALÇIÇEK	277
006	DEĞİRMENDÜZÜ	1015	008	BAYIRALTI	476
007	DERECİK	305	009	BAYRAMYAZI	438
008	GÜNDÜZ	243	010	BOYUNCAK	141
009	HASANDOLU	530	011	ÇÖĞÜRLÜ	616
010	HİSAR	387	012	ÇÜKELGE	643
011	KARBASAN	762	013	DİLEKYAZI	219
012	MEYDANDAĞI	290	014	DÜZGÖREN	643
013	ORTADAMLA	582	015	GEÇİTVEREN	1040
014	ÖRENDİK	434	016	GDZUCU	561
015	PİRÖMER	840	017	GÜNDOĞAN	226
016	YUKARIDAMLA	521	018	GÜNEYSÖBÜT	186
	TOPLAM-TOTAL	11338	019	İKİYAMAÇ	500
			020	KABNİLİ	226
			021	KUMLUBUCAK	637
			022	KUMLUCA	1286
			023	SAMANYOLU	216
			024	TANRIVERDİ	335
			025	TANYÖLÜ	1061
			026	TAŞTEKER	387
			027	YANALYOL	180
			028	YANKAYA	54
			029	YARDIMCILAR	613
			030	YASSIKAYA	310
			031	YELTEPE	592
			032	YUKARIDUMANLI	372
			033	YUKARIDÜZMEYDAN	738
			034	YUKARIESEN	609
			035	YUKARITAŞLIÇAY	485
			036	YUKARITOKLU	453
				TOPLAM-TOTAL	18131
2	DOĞANSU			BUCAK VE KÖYLER TOPLAMI	18131
	DOĞANSU (BM)				
000	DOĞANSU (BM)	2251	06	TAŞLIÇAY İLÇESİ TOPLAMI	22759
001	AKYEMİŞ	127			
002	AŞAĞIKAMIŞLI	346			
003	BUDAK	315			
004	DÜZCELİ	264			
005	GÜNBELİ	366			
006	KUŞKAYA	559			
007	OYACIK	595			
008	ÖZDEMİR	1052			
009	UÇOYMAK	133			
	TOPLAM-TOTAL	6008			
3	SARISU				
	SARISU (BM)				
000	SARISU (BM)	585			
001	ARMUTLU	303			
002	BAĞBAŞI	186			
003	ÇAPUTLU	563			
004	ÇATMAOLUK	317			
005	ÇİÇEK	142			

3 - İLÇE, BUCAK VE KÖY MUHTARLIKLARI İTİBARIYLA NÜFUS SAYISI
POPULATION BY DISTRICT / SUB-DISTRICT AND VILLAGES

İDARİ BİRİMLER		NÜFUS	İDARİ BİRİMLER		NÜFUS	
ADMINISTRATIVE UNITS		POPULATION TOPLAM-TOTAL	ADMINISTRATIVE UNITS		POPULATION TOPLAM-TOTAL	
07	TUTAK		072	TULUKLU	421	
	ŞEHİR	4463	073	UZUNÖZ	618	
			074	YAYIKLI	271	
			075	YENİKENT	99	
			076	YENİKÖY	179	
0	MERKEZ		077	YUKARIKARAHALİT	365	
001	ADAKENT	431	078	YUKARIKARGALIK	215	
002	AHMETABAT	128	079	YUKARIKÜŞK	404	
003	AKYELE	722	080	YUKARIKÜLECİK	545	
004	ALACAHAH	107	081	YUKARIÖZDEK	102	
005	AŞAĞIKARAHALİT	310		TOPLAM-TOTAL	30237	
006	AŞAĞIKÜLECİK	520				
007	AŞAĞIÖZDEK	82				
008	ATABİNDİ	790		BUCAK VE KÖYLER TOPLAMI	30237	
009	AZİZLER	86				
010	BAHÇE	47	07	TUTAK	İLÇESİ TOPLAMI	34700
011	BATMIŞ	207				
012	BAYINDIR	764				
013	BEYDAMARLI	44		AĞRI	İLİ TOPLAMI	421131
014	BİNTOSUN	899				
015	BİŞİ	196				
016	BOLAŞLI	183				
017	BOZKAŞ	259				
018	BULUTPINAR	153				
019	BURNUBULAK	516				
020	ÇELEBAŞI	954				
021	ÇIRPILI	536				
022	ÇOBANOBA	235				
023	ÇUKURKONAK	291				
024	DAĞLICA	167				
025	DALDALIK	352				
026	DAMLAKAYA	547				
027	DAYIPINARI	272				
028	DEREKÖY	105				
029	DİBELEK	191				
030	DİKBİYİK	587				
031	DİKME	178				
032	DOĞANGÜN	103				
033	DORUKDİBİ	1304				
034	DÖNERTAŞ	502				
035	DÜŞKAYA	270				
036	EKİNCEK	225				
037	ERDAL	703				
038	ERGEÇİDİ	112				
039	ESMER	445				
040	GEÇİMLİ	527				
041	GÜLTEPE	134				
042	GÜNEŞGÖREN	733				
043	HACİYUSUF	448				
044	İKİGÖZÜM	224				
045	İPEKKUŞAK	260				
046	İSAABAT	157				
047	KARAAĞAÇ	602				
048	KARACAN	1108				
049	KARAHAN	335				
050	KARAKUYU	161				
051	KARGALIK	536				
052	KAŞUNU	225				
053	KESİK	103				
054	KILIÇGEDİĞİ	223				
055	KÜŞK	952				
056	MIZRAK	167				
057	MOLLAHASAN	106				
058	OCAKBAŞI	120				
059	OBLAKSUYU	1020				
060	ORTAYAMAÇ	398				
061	OTLUCA	154				
062	OZANPINAR	343				
063	ÖNDÜL	193				
064	PALANDÖKEN	525				
065	SARIGÖZE	531				
066	SINCAN	343				
067	SOĞUKPINAR	775				
068	SORGUÇLU	249				
069	SUVAR	329				
070	ŞEKERBULAK	107				
071	TAŞBULAK	407				



05 - AMASYA

İLİ : 05 AMASYA
PROVINCE OF

1 - İLÇELERE GÖRE ŞEHİR VE KÖY NÜFUSLARI İLE İLİN YÜZÖLÇÜMÜ VE NÜFUS YOĞUNLUĞU
CITY AND VILLAGE POPULATION BY DISTRICTS AREA AND DENSITY BY PROVINCES

İLÇELER DISTRICTS	TOPLAM TOTAL	ŞEHİRLER NÜFUSU CITY POPULATION	KÖYLER NÜFUSU VILLAGE POPULATION	YÜZÖLÇÜMÜ AREA KM2 (*)	NÜFUS YOĞUNLUĞU DENSITY
TOPLAM - TOTAL	358289	148614	209675	5520	65
00 MERKEZ İLÇE PROVINCE CENTER ...	120607	53431	67176		
C1 GÖYNUCEK	21920	2702	19218		
C2 GÜMÜŞHACIKÖY	45958	15048	30910		
C3 MERZİFON	66250	37027	29223		
C4 SULUOVA	46426	32717	13709		
C5 TAŞOVA	57128	7689	49439		

* YÜZÖLÇÜMÜNE GÖLLER DAHİL DEĞİLDİR.

*LAKES ARE EXCLUDED

İLİ : 05 AMASYA
PROVINCE OF

2 - NÜFUS GRUPLARINA GÖRE KÖY SAYISI VE NÜFUS TOPLAMLARI
NUMBER OF VILLAGES AND TOTAL INHABITANTS BY POPULATION GROUPS

NÜFUS GRUPLARI POPULATION GROUPS	KÖY SAYISI NUMBER OF VILLAGES	NÜFUS TOPLAMI TOTAL POPULATION
GENEL TOPLAM GENERAL TOTAL	360	209675
TOPLAM - TOTAL - 2000	346	174644
- 50	2	74
51 - 100	14	1172
101 - 150	29	3603
151 - 200	21	3617
201 - 250	26	5722
251 - 300	21	5949
301 - 400	46	16080
401 - 500	44	20079
501 - 750	72	43853
751 - 1000	40	34401
1001 - 1250	17	19125
1251 - 1500	8	10569
1501 - 1750	4	6495
1751 - 2000	2	3905
TOPLAM - TOTAL 2001 - 5000	14	35031
2001 - 2250	6	12720
2251 - 2500	0	0
2501 - 2750	4	10413
2751 - 3000	3	8609
3001 - 3250	0	0
3251 - 4000	1	3289
4001 - 5000	0	0
5001 +	0	0

ŞEHİR : İL VE İLÇE MERKEZLERİNİN BE-
LEDİYE SINIRLARI İÇİNDE KALAN
ALAN.

CITY : AREA WITHIN THE MUNICIPAL
BOUNDARIES OF PROVINCE
AND DISTRICT CENTERS.

KÖY : İL VE İLÇE MERKEZLERİNİN BE-
LEDİYE SINIRLARI DIŞINDA KALAN
BUCAK VE KÖY MUHTARLIKLARI.

VILLAGE : SUB-DISTRICT AND MUH-
TARLIKS OUTSIDE THE MUNI-
CIPAL BOUNDARIES OF PRO-
VINCE AND DISTRICT CEN-
TERS.

İLİ : 05 AMASYA
PROVINCE OF

3 - İLÇE, BUCAK VE KÖY MUHTARLIKLARI İTİBARIYLA NÜFUS SAYISI
POPULATION BY DISTRICT, SUB-DISTRICT AND VILLAGES

İDARİ BİRİMLER		NÜFUS	İDARİ BİRİMLER		NÜFUS
ADMINISTRATIVE UNITS		POPULATION TOPLAM-TOTAL	ADMINISTRATIVE UNITS		POPULATION TOPLAM-TOTAL
00	MERKEZ	İLÇESİ	014	SIRACEVİZLER	449
	ŞEHİR	53431	015	TOKLUCAK	1105
0	MERKEZ	BUCAĞI	016	TUZLUÇAL	383
001	AKSALUR	860	017	YAYLACIK	311
002	AKYAZI	296	018	YEŞİLTEPE	125
003	ALAKADI	231		TOPLAM-TOTAL	11714
004	ARDIÇLAR	773	3	EZİNEPAZARI	BUCAĞI
005	AYDINLIK	881	000	AYDINCA (BM)	831
006	AYDOĞDU	213	001	ABACI	1041
007	BAGLARÜSTÜ	693	002	AVŞAR	701
008	BÖĞAZKÖY	571	003	BAYAT	312
009	BULDUKLU	240	004	BELDAĞI	917
010	DADIKÖY	225	005	BÖKE	525
011	DEĞİRMENDERE	264	006	ÇATALÇAM	114
012	DURUCA	103	007	ÇENGELKAYI	451
013	FINDIKLI	193	008	ESKİKIZILCA	128
014	İLYAS	740	009	EZİNEPAZAR	2068
015	KALEKÖY	897	010	HALİFELİ	522
016	KAPIKAYA	608	011	HASABDAL	1998
017	KARAÇAVUŞ	342	012	İBECİK	671
018	KARAKÖPRÜ	806	013	KARAALI	483
019	KAYABAŞI	1294	014	KARABRAHİM	560
020	KAYRAK	390	015	KAPATAŞ	415
021	KIZILCA	1106	016	KARŞAN	415
022	MAHMATLAR	375	017	KEŞLİK	324
023	MEŞELİÇİFTLİĞİ	542	018	KÜÇÜKKIZILCA	680
024	MUSAKÖY	896	019	SARAYÖZÜ	517
025	ORMANOZU	542	020	SARIALAN	954
026	OVASARAY	1067	021	SARIMEŞE	1208
027	SARAYCIK	499	022	SARIYAR	820
028	SARILAR	432	023	SEYHSADI	902
029	SAZKÖY	494	024	TATAR	806
030	SEVİNCER	754	025	ÜMÜK	550
031	SIRABOCEKHANE	848	026	YAĞCIABDAL	1240
032	UYGUR	2022	027	YEŞİLOZ	758
033	VERMİŞ	849	028	YGLYANI	862
034	YAĞMUR	197	029	YUVAKÖY	395
035	YAVRU	120		TOPLAM-TOTAL	22168
036	YUVACIK	1218		BUCAK VE KÖYLER TOPLAMI	67176
037	ZİYARET (B)	2652	00	MERKEZ İLÇESİ TOPLAMI	120607
	TOPLAM-TOTAL	25233			
1	AKDAĞ	BUCAĞI	01	GÖYNÜCEK	İLÇESİ
000	ÇİĞDEMLİK (BM)	644		ŞEHİR	2702
001	AKDAĞ	112	0	MERKEZ	BUCAĞI
002	DİREKLİ	554	001	ALAN	1156
003	KARAKESE	94	002	ARDIÇPINAR	294
004	KIZILKIŞLACIK	773	003	ASAR	183
005	KIZSEKİ	620	004	BEKTEMÜR	234
006	KUZGEÇE	433	005	BEŞİKTEPE	323
007	YASSIÇAL (B)	2223	006	ÇAMURLU	141
008	YEŞİLYENİCE (B)	1907	007	ÇAYAN	236
009	YIKILGAN	701	008	ÇULPARA	434
	TOPLAM-TOTAL	8061	009	DAMLAÇİMEN	1712
2	DOĞANTEPE	BUCAĞI	010	DELİHASAN	594
000	DOĞANTEPE (BM) (B)	2161	011	GÖKÇELİ	182
001	AĞILONU	675	012	İLİSU	1067
002	BABLICA	621	013	KARAŞAR	723
003	BEKE	543	014	KARAYAKUP	930
004	BOĞAKÖY	1339	015	KERTME	270
005	ÇAVUŞ	679	016	KERVANSARAY	522
006	GÖKDERE	88	017	KIŞLABEYİ	480
007	GÖZLEK	606	018	KOYUNCU	117
008	İLGAZİ	617	019	PEMBELİ	159
009	KALEBOĞAZI	103	020	SİĞİRÇAYI	565
010	KAYACIK	869	021	ŞARKLI	477
011	KÖYCEĞİZ	556	022	ŞEYHOĞLU	294
012	ORTAKÖY	336			
013	SELİMİYE	148			

İli : 05 AMASYA
 PROVINCE OF

3 - İLÇE, BUCAK VE KÖY MUHTARLIKLARI İTİBARIYLA NÜFUS SAYISI
 POPULATION BY DISTRICT / SUB-DISTRICT AND VILLAGES

İDARİ BİRİMLER		NÜFUS	İDARİ BİRİMLER		NÜFUS
ADMINISTRATIVE UNITS		POPULATION TOPLAM-TOTAL	ADMINISTRATIVE UNITS		POPULATION TOPLAM-TOTAL
023	YASSIKIŞLA TOPLAM-TOTAL	424 11517	TOPLAM-TOTAL		8189
1	GEDİKSARAY BUCAĞI		2	HAMAMOZU BUCAĞI	
000	GEDİKSARAY (BM) (B)	2528	000	HAMAMOZU (BM) (B)	1535
001	ABACI	124	001	ALANKÖY	496
002	AYVALIPINAR	542	002	ARPADERE	567
003	BAŞPINAR	414	003	ÇAYKÖY	392
004	ÇAYKIŞLA	325	004	DAMLADERE	538
005	ÇİVİ	439	005	DEDEKÖY	206
006	DAVUTEVİ	287	006	GDÇERİ	265
007	GAFARLI	318	007	GOLKÖY	794
008	HARMANCIK	177	008	HIDIRLAR	143
009	İKİZYAKA	494	009	KIZILCAÖREN	556
010	KONURALAN	151	010	TEKÇAM	122
011	KUTU	134	011	TEPEKÖY	100
012	ŞEYHLER	322	TOPLAM-TOTAL		5714
013	TENCERLİ	481			
014	TERZİKÖY	329	3	SARAYCIK BUCAĞI	
015	TUZSUZ	530	000	BACAKOĞLU (BM)	393
016	YENİKÖY	106	001	BADEMLİ	580
TOPLAM-TOTAL		7701	002	ÇALKÖY	734
	BUCAK VE KÖYLER TOPLAMI	19218	003	DERBENTÖBRÜZÜ	725
01	GÖYNÜCEK İLÇESİ TOPLAMI	21920	004	DUMANLI	529
			005	GÜVEMÖZÜ	133
02	GÜMÜŞHACIKÖY İLÇESİ		006	KAĞNICI	828
	ŞEHİR	15048	007	KIZIK	438
			008	KIZILCA	629
0	MERKEZ BUCAĞI		009	KUTLUCA	499
001	ALÖREN	232	010	PUSACAK	721
002	BALIKLI	295	011	SARAYCIK	651
003	BEDEN	570	012	SEKÜ	209
004	ÇAVUŞKÖY	213	TOPLAM-TOTAL		7069
005	ÇETMİ	1258		BUCAK VE KÖYLER TOPLAMI	30910
006	ÇİFTÇİOĞLU	211	02	GÜMÜŞHACIKÖY İLÇESİ TOPLAMI	45958
007	DOLUCA	504			
008	ESLEKEZ	336	03	MERZİFON İLÇESİ	
009	GÜPLÜCE	593		ŞEHİR	37027
010	İMİRLER	591			
011	KARACAÖREN	458	0	MERKEZ BUCAĞI	
012	KEÇİ	1075	001	AKÖREN	933
013	KIRCA	586	002	AKSUNGUR	329
014	KİZİROĞLU	447	003	AŞAĞIBÜK	63
015	KOLTUK	235	004	BAHÇECİK	395
016	KONUKTEPE	295	005	BAYAT	181
017	KUZALAN	690	006	ÇAVUNDUR	507
018	SALLAR	490	007	ÇAYIRKÖY	64
019	SARAYÖZÜ	621	008	ÇOBANÖREN	272
020	YAZIYERİ	238	009	DEREALAN	135
TOPLAM-TOTAL		9938	010	GELİNSİNİ	108
			011	GOKÇEBAĞ	604
			012	HIRKA	465
1	GÜMÜŞ BUCAĞI		013	İNALANI	125
000	GÜMÜŞ (BM) (B)	2711	014	KARAMAŞARA	303
001	AKPINAR	218	015	KARAMUSTAFAPAŞA	647
002	AŞAĞIOVACIK	378	016	KAYADÜZÜ (B)	2979
003	ÇİTLİ	486	017	ORTABÜK	129
004	GÜLLÜCE	138	018	ORTAOVA	789
005	KARAALI	79	019	OSMANOĞLU	97
006	KARAKAYA	162	020	SARIKÖY	582
007	KORKUT	897	021	SAZLICA	210
008	KÖSELER	879	022	ŞEYHYENİ	137
009	MAĞARAOBRUĞU	156	023	YAKACIK	1254
010	OVABAŞI	766	024	YOLÜSTÜ	540
011	UMURCA	159	025	YUKARIBÜK	253
012	YEMİŞEN	462	TOPLAM-TOTAL		12101
013	YENİKÖY	330			
014	YUKARIOVACIK	368			

İLİ : 05 AMASYA
 PROVINCE OF

3 - İLÇE, BUCAK VE KÖY MUHTARLIKLARI İTİBARIYLA NÜFUS SAYISI
 POPULATION BY DISTRICT, SUB-DISTRICT AND VILLAGES

İDARI BİRİMLER		NÜFUS	İDARI BİRİMLER		NÜFUS	
ADMINISTRATIVE UNITS		POPULATION TOPLAM-TOTAL	ADMINISTRATIVE UNITS		POPULATION TOPLAM-TOTAL	
1	ALICIK	BUCAĞI	017	GÜRLÜ	452	
000	ALICIK (BM)	947	018	HARMANAĞILI	86	
001	BULAK	680	019	KANATPINAR	297	
002	BÜYÜKÇAY	446	020	KAPANCI	322	
003	DEMİRPINAR	270	021	KARAAĞAÇ	164	
004	DİPHACI	858	022	KAZANLI	107	
005	ELMAYOLU	334	023	KERİMOĞLU	229	
006	EYMİR	570	024	KIRANBAŞALAN	45	
007	HACET	29	025	KOLAY	632	
008	HANKÖY	484	026	KULU	127	
009	HAYRETTİNKÖY	381	027	KURNAZ	378	
010	KARACAKAYA	388	028	KUTLUKÖY	53	
011	KARATEPE	469	029	KUZALAN	78	
012	KOÇKÖY	189	030	KÜPELİ	95	
013	KÜÇÜKÇAY	318	031	ÖBULBAĞI	425	
014	YAKUPKÖY	578	032	ORTAYAZI	360	
	TOPLAM-TOTAL	6941	033	ŞALUCU	498	
			034	SAYGILI	406	
			035	SEYFE	141	
			036	SOKU	286	
2	SARIBUĞDAY	BUCAĞI	037	TAŞLIYURT	97	
000	SARIBUĞDAY (BM)	545	038	UZUNOBA	365	
001	AKPINAR	1034	039	YOLPINAR	361	
002	AKTARLA	205	040	YÜZBEYİ	331	
003	ALIŞAR	647		TOPLAM-TOTAL	13709	
004	BALGOZE	604		BUCAK VE KÖYLER TOPLAMI	13709	
005	BAYAZIT	191	04	SULUOVA	İLÇESİ TOPLAMI	46426
006	ÇAMLICA	206				
007	ÇATALKAYA	625	05	TAŞOVA	İLÇESİ	
008	ÇAYBAŞI	1063		ŞEHİR	7689	
009	ÇAYIROZU	274				
010	ESENTEPE	164	0	MERKEZ	BUCAĞI	
011	GÜMÜŞTEPE	713	001	ALPASLAN (B)	2779	
012	HACİYAKUP	205	002	ARPADERESİ	376	
013	KAMIŞLI	537	003	ÇALKAYA	168	
014	KİREYMİR	297	004	ÇAYDİBİ (B)	2108	
015	KIZILEĞREK	561	005	ÇILKIDIR	219	
016	KUYUKÖY	290	006	DEREKÖY	432	
017	MAHMUTLU	134	007	DUTLUK	250	
018	OYMAAĞAÇ	491	008	GEMİBÜKÜ	361	
019	OYMAK	100	009	GÖKPINAR	172	
020	PEKMEZCİ	222	010	GÜNGÖRMÜŞ	320	
021	SARAYCIK	184	011	GÜRSU	901	
022	UZUNYAZI	163	012	GÜVENDİK	612	
023	YALNIZ	286	013	HACİBEYKÖYÜ	680	
024	YENİCE	120	014	KARLIK	831	
025	YEŞİLÖREN	320	015	KARSAVUL	383	
	TOPLAM-TOTAL	10181	016	KIZGÜLDÜREN	767	
	BUCAK VE KÖYLER TOPLAMI	29223	017	MERCİMEKKÖY	920	
03	MERZİFON	İLÇESİ TOPLAMI	018	MÜLKBÜKÜ	659	
		66250	019	SEPETLİ	1221	
04	SULUOVA	İLÇESİ	020	TÜRKMENDAMI	326	
	ŞEHİR	32717	021	ULUKÖY (B)	2851	
			022	UMUTLU	492	
0	MERKEZ	BUCAĞI	023	YOLAÇAN	416	
001	AKÖREN	792		TOPLAM-TOTAL	18244	
002	ALABEDİR	78				
003	ARUCAK	466	1	DESTEK	BUCAĞI	
004	AŞAĞI KARASU	154	000	DESTEK (BM) (B)	1629	
005	AYRANCI	356	001	ALÇAKBEL	880	
006	BAYIRLI	673	002	GÖLBEYLİ (B)	2522	
007	BOYALI	296	003	KIRKHARMAN	406	
008	ÇAYÜSTÜ	484	004	KORUBAŞI	425	
009	ÇELTEKMADENİ	1037	005	KAVALOLUĞU	982	
010	ÇUKURÖREN	168	006	KOZLUCA	386	
011	DEREBAŞALAN	462	007	SEPETLİOBA	563	
012	DEREKÖY	397	008	ŞEYHLİ	1048	
013	DEVECİ	331	009	YAYLADİBİ	411	
014	EĞRİBÜK	207		TOPLAM-TOTAL	9252	
015	ERASLAN	1363				
016	EYMİR	110				

İLİ : 05 AMASYA
PROVINCE OF

3 - İLÇE, BUCAK VE KÖY MUHTARLIKLARI İTİBARIYLA NÜFUS SAYISI
POPULATION BY DISTRICT / SUB-DISTRICT AND VILLAGES

İDARİ BİRİMLER		NÜFUS	İDARİ BİRİMLER		NÜFUS
ADMINISTRATIVE UNITS		POPULATION TOPLAM-TOTAL	ADMINISTRATIVE UNITS		POPULATION TOPLAM-TOTAL
2	ESENÇAY	BUCAĞI			
000	ESENÇAY (BM) (B)	2138			
001	ARDIÇÖNÜ	217			
002	ÇAKIRSU	898			
003	HÜSNÜOĞLU	314			
004	İLİPİNAR	119			
005	KUMLUCA	841			
006	ŞAHİNLER	1435			
	TOPLAM-TOTAL	5962			
3	TEKKE	BUCAĞI			
000	AKINOĞLU (BM) (B)	3289			
001	ALTINLI	210			
002	AŞAĞIBARAKLI	1208			
003	BALLICA	957			
004	BELEVİ (B)	1619			
005	ÇAMBÜKÜ	201			
006	DERELİ	1231			
007	DEVRE	668			
008	DÜRTYOL	729			
009	DURUCASU	459			
010	ELMAKIRI	598			
011	GEYDOĞAN	955			
012	İLİCA	311			
013	KARABÜK	299			
014	TATLIPINAR	352			
015	YAYLASARAY	1301			
016	YENİDERE	269			
017	YUKARIBARAKLI	1325			
	TOPLAM-TOTAL	15981			
	BUCAK VE KÖYLER TOPLAMI	49439			
05	TAŞOVA	İLÇESİ TOPLAMI	57128		
	AMASYA	İLİ TOPLAMI	358289		

06 - ANKARA

İLİ

: 06 ANKARA

PROVINCE OF

1 - İLÇELERE GÖRE ŞEHİR VE KÖY NÜFUSLARI İLE İLİN YÜZÖLÇÜMÜ VE NÜFUS YOĞUNLUĞU
CITY AND VILLAGE POPULATION BY DISTRICTS AREA AND DENSITY BY PROVINCES

İLÇELER DISTRICTS	TOPLAM TOTAL	ŞEHİRLER NÜFUSU CITY POPULATION	KÖYLER NÜFUSU VILLAGE POPULATION	YÜZÖLÇÜMÜ AREA KM2 (*)	NÜFUS YOĞUNLUĞU DENSITY
TOPLAM - TOTAL	3306327	2737209	569118	30715	108
00 MERKEZ İLÇE PROVINCE CENTER ...	3236626				
01 ALTINDAĞ	406948	403871	30771		
02 ÇANKAYA	667351	665128	2223		
03 KEÇİÖREN	443390	433559	9831		
04 MAMAK	379460	371904	7556		
05 YENİMAHALLE	382205	360573	21632		
06 AYAŞ	21762	6936	14826		
07 BALA	46940	5477	41463		
08 BEYPAZARI	42008	21672	20336		
09 ÇAMLIDERE	18341	6702	11639		
10 ÇUBUK	57716	18203	39513		
11 DELİCE	26894	4752	22142		
12 ELMADAĞ	32967	17019	15948		
13 GÖLBAŞI	31671	18262	13409		
14 GÜDÜL	19460	6008	13452		
15 HAYMANA	60823	8339	52484		
16 KALECİK	27349	5540	21809		
17 KESKİN	47811	17484	30327		
18 KIRIKKALE	262349	208018	54331		
19 KIZILCAHAMAM	32162	10796	21366		
20 NALLIHAN	35718	10133	25585		
21 POLATLI	95401	52737	42664		
22 SINCAN	59451	50869	8582		
23 SULAKYURT	20257	6137	14120		
24 Ş.KOÇHİSAR	87893	27090	60803		

* YÜZÖLÇÜMÜNE GÖLLER DAHİL DEĞİLDİR.

*LAKES ARE EXCLUDED

İLİ : 06 ANKARA
PROVINCE OF

2 - NÜFUS GRUPLARINA GÖRE KÖY SAYISI VE NÜFUS TOPLAMLARI
NUMBER OF VILLAGES AND TOTAL INHABITANTS BY POPULATION GROUPS

NÜFUS GRUPLARI	KÖY SAYISI	NÜFUS TOPLAMI
POPULATION GROUPS	NUMBER OF VILLAGES	TOTAL POPULATION
GENEL TOPLAM GENERAL TOTAL	1152	569118
TOPLAM - TOTAL - 2000	1114	435793
- 50	28	928
51 - 100	89	6920
101 - 150	113	13922
151 - 200	119	20877
201 - 250	106	23895
251 - 300	94	25934
301 - 400	171	59538
401 - 500	102	45672
501 - 750	164	98294
751 - 1000	69	59964
1001 - 1250	28	31274
1251 - 1500	16	21755
1501 - 1750	6	9812
1751 - 2000	9	17008
TOPLAM - TOTAL 2001 - 5000	32	98849
2001 - 2250	6	12775
2251 - 2500	5	11764
2501 - 2750	3	7836
2751 - 3000	2	5784
3001 - 3250	6	18537
3251 - 4000	4	14589
4001 - 5000	6	27564
5001 +	6	34476

ŞEHİR : İL VE İLÇE MERKEZLERİNİN BE-
LEDİYE SINIRLARI İÇİNDE KALAN
ALAN.

CITY : AREA WITHIN THE MUNICIPAL
BOUNDARIES OF PROVINCE
AND DISTRICT CENTERS.

KÖY : İL VE İLÇE MERKEZLERİNİN BE-
LEDİYE SINIRLARI DIŞINDA KALAN
BUCAK VE KÖY MUHTARLIKLARI.

VILLAGE : SUB-DISTRICT AND MUH-
TARLIKS OUTSIDE THE MUNI-
CIPAL BOUNDARIES OF PRO-
VINCE AND DISTRICT CEN-
TERS.

İLİ : 06 ANKARA
PROVINCE OF

3 - İLÇE, BUCAK VE KÖY MUHTARLIKLARI İTİBARIYLA NÜFUS SAYISI
POPULATION BY DISTRICT / SUB-DISTRICT AND VILLAGES

İDARİ BİRİMLER		NÜFUS	İDARİ BİRİMLER		NÜFUS
ADMINISTRATIVE UNITS		POPULATION TOPLAM-TOTAL	ADMINISTRATIVE UNITS		POPULATION TOPLAM-TOTAL
01	ALTINDAĞ İLÇESİ			TOPLAM-TOTAL	7556
	ŞEHİR	403871		BUCAK VE KÖYLER TOPLAMI	7556
0	MERKEZ BUCAĞI		04	MAMAK İLÇESİ TOPLAMI	379460
001	AYDINCIK	223			
002	GİÇİK	761			
003	KARACAÖREN	595	05	YENİMAHALLE İLÇESİ	
004	KARAKÖY	184		ŞEHİR	360573
005	KAVAKLI	423			
006	PEÇENEK	744	0	MERKEZ BUCAĞI	
007	TATLAR	147	001	ALACAATLI	512
	TOPLAM-TOTAL	3077	002	AŞAĞIYURTCU	424
	BUCAK VE KÖYLER TOPLAMI	3077	003	BAĞLICA	256
01	ALTINDAĞ İLÇESİ TOPLAMI	406948	004	BALKUYUMCU	587
02	ÇANKAYA İLÇESİ		005	ÇAYYOLU	187
	ŞEHİR	665128	006	DODURGA	379
0	MERKEZ BUCAĞI		007	FEVZİYE	290
001	BEYTEPE	521	008	KARACAKAYA	349
002	KARATAŞ	356	009	MEMLİK	322
003	YAKUPAPTAL	1346	010	SUSUZ	980
	TOPLAM-TOTAL	2223	011	ŞEHİTALİ	438
	BUCAK VE KÖYLER TOPLAMI	2223	012	YAKACIK	952
02	ÇANKAYA İLÇESİ TOPLAMI	667351	013	YAPRACIK	525
03	KEÇİÖREN İLÇESİ		014	YUKARIYURTCU	337
	ŞEHİR	433559	015	YUVA	763
0	MERKEZ BUCAĞI			TOPLAM-TOTAL	7301
001	KURUSARI	161			
002	PURSAKLAR	2179	1	KAZAN BUCAĞI	
	TOPLAM-TOTAL	2340	000	KAZAN (BM) (B)	5186
	BUCAK VE KÖYLER TOPLAMI	9831	001	AHI	390
03	KEÇİÖREN İLÇESİ TOPLAMI	443390	002	ALPAGUT	150
04	MAMAK İLÇESİ		003	AYDIN	204
	ŞEHİR	371904	004	BİTİK	204
0	MERKEZ BUCAĞI		005	ÇİMŞİT	250
001	BAYINDIR	570	006	DAĞYAKA	111
002	GÖKÇEYURT	860	007	DUTÖZÜ	220
003	KIBRIS	1192	008	EMİRGAZİ	135
004	KIZILCA	668	009	FETHİYE	480
005	KUSUNLAR	351	010	GÜNBAŞI	154
006	KUTLUDÜĞÜN (B)	3088	011	GÜVENÇ	265
007	ORTAKÖY	827	012	İÇÖREN	396
			013	İMRENDİ	1005
			014	İNCEÖZ	114
			015	İNE	47
			016	İYMİR	144
			017	KARALAR	284
			018	KINIK	752
			019	KIŞLAKÖY	150
			020	KUMPINAR	105
			021	ORHANIYE	593
			022	ÖRENCİK	337
			023	SANCAR	167
			024	SARAYKÖY	708
			025	SARIYAK	103
			026	SARILAR	263
			027	SOĞUCAK	332
			028	UÇARI	393
			029	YASSIÖREN	247
			030	YAYALAR	109
			031	YAZIBEYLİ	333
				TOPLAM-TOTAL	14331
				BUCAK VE KÖYLER TOPLAMI	21632
			05	YENİMAHALLE İLÇESİ TOPLAMI	382205

3 - İLÇE, BUCAK VE KÖY MUHTARLIKLARI İTİBARIYLA NÜFUS SAYISI
POPULATION BY DISTRICT, SUB-DISTRICT AND VILLAGES

İDARİ BİRİMLER		NÜFUS	İDARİ BİRİMLER		NÜFUS
ADMINISTRATIVE UNITS		POPULATION TOPLAM-TOTAL	ADMINISTRATIVE UNITS		POPULATION TOPLAM-TOTAL
06	AYAŞ	İLÇESİ	000	KARAALI (BM)	894
	ŞEHİR	6936	001	AHMETÇAYIRI	191
0	MERKEZ	BUCAĞI	002	AKARLAR	95
001	AKKAYA	490	003	BAŞIÇI	305
002	BAŞAYAS	185	004	BEYNAM	813
003	BAŞBEREKET	357	005	ÇAVUŞLU	383
004	BAYAT	205	006	EVCİLER	507
005	BAYRAM	343	007	KARAHASANLI	506
006	ÇANILLI	983	008	KERİŞLİ	263
007	EVCİ	495	009	KÜMÜRCÜ	283
008	FERUZ	705	010	KÖSELİ	657
009	GENÇALİ	933	011	TOHUMLAR	456
010	GÖKÇEBAĞ	296	012	YAYLAKÖYÜ	284
011	GÖKLER	694	013	YÖRELİ	417
012	İLİCA	785		TOPLAM-TOTAL	6054
013	İLHANKÖY	550	2	KARAKEÇİLİ	BUCAĞI
014	OLTAN (B)	2297	000	KARAKEÇİLİ (BM) (B)	5379
015	ORTABEREKET	384	001	AKKOŞAN	380
016	PINAR YAKA	321	002	AŞAĞI HACİBEKİR	450
017	SİNANLI (B)	3746	003	BAĞYAKA	588
018	TEKKE	431	004	BEKTAŞLI	327
019	UŞURÇAYIRI	84	005	BÜYÜKBİYYİK	1141
020	ULUPINAR	116	006	BÜYÜKCAMİLİ	1058
021	YAĞMURDEDE	426	007	ÇATALÇEŞME	972
	TOPLAM-TOTAL	14826	008	ERDEMLER	248
	BUCAK VE KÖYLER TOPLAMI	14826	009	KEKLİCEK	1439
06	AYAŞ	İLÇESİ TOPLAMI	010	KESİKKÖPRÜ	1855
		21762	011	KÜÇÜKBAYAT	337
07	BALA	İLÇESİ	012	KÜÇÜKBİYYİK	457
	ŞEHİR	5477	013	KÜÇÜKCAMİLİ	696
0	MERKEZ	BUCAĞI	014	SARİHÜYÜK	308
001	ABAZLI	1335	015	SULUBÜK	240
002	AFŞAR (B)	3014	016	TEPEKÖY	276
003	AKVİRANÇARŞAK	803	017	YUKARI HACİBEKİR	184
004	ALTINÇANAK	196		TOPLAM-TOTAL	16335
005	AŞIKOĞLU	160		BUCAK VE KÖYLER TOPLAMI	41463
006	AYDOĞAN	360	07	BALA	İLÇESİ TOPLAMI
007	BAHÇEKARADALAK	288			46940
008	BERÇARŞAK	439	08	BEYPAZARI	İLÇESİ
009	BÜYÜKBOYALIK	1013		ŞEHİR	21672
010	ÇATALÖREN	498	0	MERKEZ	BUCAĞI
011	ÇİĞDEMLİ	401	001	ACISU	149
012	DAVDANLI	1249	002	ADAÖREN	321
013	DEREKİŞLA	321	003	AKÇAKAVAK	143
014	EĞRİBASAN	288	004	AKÇALI	43
015	EMİRLER	809	005	AŞAĞI GÜNEY	45
016	ERGİN*	1187	006	BAŞOZU	100
017	GÜLBAĞI	384	007	BAŞÖREN	120
018	HANBURUN	80	008	BATÇA	48
019	KARAHANZALI	495	009	BOYALI	118
020	KOÇYAYLA	106	010	ÇAKILOBA	109
021	KÜÇÜKBOYALIK	353	011	DAĞŞEYHLER	123
022	SIRAPINAR	875	012	DİBECİK	278
023	SOFULAR	931	013	DİKMEN	407
024	SUYUGÜZEL	519	014	DOĞANYURT	79
025	TATARHÜYÜK	121	015	DUDAŞ	293
026	TOLKÖY	714	016	FASIL	229
027	ÜCEM	277	017	GEYİKPINARI	44
028	YAYLALIÖZÜ	317	018	HARMANCIK	234
029	YENİKÖY	281	019	HIRKATEPE	287
030	YENİYAPANÇARŞAK	440	020	İNCEPELİT	165
031	YENİYAPANŞİHLİ	820	021	KABALAR	38
	TOPLAM-TOTAL	19074	022	KAPLAN	79
1	KARAALI	BUCAĞI	023	KARADÖREN	123
			024	KAYABÜKÜ	372
			025	KIZILCASOĞUT	411
			026	KOZAĞAÇ	95

3 - İLÇE, BUCAK VE KÖY MUHTARLIKLARI İTİBARIYLA NÜFUS SAYISI
POPULATION BY DISTRICT / SUB-DISTRICT AND VILLAGES

İDARİ BİRİMLER		NÜFUS	İDARİ BİRİMLER		NÜFUS	
ADMINISTRATIVE UNITS		POPULATION TOPLAM-TOTAL	ADMINISTRATIVE UNITS		POPULATION TOPLAM-TOTAL	
027	KOZALAN	156	009	DORTKONAK	979	
028	KÖSTKÖY	166	010	ELDELEK	196	
029	KUYUCAK	447	011	ELMALI	350	
030	KUYUMCUTEKKE	245	012	ELÖREN	129	
031	MACUN	401	013	GÖKBEL	63	
032	MENÇELER	44	014	KONAKLI	94	
033	MİKAIL	155	015	KUŞÇULAR	118	
034	NUHHOCA	33	016	KUYUBAŞI	65	
035	OYMAAĞAÇ	671	017	MEŞELER	103	
036	SARIAĞIL	99	018	MUZRUPAĞACIN	352	
037	SEKLİ	503	019	MÜSELLİM	137	
038	SOPÇAALAN	70	020	ÖRENKÖY	53	
039	TAHIR	727	021	PELİTÇİK	271	
040	UŞAKGÖL	132	022	TATLAK	349	
041	YILDIZ	108		TOPLAM-TOTAL	4944	
042	YİĞERLER	150				
043	YOĞUNPELİT	505				
044	YUKARIĞÜNEY	60	1	PEÇENEK		
045	YUKARIULUCAK	302	000	PEÇENEK (ŞM)	719	
	TOPLAM-TOTAL	9427	001	AKKAYA	234	
			002	BAYINDIR	271	
1	KARAŞAR		003	BÜKELER	340	
000	KARAŞAR (ŞM) (B)	1309	004	ÇUKURÖREN	1288	
001	DİBEKÖREN	103	005	DAĞKUZÖREN	372	
002	HAYDARLAR	67	006	DOĞANCI	77	
003	KARACAÖREN	76	007	DOYMUŞ	106	
004	KERBANLAR	69	008	ELVANLAR	192	
005	KÖSELER	75	009	İNCEÖZ	172	
006	SARAYKÖY	335	010	KULTAK	81	
	TOPLAM-TOTAL	2034	011	OSMANSİN	1018	
			012	OZMUŞ	328	
2	KIRBAŞI		013	SARIKAVAK	278	
000	KIRBAŞI (ŞM) (B)	1960	014	YAHŞİHAN	92	
001	GÜRSÖĞÜT	693	015	YEDİÖREN	381	
002	KAPULLU	600	016	YILANLI	348	
003	KARGI	127	017	YONCATEPE	398	
004	KIRŞEYHLER	786		TOPLAM-TOTAL	6695	
005	MAHMUTLAR	448				
006	TACETTİN	877		BUCAK VE KÖYLER TOPLAMI	11639	
007	YALNIZÇAM	175	09	ÇAMLIDERE	İLÇESİ TOPLAMI	18341
008	YASSIKAYA	0				
	TOPLAM-TOTAL	5666	10	ÇUBUK	İLÇESİ	
				ŞEHİR	18203	
3	URUŞ		0	MERKEZ	BUCAĞI	
000	URUŞ (ŞM) (B)	1892	001	AĞILCIK	573	
001	DERELİ	242	002	AHIRKÖY	473	
002	DOĞANÇALI	51	003	AKBAYIR	245	
003	KABACA	275	004	AKKUZULU	1699	
004	ÜREĞİL	749	005	AŞAĞIÇAVUNDUR	868	
	TOPLAM-TOTAL	3209	006	AŞAĞIEMİRLER	361	
			007	AŞAĞIOBRUK	91	
	BUCAK VE KÖYLER TOPLAMI	20336	008	AVCIÖVA	116	
08	BEYPAZARI	İLÇESİ TOPLAMI	009	CAMİLİ	493	
		42008	010	ÇATKÖY	549	
09	ÇAMLIDERE	İLÇESİ	011	ÇİTKÖY	104	
	ŞEHİR	6702	012	DAĞKALFAT	156	
			013	DALYASAN	79	
0	MERKEZ	BUCAĞI	014	DEDELER	190	
001	AHATLAR	109	015	DELİÖREN	267	
002	ALAKOÇ	93	016	DEMİRCİ	224	
003	ATÇA	209	017	DURHASAN	489	
004	AVDAN	74	018	EĞRİKİN	231	
005	BARDAKÇILAR	50	019	ESENBOĞA	1741	
006	BUĞRALAR	505	020	ESKİÇÖTE	398	
007	ÇAMKÖY	106	021	GOKÇEDERE	474	
008	DOĞANLAR	539	022	GÜLDARBI	662	
			023	HACILAR	369	
			024	KAPAKLI	249	
			025	KARAAĞAÇ	90	
			026	KARAÇAM	59	

(*) KÖY TÜZEL KİŞİLİĞİ DEVAM ETMEKTE OLUP, NÜFUS BULUNMAMAKTADIR - IT IS STILL A LEGAL PERSON WITH NO POPULATION

3 - İLÇE, BUCAK VE KÖY MUHTARLIKLARI İTİBARIYLA NÜFUS SAYISI
POPULATION BY DISTRICT, SUB-DISTRICT AND VILLAGES

İDARİ BİRİMLER	NÜFUS	İDARİ BİRİMLER	NÜFUS
ADMINISTRATIVE UNITS	POPULATION TOPLAM-TOTAL	ADMINISTRATIVE UNITS	POPULATION TOPLAM-TOTAL
027 KARADANA	581	005 GÜMÜŞYAYLA	228
028 KARAMAN	137	006 İKİPİNAR	317
029 KARATAŞ	183	007 KARAKÖY	97
030 KARGIN	211	008 KARŞIYAKA	325
031 KAVAKLI	322	009 KIZILCA	351
032 KIŞLACIK	470	010 KÜSRELİKKIZIĞI	258
033 KIZILÖREN	257	011 PEÇENEK	107
034 KIZILÖZ	208	012 YAKUPDERVİŞ	270
035 KÜSRELİK	236	013 YAKUPHASAN	298
036 KURUÇAY	632	014 YUVA	215
037 KUTUÖREN	384	TOPLAM-TOTAL	4570
038 KUYUMCUKÖY	70		
039 KUÇUKALI	204		
040 MAHMUTOĞLAN	216	BUCAK VE KÖYLER TOPLAMI	39513
041 MELİKŞAH	397		
042 MEŞELİ	223	10 ÇUBUK İLÇESİ TOPLAMI	57716
043 NUSRATLAR	322		
044 OKÇULAR	172		
045 OVACIK	497	11 DELİCE İLÇESİ	
046 OYUNİĞDE	255		
047 ÖMERCİK	127	ŞEHİR	4752
048 ÖZLÜCE	414		
049 SARAYCIK	89		
050 SARIKOZ	96	0 MERKEZ BUCAĞI	
051 SARISU	217	001 ALÇILI	147
052 SELE	54	002 ARBIŞLI	461
053 SİĞİRLİHACI	225	003 BARAKLI	301
054 SUSUZ	107	004 BOZKÖY	348
055 SÜNLÜ	487	005 BÜYÜKAĞSAR (B)	1587
056 TAHTAYAZI	655	006 BÜYÜKYAĞLI (B)	3638
057 TUĞLAKÖY	61	007 ÇATALI	190
058 ULUAĞAÇ	225	008 ÇATALLIKARAKÖYUNLU	304
059 YAYLAK	191	009 ÇERİKLİ (B)	4351
060 YAZIR	436	010 ÇİNGEYLİ	535
061 YAZLICA	59	011 ÇOBUL	190
062 YENİCE	716	012 ÇONGAR	792
063 YILDIRIMAYDOĞAN	238	013 DAĞOBASI	552
064 YILDIRIMELÖREN	413	014 DEREKIŞLA	408
065 YILDIRIMEVCI	290	015 DOĞANÖREN	264
066 YILMAZKÖY	260	016 ELMALI	598
067 YİĞİTLİ	198	017 EVLİYALI	361
068 YUKARIÇAVUNDUR	1497	018 FADİLOBASI	352
069 YUKARIEMİRLER	165	019 GÖZÜKİZİLLİ	248
070 YUKARIOBRUK	46	020 HACİOBASI	645
TOPLAM-TOTAL	24493	021 HALİTLİ	1092
		022 HEREKLİ	193
		023 İMİRLİ	232
1 AKYURT BUCAĞI		024 KARAKÖSELİ	115
000 AKYURT (BM) (B)	3201	025 KARPUZ	106
001 BALIKHİSAR	1216	026 KAVAKKÖY	336
002 BOZCA	236	027 KOCABAŞ	249
003 BÜĞDÜZ	891	028 KURTOĞLU	304
004 CÜCÜK	511	029 KUÇUKAĞSAR	549
005 ÇAMKÖY	194	030 PIRIKLI	27
006 ÇARDAKBAĞI	220	031 ŞANÇALI	250
007 ÇINARKÖY	353	032 TAŞYAZI	136
008 DOĞANOLUK	226	033 TATLICAK	606
009 GÜZELHİSAR	669	034 TAVAGZU	377
010 İMAMHÜSEYİN	180	035 TEKKEKÖY	466
011 KARACALAR	264	036 YAYLAYURT	356
012 KARAYATAK	101	037 YENİYAPAN	276
013 KIZIK	949	TOPLAM-TOTAL	22142
014 SARACALARÇİFTLİĞİ	613		
015 ŞEYHLER	170	BUCAK VE KÖYLER TOPLAMI	22142
016 TAŞPINAR	363		
017 UZUNLAR	93	11 DELİCE İLÇESİ TOPLAMI	26894
TOPLAM-TOTAL	10450		
		12 ELMADAĞ İLÇESİ	
2 SİRKELİ BUCAĞI		ŞEHİR	17019
000 SİRKELİ (BM)	1043		
001 ABADAN	192	0 MERKEZ BUCAĞI	
002 ÇALSEKİ	66	001 AKÇAALI	495
003 DÜMLUPINAR	576	002 AŞAĞIKAMIŞLI	398
004 GELİBULDU	227		

İLİ : 06 ANKARA
PROVINCE OF

3 - İLÇE, BUCAK VE KÖY MUHTARLIKLARI İTİBARIYLA NÜFUS SAYISI
POPULATION BY DISTRICT / SUB-DISTRICT AND VILLAGES

İDARI BİRİMLER		NÜFUS	İDARI BİRİMLER		NÜFUS
ADMINISTRATIVE UNITS		POPULATION TOPLAM-TOTAL	ADMINISTRATIVE UNITS		POPULATION TOPLAM-TOTAL
003	DELİLER	507	009	GÜZELÇİFTLİK	161
004	EDIŞE	239	010	HACILAR	127
005	HASANOĞLAN (B)	6466	011	KADIOBASI	197
006	KARACAHASAN	799	012	KAMANLAR	129
007	KAYADİBİ	839	013	KARACAÖREN	1169
008	KUŞÇUALI	405	014	KAVAKÖZÜ	597
009	ODABAŞI (B)	2687	015	KAYI	266
010	SÜLEYMANLI	319	016	MEYVEBÜKÜ	44
011	TABURLAR	409	017	ÖZÇALTI	96
012	TEKKEKÖY	271	018	ÖZKÖY	100
013	YEŞİLDERE	1944	019	SAĞIRKÖY	177
014	YUKARIKAMIŞLI	170	020	SALİHLER	824
	TOPLAM-TOTAL	15948	021	SAPANLI	187
			022	SORGUN	800
	BUCAK VE KÖYLER TOPLAMI	15948	023	TAHTACIÖRENCİK	333
12	ELMADAĞ İLÇESİ TOPLAMI	32967	024	TAŞÖREN	163
			025	YELİ	337
			026	YEŞİLBÖZ (B)	3178
				TOPLAM-TOTAL	13452
13	GÜLBASI İLÇESİ			BUCAK VE KÖYLER TOPLAMI	13452
	ŞEHİR	18262	14	GÜDÜL İLÇESİ TOPLAMI	19460
0	MERKEZ BUCAĞI				
001	AHIBOZ	474	15	HAYMANA İLÇESİ	
002	BALLIKPINAR	180		ŞEHİR	8339
003	BEZİRHANE	949			
004	ÇİMSİT	624	0	MERKEZ BUCAĞI	
005	GÖKÇEHÜYÜK	572	001	AHIRLIKUYU	201
006	GÜNALAN	137	002	ALACIK	336
007	HACILAR	724	003	ALAHACILI	832
008	HACIMURATLI	229	004	ATAKÖY	853
009	HALLAÇLI	348	005	BAHÇECİK	582
010	İNCEK	412	006	BOĞAZKAYA	318
011	KARAGEDİK (B)	2402	007	BOYALIK	657
012	KARAOĞLAN	399	008	BÜYÜKKONAKGÖRMEZ	253
013	KIRIKLI	209	009	ÇİNGİRLİ	70
014	KIZILCAŞAR	172	010	CULUK	848
015	KOPARAN	351	011	ÇALIŞ	1581
016	MAHMATLI	349	012	ÇATAK	661
017	MAHMATLIBAHÇE	160	013	ÇAYRAZ	104
018	OĞULBEY	558	014	DEMİRÖZÜ	1225
019	ÖRENCİK	370	015	DEREKÖY	651
020	SELAMETLİ	1080	016	DEVECİ	484
021	SOĞULCAK	111	017	DEVECİPINARI	158
022	TAŞPINAR	407	018	DURUTLAR	231
023	TEPEYURT	208	019	EMİRLER	1409
024	TULUNTAŞ	373	020	EMİRLERESKİÇALİŞ	427
025	VELİHİMMETLİ	554	021	ESKİKİŞLA	287
026	YAĞLIPINAR	170	022	EVÇİ	269
027	YAVRUCAK	286	023	EVLİYAFAKI	700
028	YAYLABAĞ	301	024	GEDİK	178
029	YURTBEYİ	300	025	GEDİKLİ	392
	TOPLAM-TOTAL	13409	026	HÜYÜK	107
	BUCAK VE KÖYLER TOPLAMI	13409	027	İNCİRLİ	178
13	GÜLBASI İLÇESİ TOPLAMI	31671	028	KARAHOCA	654
			029	KARASMERLİ	563
14	GÜDÜL İLÇESİ		030	KARAPINAR	766
	ŞEHİR	6008	031	KARASÜLEYMANLI	497
0	MERKEZ BUCAĞI		032	KATRANCI	370
001	ADALIKUZU	122	033	KAVAKKÖY	842
002	AĞŞAR	180	034	KESİKKAVAK	52
003	AKBAŞ	269	035	KIZILKOYUNLU	890
004	AKÇAKESE	586	036	KIRAZOĞLU	362
005	BOYALI	323	037	KÜÇÜKKONAKGÖRMEZ	270
006	ÇAĞA (B)	2342	038	SARIDEGİRMEN	322
007	ÇUKURÖREN	217	039	SARIGÖL	686
008	GARİPÇE	528	040	SIRÇASARAY	228
			041	SİNCİK	489
			042	SOĞULCA	473
			043	SÖBÜTTEPE	179
			044	ŞEREFLİ	343
			045	ŞEREFLİGÖKÖZÜ	872

3 - İLÇE, BUCAK VE KÖY MUHTARLIKLARI İTİBARIYLA NÜFUS SAYISI
POPULATION BY DISTRICT / SUB-DISTRICT AND VILLAGES

=====				=====			
İDARI BİRİMLER		NÜFUS		İDARI BİRİMLER		NÜFUS	
ADMINISTRATIVE UNITS		POPULATION		ADMINISTRATIVE UNITS		POPULATION	
		TOPLAM-TOTAL				TOPLAM-TOTAL	
=====				=====			
046	TAPAKLI	195		014	KAZMACA	1132	
047	TEPEKÖY	536		015	KEKLİCEK	107	
048	TOYÇAYIRI	499		016	KIZILKAYA	275	
049	YAMAK	293		017	KOZAYAĞI	369	
050	YAPRAKBAYIRI	856		018	SAMANLIK	445	
051	YAYLABEYİ	168		019	ŞEYHMAHMUT	97	
052	YENİKÖY	441		020	YALIMKÖY	269	
053	YEŞİLYURT	523			TOPLAM-TOTAL	7526	
	TOPLAM-TOTAL	26361					
1	İKİZCE		BUCAĞI	1	ÇANDIR		BUCAĞI
000	İKİZCE (BM)	354		000	ÇANDIR (BM)	568	
001	ÇAYIRLI	265		001	ALİBEYLI	514	
002	DİKİLİTAŞ	536		002	AVŞAR	179	
003	KÖTEK	545		003	ÇAYKAYA	436	
004	ÖYACA (B)	2547		004	DAĞDEMİR	148	
005	TOPAKLI	418		005	DEMİRTAŞ	524	
	TOPLAM-TOTAL	4665		006	ELMAPINAR	108	
2	YENİCE		BUCAĞI	007	GÖKÇEÖREN	328	
000	SINDIRAN (BM)	3036		008	HACIKÖY	507	
001	BALÇIKHİSAR	1795		009	HANCILI	121	
002	BALTALIIN	390		010	KARATEPE	75	
003	BOSTANMÜYÜK	258		011	KARGIN	145	
004	BURUNSUZ	1819		012	KILÇAK	661	
005	BÜYÜKYAĞCI	435		013	KINIK	820	
006	CİHANŞAH	487		014	KUMARTAŞ	371	
007	ÇEKİRGEKÖY	678		015	MAHMUTLAR	537	
008	ÇELTEK	266		016	SATILARKÖY	539	
009	ÇELTEKLİ	660		017	TILKIKÖY	96	
010	DURUPINAR	1241		018	TÜNEY	886	
011	GÖLBEK	625		019	UYURCA	290	
012	GÜZELCEKALE	679		020	YURTYENİCE	308	
013	GÜZELYAYLA	284		021	YÜZBEYİ	157	
014	KARACADREN	335			TOPLAM-TOTAL	8318	
015	KERPİÇKÖY	1115		2	HASAYAZ		BUCAĞI
016	KUTLUHAN	221		000	HASAYAZ (BM)	497	
017	KÜÇÜKYAĞCI	171		001	AKÇATAŞ	257	
018	SAATLİ	235		002	BEYKAVAĞI	244	
019	SAZAĞASI	307		003	ÇİFTLİKKÖY	357	
020	SİNANLI	1335		004	DEŞİRMENKAYA	554	
021	YENİCİK	1001		005	ELECİK	943	
022	YERĞÖMÜ	234		006	EŞMEDERE	119	
023	YEŞİLKÖY	645		007	KARAHÜYÜK	566	
024	YUKARISEBİL	1365		008	KUYUCAK	159	
025	YURTBEYLİ	1841		009	KOYUNBABA	372	
	TOPLAM-TOTAL	21458		010	ŞEMSETTİNKÖY	133	
	BUCAK VE KÖYLER TOPLAMI	52484		011	TAVŞANCIK	114	
15	HAYMANA		İLÇESİ TOPLAMI	012	YENİÇÖTE	936	
		60823		013	YEŞİLÖZ	175	
16	KALECİK		İLÇESİ	014	YILANLI	539	
	ŞEHİR	5540			TOPLAM-TOTAL	5965	
					BUCAK VE KÖYLER TOPLAMI	21809	
				16	KALECİK		İLÇESİ TOPLAMI
						27349	
0	MERKEZ		BUCAĞI	17	KESKİN		İLÇESİ
001	AHMETADIL	471			ŞEHİR	17484	
002	AKKAYNAK	476					
003	AKKUZULU	319					
004	AKTEPE	206		0	MERKEZ		BUCAĞI
005	ARKBÖRK	314		001	BARAK	206	
006	BUGRA	490		002	BARAKOBASI	665	
007	ESKİKÖY	352		003	BESLER	408	
008	GÖKDERE	469		004	BÜYÜKCECELİ	683	
009	GÖL	576		005	CABATOBASI	512	
010	GÜMÜŞPINAR	196		006	CANKURTARAN	291	
011	HAYDAR	308		007	CEBRAİLİ	336	
012	KARACAKAYA	395		008	CERİTKALE	770	
013	KARALAR	260		009	CERİTMÜMİNLİ	938	

3 - İLÇE, BUCAK VE KÖY MUHTARLIKLARI İTİBARIYLA NÜFUS SAYISI
POPULATION BY DISTRICT / SUB-DISTRICT AND VILLAGES

İDARI BİRİMLER		NÜFUS	İDARI BİRİMLER		NÜFUS	
ADMINISTRATIVE UNITS		POPULATION TOPLAM-TOTAL	ADMINISTRATIVE UNITS		POPULATION TOPLAM-TOTAL	
010	CERİTOBASI	170	BUCAK VE KÖYLER TOPLAMI		30327	
011	CİNALI	162	17	KESKİN	İLÇESİ TOPLAMI	
012	ÇALIŞ	428				
013	ÇAMURABATMAZ	144	18	KIRIKKALE	İLÇESİ	
014	ÇİPİDERESİ	298				
015	DAĞSOLAKLISI	144				
016	DANACIOBASI	322				
017	EFENDİKÖY	264				
018	EMİNEFENDİ	148				
019	EROĞLU	139				
020	ESATMUMİNLİ	198				
021	ESKİALİBUDAK	235				
022	GAZİBEYLİ	376				
023	GÜÇBEYLİ	151				
024	GÖKTAŞ	129				
025	GÜLKONAK	629				0
026	HACIALİOBASI	148	001	AHİLİ (B)	3510	
027	HACİÜMERSOLAKLISI	842	002	AŞAĞIMAHMUTLAR	2197	
028	HAYDARDEDE	378	003	BAHŞİLİ (B)	4514	
029	İNZİLOĞLU	557	004	BEDESTEN	296	
030	KAÇAKKÖY	425	005	ÇULLU	1103	
031	KARAFAKİLİ	401	006	DAĞEVLİ	219	
032	KASIMAĞA	186	007	HACİBALI	229	
033	KAVLAK	153	008	HACILAR (B)	4930	
034	KAVURGALI	551	009	HASANDEDE (B)	6817	
035	KAYALAKSOLAKLISI	178	010	HİSARKÖY	516	
036	KEVENLİ	95	011	IRMAK	2260	
037	KONUR	1145	012	KARAAHMETLİ	1390	
038	KONURHACIOBASI	610	013	KARACAALİ	395	
039	KURŞUNKAYA	676	014	KEÇİLİ	541	
040	KUZUGÜDENLİ	155	015	KILIÇLAR	963	
041	KUÇUKCECELİ	14	016	KIZILDERE	439	
042	KURKÇÜLER	10	017	KOÇUBABA	2176	
043	MEHMETBEYOBASİ	429	018	KÖMÜRCÜLER	649	
044	OLUNLU	149	019	KÜREBOĞAZI	528	
045	ORTASÖKEN	66	020	MAHMUTLAR	503	
046	POLATYURDU	171	021	PAZARCIK	526	
047	SEYİFLİ	344	022	SARIKAYALAR	1028	
048	TAKAZLI	381	023	ULAŞ	309	
049	TURHANLI	352	024	YAHŞİHAN (B)	5530	
050	UZUNLAR	517	025	YUKARIMAHMUTLAR	521	
051	ÜÇEVLER	37	TOPLAM-TOTAL		42089	
052	ÜÇKUYU	66	BUCAĞI			
053	YENİALİBUDAK	242	1	BALİŞEYH	2463	
054	YENİYAPAN	321	000	BALİŞEYH (BM) (B)	351	
055	YONCALI	249	001	AKÇAKAVAK	175	
TOPLAM-TOTAL		18594	002	AŞAĞIKARAKISIK	605	
1	CELEBİ		003	AYDINSEYH	324	
000	CELEBİ (BM) (B)	2953	004	BATTALOBASI	412	
001	ALCIYENİYAPAN	745	005	BEŞBİÇAK	323	
002	ARMUTLU	782	006	BEYOBASİ	360	
003	AŞAĞIŞEYH	79	007	ÖYİKAYDIN	467	
004	ÇİFTEVLİ	379	008	DİKMEN	398	
005	HACİYUSUFLU	460	009	ELDELEK	784	
006	HALİLDEDE	309	010	HİDİRŞEYH	397	
007	İĞDEBELİ	107	011	HÜSEYİNOBASI	542	
008	KALDIRIM	138	012	İŞIKLAR	372	
009	KARAAĞAÇ	519	013	İZZETTİNKÖY	370	
010	KARAAĞIL	311	014	KARALI	267	
011	KARABUCAK	352	015	KARGIN	324	
012	KARAHACILI	384	016	KENANOBASİ	242	
013	KARAYAKUP	286	017	KİLEVLİ	538	
014	KEPİRLİ	209	018	KIRLANGIÇ	187	
015	KÖPRÜKÖY (B)	3020	019	KÜSE DURAK	989	
016	MÜSELLİM	461	020	KULAKSIZ	317	
017	TILKILİ	239	021	SELAMLİ	0	
TOPLAM-TOTAL		11733	022	SORSAVUŞ (*)	268	
			023	ULAKLI	336	
			024	YENİCE	228	
			025	YENİLİ	203	
			026	YUKARIKARAKISIK	12242	
			TOPLAM-TOTAL			
			BUCAK VE KÖYLER TOPLAMI		54331	
			18	KIRIKKALE	İLÇESİ TOPLAMI	262349

(*) KÖY TÜZEL KİŞİLİĞİ DEVAM ETMEKTE OLUP, NÜFUS BULUNMAMAKTADIR - IT IS STILL A LEGAL PERSON WITH NO POPULATION

3 - İLÇE, BUCAK VE KÖY MÜNTARLIKLARI İTİBARIYLA NÜFUS SAYISI
 POPULATION BY DISTRICT / SUB-DISTRICT AND VILLAGES

İDARİ BİRİMLER		NÜFUS	İDARİ BİRİMLER		NÜFUS
ADMINISTRATIVE UNITS		POPULATION TOPLAM-TOTAL	ADMINISTRATIVE UNITS		POPULATION TOPLAM-TOTAL
19	KIZILCAHAMAM	İLÇESİ	024	KIZIK	62
	ŞEHİR	10796	025	KOCALAR	32
0	MERKEZ	BUCAĞI	026	KURUMÇU	354
001	AKÇAKESE	82	027	KUŞÇUÖREN	183
002	AKDOĞAN	423	028	DRENCİK	492
003	AKSAK	86	029	TAHTALAR	65
004	AŞAĞIÇANLI	38	030	TURNALI	30
005	AYVACIK	21	031	VERİMLİ	332
006	BAYIRKÖY	104	032	YAKAKAYA	93
007	BERÇİNÇATAK	225	033	YUKARIHÜYÜK	86
008	BERÇİNAYALAR	79		TOPLAM-TOTAL	5831
009	BİNKÖZ	157	2	GÜVEM	BUCAĞI
010	BULAK	305	000	GÜVEM (BM)	310
011	ÇİĞİRLER	189	001	BELPINAR	87
012	ÇUKURCA	69	002	BEŞKONAK	198
013	ÇUKURÖREN	243	003	ÇATALAN	325
014	DEMİRCİÖREN	99	004	EBERLİALÖREN	354
015	DERENEÇİ	200	005	EBERLİBAŞKÖY	626
016	DOĞANOZU	19	006	EBERLİDEREKÖY	339
017	DOYMUŞÖREN	88	007	EBERLİKUZÖREN	242
018	GEBELER	97	008	HIDIRLAR	411
019	İNCEĞİZ	105	009	İĞCELER	186
020	KARAAĞAÇ	166	010	KASIMLAR	171
021	KARACAÖREN	96	011	KAVAKÖZÜ	151
022	KIRKÖY	279	012	ORTAKÖY	299
023	KIZILCA	104	013	SEMELER	75
024	KIZILCAÖREN	324	014	SEMER	533
025	MAHKEMEAGCIN	135	015	SÜLELER	118
026	OĞLAKCI	76	016	YAĞCIHÜSEYİN	127
027	OLUCAK	110	017	YUKARIÇAMLI	243
028	SARAYCIK	64	018	YUKARIKESE	271
029	SARAYKÖY	119		TOPLAM-TOTAL	5066
030	SAZAK	116	3	PAZAR	BUCAĞI
031	ŞAHINLER	105	000	PAZAR (BM)	419
032	TAŞLICA	168	001	AKÇABÖREN	183
033	UĞURLU	293	002	AŞAĞIKARAÖREN	359
034	UÇBAŞ	304	003	BALCILAR	282
035	UYÜCEK	52	004	BAŞÖREN	175
036	YANIK	398	005	ÇEÇTEPE	209
037	YEŞİLKÖY	119	006	ÇİĞİR	351
038	YILDIRIMÇATAK	166	007	ESENLER	106
039	YILDIRIMDEMİRCİLER	114	008	İĞDIR	222
040	YILDIRIMHACILAR	155	009	İYMİR	174
041	YILDIRIMÖREN	177	010	KINIK	277
042	YILDIRIMYAĞLICA	163	011	OTACI	462
	TOPLAM-TOTAL	6432	012	SARAÇ	167
			013	YUKARIKARAÖREN	651
1	ÇELTİKÇİ	BUCAĞI		TOPLAM-TOTAL	4037
000	ÇELTİKÇİ (BM)	627		BUCAK VE KÖYLER TOPLAMI	21366
001	ADAĞÖY	119	19	KIZILCAHAMAM	İLÇESİ TOPLAMI
002	AKÇABÖREN	148			32162
003	ALİBEY	115	20	NALLIHAN	İLÇESİ
004	ALPAGUT	79		ŞEHİR	10133
005	AŞAĞIADAĞÖY	109	0	MERKEZ	BUCAĞI
006	AŞAĞIHÜYÜK	212	001	AKDERE	254
007	BADEMLİ	90	002	AKSU	34
008	BAĞLICA	267	003	ALANKÖY	266
009	BAĞÖREN	162	004	ALİEFE	75
010	BASAĞAÇ	214	005	ALPAGUT	91
011	BAŞÖREN	95	006	ARKUTCA	51
012	BEZCİKUZÖREN	52	007	AŞAĞIBAĞDERE	61
013	ÇALTA	224	008	AŞAĞIBAĞLICA	70
014	ÇAVUŞLAR	104	009	AŞAĞIKAVACIK	209
015	ÇIRPAN	307	010	AYDOĞMUŞ	94
016	DEŞİRMENÖNÜ	126			
017	GÖL	54			
018	GÜMELE	213			
019	GÜNEYSARAY	165			
020	KALEMLER	27			
021	KINIK	153			
022	KIRKIRCA	249			
023	KIŞLAK	191			

3 - İLÇE, BUCAK VE KÖY MUHTARLIKLARI İTİBARIYLA NÜFUS SAYISI

POPULATION BY DISTRICT / SUB-DISTRICT AND VILLAGES

İDARİ BİRİMLER		NÜFUS	İDARİ BİRİMLER		NÜFUS
ADMINISTRATIVE UNITS		POPULATION TOPLAM-TOTAL	ADMINISTRATIVE UNITS		POPULATION TOPLAM-TOTAL
011	BELENDÖREN	66	TOPLAM-TOTAL		7017
012	BEYALAN	66	BUCAK VE KÖYLER TOPLAMI		25585
013	BEYÇİK	208	20	NALLIHAN İLÇESİ TOPLAMI	35718
014	BOZYAKA	567	İLÇESİ		
015	CENDERE	110	21	POLATLI	
016	ÇALICAALAN	256	ŞEHİR		52737
017	ÇİLLER	201	BUCAĞI		
018	ÇULHALAR	42	001	AVŞAR	67
019	DANIŞMENT	110	002	BASRI	1119
020	DEMİRKÖY	102	003	BEYCEĞİZ	369
021	DEREKÖY	194	004	BEYLİKKÖPRÜ	1345
022	DOĞANDERE	260	005	ÇANAKÇI	272
023	DOĞMECİ	76	006	ÇEKİRDEKSİZ	415
024	EMREMSULTAN	309	007	ÇİMENÇEĞİZ	138
025	EPÇELER	162	008	ESKİKARSAK	290
026	EYMR	1193	009	ESKİPOLATLI	207
027	GÜZELÖZ	193	010	GENÇALİ	351
028	HACIHASANLAR	51	011	GÜMÜŞYAKA	161
029	HIDIRLAR	488	012	GÜNDOĞAN	221
030	İSLAMALANI	147	013	HACITUĞRUL	281
031	KABACA	389	014	İĞCİLER	524
032	KADIKÖY	120	015	KARAAHMET	737
033	KARACASU	231	016	KARACA AHMET	227
034	KARAHİSAR	92	017	KARAILYAS	441
035	KARAHİSARGÖLCÜK	136	018	KARAKAYA	132
036	KARAHİSARKOZLU	27	019	KARAPINAR	366
037	KULU	49	020	KARAYAVŞAN	200
038	KURUCA	235	021	KARGALI	513
039	MEYİLDERE	92	022	KARSAKLI	332
040	MEYİLHACILAR	148	023	KAYABAŞI	435
041	NALLİDERE	318	024	KIRANHARMANI	330
042	NALLİGÖLCÜK	86	025	KIZILCAKIŞLA	168
043	ÖMERŞEYHLER	188	026	KUŞÇU	575
044	OSURLER	126	027	MÜSLÜM	448
045	SARIKAYA	227	028	ÖMERLER	753
046	SARIYAR (B)	1905	029	SAKARYA	165
047	SOBRAN	728	030	SARIOBA	1090
048	SUBAŞI	97	031	SAZILAR	522
049	TEKKEKÖY	183	032	SIVRI	443
050	TEPEKÖY	146	033	ŞABANOZU	1241
051	ULUHAN	356	034	SEYHALI	335
052	UZUNÖZ	395	035	TAŞPINAR	56
053	YAKAPINAR	242	036	TATLIKUYU	242
054	YUKARIBAĞDERE	149	037	ÜÇPINAR	197
055	YUKARIBAĞLICA	216	038	YAĞIR	160
056	YUKARIKAVACIK	155	039	YAĞMURBABA	115
	TOPLAM-TOTAL	13042	040	YASSIHÜYÜK	410
1	BEYDİLİ		041	YENİCE	331
000	ÇAMALAN (BM)	750	042	YENİDOĞAN	208
001	BELENALAN	284	043	YENİKÖSELER	768
002	BEYDİLİ	554		TOPLAM-TOTAL	17700
003	ÇİVE	189	1	TEMELLİ	
004	EĞRİKÖY	287	000	TEMELLİ (BM)	1681
005	ERİCEK	214	001	ALAGOZ	423
006	KAVAKKÖY	513	002	ALCI	172
007	KUZUCULAR	437	003	BABAYAKUP	387
008	NEBİOĞLU	39	004	BACIKÖY	688
009	OSMANKÖY	638	005	BEYOBASI	1281
010	OZANKÖY	280	006	ÇOKÖREN	788
011	SOĞUKKUYU	190	007	ESKİKÖSELER	497
012	TEKİRLER	544	008	GEDİKLİ	163
013	YENİCE	607	009	GİRMEÇ	299
	TOPLAM-TOTAL	5526	010	GÜREŞ	501
2	ÇAYIRHAN		011	HIDIRSEYH	177
000	ÇAYIRHAN (BM) (B)	4807	012	HISARLIKAYA	691
001	ATÇA	352	013	MACUN	350
002	DAVUTOĞLAN	333	014	MALIKÖY	747
003	GÖKÇEÖZ	417			
004	KARAKÖY	698			
005	ULUKÖY	299			
006	YEŞİLYURT	111			

İLİ : 06 ANKARA
PROVINCE OF

3 - İLÇE, BUCAK VE KÖY MUHTARLIKLARI İTİBARIYLA NÜFUS SAYISI
POPULATION BY DISTRICT / SUB-DISTRICT AND VILLAGES

İDARİ BİRİMLER		NÜFUS	İDARİ BİRİMLER		NÜFUS
ADMINISTRATIVE UNITS		POPULATION TOPLAM-TOTAL	ADMINISTRATIVE UNITS		POPULATION TOPLAM-TOTAL
015	OLUKPINAR	176			
016	POYRAZ	482			
017	TÜRKOBASI	936	22	SİNCAN İLÇESİ TOPLAMI	59451
018	ÜCRET	736			
	TOPLAM-TOTAL	11175	23	SULAKYURT İLÇESİ	
				ŞEHİR	6137
2	YENİMEHMETLİ BUCAĞI				
000	YENİMEHMETLİ (BM)	535	0	MERKEZ BUCAĞI	
001	ADATOPRAKPINAR	493	001	AĞAYLI	672
002	AVDANLI	205	002	AKKUYU	205
003	HACİMUSA	620	003	ALİŞEYHLİ	349
004	HACİMUSLU	265	004	ANBARDERE	394
005	HACİOSMANOĞLU	536	005	AYVATLI	844
006	İLİCA	484	006	ÇAYOBA	251
007	İNLER	718	007	ÇEVİRLİ	502
008	KABAKKÖY	375	008	DAĞHALİLİNCELİ	2105
009	KARABENLİ	325	009	DANACI	1335
010	KARAHAMZALI	933	010	DEREDÜZÜ	557
011	KARAKUYU	187	011	ESENPINAR	155
012	KOCAHACILI	614	012	FARAŞLI	443
013	ÖRDEKGÖLÜ	280	013	HAMZALI	1336
014	ÖZYURT	868	014	İMAMOĞLU ÇEŞMESİ	660
015	SABANCA	128	015	KALEKIŞLA	189
016	SARİHALİL	324	016	KIYIHALİLİNCELİ	305
017	SİNANLI	419	017	KIYIKAVURGALI	138
018	ŞEYHAMMETLİ	982	018	KÖRÜKÖY	410
019	TOYDEMİR	184	019	ORTAKÖY	89
020	TÜFEKCİOĞLU	611	020	SARIKIZLI	964
021	TÜRKTACIRI	651	021	SARIMBEY	408
022	UZUNBEYLİ	1052	022	SOFULARÇİFTLİĞİ	450
023	YAĞCIOĞLU	664	023	YAĞBASAN	260
024	YEŞİLÖZ	420	024	YENİCELİ	287
025	YILDIZLI	235	025	YEŞİLLİ	281
026	YÜZÜKBAŞI	681	026	YEŞİLYAZI	531
	TOPLAM-TOTAL	13789		TOPLAM-TOTAL	14120
	BUCAK VE KÖYLER TOPLAMI	42664		BUCAK VE KÖYLER TOPLAMI	14120
21	POLATLI İLÇESİ TOPLAMI	95401	23	SULAKYURT İLÇESİ TOPLAMI	20257
22	SİNCAN İLÇESİ		24	Ş.KOÇHİSAR İLÇESİ	
	ŞEHİR	50869		ŞEHİR	27090
0	MERKEZ BUCAĞI		0	MERKEZ BUCAĞI	
001	ANAYURT	354	001	ACIKUYU	300
002	ÇİÇEKTEPE	165	002	ACIOZ	134
003	ESENLER	196	003	AKARCA	378
004	OSMANIYE	300	004	AKIN	968
005	POLATLAR	145	005	AKTAŞ	211
006	SARAYCIK	541	006	ALİUŞAĞI	907
007	TATLAR	92	007	ALTINBAŞAK	345
008	YENİÇİMŞİT	271	008	BAĞOBAŞI	104
009	YENİPEÇENEK	352	009	BALTALI	176
	TOPLAM-TOTAL	2416	010	BEKDİK	1059
1	YENİKENT BUCAĞI		011	BÜYÜKDAMLACIK	975
000	YENİKENT (BM) (B)	4170	012	BÜYÜKKIŞLA	727
001	AKÇADREN	206	013	CEBİRLİ	571
002	ÇOĞLU	329	014	CINGİL	244
003	İLYAĞUT	271	015	ÇALÖREN (B)	2602
004	İNCİRLİK	181	016	ÇATALPINAR	521
005	MÜLKÖY	342	017	ÇATÇAT	55
006	YENİKAYI	667	018	ÇAVUŞKÖY	424
	TOPLAM-TOTAL	6166	019	ÇAYIRÖNÜ	133
			020	DEĞİRMENYOLU	254
			021	DELİLER	203
			022	DEMİRAYAK	115
			023	DEMİRCİOBASI	640
			024	DEVEKOVAN	984
			025	DOĞANKAYA	279
			026	ELEY	270

İLİ : 06 ANKARA
 PROVINCE OF

3 - İLÇE, BUCAK VE KÖY MUHTARLIKLARI İTİBARIYLA NÜFUS SAYISI
 POPULATION BY DISTRICT, SUB-DISTRICT AND VILLAGES

İDARİ BİRİMLER		NÜFUS	İDARİ BİRİMLER		NÜFUS
ADMINISTRATIVE UNITS		POPULATION TOPLAM-TOTAL	ADMINISTRATIVE UNITS		POPULATION TOPLAM-TOTAL
027	EVREN (B)	2831			
028	FADILLI	260			
029	GEÇİTLİ	110			
030	GÜLHÜYÜK	1262	24	S.KOÇHİSAR	İLÇESİ TOPLAMI
031	HACİBEKTAŞLI	240			60803
032	HAMZALI	812			
033	HAYDARLI	223			
034	İBRAHİMBEYLİ	410			
035	İNEBEYLİ	393			
036	KACARLI (B)	2025			
037	KADINCİK	368			
038	KADİOBASI	138			
039	KANLIKIŞLA	551			
040	KARABÜK	189			
041	KARAMOLLAŞAĞI	204			
042	KARANDERE	998			
043	KURUTLUTEPE	466			
044	KÜÇÜKDAMLACIK	502			
045	MUSULAR	215			
046	ODUNBOĞAZI	248			
047	PALAZOBASI	286			
048	SADIKLI	435			
049	SARIYAHŞI (B)	5098			
050	SEYMENLİ	223			
051	SOLAKUŞAĞI	246			
052	ŞEKERKÖY	474			
053	ŞEREFLİDAVUTLU	430			
054	ŞEYHKUYUSU	798			
055	ŞEYHLİ	158			
056	TORUNOBASI	217			
057	ÜZENĞİLİK	790			
058	VAYVAY	130			
059	YALNIZPINAR	335			
060	YAYLAK	328			
061	YAZISÖĞÜT	269			
062	YENİTORUNOBASI	158			
063	YEŞİLYURT	314			
064	YUSUFKUYUSU	112			
065	YUSUFUŞAĞI	506			
	TOPLAM-TOTAL	37331			
1	ABAÇDREN				
000	ABAÇDREN (BM) (B)	3695			
001	ABALI	570			
002	ABDİUŞAĞI	216			
003	AHIRLI	558			
004	AVŞAR	626			
005	BOĞAZKÖY	2093			
006	CAMİLİ	1997			
007	ÇATALÇEŞME	309			
008	ÇEPNİŞABANLI	553			
009	DADILAR	290			
010	DEMİRCİLİ	536			
011	GÖLLÜ	636			
012	GÖYNÜK	232			
013	HACİAHMETLİDAVUTLU	372			
014	HACİAHMETLİTEPEKÖY	795			
015	HACİİSMAİLLİ	396			
016	HÜSREVKÖY	548			
017	KAŞICALIK	154			
018	KEDERLİ	1523			
019	KILIÇLI	333			
020	KIRIMINI	1067			
021	KURTINI	477			
022	KÜTÜKLÜ	728			
023	OYMAAĞAÇ	309			
024	SARİAĞIL	431			
025	SARİHASANLI	741			
026	SİPAHİLER	504			
027	SOFULAR	524			
028	YAĞMURHÜYÜĞÜ	941			
029	YENİCE	434			
030	YENİŞABANLI	882			
	TOPLAM-TOTAL	23472			

07 - ANTALYA

İLİ : 07 ANTALYA
PROVINCE OF

1 - İLÇELERE GÖRE ŞEHİR VE KÖY NÜFUSLARI İLE İLİN YÜZÖLÇÜMÜ VE NÜFUS YOĞUNLUĞU
CITY AND VILLAGE POPULATION BY DISTRICTS AREA AND DENSITY BY PROVINCES

İLÇELER DISTRICTS	TOPLAM TOTAL	ŞEHİRLER NÜFUSU CITY POPULATION	KÖYLER NÜFUSU VILLAGE POPULATION	YÜZÖLÇÜMÜ AREA KM2 (*)	NÜFUS YOĞUNLUĞU DENSITY
TOPLAM - TOTAL	891149	397712	493437	20591	43
00 MERKEZ İLÇE PROVINCE CENTER ...	338817	261114	77703		
01 AKSEKİ	35311	8353	26958		
02 ALANYA	87080	28733	58347		
03 ELMALI	40357	12280	28077		
04 FİNİKE	29776	5034	24742		
05 GAZİPAŞA	37604	10221	27383		
06 GÜNDOĞMUŞ	17948	3052	14896		
07 KAŞ	56683	4002	52681		
08 KORKUTELİ	47012	12039	34973		
09 KUMLUCA	35693	12150	23543		
10 MANAVGAT	87547	21520	66027		
11 SERİK	77321	19214	58107		

* YÜZÖLÇÜMÜNE GÖLLER DAHİL DEĞİLDİR.

*LAKES ARE EXCLUDED

İLİ : 07 ANTALYA
PROVINCE OF

2 - NÜFUS GRUPLARINA GÖRE KÖY SAYISI VE NÜFUS TOPLAMLARI
NUMBER OF VILLAGES AND TOTAL INHABITANTS BY POPULATION GROUPS

NÜFUS GRUPLARI POPULATION GROUPS	KÖY SAYISI NUMBER OF VILLAGES	NÜFUS TOPLAMI TOTAL POPULATION
GENEL TOPLAM GENERAL TOTAL	611	493437
TOPLAM - TOTAL - 2000	569	358064
- 50	5	213
51 - 100	9	727
101 - 150	25	3183
151 - 200	27	4767
201 - 250	38	8595
251 - 300	29	7987
301 - 400	73	24811
401 - 500	67	30237
501 - 750	129	80308
751 - 1000	67	58691
1001 - 1250	43	48288
1251 - 1500	18	24183
1501 - 1750	24	38446
1751 - 2000	15	27628
TOPLAM - TOTAL 2001 - 5000	40	116883
2001 - 2250	11	22948
2251 - 2500	5	11984
2501 - 2750	2	5297
2751 - 3000	4	11352
3001 - 3250	4	12529
3251 - 4000	8	28009
4001 - 5000	6	24764
5001 +	2	18490

ŞEHİR : İL VE İLÇE MERKEZLERİNİN BE-
LEDİYE SINIRLARI İÇİNDE KALAN
ALAN.

CITY : AREA WITHIN THE MUNICIPAL
BOUNDARIES OF PROVINCE
AND DISTRICT CENTERS.

KÖY : İL VE İLÇE MERKEZLERİNİN BE-
LEDİYE SINIRLARI DIŞINDA KALAN
BUCAK VE KÖY MUHTARLIKLARI.

VILLAGE : SUB-DISTRICT AND MUH-
TARLIKS OUTSIDE THE MUNI-
CIPAL BOUNDARIES OF PRO-
VINCE AND DISTRICT CEN-
TERS.

İLİ : 07 ANTALYA
 PROVINCE OF

3 - İLÇE, BUCAK VE KÖY MUHTARLIKLARI İTİBARIYLA NÜFUS SAYISI
 POPULATION BY DISTRICT, SUB-DISTRICT AND VILLAGES

İDARİ BİRİMLER		NÜFUS	İDARİ BİRİMLER		NÜFUS
ADMINISTRATIVE UNITS		POPULATION TOPLAM-TOTAL	ADMINISTRATIVE UNITS		POPULATION TOPLAM-TOTAL
00	MERKEZ İLÇESİ		012	KARAVELİLER	1608
	ŞEHİR	261114	013	KEVŞİRLER	204
0	MERKEZ BUCAĞI		014	KIZILLI	1241
001	DUACI	367	015	KİLLİK	1318
002	GAZİLER	750	016	KİRİŞÇİLER	732
003	TOPALLI	1011	017	KOVANLIK	1135
004	VARSAK (B)	4176	018	KOMÜRCÜLER	417
005	YUKARIKARAMAN	1109	019	ODABAŞI	489
	TOPLAM-TOTAL	7413	020	SELİMİYE	62
			021	YAĞCA	546
			022	YEŞİLBAYIR	1582
				TOPLAM-TOTAL	18807
1	AKSU BUCAĞI		5	KEMER BUCAĞI	
000	AKSU (BM) (B)	4016	000	KEMER (BM)	2703
001	ALAYLI	747	001	ASLANBUCAK	931
002	CİHADİYE	590	002	BELDİBİ	1048
003	ÇALKAYA (B)	3718	003	BEYÇİK	214
004	ÇAMKÖY	422	004	ÇAMYUVA	2801
005	DUMANLAR	1030	005	GÖYNÜK	1552
006	FETTAHLI	332	006	OVACIK	213
007	GÜLOLUK	1229	007	TEKİROVA	1028
008	HACİCELİLLER	724	008	ULUPINAR	541
009	HATİPLER	481		TOPLAM-TOTAL	11031
010	İHSANİYE	399		BUCAK VE KÖYLER TOPLAMI	77703
011	KARAÇALLI	813	00	MERKEZ İLÇESİ TOPLAMI	338817
012	KAYADİBİ	365	01	AKSEKİ İLÇESİ	
013	KEMERAĞZI	1269		ŞEHİR	8353
014	KÜSELER	1145			
015	KURŞUNLU	872	0	MERKEZ BUCAĞI	
016	ORTAKÖY	619	001	AKŞAHAP	229
017	ÖZLÜ	2092	002	BELENALAN	46
018	SOLAK	958	003	BUCAKALAN	59
019	YENİDUMANLAR	217	004	BUCAKKIŞLA	104
020	YEŞİLKARAMAN	741	005	BÜYÜKALAN	138
021	YURTPINAR	3170	006	ÇANAKPINAR	91
	TOPLAM-TOTAL	25949	007	ÇİMİKÖY	517
2	ÇAKIRLAR BUCAĞI		008	DİKMEN	274
001	AŞAĞIKARAMAN	739	009	DUTLUCA	117
002	BAHTILI	777	010	EMİRAŞIKLAR	332
003	ÇAĞLARCA	519	011	GÖKBEL	308
004	ÇİTDİBİ	187	012	HÜSAMETTİNKÖY	162
005	DOYRAN	1517	013	MİNARELİ	111
006	GEYİKBAYIRI	713	014	SARİHACILAR	32
007	GÜKÇAM	578	015	SARİHALİLLER	89
008	HACİSEKİLİLER	283	016	YARPUZ	903
009	HİSARÇANDIR	964		TOPLAM-TOTAL	3512
010	KARATEPE	685	1	AYDINKENT BUCAĞI	
011	YARBAŞÇANDIR	522	000	AYDINKENT (BM) (B)	3309
	TOPLAM-TOTAL	7484	001	ARDIÇPINAR	1256
3	DAĞ BUCAĞI		002	BAŞLAR	981
000	DAĞBELİ (9M) (B)	3060	003	ÜRÜNLÜ	355
001	AKKOÇ	578	004	UZUMDERE	227
002	BADEMAĞACI (B)	3381		TOPLAM-TOTAL	6128
	TOPLAM-TOTAL	7019	2	CEVİZLİ BUCAĞI	
4	DÜŞEMEALTI BUCAĞI		000	CEVİZLİ (BM) (B)	3963
000	DÜŞEMEALTI (8M) (B)	2943	001	BADEMLİ	687
001	AHIRTAŞ	887	002	CECELER	318
002	AŞAĞIOBA	344	003	ÇINARDİBİ	269
003	BAŞKÖY	420	004	DEĞİRMENLİK	480
004	BIYIKLI	237	005	GÜMÜŞDAMLAR	1003
005	CAMİLİ	574			
006	ÇİĞLİK	1735			
007	ÇIPLAKLI	646			
008	DERELİ	146			
009	EKŞİLİ	958			
010	ILICAKÖY	318			
011	KARATAŞ	265			

3 - İLÇE, BUCAK VE KÖY MUHTARLIKLARI İTİBARIYLA NÜFUS SAYISI
 POPULATION BY DISTRICT / SUB-DISTRICT AND VILLAGES

İDARI BİRİMLER		NÜFUS	İDARI BİRİMLER		NÜFUS			
ADMINISTRATIVE UNITS		POPULATION TOPLAM-TOTAL	ADMINISTRATIVE UNITS		POPULATION TOPLAM-TOTAL			
020	KÜÇÜKSÖĞLE	329	BUCAK VE KÖYLER TOPLAMI		24742			
021	MACUN	356	04	FİNİKE İLÇESİ TOPLAMI	29776			
022	MURSAL	398						
023	PİRHASANLAR	299	05	GAZİPAŞA İLÇESİ ŞEHİR	10221			
024	SALUR	665						
025	TAVULLAR	605						
026	YAKAÇI FTLİKKÖYÜ	448						
027	YALNIZDAM	326						
028	YAPRAKLI	333						
029	YILMAZLI	397						
030	YÖRENLER	140						
031	YUVA (B)	2272						
	TOPLAM-TOTAL	14896				0	MERKEZ BUCAĞI	
1	AKÇAY BUCAĞI		001	AKOLUK	199			
000	AKÇAY (BM) (B)	2594	002	AYDINCIK	753			
001	AHATLI	448	003	BEYOBASI	1513			
002	AKÇAINIŞ	1434	004	BEYREBUCAK	1298			
003	ARMUTLU	552	005	ÇAKMAK	415			
004	AVŞAR	488	006	ÇALIPINAR	412			
005	ÇAYBAŞI	584	007	ÇAMLICA	658			
006	İSLAMLAR	883	008	ÇİĞLİK	768			
007	KIZILCA	134	009	ÇİLE	775			
008	SARILAR	285	010	ÇİMENBAĞ	225			
009	TEKKEKÖY	1223	011	ÇOBANLAR	761			
010	ZÜMRÜTOVA	949	012	ÇORUŞ	1004			
	TOPLAM-TOTAL	9574	013	DOĞANCA	654			
2	GÖLOVA BUCAĞI		014	ESENPINAR	152			
000	GÖLOVA (BM)	1062	015	GÖCÜK	1327			
001	ÇALPINAR	348	016	GÖKÇESARAY	296			
002	ÇOBANISA	282	017	GÜNEYKÖY	549			
003	ÇUKURELMA	361	018	GÜRÇAM	497			
004	GÜMÜŞYAKA	274	019	HASDERE	629			
005	KARAKÖY	114	020	İLİCA	712			
006	OVACIK	246	021	İNALKÖY	589			
007	ÖZDEMİR	920	022	İNCEÖZ	364			
	TOPLAM-TOTAL	3607	023	KAHYALAR	2359			
	BUCAK VE KÖYLER TOPLAMI	28077	024	KARACUKUR	304			
03	ELMALI İLÇESİ TOPLAMI	40357	025	KARALAR	1105			
04	FİNİKE İLÇESİ		026	KARATEPE	980			
	ŞEHİR	5034	027	KICIK	696			
0	MERKEZ BUCAĞI		028	KIZILGÜNEY	683			
001	AKÇAALAN	159	029	KORUBAŞI	1176			
002	ALACADAĞ	503	030	KÜÇÜKLÜ	486			
003	ARIFKÖY	1013	031	MACARKÖY	622			
004	BOLDAĞ	200	032	SUGÖZÜ	642			
005	DAĞBAĞ	282	033	ŞAHİNLER	338			
006	GÖKBÜK	590	034	ÜÇKONAK	265			
007	GÖKÇEYAKA	161	035	YAKACIK	503			
008	GÜNÇALI	1021	036	YENİGÜNEY	525			
009	HALAÇ	2083	037	YENİKÖY	930			
010	HASYURT (B)	4383	038	ZEYTİNADA	1219			
011	SAHİLKENT (B)	4006		TOPLAM-TOTAL	27383			
012	TURUNÇOVA (B)	6823		BUCAK VE KÖYLER TOPLAMI	27383			
013	YALNIZ	692	05	GAZİPAŞA İLÇESİ TOPLAMI	37604			
014	YAZIR	985	06	GÜNDOĞMUŞ İLÇESİ ŞEHİR	3052			
015	YUVALILAR	1841						
	TOPLAM-TOTAL	24742						
						0	MERKEZ BUCAĞI	
						001	ÇAYIROZU	229
						002	ÇİÇEKOLUK	277
						003	GÜNEYCİK	485
						004	GÜNEYYAKA	225
						005	KALECİK	201
						006	KARABUL	245
			007	KARADERE	212			
			008	KARAIŞA	305			
			009	KOZAĞACI	191			
			010	NARAĞACI	233			
			011	PEMBELİK	212			
			012	SENİR	722			
			013	SERİNYAKA	348			
			014	UMUTLU	432			

İLİ : 07 ANTALYA
PROVINCE OF

3 - İLÇE, BUCAK VE KÖY MUHTARLIKLARI İTİBARIYLA NÜFUS SAYISI
POPULATION BY DISTRICT / SUB-DISTRICT AND VILLAGES

İDARİ BİRİMLER		NÜFUS	İDARİ BİRİMLER		NÜFUS
ADMINISTRATIVE UNITS		POPULATION TOPLAM-TOTAL	ADMINISTRATIVE UNITS		POPULATION TOPLAM-TOTAL
TOPLAM-TOTAL		4317	031 YAVU		228
			032 YENİKÖY		100
			033 YEŞİLBARAK		532
			TOPLAM-TOTAL		16326
1	GÜZELBAĞ BUCAĞI		1	KALE BUCAĞI	
000	GÜZELBAĞ (BM) (B)	1540	000	ZÜMRÜTKAYA (BM) (B)	11667
001	BAYIRKOZAAĞACI	243	001	BELÖREN	557
002	BAYIRKÖY	278	002	BEYNELEK	1937
003	BURÇAKLAR	150	003	ÇAĞMAN	313
004	GÖZÜBÜYÜK	240	004	ÇEVRELİ	320
005	GÜMÜŞGÖZE	240	005	DAVAZLAR	231
006	GÜNEYKÖY	159	006	GÜRSES	146
007	KARAMANLAR	500	007	KALEÜÇAŞIZ	354
008	ORHANKÖY	315	008	KAPAKLI	459
009	ORTAKONUŞ	153	009	KÖŞKERLER	1398
010	SABURLAR	321		TOPLAM-TOTAL	17382
011	YENİCE	453			
	TOPLAM-TOTAL	4592			
2	KÖPRÜLÜ BUCAĞI		2	KALKAN BUCAĞI	
000	KÖPRÜLÜ (BM)	809	000	KALKAN (BM) (B)	1252
001	AKYAR	823	001	AKLAR	435
002	BALKAYA	798	002	BEZİRGAN	1065
003	BEDEN	619	003	ÇAMLIKÖY	320
004	ÇALTI	471	004	ÇAVDIR	1794
005	ÇAMLIALAN	419	005	ÇAYKÖY	1052
006	ESKİBAĞ	457	006	GELEMİŞ	355
007	KARAKÖY	135	007	HACIOĞLU	416
008	KAYABÜKÜ	495	008	İKİZCE	328
009	ORTAKÖY	707	009	İSLAMLAR	1726
010	YENİKÖY	254	010	KINIK	2846
	TOPLAM-TOTAL	5987	011	OVAGELENİŞ	1841
			012	PALAMUT	1137
	BUCAK VE KÖYLER TOPLAMI	14896	013	SARIBELEN	941
06	GÜNDOĞMUŞ İLÇESİ TOPLAMI	17948	014	ÜZÜMLÜ	1585
			015	YEŞİLKÖY	1540
			016	YUVACIK	340
				TOPLAM-TOTAL	18973
07	KAŞ İLÇESİ			BUCAK VE KÖYLER TOPLAMI	52681
	ŞEHİR	4002	07	KAŞ İLÇESİ TOPLAMI	56683
0	MERKEZ BUCAĞI		08	KORKUTELİ İLÇESİ	
001	AŞILLI	263		ŞEHİR	12039
002	AHATLI	229	0	MERKEZ BUCAĞI	
003	AKORU	619	001	AKYAR	837
004	BAYINDIR	889	002	AVDAN	799
005	BELENLİ	421	003	BAŞPINAR	252
006	BELKONAK	49	004	BAYAT	302
007	BOĞAZCIK	82	005	BAYATBADEMLERİ	282
008	ÇATALOLUK	365	006	BEĞİŞ	122
009	ÇERLER	136	007	BÜYÜKKÖY	1585
010	ÇEŞMEKÖY	217	008	DEREKÖY	1048
011	ÇUKURBAĞ	639	009	ESENYURT	459
012	DEREKÖY	236	010	GÜMÜŞLÜ	707
013	DİRGENLER	607	011	GÜZLE	479
014	DOĞANTAŞ	720	012	İMECİK	827
015	GEDİKBAŞI	386	013	İMREHOR	1636
016	GÖKÇEÖREN	459	014	KARABAYIR	38
017	GÖKÇEYAZI	181	015	KARATAS	269
018	GÖMBE	1545	016	KARGALIK	549
019	KARADAĞ	842	017	KARGIN	176
020	KASABA	1270	018	KEMERAĞZI	157
021	KEMERKÖY	1249	019	KIRKPINAR	638
022	KILIÇLI	120	020	KÖSELER	387
023	KILIÇLIYAYLA	551	021	KÜÇÜKKÖY (B)	3250
024	KIZILADAÇ	345	022	SÖĞÜTCÜK	121
025	ORTABAĞ	350	023	SÜLEKLER	1439
026	PINARBAŞI	56			
027	SARILAR	150			
028	SİNNELİ	440			
029	SÜTLEĞEN	1239			
030	UĞRAR	811			

3 - İLÇE, BUCAK VE KÖY MUHTARLIKLARI İTİBARIYLA NÜFUS SAYISI

POPULATION BY DISTRICT / SUB-DISTRICT AND VILLAGES

İDARİ BİRİMLER		NÜFUS	İDARİ BİRİMLER		NÜFUS	
ADMINISTRATIVE UNITS		POPULATION TOPLAM-TOTAL	ADMINISTRATIVE UNITS		POPULATION TOPLAM-TOTAL	
024	TAŞKESİĞİ	967	003	GÜLCÜK	445	
025	TATKÖY	1043	004	KARACAĞAÇ	261	
026	ULUCAK	566	005	KARACABREN	1121	
027	YAZIR	1544	006	KUZCA	725	
	TOPLAM-TOTAL	20479		TOPLAM-TOTAL	4069	
				BUCAK VE KÖYLER TOPLAMI	23543	
1	BOZOVA		09	KUMLUCA	İLÇESİ TOPLAMI	35693
000	BOZOVA (BM) (B)	1797				
001	ÇAYKENARI	662	10	MANAVGAT	İLÇESİ	
002	ÇOMAKLI (B)	1637				
003	ÇUKURCA	88		ŞEHİR	21520	
004	GARİPÇE	516				
005	KARAKUYU	402	0	MERKEZ	BUCAĞI	
006	LEYLEK	212	001	AHMETLER	424	
007	YAKAKÖY	461	002	AKSAZ	524	
008	YALINLIGEDİŞİ	143	003	AŞAĞIŞIKLAR	399	
009	YELTEN (B)	2202	004	BELENOBASI	987	
010	YEŞİLYAYLA (B)	2025	005	BOZTEPE	583	
	TOPLAM-TOTAL	10145	006	BUCAKŞEYHLER	902	
			007	CEVİZLER	303	
2	KIZILCADAĞ		008	ÇAMLITEPE	335	
000	KIZILCADAĞ (BM)	308	009	ÇAVUŞKÖY	931	
001	BAHÇEYAKA	213	010	ÇAYYAZI	381	
002	ÇİVGALAR	106	011	ÇELTİKÇİ	448	
003	KAYABAŞI	295	012	ÇENGER	632	
004	KIZILALİLER	323	013	ÇOLAKLI	2450	
005	KOZAĞACI	638	014	DEĞİRMENLİ	981	
006	KÜÇÜKLÜ	544	015	DEMİRCİLER	826	
007	MAMATLAR	474	016	DOĞANÇAM	488	
008	NEBİLER	119	017	DOLBAZLAR	560	
009	OSMANKALFALAR	601	018	EVRENKÖYÜ	392	
010	SÖĞÜT	542	019	EVRENLERYAVŞI	449	
011	YEŞİLOBA	186	020	GEBECE	655	
	TOPLAM-TOTAL	4349	021	GENÇLER	508	
			022	HACIALI	317	
	BUCAK VE KÖYLER TOPLAMI	36973	023	HACİSALI	413	
08	KORKUTELİ	İLÇESİ TOPLAMI	024	HACİOBASI	1250	
		47012	025	HALİTASALAR	278	
09	KUMLUCA	İLÇESİ	026	HATİPLER	634	
			027	HOCALI	498	
	ŞEHİR	12150	028	İLİCAKÖY	1142	
			029	KADILAR	271	
0	MERKEZ	BUCAĞI	030	KALEMLER	328	
001	BELEN	325	031	KARACALAR	820	
002	BEŞİKÇİ	442	032	KARAZ	682	
003	BEYKONAK	3374	033	KARAKAYA	440	
004	ÇAVUŞKÖY	1717	034	KEMERKÖY	630	
005	ÇAYIÇI	282	035	KIZILAĞAÇ	337	
006	ERENTEPE	717	036	KIZILOL	1378	
007	GÜZÖREN	546	037	ODABNU	380	
008	HACİVELİLER	2049	038	ÖYMAPINAR	1803	
009	HIZIRKAMHA	1029	039	ÖRENŞEHİR	729	
010	İNCİRCİK	207	040	SALUR	295	
011	KAVAKKÖY	437	041	SARAÇLI	785	
012	KUMLUCAYAZARI	720	042	SARILAR	1117	
013	MAVİKENT (B)	4144	043	SEKİ	723	
014	SALUR	1166	044	SELİMİYE	3376	
015	SARICASU	1391	045	SEVİNÇKÖY	186	
016	TOPTAŞ	520	046	SEYDİLER	358	
017	YENİKİŞLA	240	047	SIRTKÖY	678	
018	YEŞİLKÖY	168	048	SORKUN	840	
	TOPLAM-TOTAL	19474	049	SÜLEK	509	
			050	ŞİŞELER	998	
1	ALTINYAKA	BUCAĞI	051	TAŞKESİĞİ	166	
000	ALTINYAKA (BM)	459	052	TEPEKÖY	172	
001	BÜYÜKALAN	431	053	TILKILER	247	
002	DEREKÖY	627	054	ULUKAPI	1310	
			055	UZUNLAR	729	
			056	YALÇIDIBİ	420	
			057	YAYLAALAN	952	
			058	YUKARIŞIKLAR	638	
				TOPLAM-TOTAL	40987	

İLİ : 07 ANTALYA
PROVINCE OF

3 - İLÇE, BUCAK VE KÖY MUHTARLIKLARI İTİBARIYLA NÜFUS SAYISI
POPULATION BY DISTRICT / SUB-DISTRICT AND VILLAGES

İDARİ BİRİMLER		NÜFUS	İDARİ BİRİMLER		NÜFUS
ADMINISTRATIVE UNITS		POPULATION TOPLAM-TOTAL	ADMINISTRATIVE UNITS		POPULATION TOPLAM-TOTAL
1	BEŞKONAK		033	KUŞLAR	306
000	BOZKAYA (BM)	1693	034	KÜRÜŞ	1285
001	ALTINKAYA	624	035	PINARCIK	884
002	BALLIBUCAK	327	036	SARIABALI	1767
003	BURMAHAN	448	037	ŞATIRLI	1000
004	ÇALTEPE	649	038	ÜRÜNÜ	690
005	DEĞİRMENÖZÜ	501	039	YANKÖY	968
006	DÜZAĞAÇ	1107	040	YEŞİLYURT	631
007	KARABÜK	589	041	YUKARIKOCAYATAK	1810
008	TAZI	510	042	ZIRLANKAYA	423
009	YEŞİLBAĞ	691		TOPLAM-TOTAL	41696
	TOPLAM-TOTAL	7139			
2	TAŞAĞIL		1	GEBİZ	
000	TAŞAĞIL (BM) (B)	4039	000	GEBİZ (BM) (B)	2762
001	BEREKET	936	001	ABDURRAHMANLAR (B)	1897
002	BEYDİĞİN	450	002	AKÇAPINAR	801
003	BÜKLÜCE	433	003	AŞAĞIOBA	1059
004	ÇAKIŞ	1801	004	ÇATALLAR	718
005	ÇARDAKKÖY	941	005	DEMİRCİLER	490
006	DENİZYAKA	1644	006	DORUMLAR	592
007	GÜNDOĞDU	1664	007	ETLER	686
008	HOCALAR	775	008	HACIOSMANLAR	350
009	KARABUCAK	612	009	HASDÜMEN	564
010	KISALAR	498	010	HASGEBE	331
011	KIZILDAĞ	785	011	HASKIZILÖREN	1279
012	PERAKENDE	208	012	KIRBAŞ	442
013	SAĞIRIN	1868	013	KOZAN	691
014	YAVRUDOĞAN	1247	014	NEBİLER	605
	TOPLAM-TOTAL	17901	015	TEKKEKÖY	894
			016	TONGUÇLU	773
			017	YUKARIÇATMA	246
			018	YUMAKLAR	1231
				TOPLAM-TOTAL	16411
	BUCAK VE KÖYLER TOPLAMI	66027		BUCAK VE KÖYLER TOPLAMI	58107
10	MANAVGAT				
	İLÇESİ TOPLAMI	87547			
11	SERİK		11	SERİK	
	İLÇESİ			İLÇESİ TOPLAMI	77321
	ŞEHİR	19214			
				ANTALYA	İLİ TOPLAMI
					891149
0	MERKEZ				
001	AHMEDİYE	804			
002	AKBAŞ	1149			
003	AKKINLAR	1554			
004	ALACAMI	1134			
005	AŞAĞIÇATMA	398			
006	AŞAĞIKOCAYATAK	1570			
007	BELEK	699			
008	BELKİS	895			
009	BERENDİ	458			
010	BOĞAZAK	616			
011	BOZTEPE	2009			
012	BUCAKKÖY	542			
013	BURMAHANCI	1751			
014	BÜĞÜŞ	632			
015	BÜYÜKBELKİS	809			
016	CUMALI	1974			
017	ÇAKALLIK	1425			
018	ÇANAKÇI	701			
019	ÇANDIR	2107			
020	DENİZTEPEŞİ	924			
021	DİKMEN	654			
022	EMİNCELER	737			
023	ESKİYURUK	631			
024	GEDİK	744			
025	GÖKÇAY	574			
026	GÖKÇEPINAR	288			
027	KARADAYI	2006			
028	KARATAŞ	787			
029	KARINCALI	792			
030	KAYABURNU	898			
031	KIZILLAR	517			
032	KUMKÖY	1153			

08 - ARTVIN

İLİ

: 08 ARTVİN

PROVINCE OF

1 - İLÇELERE GÖRE ŞEHİR VE KÖY NÜFUSLARI İLE İLİN YÜZÖLÇÜMÜ VE NÜFUS YOĞUNLUĞU

CITY AND VILLAGE POPULATION BY DISTRICTS AREA AND DENSITY BY PROVINCES

İLÇELER DISTRICTS	TOPLAM TOTAL	ŞEHİRLER NÜFUSU CITY POPULATION	KÖYLER NÜFUSU VILLAGE POPULATION	YÜZÖLÇÜMÜ AREA KM2 (*)	NÜFUS YOĞUNLUĞU DENSITY
TOPLAM - TOTAL	226338	58302	168036	7436	30
00 MERKEZ İLÇE PROVINCE CENTER ...	32422	18720	13702		
01 ARDANUÇ	19875	3765	16110		
02 ARHAVİ	19016	9079	9937		
03 BORÇKA	45442	6543	38899		
04 HOPA	31464	11315	20149		
05 ŞAŞAT	38427	4916	33511		
06 YUSUFELİ	39692	3964	35728		

* YÜZÖLÇÜMÜNE GÜLLER DAHİL DEĞİLDİR.

*LAKES ARE EXCLUDED

İLİ : 08 ARTVİN
PROVINCE OF

2 - NÜFUS GRUPLARINA GÖRE KÖY SAYISI VE NÜFUS TOPLAMLARI
NUMBER OF VILLAGES AND TOTAL INHABITANTS BY POPULATION GROUPS

NÜFUS GRUPLARI POPULATION GROUPS	KÖY SAYISI NUMBER OF VILLAGES	NÜFUS TOPLAMI TOTAL POPULATION
GENEL TOPLAM GENERAL TOTAL	303	168036
TOPLAM - TOTAL - 2000	297	149168
- 50	0	0
51 - 100	7	534
101 - 150	16	1981
151 - 200	24	4306
201 - 250	29	6615
251 - 300	22	6014
301 - 400	50	17413
401 - 500	36	16202
501 - 750	51	31528
751 - 1000	36	31728
1001 - 1250	16	19057
1251 - 1500	5	6402
1501 - 1750	3	4660
1751 - 2000	2	3728
TOPLAM - TOTAL 2001 - 5000	5	13723
2001 - 2250	2	4366
2251 - 2500	1	2378
2501 - 2750	1	2728
2751 - 3000	0	0
3001 - 3250	0	0
3251 - 4000	0	0
4001 - 5000	1	4251
5001 +	1	5145

ŞEHİR : İL VE İLÇE MERKEZLERİNİN BE-
LEDİYE SINIRLARI İÇİNDE KALAN
ALAN.

CITY : AREA WITHIN THE MUNICIPAL
BOUNDARIES OF PROVINCE
AND DISTRICT CENTERS.

KÖY : İL VE İLÇE MERKEZLERİNİN BE-
LEDİYE SINIRLARI DIŞINDA KALAN
BUÇAK VE KÖY MUHTARLIKLARI.

VILLAGE : SUB-DISTRICT AND MUH-
TARLIKS OUTSIDE THE MUNI-
CIPAL BOUNDARIES OF PRO-
VINCE AND DISTRICT CEN-
TERS.

İLİ : 08 ARTVİN
PROVINCE OF

3 - İLÇE, BUCAK VE KÖY MUHTARLIKLARI İTİBARIYLA NÜFUS SAYISI
POPULATION BY DISTRICT / SUB-DISTRICT AND VILLAGES

İDARI BİRİMLER		NÜFUS	İDARI BİRİMLER		NÜFUS
ADMINISTRATIVE UNITS		POPULATION TOPLAM-TOTAL	ADMINISTRATIVE UNITS		POPULATION TOPLAM-TOTAL
00	MERKEZ	İLÇESİ	013	FERHATLI	197
	ŞEHİR	18720	014	GEÇİTLİ	395
0	MERKEZ	BUCAĞI	015	GÖKÇE	142
001	AHLAT	216	016	GÜLEŞ	704
002	BAKIRKÖY	207	017	GÜMÜŞHANE	334
003	BEŞAĞIL	416	018	HAMURLU	183
004	ERENLER	643	019	HARMANLI	367
005	FISTIKLI	204	020	KARLI	215
006	ORMANLI	296	021	KASIKÇI	69
007	SALKIMLI	564	022	KIZILCIK	600
008	SEYİTLER	965	023	KONAKLI	306
009	SÜMBÜLLÜ	243	024	MEŞEKÖY	120
010	ŞEHİTLİK	320	025	MÜEZZİNLER	184
011	TAŞLICA	306	026	NALDÖKEN	75
012	TÜTÜNCÜLER	518	027	OVACIK	413
013	VARLIK	317	028	ORTULU	119
014	VEZİRKÖY	295	029	PEYNİRLİ	642
	TOPLAM-TOTAL	5510	030	SAKARYA	391
			031	SOĞANLI	413
			032	TEPEDÜZÜ	307
			033	TORBALI	164
			034	TOSUNLU	337
			035	TÜTÜNLÜ	389
			036	YCLÜSTÜ	320
			037	ZEKERİYAKÖY	181
				TOPLAM-TOTAL	12201
1	ORTAKÖY	BUCAĞI	1	AŞAĞIIRMAKLAR	BUCAĞI
000	ORTAKÖY (BM)	1933	000	AŞAĞIIRMAKLAR (BM)	616
001	BAĞCILAR	216	001	BAGLICA	794
002	ÇİMENLİ	172	002	CEVİZLİK	363
003	HAMANLI	242	003	ÇAKILLAR	250
004	PIRNALLI	415	004	HISARLI	130
005	SAKALAR	335	005	İNCİLLİ	392
	TOPLAM-TOTAL	3313	006	KAPIKÖY	263
			007	KUTLU	478
			008	USTALAR	92
			009	YAYLACIK	101
			010	YCLAĞZI	139
			011	YUKARIIRMAKLAR	291
				TOPLAM-TOTAL	3909
2	ZEYTİNLİK	BUCAĞI		BUCAK VE KÖYLER TOPLAMI	16110
000	ZEYTİNLİK (BM)	462	01	ARDANUÇ	İLÇESİ TOPLAMI
001	AĞILLAR	199			19875
002	AŞAĞIMADEN	1285	02	ARHAVİ	İLÇESİ
003	BALLIÜZÜM	104			9079
004	DERİNKÖY	105		ŞEHİR	
005	DİKMENLİ	196			
006	DOKUZÖZLÜ	221			
007	HİZARLI	417			
008	KALBURLU	246			
009	KÜSELER	130			
010	OKUMUŞLAR	72			
011	ORUÇLU	285			
012	SARIBUDAK	430			
013	YUKARIMADEN	727			
	TOPLAM-TOTAL	4879			
	BUCAK VE KÖYLER TOPLAMI	13702			
00	MERKEZ İLÇESİ TOPLAMI	32422	0	MERKEZ	BUCAĞI
01	ARDANUÇ	İLÇESİ	001	AŞAĞIŞAHİNLER	253
	ŞEHİR	3765	002	BALIKLI	537
			003	DEREÇİK	545
			004	DEREÜSTÜ	434
			005	GÜNEŞLİ	110
			006	GÜNGÖREN	348
			007	GÜRGENCİK	131
			008	KAVAK	874
			009	KEMERKÖPRÜ	260
			010	KESTANEALAN	228
			011	KİREÇLİK	349
			012	KONAKLI	456
			013	SIRTOBA	272
			014	ŞENKÖY	105
			015	TEPEYURT	263
			016	ULAŞ	288
			017	ULUKENT	551
			018	UÇIRMAK	496
			019	UÇLER	210
			020	YOLGEÇEN	815
			021	YUKARIŞAHİNLER	441
0	MERKEZ	BUCAĞI			
001	AKARŞU	259			
002	ANAÇLI	301			
003	AŞIKLAR	196			
004	AVCILAR	314			
005	AYDINKÖY	1252			
006	BALLI	329			
007	BERATLI	167			
008	BEREKET	497			
009	BOYALI	335			
010	BULANIK	816			
011	ÇIRALAR	52			
012	EKŞİNAR	116			

İLİ : 08 ARTVİN
PROVINCE OF

3 - İLÇE, BUCAK VE KÖY MUHTARLIKLARI İTİBARIYLA NÜFUS SAYISI

POPULATION BY DISTRICT / SUB-DISTRICT AND VILLAGES

İDARİ BİRİMLER		NÜFUS	İDARİ BİRİMLER		NÜFUS
ADMINISTRATIVE UNITS		POPULATION TOPLAM-TOTAL	ADMINISTRATIVE UNITS		POPULATION TOPLAM-TOTAL
TOPLAM-TOTAL		7986	000	MURATLI (BM)	1126
1	ORTACALAR BUCAĞI		001	ÇAVUŞLUKÖYÜ	990
000	ORTACALAR (BM)	227	002	ÇAYLIKÖYÜ	966
001	ARILI	236	003	GÜNEŞLİKÖYÜ	648
002	BAŞKÖY	222	004	GÜREŞEN	2728
003	BOYUNCUK	84	005	KARŞIKÖY	2378
004	DIKYAMAÇ	226	006	ŞEREFİYEKÖYÜ	762
005	DÜLGERLİ	525	007	YEŞİLKÖY	329
006	KÜÇÜKKÖY	143		TOPLAM-TOTAL	9927
007	SOĞUCAK	198		BUCAK VE KÖYLER TOPLAMI	38899
008	YILDIZLI	90	03	BORÇKA İLÇESİ TOPLAMI	45442
	TOPLAM-TOTAL	1951			
	BUCAK VE KÖYLER TOPLAMI	9937	04	HOPA İLÇESİ	
02	ARHAĞI İLÇESİ TOPLAMI	19016		ŞEHİR	11315
03	BORÇKA İLÇESİ		0	MERKEZ BUCAĞI	
	ŞEHİR	6543	001	BALIKKÖY	352
0	MERKEZ BUCAĞI		002	BAŞKÖY	288
001	ADAGÜL	467	003	BAŞOBA	1337
002	ALACA	889	004	ÇANLI	984
003	AMBARLI	660	005	ÇAVUŞLU	936
004	ARALIK	918	006	ÇİMENLİ	568
005	ARKAKÖY	324	007	ESENKİYYİ	447
006	ATANOĞLU	775	008	EŞMEKAYA	570
007	AVCILAR	291	009	GÜNEŞLİ	377
008	BALCI	682	010	GÜVERCİNLİ	373
009	CİVAN	369	011	HENDEK	602
010	ÇİFTEKÖPRÜ	807	012	KOYUNCULAR	979
011	DEMİRCİLER	1795	013	PINARLI	318
012	DÜZKÖY	1166	014	SUBAŞI	417
013	FINDIKLI	582	015	SUGÖREN	1525
014	İBRİKLİ	674	016	YEŞİLKÖY	189
015	KAYNARCA	1132	017	YOLDERE	957
016	SÜLÜKLÜ	514		TOPLAM-TOTAL	11219
017	TARAKLI	519	1	KEMALPAŞA BUCAĞI	
018	ZORLU	474	000	KEMALPAŞA (BM)	2168
	TOPLAM-TOTAL	13038	001	ÇAMURLU	666
1	CAMİLİ BUCAĞI		002	DEREİÇİ	328
000	CAMİLİ (BM)	316	003	KARAOŞMANIYE	920
001	DÜZENLİ	585	004	KAYAKÖY	1079
002	EPELER	428	005	KAZİMİYE	395
003	KAYALAR	183	006	KÜPRÜCÜ	1525
004	MARALKÖY	696	007	LİMAN	350
005	UGURKÖY	504	008	OSMANIYE	818
	TOPLAM-TOTAL	2712	009	SARP	452
			010	UÇKARDEŞ	229
				TOPLAM-TOTAL	8930
				BUCAK VE KÖYLER TOPLAMI	20149
2	GÜKTAŞ BUCAĞI		04	HOPA İLÇESİ TOPLAMI	31464
000	GÜKTAŞ (BM) (B)	4251			
001	AKANTAŞ	504	05	ŞAŞAT İLÇESİ	
002	BAŞKÖY	865		ŞEHİR	4916
003	DAMAR (B)	5145			
004	ERENKÖY	370	0	MERKEZ BUCAĞI	
005	KABACA	252	001	ARPALI	448
006	KORUCULAR	474	002	ATALAR	191
007	KÜRE	145	003	CEVİZLİ	1157
008	ÖZMAL	832	004	CİRİDDÜZÜ	639
009	PETER	384	005	ÇAMLICA	251
	TOPLAM-TOTAL	13222	006	ÇAVDARLI	326
			007	ÇAYAĞZI	436
3	MURATLI BUCAĞI		008	ÇİFTLİK	691

İLİ : 08 ARTVİN
PROVINCE OF

3 - İLÇE, BUCAK VE KÖY MUHTARLIKLARI İTİBARIYLA NÜFUS SAYISI
POPULATION BY DISTRICT, SUB-DISTRICT AND VILLAGES

İDARİ BİRİMLER		NÜFUS	İDARİ BİRİMLER		NÜFUS
ADMINISTRATIVE UNITS		POPULATION TOPLAM-TOTAL	ADMINISTRATIVE UNITS		POPULATION TOPLAM-TOTAL
009	DALKIRMAZ	339	06	YUSUFELİ	İLÇESİ
010	DÜZENLİ	422		ŞEHİR	3964
011	ELMALI	209			
012	ESKİKALE	948			
013	HANLI	640			
014	KARAAĞAÇ	542	0	MERKEZ	BUCAĞI
015	KARAKÖY	276	001	BADEMKAĞA	280
016	KAYABAŞI	159	002	BAHÇELİ	482
017	KAYADİBİ	671	003	CEVİZLİK	528
018	KİRAZLI	592	004	ÇAMLIÇA	364
019	KİREÇLİ	1201	005	ÇEVRELİ	1242
020	KOCABEY	739	006	DAĞETEĞİ	272
021	KÖPRÜYAKA	255	007	DARICA	527
022	KURUDERE	404	008	DEMİRKÖY	485
023	KÜPLÜCE	390	009	DEREİÇİ	845
024	SAVAŞKÖY	749	010	ESENYAKA	601
025	SAYLIÇA	151	011	GÜMÜŞÖZÜ	161
026	SUSUZ	304	012	HAVUZLU	244
027	ŞALCI	491	013	IRMAKYANI	249
028	ŞENOCAK	381	014	İŞHAN	1013
029	TEPEKÖY	1128	015	KINALIÇAM	650
030	UZUMLU	352	016	MORKAYA	964
031	YAMAÇLI	348	017	NARLIK	513
032	YANIKLI	1128	018	PAMUKÇULAR	1008
033	YAŞARKÖY	188	019	SEBZECİLER	170
034	YAVUZKÖY	1072	020	TARAKÇILAR	172
035	ZİYARET	391	021	TEKKALE	1210
	TOPLAM-TOTAL	18609	022	YAĞCILAR	545
			023	YARBAŞI	408
				TOPLAM-TOTAL	12933
1	MEYDANCIK	BUCAĞI			
000	MEYDANCIK (BM)	982			
001	BALIKLI	869	1	DEMİRKENT	BUCAĞI
002	ÇABLAYAN	396	000	DEMİRKENT (BM)	751
003	ÇABLIPINAR	214	001	ÇABLIYAN	141
004	ÇUKURKÖY	729	002	ERENKÖY	871
005	DEMİRCİ	216	003	GÜNYAYLA	741
006	DEREİÇİ	491	004	İNANLI	151
007	DUTLU	824	005	KİRAZALAN	648
008	ERİKLİ	821	006	ZEYTİNCİK	227
009	MADENKÖY	453		TOPLAM-TOTAL	3530
010	MİSİRLİ	366			
011	OBAKÖY	229	2	KILIÇKAYA	BUCAĞI
012	TAŞKOPRU	652	000	KILIÇKAYA (BM) (B)	2198
013	TEPEBAŞI	229	001	ALANBAŞI	949
014	YAĞLI	303	002	AVCILAR	294
	TOPLAM-TOTAL	7774	003	BAKIRTEPE	243
			004	ÇELTİKÖZÜ	806
2	VELİKÖY	BUCAĞI	005	DOKUMACILAR	993
000	VELİKÖY (BM)	781	006	KÖPRÜGÖREN	473
001	AKDAMLA	456	007	ORMANDIĞI	388
002	AŞAĞIKÖYUNLU	357	008	YAMAĞUSTU	988
003	ÇERMİK	191	009	YOKUŞLU	241
004	ÇORAKLI	690	010	YÜNCÜLER	886
005	DEMİRKAPI	191		TOPLAM-TOTAL	8459
006	İLİCAKÖY	788			
007	KÖPRÜLÜ	240	3	ÖDEM	BUCAĞI
008	MEŞELİ	653	000	ÖDEM (BM)	473
009	PINARLI	1610	001	BALALAN	334
010	ŞENKÖY	236	002	BOYALI	460
011	YONCALI	621	003	ÇIRALI	748
012	YUKARIKÖYUNLU	314	004	ESENDAL	644
	TOPLAM-TOTAL	7128	005	KÖMÜRLÜ	270
			006	SERİNSU	172
	BUCAK VE KÖYLER TOPLAMI	33511		TOPLAM-TOTAL	3101
05	ŞAŞSAT	İLÇESİ TOPLAMI			
		38427	4	SARIGÖL	BUCAĞI
			000	TAŞKIRAN (BM)	1206
			001	ALTIPARMAK	1254
			002	BALCILI	423

İLİ : 08 ARTVİN
PROVINCE OF

3 - İLÇE, BUCAK VE KÖY MUHTARLIKLARI İTİBARIYLA NÜFUS SAYISI
POPULATION BY DISTRICT / SUB-DISTRICT AND VILLAGES

IDARI BİRİMLER		NÜFUS	IDARI BİRİMLER		NÜFUS
ADMINISTRATIVE UNITS		POPULATION TOPLAM-TOTAL	ADMINISTRATIVE UNITS		POPULATION TOPLAM-TOTAL
003	BIÇAKÇILAR	1168			
004	BOSTANCI	1274			
005	DENİRDÜVEN	1021			
006	KUPLUCE	260			
007	YAYLALAR	470			
008	YUKSEKOVA	629			
	TOPLAM-TOTAL	7705			
	BUCAK VE KÖYLER TOPLAMI	35728			
06	YUSUFELİ	İLÇESİ TOPLAMI			39692
	ARTVİN	İLİ TOPLAMI			226338

09 - AYDIN

İLİ : 09 AYDIN
PROVINCE OF

1 - İLÇELERE GÖRE ŞEHİR VE KÖY NÜFUSLARI İLE İLİN YÜZÖLÇÜMÜ VE NÜFUS YOĞUNLUĞU
CITY AND VILLAGE POPULATION BY DISTRICTS AREA AND DENSITY BY PROVINCES

İLÇELER DISTRICTS	TOPLAM TOTAL	ŞEHİRLER NÜFUSU CITY POPULATION	KÖYLER NÜFUSU VILLAGE POPULATION	YÜZÖLÇÜMÜ AREA KM2 (*)	NÜFUS YOĞUNLUĞU DENSITY
TOPLAM - TOTAL	743419	302311	441108	8007	93
00 MERKEZ İLÇE PROVINCE CENTER ...	201448	90449	110999		
01 BOZDOĞAN	35829	7779	28050		
02 ÇİNE	67839	14219	53620		
03 GERMENCİK	43251	11780	31471		
04 KARACASU	21292	5027	16265		
05 KOÇARLI	38357	9657	28700		
06 KUŞADASI	29098	21227	7871		
07 KUYUCAK	43295	7188	36107		
08 NAZİLLİ	115077	77627	37450		
09 SÜKE	109275	44556	64719		
10 SULTANHISAR	22086	5491	16595		
11 YENİPAZAR	16572	7311	9261		

* YÜZÖLÇÜMÜNE GÜLLER DAHİL DEĞİLDİR.

*LAKES ARE EXCLUDED

İLİ : 09 AYDIN
PROVINCE OF

2 - NÜFUS GRUPLARINA GÖRE KÖY SAYISI VE NÜFUS TOPLAMLARI
NUMBER OF VILLAGES AND TOTAL INHABITANTS BY POPULATION GROUPS

NÜFUS GRUPLARI POPULATION GROUPS	KÖY SAYISI NUMBER OF VILLAGES	NÜFUS TOPLAMI TOTAL POPULATION
GENEL TOPLAM GENERAL TOTAL	509	441108
TOPLAM - TOTAL - 2000	471	285179
- 50	0	0
51 - 100	5	396
101 - 150	19	2442
151 - 200	28	4907
201 - 250	30	6736
251 - 300	39	10718
301 - 400	66	22770
401 - 500	46	20581
501 - 750	101	61696
751 - 1000	56	48298
1001 - 1250	42	45844
1251 - 1500	19	25660
1501 - 1750	9	14659
1751 - 2000	11	20472
TOPLAM - TOTAL 2001 - 5000	28	81968
2001 - 2250	6	12537
2251 - 2500	6	14153
2501 - 2750	4	10644
2751 - 3000	1	2909
3001 - 3250	0	0
3251 - 4000	8	28823
4001 - 5000	3	12902
5001 +	10	73961

ŞEHİR : İL VE İLÇE MERKEZLERİNİN BE-
LEDİYE SINIRLARI İÇİNDE KALAN
ALAN.

CITY : AREA WITHIN THE MUNICIPAL
BOUNDARIES OF PROVINCE
AND DISTRICT CENTERS.

KÖY : İL VE İLÇE MERKEZLERİNİN BE-
LEDİYE SINIRLARI DIŞINDA KALAN
BUÇAK VE KÖY MUHTARLIKLARI.

VILLAGE : SUB-DISTRICT AND MUH-
TARLIKS OUTSIDE THE MUNI-
CIPAL BOUNDARIES OF PRO-
VINCE AND DISTRICT CEN-
TERS.

3 - İLÇE, BUCAK VE KÖY MUHTARLIKLARI İTİBARIYLA NÜFUS SAYISI
POPULATION BY DISTRICT , SUB-DISTRICT AND VILLAGES

İDARI BİRİMLER		NÜFUS	İDARI BİRİMLER		NÜFUS
ADMINISTRATIVE UNITS		POPULATION TOPLAM-TOTAL	ADMINISTRATIVE UNITS		POPULATION TOPLAM-TOTAL
00	MERKEZ		017	SANDIKLI	1239
	İLÇESİ		018	SINIRTEKE	1508
	ŞEHİR	90449	019	YAZIDERE	603
				TOPLAM-TOTAL	34830
0	MERKEZ		3	KÜŞK	
001	ALATEPE	158	000	KÜŞK (BM) (B)	5618
002	ANBARCIK	172	001	AHATLAR	412
003	ARMUTLU	577	002	AKÇAKÖY	1822
004	BADEMLİ	181	003	BAKLAKÖY	225
005	BALIKKÖY	242	004	BASÇAYIR	1821
006	BALTAKÖY	1583	005	BEYKÖY	837
007	BÜCEK	265	006	CUMADERE	496
008	ÇEŞTEPE	4419	007	CUMAYANI	384
009	ÇİFTLİKKÖY	300	008	ÇİFTLİK	1870
010	DAGEYMİRİ	389	009	GÜKKİRİŞ	824
011	DANIŞMENT	125	010	GÜNDOĞAN	179
012	DOMALAN	276	011	İLİDAĞ	1473
013	GÜLHİSAR	868	012	KARATEPE	416
014	GÜZPİNAR	269	013	KETENYERİ	307
015	HOROZKÖY	170	014	KIRAN	591
016	IŞIKLI	1657	015	KIZILCAKÖY	666
017	KADIKÖY	1069	016	KIZILCAYER	290
018	KALFAKÖY	295	017	KOÇAK	540
019	KARAKÖY	327	018	MENTEŞELER	253
020	KENGER	298	019	MEZEKÖY	321
021	KIZILCAKÖY	1200	020	OVA	650
022	KONUKLU	688	021	SARIÇAM	523
023	KUYULU	1016	022	UZUNDERE	797
024	MESUTLU	396	023	YAVUZYAVLU	915
025	OVAEYMİRİ	3749		TOPLAM-TOTAL	22230
026	SAVRANDERE	483			
027	SIRALILAR	180	4	UMURLU	
028	ŞAHNALI	1042	000	UMURLU (BM) (B)	8201
029	ŞEVKETİYE	252	001	AŞAĞIKAYACIK	456
030	TEPECİK	2595	002	ÇAYYUZU	337
031	TEPEKÖY	370	003	EĞRİKAVAK	1358
032	YENİKÖY	755	004	EMİRDOĞAN	347
033	YILMAZKÖY	899	005	GÜLCÜK	215
034	ZEYTİNKÖY	194	006	İLYASDERE	477
	TOPLAM-TOTAL	27459	007	İMAMKÖY	1031
1	DALAMA		008	KOCAGÜR	1118
000	DALAMA (BM) (B)	2425	009	KUYUCULAR	616
001	ALANLI	1106	010	MUSLUCA	501
002	DEREKÖY	383	011	ORTAKÖY	491
003	GÜDRENLİ	666	012	PINARDERE	391
004	KARAHAYIT	867	013	SERÇEKÖY	379
005	KIRIKLAR	800	014	TERZİLER	754
006	KOZALAKLI	605	015	YUKARIKAYACIK	511
007	KULOĞULLAR	607		TOPLAM-TOTAL	17183
008	YAĞCILAR	392			
009	YENİKÖY	1446		BUCAK VE KÖYLER TOPLAMI	110999
	TOPLAM-TOTAL	9297			
2	İNCİRLİOVA		00	MERKEZ İLÇESİ TOPLAMI	201448
000	İNCİRLİOVA (BM) (B)	14748			
001	ACARLAR (B)	6064	01	BOZDOĞAN	
002	AKÇEŞME	404		ŞEHİR	7779
003	ARZULAR	338			
004	BEYKÖY	666	0	MERKEZ	
005	DEREAĞZI	649	001	AKSEKİ	526
006	EĞREK	469	002	ALAMUT	1624
007	ERBEYLİ	1229	003	ALHİSAR	272
008	GERENKOVA	1190	004	ALTINTAŞ	919
009	HACIALİOBASI	1009	005	ASMA	559
010	HAMİTLER	85	006	BAŞALAN	374
011	İKİZDERE	525	007	BEĞERLİ	870
012	İSAFAKILAR	393	008	ÇAMLIDERE	911
013	KARABAĞ	618	009	DEĞİRMENBÜKÜ	679
014	KARAGÖZLER	442			
015	KARDEŞKÖY	1367			
016	OSMANBÜKÜ	1284			

İLİ : 09 AYDIN
PROVINCE OF

3 - İLÇE, BUCAK VE KÖY MUHTARLIKLARI İTİBARIYLA NÜFUS SAYISI
POPULATION BY DISTRICT / SUB-DISTRICT AND VILLAGES

İDARİ BİRİMLER ADMINISTRATIVE UNITS	NÜFUS POPULATION TOPLAM-TOTAL	İDARİ BİRİMLER ADMINISTRATIVE UNITS	NÜFUS POPULATION TOPLAM-TOTAL
010 DUTAĞAC	646	031 KARAKOLLAR	1904
011 DÜMEN	487	032 KARANFİLLER	203
012 GÜNEYKÖY	416	033 KARGI	672
013 GÜNEYAKA	300	034 KASAR	523
014 GÜRE	205	035 KAVŞIT	684
015 GÜVENİR	226	036 KIRKIŞIK	429
016 HAYDERE	1692	037 KIRKSAKALLAR	456
017 MIŞIMLAR	236	038 KIZILGÜNEY	160
018 KAKKALAN	508	039 KURUKÖY	1023
019 KANIŞLAR	747	040 MUTAFLAR	999
020 KARAAHMETLER	610	041 OVACIK	538
021 KAVAKLI	810	042 ÖZEREN	244
022 KAZANDERE	683	043 SARAÇLAR	772
023 KEMER	304	044 SARNIÇKÖY	327
024 KILAVUZLAR	776	045 SOĞUKÇUK	900
025 KIZILCA	588	046 SUBAŞI	408
026 KIZILTEPE	154	047 TAŞOLUK	88
027 KÖNAKLI	504	048 TATARMEMİŞLER	318
028 KOYUNCULAR	1081	049 TEPEKÖY	306
029 KÜRTEKE	866	050 TOPÇAM	722
030 KLUKBAŞI	1127	051 UNLUCE	273
031 OSMANIYE	115	052 YAĞCILAR	382
032 ÖRENCİK	468	053 YENİKÖY	923
033 ÖRENTAHT	478	054 YOLBOYU	710
034 ÖRMEPINAR	319	055 YÜRÜKLER	306
035 ÖRTÜLÜ	393	TOPLAM-TOTAL	32356
036 PINARLI	885		
037 SIRMA	856		
038 YAKAKÖY	787		
039 YAZIKENT (B)	2356	1 AKÇAOVA	BUCAĞI
040 YENİCE	434	000 AKÇAOVA (BM) (B)	2747
041 YENİKÖY	202	001 AHIRKÖY	250
042 ZİYARETLİ	1057	002 ALTINABAT	411
TOPLAM-TOTAL	28050	003 HASANLAR	183
		004 KABALAR	455
BUCAK VE KÖYLER TOPLAMI	28050	005 KADILAR	263
		006 SAĞLIK	302
01 BOZDOĞAN İLÇESİ TOPLAMI	35829	007 SARIKÖY	265
		008 SEFERLER	754
02 ÇİNE İLÇESİ		009 SOĞUTÇÜK	211
		010 UMUR	832
ŞEHİR	14219	TOPLAM-TOTAL	6673
0 MERKEZ BUCAĞI		2 KARPUZLU	BUCAĞI
001 AKDAM	172	000 KARPUZLU (BM) (B)	2365
002 ALABAYIR	762	001 ABAK	1001
003 BAĞLARBAŞI	174	002 AKÇAABAT	519
004 BAHÇEARASI	874	003 CUMALAR	327
005 BEDİRLER	276	004 ÇOBANİSA	1009
006 BEREKET	516	005 EKTİRLİ	641
007 BÖLÜNTÜ	451	006 GÖLCÜK	1053
008 BUCAKKÖY	296	007 GÜNEY	456
009 CAMIZAGILI	841	008 HATİPKIŞLASI	935
010 CUMALI	780	009 KOŞUK	885
011 ÇALTI	1160	010 MERİÇLER	286
012 ÇATAK	200	011 MUTLUCA	173
013 ÇÖĞÜRLÜK	558	012 OVAPINARI	541
014 DANDARASI	506	013 ÖMERLER	616
015 DERELİ	214	014 ŞENKÖY	227
016 DOĞANYURT	760	015 TEKELER	1739
017 DORUMLAR	540	016 ULUKONAK	1063
018 DUTLUOĞLUK	389	017 UMCULAR	356
019 ELDERESİ	441	018 YAĞŞILAR	399
020 ESKİÇİNE	1150	TOPLAM-TOTAL	14591
021 EVCİLER	1873		
022 GÜKYAKA	986	BUCAK VE KÖYLER TOPLAMI	53620
023 HACIKABASAKALLAR	266		
024 HACİLEBBELENE	295	02 ÇİNE İLÇESİ TOPLAMI	67839
025 HACİPAŞALAR	325		
026 HALLAÇLAR	384		
027 İBRAHİMKAVAĞI	501		
028 KABATAŞ	701		
029 KAHRAMAN	1366		
030 KARAHAYIT	329		

3 - İLÇE, BUCAK VE KÖY MUHTARLIKLARI İTİBARIYLA NÜFUS SAYISI
POPULATION BY DISTRICT , SUB-DISTRICT AND VILLAGES

İDARİ BİRİMLER		NÜFUS	İDARİ BİRİMLER		NÜFUS
ADMINISTRATIVE UNITS		POPULATION TOPLAM-TOTAL	ADMINISTRATIVE UNITS		POPULATION TOPLAM-TOTAL
03	GERMENCİK İLÇESİ		023	YAYKIN	709
	ŞEHİR	11780	024	YAZIR	519
0	MERKEZ BUCAĞI		025	YENİKÖY	170
001	ALANGÜLLÜ	228	026	YOLALTI	334
002	BOZKÖY	974	027	YOLÜSTÜ	252
003	ÇAMKÖY	1062		TOPLAM-TOTAL	12616
004	ÇARIKLAR	446	1	YENİCE BUCAĞI	
005	DAĞKARAAĞAÇ	261	000	YENİCE (BM)(B)	2003
006	DAĞYENİ	1014	001	BAHÇEKÖY	244
007	DAMPINAR	433	002	ÇAMKÖY	587
008	HABİBLER	271	003	ESENÇAY	815
009	HIDIRBEYLİ (B)	2255		TOPLAM-TOTAL	3649
010	KARAAĞAÇLI	1324		BUCAK VE KÖYLER TOPLAMI	16265
011	KIZILCAGEDİK	107	04	KARACASU İLÇESİ TOPLAMI	21292
012	MEŞELİ	509			
013	MURSALLI (B)	2690	05	KOÇARLI İLÇESİ	
014	ÖMERBEYLİ	1248		ŞEHİR	9657
015	REİSKÖY	607			
016	TURANLAR	2063	0	MERKEZ BUCAĞI	
017	UZUMLU	1819	001	AKMECİT	252
	TOPLAM-TOTAL	17304	002	BAĞCILAR	532
1	ORTAKLAR BUCAĞI		003	BIYIKLI (B)	3543
000	ORTAKLAR (BM) (B)	8676	004	BİRCİ	319
001	ABDURRAHMANLAR	270	005	BÜYÜKDERE	711
002	BALATÇIK	815	006	CİNCİN	1388
003	DEREKÖY	187	007	ÇAKMAR	525
004	GÜMÜŞKÖY	201	008	ÇALLI	556
005	GÜMÜŞYENİKÖY	266	009	ÇEŞMEKÖY	367
006	KIZILCAPINAR	682	010	ÇULHALLAR	628
007	MORALI	996	011	DEDEKÖY	1400
008	NAİPLİ	62	012	DEREKÖY	121
009	NEŞETİYE	865	013	ESENTEPE	878
010	SELATIN	344	014	GAFFARLAR	319
011	TEKİN	391	015	GÜDÜŞLÜ	1286
012	UZUNKUM	412	016	HALİLBEYLİ	661
	TOPLAM-TOTAL	14167	017	HAYDARLI	997
	BUCAK VE KÖYLER TOPLAMI	31471	018	KARAAĞAÇ	167
03	GERMENCİK İLÇESİ TOPLAMI	43251	019	KARADUT	142
04	KARACASU İLÇESİ		020	KASAPLAR	682
	ŞEHİR	5027	021	KIZILCABÖLÜK	584
0	MERKEZ BUCAĞI		022	KIZILKAYA	592
001	ALEMLER	505	023	KULLAR	169
002	AŞAĞIĞORLE	349	024	KUŞLARBELENİ	268
003	ATAEYMİR (B)	1876	025	MERSİNBELENİ	744
004	ATAKÖY	1152	026	SAPALAN	118
005	BİNGEÇ	125	027	SATILAR	650
006	ÇAMARASI	272	028	SOBUCA	607
007	DEDELER	239	029	ŞAHİNCİLER	630
008	DEREKÖY	307	030	ŞENKÖY	503
009	DİKMEN	333	031	TASKÖY	107
010	GEYRE	977	032	TEKELİ	661
011	GÜRLE	442	033	TİĞLİLAR	107
012	GÜZELBEYLİ	358	034	TİMİNCİLER	261
013	GÜZELKÖY	133	035	YAĞCIDERE	155
014	HACIHIDIRLAR	179	036	YAĞANLI	272
015	İŞIKLAR	829	037	YENİKÖY (B)	3573
016	KARABAĞLAR	131		TOPLAM-TOTAL	25475
017	KARACAÖREN	718	1	ÇAKIRBEYLİ BUCAĞI	
018	MARGEDİK	309	000	ÇAKIRBEYLİ (BM)	926
019	ÖRENKÖY	189	001	BOĞAZIÇI	314
020	PALAMUTÇUK	824	002	BOYDERE	310
021	TEKELİLER	179	003	EVSEKLER	242
022	TEPECİK	206	004	GÖZKAYA	357
			005	HACIHAMZALAR	240
			006	KARACAÖREN	310


İli : 09 AYDIN
 PROVINCE OF

3 - İLÇE, BUCAK VE KÖY MUHTARLIKLARI İTİBARIYLA NÜFUS SAYISI
 POPULATION BY DISTRICT / SUB-DISTRICT AND VILLAGES

İDARİ BİRİMLER		NÜFUS	İDARİ BİRİMLER		NÜFUS		
ADMINISTRATIVE UNITS		POPULATION TOPLAM-TOTAL	ADMINISTRATIVE UNITS		POPULATION TOPLAM-TOTAL		
050	SİNEKÇİLER	1004	014	KİSİR	568		
051	ŞİMŞELLİ	259	015	KÖPRÜALAN	158		
052	TOYGAR	388	016	NALBANTLAR	519		
053	UZUNÇAM	650	017	PAMUKÇULAR	424		
054	YALINKUYU	301	018	SAYRAKÇI	305		
055	YAZIRLI	1262	019	SOFULAR	186		
056	YELLİCE	172	020	YENİKÖY	718		
057	YUKARIÖRENCİK	302		TOPLAM-TOTAL	16900		
	TOPLAM-TOTAL	37450					
	BUCAK VE KÖYLER TOPLAMI	37450		BUCAK VE KÖYLER TOPLAMI	64719		
08	NAZİLLİ	İLÇESİ TOPLAMI	115077	09	SÖKE	İLÇESİ TOPLAMI	109275
09	SÖKE	İLÇESİ		10	SULTANHISAR	İLÇESİ	
	ŞEHİR	44556			ŞEHİR	5491	
0	MERKEZ	BUCAĞI		0	MERKEZ	BUCAĞI	
001	AĞAÇLI	397	001	ESKİHISAR	1245		
002	AKÇAKONAK	1113	002	GÜVENDİK	66		
003	ARGAVLI	466	003	KABAÇA	290		
004	AVŞAR	1131	004	KAVAKLIKÖY	713		
005	ÇALIKÖY	532	005	MALGAÇEMİR	881		
006	GÖLBENT	486	006	MALGAÇMUSTAFA	656		
007	GÖLÖNÜ	1452	007	SALAVATLI (B)	2323		
008	KARACAHAİYİT	1295		TOPLAM-TOTAL	6174		
009	ÖZBAŞI	3737					
010	ÖZBEYYENİKÖY	778	1	ATÇA	BUCAĞI		
011	SARIKEMER (B)	5551	000	ATÇA (BM) (B)	7722		
012	SAVICA	3548	001	DEMİRHAN	715		
013	SAZLI (B)	4456	002	İNCEALAN	580		
014	YAMAÇ	200	003	KILAVUZLAR	227		
015	YENİDOĞAN	1909	004	UZUNLAR	581		
016	YEŞİLKÖY	537	005	YAĞDERE	596		
	TOPLAM-TOTAL	27588		TOPLAM-TOTAL	10621		
1	AKKÖY	BUCAĞI		BUCAK VE KÖYLER TOPLAMI	16595		
000	AKKÖY (BM)	1281	10	SULTANHISAR	İLÇESİ TOPLAMI	22086	
001	BALAT	1664					
002	BATI	1037	11	YENİPAZAR	İLÇESİ		
003	YENİHISAR (B)	5063		ŞEHİR	7311		
004	YENİKÖY	2066					
	TOPLAM-TOTAL	11111					
2	GÜLLÜBAHÇE	BUCAĞI	0	MERKEZ	BUCAĞI		
000	GÜLLÜBAHÇE (BM) (B)	3508	001	ALHAN	413		
001	ATBURGAZI	2612	002	ALİÖZULLAR	281		
002	DOĞANBEY	1005	003	ÇAVDARKÖY	845		
003	TUZBURGAZI	1177	004	ÇULHAN	425		
004	YUVACA	818	005	DEREKÖY	1005		
	TOPLAM-TOTAL	9120	006	DİRECİK	791		
			007	DONDURAN	1519		
3	BAĞARASI	BUCAĞI	008	EĞRİDERE	478		
000	BAĞARASI (BM) (B)	6716	009	HAMZABALI	1484		
001	AKÇAKAYA	935	010	KARACAÖREN	680		
002	ARSLANYAYLASI	358	011	KARAÇAKAL	257		
003	AVCILAR	404	012	KÖYUNLAR	351		
004	BAYIRDAMI	211	013	PAŞAKÖY	732		
005	BURUNKÖY	1673		TOPLAM-TOTAL	9261		
006	ÇALIŞLI	661					
007	ÇAVDAR	954		BUCAK VE KÖYLER TOPLAMI	9261		
008	DEMİRÇAY	301	11	YENİPAZAR	İLÇESİ TOPLAMI	16572	
009	GÜNEYYAKA	130					
010	GÜZELTEPE	244		AYDIN	İLİ TOPLAMI	743419	
011	KARAATLI	690					
012	KARAKAYA	391					
013	KAYKILLI	354					



10 - BALIKESİR



İLİ : 10 BALIKESİR
PROVINCE OF

1 - İLÇELERE GÖRE ŞEHİR VE KÖY NÜFUSLARI İLE İLİN YÜZÖLÇÜMÜ VE NÜFUS YOĞUNLUĞU
CITY AND VILLAGE POPULATION BY DISTRICTS AREA AND DENSITY BY PROVINCES

İLÇELER DISTRICTS	TOPLAM TOTAL	ŞEHİRLER NÜFUSU CITY POPULATION	KÖYLER NÜFUSU VILLAGE POPULATION	YÜZÖLÇÜMÜ AREA KM2 (*)	NÜFUS YOĞUNLUĞU DENSITY
TOPLAM - TOTAL	910282	407585	502697	14292	64
00 MERKEZ İLÇE PROVINCE CENTER ...	222589	149989	72600		
01 AYVALIK	38879	21381	17498		
02 BALYA	23815	2211	21604		
03 BANDIRMA	93358	70137	23221		
04 BIGADIÇ	49865	11342	38523		
05 BURHANIYE	39670	17313	22357		
06 DURSUNBEY	52723	11222	41501		
07 EDREMIT	52160	30159	22001		
08 ERDEK	30290	11760	18530		
09 GÜZEN	63562	22090	41472		
10 HAVRAN	26318	9761	16557		
11 İVRİNDİ	36652	5247	31405		
12 KEPSUT	32145	5420	26725		
13 MANYAS	29021	5077	23944		
14 SAVAŞTEPE	23585	8366	15219		
15 SINDIRGI	52223	9536	42687		
16 SUSURLUK	43427	16574	26853		

* YÜZÖLÇÜMÜNE GÜLLER DAHİL DEĞİLDİR.

*LAKES ARE EXCLUDED

İli : 10 BALIKESİR
PROVINCE OF

2 - NÜFUS GRUPLARINA GÖRE KÖY SAYISI VE NÜFUS TOPLAMLARI
NUMBER OF VILLAGES AND TOTAL INHABITANTS BY POPULATION GROUPS

NÜFUS GRUPLARI POPULATION GROUPS	KÖY SAYISI NUMBER OF VILLAGES	NÜFUS TOPLAMI TOTAL POPULATION
GENEL TOPLAM GENERAL TOTAL	933	502697
TOPLAM - TOTAL - 2000	913	437721
- 50	7	237
51 - 100	20	1617
101 - 150	56	7087
151 - 200	90	16046
201 - 250	88	19829
251 - 300	84	23333
301 - 400	145	50519
401 - 500	103	46068
501 - 750	149	90284
751 - 1000	85	72709
1001 - 1250	49	53418
1251 - 1500	19	25690
1501 - 1750	12	19588
1751 - 2000	6	11296
TOPLAM - TOTAL 2001 - 5000	16	42309
2001 - 2250	7	14895
2251 - 2500	2	4650
2501 - 2750	2	5218
2751 - 3000	0	0
3001 - 3250	0	0
3251 - 4000	5	17546
4001 - 5000	0	0
5001 +	4	22667

ŞEHİR : İL VE İLÇE MERKEZLERİNİN BE-
LEDİYE SINIRLARI İÇİNDE KALAN
ALAN.

CITY : AREA WITHIN THE MUNICIPAL
BOUNDARIES OF PROVINCE
AND DISTRICT CENTERS.

KÖY : İL VE İLÇE MERKEZLERİNİN BE-
LEDİYE SINIRLARI DIŞINDA KALAN
BUCAK VE KÖY MUHTARLIKLARI.

VILLAGE : SUB-DISTRICT AND MUH-
TARLIKS OUTSIDE THE MUNI-
CIPAL BOUNDARIES OF PRO-
VINCE AND DISTRICT CEN-
TERS.

İLİ : 10 BALIKESİR
PROVINCE OF

3 - İLÇE, BUCAK VE KÖY MUHTARLIKLARI İTİBARIYLA NÜFUS SAYISI
POPULATION BY DISTRICT / SUB-DISTRICT AND VILLAGES

İDARİ BİRİMLER		NÜFUS	İDARİ BİRİMLER		NÜFUS
ADMINISTRATIVE UNITS		POPULATION	ADMINISTRATIVE UNITS		POPULATION
		TOPLAM-TOTAL			TOPLAM-TOTAL
00	MERKEZ	İLÇESİ	TOPLAM-TOTAL		7096
	ŞEHİR	149989			
0	MERKEZ	İLÇESİ	2	KONAKPINAR	BUCAĞI
001	AKARSU	548	000	KONAKPINAR (BM)	476
002	AKÇAKAYA	1177	001	AYVACIK	204
003	AKÇAKÖY	801	002	BAYAT	826
004	AKTARMA	406	003	BEREKETLİ	629
005	ASLIHAN	677	004	BOĞATEPE	278
006	ASLIHANTEPECİĞİ	1258	005	BOZEN	235
007	ATKÖY	1377	006	ÇAKILLIK	164
008	AYNAOĞLU	280	007	CINARLIDERE	150
009	AYŞEBACI	1670	008	ÇİFTÇİDERE	97
010	AYVATLAR	321	009	DIŞBUDAK	158
011	BAKACAK	951	010	KARABEYLER	216
012	BALIKLI	1459	011	KILCILAR	285
013	BEYKÖY	449	012	KIRAZKÖY	256
014	BÜYÜKBOSTANCI	946	013	KIRAZPINAR	183
015	CİNGE	584	014	KOZDEREGÜVEN	360
016	ÇANDIR	1374	015	KUŞKAYA	168
017	ÇAYIRHİSAR	3378	016	SIVATPINAR	60
018	ÇİÇEKPINARI	1241	017	SÖPKÖY	189
019	DELİKLİTAŞ	608	018	TAŞKÖY	434
020	DEREÇİFTLİK	671	019	TAŞPINAR	214
021	GÜKKÖY	1325	020	TAYYİPLER	198
022	HALALCA	1383	021	TURNALAR	110
023	İŞIKLAR	210	022	YEŞİLLER	184
024	İNKAYA	184		TOPLAM-TOTAL	6074
025	KABAKDERE	711			
026	KABAKLI	587	3	ŞAMLI	BUCAĞI
027	KALAYCILAR	438	000	ŞAMLI (BM) (B)	1279
028	KARAMAN	1743	001	ALACABAYIR	142
029	KAVAKLI	331	002	ARMUTALAN	550
030	KOCAAVŞAR	1889	003	BOĞAZKÖY	95
031	KÖSELER	1037	004	DÜZÖBA	204
032	KÖTEYLİ	337	005	FETHİYE	158
033	KÖYLÜKÖYÜ	1052	006	HALKAPINAR	313
034	KÜÇÜKBOSTANCI	539	007	HİSARALAN	378
035	NAİPLİ	587	008	KAMÇILI	995
036	ORTACA	349	009	KARACADREN	276
037	ORTAMANDIRA	903	010	KARAKOLKÖY	214
038	OVABAYINDIR	825	011	KIRMIZILAR	590
039	OVACIK	747	012	KURTDERE	786
040	OVAKÖY	1626	013	TAŞKESİĞİ	113
041	PAMUKÇU (B)	2353	014	TATLIPINAR	960
042	PAŞAKÖY	1016	015	TOYBELEN	345
043	SELİMİYE	773	016	YAĞCILAR	879
044	TÜRKALİ	276	017	YAYLACIK	353
045	ÜÇPINAR	1270	018	YENİSKENDER	142
046	YAKUPKÖY	1588	019	YEROLUK	299
047	YENİCE	533		TOPLAM-TOTAL	9071
048	ZİYARETLİ	282			
	TOPLAM-TOTAL	45070			
1	ERTUĞRUL	BUCAĞI	4	YENİKÖY	BUCAĞI
000	KÜPELER (BM)	432	000	YENİKÖY (BM)	1064
001	BAĞALAN	121	001	ÇANACIK	173
002	BAHÇEDERE	484	002	ÇAYPINAR	658
003	BESPINAR	135	003	DAVUTLAR	331
004	ÇAMKÖY	169	004	GÖKÇEDREN	778
005	ÇORAKLIK	509	005	İBİRLER	441
006	ÇUKURHÜSEYİN	552	006	KARAKAYA	173
007	DALLIDAMDIRA	565	007	KÜRSE	434
008	DEREKÖY	454	008	YAYLABAYIR	726
009	ERTUĞRUL	272	009	YEŞİLOVA	511
010	KARAKAVAK	137		TOPLAM-TOTAL	5289
011	KARAMANLAR	1120			
012	KOZÖREN	539			
013	KUTLUDÜĞÜN	225			
014	KUYUALAN	332			
015	MACARLAR	441			
016	MERYEMDERE	210			
017	SARIALAN	399			
	TOPLAM-TOTAL	8000			
			00	MERKEZ İLÇESİ TOPLAMI	222589

İli : 10 BALIKESİR
 PROVINCE OF

3 - İLÇE, BUCAK VE KÖY MUHTARLIKLARI İTİBARIYLA NÜFUS SAYISI
 POPULATION BY DISTRICT, SUB-DISTRICT AND VILLAGES

İDARİ BİRİMLER		NÜFUS	İDARİ BİRİMLER		NÜFUS
ADMINISTRATIVE UNITS		POPULATION TOPLAM-TOTAL	ADMINISTRATIVE UNITS		POPULATION TOPLAM-TOTAL
008	HIDIRKÖY	164			
009	KÜLEFLİ	501	2	YAĞCILAR	BUCAĞI
010	MISAKÇA	705	000	YAĞCILAR (BM)	481
011	ORHANIYE	336	001	ALANKÖY	297
012	ŞİRİNÇAVUŞ	312	002	ALTINLAR	484
	TOPLAM-TOTAL	9387	003	AŞAĞIÇAMLI	303
			004	AŞAĞIĞÜÇEK	326
			005	BOZBÜK	444
			006	ÇITAK	192
	BUCAK VE KÖYLER TOPLAMI	23221	007	DAVUTÇA	142
03	BANDIRMA İLÇESİ TOPLAMI	93358	008	DÜNDARCIK	220
			009	HACIÖMERDERESİ	374
04	ĞIGADIÇ İLÇESİ		010	İĞCİLER	154
	ŞEHİR	11342	011	KALAFAT	297
			012	KARABAĞÇE	113
0	MERKEZ BUCAĞI		013	KIRCA	514
001	ADALI	696	014	KIZILÇUKUR	567
002	BABAKÖY	1103	015	KÜSELER	95
003	BADEMLİ	649	016	KÜRSÜ	151
004	BALATLI	605	017	MEYVALI	767
005	BEĞENDİKLER	525	018	OKÇULARYERİ	250
006	BEKİRLER	602	019	PANAYIR	199
007	ÇALDERE	234	020	TOPALAK	350
008	ÇAMKÖY	402	021	TOZAĞAN	121
009	ÇAYÜSTÜ	631	022	YUKARIÇAMLI	173
010	ÇEKİRDEKLİ	1051	023	YUKARIĞÜÇEK	452
011	ÇERİBAŞI	495		TOPLAM-TOTAL	7466
012	DAVUTLAR	785			
013	DEDEBURNU	288		BUCAK VE KÖYLER TOPLAMI	38523
014	DEDEÇINAR	421	04	ĞIGADIÇ İLÇESİ TOPLAMI	49865
015	DİKKONAK	254			
016	DOĞANÇAM	303	05	BURHANIYE İLÇESİ	
017	DURASILAR	554		ŞEHİR	17313
018	ELYAPAN	266			
019	EMİRLER	660			
020	HAMİDİYE	1107	0	MERKEZ BUCAĞI	
021	HİSARKÖY	272	001	AĞACIK	456
022	İŞIKLAR	1260	002	AVUNDUK	142
023	İLYASLAR	670	003	BAHADINLI	819
024	İSKELE (B)	2027	004	BÖREZLİ	554
025	KADIKÖY	575	005	ÇALLI	176
026	KARGIN	1040	006	ÇAMTEPE	105
027	KAYALIDERE	405	007	ÇORUK	562
028	KAYIRLAR	870	008	DAMLALI	116
029	KOZPINAR	428	009	DUTLUCA	370
030	MECİDİYE	1310	010	HİSARKÖY	326
031	OKÇULAR	366	011	KARAAĞAÇ	1552
032	OSMANCA	406	012	KARAKERE	611
033	SALMANLI	430	013	KIRTİK	337
034	TURFULLAR	773	014	KIZIKLI	1805
035	YAĞCIBEDİR	337	015	KURUCAOLUK	191
036	YENİKÖY	688	016	KUYUALANI	240
037	YOLBAŞI	515	017	KUYUÇAK	198
038	YUMRUKLUÇETMİ	369	018	KUYUMCU	568
039	YÜRÜCEKLER	200	019	PELİTKÖY (B)	1660
	TOPLAM-TOTAL	24572	020	SÜBEYLİDERE	467
			021	ŞAHINLER	421
			022	ŞARKÖY	1097
1	ÇAĞIŞ BUCAĞI		023	TAHTACI	328
000	ÇAĞIŞ (BM)	1117	024	TAYLİELİ	385
001	AKYAR	776	025	YABANCILAR	295
002	BAŞÇEŞME	231	026	YAYLACIK	259
003	ÇİFTLİKKÖY	169	027	YUNUSLAR	284
004	ÇÖMLEKÇİ	741		TOPLAM-TOTAL	14324
005	DEĞİRMENLİ	834			
006	ESENLİ	898			
007	GÜVEMÇETMİ	921	1	ARMUTOVA BUCAĞI	
008	KÜÇÜKYENİKÖY	373	000	ARMUTOVA (BM) (B)	3649
009	ORHANLI	235	001	DURUNLU	275
010	YEŞİLDERE	190	002	HACİBOZLAR	144
	TOPLAM-TOTAL	6485	003	HACİHÜSEYİNLER	1000
			004	HACIOĞLU	476

İLİ : 10 BALIKESİR
 PROVINCE OF

3 - İLÇE, BUCAK VE KÖY MUHTARLIKLARI İTİBARIYLA NÜFUS SAYISI

POPULATION BY DISTRICT / SUB-DISTRICT AND VILLAGES

İDARİ BİRİMLER		NÜFUS	İDARİ BİRİMLER		NÜFUS
ADMINISTRATIVE UNITS		POPULATION TOPLAM-TOTAL	ADMINISTRATIVE UNITS		POPULATION TOPLAM-TOTAL
005	HACIOSMAN	419	002	ARIKLAR	299
006	KEREMKÖY	356	003	ÇALTICAK	145
007	KUBAŞLAR	179	004	ÇAMHARMAN	187
008	KUMGEDİK	183	005	DEMİRCİLER	389
009	ULUBEYLER	1352	006	DEREKÖY	223
	TOPLAM-TOTAL	8033	007	DOĞANCILAR	281
			008	EMEKSİZ	325
			009	HİNDİKLER	193
	BUCAK VE KÖYLER TOPLAMI	22357	010	HOPANLAR	118
05	BURHANİYE İLÇESİ TOPLAMI	39670	011	KARAGÖZ	346
			012	KARDEŞLER	298
06	DURSUNBEY İLÇESİ		013	KAZIMIYE	167
	ŞEHİR	11222	014	KIZILÖZ	189
			015	KUZKÖY	272
0	MERKEZ BUCAĞI		016	KÜÇÜKAKÇAALAN	425
001	ADAÖREN	521	017	MAHMUTÇA	144
002	AKBAŞLAR	638	018	ÖRENKÖY	185
003	AKYAYLA	292	019	POYRACIK	240
004	ALACAĞ	399	020	RAMAZANLAR	403
005	AŞAĞIMUSALAR	560	021	RESÜLLER	252
006	AŞAĞIYAĞCILAR	456	022	SARISİPAHİLER	291
007	AZİZE	526	023	SİNEKLER	264
008	BAYIRYÜZÜGÜNEY	566	024	TEZLİK	213
009	BEYEL	366	025	YUNUSLAR	192
010	BOYALICA	278		TOPLAM-TOTAL	6702
011	BÜYÜKAKÇAALAN	540	2	KAVACIK BUCAĞI	
012	ÇAMKÖY	480	000	KAVACIK (BM)	866
013	ÇANAKÇI	796	001	BEYCE	377
014	ÇATALÇAM	474	002	ÇAKIRCA	515
015	ÇELİKLER	173	003	ERİCEK	287
016	ÇINARKÖY	444	004	GÖLCÜK	249
017	DEĞİRMENCİLER	216	005	HAMZACIK	775
018	DELİCE	1043	006	KARAKAYA	152
019	DURABEYLER	1076	007	MAHMUDIYE	154
020	GAZELLİDERE	147	008	MEYDANÇAYIRI	159
021	GÖBÜL	908	009	MİCİRLAR	537
022	GÖKÇEPİNAR	185	010	ODAKÖY	667
023	GÜŞÜ	1093	011	SÜLELER	559
024	HACİAHMETPINARI	216	012	ŞABANLAR	725
025	HACILAR	219	013	UMURLAR	330
026	HACİÖMERLER	340	014	VELİLER	352
027	HASANLAR	171		TOPLAM-TOTAL	6704
028	HONDULAR	270			
029	İŞIKLAR	365	3	KİREÇ BUCAĞI	
030	İSMAİLLER	580	000	KİREÇ (BM)	348
031	KARAMANLAR	328	001	AKÇAGÜNEY	343
032	KARAPINAR	281	002	DADA	368
033	KARYAĞMAZ	885	003	GÜRLEYEN	135
034	KAVAKKÖY	336	004	İŞIKLAR	356
035	KIZILCADERE	226	005	KUMLU	249
036	KIZILÖZ	343	006	KÜÇÜKLER	294
037	KURTLAR	304	007	NAİPLER	105
038	OSMANIYE	464	008	SARNIÇKÖY	703
039	REŞADİYE	189	009	SEBİLLER	153
040	SAÇAYAK	285	010	TAŞKESİĞİ	586
041	SAĞIRLAR	1324		TOPLAM-TOTAL	3640
042	SAKIZKÖY	494			
043	SELİMAĞA	1346		BUCAK VE KÖYLER TOPLAMI	41501
044	SİNDERLER	277	06	DURSUNBEY İLÇESİ TOPLAMI	52723
045	TAFAK	454			
046	TAŞKESİĞİ	326	07	EDREMİT İLÇESİ	
047	TEPEKÖY	423		ŞEHİR	30159
048	TURNACIK	411			
049	YASSIÖREN	838	0	MERKEZ BUCAĞI	
050	YUKARIMUSALAR	356	001	BEYOBA	268
051	YUKARIYAĞCILAR	227	002	BOSTANCI	1053
	TOPLAM-TOTAL	24455	003	ÇAMCI	608
1	GÖKÇEDAĞ BUCAĞI				
000	GÖKÇEDAĞ (BM)	467			
001	ALAGÜNEY	194			

3 - İLÇE, BUCAK VE KÖY MUHTARLIKLARI İTİBARIYLA NÜFUS SAYISI
POPULATION BY DISTRICT / SUB-DISTRICT AND VILLAGES

İDARI BİRİMLER		NÜFUS	İDARI BİRİMLER		NÜFUS	
ADMINISTRATIVE UNITS		POPULATION TOPLAM-TOTAL	ADMINISTRATIVE UNITS		POPULATION TOPLAM-TOTAL	
2	SARIKÖY	BUCAĞI	025	TEMAŞALIK	371	
000	SARIKÖY (BM) (B)	5164	026	TEPEOBA	499	
001	ARMUTLU	215		TOPLAM-TOTAL	16557	
002	AYVALIDERE	130		BUCAK VE KÖYLER TOPLAMI	16557	
003	ÇİĞMİŞ	190	10	HAVRAN	İLÇESİ TOPLAMI	26318
004	ÇİFTEÇEŞMELER	594				
005	DEREKÖY	421	11	İVRİNDİ	İLÇESİ	
006	DIŞBUDAK	214		ŞEHİR	5247	
007	GEBEÇİNAR	709				
008	GELGEÇ	288	0	MERKEZ	BUCAĞI	
009	GEYİKLİ	326	001	AKÇAL	195	
010	GÜNDOĞAN	1745	002	AŞAĞIOBA	302	
011	HAFIZHÜSEYİNBEY	1200	003	BOZÖREN	1133	
012	HAVUTÇA	506	004	BÜYÜKFINDIK	417	
013	HODUL	586	005	ÇAPARLIPATLAK	218	
014	KAVAKALANI	175	006	ÇUKUROBA	273	
015	KINALAR	503	007	ERDEL	320	
016	TAHTALI	55	008	EREKLİKÖMÜRÇÜ	165	
017	TURPLU	329	009	GEÇMİŞ	505	
018	ULUKIR	763	010	GÖKÇELER	395	
	TOPLAM-TOTAL	14113	011	GÖZLÜÇAYIR	431	
3	TÜTÜNCÜ	BUCAĞI	012	HÜSEYİNBEYOBASI	445	
000	TÜTÜNCÜ (BM)	704	013	KALEOBA	174	
001	ALAŞAR	233	014	KARAÇEBİŞ	807	
002	ÇAKMAK	364	015	KINIK	387	
003	ÇALICA	217	016	KOCAELİ	728	
004	ÇINARLI	198	017	KOCAOBA	531	
005	ÇİFTLİKALANI	32	018	KÜÇÜKFINDIK	232	
006	ÇOBANHAMİDİYE	490	019	KÜÇÜKYENİCE	591	
007	KALBURCU	278	020	OKÇULAR	474	
008	KAPLANOBASI	98	021	OSMANLAR	775	
009	KAVAKOBA	213	022	SARIÇA	228	
010	KOÇBAYIRI	113	023	TOPUZLAN	875	
011	KÜPÇİKTİ	211	024	YAŞLILAR	864	
012	ÖMERLER	157		TOPLAM-TOTAL	11465	
013	SUÇIKTI	212				
	TOPLAM-TOTAL	3520				
	BUCAK VE KÖYLER TOPLAMI	41472				
09	GÖNEN	İLÇESİ TOPLAMI	1	GÖKÇEYAZI	BUCAĞI	
		63562	000	GÖKÇEYAZI (BM) (B)	1736	
10	HAVRAN	İLÇESİ	001	AKÇALÖREN	276	
	ŞEHİR	9761	002	GÖMENİÇ	261	
			003	KIRAZKÖY	183	
			004	SOFULAR	456	
			005	SOĞANBÜKÜ	779	
			006	YAREN	203	
				TOPLAM-TOTAL	3894	
0	MERKEZ	BUCAĞI				
001	BÜYÜKDERE	2237	2	KAYAPA	BUCAĞI	
002	BÜYÜKŞAPÇI	536	000	KAYAPA (BM)	1416	
003	ÇAKIRDERE	335	001	ÇATALAN	402	
004	ÇAMDİBİ	1418	002	ÇİÇEKLİ	330	
005	ÇAMLIKKÖY	1038	003	ÇUKURLAR	379	
006	DEREDÖREN	371	004	İLİCAKPINAR	118	
007	EĞMİR	455	005	OSMANKÖY	369	
008	ESELER	300	006	PELİTÖREN	280	
009	FAZLİCA	809	007	SARIPINAR	350	
010	HALAÇLAR	1111	008	SUSUZYAYLA	399	
011	HALILAR	295		TOPLAM-TOTAL	4043	
012	HÜSEYİNBEŞELER	392				
013	İNÖNÜ	328	3	KORUCU	BUCAĞI	
014	KALABAK	820	000	KORUCU (BM) (B)	1812	
015	KARALAR	181	001	AYAKLI	476	
016	KARAOĞLANLAR	268	002	BÜYÜKİLİCA	244	
017	KOBAKLAR	561	003	BÜYÜKYENİCE (B)	2297	
018	KOCADAĞ	406	004	ÇAKMAK	320	
019	KÖYLÜCE	705	005	ÇARKACI	409	
020	KÜÇÜKDERE	1074				
021	KÜÇÜKŞAPÇI	1023				
022	SARNIÇKÖY	479				
023	TARLABAŞI	373				
024	TAŞARASI	172				

3 - İLÇE, BUCAK VE KÖY MUHTARLIKLARI İTİBARIYLA NÜFUS SAYISI

POPULATION BY DISTRICT / SUB-DISTRICT AND VILLAGES

İDARİ BİRİMLER		NÜFUS	İDARİ BİRİMLER		NÜFUS
ADMINISTRATIVE UNITS		POPULATION TOPLAM-TOTAL	ADMINISTRATIVE UNITS		POPULATION TOPLAM-TOTAL
006	ÇELİMLER	154			
007	ÇOBANLAR	248			
008	DEĞİRMENBAŞI	442			
009	DEMİRCİLER	180	1	DURAK	BUCAĞI
010	DÜŞEME	440	000	DURAK (BM)	172
011	GEBEÇİNAR	360	001	BÜKDERE	1117
012	GÜMELİ	747	002	BÜYÜKKATRANCI	397
013	HACİAHMETLER	101	003	ÇALKANDIL	332
014	HAYDARKÖY	246	004	DALKÖY	311
015	İKİZCE	268	005	GÖKKÖY	617
016	KAŞAĞIL	449	006	İSAALANI	1059
017	KILÇILAR	199	007	KAYACIKLAR	170
018	KINAKÖY	74	008	KAYALİ	226
019	KIPIKLAR	219	009	KEPEKLER	242
020	KIŞLADERE	297	010	KIZILOLUK	242
021	KUŞDERE	251	011	KÜÇÜKKATRANCI	267
022	KÜÇÜKİLİCA	219	012	MESTANLAR	345
023	MALLICA	707	013	ÖRENCİK	236
024	TAŞDİBİ	250	014	ÖRENHARMAN	335
025	YÜREKLİ	594	015	PIYADE	376
	TOPLAM-TOTAL	12003	016	SAYACIK	537
			017	SEÇDERE	327
			018	TUZAK	314
			019	YAYLABAŞI	648
				TOPLAM-TOTAL	8270
	BUCAK VE KÖYLER TOPLAMI	31405			
11	İVRİNDİ İLÇESİ TOPLAMI	36652			
				BUCAK VE KÖYLER TOPLAMI	26725
12	KEPSUT İLÇESİ		12	KEPSUT İLÇESİ TOPLAMI	32145
	ŞEHİR	5420			
			13	MANYAS İLÇESİ	
0	MERKEZ			ŞEHİR	5077
001	AHMETÖLEN	224			
002	AKÇAKERTİL	232	0	MERKEZ	BUCAĞI
003	AKÇAKÖY	467	001	BOĞAZPINAR	1043
004	ALAGÜNEY	251	002	BÖLCEAĞAÇ	946
005	ARMUTLU	346	003	CUMHURİYET	234
006	BAŞTEPE	294	004	ÇAMLI	916
007	BEKTAŞLAR	314	005	ÇATALTEPE	164
008	BEYKÖY	756	006	ÇAVUŞKÖY	624
009	DANAHIŞAR	521	007	DEREKÖY	207
010	DARIÇUKURU	277	008	ERİCEK	292
011	DEDEKAŞI	351	009	ESKİÇATAL	767
012	DERELİ	300	010	EŞEN	346
013	DOMBAYDERE	141	011	HAYDARKÖY	540
014	EŞELER	612	012	HEKİM	301
015	EYÜPBÜKÜ	244	013	İRŞADİYE	67
016	GÖBEL	134	014	KALFA	135
017	HOTAŞLAR	2046	015	KAPAKLI	421
018	KALBURCU	603	016	KAYACA	372
019	KANSIZ	288	017	KIZIK	591
020	KARAĞAÇ	260	018	KIZILKÖY (B)	1984
021	KARACAÖREN	214	019	KOÇOĞLU	446
022	KARAÇALTI	468	020	KUBAŞ	125
023	KARAGÖZ	509	021	KULAKKÖY	952
024	KARAHALİLLER	386	022	KUTLUDERE	22
025	KEÇİDERE	525	023	PEYİNİRKUYUSU	418
026	MAHMUDİYE	904	024	SÖBÜKSU	393
027	MEHMETLER	148	025	TEPECİK	523
028	MEZİTLER	241	026	YAYLAKÖY	107
029	NUSRET	661	027	YENİKÖY	532
030	OSMANİYE	898		TOPLAM-TOTAL	13468
031	OVACIK	135			
032	ÖRENLİ	587	1	DARICA	BUCAĞI
033	RECEPKÖY	374	000	DARICA (BM)	638
034	SARAÇKÖY	650	001	DEĞİRMENBOĞAZI	205
035	SARIÇAYIR	68	002	HACİİBRAHİMPINARI	183
036	SARIFAKILAR	397	003	HACİOSMAN	173
037	SERÇEÜREN	825	004	HACİYAKUP	117
038	SERVETKÖY	370	005	İŞIKLAR	222
039	ŞEREMETLER	551	006	KARAKABAĞAÇ	193
040	TEKKEİŞIKLAR	329			
041	TILKICIK	115			
042	YOĞUNOLUK	439			
	TOPLAM-TOTAL	18455			

3 - İLÇE, BUCAK VE KÖY MUHTARLIKLARI İTİBARIYLA NÜFUS SAYISI

POPULATION BY DISTRICT / SUB-DISTRICT AND VILLAGES

İDARI BİRİMLER		NÜFUS	İDARI BİRİMLER		NÜFUS	
ADMINISTRATIVE UNITS		POPULATION TOPLAM-TOTAL	ADMINISTRATIVE UNITS		POPULATION TOPLAM-TOTAL	
007	NECİPKÖY	342	010	YOLCUPINARI	123	
008	ÖRENKÖY	48		TOPLAM-TOTAL	5359	
	TOPLAM-TOTAL	2121		BUCAK VE KÖYLER TOPLAMI	15219	
2	ŞEVKETİYE		14	SAVAŞTEPE	İLÇESİ TOPLAMI	23585
000	ŞEVKETİYE (BM)	703				
001	AKÇAOVA	1044	15	SINDIRGI	İLÇESİ	
002	ÇAKIRCA	580		ŞEHİR	9536	
003	DOĞANCI	177				
004	DURA	555	0	MERKEZ	BUCAĞI	
005	HAMAMLI	806	001	AKTAŞ	371	
006	KALEBAYIRI	511	002	ALACAATLI	1040	
007	KOCAGÖL	989	003	ALAKIR	448	
008	SALUR (B)	2194	004	ARMUTLU	610	
009	SÜLEYMANLI	796	005	ARSLANDEDE	823	
	TOPLAM-TOTAL	8355	006	BAYIRLI	372	
	BUCAK VE KÖYLER TOPLAMI	23944	007	BÜYÜKDAĞDERE	985	
13	MANYAS	İLÇESİ TOPLAMI	29021	008	ÇAKILLI	409
				009	ÇALTILI	53
14	SAVAŞTEPE	İLÇESİ		010	ÇAYGÖREN	312
	ŞEHİR	8366		011	CELEBİLER	396
				012	ÇOTURTEPE	316
0	MERKEZ	BUCAĞI		013	DANAÇAYIRI	90
001	AKPINAR	302		014	HISARALAN	540
002	ARDIÇLI	230		015	İLİCA	1041
003	AŞAĞIDANIŞMENT	318		016	İŞIKLAR	1203
004	BEYKÖY	145		017	İBİLLER	854
005	BOZALAN	192		018	KARAAĞAÇ	501
006	ÇAMURLU	116		019	KARAGÜR	454
007	ÇAVLI	189		020	KEPEZ	357
008	ÇİFTLİKDERE	192		021	KERTİL	418
009	DEVEÖREN	178		022	KINIK	1066
010	DİKMELER	336		023	KIRANKÖY	225
011	EYERCİ	290		024	KIZILGÜR	295
012	GÜVEMKÜÇÜKTARLA	686		025	KOCABEY	565
013	HİDIRBALI	121		026	KOCAKONAK	628
014	İSADERE	439		027	KOCASINAN	598
015	KALEMKÖY	134		028	KOZLU	465
016	KARACALAR	852		029	KÜÇÜKBÜKÜ	485
017	KARAÇAM	415		030	KÜÇÜKDAĞDERE	789
018	KARAPINAR	260		031	MANDIRA	403
019	KOCABİYİKLER	183		032	ORMANIÇI	140
020	KOCAÖREN	110		033	OSMANLAR	1513
021	KURUDERE	373		034	PÜRSÜNLER	717
022	MECİDİYE	419		035	SİNANDEDE	235
023	PELİTCİK	338		036	SÜLLER	829
024	SOĞUCAK	449		037	ŞAHİNKAYA	317
025	SÖĞÜTÇÜK	353		038	TAŞKÖY	510
026	SÖĞÜTLÜGÜZLER	243		039	UMURLAR	1531
027	TAVŞANCIK	386		040	YAYLABAYIR	960
028	YAZÖREN	233		041	YAYLACIK	266
029	YEŞİLHİSAR	874		042	YOLCUPINAR	219
030	YUKARIDANIŞMENT	252		043	YUSUFÇAM	743
031	YUNAKDERE	252		044	YUREĞİL	2130
	TOPLAM-TOTAL	9860		TOPLAM-TOTAL	27222	
1	SARIBEYLER	BUCAĞI	1	DÜVERTEPE	BUCAĞI	
000	SARIBEYLER (BM) (B)	3380	000	DÜVERTEPE (BM)	1136	
001	ÇUKURÇAYIR	99	001	ALAYAKA	866	
002	ESENKÖY	281	002	BULAK	362	
003	GÜVEM	179	003	ÇAMALANI	970	
004	KONGURCA	139	004	ÇAYIRKÖY	211	
005	KOVUKYURT	183	005	ÇIKRIKÇI	536	
006	MADENMEZARI	234	006	DEDELER	531	
007	MİNNETLER	467	007	DERECİKÖREN	1045	
008	SITMAPINAR	140	008	DEVLETİBABA	479	
009	TÜREDİLER	134	009	DÜŞÜNCÜLER	920	
			010	GÖZÖREN	419	
			011	İZZETTİN	562	
			012	KARACALAR	523	

İLİ : 10 BALIKESİR
PROVINCE OF

3 - İLÇE, BUCAK VE KÖY MUHTARLIKLARI İTİBARIYLA NÜFUS SAYISI

POPULATION BY DISTRICT, SUB-DISTRICT AND VILLAGES

İDARİ BİRİMLER		NÜFUS	İDARİ BİRİMLER		NÜFUS	
ADMINISTRATIVE UNITS		POPULATION TOPLAM-TOTAL	ADMINISTRATIVE UNITS		POPULATION TOPLAM-TOTAL	
013	KÜRENDERE	731	002	ASMALIDERE	299	
014	MUMÇUKÖY	836	003	DANAVELİ	637	
015	PELİTÖREN	283	004	DEMİRKAPI	771	
016	ŞAPÇI	394	005	EMİNPINARI	352	
	TOPLAM-TOTAL	10804	006	GÖKÇEDERE	348	
			007	KAYALIDERE	172	
2	GÖLCÜK		008	KIRAZKÖY	170	
000	GÖLCÜK (BM)	1895	009	ODALIDAM	164	
001	AKÇAKISRAK	710	010	REŞADİYE	929	
002	EĞRİDERE	575		TOPLAM-TOTAL	5017	
003	EŞMEDERE	551		BUCAK VE KÖYLER TOPLAMI	26853	
004	HALKAPINAR	108	16	SUSURLUK	İLÇESİ TOPLAMI	43427
005	KARAKAYA	822				
	TOPLAM-TOTAL	4661		BALIKESİR	İLİ TOPLAMI	910282
	BUCAK VE KÖYLER TOPLAMI	42687				
15	SINDIRGI	İLÇESİ TOPLAMI				
		52223				
16	SUSURLUK	İLÇESİ				
	ŞEHİR	16574				
0	MERKEZ	BUCAĞI				
001	AZİZİYE	119				
002	BABAKÖY	759				
003	BALIKLIDERE	974				
004	BOZEN	573				
005	BUZAĞILIK	307				
006	DEREKÖY	1009				
007	DUMANKÖY	190				
008	EKİNLİK	95				
009	GÖKÇEAŞAÇ	300				
010	GÜNAYDIN	508				
011	GÜRECE	492				
012	İCLALİYE	193				
013	KALFAKÖY	192				
014	KARAKÖY	496				
015	KARAPÜRÇEK (B)	2249				
016	KAYIKÇI	1205				
017	KOCAPINAR	231				
018	KULAT	221				
019	KURUCAOLUK	249				
020	PAŞAKÖY	257				
021	SÖĞÜTÇAYIRI	755				
022	SULTANÇAYIRI	479				
023	SÜLECİK	99				
024	TÜTÜNLÜK	20				
025	YAĞCI	489				
026	YAHYAKÖY	543				
027	YAYLAÇAYIRI	604				
028	YILDIZ	1037				
	TOPLAM-TOTAL	14645				
1	GÖBEL	BUCAĞI				
000	GÖBEL (BM) (B)	2646				
001	BEYKÖY	666				
002	İLİCABOĞAZI	324				
003	KEPEKLER	201				
004	MURADİYE	1191				
005	OKÇUGÖL	333				
006	SÖVE	1037				
007	ÜMITELİ	793				
	TOPLAM-TOTAL	7191				
2	ÖMERKÖY	BUCAĞI				
000	ÖMERKÖY (BM)	736				
001	ALİBEY	439				

11 - BİLECİK

İlî : 11 BİLECİK
PROVINCE OF

1 - İLÇELERE GÖRE ŞEHİR VE KÖY NÜFUSLARI İLE İLİN YÜZÖLÇÜMÜ VE NÜFUS YOĞUNLUĞU
CITY AND VILLAGE POPULATION BY DISTRICTS AREA AND DENSITY BY PROVINCES

İLÇELER DISTRICTS	TOPLAM TOTAL	ŞEHİRLER NÜFUSU CITY POPULATION	KÖYLER NÜFUSU VILLAGE POPULATION	YÜZÖLÇÜMÜ AREA KM2 (*)	NÜFUS YOĞUNLUĞU DENSITY
TOPLAM - TOTAL	160909	71521	89388	4307	37
00 MERKEZ İLÇE PROVINCE CENTER ...	39322	18506	20816		
01 BOZÜYÜK	40588	25130	15458		
02 GÖLPAZARI	22296	5989	16307		
03 OSMANELİ	16682	7515	9167		
04 PAZARYERİ	16274	5991	10283		
05 SÖĞÜT	25747	8390	17357		

* YÜZÖLÇÜMÜNE GÖLLER DAHİL DEĞİLDİR.

*LAKES ARE EXCLUDED

İLİ : 11 BİLECİK
PROVINCE OF

2 - NÜFUS GRUPLARINA GÖRE KÖY SAYISI VE NÜFUS TOPLAMLARI
NUMBER OF VILLAGES AND TOTAL INHABITANTS BY POPULATION GROUPS

NÜFUS GRUPLARI POPULATION GROUPS	KÖY SAYISI NUMBER OF VILLAGES	NÜFUS TOPLAMI TOTAL POPULATION
GENEL TOPLAM GENERAL TOTAL	255	89388
TOPLAM - TOTAL - 2000	252	82751
- 50	2	60
51 - 100	24	1928
101 - 150	34	4354
151 - 200	46	8002
201 - 250	25	5661
251 - 300	25	6894
301 - 400	28	9771
401 - 500	21	9413
501 - 750	29	16911
751 - 1000	11	9649
1001 - 1250	3	3190
1251 - 1500	1	1436
1501 - 1750	0	0
1751 - 2000	3	5482
TOPLAM - TOTAL 2001 - 5000	3	6637
2001 - 2250	2	4110
2251 - 2500	0	0
2501 - 2750	1	2527
2751 - 3000	0	0
3001 - 3250	0	0
3251 - 4000	0	0
4001 - 5000	0	0
5001 +	0	0

ŞEHİR : İL VE İLÇE MERKEZLERİNİN BE-
LEDİYE SINIRLARI İÇİNDE KALAN
ALAN.

CITY : AREA WITHIN THE MUNICIPAL
BOUNDARIES OF PROVINCE
AND DISTRICT CENTERS.

KÖY : İL VE İLÇE MERKEZLERİNİN BE-
LEDİYE SINIRLARI DIŞINDA KALAN
BUCAK VE KÖY MUHTARLIKLARI.

VILLAGE : SUB-DISTRICT AND MUH-
TARLIKS OUTSIDE THE MUNI-
CIPAL BOUNDARIES OF PRO-
VINCE AND DISTRICT CEN-
TERS.

İLİ : 11 BİLECİK
PROVINCE OF

3 - İLÇE, BUCAK VE KÖY MUHTARLIKLARI İTİBARIYLA NÜFUS SAYISI
POPULATION BY DISTRICT, SUB-DISTRICT AND VILLAGES

İDARİ BİRİMLER		NÜFUS	İDARİ BİRİMLER		NÜFUS	
ADMINISTRATIVE UNITS		POPULATION TOPLAM-TOTAL	ADMINISTRATIVE UNITS		POPULATION TOPLAM-TOTAL	
010	BÜYÜKSUSUZ	159				
011	BÜYÜKSÜRMELİ	143	ŞEHİR		7515	
012	ÇENGELLER	206				
013	ÇIMIŞKI	189				
014	ÇİFTLİK	156	0	MERKEZ	BUCAĞI	
015	ÇUKURÖREN	79	001	ADLIYE	115	
016	DEMİRHANLAR	229	002	AĞLAN	479	
017	DERECİKÖREN	120	003	AKÇAPINAR	335	
018	DERELİ	128	004	AVDAN	185	
019	DOĞANCILAR	159	005	BALÇIKHİSAR	300	
020	DOKUZ	141	006	BELENALAN	436	
021	GÖKÇELER	213	007	BEREKET	153	
022	GOLDAĞI	54	008	BORCAK	129	
023	GÖZAÇANLAR	122	009	BOYUNKAYA	256	
024	HACIKÖY	95	010	BÜYÜKYENİCE	393	
025	HAMİDİYE	63	011	ÇİCİLER	232	
026	İNCİRLİ	176	012	ÇERKEŞLİ	539	
027	KARAAĞAÇ	227	013	ÇİFTLİK	137	
028	KARAAHMETLER	104	014	DEREYÜRÜK	111	
029	KARACALAR	101	015	DÜZMEŞE	503	
030	KASIMLAR	279	016	ERİCEK	297	
031	KAVAK	437	017	GÜNÜÖREN	181	
032	KESKİN	91	018	HİSARCİK	542	
033	KÖPRÜCEK	301	019	KAZANCI	191	
034	KURŞUNLU	516	020	KIZILOZ	194	
035	KUŞÇADREN	174	021	MEDETLİ	663	
036	KÜÇÜKSUSUZ	182	022	OĞULPAŞA	641	
037	KÜÇÜKYENİCE	238	023	ORHANIYE	153	
038	KÜMBET	312	024	SARIYAZI	253	
039	SARIHACILAR	99	025	SELÇİK	515	
040	SOFTALAR	160	026	SELİMİYE	514	
041	SÖĞÜTÇÜK	332	027	SÖĞÜCAKPINAR	720	
042	ŞAHİNLER	162		TOPLAM-TOTAL	9167	
043	TAŞÇIHAZIR	146				
044	TONGURLAR	248				
045	TÜRKMEN	376		BUCAK VE KÖYLER TOPLAMI	9167	
046	UYUK	311				
047	ÜZÜMLÜ	556	03	OSMANELİ	İLÇESİ TOPLAMI	16682
	TOPLAM-TOTAL	9990				
			04	PAZARYERİ	İLÇESİ	
1	YENİPAZAR		ŞEHİR		5991	
000	YENİPAZAR (BM)	1006				
001	AŞAĞIBOĞAZ	200				
002	AŞAĞIÇAYLI	139	0	MERKEZ	BUCAĞI	
003	BELENÖREN	274	001	AHMETLER	630	
004	BELKESE	354	002	ALINCA	96	
005	CAFERLER	274	003	ARAPDEDE	485	
006	ÇÖTE	136	004	ARPADERE	203	
007	DANIŞMENT	177	005	BAHÇESULTAN	190	
008	DEREKÖY	76	006	BOZCAARMUT	809	
009	DOĞUBELENÖREN	126	007	BULDUK	179	
010	ESENKÖY	301	008	BURÇALIK	211	
011	GÖKÇEÖZÜ	188	009	BÜYÜKELMALI	310	
012	KARAAHASANLAR	204	010	DEMİRKÖY	949	
013	KATRAN	249	011	DEREKÖY	773	
014	KAVACIK	286	012	DÜLGEROĞLU	189	
015	KUŞÇA	141	013	ESEMEN	91	
016	KÜKÜRT	283	014	FIRINLAR	415	
017	NASUHLAR	160	015	GÜDE	416	
018	SELİM	503	016	GÜMÜŞDERE	440	
019	SORGUNCUKAHLER	258	017	GÜNYURDU	525	
020	TOHURLAR	136	018	KARADEDE	362	
021	ULUCAK	61	019	KARAKÖY	862	
022	YUKARIBOĞAZ	343	020	KINIK	697	
023	YUKARIÇAYLI	179	021	KÜÇÜKELMALI	691	
024	YUMAKLI	263	022	NAZİFPAŞA	161	
	TOPLAM-TOTAL	6317	023	SARIDAYI	538	
			024	SARNIÇ	61	
				TOPLAM-TOTAL	10283	
	BUCAK VE KÖYLER TOPLAMI	16307				
02	GÖLPAZARI	İLÇESİ TOPLAMI			22296	
03	OSMANELİ	İLÇESİ				

İli : 11 BİLECİK
PROVINCE OF

3 - İLÇE, BUCAK VE KÖY MUHTARLIKLARI İTİBARIYLA NÜFUS SAYISI
POPULATION BY DISTRICT, SUB-DISTRICT AND VILLAGES

İDARİ BİRİMLER	NÜFUS	İDARİ BİRİMLER	NÜFUS
ADMINISTRATIVE UNITS	POPULATION TOPLAM-TOTAL	ADMINISTRATIVE UNITS	POPULATION TOPLAM-TOTAL
BUCAK VE KÖYLER TOPLAMI	10283		
04 PAZARYERİ İLÇESİ TOPLAMI	16274		
05 SÜBÜT İLÇESİ			
ŞEHİR	8390		
0 MERKEZ BUCAĞI			
001 AKCASU	225		
002 BORCAK	522		
003 ÇALTI (B)	2065		
004 DEREBOYU	236		
005 DORUK	74		
006 DÖMEZ	284		
007 DUDAŞ	217		
008 DÜZDAĞ	156		
009 GEÇİTLİ	340		
010 GÜNDÜZBEY	102		
011 HAMİTABAT	371		
012 HAYRİYE	35		
013 KAYABALI	228		
014 KEPEN	354		
015 KIZILSARAY	124		
016 KÜRE	1436		
017 OLUKLU	445		
018 ORTACA	338		
019 RIZAPAŞA	81		
020 SAVCIBEY	131		
021 SIRHOCA	244		
022 TUZAKLI	990		
023 YEŞİLYURT	407		
024 ZEMZEMİYE	526		
TOPLAM-TOTAL	9931		
1 İNHİSAR BUCAĞI			
000 İNHİSAR (BM)	1762		
001 AKKÖY	536		
002 AKKUM	179		
003 ÇAYKÖY	300		
004 HARMANKÖY	730		
005 İHİSARCIK	240		
006 KARAAĞAÇ	187		
007 KOYUNLU	483		
008 MURATÇA	25		
009 SAMRI	1086		
010 TARPAK	909		
011 TOZMAN	545		
012 YAKACIK	444		
TOPLAM-TOTAL	7426		
BUCAK VE KÖYLER TOPLAMI	17357		
05 SÜBÜT İLÇESİ TOPLAMI	25747		
BİLECİK İLİ TOPLAMI	160909		



12 - BİNGÖL

İLİ

: 12 BİNGÖL

PROVINCE OF

1 - İLÇELERE GÖRE ŞEHİR VE KÖY NÜFUSLARI İLE İLİN YÜZÖLÇÜMÜ VE NÜFUS YOĞUNLUŞU
CITY AND VILLAGE POPULATION BY DISTRICTS AREA AND DENSITY BY PROVINCES

İLÇELER DISTRICTS	TOPLAM TOTAL	ŞEHİRLER NÜFUSU CITY POPULATION	KÖYLER NÜFUSU VILLAGE POPULATION	YÜZÖLÇÜMÜ AREA KM2 (*)	NÜFUS YOĞUNLUŞU DENSITY
TOPLAM - TOTAL	241548	61199	180349	8125	30
00 MERKEZ İLÇE PROVINCE CENTER ...	86988	34024	52964		
01 GENÇ	42610	8027	34583		
02 KARLIOVA	32636	5998	26638		
03 KIĞI	48790	4091	44699		
04 SOLHAN	30524	9059	21465		

* YÜZÖLÇÜMÜNE GÖLLER DAHİL DEĞİLDİR.

*LAKES ARE EXCLUDED

İLİ : 12 BİNGÖL
PROVINCE OF

2 - NÜFUS GRUPLARINA GÖRE KÖY SAYIŞI VE NÜFUS TOPLAMLARI
NUMBER OF VILLAGES AND TOTAL INHABITANTS BY POPULATION GROUPS

NÜFUS GRUPLARI POPULATION GROUPS	KÖY SAYISI NUMBER OF VILLAGES	NÜFUS TOPLAMI TOTAL POPULATION
GENEL TOPLAM GENERAL TOTAL	317	160349
TOPLAM - TOTAL - 2000	314	171793
- 50	3	66
51 - 100	7	531
101 - 150	17	2219
151 - 200	18	3177
201 - 250	18	4056
251 - 300	23	6293
301 - 400	54	19010
401 - 500	31	13531
501 - 750	61	36108
751 - 1000	42	35911
1001 - 1250	25	27953
1251 - 1500	7	9457
1501 - 1750	6	9757
1751 - 2000	2	3724
TOPLAM - TOTAL 2001 - 5000	3	8556
2001 - 2250	1	2075
2251 - 2500	1	2385
2501 - 2750	0	0
2751 - 3000	0	0
3001 - 3250	0	0
3251 - 4000	0	0
4001 - 5000	1	4096
5001 +	0	0

ŞEHİR : İL VE İLÇE MERKEZLERİNİN BE-
LEDİYE SINIRLARI İÇİNDE KALAN
ALAN.

CITY : AREA WITHIN THE MUNICIPAL
BOUNDARIES OF PROVINCE
AND DISTRICT CENTERS.

KÖY : İL VE İLÇE MERKEZLERİNİN BE-
LEDİYE SINIRLARI DIŞINDA KALAN
BUCAK VE KÖY MUHTARLIKLARI.

VILLAGE : SUB-DISTRICT AND MUH-
TARLIKS OUTSIDE THE MUNI-
CIPAL BOUNDARIES OF PRO-
VINCE AND DISTRICT CEN-
TERS.

İLİ : 12 BİNGÖL
PROVINCE OF

3 - İLÇE, BUCAK VE KÖY MUHTARLIKLARI İTİBARIYLA NÜFUS SAYISI
POPULATION BY DISTRICT / SUB-DISTRICT AND VILLAGES

İDARİ BİRİMLER		NÜFUS	İDARİ BİRİMLER		NÜFUS
ADMINISTRATIVE UNITS		POPULATION TOPLAM-TOTAL	ADMINISTRATIVE UNITS		POPULATION TOPLAM-TOTAL
00	MERKEZ		2	SANCAK	
	İLÇESİ		000	SANCAK (BM)	757
	ŞEHİR	34024	001	ARICILAR	483
0	MERKEZ		002	BALIKLIÇAY	1017
001	AĞAÇYOLU	170	003	BÜYÜKBASKÖY	793
002	AKDÜRMÜŞ	381	004	GÜNGÖREN	602
003	ALINCİK	34	005	KARAPINAR	910
004	ALİBİR	168	006	KURTULUŞ	165
005	ALTINIŞIK	119	007	KUŞKONDU	372
006	ARDIÇTEPE	301	008	OĞULDERE	305
007	AŞAĞIAKPINAR	178	009	SARIGÜMÜŞ	420
008	AŞAĞIKÖY	576	010	SUDÜĞÜNÜ	1642
009	BALPINAR	57	011	SÜTGÖLÜ	860
010	BİLALOĞLU	372	012	UZUNSAVAT	388
011	BÜYÜKTEKÖREN	559	013	YAYGINÇAYIR	820
012	ÇAYAĞZI	369	014	YAZGÖLÜ	481
013	ÇAYBOYU	351	015	YEŞİLOVA	576
014	ÇELTİKSUYU	1300		TOPLAM-TOTAL	10591
015	ÇEVİRİMPINAR	534			
016	ÇİÇEKDERE	649	3	YAMAÇ	
017	ÇİÇEKYAYLA	252	000	YAMAÇ (BM)	959
018	ÇİRİŞ	371	001	BAHÇELİ	358
019	ÇUKURCA	525	002	DIŞBUDAK	209
020	DİKKÖY	783	003	ERENTEPE	161
021	DİKME	624	004	GÖKDERE	634
022	DÜZYAYLA	130	005	GÜMÜŞLÜ	462
023	EKİNYOLU	1393	006	GÜRPINAR	101
024	GARİP	714	007	KIRAN	501
025	GÖKÇEKANAT	632	008	KIZILTEPE	393
026	GÖZELER	1236	009	OLUKLAR	152
027	GÜVEÇLİ	1138	010	SUVARAN	284
028	HAZİRAN	301	011	YUMAKLI	685
029	İNCESU	777		TOPLAM-TOTAL	4901
030	KARDEŞLER	468			
031	KARTAL	457		BUCAK VE KÖYLER TOPLAMI	52964
032	KILÇADIR	472			
033	KIRKAĞIL	862	00	MERKEZ İLÇESİ TOPLAMI	86988
034	KUMGEÇİT	533			
035	KURUCA	628	01	GENÇ	
036	KURUDERE	609		İLÇESİ	
037	KÜÇÜKTEKÖREN	327		ŞEHİR	8027
038	ORMANARDI	639			
039	ORTAKÖY	132	0	MERKEZ	
040	SANCAKLI	457	001	ARDIÇDİBİ	354
041	ŞABANKÖY	302	002	ÇEVİRME	1102
042	TARBASAN	1193	003	DOĞANCA	785
043	ÜÇYAKA	406	004	KEKLIKDERE	538
044	YELESEN	526	005	SARISAMAN	579
045	YENİKÖY	1129	006	SÜREKLİ	771
046	YEŞİLKÖY	147		TOPLAM-TOTAL	4129
047	YOLÇATI	626			
048	YUKARIAKPINAR	280			
	TOPLAM-TOTAL	25187			
1	AĞAÇELİ		1	SERVİ	
000	İÇPİNAR (BM)	1686	000	SERVİ (BM)	605
001	AĞAÇELİ	966	001	AKÇAYURT	286
002	ALATEPE	704	002	AKTOPRAK	327
003	ÇAVUŞLAR	1627	003	ALAADDİN	522
004	ÇOBANTAŞI	638	004	BAHÇEBAŞI	431
005	DALLITEPE	256	005	ÇAMLIYURT	282
006	ELMALI	1233	006	ÇOBANÇEŞMESİ (*)	0
007	GÖKÇELİ	522	007	DEDEBAĞI	344
008	GÖLTEPESİ	1193	008	DİKPİNAR	150
009	GÖZER	338	009	DİREKLİ	397
010	ILICA	916	010	DOĞANLI	189
011	ORTAÇANAK	373	011	DOLUDERE	370
012	UZUNDERE	551	012	DÜŞEKKAYA	204
013	YENİBAŞLAR	1282	013	ERİCEK	148
	TOPLAM-TOTAL	12285	014	ESKİBAŞ	229
			015	GERÇEKLİ	541
			016	GÖNÜLAÇAN	312

(*) KÖY TÜZEL KİŞİLİSİ DEVAM ETMEKTE OLUP, NÜFUS BULUNMAMAKTADIR - IT IS STILL A LEGAL PERSON WITH NO POPULATION

İLİ : 12 BİNGÖL
 PROVINCE OF

3 - İLÇE, BUCAK VE KÖY MUHTARLIKLARI İTİBARIYLA NÜFUS SAYISI
 POPULATION BY DISTRICT, SUB-DISTRICT AND VILLAGES

İDARİ BİRİMLER	NÜFUS	İDARİ BİRİMLER	NÜFUS
ADMINISTRATIVE UNITS	POPULATION TOPLAM-TOTAL	ADMINISTRATIVE UNITS	POPULATION TOPLAM-TOTAL
017 GÖZERTEPE	263	003 BONCUKGOZE	426
018 GÜNKONDU	567	004 ÇİFTLİKKÖY	270
019 GÜZELDERE	619	005 ÇUKURTEPE	548
020 HARMANCIK	269	006 GEÇİTLİ	401
021 KALEDİBİ	1985	007 HARMANTEPE	178
022 KARCI	112	008 HASANOVA	898
023 KAVAKLI	360	009 ILIPINAR	551
024 MOLLAIBRAHİM	245	010 KANTARKAYA	1164
025 SARIBUDAK	937	011 KARABALÇIK	452
026 SIRMALIOYA	421	012 KARGAPAZARI	1316
027 UÇGÜL	549	013 KAŞIKÇI	307
028 YATANSÖĞÜT	753	014 KAYNAK	395
029 YAYDERE	384	015 KAYNARPINAR	1007
030 YAZILI	259	016 KIRACETEPE	317
031 YELKAYA	283	017 KIZILÇUBUK	830
032 YENİÇEVRE	414	018 KÜMBET	460
TOPLAM-TOTAL	12857	019 MOLLAŞAKIR	510
		020 SAKAGREN	425
		021 SARIKUŞAK	367
2 SÖBÜTLÜ	BUCAĞI	022 SERPMEKAYA	624
000 ÇAYTEPE (BM)	1079	023 SOĞUKPINAR	232
001 BALGOZE	597	024 SUÇATI	476
002 ÇANAKÇI	603	025 TAŞLIÇAY	976
003 DEREKÖY	255	026 TOKLULAR	995
004 DİLEKTAŞI	793	027 TUZLUCA	380
005 GÖZÜTOK	389	028 VİRANŞEHİR	519
006 KEPÇELİ	741	029 YONCALIK	276
007 KOÇSIRTI	756	030 YORGANÇAYIR	779
008 MEŞEDALI	562	TOPLAM-TOTAL	17930
009 ŞEHİTTEPE	293		
010 YAĞIZCA	537	1 GOYNÜK	BUCAĞI
011 YİĞİTBAŞI	593	000 GOYNÜK (BM)	966
TOPLAM-TOTAL	7198	001 AŞAĞIYAHMURLU	410
		002 CİLİGÖL	504
3 YAYLA	BUCAĞI	003 DERİNÇAY	985
000 YAYLA (BM)	1224	004 DEVECİK	349
001 BULGURLUK	533	005 HACILAR	1163
002 BÜYÜKÇAĞ	362	006 KARLICA	400
003 GEYİKDERE	646	007 KIZILBAĞ	414
004 SAĞGOZE	1003	008 SUDURABİ	940
005 SOĞUKPINAR	280	009 YİĞİTLER	1786
006 ŞEHİTKÖY	547	010 YUKARIYAHMURLU	791
007 TARLABAŞI	673	TOPLAM-TOTAL	8708
008 YAZKONAĞI	1129		
009 YENİYAZI	600	BUCAK VE KÖYLER TOPLAMI	26638
010 YOLAÇTI	679	02 KARLIOVA	İLÇESİ TOPLAMI
TOPLAM-TOTAL	7676		32636
		03 KIĞI	İLÇESİ
4 YENİSU	BUCAĞI		
000 YENİSU (BM)	265		
001 BAYIRLI	965	ŞEHİR	4091
002 BİNEKLİ	377		
003 DOĞANEVLER	280	0 MERKEZ	BUCAĞI
004 ELMAGÜNÜ	301	001 AÇIKGÜNEY	515
005 PINARALTI	201	002 AĞAÇOVEN	384
006 SARMAKAYA	334	003 AŞAĞISERİNYER	66
TOPLAM-TOTAL	2723	004 BAKLALI	91
		005 BİLİCE	767
BUCAK VE KÖYLER TOPLAMI	34583	006 ÇANAKÇI	522
01 GENÇ	İLÇESİ TOPLAMI	007 ÇİÇEKTEPE	326
	42610	008 ÇOMAK	243
		009 DALLICA	270
02 KARLIOVA	İLÇESİ	010 DARKÖPRÜ	212
		011 DEMİRDÜŞ	92
ŞEHİR	5998	012 DEMİRKANAT	190
		013 DURANLAR	195
0 MERKEZ	BUCAĞI	014 ESKİKAVAK	572
001 BAĞLIISA	1023	015 EŞME	119
002 BAHÇEKÖY	828	016 GÜNEYAĞIL	184
		017 KADIKÖY	231
		018 KUTLUCA	191
		019 NAÇAKLI	1306

İli : 12 BİNGÖL
 PROVINCE OF

3 - İLÇE, BUCAK VE KÖY MUHTARLIKLARI İTİBARIYLA NÜFUS SAYISI
 POPULATION BY DISTRICT, SUB-DISTRICT AND VILLAGES

İDARİ BİRİMLER		NÜFUS	İDARİ BİRİMLER		NÜFUS
ADMINISTRATIVE UNITS		POPULATION TOPLAM-TOTAL	ADMINISTRATIVE UNITS		POPULATION TOPLAM-TOTAL
020	ÖLMEZ	183	000	YEDİSU (BM) (B)	2385
021	SABIRTASI	344	001	AKIMLI	359
022	SIRMAÇEK	857	002	AYANOĞLU	353
023	TEKBAŞ	130	003	DİNARBEY	250
024	TOPRAKLIK	411	004	ELMALI	756
025	YAZGÖNÜ	621	005	ESKİSALTA	286
026	YUKARISERİNYER	145	006	GELİNPİTEREK	188
	TOPLAM-TOTAL	9167	007	GÜZGÜLÜ	810
			008	KARAPOLAT	240
			009	KAŞIKLI	423
			010	ŞENKÖY	156
			011	YAĞMURPINARI	416
			012	YEŞİLGÖL	331
				TOPLAM-TOTAL	6953
1	ADAKLI (BM) (B) BUCAĞI	4096		BUCAK VE KÖYLER TOPLAMI	44699
000	ADAKLI	136	03	KİŞİ İLÇESİ TOPLAMI	48790
001	AKBİNEK	337			
002	AKTAŞ	427	04	SOLHAN İLÇESİ	
003	ALTINEVLER	1035		ŞEHİR	9059
004	AYSAKLI	632			
005	AYVADÜZÜ	564	0	MERKEZ BUCAĞI	
006	BAGLARPINARI	304	001	ARAKONAK	1938
007	CEVİZLİ	122	002	DİLEKTEPE	822
008	ÇAMLICA	377	003	ELBAŞI	408
009	ÇATMA	1365	004	GÖKSU	308
010	ÇATMAĞLUK	1006	005	HAZARŞAH	1570
011	ÇEVRELİ	666	006	MURATKÖY	730
012	DOĞANKAYA	395	007	MUTLUCA	1679
013	DOLUÇAY	139	008	ŞİMSİRPINAR	1114
014	DÖLÜTEKNE	240	009	YENİDAL	2075
015	ELMAAĞAÇ	333	010	YİĞİTHARMANI	1180
016	ERBAŞLAR	405		TOPLAM-TOTAL	11824
017	ERLER	756			
018	GÖKÇELİ	996	1	YENİBAŞAK (BM) BUCAĞI	865
019	HASBAĞLAR	225	000	YENİBAŞAK	1151
020	İLBEYİ	91	001	ARSLANBEYLİ	1100
021	KABAÇALI	388	002	ASMAKAYA	900
022	KAMIŞGÖLÜ	1173	003	BOZKANAT	452
023	KARAÇUBUK	1495	004	DOĞUYELİ	767
024	KAYNAKDÜZÜ	445	005	ELMASIRTI	356
025	KIRKPINAR	979	006	GELİNTEPE	600
026	KOZLU	386	007	GENÇTAVUS	1076
027	KUŞÇİMENİ	847	008	KALEKÖY	502
028	MERCAN	296	009	KIRIK	826
029	OSMANUŞAĞI	364	010	OYMAPINAR	723
030	SARIDİBEK	812	011	SÜLÜNKAŞ	323
031	SÜTLÜCE	312	012	TARHAN	9641
032	TOPAĞAÇLAR	236		TOPLAM-TOTAL	21465
033	YELDEĞİRMENİ	22380			
	TOPLAM-TOTAL		04	SOLHAN İLÇESİ TOPLAMI	30524
2	YAYLADERE (BM) (B) BUCAĞI	1553		BİNGÖL İLİ TOPLAMI	241548
000	YAYLADERE	141			
001	ALINYAZI	409			
002	AYDINLAR	133			
003	BATIAYAZ	115			
004	BİLEKKAYA	61			
005	BOĞAZKÖY	463			
006	ÇALIKAĞIL	161			
007	ÇATALKAYA	206			
008	ÇAYAĞZI	587			
009	DALBASAN	257			
010	DOĞUCAK	32			
011	GÖKÇEDAL	227			
012	GÜNEŞLİK	187			
013	GÜNLÜK	299			
014	KALKANLI	181			
015	KIRKÖY	225			
016	KORLU	252			
017	SÜRMEKİKOÇ	201			
018	YAVUZTAŞ	73			
019	YAYLABAĞ	436			
020	ZEYNELLİ	6199			
	TOPLAM-TOTAL				
3	YEDİSU BUCAĞI				

13 - BİTLİS

İLİ : 13 BİTLİS
PROVINCE OF

1 - İLÇELERE GÖRE ŞEHİR VE KÖY NÜFUSLARI İLE İLİN YÜZÖLÇÜMÜ VE NÜFUS YOĞUNLUĞU
CITY AND VILLAGE POPULATION BY DISTRICTS AREA AND DENSITY BY PROVINCES

İLÇELER DISTRICTS	TOPLAM TOTAL	ŞEHİRLER NÜFUSU CITY POPULATION	KÖYLER NÜFUSU VILLAGE POPULATION	YÜZÖLÇÜMÜ AREA KM2 (*)	NÜFUS YOĞUNLUĞU DENSITY
TOPLAM - TOTAL	300843	119626	181217	6707	45
00 MERKEZ İLÇE PROVINCE CENTER ...	92174	36073	56101		
01 ADILCEVAZ	27332	12393	14939		
02 AHLAT	28983	11163	17820		
03 HIZAN	38121	4026	34095		
04 MUTKI	35108	4065	31043		
05 TATVAN	79125	51906	27219		

* YÜZÖLÇÜMÜNE GÖLLER DAHİL DEĞİLDİR.

*LAKES ARE EXCLUDED

İLİ : 13 BİTLİS
PROVINCE OF

2 - NÜFUS GRUPLARINA GÖRE KÖY SAYISI VE NÜFUS TOPLAMLARI
NUMBER OF VILLAGES AND TOTAL INHABITANTS BY POPULATION GROUPS

NÜFUS GRUPLARI	KÖY SAYISI	NÜFUS TOPLAMI
POPULATION GROUPS	NUMBER OF VILLAGES	TOTAL POPULATION
GENEL TOPLAM GENERAL TOTAL	277	181217
TOPLAM - TOTAL	- 2000	160868
- 50	0	0
51 - 100	4	270
101 - 150	3	400
151 - 200	21	3648
201 - 250	15	3409
251 - 300	15	4127
301 - 400	35	12219
401 - 500	44	19884
501 - 750	60	36643
751 - 1000	38	33513
1001 - 1250	18	19653
1251 - 1500	11	14742
1501 - 1750	2	3070
1751 - 2000	5	9290
TOPLAM - TOTAL	2001 - 5000	11305
2001 - 2250	3	6331
2251 - 2500	1	2402
2501 - 2750	1	2572
2751 - 3000	0	0
3001 - 3250	0	0
3251 - 4000	0	0
4001 - 5000	0	0
5001 +	1	9044

ŞEHİR : İL VE İLÇE MERKEZLERİNİN BE-
LEDİYE SINIRLARI İÇİNDE KALAN
ALAN.

CITY : AREA WITHIN THE MUNICIPAL
BOUNDARIES OF PROVINCE
AND DISTRICT CENTERS.

KÖY : İL VE İLÇE MERKEZLERİNİN BE-
LEDİYE SINIRLARI DIŞINDA KALAN
BUCAK VE KÖY MUHTARLIKLARI.

VILLAGE : SUB-DISTRICT AND MUH-
TARLIKS OUTSIDE THE MUNI-
CIPAL BOUNDARIES OF PRO-
VINCE AND DISTRICT CEN-
TERS.

3 - İLÇE, BUCAK VE KÖY MUHTARLIKLARI İTİBARIYLA NÜFUS SAYISI

POPULATION BY DISTRICT / SUB-DISTRICT AND VILLAGES

İDARİ BİRİMLER		NÜFUS	İDARİ BİRİMLER		NÜFUS
ADMINISTRATIVE UNITS		POPULATION TOPLAM-TOTAL	ADMINISTRATIVE UNITS		POPULATION TOPLAM-TOTAL
00	MERKEZ	İLÇESİ	020	TAHTALI	348
	ŞEHİR	36073	021	TAŞUŞTU	515
0	MERKEZ	BUCAĞI	022	ÜZÜMVEREN	198
001	AŞAĞIKARABOY	476	023	YAMAÇKÖY	671
002	BASHAN	308	024	YAZIKONAK	311
003	ÇALIDÜZÜ	292	025	YEMİŞVEREN	862
004	DEĞİRMENALTI	822	026	YUKARIKOLBAŞI	390
005	DELİKTAŞ	335		TOPLAM-TOTAL	26181
006	DÖRTAĞAÇ	434	3	NARLIDERE	BUCAĞI
007	İÇMELİ	447	000	NARLIDERE (BM)	914
008	KİREÇTAŞI	808	001	AĞAÇPINAR	258
009	KONUKSAYAR	343	002	ALANIÇI	480
010	KÖMÜR YAKAN	543	003	AYRANCILAR	271
011	TABANOZU	323	004	KARADAĞ	141
012	TATLIKAYNAK	186	005	KARBASTI	167
013	YALNIZÇAMLAR	380	006	SARPKAYA	183
014	YAYGIN	291	007	TANRIYAR	184
015	YOLYAZI	241		TOPLAM-TOTAL	2598
016	YUKARIKARABOY	292	4	SARIKONAK	BUCAĞI
017	YUMURTATEPE	468	000	SARIKONAK (BM)	502
018	YÜCEBAŞ	70	001	AĞAÇDERE	557
	TOPLAM-TOTAL	7059	002	AĞAÇKÖPRÜ	506
1	BÖLÜKYAZI	BUCAĞI	003	AŞAĞIYOLAK	359
000	BÖLÜKYAZI (BM)	1030	004	BEŞKAYNAK	268
001	AKÇALI	425	005	ÇELTİKLİ	335
002	ARIDAĞ	1316	006	CEVİZDALI	151
003	AŞAĞIBALCILAR	505	007	ÇOBANSUYU	457
004	AŞAĞIBÖLEK	330	008	DİKME	319
005	BAŞMAKLI	391	009	DİREKTAŞI	208
006	BAYRAMALAN	429	010	DÜŞKAYA	134
007	BOZTEPE	517	011	ESENBURUN	266
008	DEREAĞZI	630	012	KARINCA	449
009	DOĞRUYOL	869	013	KAYALIBAĞ	259
010	DÜZKÖY	776	014	KINALI	263
011	GEÇİTBAŞI	444	015	KONALGA	188
012	İLİCAK	270	016	ORTAKAPI	402
013	İÇGEÇİT	646	017	UÇANKUŞ	125
014	KEKLIKDÜZÜ	483	018	ÜNALDI	552
015	KOKARSU	513	019	YARÖNÜ	293
016	KONAÇ	315	020	YEŞİLSIRT	439
017	UÇKARDEŞ	943	021	YUKARIYOLAK	166
018	YOLAĞZI	176		TOPLAM-TOTAL	7198
019	YOLALAN	410		BUCAK VE KÖYLER TOPLAMI	56101
020	YOLCULAR	823	00	MERKEZ İLÇESİ TOPLAMI	92174
021	YUKARIBALCILAR	197	01	ADILCEVAZ	İLÇESİ
022	YUKARIBÖLEK	627		ŞEHİR	12393
	TOPLAM-TOTAL	13065	0	MERKEZ	BUCAĞI
2	ÇUKUR	BUCAĞI	001	AŞAĞISÜPHAN	673
000	GÜROYMAK (BM) (9)	9044	002	AYGIRGÖLÜ	174
001	ARPAÇIK	228	003	BAHÇEDERE	992
002	AŞAĞIKOLBAŞI	931	004	CİHANGİR	310
003	BUDAKLI	477	005	ÇANAKYAYLA	848
004	CEVİZYATAĞI	67	006	ERİKBAĞI	345
005	ÇALLI	172	007	GÖLÜSTÜ	158
006	ÇAYARASI	619	008	HARMANTEPE	614
007	ÇITAK	360	009	İPEKÇAYIR	601
008	DEĞİRMENKÖY	1506	010	KARAKOL	204
009	GÖLBAŞI	2106	011	YILDIZKÖY	217
010	GÜNKİRİ	2402	012	YOLÇATI	225
011	GÜZELLİ	894	013	YUKARISÜPHAN	648
012	KALELİ	800		TOPLAM-TOTAL	6009
013	KAVUNLU	161			
014	KEKLIKTEPE	365			
015	KUŞTAŞI	332			
016	ODUNCULAR	1033			
017	ÖZKAVAK	557			
018	SAKLI	397			
019	SÜTDERESİ	435			

İLİ : 13 BİTLİS
 PROVINCE OF

3 - İLÇE, BUCAK VE KÖY MUHTARLIKLARI İTİBARIYLA NÜFUS SAYISI
 POPULATION BY DISTRICT / SUB-DISTRICT AND VILLAGES

İDARİ BİRİMLER		NÜFUS	İDARİ BİRİMLER		NÜFUS
ADMINISTRATIVE UNITS		POPULATION TOPLAM-TOTAL	ADMINISTRATIVE UNITS		POPULATION TOPLAM-TOTAL
005	TOLGALI	362	008	OBUZ	463
006	YANIKÇAKIR	410	009	TOKAÇLI	766
007	YAZIÇIK	454	010	YONCABAŞI	673
008	YUVALIDAM	684		TOPLAM-TOTAL	5802
	TOPLAM-TOTAL	4928			
2	KAVAKBAŞI	BUCAĞI	2	REŞADİYE	BUCAĞI
000	KAVAKBAŞI (BM)	1473	000	YELKENLİ (BM)	687
001	ALKOYUN	328	001	ALACABÜK	1389
002	ARPALISEKİ	1237	002	ANADERE	560
003	BOĞAZÖNÜ	1067	003	BOLALAN	620
004	ÇİŞİR	1000	004	BUDAKLI	757
005	ÇİTLİYOL	1035	005	ÇANAKDÜZÜ	757
006	ERLER	1043	006	ÇAVUŞLAR	514
007	İKİZLER	1772	007	DÖNERTAŞ	1088
008	KAYABAŞI	374	008	DÜZCEALAN	395
009	KOCAİNİŞ	2572	009	GÖLLÜ	931
010	KÜLLÜCE	544	010	GÜNTEPE	559
011	URAN	1101	011	KISIKLI	762
012	YENİDOĞAN	1042	012	KORUKLU	880
013	YUKARIKOYUNLU	2124	013	KOYLUCA	224
	TOPLAM-TOTAL	16712	014	KÖPRÜCEK	625
			015	KURUYAKA	445
			016	KUŞLUCA	507
			017	ORUÇLU	438
			018	SALLICA	693
			019	SARIDAL	914
			020	SUBOYU	479
			021	TOSUNLU	741
			022	YASSICA	465
			023	YEDİVEREN	685
				TOPLAM-TOTAL	16115
				BUCAK VE KÖYLER TOPLAMI	27219
3	MEYDAN	BUCAĞI	05	TATVAN	İLÇESİ TOPLAMI
000	MEYDAN (BM)	642			79125
001	AÇIKALAN	500			
002	BAĞARASI	767			
003	BALLI	386			
004	ÇATALERİK	611			
005	GÜMÜŞKANAT	916			
006	KARABUDAK	525			
007	KAŞIKLI	72			
008	KOVANLI	448			
009	SALMAN	566			
010	TAŞBOĞAZ	193			
011	UZUNYAR	227			
012	ÜÇADIM	273			
	TOPLAM-TOTAL	6126			
	BUCAK VE KÖYLER TOPLAMI	31043			
04	MUTKI	İLÇESİ TOPLAMI			
		35108			
05	TATVAN	İLÇESİ			
	ŞEHİR	51906			
0	MERKEZ	BUCAĞI			
001	ADABAĞ	493			
002	BENEKLİ	717			
003	DALDA	532			
004	KIYIDÜZÜ	1261			
005	KÜLLÜCE	286			
006	ÖRENLIK	152			
007	SARIKUM	1105			
008	ŞENTEPE	430			
009	YUMURTATEPE	326			
	TOPLAM-TOTAL	5302			
1	KUÇUKSU	BUCAĞI			
000	KUÇUKSU (BM)	699			
001	ÇALIDÜZÜ	234			
002	ÇAYIRÖNÜ	339			
003	ÇEVRE	466			
004	DİBEKLİ	661			
005	EĞRİTAŞ	479			
006	KIRKBULAK	425			
007	KOYUNPINARI	597			

14 - BOLU

İLİ : 14 BOLU
PROVINCE OF

1 - İLÇELERE GÖRE ŞEHİR VE KÖY NÜFUSLARI İLE İLİN YÜZÖLÇÜMÜ VE NÜFUS YOĞUNLUĞU
CITY AND VILLAGE POPULATION BY DISTRICTS AREA AND DENSITY BY PROVINCES

İLÇELER DISTRICTS	TOPLAM TOTAL	ŞEHİRLER NÜFUSU CITY POPULATION	KÖYLER NÜFUSU VILLAGE POPULATION	YÜZÖLÇÜMÜ AREA KM2 (*)	NÜFUS YOĞUNLUĞU DENSITY
TOPLAM - TOTAL	504778	143787	360991	11051	46
00 MERKEZ İLÇE PROVINCE CENTER ...	100910	50288	50622		
01 AKÇAKOCA	30430	11962	18468		
02 DÜZCE	199569	45077	154492		
03 GEREDE	65025	13712	51313		
04 GÖYNÜK	21511	4218	17293		
05 KIBRISCIK	8208	1737	6471		
06 MENGEN	18813	4822	13991		
07 MUDURNU	27237	5208	22029		
08 SEBEN	11323	3776	7547		
09 YİĞİLCA	21752	2987	18765		

* YÜZÖLÇÜMÜNE GÜLLER DAHİL DEĞİLDİR.

*LAKES ARE EXCLUDED

İl : 14 BOLU
PROVINCE OF

2 - NÜFUS GRUPLARINA GÖRE KÖY SAYISI VE NÜFUS TOPLAMLARI
NUMBER OF VILLAGES AND TOTAL INHABITANTS BY POPULATION GROUPS

NÜFUS GRUPLARI POPULATION GROUPS	KÖY SAYISI NUMBER OF VILLAGES	NÜFUS TOPLAMI TOTAL POPULATION
GENEL TOPLAM GENERAL TOTAL	792	360991
TOPLAM - TOTAL - 2000	779	316264
- 50	0	0
51 - 100	16	1405
101 - 150	61	7560
151 - 200	96	17029
201 - 250	83	18834
251 - 300	80	22068
301 - 400	148	51113
401 - 500	97	43246
501 - 750	118	71057
751 - 1000	50	42455
1001 - 1250	14	16051
1251 - 1500	6	8206
1501 - 1750	5	8046
1751 - 2000	5	9194
TOPLAM - TOTAL 2001 - 5000	12	39541
2001 - 2250	4	8231
2251 - 2500	0	0
2501 - 2750	0	0
2751 - 3000	0	0
3001 - 3250	0	0
3251 - 4000	5	18173
4001 - 5000	3	13137
5001 +	1	5186

ŞEHİR : İL VE İLÇE MERKEZLERİNİN BE-
LEDİYE SINIRLARI İÇİNDE KALAN
ALAN.

CITY : AREA WITHIN THE MUNICIPAL
BOUNDARIES OF PROVINCE
AND DISTRICT CENTERS.

KÖY : İL VE İLÇE MERKEZLERİNİN BE-
LEDİYE SINIRLARI DIŞINDA KALAN
BUCAK VE KÖY MUHTARLIKLARI.

VILLAGE : SUB-DISTRICT AND MUH-
TARLIKS OUTSIDE THE MUNI-
CIPAL BOUNDARIES OF PRO-
VINCE AND DISTRICT CEN-
TERS.

3 - İLÇE, BUCAK VE KÖY MÜHTARLIKLARI İTİBARIYLA NÜFUS SAYISI
 POPULATION BY DISTRICT / SUB-DISTRICT AND VILLAGES

İDARİ BİRİMLER		NÜFUS	İDARİ BİRİMLER		NÜFUS
ADMINISTRATIVE UNITS		POPULATION TOPLAM-TOTAL	ADMINISTRATIVE UNITS		POPULATION TOPLAM-TOTAL
00	MERKEZ		072	MESCİÇELE	369
	İLÇESİ		073	MURATLAR	174
	ŞEHİR	50288	074	MUSLUKLAR	332
0	MERKEZ		075	MUSTAKİMLER	272
	BUCAĞI		076	NUHLAR	175
001	AFSAR	494	077	OĞULDURUK	223
002	AĞAÇÇILAR	284	078	OKÇULAR	613
003	AKÇAALAN	298	079	OVADÜZÜ	576
004	ALİÇÖREN	684	080	ÖMERLER	861
005	ALPAGUT	502	081	ÖRENCİK	505
006	ALPAGUTBEY	1173	082	PAŞAKÖY	1189
007	AŞAĞIÇAMLI	131	083	PELİTÇİK	267
008	AŞAĞIKUZÖREN	350	084	PIRAHMETLER	332
009	AVDAN	86	085	PIROĞLU	197
010	AYDINCİK	390	086	RÜZGARLAR	488
011	BAŞIŞLAR	231	087	SAÇÇILAR	116
012	BAHÇEKÖY	545	088	SALİBEYLER	352
013	BAKIRLI	185	089	SANDALLAR	500
014	BALTALI	428	090	SARAYCIK	537
015	BANAZ	425	091	SARICALAR	249
016	BELKARAAĞAÇ	130	092	SAZAKKINIK	133
017	BERK	850	093	SAZAKŞEYHLER	302
018	BOZARMUT	285	094	SEBENARDI	218
019	BÜNÜŞ	166	095	SEMERCİLER	113
020	BÜRNÜK	799	096	SEYİTKÖY	675
021	ÇAKMAKLAR	322	097	SULTANBEY	454
022	ÇAMPINAR	178	098	SULTANKÖY	456
023	ÇAMYAYLA	625	099	SUSUZKINIK	263
024	ÇANAKÇILAR	218	100	TARAKCI	431
025	ÇATAKÖREN	420	101	TAŞÇILAR	179
026	ÇAYGÖKPINAR	783	102	TAŞOLUK	374
027	ÇAYIRKÖY	198	103	TATLAR	290
028	ÇEPNİ	357	104	TEKKEDERE	598
029	ÇIVRIL	324	105	TETEMEÇELE	222
030	ÇOBANKAYA	366	106	ULUMESCİT	337
031	ÇÖMLEKÇİLER	189	107	VAKIFGEÇİTVEREN	379
032	ÇUKURÖREN	269	108	YAKABAYAT	486
033	DEĞİRMENBELİ	391	109	YAKUPLAR	235
034	DEĞİRMENDERESİ	254	110	YAYLADINLAR	218
035	DEMİRCİLER	514	111	YAZIÖREN	436
036	DERECEÖREN	198	112	YENİAKÇAKAVAK	479
037	DODURGA	1750	113	YENİCEFELEKETTİN	283
038	DOĞANCI	690	114	YENİCEPINAR	406
039	ELMALIK	408	115	YENİGEÇİTVEREN	170
040	ERİCEK	397	116	YENİGÜNEY	415
041	FASIL	147	117	YENİKÖY	201
042	GÖKPINAR	206	118	YENİPELİTÇİK	310
043	GÜLCÜK	363	119	YOLÇATI	374
044	GÜLKÖY	376	120	YUKARIÇAMLI	360
045	GÜDEYFELEKETTİN	297	121	YUKARISOKU	940
046	GÜVEM	263	122	YUMRUKAYA	643
047	HAMZABEY	519	123	YUVA	491
048	HIDİRŞEHLER	253		TOPLAM-TOTAL	50622
049	ILICAKINIK	238		BUCAK VE KÖYLER TOPLAMI	50622
050	İŞIKLAR	744			
051	KANDAMIŞ	117	00	MERKEZ İLÇESİ TOPLAMI	100910
052	KARACAĞAÇ	570			
053	KARACASU	2081	01	AKÇAKOCA	İLÇESİ
054	KARAKÖY	462		ŞEHİR	11962
055	KARAMANLAR	165			
056	KASAPLAR	625	0	MERKEZ	BUCAĞI
057	KETENLER	101	001	AKKAYA	461
058	KILIÇARSLAN	442	002	AKTAŞ	338
059	KINDIRA	822	003	ALTINÇAY	723
060	KIRHA	322	004	ARABACI	531
061	KIZILAĞIL	213	005	ARMUTLU	404
062	KOZLU	253	006	SALATLI	611
063	KÖPRÜCÜLER	259	007	BAYHANLI	204
064	KUZFINDIK	166	008	BEYÖREN	858
065	KUZÖRENDAĞLI	361	009	ÇAYAĞZI	612
066	KUZÖRENEMİRLER	283	010	ÇİÇEKPINAR	367
067	KÜÇÜKBERK	284			
068	KÜPLÜCE	113			
069	KURKÇULER	465			
070	MERKEŞLER	808			
071	MESCİLER	819			

3 - İLÇE, BUCAK VE KÖY MUHTARLIKLARI İTİBARIYLA NÜFUS SAYISI
POPULATION BY DISTRICT / SUB-DISTRICT AND VILLAGES

İDARİ BİRİMLER	NÜFUS	İDARİ BİRİMLER	NÜFUS
ADMINISTRATIVE UNITS	POPULATION TOPLAM-TOTAL	ADMINISTRATIVE UNITS	POPULATION TOPLAM-TOTAL
011 DADALI	671	032 ESKİMENGENCİK	307
012 DAVUTAĞA	297	033 FEVZİYE	612
013 DEREDİBİ	373	034 FİNDİKLİ	322
014 DİLAVER	306	035 GÖKÇE	87
015 DOĞANCILAR	227	036 GÖLORMANI	1810
016 DOĞGELLİ	550	037 GÜMÜSPINAR	456
017 EDİLLİ	152	038 GÜNBAŞI	729
018 ESMAHANIM	538	039 GÜNDOLAMASI	316
019 FAKILLI	411	040 GÜNLÜ	3538
020 GÖKTEPE	219	041 GÜVEN	443
021 HASANÇAVUŞ	336	042 HACİAHMETLER	348
022 KALKIN	526	043 HACIALİLER	560
023 KARATAVUK	415	044 HASANLAR	241
024 KEPENÇ	116	045 HOCAOĞLU	280
025 KINIK	285	046 İHSANİYE	720
026 KIRAZLI	320	047 İSLAHİYE	595
027 KOÇAR	389	048 İSTİLLİ	480
028 KOÇULLU	283	049 KALEDİBİ	121
029 KURUGÖL	506	050 KARACAHACIMUSA	186
030 KURUKAVAK	1097	051 KARAÇALI	387
031 KÜPLER	238	052 KARADERE	634
032 MELENAĞIZI	850	053 KAVAKBIÇKI	1090
033 NAZİMBEY	184	054 KAZIKOĞLU	519
034 ORTANCA	140	055 KIZILCIK	163
035 PAŞALAR	311	056 KIRAZLI	551
036 SARIYAYLA	604	057 KİREMITOCAĞI	581
037 SUBAŞI	327	058 KOÇYAZI	1508
038 TAHİRLİ	344	059 KONAKLI	175
039 TEPEKÖY	751	060 KÖPRÜBAŞI	608
040 UĞURLU	925	061 KÖRPEŞLER	834
041 YENİÇE	354	062 KUŞAÇMASI	383
042 YEŞİLKÖY	314	063 KUTLU	389
TOPLAM-TOTAL	18468	064 KUYUMCUHACALI	108
		065 KÜÇÜKAHMET	120
		066 KÜÇÜKMEHMET	207
BUCAK VE KÖYLER TOPLAMI	18468	067 MAMURE	311
		068 MUNCURLU	960
01 AKÇAKOCA İLÇESİ TOPLAMI	30430	069 MURADIYE	497
		070 MUSABABA	817
		071 NALBANTOĞLU	564
02 DÜZCE İLÇESİ		072 OTLUOĞLU	772
ŞEHİR	45077	073 OVAPINAR	194
		074 OZANLAR	555
		075 PAŞAKONAĞI	174
		076 PAŞAORMANI	243
0 MERKEZ BUCAĞI		077 PINARLAR	160
001 AŞAKÖY	763	078 SALLAR	633
002 AKBIYIKLAR	245	079 SAMANDERE	602
003 AKPINAR	494	080 SANCAKLAR	1635
004 ASAR	481	081 SARAYYERİ	249
005 AYDINPINAR	1821	082 SİNİRCİ	563
006 BAHÇEKÖY	613	083 SOĞUKPINAR	434
007 BALLICA	878	084 ŞAZİYEKÖY	516
008 BATAKLIÇİFTLİK	249	085 ŞİRALIK	774
009 BESLAMBAY	408	086 TAŞKÖPRÜ	413
010 BEYKÖY	1800	087 TOKUŞLAR	334
011 BEYÇİLER	1453	088 TURAPLAR	365
012 BOSTANYERİ	185	089 UĞUR	910
013 BÜYÜKAÇMA	397	090 UZUNMUSTAFA	4252
014 ÇAKIRHACIİBRAHİM	326	091 ÜÇYOL	807
015 ÇAKIRLAR	395	092 YAHYALAR	437
016 ÇAMKÖY	1178	093 YAYAKBAŞI	332
017 ÇAVUŞLAR	396	094 YENİKARAKÖY	353
018 ÇINARDÜZÜ	722	095 YENİTAŞKÖPRÜ	1808
019 ÇINARLI	264	096 YUKARİYAHYALAR	263
020 ÇİFTLİKKÖY	617	TOPLAM-TOTAL	62111
021 DAĞDİBİ	164		
022 DARICI	1397	1 ÇİLİMLİ BUCAĞI	
023 DEDELER	251	000 ÇİLİMLİ (BM) (B)	3469
024 DEĞİRMENBAŞI	522	001 ALACAMEŞCİT	323
025 DERELİTÜTÜNCÜK	1103	002 ARABACI	518
026 DEVELİ	229	003 BIÇKIBAŞI	283
027 DOĞANLI	1195	004 ÇALILIK	253
028 DOLAY	696	005 DİKMELİ	656
029 DURAKLAR	427	006 DOĞELLİ	510
030 ESENÇAM	757		
031 ESENKÖY	350		

3 - İLÇE, BUCAK VE KÖY MUHTARLIKLARI İTİBARIYLA NÜFUS SAYISI

POPULATION BY DISTRICT, SUB-DISTRICT AND VILLAGES

İDARİ BİRİMLER		NÜFUS	İDARİ BİRİMLER		NÜFUS	
ADMINISTRATIVE UNITS		POPULATION TOPLAM-TOTAL	ADMINISTRATIVE UNITS		POPULATION TOPLAM-TOTAL	
007	ESENLİ	596				
008	HIZARDERE	248				
009	İSHAKLAR	509				
010	KARAÇÖRTLEN	570	4	KAYNAŞLI	5186	
011	KIRKHARMAN	734	000	KAYNAŞLI (BM) (B)	795	
012	KUŞOĞLU	523	001	BIÇKIYANI	365	
013	PIRPIR	1250	002	ÇAKIRSAYVAN	361	
014	SARIMEŞE	678	003	ÇAMOLUK	482	
015	SÜĞÜTLÜ	195	004	ÇATALÇAM	527	
016	TEPEKÖY	433	005	DARIYERİBAKACAK	1955	
017	TOPÇULAR	967	006	DARIYERİHASANBEY	696	
018	YENİKÖY	324	007	DARIYERİMENGENCİK	411	
019	YUKARIKARAKÖY	630	008	DARIYERİYÖRÜKLER	2016	
	TOPLAM-TOTAL	13669	009	DİPSİZGÖL	639	
			010	MURATBEY	782	
			011	SARIÇÖKEK	528	
			012	SAZKÖY	1131	
			013	SİĞİRLİK	653	
			014	TAVAK	1220	
			015	ÜÇKÖPRÜ	17747	
				TOPLAM-TOTAL		
2	GÜLYAKA		5	KONURALP	3756	
000	GÜLYAKA (BM) (B)	3438	000	KONURALP (BM) (B)	418	
001	AÇMA	945	001	AKYAZI	229	
002	AKSU	976	002	AYBAŞI	324	
003	BAKACAK	929	003	AYNALI	420	
004	ÇAYKÖY	194	004	BALLAR	111	
005	DEĞİRMEN TEPE	770	005	ÇAMLISU	572	
006	GÜNEYKÖY	420	006	DÜVERDÜZÜ	782	
007	HACISÜLEYMANBEY	470	007	DÜZKÖY	89	
008	HACİYAKUP	1390	008	ERDEMLİ	564	
009	HAMAMÜSTÜ	1254	009	HATİPLİKETENCİLER	1104	
010	İÇMELER	673	010	KABALAK	327	
011	KEÇİAĞILI	550	011	KADIOĞLU	211	
012	KEMERYANI	538	012	KAFYAYLA	325	
013	KURAK	289	013	KAYMAKÇI	706	
014	KUYUDÜZÜ	595	014	KEMERKASIM	1106	
015	SACMALIPINAR	1608	015	KURTSUYU	947	
016	SARIDERE	499	016	NASIRLI	323	
017	YAZIPINAR	971	017	OSMANCA	546	
018	YUNUSEFENDİ	1545	018	SANCAKKÖY	473	
019	ZEKERİYAKÖY	815	019	ŞEKERPINAR	424	
	TOPLAM-TOTAL	18869	020	YAKAKÖY	500	
			021	YAYLA	649	
			022	YAZLIK	583	
			023	YENİAYNALI	865	
			024	YENİVAKIF	484	
			025	YEŞİLKÖY	834	
			026	YÜRÜKLER	17672	
				TOPLAM-TOTAL		
				BUCAK VE KÖYLER TOPLAMI	154492	
3	GÜMÜŞOVA		02	DÜZCE	İLÇESİ TOPLAMI	199569
000	GÜMÜŞOVA (BM) (B)	4239				
001	ADAKÖY	328	03	GEREDE	İLÇESİ	13712
002	ARDIÇDİBİ	456				
003	AVLIYAN	676				
004	CUMAYERİ (B)	3972				
005	ÇAYBÜKÜ	386				
006	DEDEDÜZÜ	660				
007	DEREKÖY	345				
008	DOKUZDEĞİRMEN	758				
009	ELMACIK	687				
010	HACIKADIRLER	642				
011	HALİLBEY	356				
012	HAMASCİK	586				
013	HARMANKAYA	619				
014	İĞDIR	433				
015	KAHVELERYANI	289				
016	KIYIKÖY	762				
017	MISIRLIK	407				
018	ORDULUKARADERE	853				
019	ÖREN	510				
020	PAZARCIK	665				
021	SELAMLAR	726				
022	SIRTPINAR	221				
023	SÖĞÜKSU	183				
024	SULTANIYE	347				
025	TAŞLIK	213				
026	ÜVEZBELİ	549				
027	YAKABAŞI	559				
028	YENİTEPE	602				
029	YEŞİLYAYLA	761				
030	YILDIZTEPE	742				
031	YONGALIK	417				
032	YUKARIAVLIYAN	475				
	TOPLAM-TOTAL	24424				
			0	MERKEZ	BUCAĞI	266
			001	AFŞARTARAKÇI	137	
			002	AĞIZÖRENGÜNEY	449	
			003	AHMETLER	110	
			004	AKBAŞ	198	
			005	AKÇABEY	235	
			006	AKÇAŞEHİR	112	
			007	AKTAŞ	513	
			008	AKTAŞKURTULAR	373	
			009	ASMACA	235	
			010	AŞAĞIOVACIK	271	
			011	AŞAĞIÖRENBAŞI		

İLİ : 14 BOLU
PROVINCE OF

3 - İLÇE, BUCAK VE KÖY MUHTARLIKLARI İTİBARIYLA NÜFUS SAYISI
POPULATION BY DISTRICT / SUB-DISTRICT AND VILLAGES

İDARİ BİRİMLER	NÜFUS	İDARİ BİRİMLER	NÜFUS
ADMINISTRATIVE UNITS	POPULATION TOPLAM-TOTAL	ADMINISTRATIVE UNITS	POPULATION TOPLAM-TOTAL
012 BAHCEDERE	305	089 YUNUSLAR	287
013 BALCILAR	185	090 ZEYNELLER	114
014 BEŞKONAK	287	TOPLAM-TOTAL	26329
015 BİRİNCİAŞAR	110		
016 BÜNUŞ	113		
017 ÇAĞIŞ	238		
018 ÇALAMAN	198	1 ÇAVUŞLAR	BUCAŞI
019 ÇALIŞLAR	242	000 DÜRTDİVAN (BM) (B)	2078
020 ÇAYÖREN	474	001 ADAKINIK	435
021 ÇAYÖRENGÜNEY	396	002 ADAKÖY	307
022 ÇOĞULLU	748	003 AŞAĞIDÜĞER	571
023 ÇUKURCA	158	004 AŞAĞISAYIK	319
024 DAĞKARA	207	005 BAYRAMLAR	453
025 DANIŞMENTLER	167	006 BÜNUŞ	350
026 DAVUTBEYLİ	250	007 CEMALLER	639
027 DEMİRCİSOPRAN	349	008 ÇALKÖY	425
028 DEMİRLER	104	009 ÇARDAK	409
029 DİKMEN	229	010 ÇETİKÖREN	392
030 DURSUNFAKI	174	011 ÇİTLER	387
031 ELÖREN	289	012 DEVECİLER	357
032 ENSELİLER	203	013 DOĞANCIAR	997
033 ERTUĞRULKÖY	252	014 DÜLGER	337
034 EYMİR	184	015 GÖBÜLER	420
035 GEÇİTLER	367	016 GÜCÜKLER	454
036 GÖYNUKÖREN	1132	017 HACETLER	175
037 GÜNEYDEMİRCİLER	487	018 KARGIBAYRAMLAR	562
038 HACILAR	139	019 KILIÇLAR	294
039 HALAÇLAR	179	020 KURUCA	607
040 HASANLAR	94	021 ORTAKÖY	273
041 HAVULLU	526	022 ÖMERPAŞALAR	260
042 İBRİCAK	535	023 SEYİTALİLER	158
043 İKİNCİAŞAR	159	024 SORKUN	294
044 İMAMLAR	283	025 SÜLELER	389
045 İNKÖY	213	026 YAĞBAŞLAR	441
046 KALAÇ	118	027 YALACIK	622
047 KAPAKLI	397	028 YAYALAR	351
048 KARACADAĞ	299	029 YUKARIDÜĞER	473
049 KARACADAĞDEMİRCİ	474	030 YUKARISAYIK	207
050 KARAPAZAR	377	TOPLAM-TOTAL	14436
051 KAVACIK	74		
052 KAYIKIRAZ	108		
053 KAYISOPRAN	195		
054 KAZANLAR	194	2 YENİÇAĞA	BUCAŞI
055 KOÇUMLAR	425	000 YENİÇAĞA (BM) (B)	4646
056 KÖSRELİ	94	001 ADAKÖY	318
057 KÜLEF	175	002 AŞAĞIKULDAN	413
058 KÜRKÇÜLER	461	003 ÇAMLIK	179
059 MACARLAR	345	004 DELİLER	311
060 MANKALLAR	244	005 DEREKÖY	283
061 MİRCEKIRAZ	178	006 DOĞANCI	364
062 MUKAMLAR	197	007 ESKİÇAĞA	376
063 MURATFAKILAR	200	008 GOLBAŞI	227
064 MÜRDÜKLER	151	009 HANZABEY	782
065 NUHÖREN	594	010 KEMALLER	327
066 ORTACA	376	011 KINDIRA	285
067 ÖRENCİK	288	012 ÖREN	377
068 SALUR	895	013 SARAYKÖY	327
069 SAMAT	1083	014 ŞAHNALAR	411
070 SARIOĞLU	195	015 YAMANLAR	322
071 SİPAHİLER	171	016 YUKARIKULDAN	331
072 SOFULAR	279	017 YUMRUTAŞ	269
073 SOĞUKOLUK	428	TOPLAM-TOTAL	10548
074 SUNGURLAR	171		
075 SÜLLERTOKLAR	158		
076 TATLAR	183		
077 ULAŞLAR	344		
078 ÜMİT	187		
079 YAĞDAŞ	204	03 GEREDE	İLÇESİ TOPLAMI
080 YAKAĞOY	236		
081 YAKAKAYA	575		
082 YAZIKARA	431	04 GÖYNUK	İLÇESİ
083 YAZIKÖY	278		
084 YELKENLER	353		
085 YENEÇİK	134		
086 YENİYAPAR	257		
087 YUKARIOVACIK	99	0 MERKEZ	BUCAŞI
088 YUKARIÖRENBAŞI	428	001 AHMETBEYLER	251
		002 AKÇAALAN	186

3 - İLÇE, BUCAK VE KÖY MUHTARLIKLARI İTİBARIYLA NÜFUS SAYISI

POPULATION BY DISTRICT / SUB-DISTRICT AND VILLAGES

İDARI BİRİMLER	NÜFUS	İDARI BİRİMLER	NÜFUS
ADMINISTRATIVE UNITS	POPULATION TOPLAM-TOTAL	ADMINISTRATIVE UNITS	POPULATION TOPLAM-TOTAL
003 AKSAKLAR	173	002 ALEMDAR	555
004 ALANKÖY	255	003 BALI	125
005 ARIKÇAYIRI	390	004 BELEN	556
006 ARIZLAR	114	005 BORUCAK	223
007 AŞAĞIKINIK	382	006 BÖLÜCEKKAYA	177
008 BAYINDIR	328	007 ÇÜKELER	469
009 BEKİRFAKILAR	251	008 DEVECİ	117
010 BOYACILAR	329	009 DEVEÖREN	497
011 BOZCAARMUT	152	010 DOKUMACILAR	85
012 BÖLÜKCEKOVA	301	011 GERİŞ	357
013 BULANIK	241	012 KARACAÖREN	212
014 CEYLANLI	148	013 KARAKÖY	639
015 ÇAMLICA	189	014 KILKARA	264
016 ÇAPAR	67	015 KIZILCAÖREN	91
017 ÇATAÇIK	140	016 KÖKEZ	325
018 ÇAYKÖY	257	017 KÖSELER	109
019 ÇAYLAKKÖY	275	018 KUZCA	236
020 ÇUBUKKÖY	362	019 NADAS	158
021 DAĞHACILAR	442	020 SARIKAYA	346
022 DAĞŞEYHLER	169	021 TAŞLIK	198
023 DEDELER	497	022 YAIZCA	413
024 DEĞİRMENÖZÜ	173	TOPLAM-TOTAL	6471
025 DEMİRHANLAR	228		
026 EKİNCİLER	301	BUCAK VE KÖYLER TOPLAMI	6471
027 GERİŞLER	349		
028 GÖKÇESARAY	311	05 KIBRISCIK İLÇESİ TOPLAMI	8208
029 GÜRPINAR	404		
030 HACİMAHMUT	317	06 MENGEN İLÇESİ	
031 HASANLAR	299		
032 HİLALLAR	124	ŞEHİR	4822
033 HİMMETOĞLU	795		
034 HİSARÖZÜ	182		
035 İBRAHİMÖZÜ	563	0 MERKEZ BUCAĞI	
036 KARAALİLER	109	001 AĞACALAR	178
037 KARAAĞIÇ	301	002 AĞALAR	183
038 KARACALAR	266	003 AKÖREN	138
039 KAŞIKÇIŞEYHLER	349	004 BABAHIZIR	282
040 KAYABAŞI	127	005 BAŞYELLİCEKÖYÜ	438
041 KAYALIDERE	237	006 BÖLÜKÖREN	98
042 KILAVUZLAR	371	007 ÇUBUKKÖY	449
043 KIZILKUYU	456	008 ÇUKURCA	182
044 KILÇILAR	270	009 DEMİRCİLER	317
045 KOZCAĞIZ	265	010 DEREKÖY	206
046 KÖSÜRE	274	011 HACİAHMETLER	199
047 KÖYBAŞI	143	012 KADISUSUZ	141
048 KUMÇUK	171	013 KAVACIK	204
049 KUYUPINAR	275	014 KİYAŞLAR	245
050 KÜRNÜÇ	140	015 KONAKKÖY	249
051 MEMECELER	208	016 KOPRUBAŞI	448
052 NARZANLAR	234	017 KUZGÖL	307
053 ÖRENCİK	458	018 SAZLAR	91
054 PELİTCİK	209	019 TEBERİKLER	114
055 SARICALAR	259	020 YELLİCEDEMİRCİLER	312
056 SARILAR	366	TOPLAM-TOTAL	4781
057 SOĞUKÇAM	127		
058 SUSUZ	247		
059 SUNNET	298		
060 TEKİRLER	205	1 GÖKÇESU BUCAĞI	
061 TEPEBAŞI	99	000 GÖKÇESU (BM)	1299
062 UMURLAR	212	001 AFŞAR	462
063 YEŞİLYAZI	188	002 ÇORAKKADIRLER	237
064 YUKARIKINIK	484	003 ÇORAKMITIRLAR	127
TOPLAM-TOTAL	17293	004 ELEMEN	180
		005 EMİRLER	246
BUCAK VE KÖYLER TOPLAMI	17293	006 GÜNEYGÖKÇESU	94
		007 HAYRANLAR	169
04 GÖYNÜK İLÇESİ TOPLAMI	21511	008 KADILAR	294
		009 KARAKAYA	133
		010 KAYABAŞI	218
05 KIBRISCIK İLÇESİ		011 KAYABÜKÜ	302
		012 KAYIŞLAR	374
ŞEHİR	1737	013 KÜÇÜKKUZ	156
		014 MAMATLAR	232
0 MERKEZ BUCAĞI		015 ŞAHBAZLAR	124
001 ALANHİMMETLER	319	016 TURNAKÖY	110

3 - İLÇE, BUCAK VE KÖY MUHTARLIKLARI İTİBARIYLA NÜFUS SAYISI

POPULATION BY DISTRICT / SUB-DISTRICT AND VILLAGES

İDARİ BİRİMLER		NÜFUS	İDARİ BİRİMLER		NÜFUS
ADMINISTRATIVE UNITS		POPULATION TOPLAM-TOTAL	ADMINISTRATIVE UNITS		POPULATION TOPLAM-TOTAL
TOPLAM-TOTAL		4757	040	KARACASUMANDIRA	246
			041	KARACOMAK	2056
			042	KARAMURAT	328
			043	KARAPINARKAVAĞI	143
			044	KARATAŞ	181
			045	KARŞIKÖY	175
			046	KAVALLAR	137
			047	KEÇİKIRAN	215
			048	KİLOZÜ	330
			049	KOVUCAK	369
			050	KURLAR	235
			051	KUZÖREN	304
			052	MANGIRLAR	387
			053	MUNDUŞLAR	209
			054	ORDULAR	175
			055	ORMANPINAR	196
			056	ORTAKÖY	357
			057	ÖRENCİK	422
			058	PELİTOZU	454
			059	SAMAT	625
			060	SARIYAR	221
			061	SARPINCİK	290
			062	SIRÇALI	314
			063	SÜRMEİ	154
			064	TAŞÇILAR	145
			065	TIMARAKTAŞ	241
			066	TOPALLAR	437
			067	TOPARDIÇ	306
			068	TOSUNLAR	171
			069	UĞURLUALAN	120
			070	UZUNÇAM	413
			071	VAKIFAKTAŞ	189
			072	YAYLABELİ	293
			073	YEĞENDERESİ	306
			074	YENİCEŞEYHLER	317
				TOPLAM-TOTAL	22029
2	PAZARKÖY	BUCAĞI	BUCAK VE KÖYLER TOPLAMI		
000	PAZARKÖY (BM)	793	22029		
001	AKÇAKOCA	344	07	MUDURNU	İLÇESİ TOPLAMI
002	AKTEPE	180	27237		
003	ALİBEYLER	214			
004	ARAK	119	08	SEBEN	İLÇESİ
005	BANAZ	167	3776		
006	BÜRNÜK	206			
007	ÇAYKÖY	317	0	MERKEZ	BUCAĞI
008	ÇIRDAK	105	001	ALPAGUT	283
009	DÜZAGAÇ	293	002	BAKIRLI	226
010	DÜZKÖY	138	003	BOZYER	136
011	GÖZECİK	122	004	ÇELTİKDERESİ	404
012	İLYASLAR	300	005	DEDELER	114
013	KARACALAR	130	006	DEĞİRMENKAYA	185
014	KARAIŞHAK	154	007	DEREBOYU	309
015	KARASEYHLER	339	008	EKİCİLER	60
016	NAZIRLAR	110	009	GERENOZU	445
017	RÜKNETTİNKÖY	168	010	GÖKHALILLER	199
018	SARIKADILAR	254	011	GÜNEYCE	324
	TOPLAM-TOTAL	4453	012	HACCAĞIZ	225
			013	HOÇAŞ	215
			014	KABAĞKÖY	143
			015	KARAAĞAÇ	156
			016	KARCA	156
			017	KASBIYIKLAR	348
			018	KESENÖZÜ	250
			019	KIZIK	396
			020	KORUCUK	124
			021	KOZYAKA	318
			022	KUZGÖLCÜK	246
			023	MUSASOFULAR	295
			024	NİMETLİ	273
			025	SOLAKLAR	97
			026	SUSUZ	521
			027	TAZILAR	197
			028	TEPEKÖY	390
06	MENGEN	İLÇESİ TOPLAMI			
		18813			
07	MUDURNU	İLÇESİ			
	ŞEHİR	5208			
0	MERKEZ	BUCAĞI			
001	AKYOKUŞ	408			
002	AKYOKUŞKAVAĞI	438			
003	ALPAGUT	380			
004	BEKDEMİRLER	304			
005	BEYDERESİ	270			
006	BOSTANCILAR	257			
007	BULANIK	342			
008	CUMA	136			
009	ÇAĞŞAK	277			
010	ÇAMURLUK	329			
011	ÇAMYURDU	613			
012	ÇAVUŞDERE	159			
013	ÇEPNİ	373			
014	ÇEVRELİ	202			
015	DAĞYOLU	213			
016	DEDELER	164			
017	DELİCE	196			
018	DEREÇETİNÖREN	266			
019	DEREKÖY	241			
020	DODURGA	171			
021	DOLAYUZ	265			
022	EKİNÖREN	165			
023	ELMACIKDERE	232			
024	ESENKAYA	190			
025	FERUZ	405			
026	FINDICAK	162			
027	GELİNOZU	161			
028	GÖKBÖREN	370			
029	GÖLCÜK	279			
030	GÖLLÜÖREN	178			
031	GÖNCEK	249			
032	GURÇAM	237			
033	GÜVEYTEPE	345			
034	HACİHALİMLER	291			
035	HACİMUSALAR	330			
036	HÜSAMETTİNDERE	284			
037	İLİCA	243			
038	İĞNECİLER	331			
039	KAÇIK	112			

İLİ : 14 BOLU
 PROVINCE OF

3 - İLÇE, BUCAK VE KÖY MUHTARLIKLARI İTİBARIYLA NÜFUS SAYISI
 POPULATION BY DISTRICT / SUB-DISTRICT AND VILLAGES

İDARİ BİRİMLER		NÜFUS	İDARİ BİRİMLER		NÜFUS
ADMINISTRATIVE UNITS		POPULATION TOPLAM-TOTAL	ADMINISTRATIVE UNITS		POPULATION TOPLAM-TOTAL
029	YAĞMA	199			
030	YUVA	313			
	TOPLAM-TOTAL	7547			
	BUCAK VE KÖYLER TOPLAMI	7547			
08	SEBEN	İLÇESİ TOPLAMI	11323		
09	YIĞILCA	İLÇESİ			
	ŞEHİR	2987			
0	MERKEZ	BUCAĞI			
001	AKÇADREN	483			
002	AKSAKLAR	859			
003	ASAR	429			
004	AYDINYAYLA	593			
005	BEKİRLER	639			
006	ÇAMLI	923			
007	ÇİFTLİKKÖY	275			
008	ÇUKURÖREN	549			
009	DİBEKTAŞ	927			
010	GERİŞ	616			
011	GÜKÇEAĞAÇ	957			
012	HACILAR	616			
013	HACİYERİ	724			
014	HEBELER	559			
015	HOCAKÖY	602			
016	HOŞAFOĞLU	632			
017	İŞNELER	905			
018	KARAKAŞ	475			
019	KIRIK	1413			
020	KOCAOĞLU	772			
021	MENGEN	310			
022	NAŞLAR	734			
023	REDİFLER	527			
024	SARIKAYA	379			
025	TIRAŞLAR	437			
026	YAĞCILAR	586			
027	YAYLATEPE	224			
028	YENİYER	530			
029	YILGIN	419			
030	YOĞUNPELİT	671			
	TOPLAM-TOTAL	18765			
	BUCAK VE KÖYLER TOPLAMI	18765			
09	YIĞILCA	İLÇESİ TOPLAMI	21752		
	BOLU	İLİ TOPLAMI	504778		

15 - BURDUR

İLİ

: 15 BURDUR

PROVINCE OF

1 - İLÇELERE GÖRE ŞEHİR VE KÖY NÜFUSLARI İLE İLİN YÜZÖLÇÜMÜ VE NÜFUS YOĞUNLUĞU

CITY AND VILLAGE POPULATION BY DISTRICTS AREA AND DENSITY BY PROVINCES

İLÇELER DISTRICTS	TOPLAM TOTAL	ŞEHİRLER NÜFUSU CITY POPULATION	KÖYLER NÜFUSU VILLAGE POPULATION	YÜZÖLÇÜMÜ AREA KM2 (*)	NÜFUS YOĞUNLUĞU DENSITY
TOPLAM - TOTAL	248002	98907	149095	6887	36
00 MERKEZ İLÇE PROVINCE CENTER ...	97877	53995	43882		
01 AĞLASUN	10584	4552	6032		
02 BUCAK	48472	20507	27965		
03 GÜLHİSAR	40049	9284	30765		
04 TEFENNİ	22385	5438	16947		
05 YEŞİLOVA	28635	5131	23504		

* YÜZÖLÇÜMÜNE GÜLLER DAHİL DEĞİLDİR.

*LAKES ARE EXCLUDED

İLİ : 15 BURDUR
PROVINCE OF

2 - NÜFUS GRUPLARINA GÖRE KÖY SAYISI VE NÜFUS TOPLAMLARI
NUMBER OF VILLAGES AND TOTAL INHABITANTS BY POPULATION GROUPS

NÜFUS GRUPLARI POPULATION GROUPS	KÖY SAYISI NUMBER OF VILLAGES	NÜFUS TOPLAMI TOTAL POPULATION
GENEL TOPLAM GENERAL TOTAL	203	149095
TOPLAM - TOTAL - 2000	188	107834
- 50	0	0
51 - 100	4	280
101 - 150	9	1219
151 - 200	10	1728
201 - 250	11	2573
251 - 300	16	4460
301 - 400	28	9798
401 - 500	27	12011
501 - 750	33	20333
751 - 1000	25	21938
1001 - 1250	11	12747
1251 - 1500	6	8063
1501 - 1750	8	12684
1751 - 2000	0	0
TOPLAM - TOTAL 2001 - 5000	14	35097
2001 - 2250	5	10396
2251 - 2500	4	9140
2501 - 2750	2	5357
2751 - 3000	1	2783
3001 - 3250	0	0
3251 - 4000	2	7421
4001 - 5000	0	0
5001 +	1	6164

ŞEHİR : İL VE İLÇE MERKEZLERİNİN BE- CITY : AREA WITHIN THE MUNICIPAL
LEDİYE SINIRLARI İÇİNDE KALAN BOUNDARIES OF PROVINCE
ALAN. AND DISTRICT CENTERS.

KÖY : İL VE İLÇE MERKEZLERİNİN BE- VILLAGE : SUB-DISTRICT AND MUH-
LEDİYE SINIRLARI DIŞINDA KALAN TARLIKS OUTSIDE THE MUNI-
BUCAK VE KÖY MUHTARLIKLARI. CIPAL BOUNDARIES OF PRO-
VINCE AND DISTRICT CEN-
TERS.

3 - İLÇE, BUCAK VE KÖY MUHTARLIKLARI İTİBARIYLA NÜFUS SAYISI

POPULATION BY DISTRICT / SUB-DISTRICT AND VILLAGES

İDARI BİRİMLER		NÜFUS	İDARI BİRİMLER		NÜFUS
ADMINISTRATIVE UNITS		POPULATION TOPLAM-TOTAL	ADMINISTRATIVE UNITS		POPULATION TOPLAM-TOTAL
00	MERKEZ	İLÇESİ	006	KILAVUZLAR	748
	ŞEHİR	53995	007	PINARBAŞI	155
			008	YAKALAR	505
				TOPLAM-TOTAL	6105
0	MERKEZ	BUCAĞI		BUCAK VE KÖYLER TOPLAMI	43882
001	AKSU	60	00	MERKEZ İLÇESİ TOPLAMI	97877
002	AKYAKA	471			
003	AKYAYLA	380	01	AĞLASUN İLÇESİ	
004	ASKERİYE	1508		ŞEHİR	4552
005	AŞAĞIMÜSLİMLER	376			
006	BAŞMAKÇI	570	0	MERKEZ	BUCAĞI
007	BAYINDIR	429	001	ÇAMLIDERE	397
008	BEREKET	184	002	ÇANAKLI	1599
009	BOĞAZIÇI	300	003	DEREKÖY	318
010	BOZLAR	185	004	HİSAR	448
011	BÜĞDÜZ	1510	005	KİPRİT	257
012	CİNBİLLİ	311	006	YAZIR	904
013	ÇALLICA	939	007	YEŞİLBASKÖY (B)	1665
014	ÇAMOLUK	924	008	YUMRUTAŞ	444
015	ÇATAĞIL	581		TOPLAM-TOTAL	6032
016	ÇENDİK	399		BUCAK VE KÖYLER TOPLAMI	6032
017	DÜĞER	1014	01	AĞLASUN İLÇESİ TOPLAMI	10584
018	ERİKLİ	111			
019	GÖKÇEBAĞ	1211	02	BUCAK İLÇESİ	
020	GÖKPINAR	454		ŞEHİR	20507
021	GÜNALAN	398			
022	GÜNEYAYLA	471	0	MERKEZ	BUCAĞI
023	HACILAR	664	001	ALKAYA	133
024	HALICILAR	2144	002	AVDANCIK	514
025	İĞDELİ	293	003	BELGREN	121
026	İLYASKÖY	1225	004	BEŞKONAK	338
027	KAPAKLI	158	005	ÇAMLIK	1337
028	KARACAÖREN	153	006	DAĞARCIK	237
029	KARAÇAL	346	007	DUTALANI	140
030	KARAKENT	389	008	ELSAZI	768
031	KARTALPINARI	328	009	GÜNDOĞDU	1240
032	KAVACIK	452	010	İNCİRDERE	643
033	KAYAALTI	1242	011	KARAALİLER	590
034	KOCAPINAR	520	012	KARACAÖREN	507
035	KOZLUCA (B)	2016	013	KARAPINAR	1277
036	KÖKEZ	188	014	KUŞBABA	1344
037	KURUÇAY	288	015	SEYDİKÖY	703
038	SARIOVA	65	016	SUSUZ	960
039	SOĞANLI	248	017	TAŞYAYLA	803
040	SULUDERE	412	018	UZÜMLÜBEL	384
041	TAŞKAPI	753	019	YAZIPINAR	1341
042	YAKAKÖY	379		TOPLAM-TOTAL	13380
043	YARIKÖY	978			
044	YASSIGÜME	682	1	KIZILKAYA	BUCAĞI
045	YAYLABELİ	421	000	KIZILKAYA (BM)(B)	2003
046	YAZIKÖY	889	001	BOĞAZKÖY	891
047	YEŞİLDAĞ	143	002	HEYBELİ	715
	TOPLAM-TOTAL	28162	003	KARAO	279
			004	KEÇİLİ	452
1	ÇELTİKÇİ	BUCAĞI	005	KIZILCAĞAÇ	363
000	ÇELTİKÇİ (BM) (B)	2686	006	UĞURLU	550
001	BAĞSARAY (B)	2783	007	ÜRKÜTLÜ (B)	1568
002	BEŞKAVAK	149	008	YUVA	262
003	ÇEBİŞ	944	009	YÜREĞİL	788
004	GÜVENLİ	594		TOPLAM-TOTAL	7871
005	KAYIŞ	937			
006	KUZKÖY	1181			
007	TEKKEKÖY	341			
	TOPLAM-TOTAL	9615			
2	KEMER	BUCAĞI			
000	KEMER (BM) (B)	2256			
001	AKÇAĞREN	308			
002	AKÖREN	393			
003	BELENLİ	907			
004	ELMACIK	541			
005	KAYI	292			

3 - İLÇE, BUCAK VE KÖY MUHTARLIKLARI İTİBARIYLA NÜFUS SAYISI
POPULATION BY DISTRICT / SUB-DISTRICT AND VILLAGES

İDARİ BİRİMLER		NÜFUS	İDARİ BİRİMLER		NÜFUS	
ADMINISTRATIVE UNITS		POPULATION TOPLAM-TOTAL	ADMINISTRATIVE UNITS		POPULATION TOPLAM-TOTAL	
2	KOCAALİLER	BUCAĞI	04	TEFENNİ	İLÇESİ	
000	KOCAALİLER (BM)	2361		ŞEHİR	5438	
001	ÇOBANPINARI	600	0	MERKEZ	BUCAĞI	
002	DEMİRLİ	629	001	BAŞPINAR	1037	
003	KARASEKİ	275	002	BAYRAMLAR	445	
004	KARGI	448	003	BELKAYA	271	
005	KAVACIK	413	004	BEYKÖY (B)	2144	
006	KIZILLI	891	005	ÇAYLI	359	
007	KIZILSEKİ	886	006	ECE	224	
008	KUYUBAŞI	211	007	HASANPAŞA	1458	
	TOPLAM-TOTAL	6714	008	KARAMUSA	280	
	BUCAK VE KÖYLER TOPLAMI	27965	009	SAZAK	324	
02	BUCAK	İLÇESİ TOPLAMI	48472	010	SEYDİLER	279
			011	YAYLAKÖY	898	
03	GÜLHİSAR	İLÇESİ	012	YEŞİLKÖY	529	
	ŞEHİR	9284	013	YUVA	335	
			014	YUVALAK	246	
0	MERKEZ	BUCAĞI		TOPLAM-TOTAL	8829	
001	ÇANKÖY	1237	1	KARAMANLI	BUCAĞI	
002	KARAPINAR	81	000	KARAMANLI (BM) (B)	6164	
003	KARGALI	241	001	DEREKÖY	304	
004	SORKUN	139	002	HARMANKAYA	446	
005	YAMADI	294	003	KAĞILCIK	792	
006	YUSUFÇA (B)	2268	004	KAYALIKÖY	160	
	TOPLAM-TOTAL	4260	005	KILÇAN	252	
				TOPLAM-TOTAL	8118	
1	ALTINYAYLA	BUCAĞI		BUCAK VE KÖYLER TOPLAMI	16947	
000	DIRMİL (BM)(B)	3743	04	TEFENNİ	İLÇESİ TOPLAMI	
001	ASMABAĞ	463			22385	
002	ASMALI	352	05	YEŞİLOVA	İLÇESİ	
003	BALLIK	829		ŞEHİR	5131	
004	ÇATAK	570	0	MERKEZ	BUCAĞI	
005	ÇÖRTEN	411	001	AKÇAKÖY	691	
006	ELMALIYURT	1005	002	ALANKÖY	489	
007	EVÇİLER	410	003	ARMUTKÖY	327	
008	İBECİK	1306	004	AŞAĞIKIRLI	305	
009	KIZILYAKA	842	005	BADEMLİ	649	
010	YEŞİLDERE	1634	006	BAŞKUYU	490	
	TOPLAM-TOTAL	11565	007	BAYINDIR	243	
2	ÇAVDIR	BUCAĞI	008	BAYIRBAŞI	184	
000	ÇAVDIR (BM)(B)	2255	009	BEDİRLİ	740	
001	ANBARCIK	525	010	BEYKÖY	74	
002	BAYIRKÖY	1228	011	BÜYÜKYAKA	709	
003	BÜLMEPINAR	1543	012	ÇALTEPE	994	
004	BÜYÜKALAN	955	013	ÇARDAK	208	
005	GÖLCÜK	722	014	ÇELTEK	431	
006	HISARARDI	411	015	ÇUVALLI	443	
007	İSHAKKÖY	320	016	DEREKÖY	801	
008	KARAKÖY	482	017	DOĞANBABA	1127	
009	KAYACIK	552	018	DÜBENKÖY	724	
010	KIZILLAR	420	019	EÜDEN	141	
011	KOZAĞAÇ (B)	1657	020	GENÇALİ	448	
012	KÜÇÜKALAN	513	021	GÖKÇEYAKA	300	
013	SÖĞÜT (B)	2671	022	GÜNEY (B)	3678	
014	UYLUPINAR	686	023	HARMANLI	896	
	TOPLAM-TOTAL	14940	024	HOROZKÖY	241	
	BUCAK VE KÖYLER TOPLAMI	30765	025	İŞIKLAR	320	
03	GÜLHİSAR	İLÇESİ TOPLAMI	40049	026	İĞDİR	479
			027	KARAAATLI	362	
			028	KARAKÖY	183	
			029	KAVAKKÖY	428	
			030	KAYADİBİ	725	
			031	KIRLI	249	
			032	MÜRSELLER	635	

İLİ : 15 BURDUR
PROVINCE OF

3 - İLÇE, BUCAK VE KÖY MUHTARLIKLARI İTİBARIYLA NÜFUS SAYISI
POPULATION BY DISTRICT , SUB-DISTRICT AND VILLAGES

İDARİ BİRİMLER		NÜFUS	İDARİ BİRİMLER		NÜFUS
ADMINISTRATIVE UNITS		POPULATION TOPLAM-TOTAL	ADMINISTRATIVE UNITS		POPULATION TOPLAM-TOTAL
033	NİYZAZLAR	142			
034	ONACAK	178			
035	ORHANLI	507			
036	ÖRENCİK	267			
037	SALDA	2089			
038	SAZAK	342			
039	TAŞPINAR	271			
040	ULUPINAR	225			
041	YARASLI	769			
	TOPLAM-TOTAL	23504			
	BUCAK VE KÖYLER TOPLAMI	23504			
05	YEŞİLOVA	İLÇESİ TOPLAMI	28635		
	BURDUR	İLİ TOPLAMI	248002		

16 - BURSA

İLİ : 16 BURSA
PROVINCE OF

1 - İLÇELERE GÖRE ŞEHİR VE KÖY NÜFUSLARI İLE İLİN YÜZÖLÇÜMÜ VE NÜFUS YOĞUNLUĞU
CITY AND VILLAGE POPULATION BY DISTRICTS AREA AND DENSITY BY PROVINCES

İLÇELER DISTRICTS	TOPLAM TOTAL	ŞEHİRLER NÜFUSU CITY POPULATION	KÖYLER NÜFUSU VILLAGE POPULATION	YÜZÖLÇÜMÜ AREA KM2 (*)	NÜFUS YOĞUNLUĞU DENSITY
TOPLAM - TOTAL	1324015	840094	483921	11043	120
00 MERKEZ İLÇE PROVINCE CENTER ...	748358	612510	135848		
01 GEMLİK	57308	36693	20615		
02 İNEGÖL	106372	54659	51713		
03 İZNİK	39873	15315	24558		
04 KARACABEY	65509	25384	40125		
05 KELES	22125	2492	19633		
06 MUDANYA	32042	12152	19890		
07 M.KEMALPAŞA	96830	33904	62926		
08 ORHANELİ	59005	5003	54002		
09 ORHANGAZİ	46482	23168	23314		
10 YENİŞEHİR	50111	18814	31297		

* YÜZÖLÇÜMÜNE GÖLLER DAHİL DEĞİLDİR.

*LAKES ARE EXCLUDED

İLİ : 16 BURSA
PROVINCE OF

2 - NÜFUS GRUPLARINA GÖRE KÖY SAYISI VE NÜFUS TOPLAMLARI
NUMBER OF VILLAGES AND TOTAL INHABITANTS BY POPULATION GROUPS

NÜFUS GRUPLARI	KÖY SAYISI	NÜFUS TOPLAMI	
POPULATION GROUPS	NUMBER OF VILLAGES	TOTAL POPULATION	
GENEL TOPLAM GENERAL TOTAL	759	483921	
TOPLAM - TOTAL	- 2000	726	370225
- 50	5	103	
51 - 100	22	1785	
101 - 150	31	4068	
151 - 200	54	9676	
201 - 250	53	11960	
251 - 300	50	13886	
301 - 400	117	41243	
401 - 500	99	44497	
501 - 750	161	97134	
751 - 1000	71	61616	
1001 - 1250	31	34319	
1251 - 1500	13	17873	
1501 - 1750	14	22848	
1751 - 2000	5	9217	
TOPLAM - TOTAL	2001 - 5000	30	86891
2001 - 2250	9	19316	
2251 - 2500	4	9542	
2501 - 2750	2	5252	
2751 - 3000	4	11528	
3001 - 3250	1	3018	
3251 - 4000	7	24925	
4001 - 5000	3	13310	
5001 +	3	26805	

ŞEHİR : İL VE İLÇE MERKEZLERİNİN BE-
LEDİYE SINIRLARI İÇİNDE KALAN
ALAN.

CITY : AREA WITHIN THE MUNICIPAL
BOUNDARIES OF PROVINCE
AND DISTRICT CENTERS.

KÖY : İL VE İLÇE MERKEZLERİNİN BE-
LEDİYE SINIRLARI DIŞINDA KALAN
BUCAK VE KÖY MUHTARLIKLARI.

VILLAGE : SUB-DISTRICT AND MUH-
TARLIKS OUTSIDE THE MUNI-
CIPAL BOUNDARIES OF PRO-
VINCE AND DISTRICT CEN-
TERS.

3 - İLÇE, BUCAK VE KÖY MUMTARLIKLARI İTİBARIYLA NÜFUS SAYIŞI
 POPULATION BY DISTRICT / SUB-DISTRICT AND VILLAGES

İDARİ BİRİMLER		NÜFUS	İDARİ BİRİMLER		NÜFUS
ADMINISTRATIVE UNITS		POPULATION TOPLAM-TOTAL	ADMINISTRATIVE UNITS		POPULATION TOPLAM-TOTAL
00	MERKEZ		005	KARABALÇIK	574
	ŞEHİR	612510	006	OVAAKÇA	1222
			007	PANAYIR	3892
			008	SEÇKÖY	698
			009	SELÇUKGAZI	642
				TOPLAM-TOTAL	15389
0	MERKEZ		3	GÖRÜKLE	
	BUCAĞI			BUCAĞI	
001	AHMETBEY	369	000	GÖRÜKLE (BM) (B)	2720
002	AKSUNGUR	307	001	AKÇALAR (B)	2393
003	ARMUTKÖY	428	002	AYVAKÖY	166
004	BALAT	273	003	BADIRGA	486
005	BEŞEVLER	3349	004	BASKÖY	388
006	CUMALIKIZIK	3971	005	BÜYÜKBALIKLI	473
007	ÇAGLIYAN	920	006	ÇATALAĞIL	313
008	ÇELTİK	1696	007	ÇAYLI	381
009	ÇUKURCA	652	008	FADILLI	502
010	DAĞAKÇAKÖY	619	009	GÖKÇE	404
011	DEREÇAVUŞ	549	010	GÖLYAZI	1750
012	DOBRUCA	965	011	İRFANİYE	827
013	DOĞANCI	392	012	KARACAÖBA	376
014	DOĞANKÖY	522	013	KONAKLI	951
015	EMEK	3396	014	ÖZLÜCE	756
016	FETHİYE	3615	015	ÜRÜNLÜ	673
017	GEÇİTKÖY	1506	016	YOLÇATI	867
018	GÖKÇEÖREN	277		TOPLAM-TOTAL	14426
019	GÜMÜŞTEPE	819			
020	GÜNDOĞDU	1707	4	GÜRSU	
021	HAMİTLER	2221		BUCAĞI	
022	HÜSEYİNALANI	131	000	GÜRSU (BM) (B)	10246
023	İHSANİYE	4120	001	ADAÖY	852
024	İNKAYA	447	002	AĞAKÖY	704
025	KIRAZLI	1554	003	AĞLAŞAN	175
026	MİNARELİÇAVUŞ	1055	004	AKSU	609
027	MÜRSELLER	419	005	ALAÇAM	587
028	NİLÜFER	759	006	BABASULTAN	1033
029	ODUNLUK	267	007	BARAKFAKI	1287
030	SAMANLI	4959	008	BURHANİYE	201
031	SULTANIYE (*)	0	009	CAMBAZLAR	302
032	SÜLEYMANİYE	110	010	ÇATALTEPE	838
033	TUZAKLI	203	011	DEREKIZIK	555
034	ULUÇAM	271	012	DIŞKAYA	429
035	VAKIF	918	013	DUDAKLI	451
036	YENİCEBAT	366	014	ERDOĞAN	686
037	YİĞİTALİ	394	015	ERİCEK	139
038	YUNUSELİ	1698	016	GÖLBAŞI	81
	TOPLAM-TOTAL	46224	017	GÖLCÜK	571
1	ÇALI		018	GÜZEDE	495
	BUCAĞI		019	HAMAMLIKIZIK	484
000	ÇALI (BM) (B)	2146	020	HASANKÖY	414
001	ALAATTİNBEY	587	021	İBİR	591
002	ATLAS	298	022	İSABEY	1107
003	DAĞYENİCE	199	023	KARAHİDİR	597
004	DEMİRCİ	741	024	KAYACIK	120
005	ERTUĞRUL	318	025	KAZIKLI	775
006	GÜNGÖREN	593	026	KESTEL (B)	11193
007	HASANAĞA (B)	1603	027	KOZLUÖREN	794
008	İNEGAZI	147	028	KUMLUKALANI	726
009	KADRIYE	247	029	LÜTFİYE	598
010	KAYAPA (B)	1606	030	NARLİDERE	630
011	KORUBAŞI	424	031	NÜZHETİYE	172
012	KURUÇEŞME	197	032	ORHANİYE	474
013	MAKŞEMPİNARI	299	033	OSMANİYE	196
014	TAHTALI	779	034	SAITABAT	209
015	UNÇUKURU	327	035	SAYFIYE	222
016	UÇPINAR	206	036	SERME	661
017	YAYLACIK	1058	037	SEYMEN	515
	TOPLAM-TOTAL	11775	038	SOĞUKSU	420
2	DEMİRTAŞ		039	ŞEVKETİYE	712
	BUCAĞI		040	ŞUKRANİYE	75
000	DEMİRTAŞ (BM) (B)	5366	041	TURANKÖY	396
001	ALAŞAR	519	042	ÜMİTALAN	917
002	AVDANCIK	356	043	YAĞMURLU	194
003	DÜRDANE	838		TOPLAM-TOTAL	43433
004	İSMETİYE	1282			

(*) KÖY TÜZEL KİŞİLİĞİDEVAM ETMEKTE OLUP, NÜFUS BULUNMAMAKTADIR - IT IS STILL A LEGAL PERSON WITH NO POPULATION

İLİ : 16 BURSA
 PROVINCE OF

3 - İLÇE, BUCAK VE KÖY MUHTARLIKLARI İTİBARIYLA NÜFUS SAYISI
 POPULATION BY DISTRICT / SUB-DISTRICT AND VILLAGES

İDARİ BİRİMLER		NÜFUS	İDARİ BİRİMLER		NÜFUS
ADMINISTRATIVE UNITS		POPULATION TOPLAM-TOTAL	ADMINISTRATIVE UNITS		POPULATION TOPLAM-TOTAL
5	SOĞUKPINAR BUCAĞI		007	BAHARİYE	183
000	SOĞUKPINAR (BM)	371	008	BAYRAMŞAH	169
001	BAĞLI	503	009	BİLALKÖY	386
002	BÜYÜKDELİLLER	732	010	BOĞAZKÖY	711
003	ÇAYBAŞI	517	011	CERRAH	2207
004	GÜNEYBAYIRI	430	012	ÇAVUŞKÖY	592
005	GÜNEYBUDAKLAR	637	013	ÇAYLICA	168
006	KARAIŞLAH	189	014	ÇAYYAKA	932
007	KÜÇÜKDELİLLER	898	015	ÇELTİKÇİ	957
008	SEFERİŞIKLAR	324	016	ÇİFTLİKKÖY	303
	TOPLAM-TOTAL	4601	017	ÇİTLİ	1014
			018	DEYDİNLER	741
			019	DİPSİZGÖL	718
	BUCAK VE KÖYLER TOPLAMI	135848	020	DOĞANYURDU	250
			021	DÖMEZ	192
			022	EDEBEY	870
00	MERKEZ İLÇESİ TOPLAMI	748358	023	ELMACAYIR	97
			024	ESENKÖY	613
			025	ESKİKÖY	122
01	GEMLİK İLÇESİ		026	EYİMİR	434
	ŞEHİR	36693	027	FEVZİYE	166
			028	FINDIKLI	105
0	MERKEZ BUCAĞI		029	GÜLBAHÇE	240
001	ADLIYE	318	030	GÜZELYURT	379
002	BÜYÜKKUMLA	579	031	HALHALCA	510
003	CİHAHLI	541	032	HAMAMLI	648
004	ENGÜRÜÇÜK	1483	033	HAMİDİYE	341
005	FEVZİYE	323	034	HAMİTABAT	159
006	FINDICAK	215	035	HAMZABEY	1076
007	GENÇALİ	363	036	HASANPAŞA	473
008	GÜVENLİ	145	037	HAYRİYE	568
009	HAMİDİYE	466	038	HOCAKÖY	714
010	HAYDARİYE	324	039	İCLALİYE	176
011	KARACAALİ	816	040	İNAYET	265
012	KATIRLI	500	041	İSAÖREN	954
013	KURŞUNLU	883	042	İSKANİYE	500
014	KURTUL	996	043	KARAGÖLET	377
015	KÜÇÜKKUMLA (B)	2785	044	KARAHASANLAR	132
016	MURATOBA	610	045	KARAKADI	204
017	NARLI	421	046	KARALAR	223
018	ŞAHİNYURDU	619	047	KAYAPINAR	501
019	ŞÜKRİYE	331	048	KESTANEALANI	152
020	UMURBEY (B)	3018	049	KINIK	248
021	YENİKÖY	408	050	KIRAN	408
	TOPLAM-TOTAL	16144	051	KONURLAR	558
			052	KOZLUCA	521
			053	KULACA	779
			054	KURŞUNLU (B)	3387
			055	KÜÇÜKYENİCE	1067
			056	LÜTFİYE	185
1	ARMUTLU BUCAĞI		057	MADENKÖY	856
000	ARMUTLU (BM) (B)	2176	058	MURATBEY	172
001	FİSTIKLI	984	059	OLUKMAN	197
002	HAYRİYE	188	060	ORTAKÖY	629
003	KAPAKLI	663	061	ÖZLÜCE	151
004	MECİDİYE	311	062	PAŞADREN	283
005	SELİMİYE	149	063	SARIPINAR	497
	TOPLAM-TOTAL	4671	064	SOĞUKDERE	210
			065	SUNGURPAŞA	746
			066	SÜLE	446
	BUCAK VE KÖYLER TOPLAMI	20615	067	SÜLÜKLÜ	319
			068	SÜPÜRTÜ	513
01	GEMLİK İLÇESİ TOPLAMI	57308	069	ŞEHİTLER	811
			070	ŞİPALİ	774
			071	TEKKEKÖY	474
02	İNEGÖL İLÇESİ		072	TOKUŞ	146
	ŞEHİR	54659	073	TURGUTALP	410
			074	YENİCEKÖY (B)	2940
			075	YENİYÖRÜK	378
			076	YİĞİT	303
				TOPLAM-TOTAL	43365
0	MERKEZ BUCAĞI		1	TAHTAKÖPRÜ BUCAĞI	
001	AKBAŞLAR	208	000	TAHTAKÖPRÜ (BM) (B)	1664
002	AKHIŞAR	946	001	AŞAĞIBALLIK	460
003	AKINÇILAR	416			
004	ALANYURT	1789			
005	ALİBEY	919			
006	BABAÖĞLÜ	157			

3 - İLÇE, BUCAK VE KÖY MUHTARLIKLARI İTİBARIYLA NUFUS SAYISI
POPULATION BY DISTRICT, SUB-DISTRICT AND VILLAGES

İDARI BİRİMLER		NÜFUS	İDARI BİRİMLER		NÜFUS
ADMINISTRATIVE UNITS		POPULATION TOPLAM-TOTAL	ADMINISTRATIVE UNITS		POPULATION TOPLAM-TOTAL
002	ESKİKARACAKAYA	315	BUCAK VE KÖYLER TOPLAMI		24558
003	GEDİKPINAR	105			
004	GÜNDÜZLÜ	783	03	İZNİK İLÇESİ TOPLAMI	39873
005	GÜNEYKESTANE	148			
006	HACIKARA	351			
007	HİLMİYE	832	04	KARACABEY İLÇESİ	
008	İNSANIYE	414			
009	KOCAKONAK	233	ŞEHİR		25384
010	MESRURİYE	358			
011	MEZİT	521			
012	OSMANIYE	135	0	MERKEZ BUCAĞI	
013	RÜSTİYE	99	001	AKÇAKOYUN	428
014	SAADET	300	002	AKÇASUSURLUK	381
015	SULHIYE	342	003	AKHISAR	783
016	SULTANIYE	425	004	ARIZ	492
017	TÜFEKÇİKONAK	364	005	BAKIRKÖY	1205
018	YENİKARACAKAYA	247	006	BALLIKAYA	134
019	YUKARIBALLIK	252	007	BAYRAMDERE	987
	TOPLAM-TOTAL	8348	008	BEYLİK	1030
	BUCAK VE KÖYLER TOPLAMI	51713	009	BOĞAZKÖY	469
02	İNEGÖL İLÇESİ TOPLAMI	106372	010	CAMBAZ	705
03	İZNİK İLÇESİ		011	ÇAMLICA	500
	ŞEHİR	15315	012	ÇARIK	98
0	MERKEZ BUCAĞI		013	ÇAVUŞKÖY	569
001	ALAKAYA	65	014	ÇEŞNİĞİR	407
002	AYDINLAR	445	015	DAĞESEMEN	75
003	BAYINDIR	438	016	DAĞKADI	1269
004	BOYALICA	2022	017	DANIŞMENT	641
005	ÇAKIRCA	1235	018	DOĞLA	543
006	ÇAMDİBİ	595	019	EKİNLİ	398
007	ÇAMOLUK	153	020	EKMEKÇİ	446
008	ÇANDARLI	233	021	ESKİKARAAĞAÇ	380
009	ÇİÇEKLİ	1095	022	ESKİSARIBEY	548
010	DEMİRİŞİK	1182	023	FAZLIKONAĞI	22
011	DERBENT	683	024	FEVZİPAŞA	514
012	DEREKÖY	536	025	GÖLECİK	140
013	DIRAZALI	472	026	GÖLKIYI	179
014	ELBEYLİ (B)	2362	027	GÖNÜ	1033
015	ELMALI	831	028	GÜNGÖRMEZ	62
016	GÖLLÜCE	1047	029	HAMİDİYE	710
017	GÜRMÜZLÜ	408	030	HARMANLI	1308
018	HACIOSMAN	509	031	HAYIRLAR	216
019	HİSARDERE	493	032	HOTANLI	843
020	HOCAKÖY	250	033	HÜRRIYET	476
021	İNSANIYE	97	034	İKİZCE	830
022	İNİKLİ	400	035	İNKAYA	328
023	KARADİN	374	036	İSMETPAŞA	821
024	KAYNARCA	832	037	KARAKOÇA	1700
025	KIRINTI	214	038	KARASU	251
026	KUTLUCA	302	039	KEDİKAYA	104
027	MAHMUDIYE	691	040	KEŞLİK	787
028	MECİDİYE	144	041	KIRANLAR	359
029	MUSTAFALI	436	042	KULAKPINAR	382
030	NÜZHETİYE	166	043	KURŞUNLU	654
031	ORHANIYE	895	044	KÜÇÜKKARAAĞAÇ	430
032	OSMANIYE	65	045	MURATLI	476
033	ÖMERLİ	830	046	OKÇULAR	307
034	SANSARAK	680	047	ORHANIYE	215
035	SARIAĞIL	524	048	ORTASARIBEY	773
036	SÜLEYMANIYE	173	049	OVAESEMEN	633
037	ŞEREFİYE	203	050	ÖRENCİK	91
038	TACİR	1881	051	SAZLICA	518
039	YENİŞEREFİYE	95	052	SEYRAN	925
040	YÜRÜKLER	502	053	SUBAŞI	1353
	TOPLAM-TOTAL	24558	054	SULTANIYE	1651
			055	ŞAHİNKÖY	472
			056	ŞAHMELEK	168
			057	TAŞLIK	437
			058	TAPINAR	330
			059	TOPHİSAR	1153
			060	ULUABAT	1047
			061	YARIŞ	288
			062	YENİCE	990
			063	YENİKARAAĞAÇ	1223
			064	YENİSARIBEY	545
			065	YEŞİLDERE	380
			066	YOLAĞZI	1513

İLİ : 16 BURSA
PROVINCE OF

3 - İLÇE, BUCAK VE KÖY MUHTARLIKLARI İTİBARIYLA NÜFUS SAYISI
POPULATION BY DISTRICT , SUB-DISTRICT AND VILLAGES

IDARI BİRİMLER	NÜFUS	IDARI BİRİMLER	NÜFUS
ADMINISTRATIVE UNITS	POPULATION TOPLAM-TOTAL	ADMINISTRATIVE UNITS	POPULATION TOPLAM-TOTAL
TOPLAM-TOTAL	40125	013 İŞİKLİ	480
BUCAK VE KÖYLER TOPLAMI	40125	014 İPEKYAYLA	455
04 KARACABEY İLÇESİ TOPLAMI	65509	015 KAYMAKABA	420
05 KELES İLÇESİ		016 KUMYAKA	564
ŞEHİR	2492	017 KÜÇÜKYENİCE	226
0 MERKEZ BUCAĞI		018 MİRZEOBA	655
001 AKÇAPINAR	459	019 MÜRSELKÖY	386
002 ALPAGUT	635	020 ORHANIYE	197
003 AVDAN	296	021 ÜLKÜ	445
004 BARAKLI	953	022 YAYLACIK	352
005 BASAK	707	023 YÜRÜKALİ	645
006 BELENDREN	745	TOPLAM-TOTAL	11318
007 BİYİKALANI	587		
008 ÇAYÖREN	316	1 ZEYTİNBAGI BUCAĞI	
009 DAĞDEMİRCİLER	201	000 ZEYTİNBAGI (BM) (B)	2809
010 DAĞDİBİ	573	001 ÇAMLIK	226
011 DAVUTLAR	564	002 ÇAYÖNÜ	535
012 DEDELER	568	003 ÇINARLI	193
013 DELİCE	666	004 EMİRLERYENİCESİ	212
014 DENİZLER	324	005 ESENCE	981
015 DOMALI	96	006 EVCİLER	499
016 DURAK	526	007 EYERCİ	251
017 DÜVENLİ	576	008 HANÇERLİ	483
018 EPÇELER	639	009 MESUDİYE	596
019 GELEMİÇ	650	010 SOĞUTPINARI	327
020 GOKÖZ	256	011 YALIÇİFTLİK	860
021 HARMANALANI	531	012 YAMAN	169
022 HARMANCIKDEMİRCİ	318	013 YÜRÜKYENİCESİ	431
023 HAYDARKÖY	290	TOPLAM-TOTAL	8572
024 ISSİZÖREN	493	BUCAK VE KÖYLER TOPLAMI	19890
025 KARAARDIÇ	570	06 MUDANYA İLÇESİ TOPLAMI	32042
026 KEMALİYE	526	07 M.KEMALPAŞA İLÇESİ	
027 KIRANIŞIKLAR	893	ŞEHİR	33904
028 KOCAKOVACIK	942		
029 KOZBUDAKLAR	563	0 MERKEZ BUCAĞI	
030 KÜÇÜKKOVACIK	473	001 ADAKÖY	755
031 MENTEŞE	378	002 AKARCA	160
032 PINARCIK	561	003 ALİSEYDİ	509
033 SORGUN	977	004 ARALIK	431
034 UZUNOZ	452	005 AYAZ	779
035 YAĞCILAR	640	006 BAHARIYE	332
036 YAZIBAŞI	447	007 BEHRANKÖY	466
037 YUNUSLAR	242	008 BOĞAZKÖY	194
TOPLAM-TOTAL	19633	009 BOSTANDERE	351
BUCAK VE KÖYLER TOPLAMI	19633	010 ÇELTİKÇİ	1695
05 KELES İLÇESİ TOPLAMI	22125	011 ÇÖRDÜK	618
06 MUDANYA İLÇESİ		012 DALLICA	279
ŞEHİR	12152	013 DEMİRDERE	731
0 MERKEZ BUCAĞI		014 DEMİRELİ	872
001 AKKÖY	436	015 DEREÇİK	463
002 ALTINTAŞ	346	016 DEREKADI	252
003 AYDINPINAR	627	017 DOĞANCI	457
004 BADEMLİ	546	018 DURUNTAY	622
005 BALABANCIK	344	019 GÜLLER	325
006 ÇAĞRIŞAN	628	020 GÜLLÜCE	1485
007 ÇEKİRCE	322	021 GÜVEŞDERE	147
008 ÇEPNİ	935	022 HACIALI	389
009 DEDEKÖY	362	023 HAMİDİYE	264
010 DEREKÖY	740	024 HİSARALTI	388
011 GÖYNÜKLÜ	670	025 İLYASCILAR	371
012 HASKÖY	537	026 İNATLAR (*)	0
		027 İNCİLİPINAR	681
		028 KAPAKLIOLUK	329
		029 KARAÖZLAN	1391
		030 KARAORMAN	536
		031 KARAPINAR	280
		032 KAYABAŞI	566
		033 KELTAŞ	243

(*) KÖY TÜZEL KİŞİLİĞİ DEVAM ETMEKTE OLUP, NÜFUS BULUNMAMAKTADIR - IT IS STILL A LEGAL PERSON WITH NO POPULATION

3 - İLÇE, BUCAK VE KÖY MUHTARLIKLARI İTİBARIYLA NÜFUS SAYISI

POPULATION BY DISTRICT / SUB-DISTRICT AND VILLAGES

İDARİ BİRİMLER		NÜFUS	İDARİ BİRİMLER		NÜFUS
ADMINISTRATIVE UNITS		POPULATION TOPLAM-TOTAL	ADMINISTRATIVE UNITS		POPULATION TOPLAM-TOTAL
034	KOSOVA	562	003	DOĞANALAN	327
035	KOŞUBOĞAZI	1415	004	DORAK	234
036	KÜMÜRÇÜKADI	245	005	ESKİKIZILELMA	728
037	KUMKADI	1181	006	GARİPÇETEKKE	48
038	LÜTFİYE	199	007	İNCEALIPINAR	397
039	MELİK	570	008	KABULBABA	337
040	MURADİYESARNIÇ	408	009	KADIRÇEŞME	291
041	OCAKLI	752	010	KAZANPINAR	113
042	ORHANIYE	208	011	KİLLİK	394
043	ORMANKADI	1414	012	KOCAKORU	197
044	OVAZATLI (B)	2085	013	KÖREKEN	604
045	PAŞALAR	868	014	ONAÇ	250
046	SÜNLÜK	790	015	SINCANSARNIÇ	744
047	ŞAPÇI	292	016	TASPINAR	1173
048	TAŞKÖPRÜ	326	017	ÜBURLUPINAR	377
049	TATKAVAKLI (B)	2532		TOPLAM-TOTAL	7155
050	TEPECİK (B)	2354			
051	ÜÇBEYLİ	409		BUCAK VE KÖYLER TOPLAMI	62926
052	YALINTAŞ	2433			
053	YAMANLI	873	07	M.KEMALPAŞA İLÇESİ TOPLAMI	96830
054	YEŞİLOVA	2202			
055	YUMURCAKLI	513			
	TOPLAM-TOTAL	39992	08	ORHANELİ İLÇESİ ŞEHİR	5003
1	ÇALTILIBÜK BUCAĞI		0	MERKEZ BUCAĞI	
000	ÇALTILIBÜK (BM)	948	001	AGAÇIŞAR	428
001	AŞAĞIBALI	450	002	AKALAN	541
002	ÇAMANDAR	432	003	AKÇABÜK	295
003	ÇAMLICA	548	004	ARGIN	565
004	ÇİVİLİÇAM	291	005	BAŞKÖY	410
005	ÇÖMLEKÇİ	203	006	BELENOLUK	127
006	DÖLLÜK	197	007	CELEPLER	223
007	İŞIKLAR	101	008	ÇEKİ	307
008	KARACALAR	185	009	ÇINARCİK	435
009	KARAKÖY	740	010	ÇİVİLİ	448
010	KESTELEK	746	011	ÇÖRELER	607
011	OSMANIYE	214	012	DAĞGÜNEY	508
012	ÖMERALTI	202	013	DELİBALLILAR	236
013	SÖĞÜKPINAR	503	014	DEMİRÇİ	278
014	ŞEHİRMAN	316	015	DEREKÖY	255
015	YENİKIZILELMA	379	016	DÜNDARÖY	518
016	YUKARIBALI	399	017	ERENLER	565
	TOPLAM-TOTAL	6854	018	ESKİDANIŞMENT	293
			019	FADILKÖY	905
2	DEVECİKONAĞI BUCAĞI		020	FIRUZKÖY	447
000	DEVECİKONAĞI (BM)	564	021	GAZİOLUK	103
001	ALACAAT	340	022	GİRENCİK	385
002	ALPAGUT	1155	023	GÜKTEPE	248
003	BÜKKÖY	465	024	GOYNUKBELEN	2064
004	ÇAKALLAR	615	025	GÜMÜŞPINAR	1845
005	ÇARDAKBELEN	514	026	İKİZOLUK	200
006	ÇAVUŞKÖY	259	027	KABAKLAR	279
007	ESKİBALÇIK	365	028	KADIKÖYÜ	253
008	FINDIÇAK	221	029	KARAOĞLANLAR	523
009	GÜNDOĞDU	416	030	KARINÇALI	1475
010	GÜVEM	482	031	KOÇU	175
011	HACİAHMET	544	032	KUSUMLAR	245
012	KÖSEHOROZ	557	033	KÜÇÜKORHAN	180
013	KURŞUNLU	460	034	LETAFET	284
014	SARIMUSTAFALAR	195	035	MAHALLER	191
015	SÖĞÜÇAK	301	036	NALINLAR	294
016	TIRNOVA	51	037	ORTAKÖY	301
017	YENİBALÇIK	475	038	OSMANIYE	64
018	YENİCE	659	039	SADAĞI	167
019	YONCAAĞAÇ	287	040	SAGIRLAR	1184
	TOPLAM-TOTAL	8925	041	SERÇELER	150
			042	SIRIL	682
			043	SÖBÜT	457
			044	SÜLEYMANBEY	432
3	SÖĞÜTALAN BUCAĞI		045	ŞÜKRİYE	216
000	SÖĞÜTALAN (BM)	550	046	TEPECİK	306
001	AĞAÇLI	168	047	TOPUK	414
002	AKÇAPINAR	223	048	YAZLICA	216

3 - İLÇE, BUCAK VE KÖY MUHTARLIKLARI İTİBARIYLA NÜFUS SAYISI
POPULATION BY DISTRICT / SUB-DISTRICT AND VILLAGES

İDARİ BİRİMLER		NÜFUS	İDARİ BİRİMLER		NÜFUS
ADMINISTRATIVE UNITS		POPULATION TOPLAM-TOTAL	ADMINISTRATIVE UNITS		POPULATION TOPLAM-TOTAL
049	YENİDANIŞMENT	152	019	KIÇMANLAR	346
050	YEŞİLLER	381	020	KILAVUZLAR	130
051	YÜRÜCEKLER	325	021	KOÇAPINAR	68
	TOPLAM-TOTAL	22582	022	KOZLUCA	180
			023	NALBANT	289
			024	OKÇULAR	175
			025	YAYABAŞI	279
			026	YEŞİLYURT	235
				TOPLAM-TOTAL	11900
1	BÜYÜKORHAN BUCABI			BUCAK VE KÖYLER TOPLAMI	54002
000	BÜYÜKORHAN (BM) (B)	2994	08	ORHANELİ İLÇESİ TOPLAMI	59005
001	AKÇASAZ	299			
002	AKTAŞ	961	09	ORHANGAZİ İLÇESİ	
003	ALUTÇA	91		ŞEHİR	23168
004	ARMUTÇUK	394			
005	BALABAN	270	0	MERKEZ BUCABI	
006	BALIOĞLU	265	001	AKHARIM	425
007	BAYINDIR	294	002	BAYIRKÖY	371
008	BURUNCA	417	003	CİHANKÖY	172
009	ÇAKIRYENİCE	218	004	ÇAKIRLI	1815
010	ÇERİBAŞI	395	005	ÇELTİKÇİ	834
011	ÇÜKENE	149	006	DUTLUCA	513
012	DANACILAR	448	007	FINDIKLI	372
013	DANAÇALI	472	008	GEDELEK	1023
014	DEMİRLER	247	009	GEMİÇ	321
015	DERECİK	100	010	GÖLYAKA	337
016	DURHASAN	819	011	GÜRLE	578
017	DÜBÜNCÜLER	506	012	HANZALI	136
018	EMİRKÖY	263	013	HECELER	407
019	ERİCEK	384	014	KARSAK	671
020	GEDİKLER	395	015	KERAMET	1505
021	GEYNIK	312	016	MAHMUDIYE	334
022	HACİAHMETLER	308	017	NARLICA	1110
023	HACILAR	141	018	ORTAKÖY	684
024	HEMŞERİLER	354	019	ÖRNEKKÖY	644
025	İŞMETİYE	566	020	PAŞAPINAR	476
026	KARAAĞIZ	325	021	SELİMİYE	33
027	KARAÇUKUR	173	022	SÖLÖZ	2193
028	KARALAR	389	023	ÜREĞİL	1165
029	KAYAPA	358	024	YENİGÜRLE	1077
030	KINIK	1394	025	YENİKÖY (B)	4231
031	KUŞLAR	283	026	YENİSÖLÖZ (B)	1887
032	MAZLUMLAR	688		TOPLAM-TOTAL	23314
033	OSMANLAR	182		BUCAK VE KÖYLER TOPLAMI	23314
034	ÖRENCİK	230	09	ORHANGAZİ İLÇESİ TOPLAMI	46482
035	PERÇİN	243			
036	PINARKÖY	298	10	YENİŞEHİR İLÇESİ	
037	PİRİBEYLER	351		ŞEHİR	18814
038	SARNIÇ	723			
039	SEMERÇİ	190	0	MERKEZ BUCABI	
040	TEKERLER	207	001	AŞAR	164
041	VELETLER	93	002	AKBIYIK	847
042	YAKUPLAR	363	003	AKÇAPINAR	635
043	YENİCE	652	004	AKDERE	263
044	ZAFERİYE	296	005	ALAYLI	383
	TOPLAM-TOTAL	19520	006	AYAZ	397
			007	AYDOĞDU	403
2	HARMANCIK BUCABI		008	BARCIN	744
000	HARMANCIK (BM) (B)	3315	009	BEYPINARI	383
001	AKPINAR	203	010	BURCUN	455
002	BALATDANIŞMENT	241	011	CİHADIYE	392
003	BALLISARAY	658	012	ÇAMÖNÜ	353
004	BEKDEMİRLER	324	013	ÇARDAK	394
005	ÇAKMAK	533	014	ÇAYIRLI	537
006	ÇATALSÖBÜT	658	015	ÇELEBİ	913
007	DEDEBALI	571			
008	DELİCEGÜNEY	74			
009	DUTLUCA	492			
010	GEDİKÖREN	562			
011	GÜKÇELER	433			
012	GÜLÖZÜ	359			
013	HARMANCIKAKALAN	496			
014	HOBANDANIŞMENT	356			
015	İLİCAKSU	147			
016	İSHAKLAR	239			
017	KARACA	280			
018	KEPEKDERE	257			

İLİ : 16 BURSA
PROVINCE OF

3 - İLÇE, BUCAK VE KÜY MUHTARLIKLARI İTİBARIYLA NÜFUS SAYISI

POPULATION BY DISTRICT / SUB-DISTRICT AND VILLAGES

İDARİ BİRİMLER	NÜFUS	İDARİ BİRİMLER	NÜFUS
ADMINISTRATIVE UNITS	POPULATION TOPLAM-TOTAL	ADMINISTRATIVE UNITS	POPULATION TOPLAM-TOTAL
016 ÇELTİKÇİ	900		
017 ÇİÇEKÖZÜ	1018		
018 DEMİRBOĞA	332		
019 DEREKÜY	198		
020 EBEKÜY	488		
021 EYERCE	455		
022 FETHİYE	508		
023 GÖKÇESU	447		
024 GÜNECE	380		
025 HAYRİYE	488		
026 İNCİRLİ	615		
027 KARAAMCA	428		
028 KARABAHADIR	193		
029 KARACAAMMET	246		
030 KARACAALI	608		
031 KARAKÜY	454		
032 KARASIL	567		
033 KAVAKLI	897		
034 KIBLEPINAR	54		
035 KIZILHİSAR	541		
036 KIZILKÜY	578		
037 KIRAZLIYAYLA	317		
038 KOYUNHİSAR	1057		
039 KOZDERE	587		
040 KÖPRÜHİSAR	525		
041 MAHMUDİYE	1155		
042 MARMARACIK	286		
043 MECİDİYE	287		
044 MENTEŞE	396		
045 ORHANIYE	1106		
046 OSMANİYE	612		
047 PAPATYA	322		
048 PAŞAYAYLA	253		
049 REŞADİYE	94		
050 SELİMİYE	625		
051 SÖYLEMİŞ	824		
052 SUBAŞI	1033		
053 SÜLEYMANİYE	524		
054 TERZİLER	846		
055 TOPRAKDERE	140		
056 TOPRAKCAK	352		
057 YARHİSAR	128		
058 YAZILI	188		
059 YENİKÜY	384		
060 YILDIRIM	281		
061 YÖLÖREN	1317		
TOPLAM-TOTAL	31297		
BUCAK VE KÜYLER TOPLAMI	31297		
10 YENİŞEHİR	İLÇESİ TOPLAMI	50111	
BURSA	İLİ TOPLAMI	1324015	

17 - ÇANAKKALE

İLİ : 17 ÇANAKKALE
PROVINCE OF

1 - İLÇELERE GÖRE ŞEHİR VE KÖY NÜFUSLARI İLE İLİN YÜZÖLÇÜMÜ VE NÜFUS YOĞUNLUĞU
CITY AND VILLAGE POPULATION BY DISTRICTS AREA AND DENSITY BY PROVINCES

İLÇELER DISTRICTS	TOPLAM TOTAL	ŞEHİRLER NÜFUSU CITY POPULATION	KÖYLER NÜFUSU VILLAGE POPULATION	YÜZÖLÇÜMÜ AREA KM2 (*)	NÜFUS YOĞUNLUĞU DENSITY
TOPLAM - TOTAL	417121	148108	269013	9737	43
00 MERKEZ İLÇE PROVINCE CENTER ...	73412	48059	25353		
01 AYVACIK	28092	4243	23849		
02 BAYRAMIÇ	32165	8639	23526		
03 BIGA	75190	17678	57512		
04 BOZCAADA	2030	2030			
05 ÇAN	48247	19549	28698		
06 ECEABAT	10112	4236	5876		
07 EZİNE	32591	10455	22136		
08 GELİBOLU	40013	16715	23298		
09 İMROZ	7610	5434	2176		
10 LAPSEKİ	24473	5057	19416		
11 YENİCE	43186	6013	37173		

* YÜZÖLÇÜMÜNE GÜLLER DAHİL DEĞİLDİR.

*LAKES ARE EXCLUDED

İLİ : 17 ÇANAKKALE
PROVINCE OF

2 - NÜFUS GRUPLARINA GÖRE KÖY SAYISI VE NÜFUS TOPLAMLARI
NUMBER OF VILLAGES AND TOTAL INHABITANTS BY POPULATION GROUPS

NÜFUS GRUPLARI POPULATION GROUPS	KÖY SAYISI NUMBER OF VILLAGES	NÜFUS TOPLAMI TOTAL POPULATION	
GENEL TOPLAM GENERAL TOTAL	585	269013	
TOPLAM - TOTAL	- 2000	574	238829
- 50	9	318	
51 - 100	18	1518	
101 - 150	42	5389	
151 - 200	59	10230	
201 - 250	64	14340	
251 - 300	71	19448	
301 - 400	98	34428	
401 - 500	60	26701	
501 - 750	87	52792	
751 - 1000	31	26437	
1001 - 1250	16	18205	
1251 - 1500	8	10367	
1501 - 1750	7	11248	
1751 - 2000	4	7408	
TOPLAM - TOTAL	2001 - 5000	11	30184
2001 - 2250	1	2020	
2251 - 2500	4	9443	
2501 - 2750	1	2686	
2751 - 3000	2	5657	
3001 - 3250	1	3202	
3251 - 4000	2	7176	
4001 - 5000	0	0	
5001 +	0	0	

ŞEHİR : İL VE İLÇE MERKEZLERİNİN BE-
LEDİYE SINIRLARI İÇİNDE KALAN
ALAN.

CITY : AREA WITHIN THE MUNICIPAL
BOUNDARIES OF PROVINCE
AND DISTRICT CENTERS.

KÖY : İL VE İLÇE MERKEZLERİNİN BE-
LEDİYE SINIRLARI DIŞINDA KALAN
BUCAK VE KÖY MUHTARLIKLARI.

VILLAGE : SUB-DISTRICT AND MUH-
TARLIKS OUTSIDE THE MUNI-
CIPAL BOUNDARIES OF PRO-
VINCE AND DISTRICT CEN-
TERS.

İLİ : 17 ÇANAKKALE
PROVINCE OF

3 - İLÇE, BUCAK VE KÖY MUHTARLIKLARI İTİBARIYLA NÜFUS SAYISI
POPULATION BY DISTRICT / SUB-DISTRICT AND VILLAGES

İDARİ BİRİMLER		NÜFUS	İDARİ BİRİMLER		NÜFUS
ADMINISTRATIVE UNITS		POPULATION TOPLAM-TOTAL	ADMINISTRATIVE UNITS		POPULATION TOPLAM-TOTAL
00	MERKEZ		BUCAK VE KÖYLER TOPLAMI		25353
	İLÇESİ				
	ŞEHİR	48059	00	MERKEZ İLÇESİ TOPLAMI	73412
0	MERKEZ		İLÇESİ		
001	AŞAĞIOKÇULAR	370	01	AYVACIK	
002	BELEN	120		ŞEHİR	4243
003	ÇINARLI	534			
004	ÇİFTLİKDERE	186	0	MERKEZ	1056
005	DENİZGÖRÜNDÜ	262	001	AHMETÇE	146
006	ELMACIK	348	002	AHMETLER	314
007	FEVZİÇAKMAK	388	003	AKÇİN	253
008	IŞIKLAR	353	004	BAHARLAR	525
009	KALABAKLI	205	005	BEHRAM	235
010	KARACAÖREN	736	006	BİLALLER	79
011	KARAPINAR	86	007	BUDAKLAR	453
012	KAYADERE	383	008	BÜYÜKHUSUN	115
013	KEMALKÖY	532	009	CEMALLER	89
014	KEPEZ	3404	010	ÇAKMAKLAR	222
015	KIZILCAÖREN	172	011	ÇALTI	298
016	KIZILKEÇİLİ	348	012	ÇINARPINAR	203
017	KURŞUNLU	326	013	DEMİRCİ	164
018	MUSAKÖY	286	014	DİBEKLİ	192
019	ÖZBEK	442	015	ERECEK	166
020	SALINLAR	645	016	HÜSEYİNFAKİ	251
021	SARAYCIK	561	017	İLYASFAKİ	310
022	SARİBEYLİ	204	018	KAYALAR	144
023	SARICAELİ	630	019	KEÇİKAYA	96
024	TAŞLITARLA	134	020	KIRCA	177
025	ULUPINAR	78	021	KISACIK	301
026	YAĞCILAR	291	022	KISACIKALTI	153
027	YAPILDAK	550	023	KIZILYAR	646
028	YUKARIOKÇULAR	161	024	KORUBAŞI	315
	TOPLAM-TOTAL	12735	025	KOZLU	124
			026	KULFAL	333
1	İNTEPE		027	KÜÇÜKHUSUN	387
000	İNTEPE (BM)	1574	028	MİSVAK	700
001	AKÇAPINAR	791	029	PAŞAKÖY	167
002	AKÇEŞME	236	030	PINARDERE	450
003	ÇİVLER	552	031	SAPANCA	709
004	ÇIPLAK	604	032	SAZLI	350
005	DÜMREK	588	033	SÖĞÜTLÜ	299
006	GÜKÇALI	950	034	SÜLEYMANKÖY	97
007	GÜZELYALI	408	035	ŞAPKÖY	579
008	HALİLELİ	810	036	TAMIŞ	251
009	KALAFAT	563	037	TARTIŞIK	208
010	KUMKALE	1979	038	TUZTAŞI	243
011	OVACIK	60	039	UZUNALAN	11800
012	TEVFİKİYE	967		TOPLAM-TOTAL	
	TOPLAM-TOTAL	10082			
2	KIRAZLI		1	GÜLPINAR	
000	KIRAZLI (BM)	634	000	GÜLPINAR (BM)	1268
001	AKÇALI	150	001	BABADERE	264
002	ALANKÖY	74	002	BABAKALE	474
003	BODURLAR	252	003	BADEMLİ	393
004	ÇAMYAYLA	181	004	BALABANLI	261
005	DEDELER	109	005	BEKTAŞ	406
006	HALİLOĞLU	132	006	ÇAMKALABAK	459
007	KARACALAR	121	007	ÇAMKÖY	146
008	KOCALAR	206	008	KESTANELİK	132
009	ORTACA	149	009	KIZILKEÇİLİ	177
010	SERÇİLER	384	010	KÖCAKÖY	306
011	TERZİLER	144	011	KÖYNEVİ	210
	TOPLAM-TOTAL	2536	012	KÖSEDERE	1223
			013	KURUÖBA	225
			014	NALDOĞEN	431
			015	TABAKLAR	50
			016	TAŞAĞIL	95
			017	TAŞBOĞAZ	161
			018	TUZLA	517
			019	YUKARIKÖY	485
				TOPLAM-TOTAL	7683

İLİ : 17 ÇANAKKALE
PROVINCE OF

3 - İLÇE, BUCAK VE KÖY MUHTARLIKLARI İTİBARIYLA NÜFUS SAYISI
POPULATION BY DISTRICT / SUB-DISTRICT AND VILLAGES

İDARİ BİRİMLER		NÜFUS	İDARİ BİRİMLER		NÜFUS
ADMINISTRATIVE UNITS		POPULATION TOPLAM-TOTAL	ADMINISTRATIVE UNITS		POPULATION TOPLAM-TOTAL
2	KUÇÜKKUYU	BUCAĞI			
000	KUÇÜKKUYU (BM)	1809	2	YİĞİTLER	BUCAĞI
001	ADATEPE	791	000	YİĞİTLER (BM)	312
002	ARIKLI	365	001	AŞAĞIŞAPCI	172
003	BAHÇEDERE	419	002	AŞAĞIŞEVİK	92
004	KUÇÜKÇETMİ	380	003	BEKİRLER	162
005	MUSRATLI	358	004	SEZİRGANLAR	214
006	YEŞİLYURT	244	005	CAZGİRLER	131
	TOPLAM-TOTAL	4366	006	ÇATALÇAM	248
			007	ÇİFTLİKKÖY	135
	BUCAK VE KÖYLER TOPLAMI	23849	008	GÖKÇEİÇİ	107
01	AYVACIK	İLÇESİ TOPLAMI	009	HACİBEKİRLER	239
		28092	010	HACIKÖY	141
02	BAYRAMIÇ	İLÇESİ	011	İŞİKELİ	149
	ŞEHİR	8639	012	KARABRAHİMLER	297
			013	KARINCALI	268
0	MERKEZ	BUCAĞI	014	KORUCAK	219
001	AĞAÇKÖY	475	015	KÖYLÜ	220
002	AHMETÇEELİ	467	016	KUŞÇAYIR	282
003	AKPINAR	360	017	MURATLAR	670
004	ALAKEÇİ	431	018	OSMANIYE	81
005	ALIKABAKLAR	248	019	SÖĞÜTGEDİĞİ	550
006	BIYIKLI	73	020	ÜCYOL	76
007	ÇALDAĞI	275	021	YANIKLAR	157
008	ÇAVUŞKÖY	366	022	YAYLACIK	108
009	DAĞANMETÇE	196	023	YENİCEKÖY	204
010	DALOBA	421	024	YENİKÖY	43
011	DOĞANCI	197	025	YUKARIŞAPCI	155
012	GÜVENCİK	22	026	YUKARIŞEVİK	50
013	KAYKILAR	313		TOPLAM-TOTAL	5482
014	KIZILTEPE	129		BUCAK VE KÖYLER TOPLAMI	23526
015	KOŞUBURNU	370	02	BAYRAMIÇ	İLÇESİ TOPLAMI
016	KURŞUNLU	221			32165
017	KUTLUOBA	347	03	BİGA	İLÇESİ
018	NEBİLER	259		ŞEHİR	17678
019	ÖRENLİ	151			
020	PALAMUTOBA	309	0	MERKEZ	BUCAĞI
021	PINARBAŞI	585	001	ABDİAĞA	431
022	PİTİRELİ	518	002	AĞAKÖY	1280
023	SAÇAKLI	330	003	AKKAYRAK	189
024	SARAYCIK	207	004	AKKÖPRÜ	103
025	SARIDÜZ	292	005	AKPINAR	187
026	TULÜLER	114	006	AKYAPRAK	367
027	TÜRKMENLİ	1235	007	ARABAALAN	248
028	UZUMLU	253	008	AZİZİYE	133
029	YAHŞİELİ	385	009	BAHÇELİ	519
030	YASSIBAĞ	411	010	BAKACAKLIÇİFTLİĞİ	265
031	ZERDALİLİK	138	011	CAMIALAN	135
032	ZEYTİNLİ	194	012	ÇAVUŞKÖY	1191
	TOPLAM-TOTAL	10292	013	DİKMEN	487
			014	DOĞANCI	155
1	EVCİLER	BUCAĞI	015	ELMALI	719
000	EVCİLER (BM)	1566	016	EYBEKLİ	242
001	AKÇAKIL	266	017	GEMİCİKİRİ	725
002	BEŞİK	199	018	GÜLEÇ	749
003	ÇAVUŞLU	697	019	HAVDAN	468
004	ÇİRPİLAR	525	020	HOŞOBA	470
005	DAĞOBA	208	021	İLİCABAŞI	292
006	GEDİK	611	022	İŞİKELİ	271
007	KARAKÖY	887	023	İDRİSKÖY	1263
008	KÖSELER	180	024	İSKENDERKÖY	193
009	KÜLCÜLER	377	025	KALAFAT	509
010	MOLLAHASANLAR	360	026	KALDIRIMBAŞI	1003
011	SARIOT	156	027	KAPANBELENİ	267
012	SERHAT	470	028	KAŞIKÇIOBA	192
013	TOLUKLAR	215	029	KATRANCI	249
014	TONGURLU	400	030	KAYNARCA	299
015	YEŞİLKÖY	629	031	OVACIK	287
	TOPLAM-TOTAL	7752	032	SARIKAYA	361
			033	SARISIVAT	438

İLİ : 17 ÇANAKKALE
PROVINCE OF

3 - İLÇE, BUCAK VE KÖY MUHTARLIKLARI İTİBARIYLA NÜFUS SAYISI

POPULATION BY DISTRICT, SUB-DISTRICT AND VILLAGES

İDARİ BİRİMLER		NÜFUS	İDARİ BİRİMLER		NÜFUS
ADMINISTRATIVE UNITS		POPULATION TOPLAM-TOTAL	ADMINISTRATIVE UNITS		POPULATION TOPLAM-TOTAL
034	SARNIÇKÖY	269	004	PEKMEZLİ	576
035	ŞAKİRBEY	263		TOPLAM-TOTAL	2819
036	SAVAŞTEPE	349			
037	YENİCE	1324			
038	YENİÇİFTLİK	1696			
039	YOLİNDİ	748	5	KARABİGA	BUCAĞI
	TOPLAM-TOTAL	19336	000	KARABİGA (BM) (B)	3202
1	BAKACAK		001	AKSAZ	411
000	BAKACAK (BM)	469	002	ÇAKIRLI	310
001	AHMETLER	408	003	DEĞİRMENCİK	583
002	BEZİRGANLAR	329	004	H.MÜSEYİNİYAYLASI	413
003	CİHADİYE	228	005	KARAPÜRÇEK	135
004	ÇELTİK	598	006	KOCAGÜR	868
005	ÇOMLEKÇİ	152	007	ORTULUCE	1106
006	DEREKÖY	415	008	TOKATKIRI	338
007	ESKİBAKACAK	230		TOPLAM-TOTAL	7366
008	EŞELEK	339			
009	GEREDELLİ	202	6	SİNEKÇİ	BUCAĞI
010	GÜRÇEŞME	808	000	SİNEKÇİ (BM)	634
011	HARMANLI	821	001	AMBAROBA	344
012	KAHVETEPE	182	002	BOZLAR	597
013	PAŞAÇAYI	358	003	GERLENGEÇ	778
014	RAMAZANLAR	298	004	GÜVEMALANI	923
015	SARICA	457	005	HACİPEHLİVAN	879
016	YANIÇ	156	006	İLYASALANI	297
	TOPLAM-TOTAL	6450	007	KEPEKLİ	246
			008	KURUOBA	902
			009	SAZOBA	244
			010	SİĞİRCİK	430
			011	YENİMAHALLE	468
				TOPLAM-TOTAL	6742
2	BALIKLIÇEŞME				
000	BALIKLIÇEŞME (BM)	1316		BUCAK VE KÖYLER TOPLAMI	57512
001	ARABAKONAĞI	145			
002	AYITDERE	278	03	BİGA	İLÇESİ TOPLAMI
003	BEKİRLİ	446			75190
004	ÇELİKGÜRÜ	545			
005	ÇINARDERE	293			
006	ESKİBALIKLI	344	04	BOZCAADA	İLÇESİ TOPLAMI
007	GEYİKKIRI	221			2030
008	GÖKTEPE	678			
009	GÜRGENDERE	346			
010	HİSARLI	146			
011	KARACAALI	271	05	ÇAN	İLÇESİ
012	KARAHAMZALAR	497			
013	KAYAPINAR	376		ŞEHİR	19549
014	KEMER	661			
015	KOZÇEŞME (B)	1575			
016	OTLUKDERE	289	0	MERKEZ	BUCAĞI
017	SELVİ	638	001	ALTIKULAÇ	415
	TOPLAM-TOTAL	9065	002	ASMALI	369
			003	BARDAKÇILAR	208
			004	BOSTANDERE	228
			005	BOZGÜÇ	909
			006	BÜYÜKPAŞA	395
			007	BÜYÜKTEPE	321
			008	ÇAKILKÖY	244
			009	ÇAVUŞKÖY	42
			010	ÇEKİÇLER	188
			011	ÇOMAKLI	608
			012	DANAPINAR	624
			013	DERENTİ	660
			014	DOĞACA	635
			015	DONDURMA	517
			016	DURALI	405
			017	EMEŞE	103
			018	ESKİYAYLA	358
			019	HACILAR	768
			020	HELVACI	508
			021	HURMA	434
			022	İLYASAĞAÇIFTLİĞİ	587
			023	KALBURCU	499
			024	KARADAĞ	721
			025	KARAKOCA	841
			026	KARLI	226
			027	KAZABAT	25
3	GÜMÜŞÇAY				
000	GÜMÜŞÇAY (BM) (B)	2686			
001	ADLIYE	162			
002	AŞAĞIDEMİRCİ	269			
003	ÇEŞMEALTI	600			
004	ÇINARKOPRU	162			
005	EĞRIDERE	291			
006	EMİRORMAN	145			
007	HACIKÖY	507			
008	KANİBEY	385			
009	KATIRTEPE	256			
010	OSMANIYE	110			
011	YUKARIDEMİRCİ	161			
	TOPLAM-TOTAL	5734			
4	GÜNDOĞDU				
000	GÜNDOĞDU (BM)	773			
001	DANIŞMENT	930			
002	KARAAĞAÇ	257			
003	KAZMALI	283			

İLİ : 17 ÇANAKKALE
PROVINCE OF

3 - İLÇE, BUCAK VE KÖY MUHTARLIKLARI İTİBARIYLA NÜFUS SAYISI

POPULATION BY DISTRICT / SUB-DISTRICT AND VILLAGES

İDARİ BİRİMLER		NÜFUS	İDARİ BİRİMLER		NÜFUS		
ADMINISTRATIVE UNITS		POPULATION TOPLAM-TOTAL	ADMINISTRATIVE UNITS		POPULATION TOPLAM-TOTAL		
028	KIZILELMA	421	06	ECEABAT	İLÇESİ TOPLAMI	10112	
029	KOÇAYAYLA	1331	07	EZİNE	İLÇESİ		
030	KULFAL	383		ŞEHİR		10455	
031	KUÇUKPAŞA	251	0	MERKEZ	BUCAĞI		
032	MALLI	311	001	AKÇAKEÇİLİ		211	
033	MALLIDERE	207	002	AKKÖY		720	
034	MALTEPE	767	003	ALADAĞ		294	
035	OKÇULAR	216	004	ALEMŞAH		185	
036	OZANCIK	218	005	ARASANLI		186	
037	SAMETELİ	418	006	BAHÇELİ		496	
038	SÜLE	392	007	BALIKLI		271	
039	TERZIALANI	1604	008	BELEN		289	
040	UZUNALAN	551	009	BOZELİ		192	
041	YAYA	345	010	ÇAMKÖY		152	
042	YAYKIN	889	011	ÇAMLICA		378	
043	YENİÇERİ	370	012	ÇARIKSIZ		229	
044	YUVALAR	498	013	ÇETMİ		380	
045	ZEYBEKÇAYIRI	218	014	ÇINARKÖY		75	
	TOPLAM-TOTAL	21228	015	DERBENTBAŞI		253	
1	ETİLİ		016	GÖKÇEBAYIR		1161	
	BUCAĞI		017	GÜLLÜCE		324	
000	ETİLİ (BM)	1209	018	HISARALAN		104	
001	AHLATLIÖRÜN	477	019	KARADAĞ		233	
002	ALİBEYÇİFTLİĞİ	77	020	KARAGÖMLEK		284	
003	BAHADIRLI	616	021	KAYACIK		327	
004	BİLALLAR	354	022	KEMALLI		565	
005	CİCİKLER	200	023	KIZILKÖY		558	
006	ÇALTIKARA	260	024	KIZILTEPE		248	
007	ÇAMKÖY	161	025	KOÇALI		264	
008	DEREOBA	203	026	KÖPRÜBAŞI		190	
009	DOĞANCIKLAR	296	027	KÜRÜKTAŞI		356	
010	DUMAN	168	028	KÜSELER		233	
011	GÖLE	288	029	PAZARKÖY		383	
012	HACIKAŞIM	158	030	SARISÖBÜT		816	
013	HALILABA	374	031	SARPERE		160	
014	KADILAR	113	032	ŞAPKÖY		239	
015	KARAKADILAR	200	033	TAŞTEPE		308	
016	KEÇİAĞILI	266	034	TAVAKLI		564	
017	KÖYÜNİYERİ	143	035	ULUKÖY		758	
018	KUMARLAR	358	036	ÜSKÜFÇÜ		161	
019	KUÇUKLU	351	037	YAVAŞLAR		180	
020	SÖBÜTALAN	570	038	YAYLACIK		270	
021	ŞERBETLİ	244	039	YENİOBA		314	
022	TEPEKÖY	285		TOPLAM-TOTAL		13311	
023	ÜVEZDERE	99					
	TOPLAM-TOTAL	7470					
	BUCAK VE KÖYLER TOPLAMI	28698					
05	ÇAN	İLÇESİ TOPLAMI	48247	1	GEYİKLİ	BUCAĞI	
				000	GEYİKLİ (BM) (B)		2371
06	ECEABAT	İLÇESİ		001	BOZALAN		304
	ŞEHİR		4236	002	BOZKÖY		215
				003	ÇAMOBA		275
				004	DALYAN		179
				005	KUMBURUN		602
0	MERKEZ	BUCAĞI		006	MAHMUDIYE		1817
001	ALÇITEPE		673	007	MECİDİYE		404
002	BEHRANLI		384	008	PINARBAŞI		1180
003	BEŞYOL		393	009	ÜVECİK		976
004	BİGALİ		329	010	YENİKÖY		502
005	BÜYÜKANAFARTA		436		TOPLAM-TOTAL		8825
006	KİLİMHÜTBAHİR		1315				
007	KOÇADERE		108		BUCAK VE KÖYLER TOPLAMI		22136
008	KUMKÖY		579	07	EZİNE	İLÇESİ TOPLAMI	32591
009	KUÇUKANAFARTA		429				
010	SEDDÜLBAHİR		333				
011	YALOVA		575				
012	YOLAĞZI		322				
	TOPLAM-TOTAL		5876				
	BUCAK VE KÖYLER TOPLAMI		5876				

İli : 17 ÇANAKKALE
PROVINCE OF


3 - İLÇE, BUCAK VE KÖY MUHTARLIKLARI İTİBARIYLA NÜFUS SAYISI
POPULATION BY DISTRICT / SUB-DISTRICT AND VILLAGES

=====				=====			
İDARİ BİRİMLER		NÜFUS		İDARİ BİRİMLER		NÜFUS	
ADMINISTRATIVE UNITS		POPULATION		ADMINISTRATIVE UNITS		POPULATION	
		TOPLAM-TOTAL				TOPLAM-TOTAL	
=====				=====			
08	GELİBOLU	İLÇESİ		10	LAPSEKİ	İLÇESİ	
	ŞEHİR		16715		ŞEHİR		5057
0	MERKEZ	BUCAĞI		0	MERKEZ	BUCAĞI	
001	BAYIRKÖY		1270	001	ADATEPE		1128
002	BURHANLI		302	002	ALPAGUT		269
003	CEVİZLİ		256	003	BALÇILAR		353
004	CUMALI		154	004	ÇAMYURT		183
005	DEĞİRMENDUZU		666	005	ÇARDAK (B)		2854
006	FINDIKLI		612	006	ÇAVUŞKÖY		204
007	ILGARDERE		427	007	DEREKÖY		148
008	KARAINEBEYLİ		679	008	ECİALAN		420
009	KAVAKLI		253	009	GÜRECİ		712
010	OCAKLI		307	010	HACİMERLER		146
011	PAZARLI		217	011	İLYASKÖY		382
012	SÜTLÜCE		857	012	KARADÖMERLER		253
013	TAYFURKÖY		624	013	KEMİKLİALAN		173
014	YENİKÖY		1046	014	KOCABAŞLAR		212
	TOPLAM-TOTAL		7670	015	KOCAVELİ		254
				016	MECİDİYE		332
				017	SULUCA		485
				018	SUBAŞI		376
				019	ŞAHİNLİ		548
				020	ŞEVKETİYE		507
				021	TAŞTEPE		400
				022	YAYLALAR		300
				023	YENİCE		745
					TOPLAM-TOTAL		11384
1	BOLAYIR	BUCAĞI		1	BEYÇAYIRI	BUCAĞI	
000	BOLAYIR (BM) (B)		1591	000	BEYÇAYIRI (BM)		464
001	DEMİRTEPE		502	001	BEYPINARI		97
002	GÜNEYLİ		792	002	ÇATALTEPE		301
003	KAVAKKÖY		3772	003	DIŞBUDAK		590
004	KÖRÜKÖY		1642	004	DOĞANDERE		119
	TOPLAM-TOTAL		8299	005	DUMANLI		229
				006	KARAMUSALAR		364
				007	KIRÇALAR		228
				008	KIZILDAM		333
				009	NUSRETİYE		215
					TOPLAM-TOTAL		2940
2	KADIKÖY	BUCAĞI		2	UMURBEY	BUCAĞI	
000	KADIKÖY (BM) (B)		2392	000	UMURBEY (BM) (B)		2803
001	ADILHAN		804	001	AKÇAALAN		123
002	BAYRAMIÇ		1156	002	BEYBAŞ		343
003	ÇOKAL		409	003	GÖKKÖY		395
004	KALEALTI		266	004	HACİGELEN		311
005	KOCAÇEŞME		262	005	HARMANCIK		253
006	SÜLEYMANIYE		703	006	KANGIRLI		576
007	ŞADILLI		467	007	SINDAL		187
008	YULUCE		870	008	ÜÇPINAR		101
	TOPLAM-TOTAL		7329		TOPLAM-TOTAL		5092
	BUCAK VE KÖYLER TOPLAMI		23298		BUCAK VE KÖYLER TOPLAMI		19416
08	GELİBOLU	İLÇESİ TOPLAMI	40013	10	LAPSEKİ	İLÇESİ TOPLAMI	24473
09	İMROZ	İLÇESİ		11	YENİCE	İLÇESİ	
	ŞEHİR		5434		ŞEHİR		6013
0	MERKEZ	BUCAĞI		0	MERKEZ	BUCAĞI	
001	BADEMLİ		47	001	AŞAĞIİNOVA		256
002	DEREKÖY		705	002	AŞAĞIKARAAŞIK		256
003	KALEKÖY		94	003	BALLIÇAY		423
004	TEPEKÖY		216	004	BAŞKOZ		175
005	UGURLU		460	005	BEKTEN		387
006	ZEYTİNLİKÖY		238				
007	YENİBADEMLİ		416				
	TOPLAM-TOTAL		2176				
	BUCAK VE KÖYLER TOPLAMI		2176				
09	İMROZ	İLÇESİ TOPLAMI	7610				

3 - İLÇE, BUCAK VE KÖY MUMTARLIKLARI İTİBARIYLA NÜFUS SAYISI
POPULATION BY DISTRICT / SUB-DISTRICT AND VILLAGES

IDARİ BİRİMLER	NÜFUS	IDARİ BİRİMLER	NÜFUS
ADMINISTRATIVE UNITS	POPULATION TOPLAM-TOTAL	ADMINISTRATIVE UNITS	POPULATION TOPLAM-TOTAL
006 ÇAKIR	588	012 SUUTÇU	272
007 ÇAKIROBA	233	013 YAĞDIRAN	714
008 ÇALKÖY	1096	014 YALIOBA	111
009 ÇAMOBA	165	015 YEŞİLKÖY	545
010 ÇINARCIK	440	TOPLAM-TOTAL	10059
011 DAVUTKÖY	590		
012 GÜMÜŞLER	391		
013 GÜNDOĞDU	565	BUCAK VE KÖYLER TOPLAMI	37173
014 KARADORU	569		
015 KARAKÖY	868	11 YENİCE İLÇESİ TOPLAMI	43186
016 KARASU	316		
017 NAMAZGAH	173		
018 NAVRUZ	381	ÇANAKKALE İLİ TOPLAMI	417121
019 SAMETLİ	298		
020 SARIÇAYIR	481		
021 SAZAK	423		
022 SEYVAN	641		
023 SOFULAR	583		
024 SOĞUCAK	386		
025 TABANKÖY	933		
026 TORHASAN	527		
027 UMURLAR	285		
028 YUKARIIİNOVA	563		
029 YUKARIKARAŞIK	163		
TOPLAM-TOTAL	13155		
1 HAMDİBEY BUCAĞI			
000 HAMDİBEY (BM) (B)	2333		
001 ANILAR	205		
002 BAYATLAR	301		
003 HİDİRLAR	315		
004 KARGACI	160		
005 KAYATEPE	876		
006 REŞADİYE	835		
007 ÜÇKABAĞAÇ	282		
TOPLAM-TOTAL	5307		
2 KALKIM BUCAĞI			
000 KALKIM (BM) (B)	2347		
001 AKÇAKOYUN (B)	2020		
002 AKKÖY	299		
003 ARMUTÇUK	322		
004 AŞAĞIÇAVUŞ	426		
005 BAĞLI	369		
006 CAMBAZ	211		
007 ÇİFTLİKKÖY	245		
008 ÇUKUROBA	214		
009 KALABAKBAŞI	247		
010 KARAAYDIN	436		
011 KIRAÇOBA	23		
012 KIRIKLAR	266		
013 OBLANALANI	164		
014 ÖRENCİK	485		
015 VAKIFKÖY	16		
016 YARIŞ	350		
017 YUKARIÇAVUŞ	212		
TOPLAM-TOTAL	8652		
3 PAZARKÖY BUCAĞI			
000 PAZARKÖY (BM) (B)	1803		
001 ALANCIK	1187		
002 ARAOVACIK	1106		
003 BOYANLAR	357		
004 ÇINARKÖY	290		
005 ÇIRPILAR	482		
006 HAYDAROBA	1122		
007 KABALI	371		
008 KIZILDAM	277		
009 KORUKÖY	627		
010 KOVANCI	415		
011 ÖMEN	380		

18 - ÇANKIRI



İLİ

: 18 ÇANKIRI

PROVINCE OF

1 - İLÇELERE GÖRE ŞEHİR VE KÖY NÜFUSLARI İLE İLİN YÜZÖLÇÜMÜ VE NÜFUS YOĞUNLUĞU
CITY AND VILLAGE POPULATION BY DISTRICTS AREA AND DENSITY BY PROVINCES

İLÇELER DISTRICTS	TOPLAM TOTAL	ŞEHİRLER NÜFUSU CITY POPULATION	KÖYLER NÜFUSU VILLAGE POPULATION	YÜZÖLÇÜMÜ AREA KM2 (*)	NÜFUS YOĞUNLUĞU DENSITY
TOPLAM - TOTAL	263964	84494	179470	8454	31
00 MERKEZ İLÇE PROVINCE CENTER ...	88291	41420	46871		
01 ÇERKEŞ	19170	5863	13307		
02 ELDİVAN	10467	4053	6414		
03 ESKİPAZAR	23612	7280	16332		
04 ILGAZ	23906	7307	16599		
05 KURŞUNLU	33869	7010	26859		
06 ORTA	21338	3832	17506		
07 OVACIK	8287	1111	7176		
08 ŞABANÖZÜ	13167	3012	10155		
09 YAPRAKLI	21857	3606	18251		

* YÜZÖLÇÜMÜNE GÖLLER DANIŞ DEĞİLDİR.

*LAKES ARE EXCLUDED

İLİ : 18 ÇANKIRI
PROVINCE OF

2 - NÜFUS GRUPLARINA GÖRE KÖY SAYISI VE NÜFUS TOPLAMLARI
NUMBER OF VILLAGES AND TOTAL INHABITANTS BY POPULATION GROUPS

NÜFUS GRUPLARI POPULATION GROUPS	KÖY SAYISI NUMBER OF VILLAGES	NÜFUS TOPLAMI TOTAL POPULATION
GENEL TOPLAM GENERAL TOTAL	478	179470
TOPLAM - TOTAL - 2000	471	156835
- 50	6	240
51 - 100	34	2642
101 - 150	63	7825
151 - 200	71	12254
201 - 250	54	12083
251 - 300	49	13539
301 - 400	72	25104
401 - 500	34	15053
501 - 750	55	33864
751 - 1000	20	16845
1001 - 1250	6	6847
1251 - 1500	4	5357
1501 - 1750	2	3353
1751 - 2000	1	1829
TOPLAM - TOTAL 2001 - 5000	6	16984
2001 - 2250	0	0
2251 - 2500	3	6836
2501 - 2750	0	0
2751 - 3000	1	2757
3001 - 3250	0	0
3251 - 4000	1	3282
4001 - 5000	1	4109
5001 +	1	5651

ŞEHİR : İL VE İLÇE MERKEZLERİNİN BE-
LEDİYE SINIRLARI İÇİNDE KALAN
ALAN.

CITY : AREA WITHIN THE MUNICIPAL
BOUNDARIES OF PROVINCE
AND DISTRICT CENTERS.

KÖY : İL VE İLÇE MERKEZLERİNİN BE-
LEDİYE SINIRLARI DIŞINDA KALAN
BUCAK VE KÖY MUHTARLIKLARI.

VILLAGE : SUB-DISTRICT AND MUH-
TARLIKS OUTSIDE THE MUNI-
CIPAL BOUNDARIES OF PRO-
VINCE AND DISTRICT CEN-
TERS.

İLİ : 18 ÇANKIRI
PROVINCE OF

3 - İLÇE, BUCAK VE KÖY MUMTARLIKLARI İTİBARIYLA NÜFUS SAYISI
POPULATION BY DISTRICT / SUB-DISTRICT AND VILLAGES

İDARİ BİRİMLER		NÜFUS	İDARİ BİRİMLER		NÜFUS
ADMINISTRATIVE UNITS		POPULATION TOPLAM-TOTAL	ADMINISTRATIVE UNITS		POPULATION TOPLAM-TOTAL
00	MERKEZ		016	KORÇULLU	665
	İLÇESİ		017	KUZEYKIŞLA	453
	ŞEHİR	41420	018	SAKARCA	378
0	MERKEZ		019	SARAYCIK	239
001	AŞZİBÜYÜK	161	020	TEPEALAGÜZ	576
002	AHLATKÖY	420	021	TIMARLI	640
003	AKÇAVAKIF	469	022	YENİYAPAN	114
004	AKÖREN	318	023	YUKARIALAGÜZ	1275
005	ALAÇAT	534		TOPLAM-TOTAL	14945
006	ALAPINAR	278			
007	ALICA	475	2	KORGUN	
008	ALTINLI	123	000	KORGUN (BM) (B)	5651
009	AŞAĞIÇAVUŞ	243	001	BUĞAY	395
010	AŞAĞIOVACIK	208	002	ÇUKURÖREN	327
011	AŞAĞIPELİTÖZÜ	760	003	DEMİRÇEVRE	378
012	AŞAĞIYANLAR	325	004	DİKENLİ	283
013	AYAN	308	005	GÜMÜŞDÜVEN	331
014	BALIBAĞI	756	006	İKİÇAM	241
015	BAŞEĞMEZ	38	007	KARATEKİN	552
016	BAYINDIR	796	008	KARATEPE	229
017	BOZKIR	456	009	KAYIÇIVI	274
018	BEŞDUT	1187	010	KESECİK	234
019	ÇAĞABEY	134	011	ORTAYAKA	887
020	ÇATALELMA	861	012	YOLKAYA	309
021	ÇAYIRPINAR	351		TOPLAM-TOTAL	10091
022	ÇIRÇIR	99			
023	ÇIVIKÖY	944			
024	DANABAŞI	254		BUCAK VE KÖYLER TOPLAMI	46871
025	DEDEKÖY	550			
026	DEĞİM	212	00	MERKEZ İLÇESİ TOPLAMI	88291
027	DEREÇATI	320			
028	DOĞANTEPE	384	01	ÇERKEŞ	
029	DUTAĞAÇ	221		İLÇESİ	
030	GERMECE	636		ŞEHİR	5863
031	HASAKÇA	641			
032	HIDIRLIK	101	0	MERKEZ	
033	İÇYENİCE	409	001	AFSAR	289
034	İNANÇ	516	002	AĞACA	137
035	İNANDIK	323	003	AHIRKÖY	291
036	KAPAKLI	190	004	AKBAŞ	148
037	KAPUT	280	005	AKHASAN	165
038	KARADAYI	827	006	ALİÖZÜ	531
039	KONAK	441	007	BAYINDIR	220
040	KUZUKÖY	49	008	BEDİL	214
041	KÜÇÜKLÜ	375	009	BELKAVAK	288
042	OVACIK	1180	010	BETMELİK	280
043	PAŞAKÖY	85	011	BOZOĞLU	361
044	SATİYÜZÜ	563	012	ÇAKMAK	113
045	SÜLEYMANLI	318	013	ÇALCIÖREN	331
046	TAYTAK	342	014	ÇAYLI	178
047	TUZLU	382	015	ÇÖRDÜK	111
048	ÜNÜR	1299	016	DAĞÇUKURÖREN	176
049	YUKARIÇAVUŞ	332	017	DİKENLİ	209
050	YUKARIPELİTÖZÜ	361	018	DODURGA	60
	TOPLAM-TOTAL	21835	019	FINDICAK	140
			020	GELİK	216
1	KIZILIRMAK		021	GÜKÇELER	210
000	KIZILIRMAK (BM) (B)	1614	022	GÖYNÜKÇUKURU	685
001	AŞAĞIALAGÜZ	775	023	HACILAR	514
002	BAYANPINAR	447	024	HALKAOĞLU	88
003	BOSTANLI	341	025	KABAKKÖY	160
004	BÜYÜKBANÇELİ	27	026	KADIKÖY	280
005	CACIKLAR	720	027	KADİBÖZÜ	440
006	GÜNEYKIŞLA	505	028	KARACAHÜYÜK	50
007	HACILAR	657	029	KARAMUSTAFA	206
008	HALAÇLI	615	030	KARAŞAR	151
009	KAHYALI	839	031	KISAÇ	145
010	KARADİBEK	195	032	KIZILLAR	165
011	KARALLI	914	033	KİREMİTÇİ	314
012	KARAMÜRSEL	905	034	KUZDERE	280
013	KARAGMER	355	035	KUZÖREN	109
014	KAVLAKLI	670	036	MEYDANKÖY	119
015	KEMALLI	1026			

3 - İLÇE, BUCAK VE KÖY MUHTARLIKLARI İTİBARIYLA NÜFUS SAYISI

POPULATION BY DISTRICT , SUB-DISTRICT AND VILLAGES

İDARİ BİRİMLER		NÜFUS	İDARİ BİRİMLER		NÜFUS
ADMINISTRATIVE UNITS		POPULATION TOPLAM-TOTAL	ADMINISTRATIVE UNITS		POPULATION TOPLAM-TOTAL
037	BRENKÖY	276	020	GÖZLÜ	310
038	BRENLİ	456	021	HAMAMLI	750
039	SAÇAK	493	022	HAMZALAR	417
040	SARAYCIK	608	023	HANKÖY	622
041	ŞİYHOĞAN	266	024	HASANLAR	139
042	TAŞANLAR	181	025	HASLI	378
043	TÜRBAŞI	302	026	İMAMLAR	195
044	ULUKÖY	153	027	İNCEBOĞAZ	273
045	YAKUPLAR	173	028	KABAARMUT	267
046	YALAKÇUKURBREN	790	029	KAPAKLI	298
047	YALAKÖZÜ	427	030	KAPUCULAR	288
048	YENİKÖY	371	031	KARAHASANLAR	278
049	YIPRAK	125	032	KARAÖREN	253
050	YONCALI	161	033	KIRANKÖY	392
051	YUMAKLI	151	034	KÖYCEĞİZ	390
	TOPLAM-TOTAL	13307	035	KULAT	88
			036	KUZÖREN	345
	BUCAK VE KÖYLER TOPLAMI	13307	037	ORTAKÖY	368
			038	OVAKÖY	340
01	ÇERKEŞ İLÇESİ TOPLAMI	19170	039	OZANKÖY	244
			040	SADEYAKA	506
			041	SALLAR	245
02	ELDIVAN İLÇESİ		042	SOFULAR	544
	ŞEHİR	4053	043	SÖBÜÇİMEN	321
			044	SEVKİLER	255
0	MERKEZ BUCAĞI		045	TAMIŞLAR	291
001	AKÇALI	246	046	TOPÇALI	220
002	BÜYÜKHACİBEY	391	047	YAZIBOYU	198
003	ÇİFTLİKKÖY	158	048	YAZIKAVAK	136
004	ÇUKURÖZ	255	049	YEŞİLLER	325
005	ELMACI	690	050	YÜRECİK	207
006	GÖLEZ	433		TOPLAM-TOTAL	16332
007	GÖLEZKAYI	439		BUCAK VE KÖYLER TOPLAMI	16332
008	HİSARCİK	183	03	ESKİPAZAR İLÇESİ TOPLAMI	23612
009	HİSARCİKKAYI	935			
010	KÜÇÜKHACİBEY	1213	04	ILGAZ İLÇESİ	
011	ÖBLAKLI	177		ŞEHİR	7307
012	SARAYKÖY	630			
013	SARITARLA	235	0	MERKEZ BUCAĞI	
014	SEYDİKÖY	318	001	AKÇAÖREN	83
015	YUKARIYANLAR	111	002	AKTAŞ	198
	TOPLAM-TOTAL	6414	003	ALİÇ	221
	BUCAK VE KÖYLER TOPLAMI	6414	004	ALİBEY	155
02	ELDIVAN İLÇESİ TOPLAMI	10467	005	ARPAYEİ	171
			006	AŞAĞIBOZAN	98
03	ESKİPAZAR İLÇESİ		007	AŞAĞIDERE	69
	ŞEHİR	7280	008	AŞAĞIMEYDAN	33
			009	BALCI	290
0	MERKEZ BUCAĞI		010	BAŞDİBEK	482
001	ADILLER	203	011	BELSÖĞÜT	200
002	ARSLANLAR	357	012	BEYKÖY	128
003	BABALAR	243	013	BOZATLI	77
004	BAŞPINAR	393	014	BÜKÜK	204
005	BAYINDIR	499	015	CENDERE	312
006	BELEN	133	016	ÇALTIPINAR	185
007	BEYTARLA	286	017	ÇATAK	790
008	BONCUKLAR	626	018	ÇELTİKBAŞI	252
009	BÜLÜKVİRAN	310	019	ÇOMAR	227
010	BUDAKLAR	195	020	DANIŞMAN	161
011	BULDUK	235	021	EKSİK	176
012	BÜYÜKYAYALAR	416	022	ERİCEK	57
013	ÇANDIRLAR	269	023	GAZİLER	400
014	ÇAYLI	128	024	GÜKÇEYAZI	182
015	ÇÖMLEKÇİLER	280	025	HACİHASAN	558
016	DERESEMAIL	383	026	İLİSİLİK	534
017	DERESOPLAN	677	027	İNKÖYÜ	173
018	DOĞANCIKLAR	422	028	KALEKÖY	398
019	DOĞLACIK	392	029	KAZANCI	221
			030	KESE	403
			031	KIZILSIN	253
			032	KUYUPINAR	339

İLİ : 18 ÇANKIRI
PROVINCE OF

3 - İLÇE, BUCAK VE KÖY MUHTARLIKLARI İTİBARIYLA NÜFUS SAYISI

POPULATION BY DISTRICT / SUB-DISTRICT AND VILLAGES

İDARİ BİRİMLER		NÜFUS	İDARİ BİRİMLER		NÜFUS	
ADMINISTRATIVE UNITS		POPULATION TOPLAM-TOTAL	ADMINISTRATIVE UNITS		POPULATION TOPLAM-TOTAL	
033	KURMALAR	59	017	İĞDİR	141	
034	KUŞÇAYIRI	690	018	KAPAKLI	284	
035	MESUTÖREN	107	019	KIZILCA	364	
036	MUSAKÖY	189	020	KÖPÜRLÜ	331	
037	MÜLAYİM	420	021	MADENLİ	113	
038	OKÇULAR	158	022	SARIALAN	400	
039	ONAÇ	110	023	SİVRİCEK	861	
040	ODEMiŞ	208	024	SUMUCAK	514	
041	SARAYCIK	433	025	SÜNÜRLÜ	289	
042	SARMAŞIK	252	026	TAŞKARACALAR	769	
043	SATILAR	74	027	YAMUKÖREN	167	
044	SAZAK	135	028	YEŞİLÖZ	423	
045	SEKİ	204		TOPLAM-TOTAL	12013	
046	SERÇELER	172				
047	YALAYCIK	116				
048	YAZIKÖY	126				
049	YENİCE	130	1	ATKARACALAR	BUCAĞI	
050	YERKUYU	395	000	ATKARACALAR (BM)(B)	4109	
051	YUKARIBOZAN	170	001	BOZKUŞ	235	
052	YUKARIDERE	66	002	BUDAKPINARI	337	
053	YUKARIMEYDAN	57	003	ÇAKIRBAĞ	135	
054	YUVADEMİRCİLER	77	004	ÇARDAKLI (B)	2757	
055	YUVASARAY	615	005	ÇAVUNDUR	388	
	TOPLAM-TOTAL	12993	006	DEMİRLİ	209	
			007	EYÜPÖZÜ	187	
1	BELÖREN	BUCAĞI	008	HÜYÜKKÖY	304	
000	BELÖREN (BM)	274	009	İLİPİNAR	174	
001	ALPAGUT	92	010	KIZILIBRİK	177	
002	AŞIKLAR	108	011	KÜKÜRT	292	
003	ÇÖREKÇİLER	423	012	SUSUZ	153	
004	ESKİCE	60	013	UÇGAZİ	113	
005	GÜNEYKÖY	124	014	YAKALI	106	
006	İKİKAVAK	280	015	YAZIGREM	78	
007	KAVAKLI	133		TOPLAM-TOTAL	9754	
008	KAYI	286				
009	KIRIŞLAR	333	2	BAYRAMÖREN	BUCAĞI	
010	KIZILIBRİK	121	000	BAYRAMÖREN (BM) (B)	951	
011	ÖMERLİ	215	001	AKGÜNEY	66	
012	SAĞIRLAR	114	002	AKSEKİ	153	
013	SÖĞÜTCÜK	80	003	BELENLİ	211	
014	SÜLEYMANHACILAR	195	004	BOĞAZKAYA	109	
015	ŞEYMYUNUS	243	005	ÇAYIRCIK	89	
016	YAYLAÖREN	281	006	DALKOZ	232	
017	YENİCE	162	007	DEREKÖY	64	
018	YENİDEMİRCİLER	82	008	DOLAPKÖY	130	
	TOPLAM-TOTAL	3606	009	DOLAŞLAR	151	
			010	FERİZ	85	
	BUCAK VE KÖYLER TOPLAMI	16599	011	GÖYNÜKÖREN	167	
			012	HARMANCİK	249	
04	ILGAZ	İLÇESİ TOPLAMI	013	İNCEKAYA	209	
		23906	014	KARAKUZU	721	
			015	KARATAŞ	143	
05	KURŞUNLU	İLÇESİ	016	KAVAKKÖY	242	
			017	KOÇLU	272	
	ŞEHİR	7010	018	OLUKLU	129	
			019	OYMAAĞAÇ	145	
0	MERKEZ	BUCAĞI	020	SARIKAYA	73	
001	AĞILÖZÜ	157	021	TOPÇU	115	
002	BAŞOVACIK	112	022	YAYLATEPESİ	99	
003	BEREKET	220	023	YURTPINAR	113	
004	ÇATKESE	344	024	YUSUFÖĞLU	174	
005	ÇAYLICA	157		TOPLAM-TOTAL	5092	
006	ÇIRDAK	147				
007	ÇUKURCA	163		BUCAK VE KÖYLER TOPLAMI	26859	
008	DAĞÖREN	182	05	KURŞUNLU	İLÇESİ TOPLAMI	33869
009	DAĞTARLA	127				
010	DEMİRCİÖREN	167				
011	DUMANLI	1739	06	ORTA	İLÇESİ	
012	DUMLUPINAR (B)	2304		ŞEHİR	3832	
013	ESKİAHİR	354				
014	GÖLLÜCE	215	0	MERKEZ	BUCAĞI	
015	HACIMUSLU	454				
016	HOCANHASAN	515				

İLİ : 18 ÇANKIRI
PROVINCE OF

3 - İLÇE, BUCAK VE KÖY MUHTARLIKLARI İTİBARIYLA NÜFUS SAYISI
POPULATION BY DISTRICT / SUB-DISTRICT AND VILLAGES

İDARİ BİRİMLER	NÜFUS	İDARİ BİRİMLER	NÜFUS
ADMINISTRATIVE UNITS	POPULATION TOPLAM-TOTAL	ADMINISTRATIVE UNITS	POPULATION TOPLAM-TOTAL
001 BUĞDÜZ	343	036 ŞANLAR	164
002 BUĞÜREN	545	037 TAŞOĞLU	114
003 DEREYAYINDIR	165	038 YAKAKÖY	153
004 DODURGA	717	039 YAYLACILAR	112
005 DOĞANLAR	162	040 YENİÖREN	144
006 ELDEN	392	041 YIĞINOT	121
007 ELMALI (B)	2281	042 YÜREKÖREN	91
008 GÖKÇEÖREN	481	TOPLAM-TOTAL	7176
009 HASANHACI	228		
010 HÜYÜKKÖY	440	BUCAK VE KÖYLER TOPLAMI	7176
011 İNCECİK	281		
012 KALFAT (B)	2251	07 OVACIK İLÇESİ TOPLAMI	8287
013 KARAAĞAÇ	184		
014 KARGA	178		
015 KAYILAR	1038	08 ŞABANÖZÜ İLÇESİ	
016 KAYIÖREN	685		
017 KIRSAKAL	136	ŞEHİR	3012
018 KISAÇ	239		
019 ORTABAYINDIR	117		
020 ÖZLÜ	1203		
021 SAKAELİ	411	0 MERKEZ BUCAĞI	
022 SAKARCAÖREN	230	001 BAKIRLI	290
023 SALUR	287	002 BULDUK	162
024 SANCAR	228	003 BULGURCU	97
025 TUTMAÇBAYINDIR	175	004 BÜYÜKYAKALI	777
026 YAYLAKENT (B)	3282	005 ÇAPAR	223
027 YENİCE	516	006 ÇAPARKAYI	450
028 YUVA	306	007 ÇERÇİ	237
TOPLAM-TOTAL	17506	008 GÖLDAĞI	85
		009 GÜRPINAR	949
BUCAK VE KÖYLER TOPLAMI	17506	010 GÜMERDİĞİN (B)	1467
		011 GÜNDOĞMUŞ	744
06 ORTA İLÇESİ TOPLAMI	21338	012 KAMIŞKÖY	690
		013 KARAHACI	323
		014 KARAKOÇAS	278
		015 KARAMUSA	147
		016 KARADÖREN	716
		017 KUTLUŞAR	203
		018 KÜÇÜKYAKALI	649
		019 MARTKÖY	625
		020 ÖDEK	451
		021 ÖZBEK	592
		TOPLAM-TOTAL	10155
		BUCAK VE KÖYLER TOPLAMI	10155
		08 ŞABANÖZÜ İLÇESİ TOPLAMI	13167
		09 YAPRAKLI İLÇESİ	
		ŞEHİR	3606
		0 MERKEZ BUCAĞI	
		001 AKYAZI	412
		002 AŞAĞIÖZ	685
		003 AYSEKİ	686
		004 BALIBİDİK	239
		005 BUĞAY	464
		006 BULUCA	153
		007 DOĞANBEY	278
		008 İĞDIR	116
		009 KARACAÖZÜ	383
		010 KAVAKKÖY	582
		011 KAYMAZ	330
		012 KIVCAK	329
		013 SAZCIĞAZ	163
		014 YAKADERE	250
		015 YUKARIÖZ	1829
		016 YÜKLÜ	759
		TOPLAM-TOTAL	7658
		1 İKİZÖREN BUCAĞI	

İLİ : 18 ÇANKIRI
PROVINCE OF

3 - İLÇE, BUCAK VE KÖY MUHTARLIKLARI İTİBARIYLA NÜFUS SAYISI
POPULATION BY DISTRICT / SUB-DISTRICT AND VILLAGES

İDARI BİRİMLER	NÜFUS	İDARI BİRİMLER	NÜFUS
ADMINISTRATIVE UNITS	POPULATION TOPLAM-TOTAL	ADMINISTRATIVE UNITS	POPULATION TOPLAM-TOTAL
000	İKİZÖREN (BM)		695
001	AYVAKÖY		641
002	BADEMÇAY		176
003	BELİBEDİR		397
004	BÜYÜKAKSEKİ		265
005	ÇAKIRLAR		205
006	ÇEVRECİK		304
007	ÇİÇEKKÖY		313
008	DAVUTLAR		559
009	GÜNMEÇ		156
010	İNCİK		269
011	KAYACIK		214
012	KIRLIKAKÇA		174
013	KULLAR		534
014	MÜSELLİM		688
015	OVACIK		1316
016	SARIKAYA		543
017	SOFUOĞLU		298
018	SUBAŞI		460
019	TATLIPINAR		645
020	TOPUZSARAY		557
021	YAKAKÖY		345
022	YAMAÇBAŞI		209
023	YENİCE		362
024	ZEKERİYAKÖY		268
	TOPLAM-TOTAL		10593
	BUCAK VE KÖYLER TOPLAMI		18251
09	YAPRAKLI İLÇESİ TOPLAMI		21857
	ÇANKIRI İLİ TOPLAMI		263964

19 - ÇORUM

İLİ

: 19 ÇORUM

PROVINCE OF

1 - İLÇELERE GÖRE ŞEHİR VE KÖY NÜFUSLARI İLE İLİN YÜZÖLÇÜMÜ VE NÜFUS YOĞUNLUĞU
CITY AND VILLAGE POPULATION BY DISTRICTS AREA AND DENSITY BY PROVINCES

İLÇELER DISTRICTS	TOPLAM TOTAL	ŞEHİRLER NÜFUSU CITY POPULATION	KÖYLER NÜFUSU VILLAGE POPULATION	YÜZÖLÇÜMÜ AREA KM2 (*)	NÜFUS YOĞUNLUĞU DENSITY
TOPLAM - TOTAL	599204	200431	398773	12820	47
00 MERKEZ İLÇE PROVINCE CENTER ...	187462	96725	90737		
01 ALACA	57544	18056	39488		
02 BAYAT	31916	6021	25895		
03 İSKİLİP	76344	17662	58682		
04 KARGI	29689	5477	24212		
05 MECİTÖZÜ	35309	6495	28814		
06 ORTAKÖY	12852	3201	9651		
07 OSMANCIK	64937	18014	46923		
08 SUNGURLU	103151	28780	74371		

* YÜZÖLÇÜMÜNE GÜLLER DAHİL DEĞİLDİR.

*LAKES ARE EXCLUDED

İLİ : 19 ÇORUM
PROVINCE OF

2 - NÜFUS GRUPLARINA GÖRE KÖY SAYISI VE NÜFUS TOPLAMLARI
NUMBER OF VILLAGES AND TOTAL INHABITANTS BY POPULATION GROUPS

NÜFUS GRUPLARI POPULATION GROUPS	KÖY SAYISI NUMBER OF VILLAGES	NÜFUS TOPLAMI TOTAL POPULATION
GENEL TOPLAM GENERAL TOTAL	754	398773
TOPLAM - TOTAL - 2000	744	367965
- 50	9	351
51 - 100	19	1544
101 - 150	41	5073
151 - 200	54	9666
201 - 250	62	14079
251 - 300	67	18376
301 - 400	120	42137
401 - 500	90	40758
501 - 750	132	79284
751 - 1000	84	72138
1001 - 1250	34	37418
1251 - 1500	20	27291
1501 - 1750	8	12404
1751 - 2000	4	7446
TOPLAM - TOTAL 2001 - 5000	9	24747
2001 - 2250	2	4106
2251 - 2500	4	9308
2501 - 2750	1	2664
2751 - 3000	0	0
3001 - 3250	0	0
3251 - 4000	1	3762
4001 - 5000	1	4907
5001 +	1	6061

ŞEHİR : İL VE İLÇE MERKEZLERİNİN BE-
LEDİYE SINIRLARI İÇİNDE KALAN
ALAN.

CITY : AREA WITHIN THE MUNICIPAL
BOUNDARIES OF PROVINCE
AND DISTRICT CENTERS.

KÖY : İL VE İLÇE MERKEZLERİNİN BE-
LEDİYE SINIRLARI DIŞINDA KALAN
BUCAK VE KÖY MUHTARLIKLARI.

VILLAGE : SUB-DISTRICT AND MUH-
TARLIKS OUTSIDE THE MUNI-
CIPAL BOUNDARIES OF PRO-
VINCE AND DISTRICT CEN-
TERS.

3 - İLÇE, BUCAK VE KÖY MUHTARLIKLARI İTİBARIYLA NÜFUS SAYISI

POPULATION BY DISTRICT / SUB-DISTRICT AND VILLAGES

İDARİ BİRİMLER		NÜFUS	İDARİ BİRİMLER		NÜFUS
ADMINISTRATIVE UNITS		POPULATION TOPLAM-TOTAL	ADMINISTRATIVE UNITS		POPULATION TOPLAM-TOTAL
00	MERKEZ	İLÇESİ	072	KARACAÖREN	228
			073	KARADONA	319
			074	KARAHİSAR	1437
	ŞEHİR	96725	075	KARAPINAR	429
			076	KAVACIK	341
0	MERKEZ	BUCAĞI	077	KAYI	264
001	ABDALATA	1021	078	KAZIKLIKAYA	352
002	AHİLYAS	346	079	KILIÇÖREN	175
003	AHMEDİYE	97	080	KINIKDELİLERİ	295
004	AKÇAKAYA	215	081	KIRKÖLİM	252
005	ALPAGUT	278	082	KIŞLADERESİ	309
006	ALTINBAŞ	515	083	KIZILPINAR	415
007	ATCALI	113	084	KIRANLIK	205
008	AYAZ	313	085	KIREÇOCAĞI	402
009	AYVALI	163	086	KONAKLI	1593
010	BABAĞÖLÜ	331	087	KÖPRÜALAN	464
011	BALUMSULTAN	168	088	KULTAK	253
012	BAYAT	222	089	KURUÇAY	438
013	BEYDİLİ	370	090	KUŞSARAY	514
014	BOĞABAĞI	775	091	KUTLUCA	498
015	BOĞACIK	491	092	KÜÇÜKÜVENCİ	250
016	BOĞAZÖNÜ	159	093	KÜÇÜKGÜLÜCEK	190
017	BOZBOĞA	362	094	MECİDİYEKAVAK	131
018	BÖĞRÜÖLÜ	122	095	MİSLEROVACIĞI	794
019	BUDAKÖREN	262	096	MÜHÜRLER	267
020	BURUNKÖY	98	097	NARLIK	500
021	BÜŞDÜZ	732	098	OSMANİYE	80
022	BÜGET	1110	099	ÖMERBEY	368
023	BÜYÜKDİVAN	944	100	PALABIYIK	1252
024	BÜYÜKÜVENCİ	1431	101	PANCARLIK	120
025	BÜYÜKGÜLÜCEK	289	102	PAŞAKÖY	225
026	CELİLKIRI	488	103	PENBECİK	317
027	ÇAĞŞAK	197	104	PINARCIK	197
028	ÇAKIR	331	105	PINARÇAY	392
029	ÇALICA	688	106	SAPA	463
030	ÇALKIŞLA	255	107	SARAYKÖY	836
031	ÇALYAYLA	878	108	SARIMBEY	282
032	ÇANAKÇI	785	109	SARIŞEYH	405
033	ÇATAK	305	110	SARMAŞA	66
034	ÇAYHATAP	189	111	SAZDEĞİRMENİ	164
035	ÇEŞMEÖREN	263	112	SERBAN	393
036	ÇUKURÖREN	483	113	SERPİN	286
037	DEĞİRMENDERE	688	114	SEYFE	248
038	DELİBEKİROĞLU	257	115	SÖBÜKSU	175
039	DELİLER	348	116	ŞEKERBEY	493
040	DENİZKÖY	616	117	ŞEYHAMZA	243
041	EĞERCİ	167	118	ŞEYHMUSTAFA	464
042	ELİCEK	290	119	TARHAN	613
043	ELMALI	486	120	TARHANKÖZLUSU	246
044	ERTUĞRULKÖY	191	121	TAŞPINAR	190
045	ESKİCE	1470	122	TATAR	435
046	ESKİEKİN	254	123	TESLİM	371
047	ESKİKARADONA	526	124	TOLAMEHMET	130
048	EVCİKUZKIŞLA	107	125	TURGUTKÖY	392
049	EVCİORTAKIŞLA	110	126	TÜRKAYŞE	311
050	EVCİYENİKİŞLA	103	127	TÜRKLER	644
051	EYMİR	362	128	UĞRAK	320
052	FERUZ	522	129	ÜYÜK	638
053	GEMET	115	130	YAKUPARPA	331
054	GÜCENOVACIĞI	511	131	YAYDIĞIN	460
055	GÜKDERE	144	132	YENİCE	177
056	GÜNEYKÖY	774	133	YENİHAYAT	329
057	GÜVEÇLİ	191	134	YENİKARADONA	61
058	GÜVENLİ	403	135	YEŞİLDERE	167
059	HACİMUSA	298	136	YOĞUNPELİT	550
060	HACIPAŞA	257		TOPLAM-TOTAL	54177
061	HAMAMLIÇAY	474			
062	HAMDİKÖY	328			
063	HANKÖZLUSU	518			
064	HARMANCIK	263	1	CEMİLBEY	BUCAĞI
065	İKİPİNAR	247	000	ÇORAK (BM)	374
066	İSMAİLKÖY	178	001	AHMETOĞLAN	382
067	KADIKIRI	452	002	BALİYAKUP	75
068	KARAAĞAÇ	228	003	ÇOBANDİYANI	472
069	KARABAYIR	276	004	DAĞKARAPINAR	475
070	KARABÜRÇEK	576	005	DÜDÜKLÜK	366
071	KARACA	459	006	ELKÖY	68

3 - İLÇE, BUCAK VE KÖY MUHTARLIKLARI İTİBARIYLA NÜFUS SAYISI

POPULATION BY DISTRICT / SUB-DISTRICT AND VILLAGES

İDARİ BİRİMLER		NÜFUS	İDARİ BİRİMLER		NÜFUS
ADMINISTRATIVE UNITS		POPULATION TOPLAM-TOTAL	ADMINISTRATIVE UNITS		POPULATION TOPLAM-TOTAL
007	GÜKÇEPİNAR	132	033	TOZLUBURUN	229
008	GÜKKÖY	520	034	ÜLKENPİNARI	197
009	HİMİROĞLU	188		TOPLAM-TOTAL	18505
010	KADİDERESİ	277		BUCAK VE KÖYLER TOPLAMI	90737
011	KARAGÜZ	190			
012	KIRAZLIPINAR	146	00	MERKEZ İLÇESİ TOPLAMI	187462
013	KOZLUCA	159			
014	KUÇUKPALABİYİK	173	01	ALACA İLÇESİ	
015	MOLLAHAŞAN	256		ŞEHİR	18056
016	MUSTAFAÇELEBİ	108			
017	ÖRENCİK	313	0	MERKEZ BUCAĞI	
018	SARILIK	396	001	AKÇAKÖY	604
019	SAZAK	237	002	AKÇASOKU	78
020	SEVİNDİKALANI	105	003	AKÖREN	323
021	ŞANLIOSMAN	272	004	AKPINAR	395
022	ÜÇKÖY	672	005	ALTINTAŞ	223
023	YEŞİLYAYLA	241	006	BALÇIKHIŞAR	182
	TOPLAM-TOTAL	6597	007	BELPİNAR	386
2	BÜYÜKLAÇIN (BM) BUCAĞI		008	BEŞİKTEPE	125
000	BÜYÜKLAÇIN	1009	009	BOLATCIK	803
001	ÇAMLIPINAR	524	010	BOZDOĞAN	308
002	DOĞANLAR	225	011	BÜYÜKCAMİLİ	760
003	GÜKÇEKAYA	484	012	BÜYÜKDONA	1144
004	GÜKGÖZLER	1520	013	BÜYÜKHİRKA	1794
005	GÜZÜBÜYÜK	357	014	BÜYÜKKEŞLİK	333
006	İKİZCE	348	015	BÜYÜKSÜBÜTÖZÜ	460
007	KARASOKU	289	016	ÇALKÖY	162
008	KAVAKLIÇİFTLİK	276	017	ÇATAK	281
009	KUYUMCU	850	018	ÇATALBAŞ	554
010	KUÇUKLAÇIN	505	019	ÇATALKAYA	399
011	MESCİTLİ	340	020	ÇELEBİBAĞI	222
012	NARLI (B)	2365	021	ÇETEDERESİ	102
013	SARAYÖZÜ	643	022	ÇEVRELİ	376
014	SITMA	275	023	ÇIRÇIR	190
015	YENİÇAMLICA	1222	024	ÇIKHASAN	188
016	YEŞİLPINAR	226	025	ÇOMAR	234
	TOPLAM-TOTAL	11458	026	ÇOPRAŞIK	1013
3	SEYDİM (BM) BUCAĞI		027	ÇÜPLÜ	553
000	SEYDİM	1373	028	ÇÜPLÜAVUTMUŞ	40
001	ACIPINAR	551	029	DEDEPİNARI	238
002	AKSUNGUR	351	030	DEĞİRMENDERESİ	229
003	AKYAZI	173	031	DEĞİRMENÖNÜ	206
004	ARPALIK	714	032	DEREYAZICI	227
005	ARSLANKÖY	462	033	DİĞİ DERESİ	116
006	AŞILIRAMUT	793	034	DUTLUCA	511
007	BEKTAŞOĞLU	151	035	ESKİYAPAR	658
008	CERİT	247	036	EVCİ	1041
009	ÇALTICAK	652	037	FAKILAR	147
010	DEREKÖY	360	038	GAZİPAŞA	1034
011	DUTKÖY	385	039	GERDEKKAYA	152
012	DUTÇAKALLI	357	040	GEVEN	139
013	ERDEK	335	041	GÜKÖREN	151
014	ESKİKÖY	979	042	HARHAR	241
015	ESKİÖREN	477	043	HAYDARKÖY	247
016	ESENÇAY	858	044	HİŞİR	299
017	HACIAMMETDERESİ	876	045	HÜYÜK	957
018	HACİBEY	372	046	İBRAHİMKÖYÜ	608
019	İĞDELİ	818	047	İMAT	1068
020	İNALÖZÜ	774	048	İSAHACI	287
021	KARAKEÇİLİ	783	049	İSMAİLLİ	996
022	KERTME	520	050	KALECİKKAYA	1454
023	KINIK	817	051	KALEHİSAR	548
024	KUMÇELTEBİ	723	052	KALINKAYA	320
025	MORSÜNBÜL	324	053	KAPAKLI	228
026	OYMAAĞAÇ	41	054	KARAÇAL	87
027	SALUR	593	055	KARAMAHMUT	403
028	SARAYLI	593	056	KARATEPE	182
029	SAZKÖY	499	057	KARGIN	288
030	SEYDİMÇAKILLI	482	058	KARNİKARA	126
031	SIRIKLI	335	059	KAYABÜVET	232
032	ŞENDERE	311	060	KICIK	535

3 - İLÇE, BUCAK VE KÖY MUHTARLIKLARI İTİBARIYLA NÜFUS SAYISI
POPULATION BY DISTRICT , SUB-DISTRICT AND VILLAGES

İDARİ BİRİMLER ADMINISTRATIVE UNITS	NÜFUS POPULATION TOPLAM-TOTAL	İDARİ BİRİMLER ADMINISTRATIVE UNITS	NÜFUS POPULATION TOPLAM-TOTAL
061 KICILI	249	025 KÖPÜKLÜ	544
062 KILAVUZ	199	026 KUNDUZLU	1481
063 KIZILLI	324	027 KURUÇAY	1006
064 KIZILYAR	142	028 PANCARLIK	1073
065 KIZKARACA	450	029 SARAYKÖY	555
066 KİLLİK	673	030 TEPEKUTUĞUN	870
067 KOÇHİSAR	201	031 TEVEKLİ	521
068 KOYUNOĞLU	349	032 TOYHANE	860
069 KÖRPİNAR	30	033 YENİŞEYHLER	607
070 KUYLUŞ	182	034 YEŞİLÇAT	822
071 KUYUMCUSARAY	243	035 YONCALI	1577
072 KUZKIŞLA	165	TOPLAM-TOTAL	25895
073 KÜÇÜKCAMİLİ	22		
074 KÜÇÜKDONA	504		
075 KÜÇÜKHİRKA	717	BUCAK VE KÖYLER TOPLAMI	25895
076 KÜÇÜKKEŞLİK	353		
077 KULAH	234	02 BAYAT İLÇESİ TOPLAMI	31916
078 KURE	805		
079 KURKÇU	228		
080 MAHMUDİYE	314	03 İSKİLİP İLÇESİ	
081 MAZIBAŞI	440		
082 MİYANESULTAN	174	ŞEHİR	17662
083 BRUKAYA	188		
084 PERÇEM	436		
085 SANCI	399	0 MERKEZ BUCAĞI	
086 SARISÜLEYMAN	1329	001 AĞAÇCAMI	1403
087 SEYİTNİZAM	49	002 AHLATCIK	188
088 SİNCAN	260	003 AHMETÇE	469
089 SOĞUCAK	286	004 AKÇASU	901
090 SULTANKÖY	125	005 AKKAYA	382
091 SULUDERE	639	006 AKPINAR	546
092 TAHİRABAT	262	007 ALUÇ	236
093 TEVFİKİYE	83	008 ASARCIK	709
094 TUTAŞ	689	009 ASARÇAYI	359
095 ÜNALAN	105	010 AŞAĞIÖRENSEKİ	517
096 VELET	277	011 AŞAĞIŞEYHLER	942
097 YATANKAVAK	499	012 AVHATYAKASI	687
098 YENİCE	350	013 BASMAKÇI	411
099 YENİKÖY	327	014 BEYOĞLAN	667
TOPLAM-TOTAL	39488	015 ÇATKARA	1079
		016 ÇAVUŞOĞLU	373
		017 ÇETMİ	366
BUCAK VE KÖYLER TOPLAMI	39488	018 ÇOMU	678
01 ALACA İLÇESİ TOPLAMI	57544	019 ÇUKURKÖY	781
		020 DAĞKIYISI	253
02 BAYAT İLÇESİ		021 DEREKARGIN	257
		022 DERESEKİ	492
ŞEHİR	6021	023 DERİNÖZ	859
		024 DOĞANGİR	178
0 MERKEZ BUCAĞI		025 ELMALI	504
001 AHACIK	1784	026 ESKİKÖY	447
002 AKSEKİ	850	027 GÜLKÖY	136
003 AŞAĞIEMİRHALİL	342	028 GÜNEYALİÇ	563
004 AYVALICA	282	029 HACIHALİL	291
005 BARAK	708	030 HALLI	684
006 BAYANKÖY	623	031 HARUNKÖY	827
007 BELÖREN	397	032 İBİK	1099
008 BEYDİLİ	209	033 İKİKESE	774
009 ÇAMLIĞÜNEY	172	034 İKİPİNAR	405
010 ÇAYKÖY	750	035 KARAADAÇ	380
011 ÇERKEŞ	622	036 KARABURUN	644
012 ÇUKURÖZ	782	037 KARAÇUKUR	414
013 DEMİRCİLER	480	038 KARADÖREN (B)	4907
014 DEREKUTUĞUN	967	039 KARLIK	375
015 DORUKSEKİ	958	040 KARMİŞ	403
016 EMİRHALİL	337	041 KAVAKKÖY	410
017 EMİRŞAH	366	042 KAYAABZI	1376
018 ESKİALİBEY	1300	043 KAYI	889
019 EVÇİ	810	044 KILIÇDERE	934
020 HACIBAYRAM	490	045 KIZILCABAYIR	284
021 İLEĞİ	525	046 KIZILCAPELİT	377
022 İŞAKLI	819	047 KURTLUÖZÜ	266
023 KALINPELİT	706	048 KURUSARAY	911
024 KARAKAYA	720	049 KUZKÖY	752
		050 KUZULUK	796
		051 MÜSULAR	274
		052 BRUBAĞ	442

3 - İLÇE, BUCAK VE KÖY MUHTARLIKLARI İTİBARIYLA NÜFUS SAYISI

POPULATION BY DISTRICT / SUB-DISTRICT AND VILLAGES

İDARİ BİRİMLER		NÜFUS	İDARİ BİRİMLER		NÜFUS
ADMINISTRATIVE UNITS		POPULATION	ADMINISTRATIVE UNITS		POPULATION
		TOPLAM-TOTAL			TOPLAM-TOTAL
053	SARAYCIK	644	023	GÖLKÖY	434
054	SARIKAVAK	202	024	GÜMÜŞÖBLÜ	89
055	SEKİ	441	025	GÜNYAZI	318
056	SEYİRCAY	433	026	HACİVELİ	229
057	SOĞUCAK	436	027	HALILAR	847
058	SORKUN	714	028	KABAKCI	149
059	SUHİLAN	262	029	KARABOYA	184
060	ŞAPHANE	1120	030	KARACAOĞLAN	621
061	ŞEHİRKURUÇAY	476	031	KARAKESE	415
062	ŞEYHKÖY	672	032	KARAOĞMANLI	123
063	YALAK	557	033	KARAPÜRÇEK	207
064	YALAKÇAY	391	034	KOYUNKIRAN	88
065	YANOĞLAN	534	035	KÖPRÜBAŞI	464
066	YUVA	608	036	MAKSUTLU	1146
067	YAYLACIKSEKİ	528	037	OGUZKÖY	239
068	YENİCE	410	038	ÖRENCİK	224
069	YERLİ	905	039	PELİTCİK	662
070	YUKARIÖRENSEKİ	942	040	PELİTOZU	282
	TOPLAM-TOTAL	44572	041	SARAÇLAR	329
			042	SARAYCIK	614
			043	SİNANOZU	246
			044	SÜNLÜK	220
			045	TEPELİCE	302
			046	UZUNYURT	368
			047	YAĞCILAR	122
			048	YEŞİLKÖY	960
				TOPLAM-TOTAL	17598
1	UĞURLUDAĞ		1	HACİHAMZA	
000	UĞURLUDAĞ (BM) (B)	6061	000	HACİHAMZA (BM) (B)	1897
001	AMBARCI	365	001	AVŞAR	285
002	BELKAVAK	496	002	BEYGİRCİOĞLU	681
003	BOZTEPE	195	003	ÇELTİKÖZÜ	394
004	DAĞÖNÜ	364	004	ÇUKURALIÇ	537
005	DUTPINAR	276	005	GÜNEY	1098
006	ESKİÇELTEK	706	006	İNCEÇAY	573
007	GÜKÇEAĞAÇ	893	007	KAVAKÇAY	370
008	KARAKISIK	256	008	OBURUK	416
009	KIRKÖY	599	009	SEKİKÖY	373
010	KIZAĞILI	631		TOPLAM-TOTAL	6614
011	KÜPEÇ	112			
012	RESULOĞLU	33			
013	SAGPAZAR	944			
014	TORUNLAR	290			
015	ÜÇDAM	806			
016	YARIMCA	375			
017	YENİYAPAR	708			
	TOPLAM-TOTAL	14110			
	BUCAK VE KÖYLER TOPLAMI	58682		BUCAK VE KÖYLER TOPLAMI	24212
03	İSKİLİP		04	KARGI	
	İLÇESİ TOPLAMI	76344		İLÇESİ TOPLAMI	29689
04	KARGI		05	MECİTÖZÜ	
	İLÇESİ			İLÇESİ	
	ŞEHİR	5477		ŞEHİR	6495
0	MERKEZ		0	MERKEZ	
	BUCAĞI			BUCAĞI	
001	AKÇATAŞ	111	001	AĞCAKÖYÜN	297
002	AKKAYA	536	002	AKPINAR	501
003	AKKESE	373	003	ALANCIK	508
004	ALİOĞLU	281	004	ALÖREN	474
005	ARIK	381	005	AŞAĞIKÖRÜCEK	584
006	BADEMCE	459	006	BAYINDIR	606
007	BAĞÖZÜ	400	007	BEKİŞLER	823
008	BAŞKÖY	171	008	BEYÖZÜ	1032
009	BAYAT	315	009	BOĞAZKAYA	359
010	BOZARMUT	113	010	BOYACI	478
011	CİHADİYE	338	011	ÇAYKÖY	431
012	ÇAKIRLAR	259	012	ÇIKRIK	814
013	ÇALKÖY	213	013	ÇİTLİ	1267
014	ÇOBANKAYA	288	014	DAĞSARAY	710
015	ÇOBANLAR	264	015	DEVLETOĞLANI	419
016	DEMİRÖREN	193	016	DOĞLA	1130
017	DEREKÖY	631	017	ELMAPINAR	554
018	GÜKBUDAK	122	018	ELVANÇELEBİ	942
019	GÜKÇEDOĞAN	1187	019	EMİRBAĞI	556
020	GÖLET	387	020	FAKİAHMET	114
021	GÖLETÇETMİ	327	021	FINDIKLI	131
022	GÖLETDEREKÖY	367	022	FIGANI	1521

3 - İLÇE, BUCAK VE KÖY MUHTARLIKLARI İTİBARIYLA NÜFUS SAYISI
POPULATION BY DISTRICT, SUB-DISTRICT AND VILLAGES

İDARİ BİRİMLER		NÜFUS	İDARİ BİRİMLER		NÜFUS
ADMINISTRATIVE UNITS		POPULATION TOPLAM-TOTAL	ADMINISTRATIVE UNITS		POPULATION TOPLAM-TOTAL
023	GEYKOCA	467	002	AĞIZSUYU	719
024	GÜKÇEBEL	391	003	AKÖREN	1258
025	GÜNGÖRMEZ	274	004	ALPAGUT	2084
026	HISARKAVAK	1504	005	ARDIÇ	625
027	IŞIKLI	461	006	AYVAKÖY	973
028	İBEK	1010	007	BALDIRAN	410
029	KALECİK	318	008	BALTACI MEHMETPAŞA	682
030	KARACAĞREN	223	009	BAŞPINAR (B)	1579
031	KARACUMA	312	010	BELKAVAK	112
032	KARGI	569	011	BERKKÖY	938
033	KAVAKLI	204	012	ÇAMPINAR	1519
034	KAYI	456	013	ÇAYIRKÖY	256
035	KIŞLACIK	662	014	ÇİFTLİKKÖY	1249
036	KONAÇ	74	015	DANIŞMENT	1154
037	KOYUNABILI	188	016	DELİLER	334
038	KOZÖREN	811	017	DİKENLİ	1402
039	KÖPRÜBAŞI	687	018	DODURGA (B)	3762
040	KÜRÜCEK	183	019	DOĞANKÖY	297
041	KÜSEYÜP	608	020	DURUCASU	80
042	KUYUCAK	278	021	EVLİK	240
043	PINARBAŞI	212	022	FINDICAK	192
044	SARIHASAN	772	023	FINDIKKÖY	480
045	SIRÇALI	506	024	GİRİNOĞLAN	365
046	SORKOĞLANI	359	025	GÜKDERE	1114
047	SÖĞÜTÖNÜ	184	026	GÜNEŞÖREN	429
048	SÖĞÜTYOLU	338	027	GÜVERCİNLİK	358
049	SULÜKLÜ	322	028	İNAL	868
050	TANRIVERMİŞ	945	029	İNCESU	821
051	TERKEN	441	030	KARACAY	197
052	TOTALİ	332	031	KARAKÖY	148
053	VAKIFLAR	153	032	KARGI	1087
054	YEDİĞÜZ	179	033	KIZILTEPE	486
055	YEŞİLOVA	140	034	KUMBABA	764
	TOPLAM-TOTAL	28814	035	KUYUCAK	514
	BUCAK VE KÖYLER TOPLAMI	28814	036	MEHMETDEDE ÖBRÜĞÜ	967
05	MECİTÖZÜ İLÇESİ TOPLAMI	35309	037	MEHMETDEDE TEKKE	561
06	ORTAKÖY İLÇESİ		038	OVACIKSUYU	801
	ŞEHİR	3201	039	ÖBEKTAŞ	1082
0	MERKEZ BUCAĞI		040	SARPUNKAVAK	418
001	AŞAR	302	041	SEKİ	377
002	AŞTAVUL	2266	042	SEKİBAĞI	211
003	BÜYÜKKIŞLA	267	043	TEKMEN	727
004	CEVİZLİ	533	044	TEPEYOLALTI	901
005	DİRGENLİ	207	045	TUTUŞ	1500
006	FINDIKLI	769	046	UMAÇ	225
007	İNCESU	438	047	YAĞSÜZEN	932
008	KARAHACIP	2295	048	YAYLABAŞI	912
009	KAVAKALAN	474	049	YENİKÖY	409
010	KIZILHAMZA	384		TOPLAM-TOTAL	37569
011	ORUÇPINAR	129	1	KAMİL BUCAĞI	
012	SALBAŞ	214	000	KAMİL (BM)	1270
013	SENEMOĞLU	515	001	ALİBAY	311
014	YAYLACIK	615	002	AŞAĞIZEYİN	543
015	YUKARI KUYUCAK	243	003	AŞIKBÜKÜ	841
	TOPLAM-TOTAL	9651	004	AVLAĞI	944
	BUCAK VE KÖYLER TOPLAMI	9651	005	AYDINKÖY	476
06	ORTAKÖY İLÇESİ TOPLAMI	12852	006	HANEFİ	521
07	OSMANCIK İLÇESİ		007	KARALARGÜNEYİ	1591
	ŞEHİR	18014	008	KONAÇ	716
0	MERKEZ BUCAĞI		009	KUZALIBEY	413
001	AĞIROĞLAN	50	010	KUZHAYAT	356
	BUCAK VE KÖYLER TOPLAMI	46923	011	PELİTÇİK	447
07	OSMANCIK İLÇESİ TOPLAMI	64937	012	YUKARIZEYİN	925
				TOPLAM-TOTAL	9354

3 - İLÇE, BUCAK VE KÖY MUHTARLIKLARI İTİBARIYLA NÜFUS SAYISI
POPULATION BY DISTRICT, SUB-DISTRICT AND VILLAGES

İDARİ BİRİMLER		NÜFUS	İDARİ BİRİMLER		NÜFUS	
ADMINISTRATIVE UNITS		POPULATION TOPLAM-TOTAL	ADMINISTRATIVE UNITS		POPULATION TOPLAM-TOTAL	
08	SUNGURLU	İLÇESİ	072	KEMALLI	1227	
	ŞEHİR	28780	073	KERTME	323	
			074	KIRANKIŞLA	394	
			075	KIŞLAKÖY	353	
			076	KIZILCAKIŞLA	729	
			077	KÖRKÜ	318	
			078	KULA	525	
			079	KURBAĞLI	253	
			080	KUŞÇALI	1040	
			081	KUZEYYURT	310	
			082	KUZUCAK	380	
			083	KÜÇÜKBOLAT	588	
			084	KÜÇÜKERİKLİ	1106	
			085	KÜÇÜKİNCESU	405	
			086	KÜÇÜKKIZIL	283	
			087	MAHMATLI	292	
			088	MEHMETLİ	232	
			089	MURATKOLU	268	
			090	OĞLAKÖZÜ	314	
			091	ORTAKIŞLA	486	
			092	ORTAKÖY	560	
			093	OYACA	232	
			094	SALMANKÖY	625	
			095	SARAYCIK	117	
			096	SARICALAR	855	
			097	SARIKAYA	794	
			098	SARIYAKA	509	
			099	ŞEKERHACILI	533	
			100	TATLI	631	
			101	TERZİLİ	208	
			102	TİRKEŞ	478	
			103	TOKULLU	533	
			104	TOPUZ	415	
			105	TUĞCU	309	
			106	TUĞLU	1176	
			107	TURGUTLU	519	
			108	UÇOLUK	244	
			109	YARIMSÖBÜT	1024	
			110	YENİHACILARHANI	42	
			111	YİRCE	348	
			112	YORGALI	293	
			113	YÖRÜKLÜ	917	
			114	YUKARIBAŞPINAR	329	
				TOPLAM-TOTAL	63119	
			1	BOĞAZKALE	BUCAĞI	
			000	BOĞAZKALE (BM)(B)	2382	
			001	ÇARŞICUMA	368	
			002	EMİRLER	891	
			003	EVCİ	1432	
			004	GÖLPINARLAR	53	
			005	KADILI	571	
			006	KARAKEÇİLİ	485	
			007	KAYMAZ	719	
			008	MEHMETBEYLİ	484	
			009	ÖRENKAYA	292	
			010	SARIÇİÇEK	423	
			011	YANICAK	253	
			012	YAZIR	352	
			013	YEKBAŞ	2022	
			014	YENİKADILI	190	
			015	YUKARIFINDIKLI	335	
				TOPLAM-TOTAL	11252	
				BUCAK VE KÖYLER TOPLAMI	74371	
			08	SUNGURLU	İLÇESİ TOPLAMI	103151
				ÇORUM	İLİ TOPLAMI	599204
0	MERKEZ	BUCAĞI				
001	AKBOĞAZ	249				
002	AKÇAKOYUNLU	232				
003	AKÇALI	254				
004	AKDERE	523				
005	AKPINAR	357				
006	ALEMBEYLİ	782				
007	ARABAÇAYI	471				
008	ARICI	618				
009	ARIFGAZİLİ (B)	2664				
010	AŞAĞIBESPINAR	164				
011	AŞAĞIFINDIKLI	1234				
012	AYAĞIBÜYÜK	519				
013	AYDOĞAN	85				
014	BAĞCILİ	436				
015	BAĞDATLI	375				
016	BAHŞİLİ	503				
017	BALKAYA	1272				
018	BESDAM	331				
019	BEŞKİZ	888				
020	BEYLİÇE	367				
021	BEYYURDU	573				
022	BOZTEPE	547				
023	BOZYAYLA	637				
024	BÜYÜKBOLATLI	786				
025	BÜYÜKERİKLİ	479				
026	BÜYÜKİNCESU	654				
027	BÜYÜKKIZILKÖY	492				
028	CEVHERİ	273				
029	ÇADIRHÜYÜK	709				
030	ÇAMOLUK	401				
031	ÇAVUŞCU	787				
032	ÇAVUŞKÖY	729				
033	ÇAYAN	923				
034	ÇAYYAKA	831				
035	ÇİÇEKLİ	779				
036	ÇİÇEKLİKELLER	848				
037	ÇİFTLİKKÖY	100				
038	ÇİNGİRLER	511				
039	ÇUKURLU	139				
040	ÇULHALI	583				
041	DAYINCİK	217				
042	DEMİRŞEYH	1981				
043	DENİZLİ	122				
044	DEREKIŞLA	478				
045	DERTLİ	198				
046	EKMEKÇİ	1020				
047	EŞME	1273				
048	GAFURLU	120				
049	GAZİ	44				
050	GÖKÇAM	541				
051	GÖKÇEKÖY	201				
052	GÖLLER	173				
053	GÜLDERESİ	215				
054	GÜLOLUK	362				
055	GÜVENDİK	534				
056	HACILARHANI	813				
057	HACIOSMAN	976				
058	HİLALLİ	288				
059	İKİZLİ	1229				
060	İMİRLİ	955				
061	İNEGAZİLİ	544				
062	KALEDERE	1311				
063	KALENDEROĞLU	100				
064	KAMIŞLI	201				
065	KARAÇAY	764				
066	KARAEVLIYA	464				
067	KARAKAYA	505				
068	KARAHACI	82				
069	KARAKOCALI	470				
070	KARAOĞLU	282				
071	KAVŞUT	1034				

20 - DENİZLİ

İLİ : 20 DENİZLİ
PROVINCE OF

1 - İLÇELERE GÖRE ŞEHİR VE KÖY NÜFUSLARI İLE İLİN YÜZÖLÇÜMÜ VE NÜFUS YOĞUNLUĞU
CITY AND VILLAGE POPULATION BY DISTRICTS AREA AND DENSITY BY PROVINCES

İLÇELER DISTRICTS	TOPLAM TOTAL	ŞEHİRLER NÜFUSU CITY POPULATION	KÖYLER NÜFUSU VILLAGE POPULATION	YÜZÖLÇÜMÜ AREA KM2 (*)	NÜFUS YOĞUNLUĞU DENSITY
TOPLAM - TOTAL	667478	248673	418805	11868	56
00 MERKEZ İLÇE PROVINCE CENTER ...	251418	169130	82288		
01 ACIPAYAM	85169	7048	78121		
02 BULDAN	24660	11681	12979		
03 ÇAL	60953	4177	56776		
04 ÇAMELİ	21445	2657	18788		
05 ÇARDAK	23740	5785	17955		
06 ÇİVRİL	60797	10847	49950		
07 GÜNEY	16264	7295	8969		
08 KALE	25976	6104	19872		
09 SARAYKÖY	38904	12768	26136		
10 TAVAS	58152	11181	46971		

* YÜZÖLÇÜMÜNE GÖLLER DAHİL DEĞİLDİR.

*LAKES ARE EXCLUDED

İli : 20 DENİZLİ
PROVINCE OF

2 - NÜFUS GRUPLARINA GÖRE KÖY SAYISI VE NÜFUS TOPLAMLARI
NUMBER OF VILLAGES AND TOTAL INHABITANTS BY POPULATION GROUPS

NÜFUS GRUPLARI POPULATION GROUPS	KÖY SAYISI NUMBER OF VILLAGES	NÜFUS TOPLAMI TOTAL POPULATION
GENEL TOPLAM GENERAL TOTAL	453	418805
TOPLAM - TOTAL - 2000	407	256512
- 50	6	207
51 - 100	8	621
101 - 150	19	2358
151 - 200	13	2282
201 - 250	31	7099
251 - 300	21	5798
301 - 400	53	18451
401 - 500	48	22077
501 - 750	78	48258
751 - 1000	58	50166
1001 - 1250	31	35234
1251 - 1500	18	24355
1501 - 1750	15	24473
1751 - 2000	8	15133
TOPLAM - TOTAL 2001 - 5000	39	115655
2001 - 2250	7	15033
2251 - 2500	9	21465
2501 - 2750	4	10473
2751 - 3000	1	2995
3001 - 3250	4	12233
3251 - 4000	11	40009
4001 - 5000	3	13447
5001 +	7	46638

ŞEHİR : İL VE İLÇE MERKEZLERİNİN BE- CITY : AREA WITHIN THE MUNICIPAL
LEDİYE SINIRLARI İÇİNDE KALAN BOUNDARIES OF PROVINCE
ALAN. AND DISTRICT CENTERS.

KÖY : İL VE İLÇE MERKEZLERİNİN BE- VILLAGE : SUB-DISTRICT AND MUH-
LEDİYE SINIRLARI DIŞINDA KALAN TARLIKS OUTSIDE THE MUNI-
BUCAK VE KÖY MUHTARLIKLARI. CIPAL BOUNDARIES OF PRO-
VINCE AND DISTRICT CEN-
TERS.

İLİ : 20 DENİZLİ
 PROVINCE OF

3 - İLÇE, BUCAK VE KÖY MUHTARLIKLARI İTİBARIYLA NÜFUS SAYISI
 POPULATION BY DISTRICT , SUB-DISTRICT AND VILLAGES

İDARİ BİRİMLER		NÜFUS	İDARİ BİRİMLER		NÜFUS
ADMINISTRATIVE UNITS		POPULATION TOPLAM-TOTAL	ADMINISTRATIVE UNITS		POPULATION TOPLAM-TOTAL
00	MERKEZ	İLÇESİ	005	AYDINLAR	681
	ŞEHİR	169130	006	DEREÇİFTLİK	778
0	MERKEZ	BUCAĞI	007	EMİRAZİZLER	312
001	AKDERE	1043	008	GÜRLEYİK	374
002	AKHAN	881	009	KAKLIK (B)	3006
003	AKKÖY (B)	2050	010	KARATEKE	861
004	AŞAĞIŞANLI (B)	2317	011	KIZILYER	1250
005	BAĞBAŞI	1378	012	KOCABAŞ	2140
006	BARUTÇULAR	102	013	KOYUNALILAR	702
007	BAŞKARCI (B)	2712	014	MENTEŞE	391
008	BEREKETLER	388	015	OVACIK	344
009	BOZBURUN	307	016	SAPACA	214
010	ÇAKMAK	350	017	YOKUŞBAŞI	584
011	ÇELTİKÇİ	409	018	YUKARIDAĞDERE	232
012	ÇEŞMEBAŞI	186		TOPLAM-TOTAL	21274
013	ÇOMLEKSİZ	1112		BUCAK VE KÖYLER TOPLAMI	82288
014	ÇUKURKÖY	1462	00	MERKEZ İLÇESİ TOPLAMI	251418
015	DEVELİ	467	01	ACIPAYAM	İLÇESİ
016	ELDENİZLİ	569		ŞEHİR	7048
017	ESKİHİSAR	1508	0	MERKEZ	BUCAĞI
018	EYİR	227	001	AKALAN (B)	3549
019	GONCALI	817	002	ALAATTİN (B)	3632
020	GÖLEMEZLİ	986	003	ALİVEREN	779
021	GÖVEÇLİK	1213	004	APA	1374
022	GÖZLER (B)	2455	005	BADEMLİ	489
023	GÜMÜŞÇAY	3931	006	BEDİRBEY	312
024	GÜZELKÖY	1243	007	ÇORUM	326
025	GÜZELPINAR	1115	008	ÇUBUKÇULAR	91
026	HACİEYÜPLÜ	380	009	DARİVEREN (B)	3080
027	HALLAÇLAR	292	010	DEDEBAŞI (B)	3049
028	HAYTABEY	276	011	DEREKÖY	1702
029	HİSARKÖY	483	012	DODURGALAR (B)	2602
030	IRLIGANLI (B)	1961	013	GÜMÜŞKÖY	739
031	KADILAR	172	014	KARAHÜYÜK	931
032	KALEKÖY	571	015	KARAHÜYÜKAFŞARI	1245
033	KARAHASANLI	270	016	KIRCA	430
034	KARAHAYIT	564	017	KÖKE	554
035	KARAKOVA	653	018	KUMAFŞARI	1737
036	KARAKURT	579	019	KURTLAR	630
037	KARATAŞ	299	020	KUYUÇAK	1120
038	KAVAKBAŞI	332	021	MEVLÜTLER	246
039	KAYAKÖY	122	022	OĞUZ	390
040	KAYHANKÖY	2210	023	OVAYURT	298
041	KINIKLI	3098	024	ÖRENKÖY	582
042	KOCADERE	1275	025	PINARBAŞI	538
043	KORUCUK	954	026	PINARYAZI	339
044	KUMKISIK	530	027	SİRÇALIK	245
045	KURTLUCA	803	028	UÇARI	487
046	KURÜDERE	174	029	YASSIHUYUK	1852
047	KÜÇÜKDERE	748	030	YATAĞAN (B)	4077
048	KÜNARLAR	52	031	YAZIR (B)	2129
049	PAMUKKALE	2360	032	YENİKÖY	290
050	SALİHAĞA	783	033	YEŞİLKÖY	0
051	SARUHAN	134	034	YEŞİLYUVA (B)	6053
052	ŞEMİKLER	941	035	YUMRUTAŞ (B)	1372
053	ŞİRİNKÖY	1087	036	YÜREĞİL	913
054	TEKKEKÖY	1350		TOPLAM-TOTAL	48182
055	UZUNPINAR (B)	2482			
056	ÜZERLİK	426			
057	YENİKÖY	1301			
058	YEŞİLKÖY	1622			
059	YEŞİLYAYLA	602			
060	YUKARIŞANLI	660			
061	ZEYTİNKÖY	1240			
	TOPLAM-TOTAL	61014			
1	HONAZ	BUCAĞI	1	KELEKÇİ	BUCAĞI
000	HONAZ (BM) (B)	5915	000	KELEKÇİ (BM) (B)	1985
001	AKBAŞ	724	001	AKŞAR	654
002	ALIKURT	520	002	ALCI	1415
003	AŞAĞIDAĞDERE	656	003	BENLİK	681
004	AŞAĞIKARACAÇAY	1590	004	ÇAKIRKÖY	1395
			005	ÇİFTLİKKÖY	472
			006	ESKİKÖY	910

(*) KÖY TÜZEL KİŞİLİĞİ DEVAM ETMEKTE OLUŞ, NÜFUS BULUNMAMAKTADIR - IT IS STILL A LEGAL PERSON WITH NO POPULATION

İLİ : 20 DENİZLİ
PROVINCE OF

3 - İLÇE, BUCAK VE KÖY MUHTARLIKLARI İTİBARIYLA NÜFUS SAYISI
POPULATION BY DISTRICT , SUB-DISTRICT AND VILLAGES

İDARİ BİRİMLER		NÜFUS	İDARİ BİRİMLER		NÜFUS
ADMINISTRATIVE UNITS		POPULATION TOPLAM-TOTAL	ADMINISTRATIVE UNITS		POPULATION TOPLAM-TOTAL
007	GÜLCÜK	1113	007	BELEVİ	1039
008	GÜNEYKÖY	1118	008	ÇALÇAKIRLAR	491
009	HACIKURTLAR	446	009	ÇALKUYUCAK	435
010	HİSARKÖY	853	010	DAŞMARMARA	325
011	KARAIŞMAİLLER	896	011	DAYILAR	318
012	KUZÜREN	861	012	DEVELER	674
013	OLUKBAŞI	1141	013	GELİNDREN	109
014	SANDALCIK	377	014	HANÇALAR (B)	2412
015	SUÇATI	1231	015	İSABEY (B)	3782
	TOPLAM-TOTAL	15548	016	KABALAR	703
			017	KAPLANLAR	200
			018	KARAKAYA	192
			019	KARAPINAR	79
			020	KOCAKÖY	643
2	KIZILHİSAR BUCAĞI		021	MAHMUTGAZİ	667
000	KIZILHİSAR (BM) (B)	13077	022	ORTAKÖY (B)	1918
001	AYAZ	456	023	PEYNİRCİ	151
002	YUKARIKARAÇAY	858	024	SAKIZCILAR	337
	TOPLAM-TOTAL	14391	025	SAZAK	660
			026	SELÇEN	1285
			027	SÜLLER (B)	5576
	BUCAK VE KÖYLER TOPLAMI	78121	028	ŞAPÇILAR	338
01	ACIPAYAM İLÇESİ TOPLAMI	85169	029	YAZIR	243
			030	YUKARISEYİTKÖY	1006
				TOPLAM-TOTAL	31240
02	BULDAN İLÇESİ				
	ŞEHİR	11681	1	BAKLAN BUCAĞI	
0	MERKEZ BUCAĞI		000	BAKLAN (BM) (B)	2649
001	AKTAŞ	218	001	BAKLANKUYUCAK	676
002	ALACAOĞLU	460	002	BEYELLİ	543
003	ALANDIZ	439	003	BOĞAZIÇI (B)	1828
004	BÉYLER	228	004	ÇATALOBA	528
005	BOĞAZCIFTLİK	193	005	DAĞAL	1209
006	BOSTANYERİ	99	006	DENİZLER (B)	2223
007	BOZALAN	464	007	HADİM	807
008	BÖLMEKAYA	568	008	İCİKLİ	492
009	ÇATAK	109	009	KAVAKLAR	514
010	DERBENT	483	010	KONAK	644
011	DİMBAZLAR	263	011	ŞENYAYLA	45
012	DOĞANKÖY	302		TOPLAM-TOTAL	12161
013	GÜLALAN	497			
014	HASANBEYLER	645	2	BEKİLLİ BUCAĞI	
015	KADIKÖY	1124	000	BEKİLLİ (BM) (B)	4723
016	KARAKÖY	962	001	BEŞDEMİR	625
017	KAŞIKÇI	626	002	BÜKRÜCEKÖYÜ	903
018	KIRANDAMI	160	003	ÇANKÖY	246
019	KOVANOLUK	240	004	ÇOĞAŞLI	783
020	MAHMUTLU	128	005	EKİZBABA	319
021	OBUZKÖY	540	006	GÖMCE	848
022	SARIMAHMUTLU	578	007	KÖSELLİ	286
023	SÜLEYMANLI	213	008	KUTLUBEY (B)	1706
024	TÜRLÜBEY	675	009	POYRAZLI	486
025	YENİCEKENT (B)	2510	010	SİRİKLİ	693
026	YENİÇAM	255	011	UÇKUYU	808
	TOPLAM-TOTAL	12979	012	YEŞİLOVA	949
				TOPLAM-TOTAL	13375
	BUCAK VE KÖYLER TOPLAMI	12979			
02	BULDAN İLÇESİ TOPLAMI	24660	03	ÇAL İLÇESİ TOPLAMI	60953
03	ÇAL İLÇESİ		04	ÇAMELİ İLÇESİ	
	ŞEHİR	4177		ŞEHİR	2657
0	MERKEZ BUCAĞI				
001	AKKENT (B)	4647	0	MERKEZ BUCAĞI	
002	ALFALLAR	458	001	AKPINAR	876
003	AŞAĞISEYİT	689	002	ARIKAYA	816
004	BAHADIRLAR	778	003	AYVACIK	227
005	BAKLANÇAKIRLAR	294	004	BELEVİ	822
006	BAYIRALAN	791			

3 - İLÇE, BUCAK VE KÖY MUHTARLIKLARI İTİBARIYLA NÜFUS SAYISI

POPULATION BY DISTRICT / SUB-DISTRICT AND VILLAGES

İDARİ BİRİMLER		NÜFUS	İDARİ BİRİMLER		NÜFUS
ADMINISTRATIVE UNITS		POPULATION TOPLAM-TOTAL	ADMINISTRATIVE UNITS		POPULATION TOPLAM-TOTAL
005	BİÇAKCI	316	004	BEYKÖY	493
006	CEVİZLİ	1009	005	BOZDAĞ	432
007	CUMAALANI	748	006	BULGURLAR	245
008	ÇAMLİBEL	358	007	CABER	287
009	ELMALI	1732	008	ÇITAK (B)	3763
010	EMECİK	562	009	EMİRHİSAR (B)	2459
011	GÜKÇEYAKA	1045	010	GÜRPINAR (B)	3942
012	GÜRSU	573	011	IRGILLI (B)	2262
013	GÜZELYURT	758	012	İĞDİR	821
014	İMAMLAR	865	013	İMRALLI	338
015	KALAKLAR	608	014	İNCEKÖY	162
016	KALINKOZ	1453	015	KARABEDİRLER	981
017	KARABAYIR	872	016	KARAHACILI	545
018	KINIKYERİ	491	017	KARALAR	546
019	KIZILYAKA	424	018	KARAYAHŞILAR	1315
020	KIRAZLIYAYLA	1334	019	KAVAKKÖY	205
021	KOCAOVA	206	020	KIRALAN (B)	3676
022	KOLAK	1258	021	KIZILCASÜT	2187
023	SARIKAVAK	478	022	KIZILCAYER	430
024	SOFULAR	377	023	KOCAYAKA	1216
025	YAYLAPINAR	580	024	KOÇAK	775
	TOPLAM-TOTAL	18788	025	MENTEŞ	496
	BUCAK VE KÖYLER TOPLAMI	18788	026	ÖMERLİ	492
04	ÇAMELİ İLÇESİ TOPLAMI	21445	027	ÖZDEMİRCİ (B)	2421
			028	REŞADİYE	349
05	ÇARDAK İLÇESİ		029	SARİBEYLİ	43
	ŞEHİR	5785	030	SARILAR	430
			031	SAVRAN	539
0	MERKEZ BUCAĞI		032	SERASERLİ	263
001	AYVAZ	64	033	SOMAK	363
002	BEYLERLİ (B)	1688	034	SÖKMEN	743
003	ÇALTI	946	035	SUNDURLU	584
004	GEMİŞ	1508	036	ŞENKÖY	589
005	GÜLCÜK	444	037	TOKÇA	824
006	HAYRİYE	844	038	YAHYALI	502
007	SAZKÖY	427	039	YAKACIK	375
	TOPLAM-TOTAL	5921	040	YAMANLAR	403
			041	YASSIHÜYÜK	317
			042	YEŞİLYAKA	1410
				TOPLAM-TOTAL	38756
1	BOZKURT BUCAĞI		1	GÜMÜŞSU BUCAĞI	
000	BOZKURT (BM) (B)	3393	000	GÜMÜŞSU (BM) (B)	1783
001	ARMUTALANI	117	001	ÇANDIR	240
002	AVDAN	485	002	ÇETİNLER	410
003	BAŞÇEŞME	262	003	DÜZBEL	379
004	CUMALI	722	004	GÜKGÖL	216
005	ÇAMBAŞI	704	005	İŞAKLI	301
006	DUTLUCA	908	006	SÜNGÜLLÜ	749
007	HAYRETTİNKÖY	386	007	TEKKEKÖY	760
008	İNCELER (B)	3372		TOPLAM-TOTAL	4838
009	İNCELERTEKKEŞİ	229	2	İŞIKLI BUCAĞI	
010	MECİDİYE	123	000	İŞIKLI (BM) (B)	1853
011	SÜBÜTKÖY	877	001	AKDAĞ	182
012	YENİBAĞLAR	456	002	AKTAŞ	163
	TOPLAM-TOTAL	12034	003	BELENCE	274
	BUCAK VE KÖYLER TOPLAMI	17955	004	BEYDİLLİ	829
05	ÇARDAK İLÇESİ TOPLAMI	23740	005	BUCAK	226
			006	CUMALAR	211
06	ÇİVRİL İLÇESİ		007	ÇAĞLAYAN	41
	ŞEHİR	10847	008	ÇAKALLAR	107
			009	ÇAPAK	396
0	MERKEZ BUCAĞI		010	KARAMANLI	232
001	AKÇAKÖY	146	011	KAVAKALANI	76
002	BAYAT	285	012	OSMANKÖY	179
003	BEKİRLİ	102	013	TUĞLU	345
			014	YALINLI	266
			015	YENİKÖY	394
			016	YUVAKÖY	582
				TOPLAM-TOTAL	6356

3 - İLÇE, BUCAK VE KÖY MUHTARLIKLARI İTİBARIYLA NÜFUS SAYISI

POPULATION BY DISTRICT / SUB-DISTRICT AND VILLAGES

İDARİ BİRİMLER		NÜFUS	İDARİ BİRİMLER		NÜFUS
ADMINISTRATIVE UNITS		POPULATION TOPLAM-TOTAL	ADMINISTRATIVE UNITS		POPULATION TOPLAM-TOTAL
BUCAK VE KÖYLER TOPLAMI		49950	BUCAK VE KÖYLER TOPLAMI		19872
06	ÇİVRİL İLÇESİ TOPLAMI	60797	08	KALE İLÇESİ TOPLAMI	25976
07	GÜNEY İLÇESİ		09	SARAYKÖY İLÇESİ	
	ŞEHİR	7295		ŞEHİR	12768
0	MERKEZ BUCAĞI		0	MERKEZ BUCAĞI	
001	ADIGÜZELLER	244	001	ACIDERE	168
002	AKÇAPINAR	311	002	ACISU	44
003	AŞAĞIÇEŞME	353	003	ADAKÖY	1334
004	AYDOĞDU	485	004	AHMETLİ	1217
005	BELENARDIÇ	817	005	ALTINTEPE	338
006	CİNDERE	967	006	BEYLERBEYİ	1621
007	ÇAMRAK	245	007	CABER	245
008	ÇORBACILAR	239	008	DUACILI	1535
009	DOĞANLI	221	009	GERALİ	591
010	ERTUĞRUL	355	010	HASKÖY	1646
011	EZİLER	1638	011	HİSARKÖY	714
012	HAMİDİYE	34	012	KABAĞAÇ	582
013	HAYLAMAZ	694	013	KARAKIRAN	442
014	KARAGOZLER	262	014	KARATAŞ	209
015	KERİMLER	772	015	KÖPRÜBAŞI	554
016	KOPARAN	340	016	KUMLUCA	264
017	ORTAÇEŞME	408	017	SAZAK	131
018	PARMAKSIZLAR	211	018	SİĞMA (B)	2094
019	YENİKONAK	373	019	TEKKEKÖY	208
	TOPLAM-TOTAL	8969	020	TEPEKÖY	749
			021	TIRKAZ	334
			022	TOSUNLAR	978
			023	UYANIK	1004
			024	YAKAYURT	327
			025	YEŞİLYURT	116
				TOPLAM-TOTAL	17445
07	GÜNEY İLÇESİ TOPLAMI	16264			
08	KALE İLÇESİ		1	BABADAĞ BUCAĞI	
	ŞEHİR	6104	000	BABADAĞ (BM) (B)	5190
0	MERKEZ BUCAĞI		001	AHILLI	70
001	ADAMHARMANI	250	002	ALTINDERE	487
002	ALANYURT	455	003	BEKİRLER	329
003	BEYABAÇ (B)	2995	004	DEMİRLİ	124
004	ÇAKIRBAĞ	348	005	İNCİRPINAR	450
005	ÇAMLARCA	487	006	KELLEÇİ	865
006	DEMİRCİLER	466	007	KIRANYER	139
007	DOĞANKÖY	273	008	MOLLAMEHMETLER	508
008	ESENKAYA	238	009	OĞUZLAR	90
009	GERİÇAM	485	010	YENİKÖY	439
010	GÜKÇEBÖREN	753		TOPLAM-TOTAL	8691
011	İNCEBİZ	711			
012	KAPIZ	536		BUCAK VE KÖYLER TOPLAMI	26136
013	KARAGÖL	1548	09	SARAYKÖY İLÇESİ TOPLAMI	38904
014	KARAKÖY	1953			
015	KARAYAYLA	356	10	TAVAS İLÇESİ	
016	KAYABAŞI	732		ŞEHİR	11181
017	KIRKÖY	305			
018	KIZILCAABAĞ	761	0	MERKEZ BUCAĞI	
019	KURBAGALIK	1087	001	AKYAR	369
020	KUNAR	378	002	AVDAN	878
021	MUSLUGÜME	148	003	AYDOĞDU	925
022	NARLI	435	004	BAHARLAR	1321
023	ORTAKÖY	251	005	BAHÇEKÖY	558
024	ORTATEPE	140	006	BALKICA	885
025	ÖZLUCE	548	007	BÜYÜKKONAK (B)	3356
026	SAZAK	708	008	ÇAĞIRGAN	1082
027	UZUNOLUK	1323	009	ÇİFTLİKKÖYÜ	517
028	YENİÇEŞME	323	010	DENİZCLÜŞÜ	131
029	YENİDERE	479	011	DEREAĞZI	321
030	YENİKÖY	400			
	TOPLAM-TOTAL	19872			

İlî : 20 DENİZLİ
PROVINCE OF

3 - İLÇE, BUCAK VE KÖY MUHTARLIKLARI İTİBARIYLA NÜFUS SAYISI
POPULATION BY DISTRICT, SUB-DISTRICT AND VILLAGES

İDARİ BİRİMLER	NÜFUS	İDARİ BİRİMLER	NÜFUS
ADMINISTRATIVE UNITS	POPULATION TOPLAM-TOTAL	ADMINISTRATIVE UNITS	POPULATION TOPLAM-TOTAL
012	DERİNKUYU		529
013	EBECİK		643
014	GARİP		1192
015	GÜMÜŞDERE		522
016	HIRKA		865
017	MORAŞANLI		997
018	KAYACA		509
019	KAYAPINAR		130
020	KIZILCA (B)		3613
021	KOZLAR		967
022	MEDET		651
023	OVACIK		957
024	PINARLAR (B)		2297
025	PINARLIK		387
026	SARIABAT		798
027	SOLMAZ		1179
028	TEKKEKÖY		288
029	TİLKİLİ		1002
030	ULUKENT (B)		1692
031	YORGA		1092
032	YUKARIBOĞAZ		349
	TOPLAM-TOTAL		31002
1	KIZILCA BUCAĞI		
000	KIZILCABÜLÜK (BM) (B)		5596
001	ÇALIKÖY		495
002	GÜKÇELER		586
003	KARAHİSAR (B)		5231
004	SEKİ		628
005	SOFULAR		973
006	VAKIF		1213
007	YAHŞİLER		1247
	TOPLAM-TOTAL		15969
	BUCAK VE KÖYLER TOPLAMI		46971
10	TAVAS İLÇESİ TOPLAMI		58152
	DENİZLİ İLİ TOPLAMI		667478

21 - DİYARBAKIR

İlî : 21 DIYARBAKIR
PROVINCE OF

1 - İLÇELERE GÖRE ŞEHİR VE KÖY NÜFUSLARI İLE İLİN YÜZÖLÇÜMÜ VE NÜFUS YOĞUNLUĞU
CITY AND VILLAGE POPULATION BY DISTRICTS AREA AND DENSITY BY PROVINCES

İLÇELER DISTRICTS	TOPLAM TOTAL	ŞEHİRLER NÜFUSU CITY POPULATION	KÖYLER NÜFUSU VILLAGE POPULATION	YÜZÖLÇÜMÜ AREA KM2 (*)	NÜFUS YOĞUNLUĞU DENSITY
TOPLAM - TOTAL	934505	472055	462450	15355	61
00 MERKEZ İLÇE PROVINCE CENTER ...	409127	305940	103187		
01 BİSMİL	76894	24862	52032		
02 ÇERMİK	43238	12566	30672		
03 ÇINAR	42988	8049	34939		
04 ÇUNGUŞ	20238	4271	15967		
05 DİCLE	37082	6097	30985		
06 ERGANİ	72511	33209	39302		
07 HANİ	25962	9575	16387		
08 HAZRO	21656	5405	16251		
09 KULP	46977	6679	40298		
10 LİCE	47024	9577	37447		
11 SİLVAN	90808	45825	44983		

* YÜZÖLÇÜMÜNE GÖLLER DAMİL DEĞİLDİR.

*LAKES ARE EXCLUDED

İl : 21 DİYARBAKIR
PROVINCE OF

2 - NÜFUS GRUPLARINA GÖRE KÖY SAYISI VE NÜFUS TOPLAMLARI
NUMBER OF VILLAGES AND TOTAL INHABITANTS BY POPULATION GROUPS

NÜFUS GRUPLARI	KÖY SAYISI	NÜFUS TOPLAMI	
POPULATION GROUPS	NUMBER OF VILLAGES	TOTAL POPULATION	
GENEL TOPLAM GENERAL TOTAL	693	462450	
TOPLAM - TOTAL	- 2000	679	424883
- 50	5	164	
51 - 100	9	693	
101 - 150	13	1633	
151 - 200	26	4582	
201 - 250	49	11073	
251 - 300	49	13533	
301 - 400	77	26920	
401 - 500	77	34974	
501 - 750	170	104813	
751 - 1000	99	86526	
1001 - 1250	51	56904	
1251 - 1500	26	35815	
1501 - 1750	20	32459	
1751 - 2000	8	14794	
TOPLAM - TOTAL	2001 - 5000	14	37567
2001 - 2250	8	17188	
2251 - 2500	1	2328	
2501 - 2750	0	0	
2751 - 3000	1	2775	
3001 - 3250	0	0	
3251 - 4000	3	10755	
4001 - 5000	1	4521	
5001 +	0	0	

ŞEHİR : İL VE İLÇE MERKEZLERİNİN BE- CITY : AREA WITHIN THE MUNICIPAL
LEDİYE SINIRLARI İÇİNDE KALAN BOUNDARIES OF PROVINCE
ALAN. AND DISTRICT CENTERS.

KÖY : İL VE İLÇE MERKEZLERİNİN BE- VILLAGE : SUB-DISTRICT AND MUH-
LEDİYE SINIRLARI DIŞINDA KALAN TARLIKS OUTSIDE THE MUNI-
BUCAK VE KÖY MUHTARLIKLARI. CIPAL BOUNDARIES OF PRO-
VINCE AND DISTRICT CEN-
TERS.

3 - İLÇE, BUCAK VE KÖY MUHTARLIKLARI İTİBARIYLA NÜFUS SAYISI

POPULATION BY DISTRICT / SUB-DISTRICT AND VILLAGES

İDARİ BİRİMLER		NÜFUS	İDARİ BİRİMLER		NÜFUS
ADMINISTRATIVE UNITS		POPULATION TOPLAM-TOTAL	ADMINISTRATIVE UNITS		POPULATION TOPLAM-TOTAL
00	MERKEZ		006	BAYSU	648
	İLÇESİ		007	DUMRUL	629
	ŞEHİR	305940	008	GÜRÜNLÜ	916
0	MERKEZ		009	ILGIN	298
001	BAĞIVAR	3474	010	KALKAN	431
002	BAĞPINAR	669	011	KAYAKÖYÜ	981
003	BAHÇECİK	348	012	KAZANLI	828
004	BATIÇANAKÇI	959	013	KONAK	304
005	BATIKARAKOÇ	635	014	MEŞELER	1047
006	BOZDEMİR	603	015	OYALI	434
007	BUÇUKTEPE	280	016	SARICA	1255
008	BÜYÜKKADI	352	017	SELMANKÖY	364
009	ÇAKMAK	1381	018	YATIR	879
010	ÇARIKLIFABRİKASIKÖYÜ	1452		TOPLAM-TOTAL	16724
011	ÇATAKSU	215	2	MERMER	
012	DOĞUÇANAKÇI	268		MERMER (BM)	1091
013	DOKUZÇELTİK	1215	000	MERMER (BM)	1617
014	DÖKMETAŞ	1264	001	AĞAÇLIDERE	304
015	DÖNÜMLÜ	572	002	ALABAL	562
016	EKİNCİLER	744	003	ALCIK	625
017	ELİDOLU	251	004	ALIBARDAK	588
018	ERİMLİ	1470	005	ANBAR	652
019	GEVENDERE	989	006	ARKBAŞI	360
020	GÖLPINAR	432	007	ARPADEREŞİ	160
021	GÖZALAN	404	008	BEYBULAK	793
022	GÜVERCİNLİK	1042	009	BOZBAĞLAR	1453
023	GÜZELKÖY	1851	010	BÜYÜKAKÖREN	1464
024	HACIOSMANKÖY	295	011	ÇAYTEPE	374
025	HANTEPE	1211	012	ÇELİKLİ	467
026	HIZIRILYAS	227	013	ÇUBUKLU	742
027	İLBAŞ	522	014	DERVİŞHASAN	682
028	KAPAKLIPINAR	321	015	DOĞANLI	332
029	KARABAŞ	938	016	HARMANLAR	224
030	KARAÇALI	508	017	KARACÖREN	383
031	KARPUZLU	832	018	KARAÇİMEN	782
032	KARTALTEPE	314	019	KAVAKLIBAĞ	208
033	KAYAPINAR	2170	020	KAYAYCLU	3802
034	KESİKAĞAÇ	464	021	KOCAKÖY (B)	1529
035	KIRMASIRT	1219	022	KONACIK	278
036	KOZAN	666	023	KUMLUÇAT	1782
037	KÖPRÜBAŞI	1165	024	KÜÇÜKAKÖREN	2249
038	KUŞBURNU	110	025	ÖZEKLİ	472
039	KUŞLUKBAĞI	339	026	SARIKAMIŞ	502
040	KÜÇÜKKADI	336	027	SAYARLAR	572
041	MERMER	592	028	SUÇIKTI	1015
042	NAHIRKIRACI	391	029	TEPECİK	430
043	ÖZDEMİR	456	030	YENİCE	26494
044	PINARDÜZÜ	265		TOPLAM-TOTAL	
045	SARIYAZMA	47	3	YOLBOYU	
046	SATIKÖY	1747		YOLBOYU (BM)	1677
047	SİVRİTEPE	762	000	CUMHURİYET	713
048	TANIŞIK	1054	001	CÜCÜK	156
049	TANOĞLU	162	002	ÇÖLGÜZELİ	857
050	TAVUKLU	561	003	DEVEDURAĞI	445
051	TELLİKAYA	404	004	DEVELİ	211
052	TEZGEÇER	423	005	DİKENTEPE	609
053	UÇKUYU	611	006	GÖMME TAŞ	573
054	YAYTAŞ	1300	007	GÖZEGÖL	252
055	YENİEVLER	625	008	GÜLEÇOBA	2775
056	YEŞİLDALLI	283	009	KALDIRIM	1211
057	YİĞİTÇAVUŞ	214	010	KARAHANKÖYÜ	466
058	YOLALTI	1677	011	KIRKÖYÜN	1549
059	YUKARIKILIÇTAŞI	242	012	KOLLUDERE	1167
060	YUKARINASIRLAR	297	013	OĞLAKLI	649
	TOPLAM-TOTAL	44620	014	ÖVÜNDÜLER	420
1	EĞİL		015	TABAN	590
000	EĞİL (BM) (B)	4521	016	TAŞDAM	175
001	AKALAN	1179	017	UYANDIK	218
002	AŞAĞIDOŞEMELER	358	018	YALANKOZ	221
003	BAHŞILAR	879	019	YİĞİTYOLU	415
004	BALABAN	612	020	TOPLAM-TOTAL	15349
005	BALIM	161			

3 - İLÇE, BUCAK VE KÖY MUHTARLIKLARI İTİBARIYLA NÜFUS SAYISI

POPULATION BY DISTRICT / SUB-DISTRICT AND VILLAGES

İDARİ BİRİMLER		NÜFUS	İDARİ BİRİMLER		NÜFUS
ADMINISTRATIVE UNITS		POPULATION TOPLAM-TOTAL	ADMINISTRATIVE UNITS		POPULATION TOPLAM-TOTAL
BUCAK VE KÖYLER TOPLAMI		103187	019	PINARBAŞI	372
00 MERKEZ İLÇESİ TOPLAMI		409127	020	ŞAHİNTEPE	573
01 BİSMİL İLÇESİ			021	TEPECİK	546
ŞEHİR		24862	022	TOPRAKLI	655
0 MERKEZ BUCAĞI			023	YENİCE	209
001	AKÇAY	562	TOPLAM-TOTAL		13823
002	AMBAR	1718	2	YUKARISALAT	
003	ARALIK	954	000	YUKARISALAT (BM)	1761
004	ARIKGÖL	603	001	AĞILKÖY	335
005	ARSLANOĞLU	457	002	AKBAŞ	753
006	AŞAĞIDARILI	1022	003	AKOBA	1865
007	AŞAĞIDOLAY	170	004	ALİBEY	146
008	BABAHAĞI	214	005	BADEMLİ	646
009	BAHARLI	528	006	BAŞKÖY	638
010	BAKAÇAK	621	007	BOYACI	453
011	BELLİ	1040	008	ÇATALKÖY	681
012	BOZÇALI	284	009	ÇELTİKLİ	38
013	BÖLÜMLÜ	189	010	DİKTEPE	615
014	ÇAKALLI	388	011	GÜNGEÇTİ	327
015	ÇAKILLI	199	012	HASANPINAR	218
016	ÇOLTEPE	619	013	KAMIŞLI	151
017	ELİAÇIK	557	014	KAYIKÖY	242
018	ERLER	479	015	KOPUZLU	771
019	GÖKSU	592	016	KOYUNLU	220
020	GÜLTEPE	367	017	KÖPRÜ	352
021	İŞIKLAR	434	018	KUMRULU	143
022	İSALI	293	019	MİRZABEY	748
023	KAGITLI	600	020	SAZILI	299
024	KARABÖRK	23	021	SINANKÖY	1480
025	KARAGÖZ	681	022	TİLKİLİK	273
026	KAZANCI	1477	023	UĞRAK	292
027	KENBERLİ	190	024	UĞURLU	467
028	KORUKÇU	313	025	YAMAÇKÖY	192
029	KÜSELİ	886	TOPLAM-TOTAL		14106
030	KUTLUK	130	BUCAK VE KÖYLER TOPLAMI		52032
031	OFKÖY	106	01	BİSMİL İLÇESİ TOPLAMI	76894
032	ÖBÜZLAR	563	02 ÇERMİK İLÇESİ		
033	SARIKÖY	294	ŞEHİR		12566
034	SARITOPRAK	938	0 MERKEZ BUCAĞI		
035	SERÇELER	844	001	ADALAR	314
036	TATLIÇAYIR	292	002	AKPINAR	345
037	TÜRKMENHACI	1606	003	ARMAĞANTAŞI	529
038	ÜÇTEPE	1150	004	ARMUTLU	178
039	YASINCE	675	005	ARTUK	289
040	YUKARIDOLAY	296	006	ASMALIK	266
041	YUKARIHARIM	749	007	AŞAĞIŞEYHLER	658
TOPLAM-TOTAL		24103	008	AYNALI	1190
1	TEPE		009	BADEMLİK	352
000	TEPE (BM)	3479	010	BAHÇE	505
001	AĞILLI	774	011	BALIKSIRTI	210
002	AHMETLİ	220	012	BAYAT	556
003	AKKÖY	416	013	BİNTAŞ	269
004	ALUÇ	1040	014	CEYLAN	265
005	BALCILAR	347	015	ÇUKURELMA	344
006	BASHAN	734	016	DEĞİRMENLİ	255
007	BASÖREN	222	017	DİLEKPINAR	830
008	BAYINDIR	488	018	ELİFUSAĞI	249
009	DORUK	611	019	ESKİBAĞ	315
010	GEDİKBAŞI	72	020	GENCELİ	73
011	GÜZELKÖY	264	021	GÖKTEPE	493
012	HARMANLI	518	022	GÖZEREK	71
013	İSAPINAR	538	023	KALAÇ	244
014	KAVUŞAK	394	024	KALECİK	421
015	KENBERLİ	198	025	KARAKAYA	225
016	KOĞUK	111	026	KARAKOLAN	88
017	KURUDERE	724	027	KARAMUSA	244
018	MEYDANLIK	318			

İLİ : 21 DIYARBAKIR
 PROVINCE OF

3 - İLÇE, BUCAK VE KÖY MUHTARLIKLARI İTİBARIYLA NÜFUS SAYISI
 POPULATION BY DISTRICT, SUB-DISTRICT AND VILLAGES

İDARİ BİRİMLER		NÜFUS	İDARİ BİRİMLER		NÜFUS
ADMINISTRATIVE UNITS		POPULATION TOPLAM-TOTAL	ADMINISTRATIVE UNITS		POPULATION TOPLAM-TOTAL
028	KARATAŞ	227	020	GÖKTEPE	90
029	KARTALTAŞI	127	021	GÜRSES	927
030	KAYAGEDİŞİ	448	022	HALKAPINAR	197
031	KEKLİK	359	023	HASKÖY	258
032	KONAKLI	336	024	İNCİRTEPE	371
033	KORUDAĞ	555	025	KARABUDAK	880
034	KÜKSAL	463	026	KARALAR	942
035	KÖMÜRCÜLER	235	027	KAZIKTEPE	206
036	KUYUKÖY	838	028	KUBACIK	444
037	PAMUKLU	441	029	KURUYAZI	389
038	PETEKKAYA	931	030	KÜREKLİ	560
039	PINARLI	233	031	MEYDANKÖY	715
040	SALTEPE	274	032	ORTAŞAR	839
041	SİNEKKÖY	412	033	SELYAZI	360
042	ŞEYHANDEDE	493	034	SÜRENDAL	595
043	YABANARDI	833	035	ŞÜKÜRLÜ	1224
044	YAYIKLI	311	036	TASHELVASI	237
045	YAYLACIK	355	037	TİLVER	228
046	YUKARIŞEYHLER	2029	038	YAPRAKBAŞI	901
	TOPLAM-TOTAL	19678	039	YUKARIMOLLAALI	477
			040	YUVACIK	893
				TOPLAM-TOTAL	22971
1	BAŞARI				
000	BAŞARI (BM)	1204			
001	AĞAÇHAN	151	1	KİLVAN	
002	AKÇÖRTEN	859	000	OVABAĞ (BM)	973
003	AKKOYUNLU	695	001	ALATOSUN	1536
004	ALABUĞDAY	640	002	AYVERİ	354
005	ALAKOÇ	523	003	BENEKLİTAŞ	992
006	BAYKAL	422	004	BUYURANSU	1445
007	ÇALITEPE	218	005	ÇELTİKALTI	879
008	GÜRÜS	705	006	ÇÖMCELİ	1401
009	HENDEKKÖY	544	007	HALIÖREN	1128
010	İKİÇELTİK	305	008	KABAHDİR	326
011	İNCİRLİ	756	009	KARASUNGUR	1462
012	KIRMATEPE	265	010	KILIÇKAYA	836
013	KONUKSEVER	669	011	SEVİNDİK	401
014	KUŞLUKÇAYIRI	570	012	YARIMKAŞ	235
015	MALKÖY	777		TOPLAM-TOTAL	11968
016	ÖRENKUYU	487			
017	TOPLU	486			
018	YİĞİTLER	549			
019	YOĞUN	169			
	TOPLAM-TOTAL	10994			
	BUCAK VE KÖYLER TOPLAMI	30672			
02	ÇERMİK		03	ÇINAR	
	İLÇESİ TOPLAMI	43238		İLÇESİ TOPLAMI	42988
03	ÇINAR		04	ÇÜNGÜŞ	
	ŞEHİR	8049		İLÇESİ	4271
0	MERKEZ		0	MERKEZ	
001	AĞAÇSEVER	1018	001	AKBAŞAK	819
002	AKTEPE	177	002	AKTAŞ	252
003	ALANCIK	326	003	ALBAYRAK	340
004	ALTINAKAR	255	004	ARPADERE	166
005	AŞAĞIKONAK	1321	005	ATALAR	715
006	BAĞACIK	499	006	AVUT	309
007	BALLIBABA	1756	007	AYDINLI	246
008	BAŞAKLI	807	008	BALCILAR	552
009	BELENLİ	631	009	ÇATALDUT	285
010	BESPINAR	714	010	ÇAYBAŞI	273
011	BOZÇALI	66	011	ÇINARKÖY	361
012	ÇAKIRKAYA	1552	012	DEĞİRMENSUYU	195
013	ÇATALTARLA	126	013	DEVEBOYNU	473
014	ÇINARKÖY	445	014	ELMADERE	258
015	ÇUKURBAŞI	466	015	GEÇİTKÖY	715
016	DEMİRGÖLÇEK	274	016	GÖKÇEPELİT	257
017	DÜZOVA	416	017	GÜNEYDERE	314
018	EKİNVEREN	143	018	HANDERE	423
019	FİLİZÖREN	246	019	HİNDİBABA	1261
			020	İBİKKAYA	542
			021	KARAKAYA	2175
			022	KAYNAKKÖY	177
			023	KELEŞEVLERİ	275
			024	KOÇÖREN	592

3 - İLÇE, BUCAK VE KÖY MUHTARLIKLARI İTİBARIYLA NÜFUS SAYISI

POPULATION BY DISTRICT / SUB-DISTRICT AND VILLAGES

İDARI BİRİMLER		NÜFUS	İDARI BİRİMLER		NÜFUS
ADMINISTRATIVE UNITS		POPULATION TOPLAM-TOTAL	ADMINISTRATIVE UNITS		POPULATION TOPLAM-TOTAL
025	MALKAYA	410	004	AŞAĞIKUYULU	457
026	OYUKLU	421	005	BADEMLİ	389
027	POLATUŞAĞI	555	006	BAHÇEKAŞI	18
028	SAĞTEPE	369	007	BOĞAZKÖY	300
029	SEFERUŞAĞI	197	008	BONCUKLU	154
030	TÜRKMEN	145	009	BOZYER	490
031	UÇPINAR	319	010	CÖMERT	486
032	YAYGINKONAK	467	011	ÇAKARTAŞ	493
033	YAZYAĞMURU	114	012	ÇAKIRFAKIR	203
034	YENİCE	107	013	ÇAYIRDERE	869
035	YENİKÖY	888	014	ÇAYKÖY	659
	TOPLAM-TOTAL	15967	015	ÇUKURDERE	566
			016	DAĞARASI	638
			017	DALLIDAĞ	367
	BUCAK VE KÖYLER TOPLAMI	15967	018	DEĞİRMENDERE	278
04	ÇUNGÜŞ İLÇESİ TOPLAMI	20238	019	DEREBOYU	871
			020	DERİNGÖZE	98
			021	DEVELİ	642
			022	DEVLETKÜŞÜ	475
05	DİCLE İLÇESİ		023	DİBEKTAŞ	287
			024	GÖZEKAYA	1146
	ŞEHİR	6097	025	İNCEHİDİR	2234
			026	KARPUZLU	637
0	MERKEZ BUCAĞI		027	KARŞIBAĞLAR	244
001	ALKAN	330	028	KAVURMAKÜPÜ	368
002	ALTAYKÖY	691	029	KAYAN	235
003	ARIKÖY	1565	030	KESENTAŞ	977
004	BAHÇEKÖY	558	031	KIRALAN	82
005	BALTACI	758	032	KOCAALI	411
006	BAŞKÖY	978	033	KORTAŞ	877
007	BATURKÖY	684	034	KÖMÜRTAŞ	680
008	BOĞAZ	1039	035	MORKOYUN	682
009	BOĞAZKÖY	807	036	ORTAAĞAÇ	720
010	BOZABA	1570	037	ORTAYAZI	270
011	ÇAVLI	490	038	OTLUCA	162
012	DEDEKÖY	877	039	ÖZBİLEK	582
013	DEĞİRMENLİ	517	040	PINARKAYA	294
014	DÖĞER	1337	041	SABIRLI	182
015	DURABEYLİ	708	042	SALİHLİ	674
016	GÜNDOĞDU	256	043	SALLAR	223
017	KAYGISIZ	2122	044	SALLICA	174
018	KAYIKÖY	370	045	SELMANKÖY	1197
019	KELEKÇİ	442	046	SESVERENPINAR	225
020	KIRKPINAR	795	047	SÖĞÜTALAN	532
021	KOCAALAN	1370	048	SÖKÜNDÜZÜ	234
022	KORUKÖY	949	049	ŞÖLEN	1415
023	KURŞUNLU	740	050	TEVEKLİ	211
024	KURUDERE	925	051	USLUCA	226
025	MEYDAN	978	052	UÇKARDEŞ	352
026	PEKMEZCİLER	734	053	YAKACIK	350
027	SAĞLAM	508	054	YAMAÇLAR	218
028	SARMAŞIK	1066	055	YAPRAKLI	389
029	SERGENLİ	947	056	YAYVANTEPE	200
030	TAŞAĞIL	459	057	YEŞİLKÖY	53
031	TEPEBAŞI	1092	058	YOLBULAN	732
032	ÜBRAK	554	059	YÖLKÖPRÜ	270
033	UZUMLU	1665	060	YUKARIKUYULU	480
034	YEŞİLSIRT	1296	061	ZİYARET	299
035	YOKUŞLU	808		TOPLAM-TOTAL	31560
	TOPLAM-TOTAL	30985			
	BUCAK VE KÖYLER TOPLAMI	30985	1	AHMETLİ	
05	DİCLE İLÇESİ TOPLAMI	37082	000	AHMETLİ (BM)	855
			001	AZIKLI	335
			002	BEREKETLİ	728
			003	DOĞANKÖY	1742
06	ERGANİ İLÇESİ		004	GÖZLÜ	918
			005	GÜLERCE	571
	ŞEHİR	33209	006	HANÇERLİ	592
			007	KOYUNALAN	736
			008	OLGUN	933
0	MERKEZ BUCAĞI		009	YENİKÖY	332
001	AKÇAKALE	1645		TOPLAM-TOTAL	7742
002	ALİTAŞ	1453			
003	ARMUTOVA	485			

İLİ : 21 DİYARBAKIR
PROVINCE OF

3 - İLÇE, BUCAK VE KÖY MUHTARLIKLARI İTİBARIYLA NÜFUS SAYISI
POPULATION BY DISTRICT / SUB-DISTRICT AND VILLAGES

İDARİ BİRİMLER		NÜFUS	İDARİ BİRİMLER		NÜFUS
ADMINISTRATIVE UNITS		POPULATION TOPLAM-TOTAL	ADMINISTRATIVE UNITS		POPULATION TOPLAM-TOTAL
BUCAK VE KÖYLER TOPLAMI		39302	09	KULP	İLÇESİ
06	ERGANİ İLÇESİ TOPLAMI	72511		ŞEHİR	6679
07	HANI İLÇESİ		0	MERKEZ	BUCAĞI
	ŞEHİR	9575	001	AKBULAK	862
0	MERKEZ BUCAĞI		002	ALACA	1634
001	ABACILAR	892	003	ARGUNKÖY	875
002	ANIL	914	004	BAĞCILAR	1036
003	BELEN	949	005	BALOĞLU	1539
004	ÇARDAKLI	981	006	BARIN	502
005	ÇUKURKÖY	849	007	BAYIR	542
006	GÜMEÇ	838	008	DEMİRLİ	835
007	GURBÜZ	1997	009	DOLUN	528
008	KALABA	492	010	DÜZCE	241
009	KIRIM	867	011	GÜLEÇ	1120
010	KUYULAR	2190	012	İSLAMKÖY	1101
011	ÖKÜRKÖY	235	013	KARABULAK	2019
012	SERENKÖY	785	014	KONUKLU	1335
013	SERGEN	778	015	TAŞKÖPRÜ	510
014	SÜSLÜ	343	016	TEMREN	800
015	TOPÇULAR	726	017	YAYLAK	702
016	UZUNLAR	549	018	YUVACIK	519
017	YAYVAN	944		TOPLAM-TOTAL	16700
018	YUKARITURALI TOPLAM-TOTAL	1058 16387	1	AĞAÇLI	BUCAĞI
	BUCAK VE KÖYLER TOPLAMI	16387	000	AĞAÇLI (BM)	1283
07	HANI İLÇESİ TOPLAMI	25962	001	AĞILLI	520
08	HAZRO İLÇESİ		002	AKDORUK	356
	ŞEHİR	5405	003	AŞAĞIEMMALI	896
0	MERKEZ BUCAĞI		004	ÇAĞLAYAN	1026
001	AĞARTI	280	005	ÇUKURCA	485
002	BAYIRDÜZÜ	435	006	GÜLLÜK	505
003	ÇİTLİBAHÇE	1235	007	KAMIŞLI	715
004	ÇÜKEKSU	757	008	KARAAĞAÇ	401
005	DADAŞ	1940	009	KARPUZLU	1458
006	GÜZEBAŞI	580	010	KAYNAK	576
007	GÜZLÜ	1068	011	NARLICA	759
008	İNCEKAVAK	1131	012	ÖZBEK	1070
009	KAVAKLIBOĞAZ	583	013	UYGUR	331
010	KIRIKKAŞIK	1064	014	ZEYREK	464
011	KIRHATAŞ	884		TOPLAM-TOTAL	10845
012	KOÇBABA	413	2	AKÇASIR	BUCAĞI
013	MEŞEBAĞLARI	479	000	AYGÜN (BM)	1383
014	MUTLUCA	365	001	AKÇASIR	938
015	ORMANKAYA	728	002	KAYACIK	690
016	SARIÇANAK	436	003	SALTUKKÖY	655
017	SARIERİK	475		TOPLAM-TOTAL	3666
018	UZUNARGIT	666	3	HANZALI	BUCAĞI
019	ÜLGEN	694	000	HANZALI (BM)	1842
020	VARINCA	392	001	AYHANKÖY	507
021	YAZGI	952	002	BASBUĞ	896
022	YERİGÜZEL	694	003	İNKAYA	1161
	TOPLAM-TOTAL	16251	004	KARAORMAN	439
	BUCAK VE KÖYLER TOPLAMI	16251	005	KAYAHAN	760
08	HAZRO İLÇESİ TOPLAMI	21656	006	TUZLAKÖY	648
			007	UZUNOVA	1011
			008	UÇKUYU	224
			009	YAKITKÖY	375
			010	YAYIKKÖY	1224
				TOPLAM-TOTAL	9087

İLİ : 21 DİYARBAKIR
PROVINCE OF

3 - İLÇE, BUCAK VE KÖY MUHTARLIKLARI İTİBARIYLA NÜFUS SAYISI
POPULATION BY DISTRICT , SUB-DISTRICT AND VILLAGES


İDARİ BİRİMLER		NÜFUS	İDARİ BİRİMLER		NÜFUS
ADMINISTRATIVE UNITS		POPULATION TOPLAM-TOTAL	ADMINISTRATIVE UNITS		POPULATION TOPLAM-TOTAL
BUCAK VE KÖYLER TOPLAMI		40298	BUCAK VE KÖYLER TOPLAMI		37447
09	KULP İLÇESİ TOPLAMI	46977	10	LİCE İLÇESİ TOPLAMI	47024
10	LİCE İLÇESİ ŞEHİR	9577	11	SILVAN İLÇESİ ŞEHİR	45825
0	MERKEZ BUCAĞI		0	MERKEZ BUCAĞI	
001	ABALI	263	001	AKÇAYIR	755
002	AKÇABUDAK	549	002	AKDERE	624
003	ARIKLI	653	003	AKYOL	612
004	BAHARLAR	476	004	ALİBEY	747
005	BAYIRLI	688	005	ALTINKUM	349
006	BİRLİK	359	006	ARI	600
007	BUDAK	628	007	BABAKAYA	313
008	ÇEPER	699	008	BAŞIBÜYÜK	363
009	DALLICA	655	009	BAYRAMBAŞI	1676
010	DAMAR	38	010	BEYPINAR	912
011	DARALAN	585	011	BOYUNLU	813
012	DERNEK	1139	012	ÇALDERE	916
013	DURUKÖY	1183	013	ÇARDAKKÖY	625
014	ECEMİŞ	852	014	ÇİĞDEMLİ	657
015	ERGİNKÖY	425	015	DAĞCILAR	610
016	GÜÇLÜ	486	016	DOLAPLIDERE	836
017	GÜLDİKEN	1692	017	DÜZALAN	1057
018	GURBEYLİ	283	018	ERİKYZI	234
019	HEDİK	305	019	ESKİKÖY	247
020	KIPÇAK	1523	020	EŞME	1032
021	KIRILAN	464	021	GÖRENTEPE	275
022	KIYIKÖY	1067	022	GÜNDÜZ	706
023	KUMLUCA	512	023	İNCESU	466
024	KUTLU	946	024	KARACALAR	502
025	ORTULU	277	025	KARAHACI	544
026	SAYDAMLI	331	026	KAYADERE	490
027	SERİNCE	211	027	KEKLİKDERE	392
028	SİĞİNAK	488	028	ONBAŞILAR	507
029	TUZLAKÖY	349	029	ORMANDIŞI	396
030	TÜRELİ	961	030	OTLUK	338
031	ULUCAK	595	031	SULAK	499
032	ÜÇDAMLAR	857	032	SUSUZ	541
033	YALIMLI	206	033	TAŞPINAR	548
034	YAMAÇLI	277	034	TOKLUCA	1016
035	YAPRAKKÖY	865	035	UMUR	425
036	YEŞİLBURÇ	586	036	ÜÇBASAMAK	675
037	YOLCATI	696	037	YENİKÖY	383
038	YORULMAZ	1241	038	YOLAÇ	539
039	YUNLUCE	669	039	YOLARASI	531
	TOPLAM-TOTAL	25079	040	YUKARIVEYSİ	537
			041	YUVA	648
			042	YÜKSEK	661
				TOPLAM-TOTAL	25597
1	KAYACIK BUCAĞI		1	BAGDERE BUCAĞI	
000	SAVAT (BM)	730	000	BAGDERE (BM)	606
001	BAĞLAN	519	001	ÇAKILTAŞ	220
002	BOYUNLU	664	002	ÇOBANTEPE	125
003	ÇAĞDAŞ	228	003	DARKÖPRÜ	399
004	ÇAVUNDUR	844	004	DOLUÇANAK	528
005	DİBEKKÖY	1162	005	GÖKÇETEVEK	937
006	DOLUNAY	1217	006	HEYBELİKONAK	740
007	ESENLER	557	007	KASIMLI	790
008	GÖKÇE	488	008	KUMLUK	596
009	KABAKAYA	880	009	SARIBUĞDAY	544
010	ORTAÇ	417	010	SULUBAĞ	1259
011	OYUKLU	576	011	YEŞİLBAHÇE	366
012	ŞAKLAT	1061		TOPLAM-TOTAL	7110
013	UÇARI	752	2	ÇATAKKÖPRÜ BUCAĞI	
014	YALAZA	1025	000	ÇATAKKÖPRÜ (BM)	1340
015	YAZIKÖY	705	001	AKÇELTİK	514
016	ZİYARET	543			
	TOPLAM-TOTAL	12368			

İLİ : 21 DİYARBAKIR
PROVINCE OF

3 - İLÇE, BUCAK VE KÖY MUHTARLIKLARI İTİBARIYLA NÜFUS SAYISI
POPULATION BY DISTRICT , SUB-DISTRICT AND VILLAGES

IDARI BİRİMLER	NÜFUS	IDARI BİRİMLER	NÜFUS
ADMINISTRATIVE UNITS	POPULATION TOPLAM-TOTAL	ADMINISTRATIVE UNITS	POPULATION TOPLAM-TOTAL
002 BAŞDEĞİRMEN	620		
003 ÇİĞİL	934		
004 DEMİRKUYU	1227		
005 DUTVEREN	366		
006 ESKİOÇAK	621		
007 GÜRPINAR	1000		
008 GÜZDERESİ	885		
009 KAZANDAĞI	498		
010 KIRAÇTEPE	2328		
011 KIZLAR	977		
012 KUMGÖLÜ	966		
TOPLAM-TOTAL	12276		
BUCAK VE KÖYLER TOPLAMI	44983		
11 SILVAN	İLÇESİ TOPLAMI	90808	
DİYARBAKIR	İLİ TOPLAMI	934505	

22 - EDİRNE



İLİ : 22 EDİRNE
PROVINCE OF

1 - İLÇELERE GÖRE ŞEHİR VE KÖY NÜFUSLARI İLE İLİN YÜZÖLÇÜMÜ VE NÜFUS YOĞUNLUĞU
CITY AND VILLAGE POPULATION BY DISTRICTS AREA AND DENSITY BY PROVINCES

İLÇELER DISTRICTS	TOPLAM TOTAL	ŞEHİRLER NÜFUSU CITY POPULATION	KÖYLER NÜFUSU VILLAGE POPULATION	YÜZÖLÇÜMÜ AREA KM2 (*)	NÜFUS YOĞUNLUĞU DENSITY
TOPLAM - TOTAL	389638	178610	211028	6276	62
00 MERKEZ İLÇE PROVINCE CENTER ...	120663	86909	33754		
01 ENEZ	12806	2864	9942		
02 HAVSA	26263	7092	19171		
03 İPSALA	35153	8183	26970		
04 KEŞAN	71982	34518	37464		
05 LALAPAŞA	11536	1241	10295		
06 MERİÇ	25921	3925	21996		
07 UZUNKÖPRÜ	85314	33878	51436		

* YÜZÖLÇÜMÜNE GÖLLER DAHİL DEĞİLDİR.

*LAKES ARE EXCLUDED

İli : 22 EDİRNE
PROVINCE OF

2 - NÜFUS GRUPLARINA GÖRE KÖY SAYISI VE NÜFUS TOPLAMLARI
NUMBER OF VILLAGES AND TOTAL INHABITANTS BY POPULATION GROUPS

NÜFUS GRUPLARI POPULATION GROUPS	KÖY SAYISI NUMBER OF VILLAGES	NÜFUS TOPLAMI TOTAL POPULATION
GENEL TOPLAM GENERAL TOTAL	266	211028
TOPLAM - TOTAL - 2000	251	167409
- 50	3	87
51 - 100	1	71
101 - 150	6	765
151 - 200	8	1468
201 - 250	15	3376
251 - 300	15	4100
301 - 400	28	10130
401 - 500	23	10488
501 - 750	64	39175
751 - 1000	43	36794
1001 - 1250	20	22272
1251 - 1500	13	17942
1501 - 1750	7	11407
1751 - 2000	5	9334
TOPLAM - TOTAL 2001 - 5000	15	43619
2001 - 2250	6	12809
2251 - 2500	0	0
2501 - 2750	1	2651
2751 - 3000	3	8795
3001 - 3250	1	3004
3251 - 4000	2	7591
4001 - 5000	2	8769
5001 +	0	0

ŞEHİR : İL VE İLÇE MERKEZLERİNİN BE-
LEDİYE SINIRLARI İÇİNDE KALAN
ALAN.

CITY : AREA WITHIN THE MUNICIPAL
BOUNDARIES OF PROVINCE
AND DISTRICT CENTERS.

KÖY : İL VE İLÇE MERKEZLERİNİN BE-
LEDİYE SINIRLARI DIŞINDA KALAN
BUÇAK VE KÖY MUHTARLIKLARI.

VILLAGE : SUB-DISTRICT AND MUH-
TARLIKS OUTSIDE THE MUNI-
CIPAL BOUNDARIES OF PRO-
VINCE AND DISTRICT CEN-
TERS.

3 - İLÇE, BUCAK VE KÖY MUHTARLIKLARI İTİBARIYLA NÜFUS SAYISI

POPULATION BY DISTRICT, SUB-DISTRICT AND VILLAGES

IDARI BİRİMLER	NÜFUS	IDARI BİRİMLER	NÜFUS
ADMINISTRATIVE UNITS	POPULATION TOPLAM-TOTAL	ADMINISTRATIVE UNITS	POPULATION TOPLAM-TOTAL
00 MERKEZ İLÇESİ		BUCAK VE KÖYLER TOPLAMI	33754
ŞEHİR	86909	00 MERKEZ İLÇESİ TOPLAMI	120663
0 MERKEZ BUCAĞI		01 ENEZ İLÇESİ	
001 AVARIZ	524	ŞEHİR	2864
002 BOSNA	20	0 MERKEZ BUCAĞI	
003 BÜYÜKÖLLÜK	957	001 ABDURRAHİM	451
004 DEĞİRMENYENİ	748	002 BÜYÜKEVREN	979
005 DEMİRHANLI	674	003 ÇANDIR	27
006 ESKİKADIN	575	004 ÇAVUŞKÖY	859
007 HASANAĞA	231	005 ÇERİBAŞI	421
008 HATİPKÖY	273	006 GÜLÇAVUŞ	226
009 HİDİRAGA	454	007 HASKÖY	541
010 İSKENDER	649	008 HİSARLI	233
011 KARAYUSUF	264	009 İŞIKLI	433
012 KAYAPA	331	010 KARAINCIRLI	971
013 KORUCU	448	011 KOCAELİ	390
014 KÖŞENCİFTLİĞİ	601	012 KÜÇÜKEVREN	391
015 KUÇUKÖLLÜK	244	013 SULTANIÇE	1104
016 MENEKŞESOFULAR	400	014 SÜTÇÜLER	237
017 MURATCALI	360	015 ŞEHİTLER	471
018 MUSABEYLİ	622	016 UMURBEY	113
019 SAZLİDERE	760	017 VAKIF	534
020 SLAKACAĞI	168	018 YAZIR	326
021 YENİKADIN	621	019 YENİÇE	1235
022 YOLÜSTÜ	521	TOPLAM-TOTAL	9942
TOPLAM-TOTAL	10445		
1 KARAKASIM BUCAĞI		BUCAK VE KÖYLER TOPLAMI	9942
000 KARAKASIM (BM)	767	01 ENEZ İLÇESİ TOPLAMI	12806
001 DOYRAN	1222	02 HAVSA İLÇESİ	
002 ELÇİLİ	794	ŞEHİR	7092
003 ORHANIYE	672	0 MERKEZ BUCAĞI	
004 TAYAKADIN	1883	001 ABALAR	1642
005 ÜYÜKLÜTATAR	1216	002 AZATLI	1409
TOPLAM-TOTAL	6554	003 BAKIŞLAR	380
2 SIRPSINDIĞI BUCAĞI		004 BOSTANLI	349
000 SARAYAKPINAR (BM)	284	005 ÇUKURKÖY	565
001 AHI	327	006 KABAĞAÇ	379
002 BUDAĞDOĞANCA	365	007 KÖSEMİR	881
003 BÜYÜKİSMAİLCE	380	008 KULUBALIK	381
004 EKMEKÇİ	207	009 KUZUCU	506
005 KARABULUT	217	010 NAİPYUSUF	915
006 KEMAL	1623	011 NECATİYE	912
007 UZGAÇ	279	012 OĞULPAŞA	1690
TOPLAM-TOTAL	3682	013 OSMANLI	1702
3 SÜLEOĞLU BUCAĞI		014 SERBETAR	1494
000 SÜLEOĞLU (BM) (B)	4423	015 TAHAL	489
001 AKARDERE	913	016 TAPTIK	752
002 BÜYÜKGERDELLİ	1824	017 YOLAGELDİ	1321
003 DOMURCALI	453	TOPLAM-TOTAL	15767
004 GEÇKİNLİ	983		
005 HACIUMUR	1002	1 HASKÖY BUCAĞI	
006 KERAMETTİN	665	000 HASKÖY (BM)	1075
007 KÜKÜLER	333	001 ARPAÇ	570
008 SÜLECİK	259	002 HABİLLER	666
009 TAŞLİSEKBAH	596	003 MUSULCA	620
010 TATARLAR	867	004 SÜĞÜTLÜDERE	473
011 YAĞCILI	755	TOPLAM-TOTAL	3404
TOPLAM-TOTAL	13073		

İLİ : 22 EDİRNE
PROVINCE OF

3 - İLÇE, BUCAK VE KÖY MUHTARLIKLARI İTİBARIYLA NÜFUS SAYISI
POPULATION BY DISTRICT / SUB-DISTRICT AND VILLAGES

İDARI BİRİMLER		NÜFUS	İDARI BİRİMLER		NÜFUS
ADMINISTRATIVE UNITS		POPULATION TOPLAM-TOTAL	ADMINISTRATIVE UNITS		POPULATION TOPLAM-TOTAL
BUCAK VE KÖYLER TOPLAMI		19171	000	SULUCA (BM)	790
02	HAVSA İLÇESİ TOPLAMI	26263	001	AKHOCA	620
03	İPSALA İLÇESİ		002	BARAĞI	271
	ŞEHİR	8183	003	BEYKÖY	274
0	MERKEZ BUCAĞI		004	ÇELEBİ	173
001	AMİR	280	005	ÇELTİK	501
002	ESETÇE	1899	006	DANIŞMENT	147
003	HIDIRKÖY	441	007	DIŞBUDAK	227
004	KOCAHADIR	1392	008	ERİKLİ	382
005	KORUCU	875	009	KIZKAPAN	507
006	KOYUNTEPE	934	010	KORUKLU	235
007	KOYUNYERİ	2023	011	MECİDİYE	1133
008	KUMDERE	942	012	ORHANIYE	667
009	KÜÇÜKDOĞANCA	232	013	ŞABANMERA	493
010	PAŞAKÖY	1400	014	YAYLAKÖY	518
011	SARICAALI	1372	015	YEŞİLKÖY	197
012	SARPDERE	690		TOPLAM-TOTAL	7135
013	TURPCULAR	1276	2	YERLİSU BUCAĞI	
014	YAPILDAK	797	000	ÇANLICA (BM) (B)	1788
015	YENİKARPUZLU (B)	2902	001	BAHÇEKÖY	698
	TOPLAM-TOTAL	17455	002	BÜYÜKDOĞANCA	2142
1	İBRİKTEPE BUCAĞI		003	GÖKÇETEPE	554
000	İBRİKTEPE (BM) (B)	2651	004	KADIKÖY	760
001	BALABANCIK	783	005	KARLI	1017
002	HACIKÖY	2059	006	MAHMUTKÖY	864
003	KARAAĞAÇ	607	007	MERCAN	196
004	PAZARDERE	736	008	PIRNAR	600
005	SULTANKÖY	2242	009	SAZLIDERE	395
006	TEVFİKİYE	437	010	SEYDİKÖY	412
	TOPLAM-TOTAL	9515	011	ŞÜKRÜKÖY	337
			012	YERLİSU	207
				TOPLAM-TOTAL	9970
	BUCAK VE KÖYLER TOPLAMI	26970		BUCAK VE KÖYLER TOPLAMI	37464
03	İPSALA İLÇESİ TOPLAMI	35153	04	KEŞAN İLÇESİ TOPLAMI	71982
04	KEŞAN İLÇESİ		05	LALAPAŞA İLÇESİ	
	ŞEHİR	34518		ŞEHİR	1241
0	MERKEZ BUCAĞI		0	MERKEZ BUCAĞI	
001	AKÇEŞME	265	001	BÜYÜKÖĞÜNLÜ	376
002	ALTINTAŞ	1109	002	ÇALIDERE	191
003	BEĞENDİK (B)	2987	003	ÇATMA	113
004	BOZTEPE	682	004	ÇOMLEK	205
005	ÇOBANÇEŞMESİ	601	005	ÇOMLEKAKPINAR	1021
006	GÜNDÜZLER	228	006	DEMİRKÖY	486
007	İZZETİYE	3592	007	DOMBAY	307
008	KARACAALI	587	008	DONKÖY	205
009	KARAHİSAR	503	009	HACIDANIŞMENT	875
010	KARASATI	266	010	HACILAR	142
011	KILIÇKÖY	746	011	HANZABEYİ	525
012	KOZKÖY	936	012	HANLIYENİCE	427
013	KÜÇÜKDOĞANCA	880	013	HÜSEYİNPINAR	71
014	LALACIK	392	014	KALKANSOĞUT	178
015	MALTEPE	562	015	KAVAKLI	265
016	PAŞAYİĞİT	1625	016	KÜÇÜKÖĞÜNLÜ	321
017	SIĞILLI	862	017	ORTAKÇI	823
018	TÜRKMEN	1095	018	ÖMEROBA	485
019	YENİCEÇİFTLİK	242	019	SAKSAĞAN	40
020	YENİMÜHACİR	2199	020	SARIDANIŞMENT	444
	TOPLAM-TOTAL	20359	021	SINANKÖY	614
			022	SÜLEYMANDANIŞMENT	501
			023	TAŞLİMÜSELLİM	496
			024	TUĞLALIK	131
			025	UZUNBAYIR	119
			026	VAYSAL	757
			027	YÜNLÜCE	177
				TOPLAM-TOTAL	10295
1	MECİDİYE BUCAĞI				

İLİ : 22 EDİRNE
PROVINCE OF

3 - İLÇE, BUCAK VE KÖY MUHTARLIKLARI İTİBARIYLA NÜFUS SAYISI

POPULATION BY DISTRICT , SUB-DISTRICT AND VILLAGES

İDARİ BİRİMLER		NÜFUS	İDARİ BİRİMLER		NÜFUS
ADMINISTRATIVE UNITS		POPULATION TOPLAM-TOTAL	ADMINISTRATIVE UNITS		POPULATION TOPLAM-TOTAL
BUCAK VE KÖYLER TOPLAMI		10295	002	BAYRAMLI	1060
05	LALAPAŞA İLÇESİ TOPLAMI	11536	003	BEYKONAĞI	373
06	MERİÇ İLÇESİ		004	BILDIR	351
	ŞEHİR	3925	005	DANIŞMENT	540
0	MERKEZ BUCAĞI		006	ELMALI	1036
001	AKÇADAM	1013	007	GAZİMEHMET	717
002	AKINCILAR	283	008	KARABÜRÇEK	879
003	ALİBEY	595	009	MUHACİRKADI	714
004	HASIRCIARNAVUTKÖY	1315	010	ÖMERBEY	549
005	KADIDONDURMA	1254	011	SİPAHI	716
006	KARAHAMZA	354	012	SULTANŞAH	480
007	KARAYUSUFLU	640	013	TURNACI	778
008	KAVAKLI	814	014	YAĞMURCA	1484
009	KÜPDERE	287		TOPLAM-TOTAL	12660
010	NASUHBEY	641	2	HAMİDİYE BUCAĞI	
011	CLACAK	468	000	HAMİDİYE (BM)	524
012	PAŞAYENİCE	290	001	ALİÇ	634
013	RAHMANCA	708	002	ALTINYAZI	705
014	SAATAĞACI	392	003	BALABAN	1146
015	SEREN	811	004	BALABANKORU	714
016	UMURCA	562	005	ÇAVUŞLU	930
017	YAKUPBEY	510	006	ÇOBANPINAR	188
018	YENİCEGÖRECE	682	007	DEREKÖY	1391
	TOPLAM-TOTAL	11619	008	HARMANLI	1335
1	KÜPLÜ BUCAĞI		009	HASANPINAR	842
000	KÜPLÜ (BM) (B)	3999	010	KADIAĞILI	564
001	ADASARHANLI	1608	011	KADIKÖY	511
002	BÜYÜKALTIĞAÇ	1220	012	KARAPINAR	773
003	KÜÇÜKALTIĞAÇ	644	013	KAVAKAYAZMA	361
004	SUBAŞI	2906	014	KIRKÖY	571
	TOPLAM-TOTAL	10377	015	KURTBEY (B)	3004
	BUCAK VE KÖYLER TOPLAMI	21996	016	MAKSUTLU	926
06	MERİÇ İLÇESİ TOPLAMI	25921	017	SÜLEYMANIYE	1229
07	UZUNKÖPRÜ İLÇESİ		018	TURKOBASI	594
	ŞEHİR	33878		TOPLAM-TOTAL	16942
0	MERKEZ BUCAĞI		3	KIRCASALIH BUCAĞI	
001	ÇAKMAKKÖY	913	000	KIRCASALIH (BM) (B)	4346
002	ÇALIKÖY	695	001	ASLIHAN	1517
003	ÇİFTLİKKÖY	430	002	MEŞELİ	260
004	DEĞİRMENÇİ	662	003	SAZLIMALKOÇ	844
005	ESKİKÖY	611	004	YENİKÖY (B)	1940
006	GEMİCİ	451		TOPLAM-TOTAL	8907
007	HAMİTLİ	799		BUCAK VE KÖYLER TOPLAMI	51436
008	KARAYAYLA	445	07	UZUNKÖPRÜ İLÇESİ TOPLAMI	85314
009	KAVACIK	1203		EDİRNE İLİ TOPLAMI	389638
010	KIRKKAVAK	1031			
011	KİREMITÇİSALIH	1105			
012	KURDU	683			
013	KURTTEPE	337			
014	MALKOÇKÖY	908			
015	SAÇLIMÜSELLİM	360			
016	SALARLI	1499			
017	SİĞİRCİLİ	795			
	TOPLAM-TOTAL	12927			
1	ÇÜPKÖY BUCAĞI				
000	ÇÜPKÖY (BM) (B)	2144			
001	BAŞAĞIL	839			

23- ELAZIĞ

İLİ : 23 ELAZIĞ
PROVINCE OF

1 - İLÇELERE GÖRE ŞEHİR VE KÖY NÜFUSLARI İLE İLİN YÜZÖLÇÜMÜ VE NÜFUS YOĞUNLUĞU
CITY AND VILLAGE POPULATION BY DISTRICTS AREA AND DENSITY BY PROVINCES

İLÇELER DISTRICTS	TOPLAM TOTAL	ŞEHİRLER NÜFUSU CITY POPULATION	KÖYLER NÜFUSU VILLAGE POPULATION	YÜZÖLÇÜMÜ AREA KM2 (*)	NÜFUS YOĞUNLUĞU DENSITY
TOPLAM - TOTAL	483715	233621	250094	9153	53
00 MERKEZ İLÇE PROVINCE CENTER ...	251097	182296	68801		
01 AĞIN	5266	2900	2366		
02 BASKIL	27352	6013	21339		
03 KARAKOÇAN	42036	9618	32418		
04 KEBAN	12542	5612	6930		
05 MADEN	38992	14456	24536		
06 PALU	88512	7562	80950		
07 SIVRICE	17918	5164	12754		

* YÜZÖLÇÜMÜNE GÜLLER DAHİL DEĞİLDİR.

*LAKES ARE EXCLUDED

İLİ : 23 ELAZIĞ
PROVINCE OF

2 - NÜFUS GRUPLARINA GÖRE KÖY SAYISI VE NÜFUS TOPLAMLARI
NUMBER OF VILLAGES AND TOTAL INHABITANTS BY POPULATION GROUPS

NÜFUS GRUPLARI POPULATION GROUPS	KÖY SAYISI NUMBER OF VILLAGES	NÜFUS TOPLAMI TOTAL POPULATION
GENEL TOPLAM GENERAL TOTAL	576	250094
TOPLAM - TOTAL - 2000	566	207291
- 50	12	137
51 - 100	39	3253
101 - 150	74	9459
151 - 200	64	11138
201 - 250	45	10026
251 - 300	58	15957
301 - 400	86	30153
401 - 500	61	27248
501 - 750	76	45256
751 - 1000	25	21134
1001 - 1250	15	16605
1251 - 1500	4	5503
1501 - 1750	6	9607
1751 - 2000	1	1815
TOPLAM - TOTAL 2001 - 5000	7	21809
2001 - 2250	3	6471
2251 - 2500	0	0
2501 - 2750	0	0
2751 - 3000	0	0
3001 - 3250	1	3145
3251 - 4000	2	7240
4001 - 5000	1	4953
5001 +	3	20994

ŞEHİR : İL VE İLÇE MERKİZLERİNİN BE-
LEDİYE SINIRLARI İÇİNDE KALAN
ALAN.

CITY : AREA WITHIN THE MUNICIPAL
BOUNDARIES OF PROVINCE
AND DISTRICT CENTERS.

KÖY : İL VE İLÇE MERKEZLERİNİN BE-
LEDİYE SINIRLARI DIŞINDA KALAN
BUCAK VE KÖY MUHTARLIKLARI.

VILLAGE : SUB-DISTRICT AND MUH-
TARLIKS OUTSIDE THE MUNI-
CIPAL BOUNDARIES OF PRO-
VINCE AND DISTRICT CEN-
TERS.

3 - İLÇE, BUCAK VE KÖY MUHTARLIKLARI İTİBARIYLA NÜFUS SAYISI

POPULATION BY DISTRICT / SUB-DISTRICT AND VILLAGES

İDARİ BİRİMLER		NÜFUS	İDARİ BİRİMLER		NÜFUS
ADMINISTRATIVE UNITS		POPULATION TOPLAM-TOTAL	ADMINISTRATIVE UNITS		POPULATION TOPLAM-TOTAL
00	MERKEZ		2	HARPUT	
	ŞEHİR	182296	001	AYDINCIK	461
0	MERKEZ		002	BEŞOLUK	124
	BUCAĞI		003	BEYDALI	74
001	ACIPAYAM	356	004	BEYDOĞMUŞ	109
002	AKÇAKIRAZ (B)	5882	005	ÇAKMAKÖZÜ	10
003	AŞAĞIDEMİRTAŞ	337	006	ÇATALHARMAN	156
004	BADEMPINARI	81	007	ERBİLDİ	202
005	BAĞDERE	156	008	GÜMÜŞBAĞLAR	590
006	BAĞLARCA	410	009	GÜNEYÇAYIRI	286
007	BALLICA	167	010	KAPLIKAYA	238
008	ÇAMYATAĞI	301	011	KARATAŞ	121
009	DEDEPINARI	114	012	KORPE	330
010	GÜZEBAŞI	888	013	KURTDERE	184
011	HOŞKÖY	550	014	MEŞELİ	300
012	KAVAKTEPE	552	015	OBUZ	115
013	KIRAÇKÖY	457	016	OYMAAĞAÇ	235
014	KUYULU	1421	017	SALKAYA	914
015	ÖRENÇAY	343	018	SARIBÜK	266
016	SARIÇUBUK	862	019	SERİNCE	385
017	SARIYAKUP	243	020	YENİGÜN	0
018	SEDEFTEPE	395		TOPLAM-TOTAL	5100
019	ŞAHİNKAYA	1524			
020	TADIM	666	3	HIDIRBABA	
021	TEPEKÖY	101	000	HIDIRBABA (BM)	283
022	TOHURLU	139	001	ALATARLA	344
023	ÜRÜNVEREN	146	002	ALTINKUŞAK	548
024	YALNIZ	135	003	AYDINLAR	152
025	YAZIKONAK (B)	3910	004	BALİBEY	94
026	YEDIĞÜZE	497	005	DALLICA	217
027	YEMİSLİK	437	006	DAMBÜYÜK	162
028	YUKARIDEMİRTAŞ	319	007	ESENKENT	0
029	YURTBAŞI (B)	6224	008	FATMALI	89
	TOPLAM-TOTAL	27613	009	KORUKKÖY	505
			010	MURATCIK	338
1	HANKENDİ		011	ÜZGÖREN	0
	BUCAĞI		012	PIRİNÇCI	287
000	HANKENDİ (BM) (B)	2015	013	YENİÇUBUK	321
001	AKÇAKALE	175		TOPLAM-TOTAL	3340
002	BÖLÜKLÜ	205			
003	BULUTLU	77	4	İÇME	
004	ÇALICA	579	000	İÇME (BM) (B)	2215
005	DURUPINAR	175	001	DEĞİRMENÖNÜ	791
006	GÖKÇE	116	002	GEDİKYOLU	269
007	GÖLKÖY	475	003	KOÇKALE	443
008	GÜZPINAR	121	004	KONAKALMAZ	232
009	GUNAÇTI	254	005	KORUCU	880
010	GÜNBAĞI	148	006	KUMLA	333
011	İŞİKYOLU	384	007	KUŞHANE	392
012	KARAALI	353	008	SARIKAMIŞ	914
013	KELMAHMUT	253	009	ŞEYHSUVAR	585
014	KELUŞAĞI	156	010	YOLÜSTÜ	512
015	KOÇHARMANI	210	011	YUKARIBAĞ	884
016	KOPARUŞAĞI	208		TOPLAM-TOTAL	8450
017	KÜLLÜK	200			
018	ORTAÇALI	297	5	MOLLAKENDİ	
019	ÖKSÜZÜŞAĞI	358	000	MOLLAKENDİ (BM)	843
020	SAKABAŞI	531	001	BAHÇEKAPI	1108
021	SARIGÜL	135	002	CEVİZDERE	563
022	SARILI	359	003	ÇAĞLAR	587
023	SARITOSUN	187	004	DEREBOĞAZI	623
024	SİNANKÖY	111	005	DOĞANKUŞ	647
025	SÜTLÜCE	307	006	ELMAPINARI	445
026	ŞABANLI	137	007	GÜLARDI	404
027	ŞAHAPLI	140	008	GÜNTAŞI	768
028	TEMÜRKÖY	224	009	İKİTEPE	412
029	YAZIPINARI	175	010	KARASAZ	185
030	YENİKONAK	123	011	KARŞIBAĞ	784
031	YALINDAMLAR	572	012	KUŞLUYAZI	0
032	YOLAÇTI	405	013	YENİKAPI	140
	TOPLAM-TOTAL	10165			

(*) KÖY TÜZEL KİŞİLİĞİ DEVAM ETMEKTE OLAN, NÜFUS BULUNMAMAKTADIR - IT IS STILL A LEGAL PERSON WITH NO POPULATION

3 - İLÇE, BUCAK VE KÖY MUHTARLIKLARI İTİBARIYLA NÜFUS SAYISI

POPULATION BY DISTRICT , SUB-DISTRICT AND VILLAGES

İDARI BİRİMLER		NÜFUS	İDARI BİRİMLER		NÜFUS
ADMINISTRATIVE UNITS		POPULATION TOPLAM-TOTAL	ADMINISTRATIVE UNITS		POPULATION TOPLAM-TOTAL
014	YUNLUCE	859	005	DÜĞÜNTEPE	298
	TOPLAM-TOTAL	8368	006	HACIMUSTAFAKÖY	283
			007	HACIUŞAĞI	254
6	POYRAZ		008	İÇLİKAVAL	133
	POYRAZ (BM)	247	009	KARAGEDİK	180
	ALACA	206	010	KARAKAŞ	546
	ALPAGUT	357	011	KARÖĞLÜ	441
	ARINDIK	243	012	KAYABEYLİ	215
	AVCILI	308	013	KIZILUŞAĞI	386
	BALPINAR	52	014	KOÇYOLU	327
	BEŞİKKÖY	182	015	KULUŞAĞI	403
	CİPKÖY	719	016	MEYDANCIK	77
	ÇÖTELİ	225	017	RESÜLKAHYA	505
	HARMANTEPE	222	018	SİTUŞAĞI	626
	KALKANTEPE	92	019	SÖĞÜTDERE	272
	KARAÇAVUŞ	197	020	SULTANUŞAĞI	120
	KAVAKPINAR	106	021	ŞAHAPLI	275
	KEPEKTAŞ	221	022	ŞAHİNDERE	184
	KÖZLÜK	90	023	TAVŞANUŞAĞI	79
	PELTEKÖY	428	024	YALINDAM	212
	SÜNKÖY	535	025	YENİOCAK	285
	UZUNTARLA	1005	026	YILDIZLI	157
	UÇAĞAÇ	184	027	YÜREKLİ	114
	YUKARIÇAKMAK	146		TOPLAM-TOTAL	7828
	TOPLAM-TOTAL	5765			
			1	AYDINLAR	
	BUCAK VE KÖYLER TOPLAMI	68801		AŞAĞIKULUŞAĞI (BM)	521
			000	AKUŞAĞI	480
00	MERKEZ İLÇESİ TOPLAMI	251097	001	ALTINUŞAĞI	279
			002	BİLALUŞAĞI	646
01	AĞIN İLÇESİ		003	BOZOĞLAK	260
	ŞEHİR	2900	004	EMİRHAN	268
			005	HÜYÜKKÖY	190
			006	İŞIKLAR	400
0	MERKEZ BUCAĞI		007	KALEKÖY	159
	ALTINAYVA	175	008	KONALGA	444
	AŞAĞIYABANLI	56	009	KUMLUTARLA	271
	BADEMLİ	97	010	SUYATAĞI	286
	BAHADIRLAR	40		TOPLAM-TOTAL	4204
	BALKAYASI	107			
	BEYELMASI	180	2	KUŞSARAYI	
	BÜKLER (*)	0		KUŞSARAYI (BM)	242
	DEMİRÇARIK	91	000	ALADIĞME	820
	DİBEKLİ	80	001	ALANGÖREN	259
	DÜRÜMLÜ	209	002	ÇAVUŞLU	422
	KASPINAR	47	003	ÇİĞDEMELİK	263
	MODANLI	135	004	DELİKTAŞ	337
	ÖĞRENDİK	113	005	ESKİKÖY	389
	PULKÖY	127	006	GEMİCİ	694
	SAMANÇAY	128	007	HABİPUŞAĞI	148
	SARAYCIK	545	008	HACIHÜSEYİNLER	357
	YEDİBAĞ	146	009	HACİMEHMETLİ	415
	YENİPAYAM	90	010	HARABAKAYIŞ	668
	TOPLAM-TOTAL	2366	011	İMİKUŞAĞI	97
			012	KADIKÖY	635
	BUCAK VE KÖYLER TOPLAMI	2366	013	KARAALI	672
			014	KONACIK	426
01	AĞIN İLÇESİ TOPLAMI	5266	015	KUTLUGÜN	312
			016	PINARLI	297
02	BASKIL İLÇESİ		017	SARITAŞ	407
	ŞEHİR	6013	018	TABANBÜKU	304
			019	TATLIPAYAM	269
			020	TOPALUŞAĞI	482
			021	YAYLANLI	392
			022	TOPLAM-TOTAL	9307
				BUCAK VE KÖYLER TOPLAMI	21339
0	MERKEZ BUCAĞI		02	BASKIL İLÇESİ TOPLAMI	27352
	AKDEMİR	153			
	BEŞBÖLÜK	230			
	DEMİRLİBAHÇE	225			
	DOĞANCIK	848			

(*) KÖY TÜZEL KİŞİLİĞİ DEVAM ETMEKTE OLUŞ NÜFUS BULUNMAMAKTADIR - IT IS STILL A LEGAL PERSON WITH NO POPULATION

İLİ : 23 ELAZIĞ
 PROVINCE OF

3 - İLÇE, BUCAK VE KÖY MUHTARLIKLARI İTİBARI İLE NÜFUS SAYISI
 POPULATION BY DISTRICT, SUB-DISTRICT AND VILLAGES

İDARİ BİRİMLER		NÜFUS	İDARİ BİRİMLER		NÜFUS	
ADMINISTRATIVE UNITS		POPULATION TOPLAM-TOTAL	ADMINISTRATIVE UNITS		POPULATION TOPLAM-TOTAL	
03	KARAKOÇAN	İLÇESİ	TOPLAM-TOTAL		7809	
	ŞEHİR	9618	2	ÇAN	BUCAĞI	
0	MERKEZ	BUCAĞI	000	ÇAN (BM)	361	
001	AĞAMEZREASI	443	001	AKPINAR	212	
002	AKARBAŞI	502	002	ALABAL	317	
003	AKÇİÇEK	80	003	BAZLAMA	1129	
004	AKKUŞ	157	004	ÇELEBİ	765	
005	ALTINOLUK	535	005	ÇITAK	400	
006	BAHÇECİK	606	006	DEMİRTAŞ	147	
007	BALÇALI	229	007	DUMLUYAZI	221	
008	BARDAKLI	165	008	GÜMÜŞAKAR	179	
009	BEYDERE	306	009	HAMURKESEN	255	
010	BULGURÇUK	1610	010	KARAÇAN	188	
011	ÇALIKAYA	266	011	KAVALCIK	554	
012	ÇAMARDI	138	012	KEKLIKKÖY	351	
013	ÇATALYOL	112	013	KOCADAYI	571	
014	ÇAVUŞYOLU	328	014	KORUĞİBİ	396	
015	ÇAYIRGÖLÜ	342	015	KUŞBAYIRI	473	
016	DEMİRDELEN	85	016	ÖZLÜCE	150	
017	DOĞANOĞLU	292	017	PİLAVTEPE	98	
018	GÜNDEĞDİ	728	018	SARIBAŞAK	663	
019	HAMZALI	300	019	SARIHAN	502	
020	KALECİK	583	020	YEŞİLBELEN	591	
021	KALKANKAYA	306	021	YILDIZKÖY	135	
022	KARAKOÇAN	168		TOPLAM-TOTAL	8658	
023	KARAPINAR	339		BUCAK VE KÖYLER TOPLAMI	32418	
024	KARASAKAL	137	03	KARAKOÇAN	İLÇESİ TOPLAMI	42036
025	KAVAKDERE	192	04	KEBAN	İLÇESİ	
026	KIZILCA	309		ŞEHİR	5612	
027	KIZILPINAR	491	0	MERKEZ	BUCAĞI	
028	KOÇYİĞİTLER	365	001	AKÇATEPE	364	
029	KULUNDERE	483	002	AKGÖMLEK	153	
030	OKÇULAR	901	003	ALTIYAKA	318	
031	ORMANCIK	109	004	ALTINKÜREK	391	
032	PAMUKLU	132	005	ARSLANKAŞI	78	
033	PAŞAYAYLASI	40	006	AŞAĞIÇAKMAK	143	
034	SARICAN	1598	007	BADEMLİ	237	
035	TEKARDIÇ	175	008	BAHÇELİ	121	
036	ÜÇBUDAK	116	009	BAYINDIR	115	
037	YALINTAŞ	103	010	BEYDEĞİRMENİ	337	
038	YENİCE	393	011	BÖLÜKÇALI	74	
039	YENİKAYA	323	012	BÜKLÜMLÜ	72	
040	YENİKÖY	711	013	ÇALIK	96	
041	YOĞUNABAÇ	289	014	ÇEVREKAYA	175	
042	YÜCEKONAK	464	015	DENİZLİ	1629	
	TOPLAM-TOTAL	15951	016	GÖKBELEN	420	
1	BAŞYURT	BUCAĞI	017	GÖLDERE	176	
000	BAŞYURT (BM)	711	018	GÜNEYTEPE	105	
001	AKBULAK	515	019	KOPUZLU	150	
002	AKYOKUŞ	223	020	KOYUNUŞAĞI	133	
003	ALAYAĞMUR	298	021	KURŞUNKAYA	100	
004	AŞAĞIOVACIK	268	022	KUŞÇU	107	
005	ÇANAKÇI	263	023	ÖRENYAKA	69	
006	ÇAYIRDAM	257	024	PINARLAR	96	
007	DEMİRTEPE	88	025	SABDIÇLAR	366	
008	DEVECİ	468	026	TAKSESEN	167	
009	DURMUŞKÖY	441	027	TOPKIRAN	172	
010	GÖZEREK	112	028	ULUPINAR	356	
011	GÜLLÜCE	392	029	ÜÇPINAR	210	
012	İSABEY	205		TOPLAM-TOTAL	6930	
013	KIRGIL	271				
014	KÖRYUSUF	178				
015	KUŞÇU	410				
016	KUMBET	275				
017	MAHMUTLU	492				
018	MAKSUTALI	335				
019	MİRAHMET	188				
020	SABİN	382				
021	SAVUCAK	143				
022	YUKARIOVACIK	362				
023	YÜZEV	532				

3 - İLÇE, BUCAK VE KÖY MUHTARLIKLARI İTİBARIYLA NÜFUS SAYISI
POPULATION BY DISTRICT, SUB-DISTRICT AND VILLAGES

İDARİ BİRİMLER		NÜFUS	İDARİ BİRİMLER		NÜFUS
ADMINISTRATIVE UNITS		POPULATION TOPLAM-TOTAL	ADMINISTRATIVE UNITS		POPULATION TOPLAM-TOTAL
BUCAK VE KÖYLER TOPLAMI		6930	002	AKYÜREK	475
04	KEBAN İLÇESİ TOPLAMI	12542	003	ALTINÖLÇEK	108
05	MADEN İLÇESİ		004	ANDILAR	415
	ŞEHİR	14456	005	ARINDIK	486
0	MERKEZ BUCAĞI		006	AŞAĞIMİRAHMET	764
001	AĞADİBEK	221	007	BALTAŞI	1815
002	ALACAKAYA	3330	008	BAYRAMYAZI	568
003	ALTIĞLUK	876	009	BESPINAR	146
004	ARSLANTAŞI	266	010	BEYHANI (B)	4953
005	BAKLADAMLAR	390	011	BİLALKÖY	294
006	CUMHURİYETÇİ	315	012	BOZCANAK	844
007	ÇALKAYA	492	013	BURĞUDERE	833
008	ÇANAKÇA	259	014	ÇAKIRKAŞ	1429
009	ÇATAKLI	1646	015	ÇİFTLİKKÖY	84
010	ÇAYIRKÖY	287	016	DAMLAPINAR	170
011	ÇİTLİKÖY	586	017	DEMİRCİ	426
012	DUTPINAR	347	018	EKİNOZU	1118
013	GEZİN	1301	019	GEDİKYURT	1123
014	HANEVLERİ	357	020	GÖKCEDAL	293
015	İNCEBAYIR	457	021	GÖMEÇBAĞLAR	179
016	KARATOP	402	022	GÖZECİK	203
017	KARTALDERE	379	023	GÜLLÜCE	713
018	KAŞLICA	704	024	GÜMÜŞKAYNAK	65
019	KAYALAR	222	025	HASBEY	541
020	KAYRANLI	428	026	KAPIAÇMAZ	364
021	KIZILTEPE	459	027	KARABÜK	102
022	KUMYAZI	343	028	KARACABAĞ	711
023	KÜÇÜKOVA	338	029	KARAMAN	276
024	NALDÖKEN	1184	030	KARASALKIM	1352
025	ORTÜLÜ	306	031	KARATAŞ	375
026	SAGIRLI	628	032	KARINCAKÖY	369
027	SULARBAŞI	535	033	KASIL	168
028	TEKEVLER	941	034	KAVAKKÖY	481
029	TEPECİK	434	035	KAYAĞNU	512
030	YEŞİLOVA	174	036	KEKLİKDERE	948
	TOPLAM-TOTAL	18607	037	KOVANCIAR (B)	8888
1	HAZAR BUCAĞI		038	KÖPRÜDERE	329
000	KAVAK (BM)	831	039	MAĞARAKÖY	219
001	AKBOĞA	148	040	MURATBAĞI	562
002	ALTINTARLA	317	041	NİŞANKAYA	146
003	BAHÇEDERE	587	042	ÖRENCİK	79
004	ÇAKIROĞLU	497	043	ÖRGÜLÜ	387
005	DURMUŞTEPE	429	044	PAYAMLI	198
006	EĞRİKAVAK	262	045	SARAYBAHÇE	766
007	HATUNKÖY	266	046	SARIBUĞDAY	188
008	IŞIKTEPE	434	047	SEYDİLİ	717
009	KOÇKONAĞI	467	048	SÖBÜKPINAR	341
010	PLAJKÖY	225	049	ŞENOVA	525
011	POLATKÖY	471	050	TAŞCANAK	173
012	TOPALUŞAĞI	145	051	TATARKÖY	93
013	YENİBAHÇE	304	052	TEPEBAĞI	710
014	YILDIZHAN	288	053	UMUTKAYA	84
015	YONCAPINAR	258	054	ÜÇDEĞİRMENLER	1023
	TOPLAM-TOTAL	5929	055	YARIMCA	1600
			056	YARIMTEPE	398
			057	YAZIBAŞI	637
			058	YENİKÖY	479
			059	YENİKÖYMEZREASI	222
			060	YEŞİLBAYIR	288
			061	YUKARIMİRAHMET	200
				TOPLAM-TOTAL	43463
BUCAK VE KÖYLER TOPLAMI		24536	1	ARICAK BUCAĞI	
05	MADEN İLÇESİ TOPLAMI	38992	000	ARICAK (BM) (B)	3145
06	PALU İLÇESİ		001	BOZÇAVUŞ	643
	ŞEHİR	7562	002	BÜKARDI	1131
0	MERKEZ BUCAĞI		003	ÇAKMAKKAYA	1076
001	AKMEZREA	508	004	ÇAVUŞDERE	464
			005	ÇEVRECİK	335
			006	ERBAĞI	550
			007	ERİMLİ	2241
			008	EŞENLİK	364
			009	GÖRÜNDÜ	504
			010	GÜRÇUBUK	503
			011	HALKALI	1088

İLİ : 23 ELAZIG
PROVINCE OF

3 - İLÇE, BUCAK VE KÖY MUHTARLIKLARI İTİBARIYLA NÜFUS SAYISI
POPULATION BY DISTRICT / SUB-DISTRICT AND VILLAGES

İDARİ BİRİMLER		NÜFUS	İDARİ BİRİMLER		NÜFUS
ADMINISTRATIVE UNITS		POPULATION TOPLAM-TOTAL	ADMINISTRATIVE UNITS		POPULATION TOPLAM-TOTAL
012	KAMBERTEPE	573	TOPLAM-TOTAL		10229
013	KARAKAŞ	735	BUCAK VE KÖYLER TOPLAMI		80950
014	KAYAHİSAR	463	06	PALU İLÇESİ TOPLAMI	88512
015	KUTLUDÜBÜN	420			
016	KUPLUCE	824			
017	ORMANPINAR	522	07	SIVRICE İLÇESİ	
018	TARHANAKÖY	530	ŞEHİR		5164
019	ÜÇÖCAK	1139			
020	YALNIZDAMLAR	696			
021	YAYLABAŞI	530			
022	YOĞUNBİLEK	1178			
TOPLAM-TOTAL		19654			
			0	MERKEZ BUCAĞI	
2	ÇAYBAĞI BUCAĞI		001	AKBUĞDAY	568
000	ÇAYBAĞI (BM)	397	002	ALAAATTINKÖY	308
001	AKÇAKENT (*)	0	003	ALINCİK	108
002	ALTINKUM (*)	0	004	AŞAĞIÇANAKÇI	139
003	AŞAĞIKÖSE	123	005	BAŞKAYNAK	786
004	AVLAĞI	428	006	BEKÇİTEPE	249
005	BAĞGÜLÜ	290	007	ÇATAKKAYA	284
006	ÇATAKBAŞI	208	008	DEDEYOLU	539
007	ÇELEBİ	275	009	DİKMEN	147
008	DEĞİRMEN TAŞI	248	010	DOĞANSU	86
009	EKİNBAGI	208	011	DÖRTBÖLÜK	286
010	ESENKAVAK (*)	0	012	DÜZBAHÇE	90
011	FAHRİBEY	319	013	ELMASUYU	317
012	FAHRİBEYMEZREASI	136	014	GÜNEYKÖY	256
013	GÜLÇATI	567	015	HACILAR	195
014	HACİMEKKE	178	016	KAVALLI	346
015	HACISAM	227	017	KAYAPINAR	429
016	İĞDELİ	143	018	KÖSEBAYIR	238
017	KACAR	183	019	KÜRKKÖY	618
018	KOLLUCA	159	020	SOĞUKPINAR	236
019	KUŞAĞACI	144	021	SÜREK	403
020	KUŞÇUKÖY	275	022	USLU	486
021	MUSTAFAKÖY	336	023	ÜÇLERCE	416
022	OSMANAĞAKÖY	96	024	ÜBRÜK	164
023	SALKIMLI	254	025	YEDİKARDEŞ	71
024	SOĞANLI	251	026	YEDİPINAR	158
025	SÜREKLİ	178	027	YUKARIÇANAKÇI	155
026	TAŞÖREN	369	TOPLAM-TOTAL		8078
027	TOPAĞAÇ	443			
028	UYANDIK	423			
029	UZUNOVA	90	1	GÜZELİ BUCAĞI	
030	YENİDAM	364	000	GÜZELİ (BM)	676
031	YESİLDERE	157	001	AKSEKİ	136
032	YUKARIKAZANLAR	135	002	CANUŞAĞI	190
TOPLAM-TOTAL		7604	003	ÇEVİRİMTAŞ	290
			004	ÇORTUMLU	260
3	GÜKDERE BUCAĞI		005	DEREBOYNU	107
000	GÜKDERE (BM)	1153	006	DOĞANBAŞI	170
001	AKBULUT	1038	007	DUYGULU	194
002	AŞAĞIDEMİRCİ	350	008	GELİNDERE	148
003	AŞAĞIKANATLI	159	009	GÖRGÜLÜ	163
004	ATIKKÖY	108	010	GÜNBALI	146
005	BEYDOĞAN	465	011	İLİNCİK	166
006	BÖLÜKELMA	106	012	KALABA	111
007	BÜYÜKÇALTI	722	013	KAMIŞLIK	367
008	DURMUŞLAR	177	014	KAVAKKÖY	170
009	GEMTEPE	365	015	KAYABAĞLARI	214
010	GÖÇMEZLER	168	016	KILIÇKAYA	125
011	İSAĞAMEZRASI	294	017	MOLLAALI	93
012	KARASUNGUR	644	018	TARLATEPE	207
013	KAYALIK	402	019	TAŞLIYAYLA	231
014	KIRKÇULAK	398	020	TOPALUŞAĞI	315
015	KÜKLÜCE	642	021	YARUŞAĞI	70
016	KÜÇÜKÇALTI	128	022	YÜREKKAYA	127
017	OKÇULAR	1112	TOPLAM-TOTAL		4676
018	TABANÖZÜ	495			
019	YILBAŞI	141			
020	YONCALIŞAYIR	524			
021	YUKARIDEMİRCİ	257			
022	YUKARIKANATLI	381			

(*) KÖY TÜZEL KİŞİLİĞİ DEVAM ETMEKTE OLUP, NÜFUS BULUNMAMAKTADIR - IT IS STILL A LEGAL PERSON WITH NO POPULATION

İLİ

: 23 ELAZIĞ

PROVINCE OF

3 - İLÇE, BUCAK VE KÖY MUHTARLIKLARI İTİBARIYLA NÜFUS SAYISI

POPULATION BY DISTRICT / SUB-DISTRICT AND VILLAGES

İDARİ BİRİMLER		NÜFUS		İDARİ BİRİMLER		NÜFUS	
ADMINISTRATIVE UNITS		POPULATION TOPLAM-TOTAL		ADMINISTRATIVE UNITS		POPULATION TOPLAM-TOTAL	
	BUCAK VE KÖYLER TOPLAMI		12754				
07	SIVRICE İLÇESİ TOPLAMI		17918				
	ELAZIĞ İLİ TOPLAMI		483715				

24 - ERZİNCAN

İLİ : 24 ERZİNCAN
PROVINCE OF

1 - İLÇELERE GÖRE ŞEHİR VE KÜY NÜFUSLARI İLE İLİN YÜZÖLÇÜMÜ VE NÜFUS YOĞUNLUĞU
CITY AND VILLAGE POPULATION BY DISTRICTS AREA AND DENSITY BY PROVINCES

İLÇELER DISTRICTS	TOPLAM TOTAL	ŞEHİRLER NÜFUSU CITY POPULATION	KÜYLER NÜFUSU VILLAGE POPULATION	YÜZÖLÇÜMÜ AREA KM2 (*)	NÜFUS YOĞUNLUĞU DENSITY
TOPLAM - TOTAL	299985	112307	187678	11903	25
00 MERKEZ İLÇE PROVINCE CENTER ...	160837	82616	78221		
01 ÇAYIRLI	31023	6340	24683		
02 İLİÇ	11649	2068	9581		
03 KEMAN	16632	3229	13403		
04 KEMALİYE	11321	3007	8314		
05 REFAHİYE	30247	8241	22006		
06 TERCAN	38276	6806	31470		

* YÜZÖLÇÜMÜNE GÜLLER DAHİL DEĞİLDİR.

*LAKES ARE EXCLUDED

İLİ : 24 ERZİNCAN
PROVINCE OF

2 - NÜFUS GRUPLARINA GÖRE KÖY SAYISI VE NÜFUS TOPLAMLARI
NUMBER OF VILLAGES AND TOTAL INHABITANTS BY POPULATION GROUPS

NÜFUS GRUPLARI	KÖY SAYISI	NÜFUS TOPLAMI	
POPULATION GROUPS	NUMBER OF VILLAGES	TOTAL POPULATION	
GENEL TOPLAM GENERAL TOTAL	570	187678	
TOPLAM - TOTAL	- 2000	559	146798
- 50	42	1524	
51 - 100	108	8311	
101 - 150	86	10591	
151 - 200	66	11502	
201 - 250	62	13861	
251 - 300	39	10779	
301 - 400	55	18933	
401 - 500	29	13004	
501 - 750	41	25266	
751 - 1000	16	13671	
1001 - 1250	8	9046	
1251 - 1500	5	6890	
1501 - 1750	1	1619	
1751 - 2000	1	1801	
TOPLAM - TOTAL	2001 - 5000	9	25681
2001 - 2250	3	6205	
2251 - 2500	0	0	
2501 - 2750	1	2662	
2751 - 3000	2	5706	
3001 - 3250	0	0	
3251 - 4000	2	6866	
4001 - 5000	1	4242	
5001 +	2	15199	

ŞEHİR : İL VE İLÇE MERKEZLERİNİN BE- CITY : AREA WITHIN THE MUNICIPAL
LEDİYE SINIRLARI İÇİNDE KALAN BOUNDARIES OF PROVINCE
ALAN. AND DISTRICT CENTERS.

KÖY : İL VE İLÇE MERKEZLERİNİN BE- VILLAGE : SUB-DISTRICT AND MUH-
LEDİYE SINIRLARI DIŞINDA KALAN TARLIKS OUTSIDE THE MUNI-
BUCAK VE KÖY MUHTARLIKLARI. CIPAL BOUNDARIES OF PRO-
VINCE AND DISTRICT CEN-
TERS.

3 - İLÇE, BUCAK VE KÖY MUHTARLIKLARI İTİBARIYLA NÜFUS SAYISI
 POPULATION BY DISTRICT / SUB-DISTRICT AND VILLAGES

İDARİ BİRİMLER		NÜFUS	İDARİ BİRİMLER		NÜFUS
ADMINISTRATIVE UNITS		POPULATION TOPLAM-TOTAL	ADMINISTRATIVE UNITS		POPULATION TOPLAM-TOTAL
00	MERKEZ		008	KILIÇKAYA	302
	İLÇESİ		009	KÜÇÜKKADAĞAN	624
	ŞEHİR	82616	010	MERTEKLİ	1020
0	MERKEZ		011	SAZLIPINAR	420
	BUCAĞI		012	SOĞUKÇLUK	702
001	AKYAZI	1441	013	TATLISU	442
002	AYDOĞDU	709	014	ULUKÖY	709
003	AZİZBEYÇİFTLİĞİ	870	015	YALINCA	1224
004	BAHÇELİ	709	016	YAMAÇLI	470
005	BALİBEYİ	294		TOPLAM-TOTAL	10492
006	BALLI	146			
007	BAŞPINAR	422	2	ÇATALARMUT	
008	BEŞSARAY	646		BUCAĞI	
009	BİNKOÇ	450	000	ÇATALARMUT (BM)	386
010	BÖZYAZI	904	001	AĞILÖZÜ	206
011	BUĞDAYLI	250	002	AHMETLİ	99
012	BÜYÜKÇAKIRMAN	458	003	BAHÇEYAZI	125
013	CAFERLİ	237	004	BALTAŞI	180
014	CEVİZLİ	206	005	DAVARLI	161
015	ÇATALÖREN	590	006	EKİNCİ	103
016	ÇUBUKLU	241	007	ELMAKÖY	383
017	ÇUKURKUYU	2141	008	GÖYNE	165
018	DEMİRKENT	2662	009	HACIALPALANGASI	123
019	DEREYURT	303	010	HEYBELİ	361
020	EKMEKLİ	349	011	HÜRREMPALANGASI	334
021	GANİEFENDİÇİFTLİĞİ	610	012	İLİDERE	130
022	GEÇİTKÖY	2891	013	KOÇYATAĞI	357
023	GÖLPINAR	360	014	TANDIRLI	50
024	GÖZELER	42	015	YEŞİLÇAT	353
025	GÜLLÜCE	691		TOPLAM-TOTAL	3516
026	GÜMÜŞTARLA	530			
027	GÜNEBAKAN	408	3	TANYERİ	
028	HANCIÇİFTLİĞİ	706		BUCAĞI	
029	HANDERE	15	000	OCAKBAŞI (BM)	188
030	İŞIKPINAR	919	001	AVCILAR	504
031	KARADIĞIN	702	002	BAĞLAR	317
032	KAVAKYOLU	3379	003	BULANIK	145
033	KEKLİKKAYASI	924	004	BÜYÜKKÖY	122
034	KILIMLI	322	005	ÇAMLICA	170
035	KONAKBAŞI	385	006	ÇARDAKLI	228
036	KURUTELEK	902	007	ÇAYIRYAZI	190
037	KÜÇÜKÇAKIRMAN	152	008	DEREBÜK	59
038	MAHMUTLU	469	009	ESENYURT	189
039	MECİDİYE	317	010	KARACALAR	188
040	MOLLAKÖY	1481	011	ÖTLÜK	41
041	OĞLAKTEPE	331	012	PELİTLİ	291
042	OĞULÇUK	471	013	PINARLIKAYA	251
043	ORTAYURT	248	014	SANSA	145
044	PEKMEZLİ	48	015	SARIKAYA	174
045	PINARÖNÜ	230		TOPLAM-TOTAL	3202
046	SAZTEPE	279			
047	SÖĞÜTÖZÜ	373	4	UZUMLU	
048	SÜTPINAR	277		BUCAĞI	
049	TEPECİK	507	000	UZUMLU (BM) (B)	9955
050	TÜRMENOĞLU	675	001	ALTINBAŞAK	1319
051	ULALAR	4242	002	BAYIRBAĞ	2012
052	UÇKONAK	755	003	BÜYÜKKADAĞAN	489
053	ÜREK	178	004	ÇADIRTEPE	453
054	YALNIZBAĞ	1120	005	DEMİRPINAR	194
055	YAYLABAŞI	771	006	DENİZDAMI	132
056	YENİKÖY	205	007	GEYİKLİ	661
057	YEŞİLÇAY	226	008	GÖLLER	294
058	YOĞURTLU	1215	009	KARAKAYA	2052
	TOPLAM-TOTAL	42384	010	PIŞKIDAĞ	600
1	ÇAĞLAYAN		011	SARIKAYA	304
	BUCAĞI		012	SÜLEYMANLI	162
000	ÇAĞLAYAN (BM)	1397		TOPLAM-TOTAL	18627
001	DEĞİRMENKÖY	754			
002	DEREBAĞ	488			
003	ERDENE	286			
004	GÜNBAĞI	604			
005	GÜRLEVİK	44			
006	KALECİK	242			
007	KARATUŞ	764			

İLİ : 24 ERZİNCAN
PROVINCE OF

3 - İLÇE, BUCAK VE KÜY MUHTARLIKLARI İTİBARIYLA NÜFUS SAYISI
POPULATION BY DISTRICT, SUB-DISTRICT AND VILLAGES

İDARİ BİRİMLER		NÜFUS	İDARİ BİRİMLER		NÜFUS
ADMINISTRATIVE UNITS		POPULATION TOPLAM-TOTAL	ADMINISTRATIVE UNITS		POPULATION TOPLAM-TOTAL
BUCAK VE KÜYLER TOPLAMI		78221	004	BÖLÜKOVA	340
00	MERKEZ İLÇESİ TOPLAMI	160837	005	ÇOŞAN	100
01	ÇAYIRLI İLÇESİ		006	ÇATAKSU	639
	ŞEHİR	6340	007	KARADİVAN	373
0	MERKEZ BUCASI		008	KÜÇÜKOTLUKBELİ	142
001	AKYURT	383	009	ÖRDEKHACI	157
002	AŞAĞIKARTALLI	223	010	SÖĞÜTLÜ	212
003	BALIKLI	1216	011	UMURLU	518
004	BOZAĞA	369	012	YENİKÖY	578
005	BULMUŞ	527	013	YEŞİLBÜK	176
006	BÜYÜKYAYLAKÖYÜ	489		TOPLAM-TOTAL	7039
007	CENNETPINAR	1069		BUCAK VE KÜYLER TOPLAMI	24683
008	ÇAMURDERE	300	01	ÇAYIRLI İLÇESİ TOPLAMI	31023
009	ÇAYKENT	1619	02	İLİÇ İLÇESİ	
010	ÇAYÖNÜ	380		ŞEHİR	2068
011	ÇİLLİĞÜL	318	0	MERKEZ BUCASI	
012	DOLUCA	299	001	AKDOĞU	66
013	GELİNPINAR	300	002	ALTINTAŞ	389
014	GÜLLER	129	003	ATMA	79
015	HARMAANTEPE	920	004	BAGIŞTAŞ	612
016	KARAHÜSEYİN	111	005	BAGLICA	260
017	MANTARLI	282	006	BOYALIK	786
018	MAZLUMAĞA	55	007	BOZYAYLA	167
019	MIRZAOBLU	343	008	BÜRÜNCEK	125
020	OBULTAŞI	128	009	ÇALTI	257
021	ORTAÇAT	160	010	ÇİLESİZ	299
022	ORTAKÖY	645	011	ÇÖPLER	217
023	PAŞAYURDU	186	012	DOĞANKÖY	46
024	PINARLI	21	013	DOLUGÜN	39
025	SARAYCIK	248	014	DOSTAL	147
026	SAYGILI	177	015	GEYRAN	107
027	SIRATAŞ	280	016	KAPIKAYA	64
028	SUCUALI	64	017	KAYACIK	83
029	TOPRAKKALE	73	018	KAYMAKLI	33
030	TOSUNLAR	98	019	LEVENTPINARI	509
031	YEŞİLYAKA	643	020	ORTATEPE	48
032	YUKARIÇAMURDERE	240	021	SABIRLI	434
033	YUKARIKARTALLI	311	022	SARIKONAK	76
034	YÜREKLİ	192	023	SULARBAŞI	58
	TOPLAM-TOTAL	12798	024	ULUYAMAÇ	198
			025	YAĞCILAR	76
			026	YAKUPLU	116
				TOPLAM-TOTAL	5291
1	BAŞKÖY BUCASI		1	ARMUTLU BUCASI	
000	YAYLAKENT (BM)	414	000	BÜYÜKARMUTLU (BM)	223
001	BAŞKÖY	253	001	AGILDERE	93
002	BOYBEYİ	51	002	ÇAYLI	76
003	BÜYÜKGELENGEÇ	239	003	DORUKSARAY	122
004	ÇİLHORUZ	221	004	KARAKAYA	33
005	DOĞANYUVA	205	005	KÜÇÜKARMUTLU	111
006	ESENDORUK	42	006	TURGUTLU	111
007	EŞMEPINAR	255	007	YILMAZ	81
008	HASTARLA	234		TOPLAM-TOTAL	850
009	KARATAŞ	74			
010	KÜÇÜKGELENGEÇ	124	2	KURUÇAY BUCASI	
011	OZANLI	217	000	KURUÇAY (BM)	321
012	SARIGÜNEY	192	001	AKÇAYAZI	58
013	TURNAÇAYIRI	67	002	BAĞCAŞIZ	92
014	VERİMLİ	896	003	BALKAYA	191
015	YAYLALAR	110	004	BOZÇALI	257
016	YAZIKAYA	1252	005	BÜYÜKGÜMÜŞLÜ	96
	TOPLAM-TOTAL	4846	006	ÇAYYAKA	323
			007	ÇİFTLİKKÖY	93
			008	ÇOBANLI	248
2	OTLUKBELİ BUCASI				
000	OTLUKBELİ (BM) (B)	2815			
001	AĞAMÇAĞAM	470			
002	AVCIÇAYIRI	163			
003	BOĞAZLI	356			

İLİ : 24 ERZİNCAN
PROVINCE OF

3 - İLÇE, BUCAK VE KÖY MUHTARLIKLARI İTİBARIYLA NÜFUS SAYISI

POPULATION BY DISTRICT / SUB-DISTRICT AND VILLAGES

İDARİ BİRİMLER		NÜFUS	İDARİ BİRİMLER		NÜFUS		
ADMINISTRATIVE UNITS		POPULATION TOPLAM-TOTAL	ADMINISTRATIVE UNITS		POPULATION TOPLAM-TOTAL		
009	ÇÖREKLİ	46	2	BOZOĞLAK	280		
010	DİKMEN	161	000	BOZOĞLAK (BM)	148		
011	GÜNGÖREN	98	001	ÇİĞDEMLİ	177		
012	İSLAMKENDİ	164	002	DİKİYAMAÇ	152		
013	KONUKÇU	104	003	GEDİKTEPE	168		
014	KOZLUCA	70	004	GÜLBAHÇE	368		
015	KURANKÖY	68	005	HAKBİLİR	253		
016	KUZKIŞLA	122	006	KARACA	158		
017	KUÇUKGÜMÜŞLU	27	007	KARADERE	209		
018	ÖZLÜ	238	008	SERİNGÖZE	1913		
019	SARIPINAR	214		TOPLAM-TOTAL			
020	SUTLUCE	88					
021	TABANLI	106					
022	UŞURKÖY	160					
023	YALINGÖZE	95					
	TOPLAM-TOTAL	3440					
	BUCAK VE KÖYLER TOPLAMI	9581					
02	İLİÇ	İLÇESİ TOPLAMI	11649	3	DOĞANBEYLİ	408	
				000	DOĞANBEYLİ (BM)	93	
				001	AĞAÇSARAY	101	
				002	AKBUDAK	45	
				003	AKTAŞ	161	
				004	CEVİZLİK	84	
				005	ÇALIKLAR	49	
				006	ÇAMLIYAYLA	194	
				007	DEDEOĞLU	51	
				008	DUTLU	202	
				009	ELMALI	29	
				010	İLGARLI	143	
				011	KEDEK	611	
				012	KERER	80	
				013	KUTLUOVA	184	
				014	ÖZDAMAR	124	
				015	YARDERE	2559	
					TOPLAM-TOTAL		
03	KEMAH	İLÇESİ					
	ŞEHİR	3229					
0	MERKEZ	BUCAĞI					
001	AKÇA	36					
002	AYRANPINAR	95					
003	BOĞAZIÇI	109					
004	ÇALGI	128					
005	DEDEK	88					
006	ESKİBAĞLAR	69					
007	GÜLKAYNAK	86	4	OĞUZ	210		
008	KARADAĞ	227	000	OĞUZ (BM)	79		
009	KEMERYAKA	245	001	ATMA	24		
010	KOÇKAR	431	002	DORUCA	186		
011	KÖMÜRKÖY	122	003	ERİÇ	303		
012	MERMERLİ	911	004	KAYABAŞI	103		
013	MURATBOYNU	275	005	KIRIKDERE	291		
014	PARMAK KAYA	58	006	ŞAHİNTEPE	254		
015	TANDIRBAŞI	57	007	YAŞILAR	467		
016	TANKÖY	231	008	YÜCEBELEN	1917		
017	TAŞBULAK	77		TOPLAM-TOTAL			
018	TUZLAKÖY	93					
	TOPLAM-TOTAL	3338					
				BUCAK VE KÖYLER TOPLAMI	13403		
				03	KEMAH	İLÇESİ TOPLAMI	16632
1	ALPKÖY	BUCAĞI					
000	ALPKÖY (BM)	173					
001	AKYÜNLÜ	73					
002	BEŞİKLİ	79					
003	ÇAKIRLAR	90					
004	DEREKÖY	228					
005	DOĞANKÖY	198					
006	ESİMLİ	400					
007	GÜKKAYA	249					
008	İNCEDERE	101					
009	KAZANKAYA	148					
010	KONUKSEVER	268					
011	KORUYOLU	95					
012	KÜPLÜ	187					
013	MAKSUTUŞAĞI	548					
014	MEZREA	58					
015	OLUKPINAR	153					
016	SARIYAZI	124					
017	SÜREKKÖY	138					
018	ULUÇINAR	175					
019	YAĞCA	91					
020	YASTIKTEPE	100					
	TOPLAM-TOTAL	3676					
				04	KEMALİYE	İLÇESİ	3007
					ŞEHİR		
				0	MERKEZ	BUCAĞI	97
				001	AĞILKÖY	60	
				002	AKSÖĞÜT	308	
				003	APÇAĞA	38	
				004	ARSLANOBA	135	
				005	BAŞARI	151	
				006	ÇALDERE	153	
				007	ÇANAKÇI	24	
				008	DALLICA	177	
				009	DİLLİ	100	
				010	DOLUNAY	122	
				011	ERĞÜ	57	
				012	ESERTEPE	211	
				013	GÜZAYDIN	18	
				014	GÜLDİBİ	728	
				015	GÜMÜŞÇEŞME	230	
				016	HARMANKAYA	119	
				017	KABATAŞ	85	
				018	KARAKOÇLU		

İLİ : 24 ERZİNCAN
 PROVINCE OF

3 - İLÇE, BUCAK VE KÖY MUHTARLIKLARI İTİBARIYLA NÜFUS SAYISI
 POPULATION BY DISTRICT, SUB-DISTRICT AND VILLAGES

İDARİ BİRİMLER		NÜFUS	İDARİ BİRİMLER		NÜFUS	
ADMINISTRATIVE UNITS		POPULATION TOPLAM-TOTAL	ADMINISTRATIVE UNITS		POPULATION TOPLAM-TOTAL	
019	KOCAÇİMEN	40	010	KAÇAKKÖY	78	
020	KOZLUPINAR	136	011	KALKANCI	458	
021	SALİHLİ	67	012	KIRIKTAŞ	86	
022	SANDIK	64	013	KÜRELİK	258	
023	SIRAKONAK	105	014	OLGUNLAR	170	
024	TOYBELEN	142	015	ONURLU	61	
025	TÜĞLU	63	016	PINARYOLU	521	
026	YAKAKÖY	43	017	SABLIK	359	
027	YAYLADAMI	47	018	ŞAHVERDİ	150	
028	YEŞİLYAMAÇ	73	019	TEKNECİK	536	
029	YEŞİLYURT	139	020	ULUCAK	219	
030	YUVA	60	021	YENİKÖY	58	
	TOPLAM-TOTAL	3792	022	YUKARIYENİKÖY	290	
			023	YURTBAŞI	1075	
			024	YUVADAĞI	255	
				TOPLAM-TOTAL	6730	
1	BAŞPINAR		1	AKARSU		
000	BAŞPINAR (BM)	223	000	AKARSU (BM)	309	
001	ARMAĞAN	88	001	AŞUT	616	
002	AŞAĞIUMUTLU	336	002	AYDOĞAN	408	
003	AVCI	73	003	BİÇER	188	
004	BALKIRI	124	004	ÇAVUŞKÖY	52	
005	BAŞBAĞLAR	364	005	GEMECİK	230	
006	BUĞDAYPINAR	95	006	KADIKÖY	182	
007	ESENCE	53	007	KANDILKÖY	95	
008	GÜNYOLU	73	008	KANLITAŞ	218	
009	KAVACIK	23	009	KARASU	47	
010	KUTLUCA	34	010	KAYIKÖY	220	
011	SUBAŞI	204	011	KONAKKÖY	116	
012	ŞAHİNLER	80	012	ÖBLANYUSUF	91	
013	YEŞİLYAYLA	53	013	ORTAGÖZE	187	
014	YILDIZLI	61	014	SAİPKÖY	19	
015	YUKARIUMUTLU	211	015	SALUR	195	
	TOPLAM-TOTAL	2095	016	SARHAN	89	
2	DUTLUCA		017	TUZLUÇAYIR	48	
000	DUTLUCA (BM)	312	018	TÜLÜKÖY	43	
001	ADAK	120	019	YAZIKÖY	51	
002	AKÇALI	73	020	YILDIZÖREN	201	
003	BOYLU	83		TOPLAM-TOTAL	3605	
004	ÇAKIRTAŞ	145	2	CENGERLİ		
005	ÇATKÖY	115	000	DOĞANDERE (BM)	80	
006	ÇITKÖY	345	001	AĞMUSA	125	
007	DEMİR	83	002	ALACAYIR	295	
008	EFELER	126	003	AYDINCİK	145	
009	KARAPINAR	115	004	BABAARSLAN	55	
010	KEKİKPINARI	160	005	BÜLÜKTEPE	15	
011	KIŞLACIK	103	006	CENGERLİ	160	
012	KUŞAK	207	007	DEREBAŞI	32	
013	OCAK	123	008	DIŞTAŞ	99	
014	TOPKAPI	260	009	ERECEK	306	
015	YAZMAKAYA	57	010	GÜCEVİ	89	
	TOPLAM-TOTAL	2427	011	GÜLENSU	58	
			012	KEÇEGÖZ	109	
	BUCAK VE KÖYLER TOPLAMI	8314	013	KERSEN	50	
04	KEMALİYE	İLÇESİ TOPLAMI	11321	014	KIRKBULAK	203
				015	LALELİ	103
05	REFAHİYE	İLÇESİ		016	MÜLKKÖY	70
	ŞEHİR	8241		017	SARIKOÇ	99
				018	SIRALI	85
				019	YAZIGEDİĞİ	71
					TOPLAM-TOTAL	2249
0	MERKEZ		3	ÇATALÇAM		
001	AKÇİĞDEM	183	000	ÇATALÇAM (BM)	383	
002	ALACAATLI	139	001	ALAPINAR	293	
003	ALTKÖY	416	002	ARMUTLU	40	
004	ARPAVAZI	200	003	AŞAĞISÜTLÜ	218	
005	AVŞARÖZÜ	294	004	BAKACAK	62	
006	ÇAMDİBİ	44	005	BALOĞLU	141	
007	EKECİK	532				
008	GÜNYÜZÜ	173				
009	HACIKÖY	175				

İLİ : 24 ERZİNCAN
PROVINCE OF

3 - İLÇE, BUCAK VE KÖY MUHTARLIKLARI İTİBARIYLA NÜFUS SAYISI

POPULATION BY DISTRICT / SUB-DISTRICT AND VILLAGES

İDARİ BİRİMLER		NÜFUS	İDARİ BİRİMLER		NÜFUS	
ADMINISTRATIVE UNITS		POPULATION TOPLAM-TOTAL	ADMINISTRATIVE UNITS		POPULATION TOPLAM-TOTAL	
006	BAŞTOSUN	105	010	BEŞGÜZE	364	
007	ÇALTI	37	011	BEŞKAYA	303	
008	ÇAMLIMÜLK	225	012	BEYKONAK	160	
009	ÇATAK	195	013	BÜKLÜNDERE	660	
010	ÇATKÖY	237	014	ÇADIRKAYA (B)	3487	
011	ÇUKURÇİMEN	102	015	ÇAKMAKLI	36	
012	ÇUKURYAZI	154	016	ÇALKIŞLA	226	
013	DAMLACA	170	017	ÇATAKDERE	105	
014	DOLAYLI	135	018	ÇAYIRDUZU	115	
015	GAZİPİNARI	353	019	ÇUKURYURT	130	
016	GÜKSEKİ	370	020	DALLICA	122	
017	GÜLKÖY	93	021	DARİTEPE	107	
018	KAMBERAĞA	177	022	DOLUCA	167	
019	KARAYAPRAK	269	023	EDEBÜK	498	
020	KAZÖREN	342	024	ELALDI	160	
021	KIRANTEPE	149	025	ELMALI	233	
022	KIZILINIŞ	102	026	ESENEVLER	643	
023	LEVENTLER	125	027	FINDIKLI	260	
024	MENDEMEBAŞI	205	028	GAFUREFENDİ	106	
025	MENDEMEÇUKURU	268	029	GEDİKDERE	466	
026	MURATÇAYIRI	95	030	GÜKÇE	744	
027	ÖREN	79	031	GÜKDERE	81	
028	PERÇEM	264	032	GÜKTAŞ	236	
029	SÖĞÜTLÜ	275	033	GEVENLİK	77	
030	ŞAKALOĞLU	302	034	GÜZBULAK	938	
031	TEPEKÖY	91	035	HACIBAYRAM	133	
032	ULUDERE	145	036	ILISU	229	
033	ÜÇÖREN	103	037	İKİZLER	105	
034	YAYLABELİ	98	038	KALECİK	384	
035	YUKARISÜTLÜ	169	039	KARACAKIŞLAK	116	
	TOPLAM-TOTAL	6571	040	KARACAÖREN	216	
			041	KARAÇAY	63	
			042	KAVAKLIK	107	
			043	KEMERÇAM	201	
			044	KIZILCA	188	
			045	KONARLI	704	
			046	KÜKPINAR	685	
			047	KÜPRÜBAŞI	124	
			048	KURUKOL	392	
			049	KUZÖREN	333	
			050	KUÇUKAĞA	142	
			051	KÜLLÜCE	232	
			052	MERCAN (B)	5244	
			053	MUSTAFABEY	97	
			054	MUFTUOĞLU	60	
			055	OBULVEREN	516	
			056	SAGLICA	164	
			057	SARIKAYA	445	
			058	ŞENGÜL	263	
			059	TEPEBAŞI	352	
			060	TOPALHASAN	91	
			061	UÇPINAR	416	
			062	YALINKAŞ	349	
			063	YAMANLAR	103	
			064	YASTIKKÖY	87	
			065	YAYLACIK	779	
			066	YAYLAYOLU	455	
			067	YAYLIM	878	
			068	YAZIÖREN	325	
			069	YENİBUCAK	76	
			070	YEŞİLYAYLA	201	
			071	YOLLARÜSTÜ	421	
			072	YUVALI	468	
				TOPLAM-TOTAL	31470	
				BUCAK VE KÖYLER TOPLAMI	31470	
4	GÜMÜŞAKAR		06	TERCAN	İLÇESİ TOPLAMI	38276
000	GÜMÜŞAKAR (BM)					
001	AKBAĞ	309				
002	ARDIÇLI	108				
003	BOSTANDERE	55				
004	ÇIRAGEDİĞİ	300				
005	ÇİÇEKALİ	220				
006	DİYARLAR	16				
007	GÜVENTEPE	54				
008	GÜZLE	98				
009	HALİTLER	59				
010	KABULLER	34				
011	KALKANCI	38				
012	KOÇKAYA	221				
013	MADENDERE	84				
014	RESULLAR	144				
015	SARIBAYIR	300				
016	TOPAĞAÇ	171				
017	YAYLAPINAR	319				
018	YENİYURT	207				
	TOPLAM-TOTAL	114				
		2851				
	BUCAK VE KÖYLER TOPLAMI	22006				
05	REFAHİYE	İLÇESİ TOPLAMI				
		30247				
06	TERCAN	İLÇESİ				
	ŞEHİR	6806				
0	MERKEZ	BUCAĞI				
001	AĞÖREN	132				
002	AKTAŞ	172				
003	ALTINKAYA	140				
004	ALTUNKENT (B)	1801				
005	ARMUTLUK	241				
006	BAGPINAR	530				
007	BALYAYLA	542				
008	BASBUDAK	1107				
009	BEĞENDİK	237				

25 - ERZURUM

İLİ : 25 ERZURUM
PROVINCE OF

1 - İLÇELERE GÖRE ŞEHİR VE KÖY NÜFUSLARI İLE İLİN YÜZÖLÇÜMÜ VE NÜFUS YOĞUNLUĞU
CITY AND VILLAGE POPULATION BY DISTRICTS AREA AND DENSITY BY PROVINCES

İLÇELER DISTRICTS	TOPLAM TOTAL	ŞEHİRLER NÜFUSU CITY POPULATION	KÖYLER NÜFUSU VILLAGE POPULATION	YÜZÖLÇÜMÜ AREA KM2 (*)	NÜFUS YOĞUNLUĞU DENSITY
TOPLAM - TOTAL	856175	350955	505220	25066	34
00 MERKEZ İLÇE PROVINCE CENTER ...	307411	246053	61358		
01 AŞKALE	47081	14472	32609		
02 ÇAT	25840	3077	22763		
03 HİNİS	62661	12161	50500		
04 HORASAN	50730	12402	38328		
05 İSPİR	52267	8042	44225		
06 KARAYAZI	45649	4137	41512		
07 NARMAN	24989	5254	19735		
08 OLTU	43232	16245	26987		
09 OLUR	18452	3050	15402		
10 PASINLER	60616	15849	44767		
11 ŞENKAYA	36343	2559	33784		
12 TEKMAN	34004	2423	31581		
13 TORTUM	46900	5231	41669		

* YÜZÖLÇÜMÜNE GÖLLER DAHİL DEĞİLDİR.

*LAKES ARE EXCLUDED

İli

: 25 ERZURUM

PROVINCE OF

2 - NÜFUS GRUPLARINA GÖRE KÖY SAYISI VE NÜFUS TOPLAMLARI

NUMBER OF VILLAGES AND TOTAL INHABITANTS BY POPULATION GROUPS

NÜFUS GRUPLARI POPULATION GROUPS	KÖY SAYISI NUMBER OF VILLAGES	NÜFUS TOPLAMI TOTAL POPULATION
GENEL TOPLAM GENERAL TOTAL	1045	505220
TOPLAM - TOTAL	- 2000	452820
- 50	5	182
51 - 100	40	3132
101 - 150	85	10740
151 - 200	85	15098
201 - 250	106	23679
251 - 300	98	27201
301 - 400	166	57943
401 - 500	113	51114
501 - 750	183	110884
751 - 1000	84	73562
1001 - 1250	43	48976
1251 - 1500	15	20504
1501 - 1750	5	8036
1751 - 2000	1	1769
TOPLAM - TOTAL	2001 - 5000	45811
2001 - 2250	3	6401
2251 - 2500	1	2472
2501 - 2750	1	2659
2751 - 3000	3	8620
3001 - 3250	1	3080
3251 - 4000	4	13889
4001 - 5000	2	8690
5001 +	1	6589

ŞEHİR : İL VE İLÇE MERKEZLERİNİN BE-
LEDİYE SINIRLARI İÇİNDE KALAN
ALAN.

CITY : AREA WITHIN THE MUNICIPAL
BOUNDARIES OF PROVINCE
AND DISTRICT CENTERS.

KÖY : İL VE İLÇE MERKEZLERİNİN BE-
LEDİYE SINIRLARI DIŞINDA KALAN
BUCAK VE KÖY MUHTARLIKLARI.

VILLAGE : SUB-DISTRICT AND MUH-
TARLIKS OUTSIDE THE MUNI-
CIPAL BOUNDARIES OF PRO-
VINCE AND DISTRICT CEN-
TERS.

İl : 25 ERZURUM
PROVINCE OF

3 - İLÇE, BUCAK VE KÖY MUHTARLIKLARI İTİBARIYLA NÜFUS SAYISI
POPULATION BY DISTRICT / SUB-DISTRICT AND VILLAGES

İDARI BİRİMLER	NÜFUS	İDARI BİRİMLER	NÜFUS
ADMINISTRATIVE UNITS	POPULATION TOPLAM-TOTAL	ADMINISTRATIVE UNITS	POPULATION TOPLAM-TOTAL
00 MERKEZ İLÇESİ		012 DEREBOĞAZ	1187
		013 DÜZTOPRAK	134
ŞEHİR	246053	014 EGERTİ	500
0 MERKEZ BUCAĞI		015 EMRECİK	558
001 AKTOPRAK	285	016 ESKİPOLAT	729
002 ALİBEZİRGAN	207	017 GELİNKAYA	730
003 ALTINSULAK	512	018 GÜZELYURT	394
004 ALTINTEPE	519	019 KAHRAMANLAR	767
005 ARİBAHÇE	620	020 KAVAKLIDERE	158
006 AZİZİYE	188	021 KAYAPA	344
007 BÖREKLİ	389	022 KUMLUYAZI	575
008 ÇAYIRCA	279	023 KUŞCU	290
009 ÇAYIRTEPE	1212	024 KÜMBET	505
010 ÇEPERLİ	180	025 OCAK	583
011 ÇİFTLİKKÖY	1266	026 ÖMERTEPE	487
012 DADAŞ	2798	027 ÖZBEK	309
013 DEĞİRMENLER	239	028 ÖZBİLEN	196
014 GÜLLÜKÖY	307	029 PAŞAYURDU	441
015 HANCIŞAZ	72	030 SAKALIKESİK	237
016 KONAKLI	301	031 SARIYAZLA	385
017 MÜLKÖY	296	032 SORKUNLU	214
018 NENEHATUN	254	033 SÖĞÜTLÜ	771
019 ORTADÜZÜ	711	034 TAŞLIGÜNEY	385
020 SIĞIRLI	380	035 TEBRİZCİK	415
021 SOĞUCAK	878	036 TINAZLI	484
022 ŞEHİTLER	176	037 YAĞMURÇUK	522
023 TEKEDERESİ	264	038 YONCALIK	891
024 TEPEKÖY	179	039 YUKARIYENİCE	291
025 TOPARLAK	455		19866
026 TUZCU	1121		
027 UMUDUM	1164	3 OVACIK BUCAĞI	
028 UZUNAHMET	337	000 ÜÇKÖSE (BM)	432
029 UZUNYAYLA	585	001 AĞCAKENT	142
030 YARIMCA	475	002 AĞZIAÇIK	296
031 YAZIPINAR	298	003 AHIRCİK	242
032 YERLİSU	393	004 AKDAĞ	288
033 YEŞİLOVA	282	005 AKYAZI	290
034 YIKILGAN	109	006 AŞAĞICANDREN	537
TOPLAM-TOTAL	17731	007 AYNALIKALE	196
		008 BAŞKENT	294
		009 BAŞKURTDERE	571
		010 BAŞOVACIK	385
		011 BİNGÖZE	288
		012 ÇAMLICA	256
		013 ÇATAK	282
		014 ÇAVDARLI	132
		015 ÇAVUŞOĞLU	407
		016 ÇIKRIKLI	122
		017 ELMALI	182
		018 EŞKİNKAYA	148
		019 GEYİK	464
		020 GÜLLÜCE	314
		021 HALILKAYA	300
		022 KABAĞTEPE	313
		023 KAPILI	339
		024 KARAKALE	407
		025 KIZILKALE	280
		026 KUZGUN	138
		027 KUZULUK	344
		028 RİZEKENT	367
		029 SIĞIRZINDAN	298
		030 SIRLI	273
		031 SÖĞÜTLÜ	243
		032 TAŞPINAR	902
		033 TOPRAKKALE	595
		034 YUKARICANDREN	715
		TOPLAM-TOTAL	11782
		BUCAK VE KÖYLER TOPLAMI	61358
1 DUMLU BUCAĞI			
000 DUMLU (BM) (B)	4030	00 MERKEZ İLÇESİ TOPLAMI	307411
001 AKDAĞ	492		
002 GÖKÇEYAMAÇ	553		
003 GÜLPINAR	241		
004 GÜNGÖRMEZ	202		
005 GÜZELOVA	1569		
006 GÜZELYAYLA	399		
007 KARAGÖBEK	322		
008 KIRKGÖZE	243		
009 KIRMIZITAŞ	228		
010 KÖSEMELMET	330		
011 KOŞKÖY	484		
012 MURATGELDİ	434		
013 SÖĞÜTYANI	171		
014 ŞENYURT	178		
015 YEŞİLDERE	285		
016 YEŞİLYAYLA	616		
017 YOLGEÇTİ	1202		
TOPLAM-TOTAL	11979		
2 İLİCA BUCAĞI			
001 ADAÇAY	289		
002 AĞÖREN	374		
003 ALACA	719		
004 ALAYBEYİ	351		
005 AŞAĞIYENİCE	206		
006 ATLIKONAK	737		
007 BAŞÇAKMAK	1187		
008 BEYPINARI	714		
009 ÇİĞDEMİLİ	831		
010 DAĞDAGÜL	375		
011 DEMİRGEÇİT	601		

3 - İLÇE, BUCAK VE KÖY MUHTARLIKLARI İTİBARIYLA NÜFUS SAYISI
POPULATION BY DISTRICT / SUB-DISTRICT AND VILLAGES

İDARİ BİRİMLER		NÜFUS	İDARİ BİRİMLER		NÜFUS	
ADMINISTRATIVE UNITS		POPULATION TOPLAM-TOTAL	ADMINISTRATIVE UNITS		POPULATION TOPLAM-TOTAL	
01	AŞKALE		002	ÇAYKÖY	863	
	ŞEHİR	14472	003	DÜZYURT	116	
0	MERKEZ		004	GOKÇEBÜK	1045	
001	ALTINTAŞ	103	005	GULLÜDERE	925	
002	ARDIÇYAYLA	57	006	KARABİYİK	250	
003	BALLITAŞ	628	007	MERDİVENKÖY	803	
004	BOZBURUN	135	008	ORTABAĞÇE	1132	
005	BÜYÜKGEÇİT	1017	009	TAZEGÜL	676	
006	ÇATALBAYIR	208		TOPLAM-TOTAL	10060	
007	ÇATÖREN	270		BUCAK VE KÖYLER TOPLAMI	32609	
008	DALLI	303	01	AŞKALE	İLÇESİ TOPLAMI	47081
009	DEMİRKIRAN	481				
010	GÖLÖREN	567	02	ÇAT	İLÇESİ	
011	GÜMÜŞSEREN	395		ŞEHİR	3077	
012	GÜNEYÇAM	146	0	MERKEZ	BUCAĞI	
013	GÜRKAYNAK	224	001	AĞAKÖY	1171	
014	HACIHAMZA	165	002	AŞAĞIÇAT	309	
015	HATUNCUK	140	003	BABADERESİ	286	
016	KAPIKALE	626	004	BARDAKÇI	1182	
017	KARAHASAN	808	005	BAŞKÖY	904	
018	KARASU	100	006	BOZYAZI	628	
019	KOŞAPINAR	972	007	ÇIRIŞLI	301	
020	KURTMAHMUT	151	008	ÇUKURÇAYIR	279	
021	KÜÇÜKGEÇİT	438	009	DEŞİRMENLİ	767	
022	KÜKÜRTLÜ	363	010	GÖBEKÖREN	184	
023	MEZREA	482	011	GOKÇEŞEYH	367	
024	MUSADANIŞMAN	448	012	GÖLKÖY	111	
025	OCAKLI	103	013	IŞKINLI	407	
026	OZLER	111	014	KAPLICA	970	
027	PIRYAKABAN	242	015	KARABEY	487	
028	SAPTIRAN	641	016	KARACA	665	
029	SARIBABA	207	017	KARASEYH	868	
030	SAZLI	171	018	KIZILCA	653	
031	TAŞAŞIL	582	019	KÖSELER	460	
032	TAŞLIÇAYIR	184	020	KURBANLI	622	
033	TECER	178	021	MAĞARAKÖY	743	
034	TOPALÇAVUŞ	987	022	MOLLAÖMER	467	
035	YAYLIMLI	796	023	MURATÇAYIRI	609	
036	YENİKÖY	1454	024	PARMAKSIZ	993	
	TOPLAM-TOTAL	14933	025	SALTAŞ	489	
1	ÇİFTLİK		026	SARIKAŞIK	547	
000	ÇİFTLİK (BM)	985	027	SARIKAYA	194	
001	AKÖREN	173	028	SOĞUKPINAR	820	
002	BAĞIRSAK	201	029	SOBEÇAYIR	702	
003	ÇATÖREN	208	030	SEYHMASAN	645	
004	DAĞYURDU	296	031	TAŞAŞIL	705	
005	DEREKÖY	819	032	TUZLATAŞI	649	
006	EYÜPOBLU	136	033	TÜYSÜZ	382	
007	GÖLÖREN	703	034	YARMAK	507	
008	HACİBEKİR	72	035	YAVI	2002	
009	HACİMAHMUT	185	036	YAYLASUYU	372	
010	HAYDARHACI	452	037	YUKARIÇAT	316	
011	KAVURMAÇUKURU	653		TOPLAM-TOTAL	22763	
012	KOÇBABA	282		BUCAK VE KÖYLER TOPLAMI	22763	
013	KÜÇÜKOVA	262	02	ÇAT	İLÇESİ TOPLAMI	25840
014	OVACIK	528				
015	TEPSİCİK	191	03	HINIS	İLÇESİ	
016	TOKÇA	83		ŞEHİR	12161	
017	TOSUNLU	72	0	MERKEZ	BUCAĞI	
018	TOZLUCA	142	001	AÇARKÖY	186	
019	TURAÇ	520	002	AKBAYIR	100	
020	YAYLAKÖY	184	003	AKÖREN	492	
021	YAYLAYOLU	225	004	ALACA	301	
022	YUMRUVEREN	244				
	TOPLAM-TOTAL	7616				
2	KANDİLLİ					
000	KANDİLLİ (BM) (B)	3805				
001	ABDALCIK	445				

İli : 25 ERZURUM
 PROVINCE OF

3 - İLÇE, BUCAK VE KÖY MUHTARLIKLARI İTİBARIYLA NÜFUS SAYISI
 POPULATION BY DISTRICT, SUB-DISTRICT AND VILLAGES

İDARİ BİRİMLER	NÜFUS	İDARİ BİRİMLER	NÜFUS
ADMINISTRATIVE UNITS	POPULATION TOPLAM-TOTAL	ADMINISTRATIVE UNITS	POPULATION TOPLAM-TOTAL
005 ALAGÖZ	293		
006 ALİNERİ	212		
007 ALIKIRI	149		
008 ALTINPINAR	478	2 KARAKÖPRÜ	BUCAĞI
009 AVCILAR	235	000 KARAKÖPRÜ (BM)	1150
010 BAŞKÖY	227	001 AKKAVAK	111
011 BAYIRKÖY	123	002 BELLİTAŞ	1518
012 ÇAKMAK	594	003 BİNPINAR	1181
013 ÇAMURLU	475	004 BOZYAR	234
014 DERİNCE	170	005 BUDAKLI	619
015 DERİŞALİ	66	006 BURHANKÖY	724
016 DİKİLİ	319	007 BURNAZ	867
017 GÜLLÜÇİMEN	98	008 ÇATALGÜL	525
018 GÜZELDERE	117	009 DEDEÖREN	995
019 HAYRAN	236	010 DOŞANBEY	515
020 İLİCA	76	011 DUMAN	1236
021 KALECİK	171	012 ERENCE	1209
022 KARAĞAÇ	447	013 GÜNDÜZKÖY	505
023 KARABUDAK	73	014 GURÇAYIR	268
024 KARAMOLLA	167	015 KARAÇOBAN (B)	6589
025 KAZANCI	261	016 KARAGOZ	235
026 KETENCİ	497	017 KARMİŞ	133
027 KIZMUSA	113	018 KIRIMKAYA	1032
028 MEYDANKÖY	404	019 KUŞLUCA	702
029 MEZREA	259	020 MARUF	547
030 MOLLAKULAÇ	410	021 MOLLADAVUT	683
031 MUTLUCA	246	022 OVAKOZLU	1298
032 ORTAKÖY	378	023 OVAYONCALI	284
033 OVAÇEVİRME	962	024 ŞAHABETTİNKÖY	580
034 PARMAKSIZ	1122	025 YENİKÖY	468
035 PINARKÖY	426		TOPLAM-TOTAL 24208
036 SALTEPE	228		
037 SILDIZ	396		
038 SÜĞÜTLÜ	625		BUCAK VE KÖYLER TOPLAMI 50500
039 SULTANLI	119		
040 SUVARAN	360	03 MINİS	İLÇESİ TOPLAMI 62661
041 ŞALGAMKÖY	204		
042 TANIR	416		
043 TAPUKÖY	150	04 MORASAN	İLÇESİ
044 TAŞBULAK	372		
045 TOPRAKKALE	371		ŞEHİR 12402
046 UYANIK	218		
047 YAMANLAR	99		
048 YAYLAKONAK	388	0 MERKEZ	BUCAĞI
049 YELPİZ	781	001 AKÇATAŞ	357
050 YOLÜSTÜ	887	002 AKÇATOPRAK	426
TOPLAM-TOTAL	16497	003 ALAGÖZ	998
		004 ARDI	355
		005 AŞAĞIBADEMÖZÜ	213
		006 AŞAĞIKIZILCA	131
		007 AŞAĞITAHIRHOCA	451
1 HALİLÇAVUŞ (BM)	1342	008 AZAPKÖY	454
000 HALİLÇAVUŞ (BM)	1342	009 BAHÇEKÖY	204
001 AKÇAMELİK	381	010 BULGURLU	1284
002 AKGELİN	479	011 ÇAMLİKALE	699
003 AKGOZE	172	012 ÇAMURLU	182
004 ARPADERE	200	013 ÇAYIRDÜZÜ	218
005 BEYYURDU	172	014 ÇİFTLİKKÖY	350
006 ÇATAK	316	015 DALBAŞI	277
007 ÇİLLİGÖL	386	016 DEĞİRMENLER	329
008 DAĞÇAYIRI	266	017 DİKİLİ	239
009 DEMİRCİ	502	018 DÖLLEK	212
010 DİVANHÜSEYİN	231	019 DONERTAŞ	463
011 ELMADALI	271	020 GEREK	453
012 ERBEYLİ	171	021 GÜNDEĞER	448
013 ESENLİ	75	022 HACİAHMET	520
014 GÖLLER	1077	023 HARÇLI	439
015 KIZILAHMET	670	024 HIZARDERE	100
016 KONGUR	609	025 HIZIRILYAS	413
017 MOLLACELİL	178	026 KADİCELAL	825
018 ŞAHVERDİ	375	027 KALENDER	331
019 TELLİTEPE	139	028 KARABIYIK	178
020 TİPİDERESİ	530	029 KARAÇUHA	133
021 TORAMAN	186	030 KEPENEK	344
022 ULUÇAYIR	345	031 KIRIK	214
023 ÜNLÜCE	292	032 KIRKDIKME	297
024 YEŞİLYAZI	430	033 KIRKGÖZELER	1378
TOPLAM-TOTAL	9795		

3 - İLÇE, BUCAK VE KÖY MUHTARLIKLARI İTİBARIYLA NÜFUS SAYISI
POPULATION BY DISTRICT / SUB-DISTRICT AND VILLAGES

İDARİ BİRİMLER	NÜFUS	İDARİ BİRİMLER	NÜFUS
ADMINISTRATIVE UNITS	POPULATION TOPLAM-TOTAL	ADMINISTRATIVE UNITS	POPULATION TOPLAM-TOTAL
034 KIZLARKALE	271	017 DÜZKÖY	290
035 KUTLUTAŞ	617	018 GÜNDOĞDU	108
036 KÜÇÜKKONAK	309	019 HALİLPAŞA	199
037 KÜKÜRTLÜ	633	020 IRMAKKÖY	387
038 MOLLAMELİK	98	021 İYİDERE	203
039 PIRHASAN	88	022 KAVAKLI	143
040 SAÇLIK	670	023 KAYNAKBAŞI	31
041 TAVŞANCIK	824	024 KIRAZLI	346
042 YARBOĞAZ	520	025 KOÇ	585
043 YATIKSIRT	376	026 KÖPRÜKÖY	844
044 YILDIRAN	551	027 KÜMETAŞ	57
045 YUKARIBADEMZÜ	336	028 MADEN	589
046 YUKARIHORUM	434	029 MEYDANLI	765
047 YUKARITAHİRHOCA	423	030 MORYAYLA	324
048 YÜRÜKATLI	534	031 NUMANPAŞA	339
049 YÜZÜREN	539	032 ORTAKÖY	182
TOPLAM-TOTAL	21138	033 ÖZLÜCE	289
		034 ÖZTOPRAK	493
		035 PETEKLI	477
		036 PINARLI	70
1 ARAS	BUCAĞI	037 SANDIKLI	131
000 ARAS (BM)	652	038 SOĞUKSU	375
001 AŞILLI	861	039 TAŞBAŞI	163
002 ALIÇEYREK	1369	040 TEKPINAR	193
003 ARPAÇAYIR	750	041 TEPECİK	157
004 AŞAĞIAKTAŞ	554	042 ULUBEL	265
005 DANIŞMENT	312	043 ULUTAŞ	222
006 EŞERTAŞLAR	699	044 YEDİĞÖZE	227
007 HACIHALİL	1387	045 YEŞİLYURT	665
008 HASANBEY	515	046 YUKARIFINDIKLI	251
009 HAYDARLI	688	047 YUKARİÖZBAĞ	492
010 İSİRBİĞİR	1211	TOPLAM-TOTAL	15431
011 İSDELİ	416		
012 İNCESU	484		
013 KARACAÖREN	129		
014 KAYNARCA	411	1 ÇAMLIKAYA	BUCAĞI
015 KEMERLİ	758	000 ÇAMLIKAYA (BM) (B)	2659
016 KIRKLAR	839	001 AHLATLI	296
017 MOLLAAHMET	851	002 AKSU	1150
018 PINARKÖY	300	003 ARAKÖY	103
019 PİRALİ	506	004 ARDIÇLI	396
020 SEKMAN	334	005 ÇATAKKAYA	208
021 ŞEYHYUSUF	550	006 DEMİRBİLEK	214
022 TEKNECİK	964	007 DEVEDAĞI	274
023 YAYLACIK	399	008 GEÇİTAĞZI	239
024 YAZILITAŞ	654	009 GÜÇKÖY	239
025 YEŞİLDÖZ	597	010 KARAKALE	367
TOPLAM-TOTAL	17190	011 KARAKAMIŞ	377
		012 SİRAGONAK	745
		013 ŞENKÖY	86
BUCAK VE KÖYLER TOPLAMI	38328	014 TAŞLICA	59
		015 UZUMBAGI	628
04 HORASAN	İLÇESİ TOPLAMI	016 YEDİGÖL	498
		017 YILDIZTEPE	134
		TOPLAM-TOTAL	8672
05 İSPIR	İLÇESİ		
ŞEHİR	8042		
0 MERKEZ	BUCAĞI		
001 AKGÜNEY	136	2 KIRIK	BUCAĞI
002 AKTAŞ	45	000 GÜNEYKÖY (BM)	327
003 ARMUTLU	244	001 AKPINAR	127
004 AŞAĞIFINDIKLI	110	002 AKSEKİ	176
005 BADEMLİ	504	003 ALACABUK	537
006 BAHÇELİ	573	004 ATÜRKÜTEN	108
007 BAŞÇEŞME	200	005 AVCIKÖY	347
008 BAŞKÖY	1390	006 BOZAN	146
009 BAŞPINAR	214	007 CİBALI	231
010 BOSTANCI	90	008 ÇAYIRBAŞI	120
011 CANKURTARAN	111	009 DEĞİRMENDERE	200
012 ÇAKMAKLI	208	010 GÜLYURT	63
013 ÇAYIRÖZÜ	534	011 İNCESU	365
014 DEĞİRMENLİ	212	012 KARAHAN	397
015 DEMİRKAYA	151	013 KARAKAYA	180
016 DURUKÖY	847	014 KARASEYDİ	206
		015 KIRIK	218
		016 KIZILHASAN	371
		017 LEYLEKKÖY	118

3 - İLÇE, BUCAK VE KÖY MUHTARLIKLARI İTİBARIYLA NÜFUS SAYISI

POPULATION BY DISTRICT, SUB-DISTRICT AND VILLAGES

İDARİ BİRİMLER		NÜFUS	İDARİ BİRİMLER		NÜFUS
ADMINISTRATIVE UNITS		POPULATION TOPLAM-TOTAL	ADMINISTRATIVE UNITS		POPULATION TOPLAM-TOTAL
018	MESCİTLİ	692	014	SALYAMAÇ	1149
019	MÜLKKÖY	338	015	TAŞAN	152
020	ORTAÖREN	324	016	TURNAGÖL	980
021	YAĞLI	243	017	ÜZENGİLİ	626
022	YAYLACIK	263	018	YUKARICIHANBEY	546
023	YEŞİLTEPE	307	019	YÜCELİK	933
024	YUNUSKÖY	293		TOPLAM-TOTAL	11636
025	ZEYREK	512			
	TOPLAM-TOTAL	7209			
3	PAZARYOLU		1	ELMALIDERE	
	BUCAĞI		000	MOLLAOSMAN (BM)	500
000	PAZARYOLU (BM) (B)	3276	001	ABDURRAHMANKÖY	398
001	AMBARALAN	140	002	AKPINAR	120
002	AYÇUKURU	88	003	AYDINSU	503
003	BAYINDIR	135	004	ÇAKMAKÖZÜ	412
004	BÜYÜKDERE	244	005	ÇALIŞKAN	138
005	CENNETPINARI	236	006	ÇELİKLİ	526
006	CEVİZLİDERE	111	007	DOĞRUPINAR	518
007	ÇATAKBAHÇE	256	008	DURUCA	436
008	ÇAYDERE	104	009	GÜLLÜ	159
009	ÇİFTEPINAR	328	010	HASANOVA	601
010	DEMİRGÖZE	73	011	KARABEY	178
011	DİKMETAŞ	101	012	KARAKAYA	695
012	ELMALI	1085	013	KIRIKPINAR	177
013	ESENYURT	334	014	MOLLABEKİR	70
014	GÖLYANI	301	015	MURATLI	78
015	GÖZTEPE	345	016	SARIÇİÇEK	88
016	GÜLÇİMEN	281	017	SELENLİ	371
017	GÜNEYSU	221	018	SUKONAK	342
018	HACILAR	341	019	UĞURDALI	128
019	KARAKOÇ	299	020	YALINDAL	472
020	KARATAŞ	550	021	YİĞİTYOLU	565
021	KILIÇCI	358		TOPLAM-TOTAL	7475
022	KONAKYERİ	807			
023	KORKUTKÖY	147	2	GÖKSU	
024	KOZLU	410		BUCAĞI	
025	KÜŞEYOLU	188	000	GÖKSU (BM)	1213
026	KUMAŞKAYA	134	001	AĞAÇLI	577
027	KUYMAKLI	142	002	ALIKÜLLEK	130
028	LALELİ	259	003	ÇALTILI	435
029	MEŞEBAŞI	29	004	DEĞİRMENKAYA	1040
030	PAMUKLUDAĞ	331	005	DORUCA	123
031	SADAKA	198	006	DÜNDARKÖY	365
032	SERGENKAYA	230	007	ERENLER	984
033	ŞEHİTLİK	313	008	GEVENTEPE	189
034	YAYLALI	99	009	HACIBAYRAM	361
035	YAYLAÖZÜ	281	010	KAPANLI	453
036	YİĞİTBAŞI	138	011	KOPAL (B)	3080
	TOPLAM-TOTAL	12913	012	KÜSEHASAN	313
			013	KURUPINAR	129
	BUCAK VE KÖYLER TOPLAMI	44225	014	SANCAKTAR	330
05	İSPIR		015	SULUTAŞ	207
	İLÇESİ TOPLAMI	52267	016	ŞAKIRKÖY	398
			017	TOSUNLU	746
06	KARAYAZI		018	ULUCANLAR	786
	İLÇESİ		019	YAHYAKÖY	533
			020	YOLGÖREN	393
	ŞEHİR	4137		TOPLAM-TOTAL	12785
0	MERKEZ		3	SÖYLEMEZ	
	BUCAĞI			BUCAĞI	
001	ANITLI	928	000	MESCİTLİ (BM)	702
002	AŞAĞIİNCESU	563	001	AKARSU	532
003	BEZİRHANE	182	002	AKDAĞ	318
004	ÇATALÖREN	523	003	ALEMDAĞI	609
005	ÇAVUŞKÖY	962	004	AŞAĞIKIZILKALE	601
006	ÇAYIRBEYLİ	934	005	AŞAĞISÖYLEMEZ	1462
007	ÇEPE	243	006	ÇULLU	1613
008	KARAAĞIL	492	007	DUATEPE	674
009	KARASU	450	008	EYÜPLER	557
010	KAZBEL	581	009	KARAKALE	350
011	KIRGINDERE	229	010	SARITAŞ	462
012	KÖYCEĞİZ	550	011	YEMLİK	200
013	PAYVEREN	613	012	YILANLI	176

3 - İLÇE, BUCAK VE KÖY MUHTARLIKLARI İTİBARIYLA NÜFUS SAYISI
 POPULATION BY DISTRICT, SUB-DISTRICT AND VILLAGES

İDARI BİRİMLER		NÜFUS	İDARI BİRİMLER		NÜFUS
ADMINISTRATIVE UNITS		POPULATION TOPLAM-TOTAL	ADMINISTRATIVE UNITS		POPULATION TOPLAM-TOTAL
013	YUKARIÇİĞİLGAN	518	08	OLTU	İLÇESİ
014	YUKARIKIZILKALE	191		ŞEHİR	16245
015	YUKARISÖYLEMEZ	651			
	TOPLAM-TOTAL	9616			
	BUCAK VE KÖYLER TOPLAMI	41512	0	MERKEZ	BUCAĞI
06	KARAYAZI İLÇESİ TOPLAMI	45649	001	ALATARLA	532
07	NARMAN İLÇESİ		002	ARITAŞ	255
	ŞEHİR	5254	003	AŞAĞIÇAMLI	333
0	MERKEZ		004	AŞAĞIKUMLU	290
001	ALABALIK	414	005	AYVALI	731
002	ALACAYAR	403	006	AYYILDIZ	339
003	ARAKÖY	360	007	BAHÇECİK	466
004	AŞAĞIYAYLA	241	008	BAHÇELİKİŞLA	554
005	BAŞKALE	817	009	BALLICA	536
006	BEYLER	781	010	BAŞAKLI	1152
007	BOĞAKALE	393	011	BAŞBAĞLAR	161
008	ÇİMENLİ	328	012	ÇAMLİBEL	658
009	DAĞYOLU	315	013	ÇANAKPINAR	387
010	DAZLAK	223	014	ÇATAKKÖY	489
011	DEMİRDAŞ	294	015	ÇATALSOĞUT	237
012	ERGAZİ	576	016	ÇAYÜSTÜ	445
013	GÖKDAĞ	353	017	ÇENGELLİ	485
014	GÖLLÜ	382	018	DAĞDIBİ	355
015	KAMIŞÖZÜ	365	019	DAMARLITAŞ	313
016	KARADAĞ	187	020	DEMİRTAŞ	67
017	KARAPINAR	163	021	DEREBAŞI	909
018	KOÇKAYA	979	022	DOKUZDEĞİRMEN	148
019	KÖYÜNDREN	652	023	DURALAR	70
020	KURUÇALI	543	024	ELMADUZU	474
021	MAHMUTÇAVUŞ	493	025	ERDOĞMUŞ	75
022	MERCİMEKLİ	279	026	ESENYAMAÇ	379
023	OTLUTEPE	694	027	GÖKÇEDERE	964
024	SAMİKALE	571	028	GÜNLÜCE	501
025	SAPANLI	89	029	GÜRYAPRAK	492
026	SAVAŞÇILAR	217	030	GÜZELSU	834
027	SÜLÜKLÜ	186	031	İDELİ	129
028	ŞEHİTLER	550	032	İNANMIŞ	397
029	ŞEKERLİ	2158	033	İNCİKÖY	951
030	TELLİ	136	034	İPEKÇAYIR	250
031	TOYGARLI	210	035	İRİAĞAÇ	289
032	TUZTAŞI	268	036	KALEBOBAZI	625
033	YANIKTAŞ	392	037	KAYAALTI	260
034	YOLDERE	466	038	KEMERKAYA	162
035	YUKARIYAYLA	530	039	KONUKSEVEN	113
	TOPLAM-TOTAL	16008	040	KUÇUKORUCUK	212
			041	NÜGÜRCÜK	407
1	KIŞLAKÖY		042	OBAYAYLA	278
000	KIŞLAKÖY (3M)	603	043	ORUCUK	735
001	GÜLLÜDAĞ	226	044	ÖZDERE	862
002	GÜVENLİK	265	045	SAĞLICAK	106
003	KİLİMLİ	317	046	SARISAZ	396
004	PINARYOLU	524	047	SUBATUK	214
005	SERİNSU	514	048	SÜLEYMANLI	206
006	SÜT PINAR	808	049	SÜLÜNKAYA	621
007	TAŞBURUN	470	050	ŞENDURAK	419
	TOPLAM-TOTAL	3727	051	TEKELİ	247
	BUCAK VE KÖYLER TOPLAMI	19735	052	TOKLU	289
07	NARMAN İLÇESİ TOPLAMI	24989	053	TOPKAYNAK	215
			054	TOPRAKKALE	293
			055	TUTLU	980
			056	TUTMAÇ	902
			057	TUZLAKÖY	332
			058	ÜNLÜKAYA	946
			059	VIŞNELİ	233
			060	YARSAŞI	181
			061	YAYLAÇAYIR	293
			062	YOLBOYU	276
			063	YUKARIÇAMLI	332
			064	YUKARIKUMLU	205
				TOPLAM-TOTAL	26987

İLİ : 25 ERZURUM
PROVINCE OF

3 - İLÇE, BUCAK VE KÖY MUHTARLIKLARI İTİBARIYLA NÜFUS SAYISI
POPULATION BY DISTRICT / SUB-DISTRICT AND VILLAGES

İDARİ BİRİMLER		NÜFUS	İDARİ BİRİMLER		NÜFUS
ADMINISTRATIVE UNITS		POPULATION TOPLAM-TOTAL	ADMINISTRATIVE UNITS		POPULATION TOPLAM-TOTAL
BUCAK VE KÖYLER TOPLAMI		26987	013	ÇALIZAZI	153
08	OLTU İLÇESİ TOPLAMI	43232	014	ÇAMLICA	209
09	OLUR İLÇESİ		015	ÇİÇEKLİ	305
	ŞEHİR	3050	016	ÇÖŞENDER	673
0	MERKEZ BUCAĞI		017	DEMİRDOĞAN	902
001	AKBAYIR	196	018	EPSEMCE	722
002	ALTUNKAYA	229	019	ESENDERE	1031
003	AŞAĞIÇAYIRLI	489	020	GERDEKKAYA	134
004	AŞAĞIKARACASU	859	021	GÖLCİĞEZ	205
005	ATLI	659	022	HANAHMET	31
006	BEĞENDİK	448	023	KARAKALE	103
007	BEŞKAYA	332	024	KARAVELET	392
008	BOĞAZGÖREN	303	025	KAVUŞTURAN	556
009	BOZDOĞAN	202	026	KEVENLİK	411
010	COŞKUNLAR	330	027	KIZILÖREN	268
011	ÇATAKSU	915	028	KORUCUK	546
012	EĞLEK	329	029	KOTANDÜZÜ	68
013	EKİNLİK	178	030	KURBANÇAYIRI	299
014	FİLİZLİ	271	031	KÜÇÜKTÜY	326
015	GÜNGÖRÜNDÜ	94	032	MARİFET	347
016	İLİKAYNAK	298	033	OTLUKKAPI	1003
017	KABAN	389	034	OVAKOY	200
018	KALEDİBİ	520	035	ÖVENLER	368
019	KARAKOÇLAR	111	036	PELİTLİ	105
020	KEÇİLİ	170	037	PORSUK	699
021	KEKİKLİ	597	038	PUSUDERE	205
022	KÖPRÜBAŞI	168	039	ŞAKSI	353
023	ÖBÜZKENT	175	040	SERÇEBOĞAZI	344
024	OLGUN	225	041	SUNAK	402
025	OLURDERE	273	042	TAŞAĞIL	219
026	ORMANAĞZI	1380	043	TAŞKAYNAK	560
027	SARIBAŞAK	120	044	TAŞLIGÜNEY	202
028	SOĞUKGÖZE	315	045	TAŞLIYURT	166
029	SÜNGÜBAYIRI	267	046	TEPECİK	528
030	ŞALPAZARI	321	047	TİMAR	140
031	TAŞGEÇİT	413	048	UZUNARK	1080
032	TAŞLIKÖY	1212	049	ÜĞÜMÜ	427
033	UZUNHARMAN	184	050	YASTIKTEPE	1025
034	ÜRÜNLÜ	291	051	YAVUZLU	55
035	YAYLABAŞI	173	052	YAYLA	212
036	YEŞİLBAĞLAR	415	053	YAYLADAĞ	455
037	YILDIZKAYA	388	054	YENİKÖY	306
038	YOLGÖZLER	144	055	YİĞİTPINARI	79
039	YUKARIÇAYIRLI	214	056	YİĞİTTAŞI	343
040	YUKARIKARACASU	805	057	YUKARIÇAKMAK	252
	TOPLAM-TOTAL	15402	058	YUKARIDANIŞMENT	309
BUCAK VE KÖYLER TOPLAMI		15402		TOPLAM-TOTAL	24476
09	OLUR İLÇESİ TOPLAMI	18452	1	ÇOBANDEDE BUCAĞI	
10	PASINLER İLÇESİ		000	KÖPRÜKÖYÜ (BM) (B)	4660
	ŞEHİR	15849	001	AĞÇAŞAR	900
0	MERKEZ BUCAĞI		002	AKÇAM	272
001	ACI	307	003	ALACA	930
002	AĞCALAR	378	004	AŞAĞIÇAKMAK	266
003	ALTINBAŞAK	1192	005	BUĞDAYLI	861
004	ALVAR	1339	006	DEREBAŞI	310
005	ARDIÇLI	645	007	DUMANKAYA	843
006	AŞITLAR	265	008	EĞİRMEZ	787
007	BALDIZI	186	009	EMRE	935
008	BAŞÖREN	210	010	GOLÇAYIR	550
009	BULKASIM	439	011	GÜZELHİSAR	877
010	BÜYÜKDERE	590	012	İLİCASU	486
011	BÜYÜKTÜY	499	013	KARATAŞLAR	376
012	ÇAKIRTAŞ	608	014	KAYABAŞI	886
			015	KIYIKONAK	476
			016	ORTAKLAR	252
			017	ÖRENTAŞ	166
			018	PEKECİK	411
			019	SAVATLI	227
			020	SOĞUKSU	436
			021	YAĞAN (B)	3512
			022	YAPAĞILI	318
			023	YEŞİLOZ	148
			024	YUKARIKIZILCA	328
			025	YUKARISÖĞÜTLÜ	78

3 - İLÇE, BUCAK VE KÖY MUHTARLIKLARI İTİBARIYLA NÜFUS SAYISI
POPULATION BY DISTRICT, SUB-DISTRICT AND VILLAGES

İDARİ BİRİMLER		NÜFUS	İDARİ BİRİMLER		NÜFUS
ADMINISTRATIVE UNITS		POPULATION TOPLAM-TOTAL	ADMINISTRATIVE UNITS		POPULATION TOPLAM-TOTAL
TOPLAM-TOTAL		20291			
BUCAK VE KÖYLER TOPLAMI		44767			
10	PASINLER İLÇESİ TOPLAMI	60616	3	KÖMÜRLÜ BUCAĞI	
11	ŞENKAYA İLÇESİ		000	GOLLET (BM)	605
	ŞEHİR	2559	001	ALICIK	919
0	MERKEZ BUCAĞI		002	AŞAĞIBAKRAÇLI	257
001	DOĞANKÖY	352	003	BALKAYA	691
002	GEZENEK	290	004	BEYKAYNAK	532
003	İKİZPINAR	136	005	DELİKTAŞ	451
004	KÜRKÇÜ	249	006	EVBAKAN	511
005	SINDIRAN	211	007	GÖZALAN	583
006	TEKETAŞ	495	008	İNCEÇAY	388
007	TİMURKİŞLA	292	009	KARATAŞ	222
008	TURNALI	605	010	ÖZYURT	1615
009	TÜTENOCAK	188	011	PAŞALI	1769
010	YEŞİLKAYA	313	012	SARIYAR	309
011	ZÜMRÜT	559	013	SUSUZ	839
	TOPLAM-TOTAL	3690	014	UGURLU	559
			015	YANIKKAVAL	1125
			016	YAYMEŞE	585
			017	YOĞURTÇULAR	1092
			018	YUKARIBAKRAÇLI	221
				TOPLAM-TOTAL	13273
			BUCAK VE KÖYLER TOPLAMI		33784
			11	ŞENKAYA İLÇESİ TOPLAMI	36343
1	AKŞAR BUCAĞI		12	TEKMAN İLÇESİ	
000	AKŞAR (BM)	1123		ŞEHİR	2423
001	ATYOLU	280			
002	AYDOĞDU	236	0	MERKEZ BUCAĞI	
003	BEŞPINARLAR	704	001	AĞCAKOCA	620
004	ÇAMLIALAN	804	002	AŞAĞIHANBEYİ	385
005	DEĞİRMENLİDERE	1154	003	AŞAĞITEPECİK	235
006	DOKUZELMA	140	004	AYDINLI	195
007	ESENCE	82	005	BEYKÖYÜ	679
008	GÜLVEREN	350	006	ÇATAK	445
009	HOŞKÖY	263	007	ÇATKALE	831
010	ILDIR	206	008	ÇEVİRME	1115
011	İBDELİ	444	009	ÇİÇEKDAĞI	362
012	KAYALISU	320	010	DELİLER	266
013	KÖROĞLU	510	011	DENGİZ	491
014	KÜŞKÜKÖY	749	012	DİBEKLİ	113
015	NİŞANTAŞI	1049	013	DÜZYURT	1721
016	ORMANLI	897	014	ERDURAN	181
017	PENEK	444	015	ERENÇE	413
018	SARIKAYALAR	112	016	GEÇİTKÖY	698
019	SÖĞÜTLER	867	017	GÜLVEREN	104
020	TAHTKÖY	238	018	GÜNDAMI	321
021	YELKİRAN	46	019	GÜNEŞLİ	230
022	YEŞİLDEMET	215	020	GÜRGÜR	342
023	YÜNGÖREN	261	021	HACIOĞMER	728
024	YÜREKLİ	434	022	HÜSEYİNAGA	152
	TOPLAM-TOTAL	11978	023	ILIGÖZE	552
			024	IŞIKLAR	446
			025	İNÇESU	380
2	GAZİLER BUCAĞI		026	KARAPINAR	464
000	GAZİLER (BM)	745	027	KARATAŞ	114
001	AKTAŞ	147	028	KARATEPE	110
002	BEREKETLİ	311	029	KATRANLI	565
003	ÇATALELMA	371	030	KÖRSU	650
004	DÖRTYOL	449	031	KÜLLÜ	695
005	ESEN YURT	462	032	MOLLAMEHMET	526
006	GÖREŞKEN	494	033	SUSUZ	258
007	GÖZEBAŞI	228	034	ŞAKŞAK	213
008	İÇMESU	173	035	TAŞKESEN	1170
009	KAYNAK	353	036	YALINCA	251
010	KİREÇLİ	251	037	YERKÖY	273
011	OYUKTAŞ	315	038	YEŞİLÖREN	197
012	ŞENPINAR	308	039	YONCALI	324
013	TAZEKÖY	236	040	YUKARIHANBEYİ	129
	TOPLAM-TOTAL	4843	041	YUKARITEPECİK	153
			042	YÜCEPINAR	230

İlî : 25 ERZURUM
PROVINCE OF

3 - İLÇE, BUCAK VE KÖY MUHTARLIKLARI İTİBARIYLA NÜFUS SAYISI
POPULATION BY DISTRICT / SUB-DISTRICT AND VILLAGES

İDARİ BİRİMLER		NÜFUS	İDARİ BİRİMLER		NÜFUS
ADMINISTRATIVE UNITS		POPULATION TOPLAM-TOTAL	ADMINISTRATIVE UNITS		POPULATION TOPLAM-TOTAL
TOPLAM-TOTAL		18317	032	YAMANKAYA	248
			033	YELLİTEPE	282
			034	YUKARISİVRİ	883
			035	YUMAKLI	536
			036	ZİYARET	392
			TOPLAM-TOTAL		12352
1	GÖKOĞLAN		1	ŞENYURT	
000	KIRIKHAN (BM)	1227	000	UNCULAR (BM) (B)	2945
001	AKDAMAR	421	001	AŞAĞIKATIKLI	1304
002	ALABAYIR	321	002	BAĞBAŞI (B)	3296
003	BAYINDIR	253	003	CİHANLI	808
004	BEŞDERE	170	004	ÇATALDERE	163
005	ÇAĞLAR	348	005	DEREKAPI	530
006	ÇAYIRDAĞI	66	006	DERİNPINAR	537
007	ÇİMENÖZÜ	443	007	DİKMEN	837
008	ÇUKURYAYLA	859	008	GÖKDERE	265
009	DALSÖĞÜT	465	009	KALEBOYNU	379
010	GÖKOĞLAN	941	010	PEHLİVANLI	2472
011	GÖZLÜCE	296	011	SUYATAĞI	647
012	GÜMÜŞLÜK	311	012	UZUNKAVAK	727
013	GÜZELDERE	519	013	YAZYURDU	122
014	HAMZALAR	211	014	YUKARIKATIKLI	2241
015	HATUNKÖY	232	TOPLAM-TOTAL		17273
016	KALAYCI	691	2	UZUNDERE	
017	KARLICA	618	000	UZUNDERE (BM) (B)	2877
018	KAYABOĞAZ	260	001	ALTINÇANAK	332
019	KAZANCIK	115	002	BALIKLI	739
020	KOÇYAYLA	1234	003	CEVİZLİ	1489
021	KURUCA	130	004	ÇAĞLAYANLI	506
022	MESCİTLİ	579	005	ÇAMLIYAMAÇ	923
023	TOPTEPE	1243	006	DİKYAR	1064
024	TURNAGÖL	322	007	GÖLBAŞI	786
025	YİĞİTLER	645	008	KIRAZLI	1210
026	YUVAKLI	344	009	SAPACA	756
TOPLAM-TOTAL		13264	010	ULUBAĞ	1362
			TOPLAM-TOTAL		12044
BUCAK VE KÖYLER TOPLAMI		31581	BUCAK VE KÖYLER TOPLAMI		41669
12	TEKMAN	İLÇESİ TOPLAMI	13	TORTUM	İLÇESİ TOPLAMI
		34004			46900
13	TORTUM	İLÇESİ	ERZURUM		İLİ TOPLAMI
		5231			856175
ŞEHİR		5231			
0	MERKEZ				
001	AKBABA	377			
002	AKSU	877			
003	AKTAŞ	219			
004	ALAPINAR	355			
005	ARILI	289			
006	BALLI	147			
007	ÇAKILLI	211			
008	ÇARDAKLI	236			
009	ÇAYLICA	416			
010	ÇİFTLİKKÖY	273			
011	ÇİVİLİKAYA	169			
012	DEMİRCİLER	633			
013	DORUKLU	168			
014	ESENDURAK	407			
015	HAMİDİYE	124			
016	İNCEDERE	451			
017	KAPIKAYA	272			
018	KARLI	297			
019	KAZANDERE	625			
020	KEMERKAYA	130			
021	KIRMALI	166			
022	KİREÇLİ	355			
023	MEYDANLAR	356			
024	PEYİRLİ	328			
025	TAŞBAŞI	202			
026	TAŞOLUK	180			
027	TATLISU	59			
028	TİPİLİ	412			
029	TORTUMKALE	458			
030	VIŞNELİ	427			
031	YAĞCILAR	392			

26 - ESKİŐEHİR

İLİ : 26 ESKİŞEHİR
PROVINCE OF

1 - İLÇELERE GÖRE ŞEHİR VE KÖY NÜFUSLARI İLE İLİN YÜZÖLÇÜMÜ VE NÜFUS YOĞUNLUĞU
CITY AND VILLAGE POPULATION BY DISTRICTS AREA AND DENSITY BY PROVINCES

İLÇELER DISTRICTS	TOPLAM TOTAL	ŞEHİRLER NÜFUSU CITY POPULATION	KÖYLER NÜFUSU VILLAGE POPULATION	YÜZÖLÇÜMÜ AREA KM2 (*)	NÜFUS YOĞUNLUĞU DENSITY
TOPLAM - TOTAL	597397	404236	193161	13652	44
00 MERKEZ İLÇE PROVINCE CENTER ...	430670	366765	63905		
01 ÇİFTELER	25955	10806	15149		
02 MAHMUDIYE	11661	5574	6087		
03 MİHALIÇCIK	35838	4403	31435		
04 SARICAKAYA	14441	3005	11436		
05 SEYİTGAZİ	25657	3600	22057		
06 SİVRİHİSAR	53175	10083	43092		

* YÜZÖLÇÜMÜNE GÜLLER DAHİL DEĞİLDİR.

*LAKES ARE EXCLUDED

İLİ : 26 ESKİŞEHİR
PROVINCE OF

2 - NÜFUS GRUPLARINA GÖRE KÖY SAYISI VE NÜFUS TOPLAMLARI
NUMBER OF VILLAGES AND TOTAL INHABITANTS BY POPULATION GROUPS

NÜFUS GRUPLARI	KÖY SAYISI	NÜFUS TOPLAMI
POPULATION GROUPS	NUMBER OF VILLAGES	TOTAL POPULATION
GENEL TOPLAM GENERAL TOTAL	407	193161
TOPLAM - TOTAL - 2000	395	153253
- 50	11	417
51 - 100	28	2153
101 - 150	54	6840
151 - 200	41	7134
201 - 250	43	9801
251 - 300	35	9718
301 - 400	49	17226
401 - 500	36	16244
501 - 750	51	31248
751 - 1000	19	15639
1001 - 1250	11	11925
1251 - 1500	12	16004
1501 - 1750	2	3167
1751 - 2000	3	5737
TOPLAM - TOTAL 2001 - 5000	12	39908
2001 - 2250	2	4380
2251 - 2500	3	7261
2501 - 2750	0	0
2751 - 3000	1	2810
3001 - 3250	1	3127
3251 - 4000	1	3522
4001 - 5000	4	18808
5001 +	0	0

ŞEHİR : İL VE İLÇE MERKEZLERİNİN BE-
LEDİYE SINIRLARI İÇİNDE KALAN
ALAN.

CITY : AREA WITHIN THE MUNICIPAL
BOUNDARIES OF PROVINCE
AND DISTRICT CENTERS.

KÖY : İL VE İLÇE MERKEZLERİNİN BE-
LEDİYE SINIRLARI DIŞINDA KALAN
BUCAK VE KÖY MUHTARLIKLARI.

VILLAGE : SUB-DISTRICT AND MUH-
TARLIKS OUTSIDE THE MUNI-
CIPAL BOUNDARIES OF PRO-
VINCE AND DISTRICT CEN-
TERS.

3 - İLÇE, BUCAK VE KÖY MUHTARLIKLARI İTİBARIYLA NÜFUS SAYISI

POPULATION BY DISTRICT , SUB-DISTRICT AND VILLAGES

İDARİ BİRİMLER		NÜFUS	İDARİ BİRİMLER		NÜFUS
ADMINISTRATIVE UNITS		POPULATION TOPLAM-TOTAL	ADMINISTRATIVE UNITS		POPULATION TOPLAM-TOTAL
00	MERKEZ		072	SULTANDERE	374
	ŞEHİR	366765	073	SÜPÜREN	199
0	MERKEZ		074	TAKMAK	125
	BUCAĞI		075	TAYCILAR	112
001	AĞAPINAR	434	076	TURGUTLAR	120
002	AHILAR	51	077	TÜRKMENTOKAT	755
003	AKÇAKAYA	129	078	ULUÇAYIR	129
004	AKKAYA	71	079	ULUDERE	737
005	AKPINAR	120	080	YAHNIKAPAN	630
006	ALINCA	207	081	YAKAKAYA	555
007	AŞAĞIÇAĞLAN	220	082	YASSIHUYUK	300
008	AŞAĞIILICA	219	083	YENİAKÇAYIR	148
009	AŞAĞIKARTAL	119	084	YENİİNCESU	634
010	AŞAĞISÖĞÜTÖNÜ	320	085	YÖRÜKAKÇAYIR	95
011	AVDAN	223	086	YÖRÜKKARACAĞREN	331
012	AYVACIK	98	087	YÖRÜKKIRKA	444
013	BEHÇETİYE	126	088	YUKARIÇAĞLAN	200
014	BOYACIOĞLU	92	089	YUKARIILICA	67
015	BULDUKPINAR	26	090	YUKARIKALABAK	181
016	ÇALKARA	305	091	YUKARIKARTAL	142
017	ÇAMLICA	36	092	YUKARISÖĞÜTÖNÜ	750
018	ÇANAKKIRAN	41	093	YUSUFLAR	126
019	ÇAVLUM	215		TOPLAM-TOTAL	33135
020	ÇUKURHİSAR (B)	3127	1	ALPU	
021	DANIŞMENT	351		ALPU (BM) (B)	4999
022	DEMİRLİ	99	000	AĞAÇHİSAR	1339
023	DOĞANKAYA	73	001	AKTEPE	198
024	EĞRİÖZ	314	002	ALAPINAR	157
025	EMİRCEOĞLU	122	003	ARIKAYA	394
026	EŞENKARA	94	004	BAHÇECİK	687
027	GÖKÇEKİSİK	149	005	BAŞÖREN	347
028	GÖKDERE	173	006	BELKESE	191
029	GÜLPINAR	235	007	BOZAN (B)	2439
030	GÜMELE	109	008	BÜĞDÜZ	570
031	GÜNDÜZLER	1071	009	ÇARDAKBAŞI	85
032	HARMANDALI	158	010	ÇUKURHİSAR	228
033	HASANBEY	85	011	DEREKÖY	457
034	İMİŞEHİR	124	012	ESENCE	231
035	KALKANLI	191	013	FEVZİYE	154
036	KANLIPINAR	373	014	GÖKÇEKAYA	172
037	KARAALAN	103	015	GÖKÇEOĞLU	116
038	KARACAĞÜYÜK	118	016	GÜNELİ	284
039	KARACAŞEHİR	379	017	GÜROLUK	133
040	KARAÇAY	260	018	İŞKÖREN	158
041	KARACOBANPINARI	89	019	KARACAĞREN	608
042	KARAGÖZLER	210	020	KARAKAMIŞ	693
043	KARAHÜYÜK	465	021	OSMANIYE	1666
044	KARAMUSTAFA	25	022	ÖZDENK	541
045	KARAPAZAR	609	023	SAKARIKARACAĞREN	761
046	KARATEPE	461	024	SARIKAVAK	245
047	KARGIN	125	025	UYUZHAMAMKÖYÜ	414
048	KAVACIK	158	026	YAYIKLI	425
049	KAYACIK	118	027	YEŞİLDON	135
050	KAYAPINAR	61	028	TOPLAM-TOTAL	18827
051	KESKİN	827			
052	KIRAVDAN	259	2	HEKİMDAĞ	
053	KIZILCAĞREN	440		HEKİMDAĞ (BM)	285
054	KIZILINLER	540	000	ATALAN	108
055	KIREÇKÖYÜ	352	001	ATALANTEKKE	149
056	KOZKAYA	250	002	AVLAMIŞ	272
057	KOZLUBEL	583	003	BEKTAŞPINARI	59
058	KUYUCAK	248	004	BOZDAĞ	168
059	LÜTFİYE	57	005	KARADERE	145
060	MOLLAOĞLU	226	006	SULUKARAAĞAÇ	117
061	MUSALAR	68	007	TANDIR	92
062	MUSADZU	188	008	TEKECİLER	145
063	MUTTALIP (B)	4942	009	YARIMÇA	126
064	NEMLİ	245	010	TOPLAM-TOTAL	1666
065	SARISUNGUR	208			
066	SATILMIŞOĞLU	918	3	İNÖNÜ	
067	SEKİÖREN	779		BUCAĞI	
068	SEKLİÇE	63			
069	SEPETÇİ	620			
070	SEVİNÇ	680			
071	SÖĞÜTCÜK	357			

İLİ : 26 ESKİŞEHİR
PROVINCE OF

3 - İLÇE, BUCAK VE KÖY MUHTARLIKLARI İTİBARIYLA NÜFUS SAYISI
POPULATION BY DISTRICT , SUB-DISTRICT AND VILLAGES

İDARİ BİRİMLER		NÜFUS	İDARİ BİRİMLER		NÜFUS
ADMINISTRATIVE UNITS		POPULATION TOPLAM-TOTAL	ADMINISTRATIVE UNITS		POPULATION TOPLAM-TOTAL
000	İNÖNÜ (BM) (B)	4566	003	DOĞANCA	280
001	AŞAĞIKUZFINDIK	599	004	FAHRIYE	131
002	DEREYALAK	879	005	GÜLLÜCE	129
003	DUTLUCA	510	006	HAMİDİYE	1106
004	ERENKÖY	687	007	İSMETPAŞA	451
005	ESNEMEZ	438	008	KAYMAZYAYLA	346
006	KÜMBET	318	009	MECİDİYE	144
007	KÜMBETAKPINAR	267	010	SEREFİYE	153
008	KÜMBETYENİKÖY	151	011	TAŞLIHÜYÜK	608
009	OKLUBALI	1398	012	TOPKAYA	293
010	SEYİTALIKÖYÜ	247	013	TÜRKMENMECİDİYE	1220
011	YUKARIKUZFINDIK	46	014	YENİKÖY	304
012	YÜRÜKYAYLA	171	015	YEŞİLYURT	354
	TOPLAM-TOTAL	10277		TOPLAM-TOTAL	6087
	BUCAK VE KÖYLER TOPLAMI	63905		BUCAK VE KÖYLER TOPLAMI	6087
00	MERKEZ İLÇESİ TOPLAMI	430670	02	MAHMUDİYE İLÇESİ TOPLAMI	11661
01	ÇİFTELER İLÇESİ		03	MİHALIÇCIK İLÇESİ	
	ŞEHİR	10806		ŞEHİR	4403
0	MERKEZ BUCAĞI		0	MERKEZ BUCAĞI	
001	ABBASHALIMPAŞA	781	001	ADAMISAR	82
002	AŞLARCA	117	002	AHIRKÖY	288
003	AKDERE	235	003	AHIROZÜ	796
004	AKHISAR	193	004	AKÇAĞREN	166
005	ARSLANLI	251	005	AYDINLAR	107
006	BAŞARAN	162	006	BAHTİYAR	216
007	BAŞKURT	137	007	BELEN	259
008	BELPİNAR	342	008	BEYKÖY	152
009	ÇATMAPINAR	296	009	ÇALCI	175
010	DIKİLİKAYA	50	010	ÇALKAYA	1128
011	DIKMEN	655	011	ÇARDAK	201
012	DOĞANAY	409	012	ÇUKUROREN	240
013	EMİNEKİN	611	013	DAĞCI	126
014	GÖKÇEKUYU	440	014	DIKÖZÜ	289
015	HANKARAAĞAÇ	381	015	DİNEK	1281
016	HANKÖY (B)	2417	016	DÜMREK	288
017	MAYRIYE	261	017	GÖKÇEAYVA	567
018	ILICABAŞI	186	018	GOZELER	176
019	ISKANKUYU	164	019	GÜCE	292
020	KADIKUYUSU	677	020	GÜREŞ	249
021	KAYI	1009	021	GÜRLEYİK	920
022	KÖRHASAN	1308	022	HAMİDİYE	371
023	ORHANIYE	384	023	İĞDECİK	160
024	ORTAKÖY	766	024	İKİZAFER	285
025	OSMANIYE	249	025	KARACAM	109
026	PEÇENE	177	026	KARAGEYİKLİ	370
027	SADIROĞLU	415	027	KAVAK	1322
028	SAİTHALIMPAŞA	485	028	KAYI	1042
029	SARIKAVAK	247	029	KIZILBÖRÜKLÜ	280
030	YAZILIKAYA	161	030	KORUCU	320
031	YENİDOĞAN	454	031	KOYUNAGİL	617
032	YILDIZÖREN	438	032	KOZLU	135
033	ZAFERHAMİT	291	033	LÜTFİYE	156
	TOPLAM-TOTAL	15149	034	MAHMUTHISAR	126
	BUCAK VE KÖYLER TOPLAMI	15149	035	NARLI	539
01	ÇİFTELER İLÇESİ TOPLAMI	25955	036	OBURK	305
02	MAHMUDİYE İLÇESİ		037	OTLUK	330
	ŞEHİR	5574	038	ÖMERKÖY	337
0	MERKEZ BUCAĞI		039	SARAYKÖY	736
001	AKYURT	141	040	SAZAK	759
002	BALÇIKHISAR	427	041	SEKİ	338
			042	SEKİÖREN	497
			043	SORKUN	503
			044	SÜLELER	137
			045	TATARCİK	46
			046	UŞAKBÜKÜ	121
			047	UÇBAŞLI	206
			048	YALINKAYA	1267
			049	YARIKÇI	280
			050	YAYLAKÖY	295

İLİ : 26 ESKİŞEHİR
PROVINCE OF

3 - İLÇE, BUCAK VE KÖY MUHTARLIKLARI İTİBARIYLA NÜFUS SAYISI

POPULATION BY DISTRICT / SUB-DISTRICT AND VILLAGES

İDARI BİRİMLER		NÜFUS	İDARI BİRİMLER		NÜFUS
ADMINISTRATIVE UNITS		POPULATION TOPLAM-TOTAL	ADMINISTRATIVE UNITS		POPULATION TOPLAM-TOTAL
051	YUNUSEMRE	1299	006	BEŞSARAY	88
	TOPLAM-TOTAL	21286	007	BÜYÜKDERE	127
1	BEYLİKOVA		008	CEVİZLİ	1327
000	BEYLİKOVA (BM) (B) BUCAĞI	4301	009	ÇATÖREN	250
001	AKGÜNEY	129	010	ÇUKURGAİL	231
002	AKKÖPRÜ	267	011	ÇUKURCA	266
003	AŞAĞIDUDAŞ	481	012	DEĞİŞÖREN	243
004	AŞAĞIİDEAĞACI	185	013	DOĞANÇAYIR	1920
005	DOĞANOĞLU	490	014	GÖKNEBİ	211
006	DOĞRAY	303	015	GÜMÜŞBEL	326
007	EMİRCİK	346	016	KARACALIK	121
008	İKİPİNAR	330	017	KESENLER	209
009	İMİKLER	170	018	ÖRENCİK	315
010	KIZILCAÖREN	264	019	SANCAR	387
011	PARSİBEY	397	020	SARAYÖREN	323
012	SULTANIYE	117	021	SARICAILYAS	354
013	SÜLEYMANIYE	240	022	ŞUKRANLI	459
014	UZUNBURUN	438	023	TAŞLIKKÖY	84
015	YALINLI	188	024	UÇSARAY	396
016	YENİYURT	772	025	YAZIDERE	470
017	YUKARIDUDAŞ	233	026	YENİKENT	201
018	YUKARIİDEAĞACI	498	027	YEŞİLTEPE	212
	TOPLAM-TOTAL	10149	028	YUKARISÜBÜT	215
				TOPLAM-TOTAL	11488
	BUCAK VE KÖYLER TOPLAMI	31435	1	KIRKA	
03	MİHALIÇCIK İLÇESİ TOPLAMI	35838	000	KIRKA (BM) (B) BUCAĞI	3522
04	SARICAKAYA İLÇESİ		001	AKIN	615
	ŞEHİR	3005	002	BÜYÜKYAYLA	135
0	MERKEZ BUCAĞI		003	ÇÜRÜTTÜM	65
001	BEYKÖY	491	004	FETHİYE	201
002	BEYYAYLA	458	005	GEMİÇ	337
003	DAĞKÜPLÜ	538	006	GÜÇENCLUK	413
004	DÜZKÖY	514	007	GÖKBAHÇE	602
005	İĞDIR	585	008	GÖKÇEGÜNEY	132
006	KAPIKAYA	447	009	İDRİSYAYLA	265
007	LAÇIN	876	010	İKİZOLUK	60
008	MAYISLAR	579	011	KARAÖREN	1303
	TOPLAM-TOTAL	4488	012	KÜMBET	1145
			013	NUMANOLUK	438
			014	OYNAŞ	64
			015	SALİHLER	222
			016	SANDIKÖZÜ	193
			017	YAPILDAK	676
			018	YARBASAN	181
				TOPLAM-TOTAL	10569
				BUCAK VE KÖYLER TOPLAMI	22057
1	MİHALGAZİ BUCAĞI		05	SEYİTGAZİ İLÇESİ TOPLAMI	25657
000	MİHALGAZİ (BM) (B)	2810	06	SİVRİHİSAR İLÇESİ	
001	ALPAGUT	1482		ŞEHİR	10083
002	BOZANIÇ	479	0	MERKEZ BUCAĞI	
003	DEMİRCİLER	293	001	AHİLER	393
004	KARAOĞLAN	1037	002	AKTAŞ	482
005	SAKARIILICA	847	003	AYDINLI	956
	TOPLAM-TOTAL	6948	004	BABADAT	396
			005	BAHÇECİK	428
	BUCAK VE KÖYLER TOPLAMI	11436	006	BALLIHIŞAR	532
04	SARICAKAYA İLÇESİ TOPLAMI	14441	007	BENLİKUYU	240
05	SEYİTGAZİ İLÇESİ		008	BENLİYAYER	138
	ŞEHİR	3600	009	BEYYAZI	178
0	MERKEZ BUCAĞI		010	BİÇER	613
001	AKSAKLI	176	011	BÖĞÜRTLEN	230
002	ARSLANBEYLİ	142	012	BUZLUCA	372
003	AYVALI	1011	013	ÇANDIR	421
004	BARDAKÇI	1315	014	ÇAYKOZ	259
005	BEYKİŞLA	109	015	DEMİRCİ	611
			016	DİNEK	282

İLİ : 26 ESKİŞEHİR
PROVINCE OF

3 - İLÇE, BUCAK VE KÖY MUHTARLIKLARI İTİBARIYLA NÜFUS SAYISI
POPULATION BY DISTRICT , SUB-DISTRICT AND VILLAGES

İDARI BİRİMLER	NÜFUS	İDARI BİRİMLER	NÜFUS
ADMINISTRATIVE UNITS	POPULATION TOPLAM-TOTAL	ADMINISTRATIVE UNITS	POPULATION TOPLAM-TOTAL
017 DURLUCA	195		
018 DÜMREK (B)	1914		
019 ELCİK	600		
020 ERTUĞRULKÖY	568		
021 GÜKTEPE	525		
022 GÜLÇAYIR	258		
023 GÜVEMLİ	42		
024 HÜDAVENDİGAR	91		
025 İBİKSEYDİ	56		
026 İĞDECİK	300		
027 İLÖREM	754		
028 İLYASPAŞA	238		
029 İSTİKLALBAĞI	640		
030 KADINCİK	165		
031 KALDIRIMKÖY	1015		
032 KARABURHAN	354		
033 KARACAKAYA	265		
034 KARACAÖREN	398		
035 KARADAT	426		
036 KARKIN	396		
037 KEPEN	1141		
038 KERTEK	38		
039 KINIK	222		
040 KOCAŞ	685		
041 KOLTAN	76		
042 KURTŞEYH	458		
043 MEMİK	356		
044 MÜLKKÖY	688		
045 NASRETTİNHOCA	1363		
046 OĞLAKÇI	423		
047 ORTAKLAR	164		
048 SADIKBAĞI	103		
049 SARIKAVAK	569		
050 SELİMİYE	225		
051 SİĞİRCİK	801		
052 TEKÖREN	88		
053 YENİDOĞAN	517		
054 YENİKÖY	38		
055 YUKARIKEPEN	241		
056 ZEYKÖY	598		
TOPLAM-TOTAL	24525		
		06 SIVRİHİSAR	İLÇESİ TOPLAMI 53175
		ESKİŞEHİR	İLİ TOPLAMI 597397
1 GÜNYÜZÜ	BUCAĞI		
000 GÜNYÜZÜ (BM) (B)	1903		
001 ATLAS	381		
002 AYVALI	1501		
003 BEDİL	120		
004 BEŞKÖPRÜ	293		
005 BEYYAYLA	284		
006 ÇAKMAK	313		
007 ÇARDAKÖZÜ	358		
008 DUTLU	190		
009 GECEK	917		
010 GÜMÜŞKONAK (B)	2217		
011 HAMAMKARAHİSAR	620		
012 KAVACIK	237		
013 KAVUNCU	775		
014 KAYAKENT (B)	2405		
015 KUZÖREN	138		
016 MERCAN	694		
017 YAZIR	383		
TOPLAM-TOTAL	13729		
2 KAYMAZ	BUCAĞI		
000 KAYMAZ (BM) (B)	2163		
001 GERENLİ	712		
002 HALİLBAĞI	640		
003 KARACAÖRENYAYLASI	29		
004 KARAKAYA	131		
005 OKÇU	581		
006 PAŞAKADIN	267		
007 YAVERÖREN	315		
TOPLAM-TOTAL	4838		

27 - GAZIANTEP

İLİ : 27 GAZİANTEP
PROVINCE OF

1 - İLÇELERE GÖRE ŞEHİR VE KÖY NÜFUSLARI İLE İLİN YÜZÖLÇÜMÜ VE NÜFUS YOĞUNLUĞU
CITY AND VILLAGE POPULATION BY DISTRICTS AREA AND DENSITY BY PROVINCES

İLÇELER DISTRICTS	TOPLAM TOTAL	ŞEHİRLER NÜFUSU CITY POPULATION	KÖYLER NÜFUSU VILLAGE POPULATION	YÜZÖLÇÜMÜ AREA KM2 (*)	NÜFUS YOĞUNLUĞU DENSITY
TOPLAM - TOTAL	966490	642938	323552	7642	126
00 MERKEZ İLÇE PROVINCE CENTER ...	559111	478635	80476		
01 ARABAN	34076	11176	22900		
02 İSLAHİYE	96504	29031	67473		
03 KİLİS	101818	59876	41942		
04 NİZİP	112644	50067	62577		
05 ÖZÜZELİ	41477	9547	31930		
06 YAVUZELİ	20860	4606	16254		

* YÜZÖLÇÜMÜNE GÜLLER DAHİL DEĞİLDİR.

*LAKES ARE EXCLUDED

İl : 27 GAZİANTEP
PROVINCE OF

2 - NÜFUS GRUPLARINA GÖRE KÖY SAYISI VE NÜFUS TOPLAMLARI
NUMBER OF VILLAGES AND TOTAL INHABITANTS BY POPULATION GROUPS

NÜFUS GRUPLARI POPULATION GROUPS	KÖY SAYISI NUMBER OF VILLAGES	NÜFUS TOPLAMI TOTAL POPULATION
GENEL TOPLAM GENERAL TOTAL	598	323552
TOPLAM - TOTAL - 2000	583	273345
- 50	12	371
51 - 100	37	2973
101 - 150	34	4227
151 - 200	60	10544
201 - 250	54	12146
251 - 300	47	12823
301 - 400	76	26460
401 - 500	63	28205
501 - 750	95	57857
751 - 1000	54	46369
1001 - 1250	21	23795
1251 - 1500	10	13511
1501 - 1750	16	26522
1751 - 2000	4	7542
TOPLAM - TOTAL 2001 - 5000	14	38799
2001 - 2250	4	8558
2251 - 2500	2	4811
2501 - 2750	2	5117
2751 - 3000	1	2903
3001 - 3250	2	6334
3251 - 4000	2	6924
4001 - 5000	1	4152
5001 +	2	11408

ŞEHİR : İL VE İLÇE MERKEZLERİNİN BE-
LEDİYE SINIRLARI İÇİNDE KALAN
ALAN.

CITY : AREA WITHIN THE MUNICIPAL
BOUNDARIES OF PROVINCE
AND DISTRICT CENTERS.

KÖY : İL VE İLÇE MERKEZLERİNİN BE-
LEDİYE SINIRLARI DIŞINDA KALAN
BUCAK VE KÖY MUHTARLIKLARI.

VILLAGE : SUB-DISTRICT AND MUH-
TARLIKS OUTSIDE THE MUNI-
CIPAL BOUNDARIES OF PRO-
VINCE AND DISTRICT CEN-
TERS.

3 - İLÇE, BUCAK VE KÖY MUHTARLIKLARI İTİBARIYLA NÜFUS SAYISI

POPULATION BY DISTRICT / SUB-DISTRICT AND VILLAGES

İDARİ BİRİMLER		NÜFUS	İDARİ BİRİMLER		NÜFUS
ADMINISTRATIVE UNITS		POPULATION TOPLAM-TOTAL	ADMINISTRATIVE UNITS		POPULATION TOPLAM-TOTAL
00	MERKEZ		072	SARIBAŞAK	568
	İLÇESİ		073	SARILAR	629
	ŞEHİR	478635	074	SARISALKIM	1651
0	MERKEZ		075	SARIT	946
001	ACARоба	355	076	SEĞMENLİ	159
002	AŞAĞLI	164	077	SINANKÖY	837
003	AKBULUT	87	078	SOFALACA	403
004	AKÇABURÇ	437	079	SUBOĞAZI	687
005	AKÇAGÖZE	636	080	SÜLÜKLÜ	262
006	AKTOPRAK	2404	081	TAŞLICA	826
007	ALMALI	466	082	TEKİRSİN	508
008	ARIL (B)	2244	083	TOKDEMİR	685
009	ATABEK	699	084	TÖRELİ	171
010	ATALAR	1286	085	TUĞLU	359
011	BAGBAŞI	1110	086	UĞRUCA	562
012	BAGLARBAŞI	789	087	UÇGÖZE	423
013	BATTAL	966	088	ÜLKERLİ	212
014	BAYATLI	533	089	YAĞDOVEN	301
015	BAYRAMLI	613	090	YALANGOZ	520
016	BEDİRKÖY	581	091	YAMAÇOBA	960
017	BEYRELİ	800	092	YAMAÇTEPE	101
018	BİLEK	1241	093	YAYIKTAŞ	190
019	BOSTANCIK	381	094	YENİŞARKAYA	555
020	BOZCA	284	095	YEŞİLCE	436
021	BOZOBASI	270	096	YEŞİLKENT	1100
022	BÜYÜKŞAHİNBEY (B)	3321	097	YİSİNLİ	784
023	CERİTYENİYAPAN	617	098	YİĞMATEPE	633
024	ÇAPALI	243	099	YOĞUNTAŞ	64
025	ÇAYKUYU	304	100	YUKARIBEYLERBEYİ	1439
026	DEREDÜZÜ	468	101	ZEYTLİNLİ	659
027	DİMİŞKİLİ	308		TOPLAM-TOTAL	63834
028	DURNALIK	335			
029	DÜLÜK	1044	1	BURÇ	
030	DÜNDARLI	219	000	BURÇ (SM) (B)	2181
031	EKİNLİ	359	001	AKBAYIR	415
032	ERİKLİ	510	002	AKPINAR	179
033	ESKİŞARKAYA	435	003	BEKİŞLİ	321
034	GENEYİK	581	004	BELENKÖY	442
035	GERCİĞİN	309	005	BEŞKUYU	286
036	GÖKSÜNCÜK	986	006	BUDAK	179
037	GÜNBULUR	609	007	BURÇKARAKUYU	180
038	GÜNGÜRGE	598	008	CEBELER	295
039	IŞIKLI	1716	009	CEVİZLİ	1568
040	İBRAHİMLİ	409	010	ÇAKALKÖY	360
041	İNÇESU	513	011	ÇEVRELİ	144
042	KABASAKIZ	452	012	ÇİMENLİ	595
043	KAPÇAĞIZ	720	013	ÇÖREKLİ	82
044	KARACABURÇ	793	014	ÇUBUKDİKEN	334
045	KARACAÖREN	162	015	DOĞANCA	418
046	KARAÇOMAK	252	016	DOKUR	237
047	KARADEDE	381	017	DURANTAŞ	449
048	KARAHÜYÜK	729	018	GÜLLÜCE	208
049	KARAKESEK	630	019	GÜLPINAR	567
050	KARASAKAL	238	020	HACIARSLAN	44
051	KARAYUSUFLU	387	021	HACIKÖY	138
052	KARPUZKAYA	336	022	KALEBOYNU	281
053	KAZIKLI	550	023	KAVŞAK	285
054	KERER	193	024	KAYAKENT	41
055	KIZIKHAMURKESEN	394	025	KUŞÇU	137
056	KİLLİK	295	026	KURUM	399
057	KİRLİALICI	353	027	MORCALI	160
058	KOÇLU	682	028	MUHACİROSMAN	480
059	KOZLUYAZI	277	029	NARLICA	178
060	KÖKSALAN	806	030	OZANLI	182
061	KUMRUHAMURKESEN	162	031	SARIKAYA	1178
062	KURTULUŞ	1204	032	SERİNCE	695
063	KÜÇÜKKIZILHİSAR	1025	033	SIRASÖĞÜT	792
064	KÜLECİK	39	034	ŞAHİNBEY	617
065	KÜLLÜ	786	035	TİYEKLİ	236
066	MEDEĞÖZ	189	036	UFACIK	177
067	ÖĞÜMSÖĞÜT	686	037	UĞURTEPE	148
068	ÖVÜNDÜK	321	038	YAYCI	307
069	PANCARLI	106	039	YAYLAÇIK	239
070	SAMKÖY	1890	040	YAZIBAĞI	170
071	SAMMEZREASI	936	041	YEŞİLKÖY	140

3 - İLÇE, BUCAK VE KÖY MUHTARLIKLARI İTİBARIYLA NÜFUS SAYISI

POPULATION BY DISTRICT / SUB-DISTRICT AND VILLAGES

İDARİ BİRİMLER		NÜFUS	İDARİ BİRİMLER		NÜFUS
ADMINISTRATIVE UNITS		POPULATION	ADMINISTRATIVE UNITS		POPULATION
		TOPLAM-TOTAL			TOPLAM-TOTAL
042	ZÜLFİKAR	178	010	ÇINARLI	542
	TOPLAM-TOTAL	16642	011	ÇOLAKLAR	162
			012	ÇUBUK	256
	BUCAK VE KÖYLER TOPLAMI	80476	013	DEĞİRMENCİK	374
00	MERKEZ İLÇESİ TOPLAMI	559111	014	DOLAN	2407
01	ARABAN İLÇESİ		015	GÜLLÜHUYUK	613
	ŞEHİR	11176	016	HANAĞZI	194
0	MERKEZ BUCAĞI		017	HASANLÖK	997
001	AKBUDAK	1463	018	İDİLLİ	1245
002	AŞAĞIKARAVAIZ	536	019	KABAKLAR	455
003	AŞAĞIYUFKALI	169	020	KALAYCIK	421
004	BAŞPINAR	552	021	KARACAÖREN	417
005	BEYDİLİ	1291	022	KARAKAYA	412
006	BİRLİK	93	023	KARAPINAR	766
007	ÇİFTEKOZ	371	024	KAYABAŞI	1258
008	DAĞDAĞANCIK	852	025	KAZIKLI	540
009	DOĞAN	107	026	KERKÜT	1572
010	ELİFKÖY	2060	027	KIRIKÇALI	380
011	EMİRHAYDAR	602	028	KÜKLÜ	713
012	ERENBAĞI	229	029	ORTAKLI	608
013	ESENTEPE	385	030	SULUMAĞARA	1883
014	ESKİALTINTAŞ	306	031	TANDIR	895
015	FAKİLİ	893	032	TELLİ	216
016	FİSTİKLİDAĞ	625	033	YAĞIZLAR	824
017	GELİNBÜĞDAY	278	034	YELLİBURUN	231
018	GÖKÇEPAYAM	1164	035	YENİCELİ	765
019	GÖZEY	391	036	YESEMİK	588
020	GÜLLÜCE	316	037	YOLBAŞI	801
021	GÜMÜŞPINAR	185		TOPLAM-TOTAL	28637
022	HASANOĞLU	549	1	FEVZİPAŞA BUCAĞI	
023	HİSARKÖY	927	000	FEVZİPAŞA (BM) (B)	5736
024	KARABABA	201	001	BAYRAKTEPE	639
025	KARACAÖREN	256	002	GÖKÇEDERE	706
026	KÜKLÜCE	1416	003	GÜZLÜHUYUK	1215
027	KÖRHACIOBASI	364	004	İNCEGEDİK	366
028	MURATLI	494	005	KARABURÇLU	217
029	NURETTİNKÖY	348	006	KATRANCI	337
030	SARIKAYA	764	007	KOZDERE	1663
031	SARITEPE	373	008	KÖMÜRLER	509
032	TARLABASI	119	009	KUŞCUMUSTAFA	136
033	TAŞDEĞİRMEN	508	010	NURDAĞI (B)	5672
034	YAYLACIK	1034	011	OLUCAK	902
035	YOLVEREN	656	012	ÖRTÜLÜ	629
036	YUKARIKARAVAIZ	1593	013	TOPLAMALAR	875
037	YUKARIYUFKALI	183	014	TÜRKBAHÇE	659
038	ZİYARET	247	015	ZİNCİRLİ	322
	TOPLAM-TOTAL	22900		TOPLAM-TOTAL	20583
	BUCAK VE KÖYLER TOPLAMI	22900	2	SAKÇAĞÖZE BUCAĞI	
01	ARABAN İLÇESİ TOPLAMI	34076	000	SAKÇAĞÖZE (BM) (B)	4152
02	İSLAHİYE İLÇESİ		001	BALIKALAN	328
	ŞEHİR	29031	002	BELPINAR	417
0	MERKEZ BUCAĞI		003	ÇAKMAK	643
001	AĞALAROBASI	274	004	DURMUŞLAR	269
002	AKINYOLU	1685	005	EMİRLER	417
003	ALACA	934	006	GEDİKLİ	736
004	ARPALI	313	007	HAMİDİYE	930
005	AŞAĞIBİLENLER	519	008	HİSARKÖY	1811
006	AYDINOĞLU	2603	009	İÇERİSU	505
007	BİLENLER	631	010	İKİZKUYU	362
008	BURUNSUZLAR	821	011	İNCİRLİ	795
009	ÇERÇİLİ	322	012	KARTALKÖY	1738
			013	KIRIŞKAL	940
			014	KUZOLUK (*)	0
			015	NOGAYLAR	842
			016	ŞATIRHUYUK	2903
			017	TERKEN	465
				TOPLAM-TOTAL	18253

(*) KÖY TÜZEL KİŞİLİĞİ DEVAM ETMEKTE OLUP, NÜFUS BULUNMAMAKTADIR - IT IS STILL A LEGAL PERSON WITH NO POPULATION

3 - İLÇE, BUCAK VE KÖY MUHTARLIKLARI İTİBARIYLA NÜFUS SAYISI

POPULATION BY DISTRICT / SUB-DISTRICT AND VILLAGES

İDARİ BİRİMLER		NÜFUS	İDARİ BİRİMLER		NÜFUS
ADMINISTRATIVE UNITS		POPULATION TOPLAM-TOTAL	ADMINISTRATIVE UNITS		POPULATION TOPLAM-TOTAL
BUCAK VE KÖYLER TOPLAMI		67473	028	HÜSEYİNOĞLU	585
02	İSLAHİYE İLÇESİ TOPLAMI	96504	029	KARACAVUŞ	400
03	KİLİS İLÇESİ		030	KARADUT	421
	ŞEHİR	59876	031	KARBAYAZ	166
0	MERKEZ BUCAĞI		032	KAYAPINAR	173
001	ACAR	678	033	KAYNAKLI	95
002	AKÇABAĞLAR	118	034	KIZILKENT	662
003	AKINCI	484	035	KOCABEYLİ	466
004	ARPAKESMEZ	395	036	KOÇCAĞIZ	272
005	BAŞMAĞARA	100	037	KOLPINAR	132
006	BEŞENLİ	184	038	KOZLUBAĞ	237
007	BEŞİKKAYA	435	039	KÖRAHMETHUYUĞU	478
008	BOZCAYAZI	195	040	KURTARAN	458
009	CERİTLER	300	041	KÜRTÜNÇÜ	276
010	ÇAKALLIPINAR	96	042	MADENYOLU	377
011	ÇÖRTEN	236	043	MAĞARACIK	292
012	ÇUKUROBA	250	044	SAATLİ	252
013	DEMİRİŞİK	184	045	SABANLI	453
014	DOĞANÇAY	294	046	SÜNGÜTEPE	725
015	DÖLEK	424	047	ŞENLİKÇE	590
016	DURUCA	869	048	TAHTALIKARADUT	1118
017	GÜKTAŞ	256	049	TOKAÇGEMRİĞİ	161
018	İNANLI	161	050	TOPALLAR	315
019	KAPDEĞİRMENİ	135	051	UÇPINAR	253
020	KARACAÖREN	393	052	YASTICA	233
021	KARAMELİK	315	053	YEDİĞÜZ	495
022	KUSKUNKIRAN	138	054	YEŞİLOBA	176
023	KUZUNİ	123	055	YUKARIBADEMLİ	205
024	KÜPLÜCE	290	056	YUVABAŞI	392
025	KÜRTÜNÇÜK	425	057	ZEYTİNBABAŞI	276
026	MISİRCİK	336		TOPLAM-TOTAL	22365
027	OYLUM	830	2	POLATELİ BUCAĞI	
028	ÖNCÜPINAR	1712	000	GÜLDÜZÜ (BM)	534
029	TAHTALI	234	001	BAĞARASI	922
030	TANBURALI	119	002	BELENÖZÜ	518
031	TOPDAĞI	238	003	DÜNBÜLLÜ	186
032	UZUNLU	486	004	EĞLEN	155
033	YAVUZLU	1743	005	KARAKIL	196
	TOPLAM-TOTAL	13176	006	KIZILGÖL	78
1	MUSABEYLİ BUCAĞI		007	MAĞARACIK	399
000	MUSABEYLİ (BM)	815	008	NARLICA	419
001	AÇAKENT	481	009	ÖMEROĞLU	151
002	AŞAĞIBADEMLİ	113	010	POLATBEY	705
003	AŞAĞIKALECİK	164	011	SÖĞÜTLÜ	443
004	BALIKLI	205	012	TAŞLITAN	103
005	BELENTEPE	208	013	ÜRÜNLÜ	351
006	BOZKAYA	448	014	YENİYAPAN	579
007	BULAMAÇLI	1647	015	YENİYURT	211
008	ÇALKAYA	264	016	YILANCA	451
009	ÇAYIRALTI	204		TOPLAM-TOTAL	6401
010	ÇERÇİLİ	774		BUCAK VE KÖYLER TOPLAMI	41942
011	ÇINARKÖY	485	03	KİLİS İLÇESİ TOPLAMI	101818
012	DELİÇAY	73	04	NİZİP İLÇESİ	
013	DELİÖSMAN	363		ŞEHİR	50067
014	DORUCAK	379	0	MERKEZ BUCAĞI	
015	FERİCEK	204	001	ADAKLI	1708
016	FIRLAKLI	176	002	AKÇAKENT	1699
017	GEÇİTBOYU	181	003	AKKUYU	192
018	GÖKMUSA	177	004	ALAHACI	1208
019	GÖZKAYA	569	005	ALTINDAĞ	600
020	GÖZLÜCE	196	006	AŞAĞIBAYINDIR	292
021	GÜNDEŞER	570	007	AŞAĞIÇARDAK	1074
022	GÜNEŞLİ	248	008	BAĞLICA	482
023	HACILAR	318	009	BAHÇELİ	431
024	HACİPOĞLU	107	010	BALLI	436
025	HASANCALI	1381	011	BOYLUCA	500
026	HAYDARLAR	263			
027	HİSARKÖY	218			

İLİ : 27 GAZİANTEP
PROVINCE OF

3 - İLÇE, BUCAK VE KÖY MUHTARLIKLARI İTİBARIYLA NÜFUS SAYISI

POPULATION BY DISTRICT / SUB-DISTRICT AND VILLAGES

İDARİ BİRİMLER		NÜFUS	İDARİ BİRİMLER		NÜFUS
ADMINISTRATIVE UNITS		POPULATION TOPLAM-TOTAL	ADMINISTRATIVE UNITS		POPULATION TOPLAM-TOTAL
012	BOZALIOĞLU	65	002	ALAÇALI	598
013	ÇAKMAKTEPE	256	003	ALAGÖZ	269
014	ÇANAKÇI	758	004	ARIKDERE	358
015	ÇATALCA	252	005	AYYILDIZ	178
016	DAYIDAĞ	599	006	BALABAN	134
017	DAZHUYUK	253	007	BESKILIC	26
018	DOĞRULAR	100	008	ÇİFTLİKKÖY	1155
019	DURAKLI	550	009	ECELER	262
020	DUTLU	546	010	EKİNCİ	35
021	DÜZBAYIR	241	011	ELİFOĞLU	821
022	ERENKÖY	952	012	ERENYOLU	176
023	ESKİKONAK	112	013	GURÇAY	275
024	GEVENCE	855	014	KARACURUN	283
025	GÜKÇELİ	960	015	KARANFİLKÖY	206
026	GÜDER	625	016	KELEKLİ	698
027	GÜLKAYA	219	017	KEPİRLER	74
028	GÜMÜŞGÜN	339	018	KIRAĞGÖLÜ	107
029	GÜNALTI	792	019	KIVIRCIK	268
030	GURBAŞAK	482	020	KURUYAZI	100
031	GÜZELKÖY	91	021	ÖNCÜLER	308
032	HANCAĞIZ	109	022	ÖRMEŞ	72
033	HAZIMOĞLU	58	023	SAVAŞ	38
034	İBRAHİMŞEHİR	387	024	SOYLU	312
035	İKİZCE	1082	025	SUBAĞI	177
036	İNTEPE	407	026	ŞENLİK	53
037	KALEKÖY	85	027	TEKETAŞI	280
038	KALEMEYDANI	191	028	TOSUNLU	252
039	KAMIŞLI	525	029	TÜRKYURDU	70
040	KARABURÇ	630	030	YARIMCA	66
041	KAVUNLU	573	031	YAŞARKÖY	389
042	KEKLİK	566	032	YAZIR	307
043	KESİRTAŞ	355	033	YEŞERTİ	716
044	KIRATLI	1071	034	YOLAĞZI	599
045	KIZILCAKENT	523	035	YURTBAĞI	230
046	KIZILIN	421	036	ZÖHRECİK	260
047	KOCATEPE	1601		TOPLAM-TOTAL	13660
048	KORUCAK	322		BUCAK VE KÖYLER TOPLAMI	62577
049	KÖSELER	814	04	NİZİP İLÇESİ TOPLAMI	112644
050	KUMLA	754	05	ÖZÜZELİ İLÇESİ	9547
051	KURUCAHUYUK	159		ŞEHİR	
052	MAĞARACIK	97	0	MERKEZ BUCAĞI	913
053	MAĞARADERESİ	381	001	ALTINYURT	203
054	MEHMETOBASI	911	002	BELÖREN	92
055	MERCANLI	26	003	BESDEĞİ	17
056	MİHRAP	188	004	BÜYDÜZ	967
057	NAHİRTEPE	85	005	ÇATALSU	462
058	DZYURT	343	006	ÇAYBAŞI	410
059	SALKIM (B)	2514	007	DİREKLİ	1028
060	SAMANDÖKEN	312	008	DOKUZYOL	97
061	SAMANLI	31	009	DURUKÖY	641
062	SARAY	350	010	DUTLUCA	406
063	SARIKOÇ	127	011	EKİNVEREN	852
064	SEKİLİ (B)	3231	012	GÜNDOĞAN	162
065	SÖĞÜTLÜ	244	013	İKİZKUYU	312
066	SUBOYU	1063	014	KAŞYOLU	270
067	TANIR	244	015	KAVUNLUK	262
068	TATLİCAK	2073	016	KAYALIPINAR	135
069	TOYDEMİR	302	017	KÜÇÜKKARACAÖREN	705
070	TULUKTAŞ	214	018	SAZGIN	204
071	TURLU	725	019	SERĞİLİ	134
072	TURNALI	51	020	TAŞYAZI	546
073	ULUYATIR (B)	3603	021	TINAZDERE	429
074	YAĞCILAR	67	022	UŞUROVA	712
075	YAĞMURALAN	670	023	YAKACIK	112
076	YARIMTEPE	239	024	YALNIZBAĞ	1293
077	YENİYAPAN	156	025	YAZILI	31
078	YENİYAZI	1397	026	YENİKÖY	1958
079	YOLÇATI	113	027	YEŞİLDERE (B)	13353
080	YUKARIBAYINDIR	478		TOPLAM-TOTAL	
081	YUKARIÇARDAK	380			
	TOPLAM-TOTAL	48917			
1	BARAK BUCAĞI				
000	KARGAMIŞ (BM) (B)	3103			
001	AKÇAKÖY	405			

İlî

: 27 GAZİANTEP

PROVINCE OF

3 - İLÇE, BUCAK VE KÖY MUHTARLIKLARI İTİBARIYLA NÜFUS SAYISI

POPULATION BY DISTRICT , SUB-DISTRICT AND VILLAGES

İDARİ BİRİMLER		NÜFUS	İDARİ BİRİMLER		NÜFUS	
ADMINISTRATIVE UNITS		POPULATION TOPLAM-TOTAL	ADMINISTRATIVE UNITS		POPULATION TOPLAM-TOTAL	
1	DOĞANPINAR	BUCAĞI	BUCAK VE KÖYLER TOPLAMI		31930	
000	DOĞANPINAR (BM)	1218	05	ÖĞUZELİ	İLÇESİ TOPLAMI	41477
001	AKÇAKOYUNLU	163	06	YAVUZELİ	İLÇESİ	
002	AKÇAMEZRA	280		ŞEHİR		4606
003	ARSLANLI	392	0	MERKEZ	BUCAĞI	
004	ASHMACIK	169	001	AŞAĞIKAYABAŞI		159
005	AŞAĞIGÜNEYSE	53	002	BAĞTEPE		497
006	AŞAĞIYENİYAPAN	428	003	BAKIRCA		720
007	AYDINKAYA	201	004	BALLIK		657
008	BÜYÜKKARACAÖREN	535	005	BEĞENDİK		349
009	ÇATALÇAM	296	006	BÜYÜKKARAKUYU		1287
010	ÇAVUSBAŞI	110	007	ÇİLTOPRAK		249
011	ÇAYBEYİ	424	008	DEĞİRMİTAŞ		536
012	DEMİRKONAK	208	009	GÖÇMEZ		839
013	DEVENÜYÜŞÜ	97	010	HACIMALLI		986
014	DİBECİK	430	011	HAVUZKÖY		248
015	DİKMETAŞ	68	012	KARABEY		518
016	ERMİŞ	182	013	KARAHÜSEYİNLİ		247
017	GEBEKÖY	324	014	KASABA		321
018	GÜVEÇLİ	96	015	KEŞREOBASI		255
019	HATUNLU	259	016	KUZUYATAĞI		1218
020	HOTOĞLU	358	017	K.KARAKUYU		499
021	İNCEYOL	234	018	NOHUTLANI		160
022	İNKİLAP	92	019	SARAYMAĞARA		851
023	KABACAAĞAÇ	171	020	SARIBUĞDAY		308
024	KARABURUN	82	021	SARILAR		1505
025	KARACAÖREN	122	022	SÜLEYMANOBASI		713
026	KARADİBEK	176	023	ŞENLİKÇE		414
027	KAYACIK	238	024	TOKAÇLI		498
028	KEÇİLİ	137	025	TOSBAĞLI		231
029	KERSENTAŞ	291	026	UÇGÖL		540
030	KILAVUZ	323	027	YARINCA		300
031	KOVANLI	220	028	YENİKÖY		203
032	KURUÇAY	91	029	YÜRELİ		754
033	SEVİNDİ	471	030	YUKARIYENİKÖY		192
034	SÜTLÜCE	43		TOPLAM-TOTAL		16254
035	TAŞCANAK	51		BUCAK VE KÖYLER TOPLAMI		16254
036	TAŞLI	120	06	YAVUZELİ	İLÇESİ TOPLAMI	20860
037	TÜZEL	192		GAZİANTEP	İLİ TOPLAMI	966490
038	ULAŞLI	217				
039	ÜÇDAMLAR	172				
040	ÜÇKÜBBE	83				
041	YUKARIGÜNEYSE	494				
	TOPLAM-TOTAL	10311				
2	ELBEYLİ	BUCAĞI				
000	ELBEYLİ (BM)	1721				
001	AKÇAAĞIL	530				
002	ALAHAN	850				
003	AŞAĞIBEYLERBEYİ	495				
004	ÇANGALLI	203				
005	ÇİLDİROBA	656				
006	ERİKLİYAYLA	423				
007	GEÇERLİ	329				
008	GÜNECE	147				
009	GÜVENDİK	187				
010	HAVUZLUÇAM	235				
011	KALBURSAIT	233				
012	KARACURUN	313				
013	KARAÇAĞIL	213				
014	MERCANLI	74				
015	SAĞLİCAK	95				
016	SELMİNCİK	391				
017	TAŞLIBAKAR	194				
018	TURANLI	144				
019	YAĞIZKÖY	615				
020	YENİDEĞİRMEN	218				
	TOPLAM-TOTAL	8266				

28 - GİRESUN

İLİ : 28 GİRESUN
PROVINCE OF

1 - İLÇELERE GÖRE ŞEHİR VE KÖY NÜFUSLARI İLE İLİN YÜZÖLÇÜMÜ VE NÜFUS YOĞUNLUĞU
CITY AND VILLAGE POPULATION BY DISTRICTS AREA AND DENSITY BY PROVINCES

İLÇELER DISTRICTS	TOPLAM TOTAL	ŞEHİRLER NÜFUSU CITY POPULATION	KÖYLER NÜFUSU VILLAGE POPULATION	YÜZÖLÇÜMÜ AREA KM2 (*)	NÜFUS YOĞUNLUĞU DENSITY
TOPLAM - TOTAL	502151	160995	341156	6934	72
00 MERKEZ İLÇE PROVINCE CENTER ...	94746	55887	38859		
01 ALUCRA	37089	10470	26619		
02 BULANCAK	76083	19885	56198		
03 DERELİ	37248	4858	32390		
04 ESPIYE	55902	12561	43341		
05 EYNESİL	17811	6629	11182		
06 GÖRELE	51901	12208	39693		
07 KEŞAP	29889	7381	22508		
08 Ş.KARAHİSAR	39815	18760	21055		
09 TİREBOLU	61667	12356	49311		

* YÜZÖLÇÜMÜNE GÖLLER DAHİL DEĞİLDİR.

*LAKES ARE EXCLUDED

İLİ : 28 GİRESUN
PROVINCE OF

2 - NÜFUS GRUPLARINA GÖRE KÖY SAYISI VE NÜFUS TOPLAMLARI
NUMBER OF VILLAGES AND TOTAL INHABITANTS BY POPULATION GROUPS

NÜFUS GRUPLARI POPULATION GROUPS	KÖY SAYISI NUMBER OF VILLAGES	NÜFUS TOPLAMI TOTAL POPULATION	
GENEL TOPLAM GENERAL TOTAL	509	341156	
TOPLAM - TOTAL	- 2000	496	299731
- 50	1	13	
51 - 100	15	1182	
101 - 150	13	1633	
151 - 200	33	5879	
201 - 250	22	4960	
251 - 300	28	7652	
301 - 400	62	21492	
401 - 500	58	25965	
501 - 750	122	76538	
751 - 1000	71	62114	
1001 - 1250	34	36592	
1251 - 1500	23	31818	
1501 - 1750	7	11132	
1751 - 2000	7	12761	
TOPLAM - TOTAL	2001 - 5000	12	35927
2001 - 2250	2	4115	
2251 - 2500	1	2277	
2501 - 2750	0	0	
2751 - 3000	1	2763	
3001 - 3250	5	15665	
3251 - 4000	2	6778	
4001 - 5000	1	4329	
5001 +	1	5498	

ŞEHİR : İL VE İLÇE MERKEZLERİNİN BE-
LEDİYE SINIRLARI İÇİNDE KALAN
ALAN.

CITY : AREA WITHIN THE MUNICIPAL
BOUNDARIES OF PROVINCE
AND DISTRICT CENTERS.

KÖY : İL VE İLÇE MERKEZLERİNİN BE-
LEDİYE SINIRLARI DIŞINDA KALAN
BUCAK VE KÖY MUHTARLIKLARI.

VILLAGE : SUB-DISTRICT AND MUH-
TARLIKS OUTSIDE THE MUNI-
CIPAL BOUNDARIES OF PRO-
VINCE AND DISTRICT CEN-
TERS.

İLİ

: 28 GİRESUN

PROVINCE OF

3 - İLÇE, BUCAK VE KÖY MUHTARLIKLARI İTİBARIYLA NÜFUS SAYISI

POPULATION BY DISTRICT / SUB-DISTRICT AND VILLAGES

İDARİ BİRİMLER		NÜFUS	İDARİ BİRİMLER		NÜFUS
ADMINISTRATIVE UNITS		POPULATION TOPLAM-TOTAL	ADMINISTRATIVE UNITS		POPULATION TOPLAM-TOTAL
00	MERKEZ	İLÇESİ	004	ARDIÇ	76
	ŞEHİR	55887	005	ARMUTLU	216
0	MERKEZ	BUCAĞI	006	AYDINYAYLA	114
001	AKÇALI	841	007	BABAPINAR	211
002	AKINCI	309	008	BEREKETLİ	91
003	AKKÖY	658	009	BEYLERCE	75
004	ALINCA	865	010	BOYLUCU	739
005	BARÇA	2092	011	ÇAKMAK	611
006	BARÇAÇAKIRLI	447	012	ÇAKRAK	437
007	BOZTEKKE	1553	013	ÇALGAN	567
008	BURHANIYE	445	014	ÇAMLIYAYLA	342
009	CAMİLİ	849	015	DEMİRÖZÜ	755
010	ÇANDIR	563	016	DEREÇİFTLİK	98
011	ÇANDIRÇALIŞ	377	017	DOLUDERE	397
012	ÇAYKARA	951	018	ELMACIK	155
013	ÇİÇEKLİ	313	019	GÖKÇEBEL	229
014	ÇİMSİR	348	020	GÜLÜCE	190
015	ÇUKURKÖY	426	021	GÜNÜGÜZEL	255
016	DARIKÖY	1024	022	GÜRBULAK	390
017	DEMİRCİ	528	023	HACILI	125
018	ERGENCE	319	024	İDEÇİK	228
019	ERİKLİMANI	1868	025	İNGÖLÜ	583
020	GEDİKLİ	1160	026	KABAKTEPE	68
021	GÜNEY	419	027	KALEDİBİ	186
022	GÜRKÖY	413	028	KAMIŞLI	231
023	GÜVEÇ	750	029	KARABÖRK	901
024	HAMİDİYE	326	030	KAVAKLIDERE	172
025	HİSARGERİŞ	501	031	KEMALLI	240
026	HOMURLU	716	032	KOMAN	234
027	İNCEGERİŞ	343	033	KONAKLI	69
028	İNİŞDİBİ	797	034	KÖKLÜCE	680
029	KARAALI	313	035	PIRİLİ	82
030	KEMALİYE	1062	036	SUBAŞI	139
031	KONACIK	1009	037	SUYURDU	149
032	LAPA	1010	038	TEPEKÖY	301
033	MELİKLİ	767	039	TOHUMLUK	201
034	MESUDİYE	929	040	YEŞİLYURT	999
035	OKÇU	949	041	YÜKSELEN	256
036	ORHANIYE	631		TOPLAM-TOTAL	13268
037	ORTAKÖY	187	1	ÇAMOLUK	BUCAĞI
038	OSMANIYE	1041	000	ÇAMOLUK (BM)	1751
039	PINARÇUKURU	666	001	AKYAPI	306
040	SARVAN	750	002	BAYIRLI	217
041	SAYCA	1320	003	ÇAKILLIKAYA	477
042	SEYİTKÖY	386	004	DALDİBİ	52
043	SIVACI	428	005	DULUNDAŞ	427
044	SULTANIYE	523	006	EĞNİR	197
045	TEKKE	980	007	FINDIKLI	145
046	UZGUR	692	008	GÜRÇALI	262
047	UZKARA	277	009	HACIAHMETOĞLU	494
048	ÜLPER	1256	010	HACİÖREN	93
049	YAĞMURCA	1189	011	KALEDERE	405
050	YAYKINLIK	322	012	KARADIKMEN	1009
051	YAZLIK	299	013	KAYACIK	13
052	YENİCEHİSAR	898	014	KAYNAR	336
053	YUKARIALINLI	774	015	KILIÇTUTAN	257
	TOPLAM-TOTAL	38859	016	KOÇAK	125
	BUCAK VE KÖYLER TOPLAMI	38859	017	KÖROĞLU	510
00	MERKEZ İLÇESİ TOPLAMI	94746	018	KURUKÖL	442
01	ALUCRA	İLÇESİ	019	KUTLUCA	548
	ŞEHİR	10470	020	OKÇADREN	237
0	MERKEZ	BUCAĞI	021	OZANKÖY	82
001	AKÇİÇEK	175	022	PELİTLİ	274
002	AKTEPE	862	023	PINARLI	685
003	ARDA	439	024	SARPKAYA	359
			025	TAŞÇILAR	156
			026	TAŞDEMİR	476
			027	UŞLUCA	774
			028	YENİCE	1503
			029	YENİKÖY	399
			030	YUSUFELİ	191
			031	YUVACIK	149
				TOPLAM-TOTAL	13351

İLİ : 28 GİRESUN
PROVINCE OF

3 - İLÇE, BUCAK VE KÖY MUHTARLIKLARI İTİBARIYLA NÜFUS SAYISI

POPULATION BY DISTRICT / SUB-DISTRICT AND VILLAGES

İDARİ BİRİMLER		NÜFUS	İDARİ BİRİMLER		NÜFUS
ADMINISTRATIVE UNITS		POPULATION TOPLAM-TOTAL	ADMINISTRATIVE UNITS		POPULATION TOPLAM-TOTAL
BUCAK VE KÖYLER TOPLAMI		26619	010	GÜNEYKÖY	1102
01	ALUCRA İLÇESİ TOPLAMI	37089	011	HASANŞEYH	332
02	BULANCAK İLÇESİ		012	KILIÇLI	726
	ŞEHİR	19885	013	MADENKÖY	751
0	MERKEZ BUCAĞI		014	NARLIK	355
001	AHMETLİ	595	015	PIRAZİZ	1346
002	ARIFLİ	711	016	ŞEREFLİ	1499
003	BOSTANLI	865	017	TEPEKÖY	1024
004	BURUNUCU	812		TOPLAM-TOTAL	18461
005	BÜYÜKADA	703			
006	DAMUDERE	1058	010	BUCAK VE KÖYLER TOPLAMI	56198
007	ERDOĞAN	1197	02	BULANCAK İLÇESİ TOPLAMI	76083
008	ERİKLİK	449	03	DERELİ İLÇESİ	
009	EZELTERE	380		ŞEHİR	4858
010	HACET	292	0	MERKEZ BUCAĞI	
011	HİSARKAYA	1449	001	AKKAYA	1576
012	İCİLLİ	1293	002	ALANCIK	1815
013	İNECE	1142	003	AMBARALAN	370
014	KARACARESUL	550	004	BAHÇELİ	1493
015	KAYHAN	460	005	ÇALÇA	1825
016	KUŞLUHAN	495	006	ÇALKÖY	846
017	KUZKÖY	963	007	ÇAMLI	914
018	KÜÇÜKADA	1485	008	EĞRİANBAR	1409
019	KÜÇÜKDERE	328	009	GÜDÜL	967
020	KÜÇÜKLÜ	656	010	HEYDERE	801
021	PAZARSUYU	2763	011	HİSARKÖY	429
022	SÜME	509	012	IKLIKCI	570
023	ŞEYHMUSA	1329	013	İÇMESU	182
024	TALİPLİ	1496	014	KOKNARLI	712
025	TEPECİK	453	015	KURTULMUŞ	1699
026	YALIKÖY	658	016	KÜÇÜKAHMET	644
027	YASLIBAHÇE	740	017	KÜMBET	415
028	YEŞİLKÖY	120	018	MEŞELİYATAK	604
029	YUNUSLU	362	019	TAŞLICA	715
	TOPLAM-TOTAL	24313	020	TEPEKÖKNARLI	1010
1	KOVANLIK BUCAĞI		021	UZUNDERE	662
000	KOVANLIK (BM)	1510	022	YEŞİLKAYA	1134
001	AHIRLI	1081	023	YEŞİLTEPE	349
002	ALİBEY	306	024	YILDIZ	844
003	AYDINLAR	1869	025	YÜCE	1428
004	BAHÇELİ	941		TOPLAM-TOTAL	23313
005	BAYINDIR	836	1	YAVUZKEMAL BUCAĞI	
006	CİNDİ	625	000	YAVUZKEMAL (BM)	1879
007	DEMİRCİLİ	732	001	AKSUK	517
008	DERECİKALANI	669	002	GÜZYURDU	921
009	DÜNGERİ	442	003	HAPAN	649
010	ELMALI	990	004	KIZILTAŞ	1754
011	KARAAĞAÇ	639	005	KONUKLU	681
012	KAYABAŞI	226	006	PINARLAR	869
013	SOFULU	1027	007	SARIYAKUP	574
014	TANDIR	757	008	TAMDERE	698
015	TEPEÖREN	602	009	YUVA	535
016	TOKMADEN	172		TOPLAM-TOTAL	9077
	TOPLAM-TOTAL	13424			
2	PIRAZİZ BUCAĞI			BUCAK VE KÖYLER TOPLAMI	32390
000	PIRAZİZ (BM) (B)	5498	03	DERELİ İLÇESİ TOPLAMI	37248
001	AKÇAY	537	04	ESPIYE İLÇESİ	
002	ALİDEDE	393		ŞEHİR	12561
003	ARMUTÇUKURU	682	0	MERKEZ BUCAĞI	
004	BALÇIKLI	427	001	ARALICAK	490
005	BOZAT	1547			
006	BÜLBÜLLÜ	366			
007	ÇAĞLANDERE	395			
008	ÇAYIRKÖY	590			
009	GÖKÇEALİ	891			

İLİ : 28 GİRESUN
PROVINCE OF

3 - İLÇE, BUCAK VE KÜY MUHTARLIKLARI İTİBARIYLA NUFUS SAYISI
POPULATION BY DISTRICT, SUB-DISTRICT AND VILLAGES

İDARI BİRİMLER	NÜFUS	İDARI BİRİMLER	NÜFUS
ADMINISTRATIVE UNITS	POPULATION TOPLAM-TOTAL	ADMINISTRATIVE UNITS	POPULATION TOPLAM-TOTAL
002 ARIDURAK	731	011 ÜREN (B)	3226
003 ARPACIK	985	012 YARIMCA	512
004 ÇALKAYA	723	TOPLAM-TOTAL	11182
005 CEPNİKÜY	962		
006 DİKENCE	649		
007 DİKMEN	864	BUCAK VE KÜYLER TOPLAMI	11182
008 GEBELLİ	531		
009 GÜLBURNU	346	05 EYNESİL İLÇESİ TOPLAMI	17811
010 HACIKÖY	809		
011 HACİMAHMUTLU	1012		
012 KEÇİKÜY	1307	06 GÖRELE İLÇESİ	
013 KOZKÖY	1298		
014 KURUGERİŞ	786	ŞEHİR	12208
015 SEYDİKÜY	526		
016 ŞAHINYUVA	717		
017 TAFLANCIK	979	0 MERKEZ BUCAĞI	
018 YEŞİLKÖY	714	001 ARALIKOZ	355
TOPLAM-TOTAL	14429	002 ARDIÇ	434
		003 ATAKÖY	168
		004 AYDINLAR	597
		005 BAYAZIT	969
		006 BEŞİRLİ	445
		007 BOĞALI	296
		008 BOZCAALI	498
		009 BURUNCU	441
		010 ÇALIŞ	472
		011 ÇATAK	156
		012 ÇATAKKIRI	869
		013 ÇAVUŞLU (B)	3084
		014 ÇİFTLİKKÖY	308
		015 DAYILI	512
		016 DEREBOYU	153
		017 DEREKUŞÇULU	1087
		018 DİKMEN	190
		019 ESENLİ	1124
		020 ESERLİ	352
		021 GÜNEY	413
		022 HAMZALI	999
		023 HAYDARLI	267
		024 İNANCA	1094
		025 İSMAİLBEYLİ	425
		026 KALEDİBİ	353
		027 KARABURUN	193
		028 KARADERE	519
		029 KARAKES	976
		030 KARLIBEL	874
		031 KIRIKLI	692
		032 KOYUNHAMZA	320
		033 KOPRUBAŞI	296
		034 KUŞÇULU	270
		035 MAKSUTLU	471
		036 MENTEŞE	255
		037 ORTAKÖY	296
		038 ÖNERLİ	654
		039 SAĞLIK	371
		040 SEFERLİ	315
		041 SOFULU	310
		042 ŞAHINYUVA	473
		043 ŞALAKLI	631
		044 ŞENLİK	404
		045 TEKÖZ	240
		046 TEPEKÖY	594
		047 TERZİALİ	353
		048 TÜRKELLİ	261
		049 YEĞENLİ	252
		TOPLAM-TOTAL	26081
1 YAĞLIDERE BUCAĞI			
000 YAĞLIDERE (BM) (B)	3133		
001 AHALLI	465		
002 AKDARI	901		
003 AKKAYA	866		
004 AKKÖY	1076		
005 ALACA	724		
006 AVLUCA	1286		
007 ÇAĞLAYAN	589		
008 DEMİRCİLİ	491		
009 DEREKÖY	322		
010 ELMABELENI	759		
011 ERİCEK	1387		
012 GÜNECE	510		
013 HİSARCIK	1067		
014 KANLICA	568		
015 KAŞDİBİ	737		
016 KIZILELMA	709		
017 KOÇLU	982		
018 KURUCALI	897		
019 ORUÇBEY	552		
020 ÖMERLİ	753		
021 SINIRKÖY	3384		
022 SİNANLI	346		
023 TEKKEKÖY	481		
024 TEPEKÖY	1012		
025 TUĞLACIK	920		
026 UÇTEPE	1286		
027 ÜMÜTBÜKÜ	587		
028 YAZLIK	823		
029 YENİKÖY	1110		
030 YENİYAZLIK	189		
TOPLAM-TOTAL	28912		
BUCAK VE KÜYLER TOPLAMI	43341		
04 ESİYE İLÇESİ TOPLAMI	55902		
05 EYNESİL İLÇESİ			
ŞEHİR	6629		
0 MERKEZ BUCAĞI			
001 ARALIK	664		
002 BALCILI	614		
003 BELEN	747		
004 ÇORAPÇILAR	541		
005 DEREKÖY	631		
006 İŞAKLI	1475		
007 KEKİKTEPE	933		
008 KEMALİYE	587		
009 KEMERLİ	973		
010 KÖSEMEN	279		
		1 ÇANAKÇI BUCAĞI	
		000 ÇANAKÇI (BM) (B)	4329
		001 AKKÖY	1020
		002 BAKIMLI	583
		003 DEREGÖZÜ	2023
		004 GÜLPINAR	530
		005 KARABÖRK	1386
		006 KIZILCAİNEK	411

3 - İLÇE, BUCAK VE KÖY MUHTARLIKLARI İTİBARIYLA NÜFUS SAYISI

POPULATION BY DISTRICT / SUB-DISTRICT AND VILLAGES

İDARİ BİRİMLER		NÜFUS	İDARİ BİRİMLER		NÜFUS
ADMINISTRATIVE UNITS		POPULATION TOPLAM-TOTAL	ADMINISTRATIVE UNITS		POPULATION TOPLAM-TOTAL
007	KUŞKÖY	748	08	Ş.KARAHİSAR İLÇESİ	
008	SÖBÜKPINAR	745		ŞEHİR	18760
009	TAŞDIKİMEN	724			
010	TAŞLIK	583			
011	YEŞİLKÖY	530			
	TOPLAM-TOTAL	13612	0	MERKEZ BUCAĞI	
	BUCAK VE KÖYLER TOPLAMI	39693	001	AMIRCIK	688
06	GÖRELE İLÇESİ TOPLAMI	51901	002	AKBUDAK	204
			003	AKPINAR	805
07	KEŞAP İLÇESİ		004	ALİŞAR	455
	ŞEHİR	7381	005	ALTINCEVRE	685
			006	ARSLANŞAH	496
0	MERKEZ BUCAĞI		007	BALTAŞI	303
001	ALATAŞ	261	008	BAYHASAN	247
002	ALTINPINAR	200	009	BAYRAMKÖYÜ	603
003	AYDINLAR	435	010	BUZKEÇİ	185
004	BALIKLISU	199	011	ÇAĞIYAN	550
005	BAYRAMBEY	250	012	ÇAKIRKÖY	967
006	BAYRAMŞAH	725	013	DEREKÖY	407
007	ÇAKIRLI	824	014	DİLER	872
008	DEMİRCİ	318	015	DOĞANYUVA	157
009	DOKUZTEPE	870	016	DÖNENÇAY	83
010	DÜZKÖY	672	017	DUMAN	576
011	GÖNÜLLÜ	449	018	EKECEK	299
012	GÜNEYKÖY	1212	019	ERENTEPE	201
013	GÜRPINAR	101	020	EVCİLİ	335
014	HARMANDALI	245	021	GÜKÇETAŞ	199
015	HİSARUŞTU	628	022	GÜNEYGÖREN	262
016	KARADERE	731	023	GÜRPINAR	413
017	KARAIŞHAK	257	024	GÜVERCİNLİK	605
018	KARAKOÇ	509	025	HACİÖMER	535
019	KAŞALTI	167	026	HASANŞEYH	269
020	KAYABAŞI	900	027	HOCAGÖLÜ	301
021	KILIÇLI	382	028	KARAKÖY	93
022	KURBANPINARI	169	029	KAYALI	57
023	KUÇUKGERİŞ	900	030	KINIK	711
024	SANCAKLITEPE	267	031	KONAK	493
025	SARAYCIK	452	032	OCAKTAŞI	125
026	SAYCA	208	033	OVACIK	316
027	SÜRMENLİ	454	034	OZANLI	513
028	TAFLANCIK	285	035	ÜRENCİK	218
029	YEPEKÖY	388	036	SARAYCIK	575
			037	SARIYER	161
030	YAZLIK	313	038	SİPAHI	183
031	YOLAĞZI	663	039	SUBOYU	65
032	YOLBAŞI	313	040	SULTANKONAĞI	112
033	YÜNLÜCE	234	041	ŞAHİNLER	154
	TOPLAM-TOTAL	14981	042	ŞAPLICA	570
			043	TAŞCILI	411
1	KARABULDUK BUCAĞI		044	TEKKAYA	197
000	KARABULDUK (BM) (B)	3030	045	TEPELTEPE	756
001	ARMUTOUZU	646	046	TOKLUABİL	127
002	ÇAMLICA	1187	047	TOPLUKONAK	458
003	ERKÖY	186	048	TURPÇU	397
004	GEÇİT	267	049	UĞURÇA	526
005	HALKALI	1040	050	YAKINÇA	165
006	UNACA	501	051	YAYCI	319
007	YİVDİNCİK	670	052	YEDİKARDEŞ	396
	TOPLAM-TOTAL	7527	053	YENİYOL	230
			054	YILTARIÇ	158
			055	YUMURCAKTAŞ	867
	BUCAK VE KÖYLER TOPLAMI	22508		TOPLAM-TOTAL	21055
07	KEŞAP İLÇESİ TOPLAMI	29859	08	Ş.KARAHİSAR İLÇESİ TOPLAMI	39815
			09	TİREBOLU İLÇESİ	
				ŞEHİR	12356
			0	MERKEZ BUCAĞI	
			001	AKINCILAR	102
			002	ARAGERİŞ	398

3 - İLÇE, BUCAK VE KÖY MUHTARLIKLARI İTİBARIYLA NÜFUS SAYISI

POPULATION BY DISTRICT / SUB-DISTRICT AND VILLAGES

İDARİ BİRİMLER		NÜFUS	İDARİ BİRİMLER		NÜFUS	
ADMINISTRATIVE UNITS		POPULATION TOPLAM-TOTAL	ADMINISTRATIVE UNITS		POPULATION TOPLAM-TOTAL	
003	ARSLANCIK	1423				
004	AŞAĞIBOYNUYOĞUN	1376				
005	AVCILI	640	09	TİREBOLU	İLÇESİ TOPLAMI	61667
006	BALÇIKBELENİ	443				
007	BELEN	409				
008	BONCUKÇUKUR	568		GİRESUN	İLİ TOPLAMI	502151
009	CİVİL	293				
010	ÇEŞEL	1010				
011	DANIŞMAN	892				
012	DEMİRCİ	1316				
013	DOĞANCI	728				
014	DOKUZKONAK	395				
015	DÜZÇUKUR	562				
016	DÜZKÖY	341				
017	EDEKÖY	277				
018	EYMÜR	963				
019	FINDIKLI	444				
020	FIRINLI	443				
021	GÜCE (B)	3192				
022	GÜRAĞAÇ	867				
023	HACIHÜSEYİN	98				
024	HALAÇLI	353				
025	HARAKÖY	392				
026	İŞIKLI	1002				
027	İBRAHİMŞEYH	666				
028	İNECE	345				
029	İLİT	1475				
030	KARAAHMETLİ	562				
031	KARADENİZ	730				
032	KARAKAŞ	402				
033	KETENÇUKURU	493				
034	KOVANCIK	341				
035	KOVANPINAR	1227				
036	KÜSELER	657				
037	KULUNCAK	809				
038	KUSKUNLU	868				
039	KUZGUN	797				
040	MURSAK	1023				
041	ORTACAMI	506				
042	OYRACA	766				
043	ÖRENKAYA	332				
044	ÖZLÜ	486				
045	RECEPLİ	213				
046	SARIYAR	658				
047	SEKÜ	844				
048	SOĞUKPINAR	194				
049	ŞİRİN	592				
050	YAĞLIKUYUMCU	728				
051	YALÇ	655				
052	YALIKÖY	193				
053	YARAŞ	646				
054	YILGIN	271				
055	YUKARIBOĞALI	341				
056	Y. BOYNUYOĞUN	2277				
057	YUKARIORTACAMI	748				
	TOPLAM-TOTAL	39772				
1	DOĞANKENT			BUCAĞI		
000	DOĞANKENT (BM) (B)	3394				
001	ÇATAK	909				
002	ÇATALAĞAÇ	491				
003	DOYMUŞ	422				
004	GÜDÜL	450				
005	GÜNYÜZÜ	1744				
006	GÜVENLİK	598				
007	KOZKÖY	521				
008	SÖYÜTAĞZI	1010				
	TOPLAM-TOTAL	9539				

29 - GÜMÜŞHANE

İLİ : 29 GUMUŞHANE
PROVINCE OF

1 - İLÇELERE GÖRE ŞEHİR VE KÖY NÜFUSLARI İLE İLİN YÜZÖLÇÜMÜ VE NÜFUS YOĞUNLUĞU
CITY AND VILLAGE POPULATION BY DISTRICTS AREA AND DENSITY BY PROVINCES

İLÇELER DISTRICTS	TOPLAM TOTAL	ŞEHİRLER NÜFUSU CITY POPULATION	KÖYLER NÜFUSU VILLAGE POPULATION	YÜZÖLÇÜMÜ AREA KM2 (*)	NÜFUS YOĞUNLUĞU DENSITY
TOPLAM - TOTAL	283753	68793	214960	10227	28
00 MERKEZ İLÇE PROVINCE CENTER ...	47929	22067	25862		
01 BAYBURT	109260	28068	81192		
02 KELKİT	59943	8060	51883		
03 ŞİRAN	31201	6381	24820		
04 TORUL	35420	4217	31203		

* YÜZÖLÇÜMÜNE GÖLLER DAHİL DEĞİLDİR.

*LAKES ARE EXCLUDED

İLİ : 29 GÜMÜŞHANE
PROVINCE OF

2 - NÜFUS GRUPLARINA GÖRE KÖY SAYISI VE NÜFUS TOPLAMLARI
NUMBER OF VILLAGES AND TOTAL INHABITANTS BY POPULATION GROUPS

NÜFUS GRUPLARI	KÖY SAYISI	NÜFUS TOPLAMI
POPULATION GROUPS	NUMBER OF VILLAGES	TOTAL POPULATION
GENEL TOPLAM GENERAL TOTAL	511	214960
TOPLAM - TOTAL	501	184831
- 2000		
- 50	17	427
51 - 100	36	2776
101 - 150	45	5663
151 - 200	51	8912
201 - 250	57	12665
251 - 300	52	14341
301 - 400	76	26630
401 - 500	54	24109
501 - 750	68	40611
751 - 1000	23	20025
1001 - 1250	11	12051
1251 - 1500	5	6977
1501 - 1750	6	9644
1751 - 2000	0	0
TOPLAM - TOTAL	10	30129
2001 - 5000		
2001 - 2250	3	6554
2251 - 2500	0	0
2501 - 2750	0	0
2751 - 3000	1	2764
3001 - 3250	2	6067
3251 - 4000	3	10622
4001 - 5000	1	4122
5001 +	0	0

ŞEHİR : İL VE İLÇE MERKEZLERİNİN BE-
LEDİYE SINIRLARI İÇİNDE KALAN
ALAN.

CITY : AREA WITHIN THE MUNICIPAL
BOUNDARIES OF PROVINCE
AND DISTRICT CENTERS.

KÖY : İL VE İLÇE MERKEZLERİNİN BE-
LEDİYE SINIRLARI DIŞINDA KALAN
BUÇAK VE KÖY MUHTARLIKLARI.

VILLAGE : SUB-DISTRICT AND MUH-
TARLIKS OUTSIDE THE MUNI-
CIPAL BOUNDARIES OF PRO-
VINCE AND DISTRICT CEN-
TERS.

İl

: 29 GÜMÜŞHANE

PROVINCE OF

3 - İLÇE, BUCAK VE KÖY MUHTARLIKLARI İTİBARIYLA NÜFUS SAYISI

POPULATION BY DISTRICT / SUB-DISTRICT AND VILLAGES

İDARI BİRİMLER		NÜFUS	İDARI BİRİMLER		NÜFUS
ADMINISTRATIVE UNITS		POPULATION TOPLAM-TOTAL	ADMINISTRATIVE UNITS		POPULATION TOPLAM-TOTAL
00	MERKEZ	İLÇESİ	027	SOĞUTAĞIL	155
	ŞEHİR	22067	028	SÜLE	144
0	MERKEZ	BUCAĞI	029	SÜNGÜBAYIR	143
001	AKÇAKALE	300	030	TAMZI	19
002	AKSU	86	031	TANDIRLIK	88
003	AKTUTAN	433	032	YAYLADERE	285
004	ALEMDAR	72	033	YENİCE	133
005	AŞAĞIALIÇLI	308	034	YİTİRMEZ	93
006	BAHÇECİK	263		TOPLAM-TOTAL	8586
007	BOYLUCA	339	2	YAĞMURDERE	BUCAĞI
008	ÇALTILI	282	000	YAĞMURDERE (BM)	343
009	ÇAMLI	607	001	AKOCAK	241
010	ÇAYIRARDI	452	002	ALÇAKDERE	62
011	DAĞTEKE	387	003	ARSLANCA	163
012	DEMİRKAYNAK	42	004	AŞAĞIYUVALI	65
013	DİBEKLİ	462	005	BANDIRLIK	84
014	DÖRTKONAK	343	006	BEŞOBA	62
015	GÖKÇEPİNAR	446	007	BOĞALI	211
016	GÖZELER	233	008	ÇORAK	164
017	GÜMÜŞKAYA	270	009	DUMANLI	507
018	HARMANCIK	227	010	ESENLER	179
019	HASKÖY	396	011	GÜNGÖREN	210
020	İKİSU	211	012	İKİZ	90
021	KARAMUSTAFA	405	013	İNCE SU	93
022	KAZANTAŞ	601	014	KAYABAŞI	151
023	KIRIKLI	224	015	ÖRENLER	135
024	KIZILCA	196	016	ŞAPHANE	249
025	KOCAPINAR	49	017	YUKARIYUVALI	68
026	KURTOĞLU	246		TOPLAM-TOTAL	3077
027	MESCİTLİ	479		BUCAK VE KÖYLER TOPLAMI	25862
028	OLUCAK	162	00	MERKEZ İLÇESİ TOPLAMI	47929
029	OLUKDERE	102	01	BAYBURT	İLÇESİ
030	ÖVÜNDÜ	333		ŞEHİR	28068
031	PIRAHMET	802	0	MERKEZ	BUCAĞI
032	TEKKEKÖY	1534	001	ADABAŞI	874
033	UÇKOL	292	002	AKBULUT	484
034	YAĞLIDERE	427	003	AKÇAKUZU	283
035	YAYDEMİR	111	004	AKSAÇLI	164
036	YENİKÖY	265	005	AKŞAR	1436
037	YENİYOL	748	006	ALAPELİT	619
038	YEŞİLDERE	482	007	ALİÇLİK	190
039	YUKARIALIÇLI	582	008	ARDIÇGÖZE	118
	TOPLAM-TOTAL	14199	009	ARMUTLU	226
1	KALE	BUCAĞI	010	ARSLANDEDE	471
000	KALE (BM)	569	011	AŞAĞIKIŞLAK	174
001	AKÇAMISAR	195	012	AŞAĞIPINARLI	111
002	AKGEDİK	465	013	AYDINCİK	371
003	AKHİSAR	140	014	BALCA	647
004	AKPİNAR	156	015	BALKAYNAK	156
005	ARDUÇ	44	016	BALLIKAYA	369
006	ARZULAR	1020	017	BAYIRTEPE	253
007	BALLICA	282	018	BAYRAKTAR	532
008	BEYÇAM	239	019	BUĞDAYLI	266
009	ÇALIK	263	020	ÇAKIRBAĞ	263
010	DEMİRGÖREN	144	021	ÇAMDERE	187
011	DÖLEK	553	022	ÇAMLIKÖZ	532
012	DUYMADIK	170	023	ÇAYIROZU	718
013	DÜĞÜN YAZI	0	024	ÇAYIRYOLU	784
014	ERDEMELER	255	025	ÇERÇİKÖY	306
015	GEÇİTKÖY	208	026	ÇİÇEKLİ	279
016	GÖKDERE	459	027	ÇİĞDEMELİK	365
017	GÜVERCİNLİK	117	028	ÇİĞDEMTEPE	573
018	KABAKÖY	521	029	ÇORAK	224
019	KALETAŞ	115	030	DAĞÇATI	205
020	KEÇİKAYA	337	031	DAĞTARLA	639
021	KILIÇÖREN	18			
022	KOCAYOKUŞ	396			
023	NAZLIÇAYIR	132			
024	PEHLİVANTAŞI	215			
025	SARGINKAYA	205			
026	SARIÇİÇEK	308			

(*) KÖY TÜZEL KİŞİLİĞİ DEVAM ETMEKTE OLUYOR, NÜFUS BULUNMAKTA DİR - IT IS STILL A LEGAL PERSON WITH NO POPULATION

İLİ : 29 GÜMÜŞHANE
PROVINCE OF

3 - İLÇE, BUCAK VE KÖY MUHTARLIKLARI İTİBARIYLA NÜFUS SAYISI

POPULATION BY DISTRICT, SUB-DISTRICT AND VILLAGES

İDARİ BİRİMLER		NÜFUS	İDARİ BİRİMLER		NÜFUS
ADMINISTRATIVE UNITS		POPULATION TOPLAM-TOTAL	ADMINISTRATIVE UNITS		POPULATION TOPLAM-TOTAL
032	DANIŞMENT	567	TOPLAM-TOTAL		41220
033	DARICA	522			
034	DEĞİRMENCİK	412			
035	DEMİRİŞİK	95			
036	DİKMETAŞ	293	1	AYDINTEPE	BUCAĞI
037	DÖVMEKAYA	296	000	AYDINTEPE (BM) (B)	3932
038	DUMLU	279	001	ALACA	133
039	ERENLİ	381	002	ARPALI (B)	3041
040	ERİKDİBİ	430	003	AŞAĞIKIRZI	644
041	GÖKÇELİ	115	004	BAŞPINAR	235
042	GÖKLER	186	005	ÇATIKSU	810
043	GÖKPINAR	154	006	ÇAYIRKÖPRÜ	295
044	GÖLDERE	139	007	GÜMÜŞDAMLA	623
045	GÜDER	121	008	GÜNBLDU	139
046	GÜLOBA	130	009	İNCİLİ	549
047	GÜLLÜCE	241	010	PINARGÖZÜ	533
048	GÜMÜŞSU	386	011	SORKUNLU	196
049	GÜNEDÖŞRÜ	207	012	SULUDERE	174
050	GÜNEYDERE	498	013	SALCILAR	272
051	GÜZELCE	210	014	YANOBA	132
052	HACIOĞLU	244	015	YAPRACIK	92
053	HARMANOZU	432	016	YAZLIK	34
054	KABAÇAYIR	543	017	YUKARIKIRZI	1072
055	KARLICA	147	TOPLAM-TOTAL		12906
056	KARŞIGECİT	352			
057	KAVACIK	245			
058	KAVAKYANI	336			
059	KAVLATAN	404	2	DEMİRÖZÜ	BUCAĞI
060	KEMERTAŞ	211	000	DEMİRÖZÜ (BM) (B)	2194
061	KILIÇKAYA	51	001	AKYAKA	302
062	KIRKPINAR	845	002	BAYRAMPASA	331
063	KİTRE	393	003	BESPINAR	884
064	KOÇBAYIRI	255	004	ÇABILLI	68
065	KONURSU (B)	2764	005	ÇAKIROZ	254
066	KOPUZ	185	006	ÇATALÇEŞME	310
067	KOZLUK	234	007	ÇİFTETAŞ	305
068	KURBANPINAR	361	008	ÇİMENTEPE	172
069	KURUGÜNEY	84	009	DAMLICA	425
070	MUTLU	1037	010	DEVETAŞI	293
071	NIŞANTAŞI	522	011	DİKMETAŞ	396
072	ORUÇBEYLİ	683	012	ELMALI	431
073	OZANSU	559	013	EYMÜR	412
074	PAMUKTAŞ	423	014	GÖKÇEDERE (B)	3280
075	PELİTLİ	127	015	GÜÇLÜ	213
076	POLATLI	280	016	GÜNEŞLİ	375
077	RÜSTÜKÖY	284	017	GÜVERCİNDERE	156
078	SAKIZLI	563	018	İŞKOVA	236
079	SALKIMSU	137	019	KALECİK	977
080	SANÇAKTEPE	669	020	KARAYAŞMAK	201
081	SARAYCIK	329	021	KAVAKLI	435
082	SARIHAN	186	022	OTLUKBELİ	223
083	SARIMEŞE	409	023	PETEKLI	399
084	SEYDİYAKUP	201	024	PINARCİK	290
085	SIRAKAYALAR	180	025	SERENLİ	445
086	SIRATAŞLAR	205	026	YAKUPABDAL	664
087	SÖGÜKGÖZE	149	027	YAZIBAŞI	484
088	SÖĞÜTLÜ	593	028	YELPINAR	311
089	TAHTKÖY	638	029	YUKARIPINARLI	223
090	TAŞBURUN	208	TOPLAM-TOTAL		15689
091	TAŞKESEN	195			
092	TAŞOCAĞI	460			
093	TEPETARLA	205			
094	TOMLACIK	359	3	MADEN	BUCAĞI
095	UĞRAK	539	000	MADEN (BM)	366
096	UĞURGELDI	137	001	AĞÖREN	487
097	ULUÇAYIR	231	002	AKDURAN	181
098	ÜZENGİLİ	350	003	ALINYURT	484
099	YALINDAM	499	004	AŞAĞIÇİMAĞIL	409
100	YANIKÇAM	313	005	BASÇİMAĞIL	856
101	YAYLALAR	176	006	ÇALIDERE	660
102	YAZYURDU	609	007	DEMİRKAŞ	605
103	YEDİĞÖZE	369	008	GEZKÖY	201
104	YENİKÖY	314	009	HELVAKÖY	1029
105	YERLİCE	285	010	HEYBETEPE	332
106	YOLALTI	514	011	İĞDIR	362
107	YONCALI	606	012	KIRATLI	316
108	YUKARIKIŞLAK	110	013	KOPKÖY	782

İli : 29 GÜMÜŞHANE
 PROVINCE OF

3 - İLÇE, BUCAK VE KÖY MUHTARLIKLARI İTİBARIYLA NÜFUS SAYISI
 POPULATION BY DISTRICT, SUB-DISTRICT AND VILLAGES

İDARİ BİRİMLER		NÜFUS	İDARİ BİRİMLER		NÜFUS
ADMINISTRATIVE UNITS		POPULATION TOPLAM-TOTAL	ADMINISTRATIVE UNITS		POPULATION TOPLAM-TOTAL
014	ORTAÇIMAĞIL	267	057	KOZOĞLU	21
015	ÖRENCE	1246	058	KÖMÜRKÖY	150
016	PETEKKAYA	62	059	KÖYÇÜK	228
017	SIĞIRCI	407	060	KUŞLUK	7
018	TAŞÇILAR	209	061	MAHMATLI	428
019	YAYLAPINAR	745	062	OBALAR	212
020	YILDIRIM	1371	063	OĞUZKÖY	41
	TOPLAM-TOTAL	11377	064	ÖĞÜTLÜ	481
			065	ÖRENBEL	229
			066	ÖZEN	673
	BUCAK VE KÖYLER TOPLAMI	31192	067	SADAK	1121
01	BAYBURT İLÇESİ TOPLAMI	109260	068	SALORDEK	274
			069	SARIŞEYH	421
02	KELKİT İLÇESİ		070	SÖĞÜTLÜ	1657
	ŞEHİR	8060	071	SÜKMEN	961
			072	SÜTVEREN	395
0	MERKEZ BUCAĞI		073	ŞENKÖY	193
001	AĞILKÖY	367	074	TÜTENLİ	293
002	AĞLIK	73	075	UZUNKOL	285
003	AKDAĞ	363	076	UNLÜPİNAR (B)	2193
004	AKSOĞUT	527	077	YARBAŞI	10
005	ALACAT	356	078	YENİCE	227
006	AŞAĞIOZLÜCE	248	079	YENİKÖY	412
007	AŞUT	306	080	YENİYOL	499
008	AYDOĞDU	122	081	YEŞİLOVA	180
009	AZİZKÖY	582	082	YEŞİLYURT	190
010	BABAĞONNAĞI	1053	083	YOLÇATI	51
011	BALIKLI	220	084	YUKARIÖZLÜCE	315
012	BALKAYA	433		TOPLAM-TOTAL	37498
013	BASPINAR	535	1	KÖSE	
014	BELENLİ	331	000	KÖSE (BM) (B)	4122
015	BEŞDEĞİRMEN	684	001	AKBABA	372
016	BEZENDİ	898	002	ALTINTAŞ	290
017	BİNDAL	370	003	BİZGİLİ	445
018	BULAK	311	004	GÖKÇEKÖY	457
019	CEMALLI	72	005	KABAKTEPE	530
020	ÇAĞLAR	120	006	KAYADİŞİ	601
021	ÇAKIRLAR	171	007	OYLUMDERE	162
022	ÇAMBASI	1098	008	ÖBEKTAŞ	1725
023	ÇAMURKÖY	889	009	ÖRENŞAR	382
024	ÇİMENLİ	463	010	ÖVÜNCE	641
025	ÇÖMLECİK	367	011	ÖZBEYLİ	283
026	DAYISI	198	012	SALYAZI (B)	3026
027	DELİLER	400	013	SUBAŞI	288
028	DEREDOLU	1041	014	YAYLIM	383
029	DEREYÜZÜ	504	015	YUVACIK	678
030	DEVEKORUSU	120		TOPLAM-TOTAL	14385
031	DOĞANCA	371			
032	DOĞANKAVAK	259		BUCAK VE KÖYLER TOPLAMI	51883
033	DÖLEK	133	02	KELKİT İLÇESİ TOPLAMI	59943
034	ELMELİK	177			
035	ESKİKADI	273	03	ŞİRAN İLÇESİ	
036	ESKİYOL	280		ŞEHİR	6381
037	EYMÜR	196			
038	GERDEKHİSAR	963	0	MERKEZ BUCAĞI	
039	GÜDÜL	850	001	AKBULAK	705
040	GÜLLÜCE	113	002	AKÇALI	357
041	GÜLTEPE	294	003	AKYAYLA	361
042	GÜMÜŞGÖZE	1637	004	ALACAĞAN	446
043	GÜNBAĞUR	235	005	ALANCİK	478
044	GÜNEYÇEVİRME	355	006	ALİÇ	208
045	GÜRLEYİK	336	007	ARAKÖY	430
046	GÜZYURDU	571	008	ARDIÇLI	108
047	HALKEVİ	293	009	ARITAŞ	294
048	KARACAÖREN	125	010	AŞAĞIDURUÇAY	340
049	KARAÇAYIR	556	011	BABACAN	485
050	KARŞIYAKA	402	012	BABUŞ	111
051	KAŞKÖY	822	013	BAHÇELİ	409
052	KAZANPINAR	236	014	BALIKHİSAR	165
053	KILIÇLI	908			
054	KILIÇTAŞI	565			
055	KINALITAŞ	579			
056	KIZILCA	600			

3.- İLÇE, BUCAK VE KÖY MUHTARLIKLARI İTİBARIYLA NÜFUS SAYISI

POPULATION BY DISTRICT / SUB-DISTRICT AND VILLAGES

İDARİ BİRİMLER		NÜFUS	İDARİ BİRİMLER		NÜFUS
ADMINISTRATIVE UNITS		POPULATION TOPLAM-TOTAL	ADMINISTRATIVE UNITS		POPULATION TOPLAM-TOTAL
015	BAŞKÖY	309	006	ATALAR	570
016	BELEN	95	007	BAHÇELİK	474
017	BEYDERE	395	008	BUDAK	773
018	BİLGİLİ	253	009	BÜYÜKÇİT	274
019	BOĞAZIYAYLA	274	010	CEBELİ	353
020	BOLLUK	314	011	DAĞDİBİ	89
021	ÇAĞIL	66	012	DEDELİ	172
022	ÇAKIRKAYA	312	013	DEMİRKAPI	1163
023	ÇALKÖY	115	014	GÜLAÇAR	632
024	ÇAMBAŞI	139	015	GÜMÜŞTÜĞ	540
025	ÇANAKCI	237	016	GÜNEY	72
026	ÇATHALAR	76	017	GÜVEMLİ	347
027	ÇAVLAN	175	018	GÜZELOLUK	225
028	ÇEVREPINAR	404	019	HARMANCIK	319
029	DARIBÜKÜ	88	020	HEREK	336
030	DİLEKYOLU	119	021	İŞİK	184
031	DUMANOLUĞU	249	022	İLECİK	41
032	ELDEĞİN	86	023	İNKILAP	291
033	ELMAÇUKURU	22	024	KALECİK	164
034	ERENKAYA	775	025	KALKANLI	951
035	ERİCEK	230	026	KIRAZLIK	1511
036	EVREN	669	027	KOCADAL	480
037	GÖKÇELER	489	028	KOPUZ	106
038	GÜNBATUR	88	029	KÖSTERE	761
039	GÜNYÜZÜ	210	030	KÜÇÜKÇİT	263
040	GÜREŞKÖY	100	031	TOKÇAM	343
041	İNCEDERE	646	032	UŞURTAŞI	173
042	İNOZU	344	033	YALINKAVAK	398
043	KADIÇAYIRI	60	034	YEŞİLKÖY	213
044	KARAKÖY	220	035	YILDIZ	286
045	KARASEYH	215	036	YURTKÖY	243
046	KAVAKLIDERE	51	037	YÜCEBELEN	519
047	KAVAKPINARI	594		TOPLAM-TOTAL	15353
048	KAYNAKBAŞI	158			
049	KIRINTI	251	1	KÜRTÜN	
050	KONAKLI	976	000	ÇAYRA (BM)	598
051	KOYUNBABA	159	001	AKÇAL	191
052	KOZAĞAÇ	425	002	AKTAŞ	23
053	MERTEKLİ	429	003	ARAKÖY	398
054	OZANCA	351	004	ARPAÇIK	87
055	ÖRENKALE	355	005	AŞAĞIKARADERE	205
056	PAŞAPINARI	256	006	BAĞLAMA	68
057	SADIKKÖY	335	007	BEŞİRKÖY	175
058	SARICA	716	008	BEYTARLA	121
059	SELLİMİYE	559	009	ÇAYIRÇUKUR	1447
060	SELLİDERE	75	010	DAMLI	187
061	SEYDİBABA	982	011	DEMİRCİLER	624
062	SİNANLI	101	012	EĞRİGÜNEY	37
063	SÖĞÜTALAN	576	013	EKİNCİLER	175
064	SUSUZ	179	014	ELCİDEZ	258
065	TELME	902	015	ELMALI	343
066	TEPEDAM	266	016	GÖNDERE	131
067	YEDİBÖLÜK	366	017	GÜNDOĞDU	540
068	YENİKÖY	115	018	GÜRGENLİ	419
069	YEŞİLBÜK (B)	2167	019	KARAÇUKUR	1171
070	YOLBİLEN	155	020	KIRGELİŞ	672
071	YUKARIDURUÇAY	202	021	KIZILCADAM	528
072	YUKARIKULACA	449	022	KONACIK	263
	TOPLAM-TOTAL	24820	023	KUŞLUK	141
			024	SAPMAZ	69
	BUCAK VE KÖYLER TOPLAMI	24820	025	SARIBABA	216
			026	SÖĞÜTELİ	256
03	ŞİRAN İLÇESİ TOPLAMI	31201	027	SÜME	1339
			028	TAŞLICA	1580
			029	TILKICEK	10
04	TORUL İLÇESİ		030	ULUKÖY (S)	3410
			031	YAYLALI	159
	ŞEHİR	4217	032	YUKARIKARADERE	9
				TOPLAM-TOTAL	15850
0	MERKEZ BUCAĞI			BUCAK VE KÖYLER TOPLAMI	31203
001	AKSÜT	325			
002	ALINYAYLA	95	04	TORUL İLÇESİ TOPLAMI	35420
003	ALTINPINAR	1384			
004	ARILI	112			
005	ARPALI	171		GÜMÜŞHANE İLİ TOPLAMI	283753

30 - HAKKÂRÎ

İLİ : 30 HAKKARİ
PROVINCE OF

1 - İLÇELERE GÖRE ŞEHİR VE KÖY NÜFUSLARI İLE İLİN YÜZÖLÇÜMÜ VE NÜFUS YOĞUNLUĞU
CITY AND VILLAGE POPULATION BY DISTRICTS AREA AND DENSITY BY PROVINCES

İLÇELER DISTRICTS	TOPLAM TOTAL	ŞEHİRLER NÜFUSU CITY POPULATION	KÖYLER NÜFUSU VILLAGE POPULATION	YÜZÖLÇÜMÜ AREA KM2 (*)	NÜFUS YOĞUNLUĞU DENSITY
TOPLAM - TOTAL	182645	55563	127082	9521	19
00 MERKEZ İLÇE PROVINCE CENTER ...	43888	20754	23134		
01 BEYTÜŞŞEBAP	21544	3993	17551		
02 ÇUKURCA	20479	4322	16157		
03 ŞEMDİNLİ	23921	5114	18807		
04 ULUDERE	20456	5046	15410		
05 YÜKSEKOVA	52357	16334	36023		

* YÜZÖLÇÜMÜNE GOLLER DAHİL DEĞİLDİR.

*LAKES ARE EXCLUDED

İlî

: 30 HAKKARİ

PROVINCE OF

2 - NÜFUS GRUPLARINA GÖRE KÖY SAYISI VE NÜFUS TOPLAMLARI
NUMBER OF VILLAGES AND TOTAL INHABITANTS BY POPULATION GROUPS

NÜFUS GRUPLARI	KÖY SAYISI	NÜFUS TOPLAMI
POPULATION GROUPS	NUMBER OF VILLAGES	TOTAL POPULATION
GENEL TOPLAM GENERAL TOTAL	144	127082
TOPLAM - TOTAL - 2000	136	104711
- 50	0	0
51 - 100	0	0
101 - 150	2	233
151 - 200	2	356
201 - 250	2	420
251 - 300	6	1666
301 - 400	13	4690
401 - 500	21	9523
501 - 750	28	17491
751 - 1000	29	25533
1001 - 1250	16	18441
1251 - 1500	7	9653
1501 - 1750	7	11207
1751 - 2000	3	5498
TOPLAM - TOTAL 2001 - 5000	7	17163
2001 - 2250	3	6404
2251 - 2500	2	4645
2501 - 2750	0	0
2751 - 3000	1	2797
3001 - 3250	0	0
3251 - 4000	1	3317
4001 - 5000	0	0
5001 +	1	5208

ŞEHİR : İL VE İLÇE MERKEZLERİNİN BE-
LEDİYE SINIRLARI İÇİNDE KALAN
ALAN.

CITY : AREA WITHIN THE MUNICIPAL
BOUNDARIES OF PROVINCE
AND DISTRICT CENTERS.

KÖY : İL VE İLÇE MERKEZLERİNİN BE-
LEDİYE SINIRLARI DIŞINDA KALAN
BUCAK VE KÖY MUHTARLIKLARI.

VILLAGE : SUB-DISTRICT AND MUH-
TARLIKS OUTSIDE THE MUNI-
CIPAL BOUNDARIES OF PRO-
VINCE AND DISTRICT CEN-
TERS.

İLİ : 30 HAKKARI
PROVINCE OF

3 - İLÇE, BUCAK VE KÖY MUHTARLIKLARI İTİBARIYLA NÜFUS SAYISI
POPULATION BY DISTRICT / SUB-DISTRICT AND VILLAGES

İDARİ BİRİMLER		NÜFUS	İDARİ BİRİMLER		NÜFUS
ADMINISTRATIVE UNITS		POPULATION TOPLAM-TOTAL	ADMINISTRATIVE UNITS		POPULATION TOPLAM-TOTAL
00	MERKEZ		016	KOVANKAYA	782
	İLÇESİ		017	KOYUNOBA	200
	ŞEHİR	20754	018	MEZREA	1531
0	MERKEZ		019	MUTLUCA	373
001	AKBULUT	352	020	ORTALI	110
002	BAYKÖY	850	021	OYMAKAYA	512
003	BİÇENEK	511	022	PIRINÇLI	297
004	CEYLANLI	435	023	SÜBÜTCE	270
005	ÇALTIKÖRÜ	466	024	TOPTPE	274
006	ÇANAKLI	442	025	TUZLUCA	123
007	ÇAYLICA	961	026	UZUNGEÇİT (B)	1875
008	DURANKAYA	846	027	YENİCE	748
009	GEÇİTLİ	516	028	YEŞİLÖZ	1168
010	KAYMAKLI	487		TOPLAM-TOTAL	17551
011	KIRIKDAĞ	840		BUCAK VE KÖYLER TOPLAMI	17551
012	KONAK	320	01	BEYTÜŞŞEBAP İLÇESİ TOPLAMI	21544
013	OĞUL	515			
014	OTLUCA	1127	02	ÇUKURCA İLÇESİ	
015	ÖRDEKLİ	1291		ŞEHİR	4322
016	UMUTLU	327			
017	UZÜMCÜ	1155	0	MERKEZ	
	TOPLAM-TOTAL	11441	001	CEVİZLİ	1200
			002	ÇAĞLAYAN	833
1	BAĞIŞLI		003	ÇAYIRLI	513
000	BAĞIŞLI (BM)	987	004	ÇINARLI	562
001	BOYBEYİ	393	005	GÜNDEŞ	1292
002	DEMİRTAŞ	385	006	İŞIKLI	733
003	DOĞANYURT	727	007	KAVAKLI	462
004	İŞIKLAR	471	008	KAVUŞAK	888
	TOPLAM-TOTAL	2963	009	KAYALIK	1572
			010	KURUDERE	463
2	GEÇİTLİ		011	NARLI	866
000	GEÇİTLİ (BM)	1460	012	UZUNDERE	2269
001	AKSU	721	013	UZÜMLÜ	430
002	CEVİZDİBİ	498		TOPLAM-TOTAL	12083
003	ELMACIK	695			
004	İŞIK	1208	1	ÇİĞLİ	
005	KAVAKLI	1652	000	ÇİĞLİ (BM)	800
006	KAVALKÖY	789	001	AKKAYA	490
007	PINARCA	1118	002	ANDAÇ	1454
008	YONCALI	589	003	ORTAKÖY	484
	TOPLAM-TOTAL	8730	004	TAŞBAŞI	846
				TOPLAM-TOTAL	4074
	BUCAK VE KÖYLER TOPLAMI	23134			
00	MERKEZ İLÇESİ TOPLAMI	43888		BUCAK VE KÖYLER TOPLAMI	16157
01	BEYTÜŞŞEBAP İLÇESİ		02	ÇUKURCA İLÇESİ TOPLAMI	20479
	ŞEHİR	3993			
0	MERKEZ		03	ŞENDİNLİ İLÇESİ	
001	AKARSU	708		ŞEHİR	5114
002	AŞAĞIDERE	455			
003	BAŞARAN	439	0	MERKEZ	
004	BEŞAŞAÇ	727	001	ALTINSU	971
005	BOĞAZÖREN	966	002	ANADAĞ	873
006	BOLAŞAÇ	473	003	AYRANLI	1071
007	BÖLÜCEK	1636	004	BAĞLAR	417
008	CEVİZBAĞCI	286	005	BEYYURDU	254
009	ÇİĞLİCA	852	006	BOĞAZKÖY	384
010	DAĞALTI	219	007	ÇATALCA	868
011	DİLEKYOLU	285	008	ÇEVRE	575
012	DOĞANYOL	563	009	ÇUBUKLU	201
013	GÖKÇE	524	010	GELİŞEN	1842
014	GÜNEYYAKA	393	011	GÜNYAZI	2093
015	ILICAK	762	012	KAYALAR	1229
			013	KOÇYİĞİT	929

İLİ : 30 HAKKARI
PROVINCE OF

3 - İLÇE, BUCAK VE KÖY MUHTARLIKLARI İTİBARIYLA NÜFUS SAYISI
POPULATION BY DISTRICT , SUB-DISTRICT AND VILLAGES

İDARİ BİRİMLER		NÜFUS	İDARİ BİRİMLER		NÜFUS
ADMINISTRATIVE UNITS		POPULATION TOPLAM-TOTAL	ADMINISTRATIVE UNITS		POPULATION TOPLAM-TOTAL
014	KONUR	672	1	DAĞLICA	BUCAĞI
015	KORGAN	1549	000	DAĞLICA (BM)	1224
016	MEŞELİK	324	001	BOSTANCIK	691
017	ORTAKLAR	624	002	DİLEKLİ	972
018	ÖVEÇ	867	003	GÜRKAVAK	1016
019	TÜTÜNLÜ	579	004	İKİYAKA	910
020	UŞURAÇAN	448	005	KÖŞKÖNÜ	460
021	UMURLU	1654	006	PINARGÖZÜ	631
022	YAYLAPINAR	383	007	PİRİNÇEKEN	687
	TOPLAM-TOTAL	18807	008	SÜREKLİ	550
			009	TUĞLU	522
			010	YAZILI	415
	BUCAK VE KÖYLER TOPLAMI	18807	011	YEŞİLTAŞ	916
				TOPLAM-TOTAL	8994
03	ŞENDİNLİ İLÇESİ TOPLAMI	23921			
04	ULUDERE İLÇESİ		2	ESENDERE	BUCAĞI
	ŞEHİR	5046	000	ESENDERE (BM)	1781
			001	AKPINAR	1500
				TOPLAM-TOTAL	3281
0	MERKEZ	BUCAĞI			
001	AKDUMAN	1319		BUCAK VE KÖYLER TOPLAMI	36023
002	BAĞLICA	446	05	YÜKSEKOVA	İLÇESİ TOPLAMI
003	BULAKBAŞI	910			52357
004	DOĞAN	156			
005	HİLAL (B)	2376		HAKKARI İLİ TOPLAMI	182645
006	DNBUDAK	317			
007	ŞENOBA	2113			
	TOPLAM-TOTAL	7637			
1	ORTABAĞ	BUCAĞI			
000	ORTABAĞ (BM)	1243			
001	BALLI	376			
002	DAĞDİBİ	618			
003	GÜLYAZI	1073			
004	İŞIKVEREN	363			
005	İNCELER	749			
006	ORTASU	936			
007	TAŞDELEN	1337			
008	YEMİŞLİ	1078			
	TOPLAM-TOTAL	7773			
	BUCAK VE KÖYLER TOPLAMI	15410			
04	ULUDERE İLÇESİ TOPLAMI	20456			
05	YÜKSEKOVA İLÇESİ				
	ŞEHİR	16334			
0	MERKEZ	BUCAĞI			
001	ADAKLI	729			
002	AKOÇAK	988			
003	ARMUTDÜZÜ	846			
004	BAĞDAŞ	1241			
005	BEŞATLI	2198			
006	BÜLÜK	891			
007	BÜYÜKÇİFTLİK	2797			
008	DEMİRKONAK	5208			
009	DİLEKTAŞI	788			
010	KARABEY	420			
011	KARLI	3317			
012	KISIKLI	1613			
013	ORTAÇ	1229			
014	SUUSTU	422			
015	YONCALIK	1061			
	TOPLAM-TOTAL	23748			

31 - HATAY

İLİ

: 31 HATAY

PROVINCE OF

1 - İLÇELERE GÖRE ŞEHİR VE KÖY NÜFUSLARI İLE İLİN YÜZÖLÇÜMÜ VE NÜFUS YOĞUNLUĞU

CITY AND VILLAGE POPULATION BY DISTRICTS AREA AND DENSITY BY PROVINCES

İLÇELER DISTRICTS	TOPLAM TOTAL	ŞEHİRLER NÜFUSU CITY POPULATION	KÖYLER NÜFUSU VILLAGE POPULATION	YÜZÖLÇÜMÜ AREA KM2 (*)	NÜFUS YOĞUNLUĞU DENSITY
TOPLAM - TOTAL	1002252	428845	573407	5403	185
00 MERKEZ İLÇE PROVINCE CENTER ...	247349	107821	139528		
01 ALTINÖZÜ	53304	5792	47512		
02 DÜRTYCL	129299	30722	98577		
03 MASSA	45541	8254	37287		
04 İSKENDERUN	261644	152096	109548		
05 KIRIKHAN	86560	52780	33780		
06 REYHANLI	69279	37471	31808		
07 SAMANDAĞI	82934	27477	55457		
08 YAYLADAĞI	26342	6432	19910		

* YÜZÖLÇÜMÜNE GÖLLER DAHİL DEĞİLDİR.

*LAKES ARE EXCLUDED

İLİ : 31 HATAY
PROVINCE OF

2 - NÜFUS GRUPLARINA GÖRE KÖY SAYISI VE NÜFUS TOPLAMLARI
NUMBER OF VILLAGES AND TOTAL INHABITANTS BY POPULATION GROUPS

NÜFUS GRUPLARI POPULATION GROUPS	KÖY SAYISI NUMBER OF VILLAGES	NÜFUS TOPLAMI TOTAL POPULATION
GENEL TOPLAM GENERAL TOTAL	383	573407
TOPLAM - TOTAL - 2000	315	262827
- 50	1	45
51 - 100	1	60
101 - 150	9	1191
151 - 200	9	1590
201 - 250	9	2020
251 - 300	5	1378
301 - 400	32	11226
401 - 500	32	14408
501 - 750	60	36609
751 - 1000	51	44609
1001 - 1250	40	44581
1251 - 1500	28	37754
1501 - 1750	19	31354
1751 - 2000	19	36002
TOPLAM - TOTAL 2001 - 5000	56	167826
2001 - 2250	12	25712
2251 - 2500	8	18800
2501 - 2750	7	18513
2751 - 3000	6	17216
3001 - 3250	6	18805
3251 - 4000	9	32997
4001 - 5000	8	35783
5001 +	12	142754

ŞEHİR : İL VE İLÇE MERKEZLERİNİN BE- CITY : AREA WITHIN THE MUNICIPAL
LEDİYE SINIRLARI İÇİNDE KALAN BOUNDARIES OF PROVINCE
ALAN. AND DISTRICT CENTERS.

KÖY : İL VE İLÇE MERKEZLERİNİN BE- VILLAGE : SUB-DISTRICT AND MUH-
LEDİYE SINIRLARI DIŞINDA KALAN TARLIKS OUTSIDE THE MUNI-
BUCAK VE KÖY MUHTARLIKLARI. CIPAL BOUNDARIES OF PRO-
VINCE AND DISTRICT CEN-
TERS.

3 - İLÇE, BUCAK VE KÖY MUHTARLIKLARI İTİBARIYLA NÜFUS SAYISI
 POPULATION BY DISTRICT / SUB-DISTRICT AND VILLAGES

İDARİ BİRİMLER		NÜFUS	İDARİ BİRİMLER		NÜFUS
ADMINISTRATIVE UNITS		POPULATION TOPLAM-TOTAL	ADMINISTRATIVE UNITS		POPULATION TOPLAM-TOTAL
00	MERKEZ	İLÇESİ	001	ALAHAN	590
	ŞEHİR	107821	002	ALAZI	920
0	MERKEZ	BUCAĞI	003	ANAYAZI	1323
001	AÇIKDERE	1133	004	ARPAHAN	452
002	AKCURUN	865	005	AŞAĞIOĞBA	1346
003	ALAAATTİN	307	006	DİKMECE	1986
004	APAYDIN	791	007	GÜLDEREN	939
005	AŞAĞIOKÇULAR	1238	008	KARALI	1745
006	AVSUYU	2792	009	MARAŞBOĞAZI	2263
007	BİTİREN	400	010	OĞLAKÖREN	979
008	BOŞIN	2110	011	PAŞAKÖY	411
009	BOZHÜYÜK	675	012	TAHTAKÖPRÜ	594
010	DEMİRKÖPRÜ	1134	013	UZUNALIÇ	554
011	DURUNLU	3935	014	ÜÇGEDİK	1417
012	GÜKÇEGÖZ	665	015	ZULÜFLÜHAN	531
013	HASANLI	125		TOPLAM-TOTAL	25725
014	KURUYER	1615	4	ŞENKÖY	BUCAĞI
015	KÜÇÜKDALYAN	4370	000	ŞENKÖY (BM)	1391
016	MADENBOYU	1448	001	BOZLU	443
017	MANSURLU	795	002	ÇATBAŞI	605
018	MAŞUKLU	2602	003	DAĞDÜZÜ	1347
019	MELEKLİ	912	004	GÜNEYDAM	1057
020	NARLICA	3129	005	HANYOLU	1094
021	SACAĞLI	831	006	SOFULAR	1339
022	SUVATLI	488	007	YONCAKAYA	1006
023	TANIŞMA	1653	008	YUKARIOKÇULAR	991
024	ÜZÜMDALI	1149		TOPLAM-TOTAL	9273
025	YEŞİLOVA	610		BUCAK VE KÖYLER TOPLAMI	139528
	TOPLAM-TOTAL	35772			
1	HARBİYE	BUCAĞI	00	MERKEZ İLÇESİ TOPLAMI	247349
000	HARBİYE (BM) (B)	15046	01	ALTINÖZÜ	İLÇESİ
001	BALIKLIDERE	975		ŞEHİR	5792
002	BOSTANCIK	726	0	MERKEZ	BUCAĞI
003	ÇARDAKLI	340	001	AKAMBER	182
004	DEĞİRMENYOLU	1703	002	AKDARI	460
005	DÜVER	2369	003	ALAKENT	767
006	GÜMÜŞGÖZE	3510	004	ATAYURDU	440
007	SAMANKAYA	1232	005	AVUTTEPE	679
008	SINANLI	936	006	BOYNUYOĞUN	1056
009	TOSUNPINAR	2474	007	BÜYÜKBURÇ	1753
	TOPLAM-TOTAL	29311	008	ENEK	1228
2	HİDİRBEY	BUCAĞI	009	KAMBERLİ	1106
000	ÇEKMECE (BM)	6701	010	KARSU	1770
001	AŞAĞIEKİNCİ	1979	011	KAZANCIK	1096
002	BALLIÖZ	367	012	KIYIGÖREN	1833
003	BÜYÜKDALYAN	1684	013	KOZKALESİ	815
004	GÜNEYSÖĞÜT	445	014	KURTMEZREASI	410
005	GÜNYAZI	2062	015	PASLIKAYA	2291
006	GÜZELBURÇ	2590	016	TEPEHAN	1957
007	KAVUTCU	2636	017	TOKAÇLI	1067
008	KESECİK	1271	018	TOKDEMİR	894
009	KOÇÖREN	1437	019	TOPRAKHİSAR	1701
010	KÜZEYTEPE	2743	020	YARSELİ	1437
011	MEYDANCIK	362	021	YUNUSHANI	1273
012	ODABAŞI	4161	022	ZİYARET	757
013	ORHANLI	1601		TOPLAM-TOTAL	24972
014	SARAYCIK	303	1	BABATORUN	BUCAĞI
015	SUBAŞI	1995	000	BABATORUN (BM)	1211
016	TOYGARLI	2190	001	ÇETENLİ	1607
017	TURUNÇLU	1970	002	HACİPAŞA	2890
018	YAYLACIK	704	003	KANSU	999
019	YUKARIEKİNCİ	2246	004	KESKİNCİK	2351
	TOPLAM-TOTAL	39447	005	MAYADALI	2229
3	SERİNYOL	BUCAĞI			
000	SERİNYOL (BM) (B)	9675			

İLİ : 31 HATAY
PROVINCE OF

3 - İLÇE, BUCAK VE KÖY MUHTARLIKLARI İTİBARIYLA NÜFUS SAYISI
POPULATION BY DISTRICT , SUB-DISTRICT AND VILLAGES

İDARİ BİRİMLER		NÜFUS	İDARİ BİRİMLER		NÜFUS	
ADMINISTRATIVE UNITS		POPULATION TOPLAM-TOTAL	ADMINISTRATIVE UNITS		POPULATION TOPLAM-TOTAL	
006	OYMAKLI	1016	03	HASSA	İLÇESİ	
007	TÜRKMENMEZREASI	330		ŞEHİR	8254	
008	YOLAĞZI	1778				
	TOPLAM-TOTAL	14411				
2	YIĞITYOLU		0	MERKEZ	BUCAĞI	
000	YIĞITYOLU (BM) (B)	2224	001	AKBEZ (B)	5933	
001	DKUZDAL	320	002	ARDIÇLI	2290	
002	ERBAŞI	459	003	ARPALIÜŞAĞI	749	
003	GÜZECİK	251	004	AŞAĞIKARAFAKILI	948	
004	GÜNVURAN	240	005	BİNTAŞ	394	
005	KILIÇTUTAN	508	006	ÇINARBAŞI	489	
006	KOLÇULAR	150	007	DEDEMLİ	866	
007	KUYUBAŞI	225	008	GAZELÜŞAĞI	912	
008	SARIBÜK	1443	009	HACILAR	1446	
009	SEFERLİ	791	010	KORUHUYUĞU	579	
010	SİVRİKAVAK	1133	011	SAPANÖZÜ	530	
011	YANIKPINAR	385	012	SÜŞÜT	1815	
	TOPLAM-TOTAL	8129	013	TİYEK	617	
			014	YENİYAPAN	316	
			015	YOLUKLAR	580	
			016	YUKARIKARAFAKILI	1131	
				TOPLAM-TOTAL	19595	
	BUCAK VE KÖYLER TOPLAMI	47512				
01	ALTINÖZÜ	İLÇESİ TOPLAMI	53304	1	AKTEPE	BUCAĞI
02	DÜRTYOL	İLÇESİ		000	AKTEPE (BM) (B)	5568
	ŞEHİR	30722	001	DEMREK	1315	
0	MERKEZ	BUCAĞI	002	EĞRİBUCAK	1213	
001	ALTINÇAĞ	3741	003	GÜLPINAR	1181	
002	ÇATKÖY	60	004	GÜVENÇ	897	
003	ÇAYLI	4914	005	KATRANLIK	770	
004	KAPILI	118	006	KAVLAKTEPE	800	
005	KARAKESE	4163	007	KÜRECİ	1997	
006	KONAKLI	684	008	MAZMANLI	1694	
007	KUZUCULU (B)	8961	009	YUKARIBUCAK	755	
008	OCAKLI	8534	010	YUVALI	706	
009	YENİYURT	2823	011	ZEYTİNOBA	796	
010	YEŞİL (B)	6873		TOPLAM-TOTAL	17692	
	TOPLAM-TOTAL	40871		BUCAK VE KÖYLER TOPLAMI	37287	
			03	HASSA	İLÇESİ TOPLAMI	45541
1	YAKACIK	BUCAĞI	04	İSKENDERUN	İLÇESİ	
000	YAKACIK (BM) (B)	29374		ŞEHİR	152096	
001	ÇAĞLALIK	1259				
002	KOZLUDERE	902	0	MERKEZ	BUCAĞI	
003	SİNCAN	1038	001	AKARCA	1980	
	TOPLAM-TOTAL	32573	002	ARPADERESİ	572	
2	YEŞİLKENT	BUCAĞI	003	AŞKARBEYLİ	932	
000	YEŞİLKENT (BM) (B)	18593	004	AZGANLIK	2022	
001	BAŞLAMİŞ	1299	005	BEKBELE	4038	
002	GÜKDERE	1816	006	BİTİŞİK	908	
003	KIZLARÇAYI	988	007	ÇINARLI	503	
004	KUYULUK	530	008	ÇIRTIMAN	990	
005	TURUNÇLU	978	009	DEĞİRMENDERE	2847	
006	YONCADÜZÜ	929	010	DÜĞÜNYURDU	519	
	TOPLAM-TOTAL	25133	011	GÜZELKÖY	1276	
			012	HARLISU	348	
			013	HATUN	2642	
			014	HELVALI	512	
			015	KARAHÜSEYİNLİ	1358	
			016	KARAYILAN	12439	
			017	KAVAKLIOLUK	4783	
			018	KONARLI	1919	
			019	KOZAKLI	551	
			020	NARDÜZÜ	2993	
			021	NERGİZLİK	1043	
			022	ÖVÜNDÜK	2382	
			023	PİRİNÇLİK	1700	
			024	SARISEKİ	1409	
02	DÜRTYOL	İLÇESİ TOPLAMI				
		129299				

3 - İLÇE, BUCAK VE KÖY MUHTARLIKLARI İTİBARIYLA NÜFUS SAYISI

POPULATION BY DISTRICT / SUB-DISTRICT AND VILLAGES

İDARİ BİRİMLER		NÜFUS	İDARİ BİRİMLER		NÜFUS	
ADMINISTRATIVE UNITS		POPULATION	ADMINISTRATIVE UNITS		POPULATION	
		TOPLAM-TOTAL			TOPLAM-TOTAL	
025	SUÇIKAĞI	941	021	KAMBERLİKAYA	336	
026	ŞARKONAK	3979	022	KAMIŞLAR	258	
	TOPLAM-TOTAL	55586	023	KANGALLAR	452	
			024	KARAÇAĞIL	791	
1	BELEN		025	KARADURMUŞLU	1260	
000	BELEN (BM) (B)	15057	026	KARAELEMLİ	204	
001	BENLİDERE	427	027	KARAMAĞARA	319	
002	ÇAKALLI	184	028	KARAMANKAŞI	571	
003	ÇERÇİKAYA	387	029	KARATAŞ	1266	
004	KARAPELİT	483	030	KAZKELİ	980	
005	KICI	773	031	KODALLI	628	
006	KÖMÜRÇÜKURU	1206	032	KURTLUSARIMAZI	440	
007	MÜFTÜLER	362	033	KURTLUSOĞUKSU	1692	
008	ÖTENÇAY	2380	034	MAHMUTLU	164	
009	SÖBÜKOLUK	506	035	MURATPAŞA	355	
010	ŞENBÜK	498	036	MURATPAŞAKIZILKAYA	668	
	TOPLAM-TOTAL	22263	037	NARLIHOPUR	432	
			038	ÖZKIZILKAYA	604	
			039	ÖZSÖBÜKSU	643	
			040	REŞATLI	192	
			041	SAYLAK	501	
			042	SUCUKÖY	188	
2	ULUÇINAR		043	TAŞÇUK	341	
000	ULUÇINAR (EM)	1125	044	TOPBOĞAZI	556	
001	AKÇALI	3308	045	TORUN	235	
002	ARPAÇIFTLİK	598	046	YILANLI	135	
003	ARPAĞEDİK	623		TOPLAM-TOTAL	27490	
004	AVCILARSUYU	1026				
005	BEYKÖYÜ	1103	1	YALANÇOZ		
006	ÇETİLLİK	1159	000	YALANÇOZ (BM)	864	
007	DEREKUYU	542	001	ÇAMUZKİŞLASI	1981	
008	GÖKMEYDAN	1119	002	ÇAMSARI	1586	
009	GÖZCÜLER	3930	003	DEMİRKONAK	635	
010	HACIAHMETLİ	1703	004	GÜLTEPE	306	
011	HAYMESEKİ	1683	005	İNCİRLİ	435	
012	HÜYÜK	1889	006	KALETEPE	483	
013	İŞİKLİ	1320		TOPLAM-TOTAL	6290	
014	KARAGÖZ	146				
015	KEPİRCE	1299		BUCAK VE KÖYLER TOPLAMI	33780	
016	KONACIK	2038	05	KIRIKHAN	İLÇESİ TOPLAMI	86560
017	KURTBAĞI	650				
018	MADENLİ	3317	06	REYHANLI	İLÇESİ	
019	UÇGÜLLÜK	3121		ŞEHİR	37471	
	TOPLAM-TOTAL	31699				
	BUCAK VE KÖYLER TOPLAMI	109548				
04	ISKENDERUN	İLÇESİ TOPLAMI				
		261644				
05	KIRIKHAN	İLÇESİ	0	MERKEZ	BUCAĞI	
	ŞEHİR	52780	001	AHMETBEYLİ	1106	
			002	AKYAYLA	223	
0	MERKEZ	BUCAĞI	003	ALAKUZU	324	
001	ABALAKLI	518	004	BEŞARSLAN	1120	
002	AKTUTAN	157	005	CİLVEGÖZÜ	708	
003	ALAYBEYLİ	790	006	ÇAKALTEPE	1118	
004	ALİBEYÇAĞILI	280	007	ÇAKIRYİĞİT	392	
005	ARKITÇA	379	008	DAVUTPAŞAHUYUĞU	1072	
006	BALARMUDU	629	009	GAZİMÜRSELTİPEŞİ	125	
007	BALDIRAN	1017	010	GÖKTEPE	241	
008	BAŞPINAR	702	011	KARAHÜYÜK	408	
009	BEKTAŞLI	1028	012	KARASÜLEYMANLI	2058	
010	CEYLANLI	2232	013	KAVALCIK	1435	
011	ÇATALTEPE	367	014	KUŞAKLI	506	
012	ÇİLOĞLANHUYUĞU	577	015	ÖBÜLPINAR	735	
013	DANA AHMETLİ	153	016	PAŞAKÖY	431	
014	DEDEÇINAR	199	017	SIÇANLI	1579	
015	DELİBEKİRLİ	1085	018	TERZİHÜYÜK	1234	
016	GÜLBAŞI	1020	019	UZUNKAVAK	1111	
017	GUVENTAŞI	686	020	ÜÇTEPE	554	
018	GÜZELCE	413	021	VARIŞLI	997	
019	İLİKPINAR	342		TOPLAM-TOTAL	17477	
020	İÇADA	705				

3 - İLÇE, BUCAK VE KÖY MUHTARLIKLARI İTİBARIYLA NÜFUS SAYISI
 POPULATION BY DISTRICT / SUB-DISTRICT AND VILLAGES

İDARİ BİRİMLER		NÜFUS	İDARİ BİRİMLER		NÜFUS
ADMINISTRATIVE UNITS		POPULATION TOPLAM-TOTAL	ADMINISTRATIVE UNITS		POPULATION TOPLAM-TOTAL
1	KUMLU	BUCAĞI	08	YAYLADAĞI	İLÇESİ
000	KUMLU (BM) (B)	4919		ŞEHİR	6432
001	AKKERPİÇ	1226			
002	AKKUYU	547	0	MERKEZ	BUCAĞI
003	AKPINAR	1137	001	AŞAĞIPULLUYAZI	658
004	AKTAŞ	1875	002	ÇABALA	363
005	BATIAYRANCI	794	003	EĞERCİ	685
006	DOĞUAYRANCI	744	004	GÖZLEKCİLER	658
007	HAMAM	150	005	GÜRİŞİK	305
008	HATAYHAMAM	211	006	KIZILÇAT	295
009	KALETEPE	530	007	KULAÇ	391
010	KELLİ	687	008	LEYLEKLİ	294
011	KIRCAOĞLU	702	009	OLGUNLAR	456
012	MEHMETBEYLİ	809	010	ŞAKŞAK	492
	TOPLAM-TOTAL	14331	011	TOPRAKTUTAN	601
			012	YALAZ	425
	BUCAK VE KÖYLER TOPLAMI	31808	013	YENİCEKÖY	949
06	REYHANLI	İLÇESİ TOPLAMI	014	YUKARIPULLUYAZI	171
		69279		TOPLAM-TOTAL	6743
07	SAMANDAĞI	İLÇESİ			
	ŞEHİR	27477	1	KIŞLAK	BUCAĞI
0	MERKEZ	BUCAĞI	000	KIŞLAK (BM)	1292
001	ÇÖĞÜRLÜ	1478	001	ARSLANYAZI	391
002	ERİKLİKUYU	561	002	AYIŞIĞI	478
003	GÖZENE	833	003	GÖRENTAŞ	490
004	HİDİRBEY	523	004	GÜVEÇÇİ	326
005	KAPISUYU	1290	005	HİSARCİK	800
006	KÖYÜNÖĞLU	3418	006	SUNGUR	239
007	KUŞALANI	3063	007	SÜRÜTME	459
008	MAĞARACIK	3114	008	ULUYOL	202
009	MEYDAN	1734	009	UÇIRMAK	45
010	MIZRAKLI	3859		TOPLAM-TOTAL	4722
011	NAHIRLI	1536			
012	SUTAŞI	3203	2	YEDİTEPE	BUCAĞI
013	TEKEBAŞI	4435	000	YEDİTEPE (BM) (B)	3175
014	TEKNEPİNAR	897	001	AYDINBAHÇE	935
015	VAKIFLI	139	002	ÇAKIKÖY	595
016	YEŞİLYAZI	440	003	DENİZGÖREN	103
017	YOĞUNOLUK	473	004	GÖZLÜCE	442
	TOPLAM-TOTAL	30996	005	KARACURUN	396
			006	KARAKÖSE	1503
			007	SEBENOBA	850
1	KARAÇAY	BUCAĞI	008	YAYIKDAMLAR	446
000	KARAÇAY (BM)	1635		TOPLAM-TOTAL	8445
001	AKINYOLU	838			
002	BÜYÜKÇAT	1280		BUCAK VE KÖYLER TOPLAMI	19910
003	BÜYÜKOBA	765	08	YAYLADAĞI	İLÇESİ TOPLAMI
004	ÇANAKOLUK	2153			26342
005	ÇÖKEK	783			
006	ÇUBUKLU	321		HATAY	İLİ TOPLAMI
007	DEĞİRMENBAŞI	2639			1002252
008	HANCAĞIZ	1007			
009	HÜSEYİNLİ	408			
010	ÖZENGİLİ	351			
011	SELDİREN	892			
012	TAVLA	1882			
013	TAVUKLU	1827			
014	TOMRUKSUYU	2871			
015	UZUNBAĞ	2661			
016	YAYLICA	2148			
	TOPLAM-TOTAL	24461			
	BUCAK VE KÖYLER TOPLAMI	55457			
07	SAMANDAĞI	İLÇESİ TOPLAMI			
		82934			

32 - ISPARTA



İLİ : 32 İSPARTA
PROVINCE OF

1 - İLÇELERE GÖRE ŞEHİR VE KÖY NÜFUSLARI İLE İLİN YÜZÖLÇÜMÜ VE NÜFUS YOĞUNLUĞU
CITY AND VILLAGE POPULATION BY DISTRICTS AREA AND DENSITY BY PROVINCES

İLÇELER DISTRICTS	TOPLAM TOTAL	ŞEHİRLER NÜFUSU CITY POPULATION	KÖYLER NÜFUSU VILLAGE POPULATION	YÜZÖLÇÜMÜ AREA KM2 (*)	NÜFUS YOĞUNLUĞU DENSITY
TOPLAM - TOTAL	382844	183298	199546	8933	43
00 MERKEZ İLÇE PROVINCE CENTER ...	127898	101215	26683		
01 ATABEY	6646	3894	2752		
02 EĞİRDİR	47679	14265	33414		
03 GELENDOST	21302	5832	15470		
04 KEÇİBORLU	23501	9610	13891		
05 SENİRKENT	20734	10329	10405		
06 SUTÇÜLER	20804	2617	18187		
07 ŞARKIKARAAĞAÇ	35967	8390	27577		
08 ULUBORLU	8681	7178	1503		
09 YALVAÇ	69632	19968	49664		

* YÜZÖLÇÜMÜNE GÜLLER DAHİL DEĞİLDİR.

*LAKES ARE EXCLUDED

İLİ : 32 İSPARTA
PROVINCE OF

2 - NÜFUS GRUPLARINA GÖRE KÖY SAYISI VE NÜFUS TOPLAMLARI
NUMBER OF VILLAGES AND TOTAL INHABITANTS BY POPULATION GROUPS

NÜFUS GRUPLARI POPULATION GROUPS	KÖY SAYISI NUMBER OF VILLAGES	NÜFUS TOPLAMI TOTAL POPULATION	
GENEL TOPLAM GENERAL TOTAL	210	199546	
TOPLAM - TOTAL	- 2000	183	121419
- 50	0	0	
51 - 100	1	83	
101 - 150	9	1190	
151 - 200	10	1707	
201 - 250	5	1174	
251 - 300	17	4684	
301 - 400	20	6772	
401 - 500	21	9578	
501 - 750	33	20315	
751 - 1000	29	24894	
1001 - 1250	21	23629	
1251 - 1500	5	6894	
1501 - 1750	8	12964	
1751 - 2000	4	7535	
TOPLAM - TOTAL	2001 - 5000	27	78127
2001 - 2250	6	12889	
2251 - 2500	7	16990	
2501 - 2750	4	10717	
2751 - 3000	2	5750	
3001 - 3250	1	3043	
3251 - 4000	3	11277	
4001 - 5000	4	17461	
5001 +	0	0	

ŞEHİR : İL VE İLÇE MERKEZLERİNİN BE-
LEDİYE SINIRLARI İÇİNDE KALAN
ALAN.

CITY : AREA WITHIN THE MUNICIPAL
BOUNDARIES OF PROVINCE
AND DISTRICT CENTERS.

KÖY : İL VE İLÇE MERKEZLERİNİN BE-
LEDİYE SINIRLARI DIŞINDA KALAN
BUCAK VE KÖY MUHTARLIKLARI.

VILLAGE : SUB-DISTRICT AND MUH-
TARLIKS OUTSIDE THE MUNI-
CIPAL BOUNDARIES OF PRO-
VINCE AND DISTRICT CEN-
TERS.

İLİ : 32 ISPARTA
PROVINCE OF

3 - İLÇE, BUCAK VE KÖY MUHTARLIKLARI İTİBARIYLA NÜFUS SAYISI
POPULATION BY DISTRICT, SUB-DISTRICT AND VILLAGES

İDARİ BİRİMLER		NÜFUS	İDARİ BİRİMLER		NÜFUS	
ADMINISTRATIVE UNITS		POPULATION TOPLAM-TOTAL	ADMINISTRATIVE UNITS		POPULATION TOPLAM-TOTAL	
00	MERKEZ	İLÇESİ	016	SERPİLKÖY	453	
	ŞEHİR	101215	017	SEVİNÇBEY	270	
0	MERKEZ	BUCAĞI	018	SİPAHİLER	541	
001	ALIKÖY	1263	019	SORKUNCAK	1500	
002	BOZANONÜ	597	020	TEPELİ	746	
003	BÜYÜKGÖKÇELİ (B)	1683	021	YILGINCAK	130	
004	BÜYÜKHACILAR	913	022	YUKARIĞÖKDERE	1276	
005	ÇOBANISA	316	023	YUVALI	1229	
006	ÇUKURKÖY	1068		TOPLAM-TOTAL	18525	
007	DARİÖREN	857	1	AKSU	BUCAĞI	
008	DEREGÖMÜ	1135	000	AKSU (BM) (B)	2341	
009	DİREKLİ	1536	001	BASILLI	1047	
010	GELİNCİK	825	002	BAKLAN	436	
011	GÖLBAŞI	433	003	ELECİK	309	
012	GÖNEN (B)	4179	004	KARACAHİSAR	1005	
013	GÜNEYCE	480	005	KARAĞI	336	
014	İBDECİK	331	006	KATİPKÖY	284	
015	KAYIKÖY	561	007	KOÇULAR	644	
016	KIŞLAKÖY	655	008	KÖSRE	258	
017	KIZILCIK	157	009	PAZARKÖY	977	
018	KOÇTEPE	716	010	SOFULAR	523	
019	KULEÖNÜ (B)	2185	011	TERZİLER	141	
020	KÜÇÜKGÖKÇELİ	227	012	YAKAAVŞAR	1213	
021	KÜÇÜKHACILAR	901	013	YAKAKÖY	847	
022	KÜÇÜKKIŞLA	553	014	YILANLI	807	
023	SAVKÖY (B)	2825	015	YUKARIYAYLABEL	598	
024	SENİRCE	474		TOPLAM-TOTAL	11806	
025	YAKADREN	1548	2	KOCAPINAR	BUCAĞI	
026	YAZISÖĞÜT	265	000	KOCAPINAR (BM) (B)	2435	
	TOPLAM-TOTAL	26683	001	BAĞÖREN	369	
	BUCAK VE KÖYLER TOPLAMI	26683	002	GÖKÇEKÖY	279	
				TOPLAM-TOTAL	3083	
00	MERKEZ İLÇESİ TOPLAMI	127898		BUCAK VE KÖYLER TOPLAMI	33414	
01	ATABEY	İLÇESİ	02	EĞİRDİR	İLÇESİ TOPLAMI	47679
	ŞEHİR	3894	03	GELENDOST	İLÇESİ	
0	MERKEZ	BUCAĞI		ŞEHİR	5832	
001	BAYAT	83	0	MERKEZ	BUCAĞI	
002	HARMANÖREN	555	001	AŞSAR	1158	
003	İSLAM (B)	1650	002	AKDAĞ	416	
004	KAPACIK	295	003	BASILLI (B)	2383	
005	PENBELİ	169	004	BALCI	998	
	TOPLAM-TOTAL	2752	005	ÇALTI	1161	
	BUCAK VE KÖYLER TOPLAMI	2752	006	ESENYURT	270	
01	ATABEY	İLÇESİ TOPLAMI	007	HACILAR	594	
		6646	008	KEÇİLİ	222	
02	EĞİRDİR	İLÇESİ	009	KÖKE	970	
	ŞEHİR	14265	010	MADENLİ	1570	
0	MERKEZ	BUCAĞI	011	YAKAKÖY (B)	2534	
001	AĞILKÖY	842	012	YENİCE	1370	
002	AKBELENLİ	229	013	YEŞİLKÖY	1824	
003	AKDOĞAN	685		TOPLAM-TOTAL	15470	
004	AKPINAR	303		BUCAK VE KÖYLER TOPLAMI	15470	
005	AŞAĞIĞÖKDERE	813	03	GELENDOST	İLÇESİ TOPLAMI	21302
006	BADEMLİ	416				
007	BAĞCIK	642	04	KEÇİBORLU	İLÇESİ	
008	BALKIRI	1067				
009	ÇAYKÖY	847				
010	GÖKÇEHÜYÜK	1819				
011	GÖKTAŞ	406				
012	HAVUTLU	173				
013	KIRINTI	428				
014	MAHMATLAR	647				
015	SARİİDRİS (B)	3043				

İLİ : 32 ISPARTA
PROVINCE OF

3 - İLÇE, BUCAK VE KÖY MUHTARLIKLARI İTİBARIYLA NÜFUS SAYISI
POPULATION BY DISTRICT / SUB-DISTRICT AND VILLAGES

İDARİ BİRİMLER		NÜFUS	İDARİ BİRİMLER		NÜFUS
ADMINISTRATIVE UNITS		POPULATION TOPLAM-TOTAL	ADMINISTRATIVE UNITS		POPULATION TOPLAM-TOTAL
ŞEHİR		9610	002 BUCAKDERE		312
0	MERKEZ		003 ÇUKURCA	142	
001	ARDIÇLI	263	004 DARIBÜKÜ	529	
002	AYDOĞMUŞ (B)	1991	005 GÜLDALLI	364	
003	ÇUKURDREN	285	006 İBİŞLER	458	
004	GÜLKÖY	305	007 İNCEDERE	762	
005	GÜMÜŞGÜN	744	008 KESMEKÖY (B)	2131	
006	GÜNEYKENT (B)	2169	TOPLAM-TOTAL	7407	
007	KAPLANLI	594	BUCAK VE KÖYLER TOPLAMI		18187
008	KAVAKKÖY	156	06 SÜTÇÜLER İLÇESİ TOPLAMI		20804
009	KILIÇ (B)	2489	07 ŞARKIKARAAĞAÇ İLÇESİ		
010	KÖZLUCA	932	ŞEHİR		8390
011	KÜYÜCAK	329	0	MERKEZ	
012	ÖZBAHÇE	156	001	ARAK	869
013	SARAYCIK	446	002	ARMUTLU	169
014	SENİR (B)	2925	003	ARSLANDÖĞMUŞ	263
015	YENİTEPE	107	004	AŞAĞIDİNEK	556
TOPLAM-TOTAL		13891	005	BAŞDEĞİRMEN	338
BUCAK VE KÖYLER TOPLAMI		13891	006	BELCİGEZ	1106
04	KEÇİBORLU İLÇESİ TOPLAMI	23501	007	BEYKÖY	921
05	SENİRKENT İLÇESİ		008	ÇALTI	586
ŞEHİR		10329	009	ÇARIKSARAYLAR (B)	4128
0	MERKEZ		010	ÇAVUNDUR	162
001	AKKEÇİLİ	282	011	ÇELTEK	469
002	BASKÖY	135	012	ÇİÇEKPINAR (B)	3724
003	BÜYÜKKABACA (B)	4328	013	FAKILAR	361
004	GARİP	669	014	GEDİKLİ	750
005	GENÇALİ	1175	015	GÖKSÖĞÜT (B)	2058
006	ORTAYAZI	481	016	KARAYAKA	526
007	ULUÖBEY (B)	1649	017	KIYAKDEDE	498
008	YASSIDREN (B)	1686	018	KÖPRÜKÖY	1114
TOPLAM-TOTAL		10405	019	MURATBAĞI	448
BUCAK VE KÖYLER TOPLAMI		10405	020	ÖRDEKÇİ	433
05	SENİRKENT İLÇESİ TOPLAMI	20734	021	ÖRENKÖY	679
06	SÜTÇÜLER İLÇESİ		022	SALUR	1205
ŞEHİR		2617	023	SARIKABALI	286
0	MERKEZ		024	YAKAEMİR	363
001	AYVALIPINAR (B)	1901	025	YASSİBEL	948
002	BEKİRLER	117	026	YENİCEKALE	263
003	BELENCE	1062	027	YENİKÖY	507
004	BEYDİLİ	738	028	YUKARIDİNEK	766
005	BOĞAZKÖY	126	TOPLAM-TOTAL	24386	
006	ÇANDIR	1073	1	YENİŞARBADEMLİ	
007	ÇOBANISA	1149	000	YENİŞARBADEMLİ (B)(B)	2710
008	HACİAHMETLER	317	001	GÜLKONAK	481
009	HACIALİLER	247	TOPLAM-TOTAL	3191	
010	KARADİKEN	751	BUCAK VE KÖYLER TOPLAMI		27577
011	KUZÇA	277	07 ŞARKIKARAAĞAÇ İLÇESİ TOPLAMI		35967
012	MELİKLER	134	08 ULUBORLU İLÇESİ		
013	MÜEZİNLER	138	ŞEHİR		7178
014	PINARKÖY	270	0	MERKEZ	
015	SAĞRAK	249	001	DEREKÖY	372
016	SARAYKÖY	200	002	ELEĞİDAĞI	358
017	SARİMEHMETLER	746	003	İNHİSAR	295
018	SİSİRLİK	836	004	KÜÇÜKKABACA	478
019	ŞEYHLER	279	TOPLAM-TOTAL	1503	
020	YENİKÖY	170	BUCAK VE KÖYLER TOPLAMI		1503
TOPLAM-TOTAL		10780			
1	KASIMLAR				
000	KASIMLAR (B)(B)	1642			
001	AŞAĞIYAYLABEL	1067			

İLİ : 32 İSPARTA
PROVİNCE OF

3 - İLÇE, BUCAK VE KÖY MUHTARLIKLARI İTİBARIYLA NÜFUS SAYISI
POPULATION BY DISTRICT, SUB-DISTRICT AND VILLAGES

İDARI BİRİMLER		NÜFUS	İDARI BİRİMLER		NÜFUS
ADMINISTRATIVE UNITS		POPULATION TOPLAM-TOTAL	ADMINISTRATIVE UNITS		POPULATION TOPLAM-TOTAL
08	ULUBORLU	İLÇESİ TOPLAMI	8681		
09	YALVAÇ	İLÇESİ			
	ŞEHİR		19968		
0	MERKEZ	BUCAĞI			
001	AKÇAŞAR		350		
002	ALTIKAPI		498		
003	AYVALI		755		
004	BAĞLARBAŞI		1209		
005	ÇAKIRÇAL		302		
006	ÇAMHARMAN		842		
007	EĞİRLER		760		
008	EYÜPLER		1031		
009	HİSARADI		911		
010	HÜYÜKLÜ (B)		3625		
011	İLEĞİ		328		
012	KÜRKÜLER (B)		2380		
013	KURUSARI		494		
014	ÖZBAYAT		1485		
015	ÖZGÜNEY		1127		
016	SABİRKÖY		516		
017	SUCULLU (B)		4826		
018	TERZİLER		571		
019	TOKMACIK (B)		2496		
020	YAĞCILAR		908		
021	YARIKKAYA		890		
	TOPLAM-TOTAL		26304		
1	BAŞKONAK	BUCAĞI			
000	BAŞKONAK (BM) (B)		2738		
001	BAHTIYAR		710		
002	ÇETİNCE (B)		2466		
003	DEDEÇAM		2213		
004	KORUYAKA		969		
005	KOZLUÇAY (B)		3928		
006	KUYUCAK		1228		
	TOPLAM-TOTAL		14252		
2	KUMDANLI	BUCAĞI			
000	KUMDANLI (BM) (B)		2735		
001	AŞAĞIKAŞIKARA		759		
002	AŞAĞITIRTAR		596		
003	CELEPTAŞ		525		
004	GÖKÇEALİ		195		
005	KIRKBAŞ		818		
006	MISIRLI		516		
007	TAŞEVI		389		
008	YUKARIKAŞIKARA		2133		
009	YUKARITIRTAR		442		
	TOPLAM-TOTAL		9108		
	BUCAK VE KÖYLER TOPLAMI		49664		
09	YALVAÇ	İLÇESİ TOPLAMI	69632		
	İSPARTA	İLİ TOPLAMI	382844		

33 - İÇEL

1 - İLÇELERE GÖRE ŞEHİR VE KÖY NÜFUSLARI İLE İLİN YÜZÖLÇÜMÜ VE NÜFUS YOĞUNLUĞU
CITY AND VILLAGE POPULATION BY DISTRICTS AREA AND DENSITY BY PROVINCES

İLÇELER DISTRICTS	TOPLAM TOTAL	ŞEHİRLER NÜFUSU CITY POPULATION	KÖYLER NÜFUSU VILLAGE POPULATION	YÜZÖLÇÜMÜ AREA KM2 (*)	NÜFUS YOĞUNLUĞU DENSITY
TOPLAM - TOTAL	1034085	566419	467666	15853	65
00 MERKEZ İLÇE PROVINCE CENTER ...	411654	314350	97304		
01 ANAMUR	84046	28726	55320		
02 ERDEMLİ	89729	26074	63655		
03 GÜLNAR	44897	7511	37386		
04 MUT	53745	15145	38600		
05 SİLİFKE	86441	28111	58330		
06 TARSUS	263573	146502	117071		

* YÜZÖLÇÜMÜNE GÜLLER DAHİL DEĞİLDİR.

*LAKES ARE EXCLUDED

İLİ : 33 İÇEL
PROVINCE OF

2 - NÜFUS GRUPLARINA GÖRE KÖY SAYISI VE NÜFUS TOPLAMLARI
NUMBER OF VILLAGES AND TOTAL INHABITANTS BY POPULATION GROUPS

NÜFUS GRUPLARI POPULATION GROUPS	KÖY SAYISI NUMBER OF VILLAGES	NÜFUS TOPLAMI TOTAL POPULATION
GENEL TOPLAM GENERAL TOTAL	561	467666
TOPLAM - TOTAL	525	300965
- 2000		
- 50	3	87
51 - 100	6	506
101 - 150	20	2496
151 - 200	35	6027
201 - 250	42	9552
251 - 300	38	10363
301 - 400	67	23971
401 - 500	70	30662
501 - 750	102	63169
751 - 1000	79	68594
1001 - 1250	28	31029
1251 - 1500	16	22118
1501 - 1750	12	19487
1751 - 2000	7	12904
TOPLAM - TOTAL	25	78380
2001 - 5000		
2001 - 2250	3	6193
2251 - 2500	6	14160
2501 - 2750	2	5290
2751 - 3000	3	8468
3001 - 3250	0	0
3251 - 4000	6	21622
4001 - 5000	5	22647
5001 +	11	88321

ŞEHİR : İL VE İLÇE MERKEZLERİNİN BE-
LEDİYE SINIRLARI İÇİNDE KALAN
ALAN.

CITY : AREA WITHIN THE MUNICIPAL
BOUNDARIES OF PROVINCE
AND DISTRICT CENTERS.

KÖY : İL VE İLÇE MERKEZLERİNİN BE-
LEDİYE SINIRLARI DIŞINDA KALAN
BUCAK VE KÖY MUHTARLIKLARI.

VILLAGE : SUB-DISTRICT AND MUH-
TARLIKS OUTSIDE THE MUNI-
CIPAL BOUNDARIES OF PRO-
VINCE AND DISTRICT CEN-
TERS.

3 - İLÇE, BUCAK VE KÖY MUHTARLIKLARI İTİBARIYLA NÜFUS SAYISI

POPULATION BY DISTRICT / SUB-DISTRICT AND VILLAGES

İDARİ BİRİMLER			NÜFUS	İDARİ BİRİMLER			NÜFUS
ADMINISTRATIVE UNITS			POPULATION TOPLAM-TOTAL	ADMINISTRATIVE UNITS			POPULATION TOPLAM-TOTAL
00	MERKEZ	İLÇESİ		2	GÖZNE	BUCAĞI	
	ŞEHİR		314350	000	GÖZNE (BM) (B)		6390
0	MERKEZ	BUCAĞI		001	BEKİRALANI		506
001	AKDAM		548	002	BELENKEŞLİ		350
002	ALADAĞ		388	003	ÇANDIR		589
003	ALANYALI		258	004	ÇAPAR		1103
004	ARPAÇSAKARLAR		2631	005	DARİSEKİSİ		268
005	ATLILAR		243	006	DEĞİRMENDERE		975
006	BULUKLU		632	007	HOROZLU		284
007	BURHANKÖY		1127	008	KIZILKAYA		257
008	CAMİLİ		650	009	MUSALI		927
009	CIVANYAYLAĞI		823		TOPLAM-TOTAL		11649
010	ÇAVAK		977	3	KAZANLI	BUCAĞI	
011	ÇELEBİLİ		366	000	KAZANLI (BM) (B)		7053
012	ÇEVLİK		199	001	ADAMALIOĞLU		2817
013	ÇİFTLİKKÖY		1641	002	HAMURLU		1015
014	ÇOPURLU		418	003	KARACAİLYAS (B)		4976
015	ÇUKURKEŞLİK		324		TOPLAM-TOTAL		15861
016	DALAKDERE		460	4	KUZUCUBELEN	BUCAĞI	
017	DAVULTEPE		2873	000	KUZUCUBELEN (BM)		538
018	DEĞİRMENÇAYI		1866	001	AKARCA		662
019	DEMİRHİSAR		687	002	DEMİRİŞİK		492
020	DİKİLİTAŞ		1394	003	DOĞANÇAY		136
021	DORUKLU		692	004	FINDIKPINARI		1003
022	DÜŞDÜREN		360	005	KOCAYER		1322
023	EMİRLER		690	006	KUZUCU		360
024	ESENLİ		552	007	POLİTKOYAĞI		153
025	EVÇİLİ		1442	008	SARILAR		927
026	EYRENLİ		317	009	TAKANLI		384
027	GÜKÇEBELEN		388	010	TEPEKÖY		1343
028	GÜKKUŞAĞI		957	011	TOLKÖY		114
029	HAMZABEYLİ		280	012	TURUNÇLU		245
030	HEBİLLİ		519	013	UZUNKAŞ		510
031	İĞDIR		1120		TOPLAM-TOTAL		8189
032	İŞİKTEPE		112		BUCAK VE KÖYLER TOPLAMI		97304
033	İNSU		168	00	MERKEZ İLÇESİ TOPLAMI		411654
034	KALEBURNU		198	01	ANAMUR	İLÇESİ	
035	KALEKÖY		1090		ŞEHİR		28726
036	KAPIKÖY		1135	0	MERKEZ	BUCAĞI	
037	KARAMACILI		720	001	AKCAMI		51
038	KARASALI		929	002	AKİNE		455
039	KAŞLI		946	003	AKYAKA		2386
040	KAYRAKKEŞLİK		160	004	ALATAŞ		325
041	KEPİRLİ		273	005	ANITLI		928
042	KERİMLER		210	006	AŞAĞIKÜKÜR		270
043	KOCAHAMZALI		158	007	BAHÇEKOYAĞI		263
044	KOCAVİLAYET		992	008	BOĞUNTU		481
045	KORUCULAR		210	009	BOZDOĞAN		1579
046	KUYULUK		2659	010	BOZYAZI (B)		14411
047	KÜRKÇÜ		1063	011	ÇALTIBÜKÜ		281
048	MENTEŞ		1836	012	ÇAMLIPINAR		625
049	MEZİTLİ (B)		6681	013	ÇAMLIPINARALANI		170
050	PUŞKARACADAĞ		748	014	ÇARIKLAR		2296
051	RESULKÖY		575	015	ÇATALOLUK		318
052	TECE (B)		5365	016	ÇELTİKÇİ		708
053	TEKKEKÖY		621	017	ÇUBUKKOYAĞI		4299
054	YAKAKÖY		917	018	ÇUKURABANOZ		447
055	YALINAYAK		1595	019	DEMİRÖREN		999
056	YENİKÖY		314	020	DEREBAŞI		74
	TOPLAM-TOTAL		55497	021	DEREKÖY		617
1	ARSLANKÖY	BUCAĞI					
000	ARSLANKÖY (BM) (B)		3661				
001	ÇAĞLARCA		392				
002	DEĞNEK		435				
003	KAVAKLIPINAR		319				
004	KURUDERE		102				
005	TIRTAR		371				
006	YAVÇA		399				
007	YÜKSEKOLUK		429				
	TOPLAM-TOTAL		6108				

İLİ : 33 İÇEL
PROVINCE OF

3 - İLÇE, BUCAK VE KÖY MUHTARLIKLARI İTİBARIYLA NÜFUS SAYISI
POPULATION BY DISTRICT / SUB-DISTRICT AND VILLAGES

İDARİ BİRİMLER		NÜFUS	İDARİ BİRİMLER		NÜFUS	
ADMINISTRATIVE UNITS		POPULATION TOPLAM-TOTAL	ADMINISTRATIVE UNITS		POPULATION TOPLAM-TOTAL	
022	EMİRŞAH	768	008	DOĞUSANDAL	308	
023	EVCİLER	650	009	ELVANLI	1640	
024	GERCEBAHŞIŞ	1123	010	FAKILI	263	
025	GÜZCE	875	011	HACIHALILARPAÇ	735	
026	GÜZSÜZCE	154	012	İLEMİN	580	
027	GÜLEÇ	620	013	KARAHIDIRLI	690	
028	GÜNEYBAHŞIŞ	608	014	KARAYAKUP	1219	
029	GÜNGÖREN	852	015	KARGIPINARI (B)	7926	
030	KALINDÖREN	1315	016	PINARBAŞI	895	
031	KARAAĞA	425	017	SARIYER	518	
032	KARAÇUKUR	776	018	SIRAÇ	812	
033	KARADERE	434	019	ŞAHNA	609	
034	KARASALI	818		TOPLAM-TOTAL	36254	
035	KARALARBAHŞIŞ	713				
036	KAŞDIŞLEM	717				
037	KILIÇ	93				
038	KIZILALILER	878	2	GÜZELOLUK		
039	KIZILCA	287	000	GÜZELOLUK (BM)	714	
040	KORUCUK	308	001	AYDINLAR	283	
041	KÜPRÜBAŞI	799	002	ÇERÇİLİ	563	
042	KÜKÜR	528	003	ELBEYLİ	929	
043	LALE	412	004	GÜNEYLİ	308	
044	LENGER	338	005	HARFİLLİ	319	
045	MALAKLAR	1125	006	KARAKEŞLİ	154	
046	NARINCE	401	007	KIZILEN	407	
047	NASRETTİN	1671	008	KÖSERELİ	224	
048	ORMANCIK	995	009	SARIKAYA	515	
049	ORTAKÖY	956	010	SORGUN	1255	
050	OVABAŞI	396	011	TABURELİ	771	
051	SARIAĞAÇ	257	012	VEYSELLİ	167	
052	SARIDANA	291	013	YAĞDA	409	
053	SUGÖZÜ	234	014	YENİYURT	353	
054	TEKEDÜZÜ (*)	0		TOPLAM-TOTAL	7371	
055	TEKMEK	2099				
056	UÇARI	421				
	TOPLAM-TOTAL	55320				
	BUCAK VE KÖYLER TOPLAMI	55320				
			02	ERDEMLİ	İLÇESİ TOPLAMI	89729
01	ANAMUR	İLÇESİ TOPLAMI	84046	03	GÜLNAR	İLÇESİ
02	ERDEMLİ	İLÇESİ				
	ŞEHİR	26074				
0	MERKEZ	BUCAĞI				
001	ARSLANLI	419	0	MERKEZ	BUCAĞI	
002	AYAŞ	2285	001	ARDIÇPINAR	440	
003	BATISANDAL	530	002	ARIKUYUSU	844	
004	ÇIRIŞ	495	003	BEREKET	910	
005	ESENPINAR	1893	004	BEYDİLİ	95	
006	GÜCÜŞ	217	005	BOZAĞAÇ	262	
007	HÜSAMETLİ	687	006	CAVUŞLAR	546	
008	KARAAHMETLİ	325	007	ÇUKURASMA	902	
009	KAYACI	889	008	ÇUKURKONAK	245	
010	KOCAHASANLI (B)	4011	009	DAYICIK	913	
011	KORANŞALI	652	010	DEDELER	526	
012	KÖŞBUCAĞI	1585	011	DELİKKAYA	343	
013	KÜSTÜLLÜ	590	012	DEMİRÜZÜ	437	
014	LİMONLU (B)	3566	013	EMİRHACI	148	
015	TİRTAR	1886	014	GEZENDE	1005	
	TOPLAM-TOTAL	20030	015	İLİSU	243	
			016	İŞIKLI	48	
1	ELVANLI	BUCAĞI	017	İSHAKLAR	1236	
000	TÖMÜK (BM) (B)	8539	018	KAVAKOLUĞU	165	
001	ARPAÇBAHŞIŞ (B)	3614	019	KAYRAK	816	
002	ÇAMLI	664	020	KONUR	686	
003	ÇARKÇILI	1618	021	KORUCUK	356	
004	ÇEŞMELİ (B)	3581	022	KÖSEÇOBANLI	2778	
005	ÇİFTEPINAR	622	023	KURBAĞAKÖY	246	
006	DAĞLI	798	024	KUSKAN (B)	2462	
007	DOĞLU	623	025	MOLLADÖMERLİ	206	
			026	ÖRENPINAR	449	
			027	ÖRTÜLÜ	271	
			028	ŞEYHÖMER	774	
			029	TAŞOLUK	243	
			030	TEPE	274	
			031	TIRNAK	232	

(*) KÖY TÜZEL KİŞİLİĞİ DEVAM ETMEKTE OLUP, NÜFUS BULUNMAMAKTADIR - IT IS STILL A LEGAL PERSON WITH NO POPULATION

3 - İLÇE, BUCAK VE KÖY MUHTARLIKLARI İTİBARIYLA NÜFUS SAYISI
POPULATION BY DISTRICT, SUB-DISTRICT AND VILLAGES

İDARI BİRİMLER		NÜFUS	İDARI BİRİMLER		NÜFUS
ADMINISTRATIVE UNITS		POPULATION TOPLAM-TOTAL	ADMINISTRATIVE UNITS		POPULATION TOPLAM-TOTAL
032	ULUPINAR	386	035	HAMAMKÖY	916
033	ÜÇOLUK	450	036	İLİCA	621
034	YASSIBAĞ	204	037	İBRAHİMLİ	158
035	ZEYNE (B)	2399	038	KADIKÖY	339
	TOPLAM-TOTAL	22540	039	KARADİKEN	137
			040	KAVAKLI	265
			041	KAVAKÖZÜ	405
			042	KELCEKÖY	634
			043	KEMENLİ	430
			044	KIRAVGA	1058
1	AYDINCIK (BM) (B) BUCAĞI	6861	045	KIRKAVAK	545
000	AYDINCIK (BM) (B)	804	046	KIZILALAN	277
001	DURUHAN	864	047	KÖPRÜBAŞI	613
002	ESKİYÜRÜK	152	048	KÖSELERLİ	587
003	HACİBAHATTİN	205	049	KUMAÇUKURU	102
004	HALİFELEK	206	050	KURTULUŞ	244
005	KARASEKİ	977	051	MALHOCA	536
006	PEMBECİK	115	052	MİRAHOR	432
007	TEKNECİK	1209	053	MUCUK	170
008	YENİKAŞ	332	054	ORTAKÖY	287
009	YENİYÜRÜK	97	055	ÖZKÖY	190
010	YENİYÜRÜKKAŞ	11822	056	ÖZLÜ	336
	TOPLAM-TOTAL		057	PALANTEPE	686
			058	SAKIZ	902
			059	SARİVELİLER	403
2	OVACIK BUCAĞI	2077	060	SELAMLI	418
000	BÜYÜKECELİ (BM)	284	061	SUÇATI	632
001	KOÇAŞLI	450	062	TEKELİ	264
002	SİPAHİLİ	213	063	TOPKAYA	219
003	YANIŞLI	3024	064	TOPLUCA	473
	TOPLAM-TOTAL		065	YALNIZCABAĞ	760
			066	YAPINTI	1025
	BUCAK VE KÖYLER TOPLAMI	37386	067	YEŞİLKÖY	445
			068	YILDIZKÖY	155
03	GÜLNAR İLÇESİ TOPLAMI	44897	069	YUKARIKÖSELERLİ	677
				TOPLAM-TOTAL	33911
04	MUT İLÇESİ	15145			
	ŞEHİR		1	SARIKAVAK BUCAĞI	
			000	KURKÇU (BM)	696
0	MERKEZ BUCAĞI		001	ÇAĞLAYANGEDİK	155
001	ALAÇAM	775	002	ÇAKALLI	183
002	AŞAĞIKÖSELERLİ	978	003	ÇORTAK	333
003	AYDINOĞLU	368	004	DEREKÖY	485
004	BAĞCAĞIZ	230	005	GÖCEKLER	167
005	BALLI	627	006	HAYDARKÖY	301
006	BARABANLI	784	007	HİSARKÖY	219
007	BAYIRKÖY	649	008	HOCALI	255
008	BOZDOĞAN	306	009	KARACAĞÖZ	519
009	BURUNKÖY	411	010	KAYABAŞI	109
010	ÇALTILI	148	011	KIŞLAKÖY	365
011	ÇAMLICA	694	012	NARLI	245
012	ÇAMPINAR	405	013	PAMUKLU	147
013	ÇATALHARMAN	475	014	TUĞRUL	510
014	ÇİVİ	528		TOPLAM-TOTAL	4689
015	ÇÖMELEK	797			
016	ÇUKURBAĞ	379		BUCAK VE KÖYLER TOPLAMI	38600
017	DAĞPAZARI	598			
018	DEMİRKAPI	157	04	MUT İLÇESİ TOPLAMI	53745
019	DERİNÇAY	372			
020	DİŞTAŞ	851			
021	ELBEYLİ	401	05	SİLİFKE İLÇESİ	
022	ELMAPINAR	294			
023	ESEN	476		ŞEHİR	28111
024	ESENÇAY	179			
025	EVREN	945			
026	FAKIRCA	405			
027	GEÇİMLİ	843	0	MERKEZ BUCAĞI	
028	GENÇALİ	385	001	ALTINKUM	728
029	GÖKÇETAŞ	620	002	ARKARASI	885
030	GÜME	491	003	BAHÇEKÖY	197
031	HACİAHMETLİ	1046	004	BAHÇEDERESİ	162
032	HACİİLYASLI	365	005	BAYINDIR	204
033	HACİNUHLU	455	006	BOYNUİNCİLİ	447
034	HACİSAİT	133	007	BÜKDEĞİRMENLİ	412
			008	ÇADIRLI	448

İLİ : 33 İÇEL
PROVINCE OF

3 - İLÇE, BUCAK VE KÖY MUHTARLIKLARI İTİBARIYLA NÜFUS SAYISI

POPULATION BY DISTRICT, SUB-DISTRICT AND VILLAGES

İDARİ BİRİMLER	NÜFUS	İDARİ BİRİMLER	NÜFUS
ADMINISTRATIVE UNITS	POPULATION TOPLAM-TOTAL	ADMINISTRATIVE UNITS	POPULATION TOPLAM-TOTAL
009 ÇALTIBOZKIR	1451	007 İŞIKLI	1479
010 ÇELTİKÇİ	376	008 İMANUŞAĞI	1307
011 ÇİLBAYIR	238	009 KOCAPINAR	237
012 DEMİRCİLİ	416	TOPLAM-TOTAL	13086
013 EKŞİLER	291		
014 ESEBEL	1721		
015 EVKAFÇIFTLİĞİ	354	BUCAK VE KÖYLER TOPLAMI	58330
016 GEDİKPINAR	128		
017 GÖKBELEN	243	05 SİLİFKE İLÇESİ TOPLAMI	86441
018 GÜMÜŞLÜ	357		
019 GÜNDÜZLER	369		
020 HASANALİLER	665	06 TARSUS İLÇESİ	
021 HÜSEYİNLER	457	ŞEHİR	146502
022 İMAMBEKİRLİ	375		
023 İMAMLI	719		
024 KABASAKALLI	1046		
025 KAPIZLI	1530	0 MERKEZ BUCAĞI	
026 KARABÜCÜLÜ	225	001 AĞZİDELİK	390
027 KARADEDELİ	1393	002 AKARSU	360
028 KARAHACILI	390	003 AKÇAKOCALI	113
029 KARAKAYA	533	004 AKGEDİK	504
030 KARGICAK	658	005 ALADAĞ	405
031 KEBEN	1017	006 ALIĞA	844
032 KEPEZ	216	007 ALİFENDİOĞLU	1045
033 KEŞLİTÜRKMENLİ	609	008 ALİFAKI	1821
034 KIZILISALI	912	009 BAĞLARBAŞI	1067
035 KURTULUŞ	1139	010 BAHARLI	181
036 NASRULLAHCÖY	39	011 BAŞIŞ	1724
037 NURİKÖY	927	012 BALLICA	418
038 OLUKBAŞI	1221	013 BELEN	745
039 ORTAUREN	290	014 BOLATLI	714
040 PELİTPINARI	374	015 BOZTEPE	263
041 SABAK	492	016 BÖRÜĞÜRİ	689
042 SARICALAR	843	017 BÜYÜKKÖSEBALCI	411
043 SAYAĞZI	3303	018 CİRBİKLAR	295
044 SENİR	607	019 ÇİNKÖY	775
045 SEYRANLIK	418	020 ÇAĞBAŞI	919
046 SÖKÜN	587	021 ÇAKIRLI	889
047 SÖMEK	865	022 ÇAMTEPE	192
048 SUSANOĞLU	1015	023 ÇATALCA	620
049 TOSMURLU	519	024 ÇATALTEPE	1467
050 TÜRKMENUŞAĞI	170	025 ÇAVDARLI	484
051 ULUGÖZ	546	026 ÇAYBOYU	1205
052 UZUNCABURÇ	2017	027 ÇİÇEKLİ	2332
053 YENİBAHÇE	390	028 ÇİRİŞTEPE	232
054 YENİSU	211	029 ÇOPLU	670
TOPLAM-TOTAL	36145	030 DADALI	257
		031 DEDELER	768
		032 DELİMİNNET	1791
		033 DORAK	253
		034 ESKİŞEHİR	192
		035 EVCİ	857
		036 GÜRLÜ	96
		037 HALİTAĞA	417
		038 HASANAĞA	391
		039 HUZURKENT (B)	12057
		040 İBİŞİM	596
		041 İHSANİYE	186
		042 İNCİRLİKUYU	409
		043 KAKLIKTAŞI	358
		044 KALEBURCU	769
		045 KARAÇERÇİLİ	359
		046 KARADİKEN	733
		047 KARADİRLİK	666
		048 KARAYAYLA	404
		049 KARSAVURAN	504
		050 KAYAĞIZI	471
		051 KEFELİ	190
		052 KELAHMET	984
		053 KERİMLER	244
		054 KÖSEBALCI	405
		055 KÖSELERLİ	494
		056 KULAK	558
		057 KURBANLI	251
		058 MAHMUTAĞA	494
		059 MANTAŞ	278
		060 MEŞELİK	645
1 MAĞARA BUCAĞI			
000 MAĞARA (BM)	515		
001 AYASTÜRKMENLİ	176		
002 CAMBAZLI	528		
003 ÇATAK	759		
004 KAVAKKÖY	507		
005 KICAKÖY	777		
006 KIZILGEÇİT	173		
007 KOCAOLUK	376		
008 OVACIK	1295		
009 ÖREN	351		
010 SARIYDIN	1811		
011 SEYDİLİ	682		
012 ŞAHMURLU	260		
013 YEĞENLİ	889		
TOPLAM-TOTAL	9099		
2 TAŞUCU BUCAĞI			
000 TAŞUCU (BM) (B)	4385		
001 AKDERE	1450		
002 BOLACALIKOYUNCU	709		
003 BURUNUCU	590		
004 GÜLÜMPAŞALI	497		
005 HACİİSAKLI	1571		
006 HIRMANLI	861		

İLİ : 33 İÇEL
PROVINCE OF

3 - İLÇE, BUCAK VE KÖY MUHTARLIKLARI İTİBARIYLA NÜFUS SAYISI
POPULATION BY DISTRICT / SUB-DISTRICT AND VILLAGES

IDARİ BİRİMLER	NÜFUS	IDARİ BİRİMLER	NÜFUS
ADMINISTRATIVE UNITS	POPULATION TOPLAM-TOTAL	ADMINISTRATIVE UNITS	POPULATION TOPLAM-TOTAL
061 MURATLI	208	010 SARIKAVAK	1278
062 NACARLI	817	011 SARIKOYAK	336
063 NEMİROĞLU	516	012 SEBİL (B)	3897
064 ÜZBEK	971	013 YALAMIK	272
065 PARMAKKURDU	970	TOPLAM-TOTAL	16556
066 PİRÖMERLİ	348		
067 REŞADIYE	608		
068 SAĞLIKLI	1444		
069 SARIİBRAHİMLİ	674	3 YENİCE	6739
070 SARIVELİ	516	000 YENİCE (BM) (B)	413
071 SAYKÖY	428	001 ARIKLI	356
072 SİMİTHACILI	418	002 AVADAN	974
073 SUCULAR	585	003 BALTALI	447
074 TAŞÇILI	759	004 CAMİLİMANDA	856
075 TAŞKUYU	399	005 ESENLER	923
076 TEPEKÖY	286	006 GÜNYURDU	402
077 TEPTAŞPINAR	274	007 HACİBOZAN	672
078 TOPAKLI	406	008 KAMBERHÜYÜŞÜ	1164
079 ULAŞ	1483	009 KARGILI	137
080 VERİMLİ	865	010 KOCAKÖY	235
081 YARAMIŞ	241	011 KONAKLAR	595
082 YENİÇAY	138	012 KUMDERE	231
083 YEŞİLKUYU	790	013 KÜTÜKLÜ	252
084 YUNUSOĞLU	787	014 ÖZLÜCE	892
TOPLAM-TOTAL	63782	015 TEKELİÖREN	249
		016 TEPEÇAYLAK	154
		017 TOPÇU	243
		018 YUNACIK	592
		019 YÜKSEKKÖY	16526
		TOPLAM-TOTAL	
1 GÜLEK		BUCAK VE KÖYLER TOPLAMI	117071
000 ÇAMALAN (BM)	331		
001 ALİBEYLİ	393	06 TARSUS	İLÇESİ TOPLAMI 263573
002 ARDIÇLI	613		
003 BOĞAZPINAR	398		
004 ÇAVUŞLU	757		
005 ÇEVRELİ	403		
006 ÇİFTLİKKÖY	293		
007 ÇOKAK	395		
008 ÇUKURBAĞ	725		
009 DAMLAMA	791	İLÇEL	İLİ TOPLAMI 1034085
010 EMİNLİK	201		
011 EMİRLER	216		
012 GÖÇÜK	366		
013 GÖMMECE	187		
014 GÜLEK (B)	4976		
015 HACİHAMZALI	1612		
016 İNKÖY	442		
017 KABURGEDİĞİ	244		
018 KADELLİ	734		
019 KARAKÜTÜK	452		
020 KEŞLİ	430		
021 KIRIT	410		
022 KIZILÇUKUR	362		
023 KOZOLUK	196		
024 KUŞÇULAR	128		
025 OLUKKÖYAĞI	822		
026 SANDAL	442		
027 SANLICA	121		
028 SIRAKÖY	388		
029 TAŞOBASI	1247		
030 YANIKKIŞLA	794		
031 YAZLIK	108		
032 YENİKÖY	230		
TOPLAM-TOTAL	20207		
2 ÇAMLIYAYLA		BUCAĞI	
000 ÇAMLIYAYLA (BM) (B)	6299		
001 BAĞÇATAĞI	159		
002 BELÇİNAR	494		
003 BEYLİCE	1161		
004 DARİPİNARI	746		
005 FAKILAR	840		
006 GİDEN	120		
007 KARALIN	363		
008 KİSECİK	221		
009 KORUCAK	370		

34 - İSTANBUL

İLİ : 34 İSTANBUL
PROVINCE OF

1 - İLÇELERE GÖRE ŞEHİR VE KÜY NUFUSLARI İLE İLİN YÜZÖLÇÜMÜ VE NUFUS YÖĞÜNLUĞÜ
CITY AND VILLAGE POPULATION BY DISTRICTS AREA AND DENSITY BY PROVINCES

İLÇELER DISTRICTS	TOPLAM TOTAL	ŞEHİRLER NÜFUSU CITY POPULATION	KÜYLER NÜFUSU VILLAGE POPULATION	YÜZÖLÇÜMÜ AREA KM2 (*)	NÜFUS YÖĞÜNLUĞÜ DENSITY
TOPLAM - TOTAL	5842985	5560908	282077	5712	1023
00 MERKEZ İLÇE PROVINCE CENTER ...					
01 ADALAR	14785	14785			
02 BAKIRKÜY	1238342	1236204	2138		
03 BEŞİKTAŞ	204911	204911			
04 BEYKOZ	136063	118697	17366		
05 BEYOĞLU	245999	245999			
06 EMİNÖNÜ	93383	93383			
07 EYÜP	377187	369887	7300		
08 FATİH	497459	497459			
09 G.OSMANPAŞA	289841	279127	10714		
10 KADIKÖY	577863	577863			
11 KARTAL	572546	557664	14882		
12 SARIYER	147503	138416	9087		
13 ŞİŞLİ	526526	526526			
14 ÜSKÜDAR	490185	467212	22973		
15 ZEYTİNBURNU	147849	147849			
16 ÇATALCA	117380	10470	106910		
17 SİLİVRİ	55625	15767	39858		
18 ŞİLE	19310	4832	14478		
19 YALOVA	90228	53857	36371		

* YÜZÖLÇÜMÜNE GÜLLER DAHİL DEĞİLDİR.

*LAKES ARE EXCLUDED

İl

: 34 İSTANBUL

PROVINCE OF

2 - NÜFUS GRUPLARINA GÖRE KÖY SAYISI VE NÜFUS TOPLAMLARI

NUMBER OF VILLAGES AND TOTAL INHABITANTS BY POPULATION GROUPS

NÜFUS GRUPLARI	KÖY SAYISI	NÜFUS TOPLAMI	
POPULATION GROUPS	NUMBER OF VILLAGES	TOTAL POPULATION	
GENEL TOPLAM GENERAL TOTAL	243	282077	
TOPLAM - TOTAL	- 2000	215	145911
- 50	0	0	
51 - 100	3	236	
101 - 150	10	1229	
151 - 200	14	2445	
201 - 250	11	2417	
251 - 300	12	3209	
301 - 400	28	9587	
401 - 500	25	11111	
501 - 750	32	19998	
751 - 1000	29	25496	
1001 - 1250	21	23797	
1251 - 1500	16	21977	
1501 - 1750	8	13193	
1751 - 2000	6	11216	
TOPLAM - TOTAL	2001 - 5000	20	64047
2001 - 2250	5	10567	
2251 - 2500	1	2381	
2501 - 2750	1	2569	
2751 - 3000	2	5642	
3001 - 3250	0	0	
3251 - 4000	7	25711	
4001 - 5000	4	17177	
5001 +	8	72119	

ŞEHİR : İL VE İLÇE MERKEZLERİNİN BE-
LEDİYE SINIRLARI İÇİNDE KALAN
ALAN.

CITY : AREA WITHIN THE MUNICIPAL
BOUNDARIES OF PROVINCE
AND DISTRICT CENTERS.

KÖY : İL VE İLÇE MERKEZLERİNİN BE-
LEDİYE SINIRLARI DIŞINDA KALAN
BUCAK VE KÖY MUHTARLIKLARI.

VILLAGE : SUB-DISTRICT AND MUH-
TARLIKS OUTSIDE THE MUNI-
CIPAL BOUNDARIES OF PRO-
VINCE AND DISTRICT CEN-
TERS.

İLİ : 34 İSTANBUL
PROVINCE OF

3 - İLÇE, BUCAK VE KÖY MUHTARLIKLARI İTİBARIYLA NÜFUS SAYISI
POPULATION BY DISTRICT / SUB-DISTRICT AND VILLAGES

İDARİ BİRİMLER				NÜFUS			
ADMINISTRATIVE UNITS				POPULATION TOPLAM-TOTAL			
01	ADALAR	İLÇESİ		05	BEYOĞLU	İLÇESİ TOPLAMI	245999
	ŞEHİR		14785	06	EMİNÖNÜ	İLÇESİ	
01	ADALAR	İLÇESİ TOPLAMI	14785		ŞEHİR		93383
02	BAKIRKÖY	İLÇESİ		06	EMİNÖNÜ	İLÇESİ TOPLAMI	93383
	ŞEHİR		1236204	07	EYÜP	İLÇESİ	
0	MERKEZ	BUCAĞI			ŞEHİR		369887
001	KAYABAŞI		1425	1	KEMERBURGAZ	BUCAĞI	
002	ŞAMLAR		713	001	AĞAÇLI		642
	TOPLAM-TOTAL		2138	002	AKPINAR		1822
	BUCAK VE KÖYLER TOPLAMI		2138	003	ÇİFTALAN		741
02	BAKIRKÖY	İLÇESİ TOPLAMI	1238342	004	GÖKTÜRK		1705
	ŞEHİR		204911	005	İHSANİYE		192
03	BEŞİKTAŞ	İLÇESİ		006	KISIRMANDIRA		494
	ŞEHİR		204911	007	ODAYERİ		158
03	BEŞİKTAŞ	İLÇESİ TOPLAMI	204911	008	PİRİNÇÇİ		1546
	ŞEHİR		204911		TOPLAM-TOTAL		7300
04	BEYKOZ	İLÇESİ			BUCAK VE KÖYLER TOPLAMI		7300
	ŞEHİR		118697	07	EYÜP	İLÇESİ TOPLAMI	377187
0	MERKEZ	BUCAĞI		08	FATİH	İLÇESİ	
001	AKBABA		1426		ŞEHİR		497459
002	ALİSAHADIR		535	08	FATİH	İLÇESİ TOPLAMI	497459
003	ANADOLUFENERİ		419	09	G.OSMANPAŞA	İLÇESİ	
004	ÇAVUŞBAŞI		2841		ŞEHİR		279127
005	ÇAYAĞZI		302	0	MERKEZ	BUCAĞI	
006	DERESEKİ		1107	001	ARNAVÜTKÖY		4182
007	ELMALI		1809	002	BOĞAZKÖY		1249
008	M.ŞEVKETPAŞA		1206	003	BOLLUCA		913
009	POLONEZ		359	004	ÇİLİNGİR		550
010	POYRAZ		1080	005	HACİMAŞALI		283
	TOPLAM-TOTAL		11084	006	HARAÇCI		897
1	M.ŞEVKETPAŞA	BUCAĞI		007	İMRAHÖR		958
000	ÖMERLİ (BM)		1832	008	TAŞOLUK		747
001	BOZHANE		443	009	TAYAKADIN		935
002	CUMHURİYET		752		TOPLAM-TOTAL		10714
003	ESENCELİ		126		BUCAK VE KÖYLER TOPLAMI		10714
004	GÖLLÜ		175	09	G.OSMANPAŞA	İLÇESİ TOPLAMI	289841
005	MÜSEYİNLİ		448	10	KADIKÖY	İLÇESİ	
006	KILIÇLI		885		ŞEHİR		577863
007	KOÇULLU		326	10	KADIKÖY	İLÇESİ TOPLAMI	577863
008	ÖYÜMCE		261	11	KARTAL	İLÇESİ	
009	PAŞAMANDIRA		658		ŞEHİR		557664
010	SIRAPINAR		376				
	TOPLAM-TOTAL		6282				
	BUCAK VE KÖYLER TOPLAMI		17366				
04	BEYKOZ	İLÇESİ TOPLAMI	136063				
05	BEYOĞLU	İLÇESİ					
	ŞEHİR		245999				

İLİ : 34 İSTANBUL
PROVINCE OF

3 - İLÇE, BUCAK VE KÜY MUHTARLIKLARI İTİBARIYLA NÜFUS SAYISI
POPULATION BY DISTRICT , SUB-DISTRICT AND VILLAGES

İDARİ BİRİMLER		NÜFUS	İDARİ BİRİMLER		NÜFUS
ADMINISTRATIVE UNITS		POPULATION TOPLAM-TOTAL	ADMINISTRATIVE UNITS		POPULATION TOPLAM-TOTAL
0	MERKEZ	BUCAĞI		ŞEHİR	147849
001	ORHANLI	1131			
002	TEPEÖREN	1147	15	ZEYTİNBURNU	İLÇESİ TOPLAMI 147849
	TOPLAM-TOTAL	2278			
			16	ÇATALCA	İLÇESİ
1	SAMANDIRA	BUCAĞI		ŞEHİR	10470
000	SAMANDIRA (BM)	5817			
001	BALLICA	759	0	MERKEZ	BUCAĞI
002	EMİRLİ	435	001	AKALAN	981
003	KURNA	543	002	AYDINLAR	1154
004	KURTDÖĞMÜŞ	440	003	BAŞSAYIŞ	424
005	PAŞAKÖY	869	004	BİNKİLİÇ	2801
006	SULTANBEYLİK	3741	005	ÇAKILKÖY	1407
	TOPLAM-TOTAL	12604	006	ÇANAKÇA	1592
			007	DAĞYENİCE	611
	BUCAK VE KÜYLER TOPLAMI	14882	008	ELBASAN	723
11	KARTAL	İLÇESİ TOPLAMI 572546	009	GÜKÇELİ	817
			010	GÜMÜŞPINAR	735
12	SARIYER	İLÇESİ	011	HALLAÇLI	626
			012	İNSANİYE	1423
	ŞEHİR	138416	013	İNCEBİZ	585
0	MERKEZ	BUCAĞI	014	İZZETTİN	809
001	BAHÇEKÖY	3305	015	KABAKÇA	1288
002	DEMİRCİ	278	016	KALFA	609
003	GARİPÇE	322	017	KESTANELİK	1487
004	GUMUŞDERE	904	018	KIZILCAALI	308
005	KISIRKAYA	316	019	MURATBEY	1210
006	KUMKÖY	1244	020	NAKKAŞ	948
007	RUMELİFENERİ	1339	021	OKLALI	586
008	USKUMRUKÖY	645	022	OVAYENİCE	1022
009	ZEKERİYAKÖY	734	023	ÖRCÜNLÜ	579
	TOPLAM-TOTAL	9087	024	ÖRENCİK	774
			025	SUBAŞI	898
	BUCAK VE KÜYLER TOPLAMI	9087	026	YAYLACIK	72
12	SARIYER	İLÇESİ TOPLAMI 147503	027	YAZLIK	418
				TOPLAM-TOTAL	24887
13	ŞİŞLİ	İLÇESİ	1	BUYUKÇEKMECE	BUCAĞI
			000	BUYUKÇEKMECE (BM)(B)	11310
	ŞEHİR	526526	001	AHMEDİYE	802
13	ŞİŞLİ	İLÇESİ TOPLAMI 526526	002	ÇAKMAKLI	709
			003	ESENYURT	21290
14	USKUDAR	İLÇESİ	004	GÜRPINAR	3584
			005	GÜZELCE	1366
	ŞEHİR	467212	006	HOŞDERE	924
			007	KARAAĞAÇ	399
	BUCAK VE KÜYLER TOPLAMI	22973	008	KAVAKLI	1021
14	USKUDAR	İLÇESİ TOPLAMI 490185	009	KIRAÇ	826
			010	KUMBURGAZ	2569
			011	MİMARŞINAN	4083
			012	TEPECİK	7382
			013	TÜRKÖBA	436
			014	YAKUPLU	1664
				TOPLAM-TOTAL	58365
0	MERKEZ	BUCAĞI	2	HADINKÖY	BUCAĞI
001	ALEMDAR	5433	000	HADINKÖY (BM)(B)	6060
002	ÇEKME	3789	001	BAKLALI	407
003	REŞADİYE	439	002	BALABANBURUN	470
004	SARIGAZI	8701	003	BOYALIK	495
005	SULTANÇİFTLİĞİ	3777	004	DELİKLİKAYA	235
006	YENİDOĞAN	834	005	DURSUNKÖY	558
	TOPLAM-TOTAL	22973	006	DURUSU	2213
			007	KARABURUN	544
	BUCAK VE KÜYLER TOPLAMI	22973	008	ÖMERLİ	321
14	USKUDAR	İLÇESİ TOPLAMI 490185	009	SAZLIBOSNA	1073
			010	YASSIOREN	555
			011	YENİKÖY	1874
			012	YEŞİLBAYIR	390
				TOPLAM-TOTAL	15195

3 - İLÇE, BUCAK VE KÖY MUHTARLIKLARI İTİBARIYLA NÜFUS SAYISI

POPULATION BY DISTRICT / SUB-DISTRICT AND VILLAGES

İDARİ BİRİMLER				NÜFUS			
ADMINISTRATIVE UNITS				POPULATION			
				TOPLAM-TOTAL			
3	KARACAKÖY	BUCAĞI		009	KABAKOZ		327
000	KARACAKÖY (BM)		2094	010	KARABEYLİ		224
001	BAŞAK		355	011	KARACAKÖY		120
002	BELGRAT		334	012	KARAMANDERE		220
003	CELEPKÖY		395	013	KIZILCA		331
004	ÇİFTLİKKÖY		1891	014	KORUCU		180
005	HİSARBEYLİ		464	015	MEŞRUTİYET		177
006	KARAMANDERE		580	016	SATMAZLI		172
007	ORMANLI		1158	017	YENİKÖY		383
008	YALIKÖY		1192		TOPLAM-TOTAL		3678
	TOPLAM-TOTAL		8463				
	BUCAK VE KÖYLER TOPLAMI		106910	1	AĞVA	BUCAĞI	
16	ÇATALCA	İLÇESİ TOPLAMI	117380	000	AĞVA (BM)		949
				001	BUCAKLI		328
17	SİLVİRİ	İLÇESİ		002	ÇATAKLI		315
				003	ÇELEBİ		211
	ŞEHİR		15767	004	GEREDELİ		793
				005	GÖÇE		533
0	MERKEZ	BUCAĞI		006	GÜKMASLI		256
001	AKÖREN		1400	007	GÜKSU		311
002	ALİPAŞA		1435	008	HACILLI		270
003	CELALİYE (B)		4250	009	İSAKÖY		132
004	ÇANTA		1988	010	KADIKÖY		133
005	ÇELTİK		981	011	KURFALLI		148
006	DEĞİRMEN (B)		3649	012	SOĞULLU		264
007	FENERKÖY		2048	013	ŞUAYIPLI		189
008	GAZİTEPE		1251		TOPLAM-TOTAL		4832
009	GÜMÜŞYAKA		2381	2	TEKE	BUCAĞI	
010	KADIKÖY		1282	000	TEKE (BM)		489
011	KAVAKLI		1487	001	ÇENGİLLİ		236
012	KUÇÜKKILIÇLI		262	002	DEĞİRMENÇAYIRI		733
013	ORTAKÖY		1721	003	HASANLI		305
014	SELİMPAŞA (B)		4662	004	OSMANKÖY		338
015	SEYMEN		1105	005	SORTULLU		174
016	YOLÇATI		452	006	YAYLALI		104
	TOPLAM-TOTAL		30354	007	YAZIMANAYIR		458
					TOPLAM-TOTAL		2837
1	SİNEKLİ	BUCAĞI		3	YEŞİLVADI	BUCAĞI	
000	SİNEKLİ (BM)		406	000	YEŞİLVADI (BM)		206
001	BEKİRLİ		404	001	ALACALI		227
002	BEYCİLER		1304	002	AVCIKÖRÜ		186
003	BÜYÜKÇAVUŞLU		2195	003	BIÇKIDERE		251
004	BÜYÜKKILIÇLI		995	004	DOĞANCILI		223
005	ÇAYIRDERE		1144	005	DOMALI		397
006	DANAMANDIRA		1072	006	KARAKİRAZ		255
007	KURFALLI		919	007	KERVANSARAY		261
008	KUÇÜKSİNEKLİ		301	008	KÖMÜRLÜK		207
009	SAYALAR		764	009	KURNA		107
	TOPLAM-TOTAL		9504	010	ORUÇOĞLU		319
	BUCAK VE KÖYLER TOPLAMI		39858	011	SOFULAR		122
17	SİLVİRİ	İLÇESİ TOPLAMI	55625	012	ULUPELİT		80
				013	ÜVEZLİ		290
					TOPLAM-TOTAL		3131
18	ŞİLE	İLÇESİ			BUCAK VE KÖYLER TOPLAMI		14478
				18	ŞİLE	İLÇESİ TOPLAMI	19310
	ŞEHİR		4832				
0	MERKEZ	BUCAĞI		19	YALOVA	İLÇESİ	
001	AHMETLİ		464				
002	AKÇAKESE		211		ŞEHİR		53857
003	BOZKOCA		84				
004	ÇAYIRBAŞI		136	0	MERKEZ	BUCAĞI	
005	DARLIK		170	001	AKKÖY		1204
006	ERENLER		101	002	ÇİFTLİKKÖY		3866
007	İMRENDERE		217	003	ELMALIK		942
008	İMRENLİ		161				

İLİ : 34 İSTANBUL
PROVINCE OF

3 - İLÇE, BUCAK VE KÖY MUHTARLIKLARI İTİBARIYLA NÜFUS SAYISI

POPULATION BY DISTRICT / SUB-DISTRICT AND VILLAGES

IDARİ BİRİMLER	NÜFUS	IDARİ BİRİMLER	NÜFUS
ADMINISTRATIVE UNITS	POPULATION TOPLAM-TOTAL	ADMINISTRATIVE UNITS	POPULATION TOPLAM-TOTAL
004	ESADIYE		160
005	GACIK		935
006	GÜKÇEDERE		1103
007	GÜNEYKÖY		439
008	HACİMEHMET		705
009	KADIKÖY		2017
010	KAZIMIYE		325
011	KIRAZLI		539
012	KURTKÖY		388
013	SAFRAN		1094
014	SAMANLI		703
015	SOĞUCAK		475
016	SÜĞÜREN		1717
017	SULTANIYE		625
018	ÜVEZPINAR		598
019	YENİMAHALLE		512
	TOPLAM-TOTAL		18347
1	ÇINARCIK	BUCAĞI	
000	ÇINARCIK (BM) (B)		6126
001	ÇALICA		418
002	ESENKÖY		1627
003	KOCADERE		867
004	KORUKÖY		1341
005	ORTABURUN		322
006	ŞENKÖY		464
007	TEŞVİKİYE		1316
	TOPLAM-TOTAL		12481
2	KILIÇ	BUCAĞI	
000	KILIÇ (BM)		1081
001	BURHANIYE		169
002	ÇUKUR		866
003	DENİZÇALI		278
004	DEREKÖY		410
005	İLYASKÖY		542
006	KABAKLI		182
007	LALEDERE		394
008	TAŞKÖPRÜ		1621
	TOPLAM-TOTAL		5543
	BUCAK VE KÖYLER TOPLAMI		36371
19	YALOVA	İLÇESİ TOPLAMI	90228
	İSTANBUL	İLİ TOPLAMI	5842985

35 - İZMİR

İLİ : 35 İZMİR
 PROVINCE OF

1 - İLÇELERE GÖRE ŞEHİR VE KÖY NÜFUSLARI İLE İLİN YÜZÖLÇÜMÜ VE NÜFUS YOĞUNLUĞU
 CITY AND VILLAGE POPULATION BY DISTRICTS AREA AND DENSITY BY PROVINCES

İLÇELER DISTRICTS	TOPLAM TOTAL	ŞEHİRLER NÜFUSU CITY POPULATION	KÖYLER NÜFUSU VILLAGE POPULATION	YÜZÖLÇÜMÜ AREA KM2 (*)	NÜFUS YOĞUNLUĞU DENSITY
TOPLAM - TOTAL	2317829	1800797	517032	11973	194
00 MERKEZ İLÇE PROVINCE CENTER ...	995745	946225	49520		
01 BORNOVA	204669	200603	4066		
02 KARŞIYAKA	348513	342944	5569		
03 ALIĞA	33272	17578	15694		
04 BAYINDIR	50511	17171	33340		
05 BERGAMA	95300	38849	56451		
06 ÇEŞME	16129	10124	6005		
07 DİKİLİ	20169	8201	11968		
08 FOÇA	19197	9035	10162		
09 KARABURUN	7802	2020	5782		
10 KEMALPAŞA	49175	12266	36909		
11 KINIK	35672	15912	19760		
12 KIRAZ	40705	8001	32704		
13 MENEMEN	62915	24998	37917		
14 ÜDEMİŞ	135673	47475	88198		
15 SEFERİHİSAR	14727	8168	6559		
16 SELÇUK	23855	16242	7613		
17 TİRE	73930	35044	38886		
18 TORBALI	62963	18300	44663		
19 URLA	26907	21641	5266		

* YÜZÖLÇÜMÜNE GÖLLER DAHİL DEĞİLDİR.

*LAKES ARE EXCLUDED

İli : 35 İZMİR
PROVINCE OF

2 - NÜFUS GRUPLARINA GÖRE KÖY SAYISI VE NÜFUS TOPLAMLARI
NUMBER OF VILLAGES AND TOTAL INHABITANTS BY POPULATION GROUPS

NÜFUS GRUPLARI	KÖY SAYISI	NÜFUS TOPLAMI	
POPULATION GROUPS	NUMBER OF VILLAGES	TOTAL POPULATION	
GENEL TOPLAM GENERAL TOTAL	671	517032	
TOPLAM - TOTAL	- 2000	626	360606
- 50	4	97	
51 - 100	15	1116	
101 - 150	32	4221	
151 - 200	40	7036	
201 - 250	43	9688	
251 - 300	44	12069	
301 - 400	100	34742	
401 - 500	63	28145	
501 - 750	119	73236	
751 - 1000	75	63954	
1001 - 1250	36	40816	
1251 - 1500	24	32702	
1501 - 1750	20	32194	
1751 - 2000	11	20590	
TOPLAM - TOTAL	2001 - 5000	39	121611
2001 - 2250	11	23608	
2251 - 2500	4	9511	
2501 - 2750	2	5357	
2751 - 3000	3	8615	
3001 - 3250	3	9239	
3251 - 4000	6	21314	
4001 - 5000	10	43967	
5001 +	6	34815	

ŞEHİR : İL VE İLÇE MERKEZLERİNİN BE-
LEDİYE SINIRLARI İÇİNDE KALAN
ALAN.

CITY : AREA WITHIN THE MUNICIPAL
BOUNDARIES OF PROVINCE
AND DISTRICT CENTERS.

KÖY : İL VE İLÇE MERKEZLERİNİN BE-
LEDİYE SINIRLARI DIŞINDA KALAN
BUCAK VE KÖY MUHTARLIKLARI.

VILLAGE : SUB-DISTRICT AND MUH-
TARLIKS OUTSIDE THE MUNI-
CIPAL BOUNDARIES OF PRO-
VINCE AND DISTRICT CEN-
TERS.

3 - İLÇE, BUCAK VE KÖY MUHTARLIKLARI İTİBARIYLA NÜFUS SAYISI

POPULATION BY DISTRICT / SUB-DISTRICT AND VILLAGES

İDARİ BİRİMLER				İDARİ BİRİMLER			
ADMINISTRATIVE UNITS				ADMINISTRATIVE UNITS			
POPULATION				POPULATION			
TOPLAM-TOTAL				TOPLAM-TOTAL			
00	MERKEZ	İLÇESİ		ŞEHİR			200603
	ŞEHİR		946225	0	MERKEZ	BUCAĞI	
0	MERKEZ	BUCAĞI		001	BEŞYOL		186
001	SARNIÇ		1896	002	ÇAMIÇI		191
002	TIRAZLI		280	003	ÇİÇEKLİ		210
	TOPLAM-TOTAL		2176	004	EĞRİDERE		605
1	BUCA	BUCAĞI		005	GÖKDERE		301
001	BELENBAŞI		553	006	KARAÇAM		267
002	KARACAAĞAÇ		717	007	KAVAKLIDERE		1619
003	KAYNAKLAR		1581	008	KAYADİĞİ		62
004	KIRIKLAR		550	009	KURUDERE		62
	TOPLAM-TOTAL		3401	010	SARNIÇKÖY		24
				011	YAKAKÖY		539
					TOPLAM-TOTAL		4066
					BUCAK VE KÖYLER TOPLAMI		4066
2	CUMAOVASI	BUCAĞI		01	BORNOVA	İLÇESİ TOPLAMI	204669
000	CUMAOVASI (BM) (B)		6117				
001	AKÇAKÖY		291	02	KARŞIYAKA	İLÇESİ	
002	BULGURCA		1890				
003	ÇAMKÖY		331		ŞEHİR		342944
004	ÇATALCA		752	0	MERKEZ	BUCAĞI	
005	DEREKÖY		912	001	KAKLIÇ		1814
006	DEVELİ		964	002	SANCAKLI		123
007	EFENÇÜKURU		497	003	SASALLI (B)		3396
008	GÖLCÜKLER		1190	004	YAMANLAR		236
009	GÖRECE		1448		TOPLAM-TOTAL		5569
010	KELER		1093		BUCAK VE KÖYLER TOPLAMI		5569
011	KISIK		393	02	KARŞIYAKA	İLÇESİ TOPLAMI	348513
012	KUYUCAK		62				
013	KÜNERLİK		1197	03	ALIĞA	İLÇESİ	
014	OĞLANANASI		1498		ŞEHİR		17578
015	ŞAŞAL		855	0	MERKEZ	BUCAĞI	
016	TEKELİ		2005	001	AŞAĞIŞAKRAN		480
017	TÜRKMEN		492	002	BAHÇEDERE		165
018	YENİKÖY		705	003	BOZKÖY		699
	TOPLAM-TOTAL		22692	004	ÇAKMAKLI		755
				005	ÇALTILIDERE		633
3	DEĞİRMENDERE	BUCAĞI		006	ÇITAK		872
000	DEĞİRMENDERE (BM)		1478	007	ÇORAKLAR		148
001	AHMETBEYLİ		650	008	GÜZELHİSAR		677
002	ÇAKALTEPE		741	009	HACIÖMERLİ		796
003	ÇAMÖNÜ		818	010	HELVACI (B)		3963
004	ÇİLE		650	011	HOROZGEDİĞİ		762
005	ÇİLEME		1678	012	KALABAK		555
006	GÜLOVA		420	013	KAPIKAYA		311
007	GÜMÜŞSUYU (B)		4409	014	KARAKÖY		312
008	KARAKUYU		1226	015	KARAKUZU		882
009	ÖZDERE (B)		4049	016	SAMURLU		554
010	SANCAKLI		791	017	ŞEHİTKEMAL		514
011	YENİKÖY		1313	018	UZUNHASANLAR		382
	TOPLAM-TOTAL		18223	019	YENİŞAKRAN (B)		1963
4	GÜZELBAHÇE	BUCAĞI		020	YÜKSEKÖY		271
001	ÇAMLI		393		TOPLAM-TOTAL		15694
002	ÇANTEPE		122		BUCAK VE KÖYLER TOPLAMI		15694
003	KAVACIK		816	03	ALIĞA	İLÇESİ TOPLAMI	33272
004	KÜÇÜKKAYA		126				
005	PAYAMLI		331				
006	YELKİ		1240				
	TOPLAM-TOTAL		3028				
	BUCAK VE KÖYLER TOPLAMI		49520				
00	MERKEZ İLÇESİ TOPLAMI		995745				
01	BORNOVA	İLÇESİ					

3 - İLÇE, BUCAK VE KÖY MUHTARLIKLARI İTİBARIYLA NÜFUS SAYISI
POPULATION BY DISTRICT , SUB-DISTRICT AND VILLAGES

İDARİ BİRİMLER		NÜFUS	İDARİ BİRİMLER		NÜFUS
ADMINISTRATIVE UNITS		POPULATION TOPLAM-TOTAL	ADMINISTRATIVE UNITS		POPULATION TOPLAM-TOTAL
04	BAYINDIR	İLÇESİ	012	ÇAMKÖY	472
	ŞEHİR	17171	013	ÇİTKÖY	468
0	MERKEZ	BUCAĞI	014	ÇURUKBAĞ	256
001	ALANKIYI	343	015	DAĞISTAN	685
002	ALANKÖY	363	016	DOĞANCI	270
003	BALCILAR	418	017	EĞRİGÖL	333
004	BURUNCUK	610	018	FERİZLER	538
005	CANLI	1320	019	GAYLAN	237
006	ÇANLIBEL	302	020	GÖKÇEYURT	139
007	ÇENİKLER	205	021	HAMZALISÜLEYMANIYE	351
008	ÇIPLAKKÖY	1839	022	İNCECİKLER	335
009	DEREKÖY	302	023	KADRIYE	356
010	ELİFLİ	842	024	KALEARDI	149
011	ERGENLİ	911	025	KAPIKAYA	104
012	FIRINLI	1728	026	KARAHIDIRLI	486
013	GAZİLER	213	027	KAŞIKCI	358
014	HİSARLIK	484	028	MAHMUDIYE	541
015	KABAĞAÇ	144	029	MARUFLAR	237
016	KARAHALILLI	489	030	NARLICA	564
017	KARAHAYIT	86	031	OVACIK	559
018	KARAPINAR	152	032	ÖRENLİ	798
019	KIZILCAAĞAÇ	325	033	PAŞAKÖY	400
020	KIZILKEÇİLİ	542	034	PINARKÖY	899
021	KIZILOBA	928	035	PIREVELİLER	264
022	LUTUFLAR	547	036	SABANCI	1015
023	PINARLI	1540	037	SİNDEL	331
024	SARIYURT	682	038	SÜLEYMANLI	205
025	SOĞÜTÖREN	675	039	TEBELİ	282
026	TOKATBAŞI	768	040	TEPEKÖY	821
027	TURAN	592	041	ÜÇTEPE	256
028	YAKACIK	1136	042	YALNIZEV	472
029	YUSUFLU	967	043	YERLİTAHTACI	301
030	ZEYTİNOVA (B)	2000	044	YUKARIKIRIKLAR	377
	TOPLAM-TOTAL	21453		TOPLAM-TOTAL	19643
1	ÇIRPI	BUCAĞI	1	GÖÇBEYLİ	BUCAĞI
000	ÇIRPI (BM) (B)	4094	000	GÖÇBEYLİ (BM) (B)	2438
001	ARIKBAŞI	810	001	ALHATLI	330
002	ÇİFTÇİGEDİĞİ	354	002	ALİBEYLİ	801
003	DERNEKLİ	274	003	BOLCEK (B)	2233
004	HASKÖY	1684	004	ÇALTIKORU	192
005	HAVUZBAŞI	363	005	ÇAMOBA	275
006	KARAVELİLER	588	006	DURMUŞLAR	548
007	KIZILCAOVA	1198	007	ILGİNDERE	410
008	OSMANIYE	911	008	KADIKÖY	1332
009	OSMANLAR	293	009	KAPLANKÖY	119
010	YAKAPINAR	1318	010	KOZLUCA	421
	TOPLAM-TOTAL	11887	011	MURATLAR	170
	BUCAK VE KÖYLER TOPLAMI	33340	012	SARICALAR	786
04	BAYINDIR	İLÇESİ TOPLAMI	013	YALNIZDAM	204
05	BERGAMA	İLÇESİ	014	YENİLER	156
	ŞEHİR	38849	015	ZAGNOS	318
0	MERKEZ	BUCAĞI		TOPLAM-TOTAL	10733
001	AHMETBEYLER	529	2	KOZAK	BUCAĞI
002	ALACALAR	208	000	YUKARIBEY (BM)	1427
003	ARMAĞANLAR	336	001	AŞAĞIBEY	837
004	AŞAĞIKIRIKLAR	1247	002	AŞAĞICUMA	782
005	AVUNDUK	88	003	AYVATLAR	394
006	AVUNDURUK	223	004	ÇAMAVLU	752
007	AYAZKENT (B)	1530	005	DEMİRCİDERE	232
008	AZİZİYE	697	006	GÖBELLER	440
009	BOZKÖY	638	007	HACIHAMZALAR	326
010	CEVAPLI	160	008	HİSARKÖY	284
011	ÇAKIRLAR	128	009	KAPLANKÖY	531
			010	KARAVELİLER	833
			011	KIRANLI	469
			012	OKÇULAR	372
			013	TEKKEKÖY	224
			014	TERZİHALİLLER	466
			015	YUKARICUMA	290
				TOPLAM-TOTAL	8659

3 - İLÇE, BUCAK VE KÖY MUHTARLIKLARI İTİBARIYLA NÜFUS SAYISI
POPULATION BY DISTRICT, SUB-DISTRICT AND VILLAGES

İDARİ BİRİMLER		NÜFUS	İDARİ BİRİMLER		NÜFUS		
ADMINISTRATIVE UNITS		POPULATION TOPLAM-TOTAL	ADMINISTRATIVE UNITS		POPULATION TOPLAM-TOTAL		
3	TURANLI	BUCAĞI		BUCAK VE KÖYLER TOPLAMI	6005		
000	DEREKÖY (BM)	269	06	ÇEŞME	İLÇESİ TOPLAMI	16129	
001	AKÇENGER	375	07	DİKİLİ	İLÇESİ		
002	ÇELTİKÇİ	330		ŞEHİR	8201		
003	ÇOBANLAR	208	0	MERKEZ	BUCAĞI		
004	EĞİLLER	237	001	BADEMLİ	1191		
005	HACILAR	241	002	BAHÇELİ	568		
006	İNEŞİR	263	003	ÇAĞLAN	273		
007	KARALAR	449	004	ÇUKURALAN	120		
008	KARALARBAŞI	79	005	DENİZKÖY	263		
009	KATRANCI	404	006	GÖKÇEĞİL	315		
010	KIRÇALAR	315	007	İSLAMLAR	359		
011	ORUÇLAR	599	008	KABAKUM	857		
012	SARICAOĞLU	268	009	KATIRALANI	229		
013	TIRMANLAR	827	010	KIRATLI	573		
014	TOPALLAR	320	011	KIROBA	148		
015	ÜRKÜTLER	456	012	KIZILÇUKUR	232		
016	YORTANLI	112	013	KOCAOBA	299		
017	YUKARIADA	396	014	MAZILI	250		
	TOPLAM-TOTAL	6148	015	MERDİVENLİ	266		
4	YUNTDAĞI	BUCAĞI	016	NEBİLER	149		
000	İSMAİLLİ (BM)	349	017	SALİHLER	713		
001	ATCILAR	133	018	SAMANLIKKÖY	179		
002	BALABAN	113	019	UZUNBURUN	84		
003	BAYRAMCILAR	199	020	YAHŞİBEY	322		
004	BEKİRLER	85	021	YENİCE	195		
005	HACILAR	232		TOPLAM-TOTAL	7585		
006	KOCALİLLER	42	1	ÇANDARLI	BUCAĞI		
007	KOCAKÖY	80	000	ÇANDARLI (BM) (B)	2289		
008	ÜKSÜZLER	196	001	DELİKTAŞ	986		
009	RAHMANLAR	169	002	DEMİRTAŞ	480		
010	SEKLİK	403	003	ESENTEPE	315		
011	TAVUKÇUKURU	434	004	YAYLAYURT	313		
	TOPLAM-TOTAL	2435		TOPLAM-TOTAL	4383		
5	ZEYTİNDAG	BUCAĞI		BUCAK VE KÖYLER TOPLAMI	11968		
000	ZEYTİNDAG (BM) (B)	4085	07	DİKİLİ	İLÇESİ TOPLAMI	20169	
001	ÇALIBAHÇE	172	08	FOÇA	İLÇESİ		
002	KIZILTEPE	201		ŞEHİR	9035		
003	KÖYUNELİ	618	0	MERKEZ	BUCAĞI		
004	KURFALLI	581	001	BAĞARASI	2231		
005	ÖRLEMİŞ	412	002	GEREN	3385		
006	SARIDERE	330	003	İLİPİNAR	876		
007	TEKKEDERE	412	004	YENİBAĞARASI	1160		
008	YENİKÖY	2022	005	YENİKÖY	229		
	TOPLAM-TOTAL	8833		TOPLAM-TOTAL	7881		
	BUCAK VE KÖYLER TOPLAMI	56451	0	MERKEZ	BUCAĞI		
05	BERGAMA	İLÇESİ TOPLAMI	95300	001	BAĞARASI	2231	
06	ÇEŞME	İLÇESİ		002	GEREN	3385	
	ŞEHİR	10124		003	İLİPİNAR	876	
				004	YENİBAĞARASI	1160	
				005	YENİKÖY	229	
					TOPLAM-TOTAL	7881	
0	MERKEZ	BUCAĞI		1	YENİFOÇA	BUCAĞI	
001	OVACIK	618	000	YENİFOÇA (BM) (B)	1862		
	TOPLAM-TOTAL	618	001	KOZBEYLİ	419		
					TOPLAM-TOTAL	2281	
1	ALAÇATI	BUCAĞI		08	FOÇA	İLÇESİ TOPLAMI	19197
000	ALAÇATI (BM) (B)	4668					
001	GERMİYAN	346					
002	ILDIR	357					
003	KARAKÖY	16					
	TOPLAM-TOTAL	5387					

3 - İLÇE, BUCAK VE KÖY MUHTARLIKLARI İTİBARIYLA NÜFUS SAYISI
POPULATION BY DISTRICT , SUB-DISTRICT AND VILLAGES

İDARİ BİRİMLER			NÜFUS	İDARİ BİRİMLER			NÜFUS
ADMINISTRATIVE UNITS			POPULATION TOPLAM-TOTAL	ADMINISTRATIVE UNITS			POPULATION TOPLAM-TOTAL
09	KARABURUN	İLÇESİ		034	ZEAMET		176
	ŞEHİR		2020		TOPLAM-TOTAL		36909
0	MERKEZ	BUCAĞI			BUCAK VE KÖYLER TOPLAMI		36909
001	AMBARSEKİ		263	10	KEMALPAŞA	İLÇESİ TOPLAMI	49175
002	BOZKÖY		170	11	KINIK	İLÇESİ	
003	HASSEKİ		149		ŞEHİR		15912
004	SAİP		229	0	MERKEZ	BUCAĞI	
005	SARPINCİK		224	001	ARPADERE		450
006	TEPEBOZ		228	002	ARPAŞEKİ		905
	TOPLAM-TOTAL		1263	003	BADEMALANI		290
1	KÜÇÜKBAHÇE	BUCAĞI		004	BAĞALANI		432
000	KÜÇÜKBAHÇE (BM)		398	005	BALABAN		291
001	PARLAK		176	006	BÜYÜKÖBA		661
002	SALMAN		151	007	CUMALI		642
003	YAYLAKÖY		173	008	ÇANKÖY		301
	TOPLAM-TOTAL		898	009	ÇİFTLİKKÖY		186
2	MORDOĞAN	BUCAĞI		010	DEĞİRMENCİELİ		173
000	MORDOĞAN (BM)		2018	011	DÜNDARLI		648
001	EĞLENHOCA		639	012	ELMADERE		327
002	İNECİK		276	013	HAMZAHOCALI		433
003	KÜSEDERE		689	014	İŞIKLAR		189
	TOPLAM-TOTAL		3621	015	İBRAHİMAĞA		169
	BUCAK VE KÖYLER TOPLAMI		5782	016	KALEMKÖY		214
09	KARABURUN	İLÇESİ TOPLAMI	7802	017	KARADERE		570
10	KEMALPAŞA	İLÇESİ		018	KARATEKELİ		56
	ŞEHİR		12266	019	KOCAÖMERLİ		536
0	MERKEZ	BUCAĞI		020	KODUKBURNU		55
001	AKALAN		783	021	KÖSELER		381
002	ANSIZCA		1025	022	MİSTIKLAR		206
003	ARMUTLU (B)		5484	023	MUSACALI		145
004	AŞAĞIKIZILCA		994	024	ORTÜLÜ		743
005	BAĞYURDU (B)		5225	025	POYRACIK (B)		7088
006	BAYRAMLI		298	026	SUCAHLI		340
007	BEŞPINAR		186	027	TAŞTEPE		784
008	CUMALI		381	028	YAYA (B)		2218
009	ÇAMBEL		983	029	YAYLAKÖY		327
010	ÇINARKÖY		247		TOPLAM-TOTAL		19760
011	DAMLACIK		752		BUCAK VE KÖYLER TOPLAMI		19760
012	DEREKÖY		580	11	KINIK	İLÇESİ TOPLAMI	35672
013	GÜKÇEYURT		463	12	KIRAZ	İLÇESİ	
014	GÜKYAKA		231		ŞEHİR		8001
015	HALİLBEYLİ		1638	0	MERKEZ	BUCAĞI	
016	HAMZABABA		515	001	AKPINAR		631
017	KAMBERLER		363	002	ARKACILAR		400
018	KIZILUZUM		344	003	AYDOĞDU		342
019	KURUDERE		349	004	BAHÇEARASI		354
020	KUYUCAK		518	005	BAŞARAN		405
021	ÖREN (B)		3332	006	CERİTLER		580
022	SARILAR		1132	007	CEVİZLİ		1155
023	SAVANDAĞI		808	008	ÇANAKÇI		371
024	SINANCILAR		767	009	ÇATAK		642
025	SÜTÇÜLER		963	010	ÇAYAĞZI		1639
026	ULUCAK		3132	011	ÇÜMLEKÇİ		902
027	VİŞNELİ		681	012	DOĞANCILAR		1147
028	YENİKURUDERE		320	013	DOKUZLAR		578
029	YENMİŞ		497	014	EMENLER		360
030	YEŞİLKÖY		293	015	GEDİK		488
031	YEŞİLYURT		184	016	HALİLLER		1327
032	YİĞİTLER		1235	017	HİSARKÖY		491
033	YUKARIKIZILCA (B)		2030	018	İDELİ		1036
				019	KALEKÖY		519

İLİ : 35 İZMİR
PROVINCE OF

3 - İLÇE, BUCAK VE KÖY MUHTARLIKLARI İTİBARIYLA NÜFUS SAYISI
POPULATION BY DISTRICT, SUB-DISTRICT AND VILLAGES

İDARİ BİRİMLER		NÜFUS	İDARİ BİRİMLER		NÜFUS
ADMINISTRATIVE UNITS		POPULATION TOPLAM-TOTAL	ADMINISTRATIVE UNITS		POPULATION TOPLAM-TOTAL
020	KARABAĞ	215	008	HAŞANLAR	302
021	KARABULU	422	009	İĞNEDERE	127
022	KARABURÇ	1873	010	KARAORMAN	112
023	KARAMAN	838	011	SÜLEYMANLI	687
024	KİBAR	303	012	TELEKLER	369
025	MAVİDERE	518	013	TURGUTLAR	70
026	MERSİNLİDERE	411		TOPLAM-TOTAL	7055
027	OVACIK	438			
028	ÖRENCİK	659		BUCAK VE KÖYLER TOPLAMI	37917
029	ÖRENKÖY	521			
030	PINARBAŞI	178	13	MENEMEN İLÇESİ TOPLAMI	62915
031	SAÇLI	356			
032	SARIKAYA	1097			
033	SARISU	569			
034	SIRIMLI	512	14	ÖDEMiŞ İLÇESİ	
035	SOLAKLAR	1529			
036	SULUDERE	1599		ŞEHİR	47475
037	ŞEMSİLER	750			
038	TAŞLIYATAK	492			
039	TEKBIÇAKLAR	427	0	MERKEZ BUCAĞI	
040	TOMBULLAR	345	001	BAYEZİTLER	276
041	UMURCALI	646	002	BAYIRLI	360
042	UMURLU	1136	003	BEBEKLER	230
043	UZUNKÖY	374	004	BÜLBÜLLER	209
044	VELİLER	396	005	BÜYÜKAVLUCAK	406
045	YAĞLAR	593	006	ÇAŞLIYAN	178
046	YENİKÖY	931	007	ÇAMYAYLA	686
047	YENİŞEHİR	740	008	ÇOBANLAR	584
048	YEŞİLDERE	469	009	DEMİRCİLİ	1161
	TOPLAM-TOTAL	32704	010	DEREUZUNYER	309
			011	DOLAYLAR	331
	BUCAK VE KÖYLER TOPLAMI	32704	012	GERÇEKLi	624
12	KIRAZ İLÇESİ TOPLAMI	40705	013	GERELİ	1071
			014	GÜNLÜCE	1519
			015	HORZUM	894
			016	İŞİK	140
			017	İLKKURŞUN	446
13	MENEMEN İLÇESİ		018	KARADOĞAN	739
			019	KARAKOVA	188
	ŞEHİR	24998	020	KAYAKÖY	2212
			021	KEÇİLİLER	308
0	MERKEZ BUCAĞI		022	KERPiÇLİK	647
001	ASARLIK	4057	023	KÜSELER	708
002	BELEN	334	024	KÜÇÜKAVLUCAK	632
003	BURUNCUK	459	025	MURSALLI	401
004	ÇAVUŞKÖY	917	026	OCAKLI	695
005	ÇUKURKÖY	667	027	OĞUZLAR	151
006	DOĞA	751	028	ORTAKÖY	190
007	GÜNERLİ	383	029	SEKİKÖY	682
008	HARMANDALI	1416	030	SEYREKLİ	1196
009	HATUNDERE	704	031	SÜLEYMANLAR	198
010	HAYKIRAN	1200	032	TOSUNLAR	637
011	KESİK	1559	033	UZUNLU	333
012	KÖYUNDERE	1829	034	VELİLER	252
013	MALTEPE	2245	035	YENİCEKÖY	1341
014	MUSABEY	1086	036	YENİKÖY	1368
015	SEYREK	2416	037	YOLÜSTÜ	1670
016	SÜZBEYLİ	124	038	YUSUFDERE	623
017	TUZCULU	765	039	ZEYTLİNLİK (B)	2368
018	TÜRKKELLİ	2179		TOPLAM-TOTAL	26963
019	ULUCAK	5770			
020	YAHŞELLİ	872	1	BADEMLİ BUCAĞI	
021	YANIKKÖY	1129	000	BADEMLİ (BM) (B)	4151
	TOPLAM-TOTAL	30862	001	BIÇAKCI	1573
			002	EMİRLİ	1163
1	EMİRALEM BUCAĞI		003	KEMENLER	365
000	EMİRALEM (BM)	1389	004	MESCİTLİ	1298
001	ALANIÇI	296	005	PIRİNÇÇİ	646
002	AYVACIK	507		TOPLAM-TOTAL	9196
003	BOZALAN	398			
004	ÇALTI	223	2	BEYDAĞ BUCAĞI	
005	DEĞİRMENDERE	1593	000	BEYDAĞ (BM) (B)	5131
006	GÜKTEPE	627	001	ADAKÜRE	768
007	GÖRECE	355			

3 - İLÇE, BUCAK VE KÖY MUHTARLIKLARI İTİBARIYLA NÜFUS SAYISI
POPULATION BY DISTRICT / SUB-DISTRICT AND VILLAGES

IDARİ BİRİMLER ADMINISTRATIVE UNITS	NÜFUS POPULATION TOPLAM-TOTAL	IDARİ BİRİMLER ADMINISTRATIVE UNITS	NÜFUS POPULATION TOPLAM-TOTAL
002 ALAKEÇİLİ	221		
003 BAKIRKÖY	508	ŞEHİR	8168
004 ÇAMLIK	361		
005 ÇİFTLİKKÖY	429		
006 ÇOMAKLAR	729	0 MERKEZ	BUCAĞI
007 EĞRİDERE	966	001 BEYLER	777
008 ERİKLİ	689	002 DOĞANBEY	639
009 HALIKÖY	668	003 DÜZCE	385
010 KARAOBA	574	004 GÜDENCE	377
011 KURUDERE	817	005 İHSANİYE	85
012 MUTAFLAR	432	006 KAVAKDERE	251
013 PALAMUTCUK	323	007 ORHANLI	823
014 SARIKAYA	199	008 PAYAMLI	372
015 TABAKLAR	143	009 TURGUT	266
016 YAĞCILAR	841	010 ULAMIS	1209
017 YENİYURT	125	011 ÜRKMEZ	1375
018 YUKARIAKTEPE	394	TOPLAM-TOTAL	6559
019 YUKARITOSUNLAR	252		
TOPLAM-TOTAL	14570		
		BUCAK VE KÖYLER TOPLAMI	6559
3 BİRGİ		15 SEFERİHİSAR	İLÇESİ TOPLAMI
000 BİRGİ (BM) (B)	3814		
001 BOZDAĞ (B)	3032	16 SELÇUK	İLÇESİ
002 BUCAK	379		
003 CEVİZALANI	313	ŞEHİR	16242
004 ELMABAĞI	790		
005 HACİHASAN	178	0 MERKEZ	BUCAĞI
006 KEMERKÖY	414	001 ACARLAR	308
007 KIŞLAKÖY	142	002 BARUTÇU	418
008 KUTLUBEYLER	246	003 BELEVİ	2736
009 ÜÇKONAK	835	004 ÇAMLIK	859
010 YILANLI	245	005 GÖKÇEALAN	1042
TOPLAM-TOTAL	10388	006 HAVUTÇULU	393
		007 SULTANİYE	15
4 KAYMAKÇI		008 ŞİRİNCE	828
000 KAYMAKÇI (BM) (B)	4879	009 ZEYTİNKÖY	1014
001 ALAŞARLI	524	TOPLAM-TOTAL	7613
002 ÇAYLI (B)	2843		
003 ERTUĞRULKÖY	828	BUCAK VE KÖYLER TOPLAMI	7613
004 ESELLİ	133		
005 KIZILCAAVLU	670	16 SELÇUK	İLÇESİ TOPLAMI
006 KÖFÜNDERE	435		
007 KURUCAOVA	1014	17 TİRE	İLÇESİ
008 ORHANGAZI	125		
009 TÜRKÖNÜ	511	ŞEHİR	35044
010 UZUNDERE	244		
011 YEŞİLKÖY	202	0 MERKEZ	BUCAĞI
TOPLAM-TOTAL	12408	001 AKKOYUNLU	568
		002 AKMESÇİT	499
5 OVAKENT		003 ALACALI	554
000 OVAKENT (BM) (B)	4837	004 ARMUTLU	64
001 BALABANLI	1223	005 ARPADERE	440
002 BOZCAYAKA	748	006 AYAKLIKIRI	718
003 ÇAMLICA	536	007 BAŞKÖY	542
004 ÇAYIRKÖY	630	008 BOYNUYOĞUN	668
005 DEMİRDERE	607	009 BÜYÜKKEMERDERE	420
006 GÜNEY	680	010 BÜYÜKKÖMÜRCÜ	320
007 HAMAMKÖY	803	011 CAMBAZLI	442
008 KAZANLI	814	012 ÇAYIRLI	424
009 KONAKLI (B)	2846	013 ÇERİKOZU	404
010 KÜÇÜKÖREN	492	014 ÇİNİYERİ	739
011 KÜRE	457	015 ÇUKURKÖY	274
TOPLAM-TOTAL	14673	016 DAĞDERE	414
		017 DALLIK	527
BUCAK VE KÖYLER TOPLAMI	85198	018 DEREBAŞI	1372
		019 DİBEKÇİ	267
14 ÖDEMiŞ	İLÇESİ TOPLAMI	020 DOYRANLI	645
	135673	021 DÜNDARLI	385
		022 ESKİOBA	1448
		023 HİSARLIK	244
		024 İŞIKLAR	517
15 SEFERİHİSAR	İLÇESİ		

İlî : 35 İZMİR
PROVINCE OF

3 - İLÇE, BUCAK VE KÖY MUHTARLIKLARI İTİBARIYLA NÜFUS SAYISI

POPULATION BY DISTRICT, SUB-DISTRICT AND VILLAGES

İDARİ BİRİMLER		NÜFUS	İDARİ BİRİMLER		NÜFUS
ADMINISTRATIVE UNITS		POPULATION TOPLAM-TOTAL	ADMINISTRATIVE UNITS		POPULATION TOPLAM-TOTAL
025	İŞIKLI	654	012	EYERCİ	855
026	KAPLAN	235	013	GÖLLÜCE	1006
027	KARATEKE	914	014	HELVACI	486
028	KİRELİ	1114	015	KAPLANCIK	273
029	KÜÇÜKBURUN	148	016	KARAKIZLAR	661
030	KÜÇÜKKEMERDERE	927	017	KARAKUYU	1606
031	KÜÇÜKKÖMÜRÇÜ	166	018	KIRBAŞ	820
032	KÜRDÜLLÜ	385	019	KORUCUK	1259
033	MAHMUTLAR	1414	020	KUŞCUBURUN	1297
034	MUSALAR	279	021	NAİMEKÖY	869
035	ORTAKÖY	136	022	ORMANKÖY	303
036	PALAMUTKÖY	178	023	ÖZBEY	1357
037	SOMAK	268	024	PAMUKYAZI	1768
038	TOPALAK	337	025	PANÇAR (B)	2926
039	TOPARLAR	168	026	SAĞLIK	250
040	TURGUTLU	204	027	SUBAŞI	2215
041	YEMİŞLER	131	028	ŞEHİTLER	1251
042	YENİÇİFTLİK	1343	029	TAŞKESİK	444
043	YENİOBA	593	030	TULUM	958
	TOPLAM-TOTAL	22489	031	YAZIBAŞI (B)	2621
			032	YENİKÖY	1698
			033	YOĞURTCULAR	125
				TOPLAM-TOTAL	40809
1	BOĞAZIÇI				
000	BÜYÜKKALE (BM)	1214			
001	AKÇAŞEHİR	597			
002	AKYURT	567	1	DAĞKIZILCA	
003	ALAYLI	546		BOĞAZIÇI	
004	HALKAPINAR	329	000	DAĞKIZILCA (BM)	1313
005	HASANÇAVUŞLAR	596	001	BOZKÖY	440
006	KURŞAK	304	002	ÇAKIRBEYLİ	899
007	KÜÇÜKKALE	688	003	DOĞANCILAR	291
008	MEHMETLER	606	004	KARAOĞ	382
009	UZÜMLER	543	005	SAİPLER	529
	TOPLAM-TOTAL	5990		TOPLAM-TOTAL	3854
				BUCAK VE KÖYLER TOPLAMI	44663
2	GÖKÇEN		18	TORBALI	
000	GÖKÇEN (BM) (B)	3075		İLÇESİ TOPLAMI	62963
001	ÇOBANKÖY	396			
002	DERELİ	466	19	URLA	
003	ESRİDERE	988		İLÇESİ	
004	KIRTEPE	772		ŞEHİR	21641
005	KIZILCAHAVLU	1537			
006	KOCAALİLER	259			
007	OSMANCIK	326	0	MERKEZ	
008	PEŞREFLİ	873		BUCAĞI	
009	SARILAR	517	001	BADEMLER	927
010	SARUHANLI	284	002	DEMİRCİLİ	139
011	YEĞENLİ	656	003	GÖLCÜK	152
012	YENİŞEHİR	258	004	KUŞÇULAR	640
	TOPLAM-TOTAL	10407	005	OVACIK	168
			006	ÖZBEK	900
			007	YAŞCILAR	311
				TOPLAM-TOTAL	3237
				BUCAK VE KÖYLER TOPLAMI	5266
17	TİRE				
	İLÇESİ TOPLAMI	73930			
18	TORBALI				
	İLÇESİ				
	ŞEHİR	18300			
0	MERKEZ				
001	AMMETLİ	1036	1	BARBAROS	
002	ARSLANLAR	1674		BUCAĞI	
003	ATALANI	1082	000	UZUNKUYU (BM)	464
004	AYRANCILAR	3424	001	BARBAROS	442
005	BÜLBÜLDERE	350	002	BİRGİ	98
006	ÇAMLICA	275	003	KADIOVACIK	217
007	ÇAPAK	1856	004	NOHUTALANI	161
008	ÇAYBAŞI	4738	005	ZEYTİNELİ	283
009	DAĞTEKKE	231	006	ZEYTİNLER	364
010	DEMİRCİ	927		TOPLAM-TOTAL	2029
011	DÜVERLİK	168			
				BUCAK VE KÖYLER TOPLAMI	5266
			19	URLA	
				İLÇESİ TOPLAMI	26907
				İZMİR	
				İLİ TOPLAMI	2317829

36 - KARS

İLİ : 36 KARS
PROVINCE OF

1 - İLÇELERE GÖRE ŞEHİR VE KÖY NÜFUSLARI İLE İLİN YÜZÖLÇÜMÜ VE NÜFUS YOĞUNLUĞU
CITY AND VILLAGE POPULATION BY DISTRICTS AREA AND DENSITY BY PROVINCES

İLÇELER DISTRICTS	TOPLAM TOTAL	ŞEHİRLER NÜFUSU CITY POPULATION	KÖYLER NÜFUSU VILLAGE POPULATION	YÜZÖLÇÜMÜ AREA KM2 (*)	NÜFUS YOĞUNLUĞU DENSITY
TOPLAM - TOTAL	722431	196700	525731	18557	39
00 MERKEZ İLÇE PROVINCE CENTER ...	113660	69293	44367		
01 ARALIK	18000	4409	13591		
02 ARDAHAN	61372	16895	44477		
03 ARPAÇAY	57995	3414	54581		
04 ÇILDIR	32485	2366	30119		
05 DİĞOR	29611	2675	26936		
06 GÜLE	55928	8850	47078		
07 HANAK	34274	2685	31589		
08 İDDİR	89269	29460	59809		
09 KABIZMAN	50167	14855	35312		
10 POSOF	22655	2530	20125		
11 SARIKAMIŞ	65379	23583	41796		
12 SELİM	34347	4368	29979		
13 SUSUZ	23048	3213	19835		
14 TUZLUCA	34241	8104	26137		

* YÜZÖLÇÜMÜNE GÖLLER DAHİL DEĞİLDİR.

*LAKES ARE EXCLUDED

İLİ : 36 KARS
PROVINCE OF

2 - NÜFUS GRUPLARINA GÖRE KÖY SAYISI VE NÜFUS TOPLAMLARI
NUMBER OF VILLAGES AND TOTAL INHABITANTS BY POPULATION GROUPS

NÜFUS GRUPLARI POPULATION GROUPS	KÖY SAYISI NUMBER OF VILLAGES	NÜFUS TOPLAMI TOTAL POPULATION	
GENEL TOPLAM GENERAL TOTAL	787	525731	
TOPLAM - TOTAL	- 2000	766	473367
- 50	4	117	
51 - 100	9	746	
101 - 150	27	3478	
151 - 200	40	7046	
201 - 250	34	7552	
251 - 300	60	16673	
301 - 400	96	34213	
401 - 500	88	39839	
501 - 750	179	111474	
751 - 1000	111	95872	
1001 - 1250	61	67826	
1251 - 1500	26	36277	
1501 - 1750	20	31987	
1751 - 2000	11	20267	
TOPLAM - TOTAL	2001 - 5000	21	52364
2001 - 2250	9	19125	
2251 - 2500	3	7018	
2501 - 2750	4	10550	
2751 - 3000	2	5774	
3001 - 3250	2	6238	
3251 - 4000	1	3659	
4001 - 5000	0	0	
5001 +	0	0	

ŞEHİR : İL VE İLÇE MERKEZLERİNİN BE-
LEDİYE SINIRLARI İÇİNDE KALAN
ALAN.

CITY : AREA WITHIN THE MUNICIPAL
BOUNDARIES OF PROVINCE
AND DISTRICT CENTERS.

KÖY : İL VE İLÇE MERKEZLERİNİN BE-
LEDİYE SINIRLARI DIŞINDA KALAN
BUCAK VE KÖY MUHTARLIKLARI.

VILLAGE : SUB-DISTRICT AND MUH-
TARLIKS OUTSIDE THE MUNI-
CIPAL BOUNDARIES OF PRO-
VINCE AND DISTRICT CEN-
TERS.

3 - İLÇE, BUCAK VE KÖY MUHTARLIKLARI İTİBARIYLA NÜFUS SAYISI
POPULATION BY DISTRICT / SUB-DISTRICT AND VILLAGES

İDARİ BİRİMLER			NÜFUS	İDARİ BİRİMLER			NÜFUS
ADMINISTRATIVE UNITS			POPULATION TOPLAM-TOTAL	ADMINISTRATIVE UNITS			POPULATION TOPLAM-TOTAL
00	MERKEZ	İLÇESİ		007	EMİNCE		531
	ŞEHİR		69293	008	GÜDEKLİ		1468
0	MERKEZ	BUCAĞI		009	HACIAĞA		480
001	AĞADEVE		796	010	HASANHAN		1511
002	AKBABA		1590	011	KARAHACILI		628
003	AKDERE		684	012	KIRAÇBAĞI		273
004	ARAZOĞLU		349	013	KULUKENT		396
005	ARSLANIZI		281	014	ORTAKÖY		751
006	AYDINALAN		527	015	RAMAZANKENT		276
007	AZAT		610	016	SARAÇLI		344
008	BAŞKAYA		507	017	TARLABAŞI		572
009	BOĞAZKÖY		1022	018	TAZEKÖY		179
010	BORLUK		435	019	YENİDOĞAN		527
011	BOZKALE		805	020	YUKARIARATAN		403
012	BULANIK		389	021	YUKARIÇAMURLU		733
013	ÇAĞLAYAN		449	022	YUKARIÇİFTLİK		369
014	ÇAKMAK		2065	023	YUKARITOPRAKLI		867
015	ÇAMURLU		687		TOPLAM-TOTAL		13591
016	ÇERME		1399		BUCAK VE KÖYLER TOPLAMI		13591
017	ÇİĞİRGAN		940	01	ARALIK	İLÇESİ TOPLAMI	18000
018	DAVULKÖY		183				
019	DERECİK		500	02	ARDAHAN	İLÇESİ	
020	DİKMEKÖYÜ		1688		ŞEHİR		16895
021	ESENKENT		943	0	MERKEZ	BUCAĞI	
022	ESENYAZI		858	001	AÇIKYAZI		307
023	EŞMEYAZI		1150	002	AĞZIPEK		439
024	GELİRLİ		579	003	ALAGÖZ		847
025	GÜDELİ		699	004	ALTAŞ		292
026	HACIHALİL		616	005	BALIKÇILAR		255
027	HACİVELİ		1087	006	BÜYÜKSÜTLÜCE		596
028	HALEFOĞLU		2192	007	ÇAMLIÇATAK		1961
029	HAPANLI		308	008	ÇATALDERE		806
030	HASÇİFTLİK		642	009	DEĞİRMENLİ		575
031	KARACABREN		447	010	GURÇAYIR		460
032	KARAÇOBAN		806	011	GÜZCİMENİ		235
033	KARAKAŞ		683	012	KARTALPINAR		646
034	KOCABAĞÇE		825	013	KAZLIKÖY		382
035	KÜÇÜKYUSUF		863	014	KOCAKÖY		340
036	KÜMBETLİ		2056	015	KUŞUÇMAZ		578
037	MAĞARACIK		986	016	KÜÇÜKSÜTLÜCE		796
038	MAKSUTCUK		668	017	ORTAGEÇİT		430
039	MERKEZKARAKALE		711	018	OVAPINAR		779
040	MEZREA		1009	019	ÖLÇEK		1415
041	OCAKLI		1075	020	SARIYAMAÇ		144
042	ÖLÇÜLÜ		2270	021	SUGÖZE		474
043	SOYLU		625	022	SULAKYURT		1843
044	SÖBÜTLÜ		683	023	TEPESUYU		533
045	SUBATAN		1396	024	YAYLACIK		294
046	TEKNELİ		412	025	YOKUŞDİBİ		387
047	VERİMLİ		1086		TOPLAM-TOTAL		15814
048	YALINKAYA		862				
049	YOLAÇAN		1233	1	HASKÖY	BUCAĞI	
050	YUCELEN		691	000	HASKÖY (BM)		1564
	TOPLAM-TOTAL		44367	001	AŞAĞIKURTOĞLU		484
	BUCAK VE KÖYLER TOPLAMI		44367	002	BAYRAMOĞLU		1231
00	MERKEZ İLÇESİ TOPLAMI		113660	003	BEŞİKTAŞ		741
01	ARALIK	İLÇESİ		004	BİNBAŞAR		823
	ŞEHİR		4409	005	ÇAŞLAYIK		1012
0	MERKEZ	BUCAĞI		006	ÇALABAŞ		823
001	ADETLİ		620	007	ÇOBANLI		562
002	AŞAĞIARATAN		582	008	DAĞCI		999
003	AŞAĞIÇAMURLU		798	009	GÖLGELİ		587
004	AŞAĞIÇİFTLİK		447	010	HACIALI		959
005	AŞAĞITOPRAKLI		264	011	KÖPRÜCÜK		516
006	BABACAN		572	012	LEHİMLİ		1015
				013	NEBİOĞLU		1014
				014	OTBİÇEN		557
				015	ÖMERAĞA		460

İLİ : 36 KARS
PROVINCE OF

3 - İLÇE, BUCAK VE KÖY MUHTARLIKLARI İTİBARIYLA NÜFUS SAYISI
POPULATION BY DISTRICT, SUB-DISTRICT AND VILLAGES

İDARİ BİRİMLER		NÜFUS	İDARİ BİRİMLER		NÜFUS
ADMINISTRATIVE UNITS		POPULATION TOPLAM-TOTAL	ADMINISTRATIVE UNITS		POPULATION TOPLAM-TOTAL
016	SAMANBEYLİ	765	038	TELEK	434
017	TAŞLIDERE	707	039	TEPECİK	487
018	TAZEKÖY	702	040	TEPEKÖY	423
019	TUNÇOLUK	2016	041	TOMARLI	1788
020	YUKARIKURTOĞLU	853	042	YALINÇAYIR	569
	TOPLAM-TOTAL	18390		TOPLAM-TOTAL	28724
2	YALNIZÇAM	BUCAĞI	1	AKYAKA	BUCAĞI
000	YALNIZÇAM (BM)	1212	000	AKYAKA (BM) (B)	3235
001	AKYAKA	964	001	AKBULAK	244
002	ARDIÇDERE	368	002	ARSLANHANE	134
003	BAĞDAŞAN	1649	003	BOYUNTAŞ	1156
004	ÇATALKÖPRÜ	969	004	BÜYÜKDURUKAN	949
005	ÇEĞİLLİ	283	005	BÜYÜKPİRVELİ	351
006	ÇETİNSU	840	006	CEBECİ	852
007	ÇİMENKAYA	388	007	ÇAMUŞLU	179
008	DAĞEVI	413	008	ÇETİRDURAK	338
009	DEDEGÜL	407	009	DEMİRKENT	1375
010	DERİNDERE	177	010	ESENYAYLA	1454
011	EDEGÜL	277	011	GEÇİTKÖY	698
012	HASKÖY	903	012	HACIPİRİ	251
013	KIRAÇ	96	013	KALKANKALE	587
014	TEPELER	1239	014	KARAHAN	770
015	UZUNOVA	88	015	KAYAKÖPRÜ	713
	TOPLAM-TOTAL	10273	016	KÜÇÜKAKÜZÜM	117
	BUCAK VE KÖYLER TOPLAMI	44477	017	KÜÇÜKDURDURAN	304
02	ARDAHAN	İLÇESİ TOPLAMI	018	SULAKBAHÇE	668
		61372	019	SÜNGÜDERESİ	300
03	ARPAÇAY	İLÇESİ	020	ŞAHNALAR	1286
		3414	021	ÜÇPINAR	904
0	MERKEZ	BUCAĞI	022	YERLİKAVAK	592
001	AKÇAKALE	601		TOPLAM-TOTAL	17457
002	AKÇALAR	571	2	BAŞGEDİK	BUCAĞI
003	AKMAZDAM	287	000	BAŞGEDİK (BM)	726
004	ARSLANOĞLU	620	001	AYAKGEDİKLER	222
005	ATÇILAR	874	002	BAYRAKLAR	597
006	BACIOĞLU	289	003	BEKLER	334
007	BARDAKLI	857	004	BÜYÜKAKÜZÜM	248
008	BURCALI	131	005	DURAKLI	829
009	BÜYÜKÇATMA	1054	006	HAMZAGEREK	831
010	CARCI	354	007	İNCEDERE	633
011	CARCIOĞLU	340	008	KUYUCUK	740
012	DAĞKÖYÜ	494	009	KÜÇÜKPİRVELİ	221
013	DEĞİRMENKÖPRÜ	833	010	KÜLVEREN	290
014	GEDİKSATILMIŞ	484	011	KÜREKDERE	787
015	GÖNÜLALAN	508	012	OĞUZLU	722
016	GÜVERCİN	1206	013	ORTAGEDİK	337
017	HASANÇAVUŞ	139	014	TAZEKENT	366
018	İBİŞKÖY	453	015	YAĞIKESEN	156
019	KARAKALE	647	016	YALÇINLAR	211
020	KARAUĞAN	351	017	YILANLI	150
021	KARDEŞTEPE	754		TOPLAM-TOTAL	8400
022	KAYADOĞVEN	150		BUCAK VE KÖYLER TOPLAMI	54581
023	KIRAÇ	547	03	ARPAÇAY	İLÇESİ TOPLAMI
024	KOÇKÖYÜ (B)	2541			57995
025	KUZGUNLU	220	04	ÇILDIR	İLÇESİ
026	KÜÇÜKBOĞAZ	724			
027	KÜÇÜKÇATMA	573		ŞEHİR	2366
028	KÜMBET	1185			
029	MELİKKÖYÜ	1519	0	MERKEZ	BUCAĞI
030	MESCİTLİ	369	001	AŞAĞICANBAZ	648
031	MEYDANCIK	274	002	BAŞKÖY	300
032	OKÇUOĞLU	634	003	DAMLICA	388
033	POLATKÖY	1095	004	DOĞANKAYA	209
034	SÖĞÜTLÜ	265	005	ESKİBEYREHATUN	1131
035	TAŞLIOĞUL	1207	006	EŞMEPINAR	846
036	TAŞBAŞI	861	007	GÖBELBAKAN	954
037	TAŞDERE	1012			

3 - İLÇE, BUCAK VE KÖY MUHTARLIKLARI İTİBARIYLA NÜFUS SAYISI

POPULATION BY DISTRICT, SUB-DISTRICT AND VILLAGES

İDARİ BİRİMLER		NÜFUS	İDARİ BİRİMLER		NÜFUS	
ADMINISTRATIVE UNITS		POPULATION	ADMINISTRATIVE UNITS		POPULATION	
		TOPLAM-TOTAL			TOPLAM-TOTAL	
008	GÖLBELEN	848	017	HASANCAN	480	
009	GÜLYÜZÜ	1371	018	HISARONU	494	
010	GÜVENOÇAK	790	019	KARABAĞ	443	
011	KARAKALE	762	020	KARAKALE	246	
012	KAŞLIKAYA	280	021	KIRDAMI	1672	
013	KOÇGÜDEN	468	022	KİLİTTAŞI	409	
014	KOTANLI	483	023	KOCAKÖY	2339	
015	KUZUKAYA	83	024	KOZLUCA	229	
016	MERYEMKÖY	513	025	KÖSELER	366	
017	SAYMALI	496	026	MAHİRBEY	356	
018	SAZLISU	754	027	OYUKLU	430	
019	TAŞDEĞİRMEN	1350	028	SAKLICA	217	
020	YAKINSU (B)	2573	029	SORGUÇKAVAKLI	359	
021	YENİBEYREHATUN	300	030	SORKUNLU	1015	
022	YILDIRIMTEPE	704	031	SÖĞÜTLÜ	281	
023	YUKARICANBAZ	913	032	ŞATIROĞLU	376	
	TOPLAM-TOTAL	17164	033	ŞENOL	382	
			034	ŞİRİNKÖY	394	
			035	UZUNKAYA	288	
1	DOĞRUYOL		036	UÇBÖLÜK	179	
000	DOĞRUYOL (BM)	2191	037	VARLI	1144	
001	AKÇAKALE	409	038	YAĞLICA	1036	
002	AYDINGÜN	730	039	YAYLACIK	369	
003	BOZYİĞİT	394	040	YEMENÇAYIR	670	
004	ÇANAKSU	582	041	YENİKÖY	370	
005	GÖLDALI	955		TOPLAM-TOTAL	26936	
006	KAKAÇ	375				
007	TAŞKÖPRÜ	463		BUCAK VE KÖYLER TOPLAMI	26936	
	TOPLAM-TOTAL	6099	05	DİGOR	İLÇESİ TOPLAMI	29611
2	KURTKALE		06	GÖLE	İLÇESİ	
000	KURTKALE (BM)	909				
001	AĞILLI	261		ŞEHİR	8850	
002	AKÇİL	393				
003	AKDARI	297	0	MERKEZ	BUCAĞI	
004	AKKIRAZ	896	001	BALÇEŞME	1030	
005	BALTALI	512	002	BOĞATEPE	460	
006	DİRSEKKAYA	447	003	BÜYÜKALTINBULAK	957	
007	KAYABEYİ	591	004	ÇAKIRUZUM	966	
008	KENARBEL	716	005	ÇALIDERE	728	
009	KENARDERE	463	006	ÇULLU	333	
010	ÖNCÜL	675	007	DEDEKILICI	828	
011	ÖVÜNDÜ	335	008	DEREYOLU	899	
012	SABAHOLDU	361	009	DÖLEKÇAYIR	679	
	TOPLAM-TOTAL	6856	010	DURANÇAM	1201	
			011	DURUCASU	538	
	BUCAK VE KÖYLER TOPLAMI	30119	012	ESENBOĞAZ	611	
04	ÇILDIR	İLÇESİ TOPLAMI	013	ESKİDEMİRKAPI	558	
		32485	014	FİLİZLİ	738	
05	DİGOR	İLÇESİ	015	GEDİK	940	
	ŞEHİR	2675	016	GÜMÜŞPARMAK	1162	
			017	GÜNORTA	829	
0	MERKEZ	BUCAĞI	018	HOŞDÜLBENT	571	
001	ALACA	371	019	KARATAVUK	755	
002	ALEM	1612	020	KOYUNLU	1125	
003	ARPALI	794	021	KÖPRÜLÜ (B)	2247	
004	BACALI	1186	022	KUYTUCA	1357	
005	BAŞKÖY	1291	023	KUZUPINARI	641	
006	BAYIRBAĞI	420	024	KÜÇÜKALTINBULAK	1144	
007	BOSTANKALE	485	025	KÜÇÜKBÖĞATEPE	307	
008	CELALKÖY	209	026	OKÇU	664	
009	ÇATAK	484	027	SAMANDÖKEN	1957	
010	DAĞPINAR (B)	2738	028	SENEMOĞLU	1651	
011	DERİNÖZ	537	029	SERİNÇAYIR	721	
012	DOLAYLI	748	030	TOPTAŞ	524	
013	DÜZGEÇİT	292	031	YENİDEMİRKAPI	541	
014	EREN	255		TOPLAM-TOTAL	27662	
015	GÜLHAYRAM	474	1	ÇAYIRBAŞI	BUCAĞI	
016	HALIKIŞLAK	496	000	ÇAYIRBAŞI (BM)	1005	
			001	AĞILYOLU	1424	

3 - İLÇE, BUCAK VE KÖY MUHTARLIKLARI İTİBARIYLA NÜFUS SAYISI
POPULATION BY DISTRICT, SUB-DISTRICT AND VILLAGES

İDARI BİRİMLER		NÜFUS	İDARI BİRİMLER		NÜFUS
ADMINISTRATIVE UNITS		POPULATION TOPLAM-TOTAL	ADMINISTRATIVE UNITS		POPULATION TOPLAM-TOTAL
002	BELLİTEPE	522	009	SEYİTDREN	981
003	BUDAKLI	705	010	SULAKÇAYIR	441
004	ÇAKILDERE	702	011	TEPEKÖY	360
005	ÇARDAKLI	1194	012	UÇDERE	214
006	ÇOBANKÖY	971	013	YAMÇILI	606
007	DAMLASU	132	014	YUKARIGÜNDEŞ	1542
008	DENGELİ	563	015	YÜNBÜKEN	279
009	GÜLİSTAN	364		TOPLAM-TOTAL	12959
010	KALECİK	470			
011	KARLIYAZI	942		BUCAK VE KÖYLER TOPLAMI	31589
012	KAYAALTI	1216			
013	MEŞEDİBİ	777	07	HANAK İLÇESİ TOPLAMI	34274
014	MOLLAHASAN	957			
015	SÜRGÜDEN	949	08	İÖDİR İLÇESİ	
016	TAHTAKIRAN	925			
017	TELLİOĞLU	509		ŞEHİR	29460
018	UĞURTAŞI	1011			
019	YAĞMURÖĞLU	767			
020	YANATLI	751			
021	YAVUZLAR	360			
022	YELEÇLİ	508			
023	YENİKÖY	1088			
024	YİĞİTKONAĞI	604			
	TOPLAM-TOTAL	19416			
	BUCAK VE KÖYLER TOPLAMI	47078			
06	GÖLE İLÇESİ TOPLAMI	55928			
07	HANAK İLÇESİ				
	ŞEHİR	2685			
0	MERKEZ BUCAĞI				
001	ALAÇAM	626	001	AKYUMAK	574
002	ALTINEMEK	265	002	ALIKAMERLİ	2161
003	ARIKONAK	495	003	ASMA	578
004	AŞAĞIAYDERE	653	004	AŞAĞIÇARIKÇI	384
005	AVCILAR	820	005	AŞAĞIHERHACI	1448
006	BAŞTOKLU	1107	006	BAYRAKTUTAN	1364
007	BİNBAŞAK	1110	007	BENDEMURAT	129
008	BÜRK	507	008	ÇAKIRTAŞ	484
009	ÇATKÖY	333	009	ÇALPALA	592
010	ÇAVDARLI	226	010	ÇAVUŞBAHÇE	343
011	ÇAYAĞZI	699	011	ÇİLLİ	407
012	ÇİÇEKLİDAĞ	902	012	ENGİNALAN	1758
013	ÇİMLİÇAYIR	255	013	EVCİ	1744
014	DİLEKDERE	646	014	GÜLPINAR	955
015	GEÇKÖY	306	015	GÜNGÖRMEZ	529
016	GÜNEŞGÜREN	420	016	HAKMEHMET	785
017	İNCEDERE	864	017	HAKVEYİS	1165
018	KARAKALE	577	018	HALFETİ	3003
019	KOYUNPINARI	1805	019	HARMANDÖVEN	666
020	OSUZYOLU	424	020	HOŞHABER	1510
021	ORTAKENT (B)	2161	021	KADIKIŞLAK	616
022	SAZLIÇAYIR	1007	022	KARAÇOMAK	1190
023	SERİNKUYU	477	023	KARAKUYU	1439
024	SEVİMLİ	727	024	KASIMCAN	678
025	YAMAÇYOLU	595	025	KAZANCI	449
026	YUKARIAYDERE	623	026	KUZUGÜDEN	504
	TOPLAM-TOTAL	18630	027	KÜLLÜK	1636
			028	MELEKLİ (B)	3659
			029	MEZREA	444
			030	NECEFALİ	378
			031	NIŞANKAYA	457
			032	OBAKÖY	724
			033	ORUŞMUŞ	262
			034	ÖZDEMİR	1660
			035	SARIÇOBAN	316
			036	SIÇANLI	279
			037	SÜVEREN	2961
			038	TACİRLİ	1230
			039	TAŞLICA	509
			040	YAYCI	1492
			041	YUKARIÇARIKÇI	666
			042	YÜZBAŞILAR	1785
				TOPLAM-TOTAL	43913
1	DAMAL BUCAĞI		1	TAŞBURUN BUCAĞI	
000	DAMAL (BM) (B)	2409	000	TAŞBURUN (BM)	2698
001	AŞAĞIGÜNDEŞ	596	001	BAYATDOĞANŞALI	653
002	BURMADERE	1467	002	BULAKBAŞI	792
003	DEREKÖY	674	003	CENNETABAT	1320
004	ESKİKILIÇ	795	004	GÜKÇELİ	393
005	İKİZDERE	607	005	KARAKOYUNLU (B)	2813
006	KALENDERDERE	159	006	KOÇARDOĞANŞALI	1430
007	OBRUCAK	874	007	KOÇKIRAN	1844
008	OTAĞLI	955	008	MURŞİTALİ	1673

3 - İLÇE, BUCAK VE KÖY MUHTARLIKLARI İTİBARIYLA NÜFUS SAYISI

POPULATION BY DISTRICT / SUB-DISTRICT AND VILLAGES

İDARİ BİRİMLER		NÜFUS	İDARİ BİRİMLER		NÜFUS
ADMINISTRATIVE UNITS		POPULATION TOPLAM-TOTAL	ADMINISTRATIVE UNITS		POPULATION TOPLAM-TOTAL
009	ŞIRACI	502	014	KÖMÜRLÜ	408
010	YUKARIALICAN	990	015	OLUKLU	1548
011	ZÜLFİKARKÖY	788	016	ORTAKÖY	715
	TOPLAM-TOTAL	15896	017	PASLI	405
			018	ŞABANKÖY	1950
	BUCAK VE KÖYLER TOPLAMI	59809	019	TAŞBİLEK	295
08	İĞDIR İLÇESİ TOPLAMI	89269	020	TUNÇKAYA	631
			021	ÜRKER	284
			022	YALNIZAGAÇ	218
				TOPLAM-TOTAL	15802
09	KAĞIZMAN İLÇESİ			BUCAK VE KÖYLER TOPLAMI	35312
	ŞEHİR	14855	09	KAĞIZMAN İLÇESİ TOPLAMI	50167
0	MERKEZ BUCAĞI		10	POSOĞ	
001	AKÇAKALE	596		ŞEHİR	2530
002	AKÇAY	697			
003	AKDAM	992	0	MERKEZ BUCAĞI	
004	AKYAYLA	349	001	AKBALLI	277
005	ALTINGEDİK	217	002	ALABALIK	417
006	AŞAĞIÇIYRIKLI	376	003	ALKÖY	720
007	AŞAĞIKARAGÜNEY	178	004	ARILI	263
008	AŞAĞITUT	478	005	ASHAKONAK	216
009	AYDINKAVAK	1063	006	AŞIKZULALI	1197
010	BULANIK	301	007	BAYKENT	999
011	ÇALLI	781	008	BOŞDERE	202
012	ÇAYARASI	1428	009	ÇAKIRKOÇ	110
013	ÇİÇEKLİ	547	010	ÇAMYAZI	307
014	DEĞİRMENDERE	305	011	DEMİRDÖVER	427
015	DEVEBÜK	118	012	DOĞRULAR	203
016	DİBEKKAYA	256	013	GÜNBATAN	289
017	DONANDI	533	014	GÜNLÜCE	491
018	DURANLAR	111	015	GÜRARMUT	288
019	ESENKİR	230	016	KALEÖNÜ	499
020	EYAPAN	99	017	KIRKÖY	203
021	GÖRECEK	164	018	KOLKÖY	759
022	GÜNİNDİ	1531	019	KOPUZLU	157
023	GÜNİNDİYAYLASI	188	020	KURŞUNÇAVUŞ	166
024	GÜVENDİK	107	021	ÖZBAŞI	318
025	KARABAŞ	784	022	SÖĞÜTLÜKAYA	369
026	KARACAÖREN	372	023	UŞURCA	284
027	KARAKALE	491	024	ULUÇAM	221
028	KEŞİŞKIRAN	474	025	YOLAĞZI	293
029	KÖRPİNAR	179	026	YURTBAŞI	118
030	KULOĞLU	562		TOPLAM-TOTAL	9793
031	KURUYAYLA	559			
032	SAĞBAŞ	156	1	BİNBAŞIEMİNBEY BUCAĞI	
033	SERVEREN	177	000	BİNBAŞIEMİNBEY (BM)	768
034	TAŞBURUN	347	001	ARMUTVEREN	360
035	TOMRUKTAŞ	175	002	BALGÖZE	379
036	YAĞLICA	859	003	ÇAMBELİ	510
037	YANKIPINAR	610	004	ÇAYIRÇİMEN	244
038	YELLİKIRAN	627	005	DERİNDERE	560
039	YENİCE	258	006	ERİM	189
040	YOLKORUR	190	007	GÖNÜLAÇAN	589
041	YUKARIKARAGÜNEY	1045	008	GÜMÜŞKAVAK	387
	TOPLAM-TOTAL	19510	009	İNCEDERE	475
1	KÖTEK BUCAĞI		010	KALKANKAYA	293
000	KÖTEK (BM)	964	011	KAYINLI	217
001	AKÖREN	695	012	KUMLUKOZ	576
002	BÜCÜKLÜ	350	013	SARIÇİÇEK	176
003	ÇAMUŞLU	1159	014	SARIDARI	168
004	ÇAYBÜK	367	015	SAVAŞIR	379
005	ÇENGİLLİ	2036	016	SÜNGÜLÜ	1096
006	ÇEPERLİ	395	017	SÜTOLUK	341
007	ÇİLEHANE	451	018	TAŞKIRAN	396
008	ÇUKURAYVA	371	019	TÜRKGÖZÜ	820
009	DENİZGÖLÜ	757	020	YAYLAALTI	409
010	GÜMÜŞTEPE	452	021	YENİKÖY	740
011	KARABONCUK	144	022	YURTBEKLER	260
012	KARAKUŞ	627			
013	KOZLU	580			

3 - İLÇE, BUCAK VE KÖY MUHTARLIKLARI İTİBARIYLA NÜFUS SAYISI
POPULATION BY DISTRICT , SUB-DISTRICT AND VILLAGES

=====				=====			
İDARİ BİRİMLER		NÜFUS		İDARİ BİRİMLER		NÜFUS	
ADMINISTRATIVE UNITS		POPULATION TOPLAM-TOTAL		ADMINISTRATIVE UNITS		POPULATION TOPLAM-TOTAL	
=====				=====			
TOPLAM-TOTAL		10332		012	SUNGUTAŞI	369	
BUCAK VE KÖYLER TOPLAMI		20125		013	TAŞLIGÜNEY	720	
10	POSOĞ	İLÇESİ TOPLAMI		014	TOPKAYA	460	
		22655		015	YENİKÖY	1031	
				TOPLAM-TOTAL		10880	
				BUCAK VE KÖYLER TOPLAMI		41796	
11	SARIKAMIŞ	İLÇESİ		11	SARIKAMIŞ	İLÇESİ TOPLAMI	
ŞEHİR		23583				65379	
				12	SELİM	İLÇESİ	
0	MERKEZ	BUCAĞI		ŞEHİR		4368	
001	ALISOĞU	1313		0	MERKEZ	BUCAĞI	
002	ASBOĞA	172		001	AKÇAKALE	1027	
003	AŞAĞISALLIPINAR	374		002	AKPINAR	409	
004	BOYALI	445		003	AKYAR	295	
005	BOZAT	440		004	ALISOĞU	212	
006	ÇATAK	573		005	A.DAMLAPINAR	591	
007	HAMAMLI	705		006	AŞAĞIKOTANLI	135	
008	HANDERE	519		007	BAŞKÖY	1128	
009	KIZILÇUBUK	229		008	BAYBURT	652	
010	YAĞBASAN	523		009	BAYKARA	419	
011	YAYIKLI	1499		010	BENLİAHMET	1662	
012	YENİGAZİ	597		011	BEYKÖY	894	
013	Y.SALLIPINAR	359		012	BOZKUŞ	1437	
014	YUKARISARIKAMIŞ	1360		013	BÖLÜKBAŞI	696	
TOPLAM-TOTAL		9108		014	BÜYÜKDERE	505	
				015	CAVLAK	198	
1	KARAKURT	BUCAĞI		016	ÇAYBAŞI	177	
000	KARAKURT (BM)	1174		017	ÇIPLAKLI	472	
001	AKKOZYAYLASI	483		018	DARBOĞAZ	674	
002	ARMUTLU	1403		019	DÖLBENTLİ	299	
003	BALIKLI	1047		020	ESKİGAZİ	716	
004	BAŞKÖY	1510		021	ESKİGEÇİT	339	
005	BELENCİK	657		022	GELİNALAN	883	
006	BEŞYOL	1047		023	GÜRBÜZLER	983	
007	ÇARDAKÇATI	810		024	HASBEY	669	
008	ÇOLAKLI	290		025	İĞDIR	365	
009	ESMEÇAYIR	1119		026	KAMIŞLI	262	
010	GEÇİKMEZ	1063		027	KARAÇAYIR	118	
011	GÜLLÜCE	832		028	KARAHAMZA	533	
012	KALEBAŞI	904		029	KARAKALE	740	
013	KARAKÖSE	864		030	KATRANLI	372	
014	KARAPINAR	721		031	KAYRANLI	890	
015	KAYALIBOĞAZ	337		032	KEKEÇ	430	
016	KAZANTAŞ	396		033	KIRKPINAR	683	
017	KAZIKKAYA	1089		034	KOŞAPINAR	213	
018	KOÇÖĞLU	259		035	KOYUNYURDU	1125	
019	KOZAN	658		036	LALOĞLU	689	
020	MESCİTLİ	815		037	MOLLAMUSTAFA	216	
021	ODALAR	591		038	OLUKLU	308	
022	ORTAKKALE	552		039	ORTAKALE	355	
023	ŞEHİTEMİN	1146		040	SARIGÜN	1035	
024	ŞEHİTHALİT	739		041	SÖĞÜTLÜ	341	
025	UZUNGAZİ	1107		042	TOZLUCA	406	
026	YARKAYA	195		043	TUYGÜN	555	
TOPLAM-TOTAL		21808		044	YALNIZÇAM	971	
				045	YAMAÇLI	291	
				046	YASSICA	230	
2	KARAURGAN	BUCAĞI		047	YAYLACIK	734	
000	KARAURGAN (BM)	902		048	YENİCE	472	
001	AKÖREN	924		049	YEŞİLTEPE	247	
002	ALTINBULAK	564		050	YILANLI (*)	0	
003	BALABANTAŞ	492		051	YOLGEÇMEZ	835	
004	ÇAMYAZI	1515		052	YUKARIDAMLAPINAR	819	
005	İSİSÜ	663		053	YUKARIKOTANLI	272	
006	İNKAYA	1122		TOPLAM-TOTAL		29979	
007	KÜROĞLU	780					
008	KURBANÇAYIRI	522					
009	PARMAKDERE	146					
010	SIRATAŞLAR	262					
011	SIRBASAN	408					

* KÖY TÜZEL KİŞİLİĞİ DEVAM ETMEKTE OLUP, NÜFUS BULUNMAMAKTADIR - IT IS STILL A LEGAL PERSON WITH NO POPULATION

3 - İLÇE, BUCAK VE KÖY MUHTARLIKLARI İTİBARIYLA NÜFUS SAYISI
 POPULATION BY DISTRICT , SUB-DISTRICT AND VILLAGES

=====				=====			
İDARİ BİRİMLER		NÜFUS		İDARİ BİRİMLER		NÜFUS	
ADMINISTRATIVE UNITS		POPULATION TOPLAM-TOTAL		ADMINISTRATIVE UNITS		POPULATION TOPLAM-TOTAL	
=====				=====			
	BUCAK VE KÖYLER TOPLAMI		29979	025	KARACAÖREN		283
12	SELİM İLÇESİ TOPLAMI		34347	026	KARAKÖYÜN		265
				027	KAYAKIŞLAK		65
				028	KAYAÖREN		157
13	SUSUZ İLÇESİ			029	KELEKLİ		120
	ŞEHİR		3213	030	KÖPRÜBAŞI		192
				031	KUMBULAK		110
0	MERKEZ BUCAĞI			032	KURUAĞAÇ		313
001	AĞZIACIK		686	033	KÜÇÜKOVA		405
002	ALÇILI		908	034	MOLLAKAMER		554
003	AYNALI		581	035	NAHIRKIRAN		499
004	BÜYÜKÇATAK		1810	036	ORTABUCAK		387
005	ÇAMÇAVUŞ		757	037	PIRDEMİR		323
006	ÇİĞRİKLİ		413	038	SARIABDAL		192
007	DOYUMLU		461	039	SOĞUKBULAK		133
008	ERDAĞI		746	040	SÖĞÜTLÜ		682
009	ERMİŞLER		927	041	SÜRMELİ		565
010	GÖLBAŞI		536	042	TAŞUÇAN		302
011	HARMANLI		875	043	TURABI		363
012	İNCESU		805	044	TUTAK		189
013	İNÇİLİPİNAR		445	045	UNBULAK		376
014	KALECİK		187	046	UÇKAYA		863
015	KARAPINAR		266	047	ÜNLENDİ		347
016	KAYADİBİ		443	048	YAĞLI		492
017	KAYALIK		615	049	YASSIBULAK		183
018	KEÇİLİ		394	050	YÜCEOTAK		118
019	KIRÇIÇEŞİ		711		TOPLAM-TOTAL		17210
020	KIRKPINAR		519	1	GAZİLER BUCAĞI		
021	KIZIROĞLU		877	000	GAZİLER (BM)		1766
022	KURUGÖL		675	001	AĞABEY		156
023	KÜÇÜKÇATAK		671	002	AKDEĞİRMEN		227
024	ORTALAR		674	003	AŞAĞIAKTAŞ		569
025	PORSUKLU		1209	004	AŞAĞIÇIVANLI		171
026	TAŞLICA		652	005	BADILLI		173
027	YAYLACIK		701	006	BAHÇECİK		288
028	YOLBOYU		1291	007	BAHÇELİMEYDAN		138
	TOPLAM-TOTAL		19835	008	BEYOĞLU		163
				009	BOSTANLI		87
	BUCAK VE KÖYLER TOPLAMI		19835	010	CANDEVİRİŞ		291
13	SUSUZ İLÇESİ TOPLAMI		23048	011	ÇIRAKLI		251
				012	GÜZELDERE		216
14	TUZLUCA İLÇESİ			013	İNCESU		573
	ŞEHİR		8104	014	KALAÇA		537
				015	KARANLIK		282
0	MERKEZ BUCAĞI			016	KARATAŞ		71
001	ABBASGÖL		897	017	KARTUTAN		23
002	AKDİZ		183	018	KILIÇLI		46
003	AKOLUK		181	019	KIRKBULAK		104
004	ALHANLI		72	020	KIZNEFER		174
005	ALIKÖSE		474	021	KOZKOPARAN		189
006	ARSLANLI		222	022	KULA		218
007	AŞAĞIKATIRLI		389	023	LALELİ		140
008	A.SUTAŞLI		493	024	OSMANKÖY		346
009	BAĞLAN		140	025	SARIBULAK		377
010	BURUKSU		497	026	TEZEKÇİ		187
011	ÇİÇEKLİ		327	027	UGRUCA		334
012	DOĞANYURT		635	028	YAYLACIK		377
013	EĞREKDERE		273	029	YUKARIAKTAŞ		48
014	ELMALIK		85	030	YUKARICIVANLI		405
015	GEDİKLİ		385		TOPLAM-TOTAL		8927
016	GÖKTAŞ		310				
017	GÜLLÜCE		912		BUCAK VE KÖYLER TOPLAMI		26137
018	HADIMLI		152	14	TUZLUCA İLÇESİ TOPLAMI		34241
019	HAMURKESEN		263				
020	HASANKENT		142		KARS İLİ TOPLAMI		722431
021	İNCE		296				
022	KAMIŞLI		650				
023	KANDİLLİ		412				
024	KARABULAK		342				

37 - KASTAMONU



İLİ : 37 KASTAMONU
PROVINCE OF

1 - İLÇELERE GÖRE ŞEHİR VE KÖY NÜFUSLARI İLE İLİN YÜZÖLÇÜMÜ VE NÜFUS YOĞUNLUĞU
CITY AND VILLAGE POPULATION BY DISTRICTS AREA AND DENSITY BY PROVINCES

İLÇELER DISTRICTS	TOPLAM TOTAL	ŞEHİRLER NÜFUSU CITY POPULATION	KÖYLER NÜFUSU VILLAGE POPULATION	YÜZÖLÇÜMÜ AREA KM2 (*)	NÜFUS YOĞUNLUĞU DENSITY
TOPLAM - TOTAL	450353	122350	328003	13108	34
00 MERKEZ İLÇE PROVINCE CENTER ...	98109	46986	51123		
01 ABANA	4043	2624	1419		
02 ARAÇ	35930	4378	31552		
03 AZDAVAY	27471	3446	24025		
04 BOZKURT	14172	3945	10227		
05 CİDE	44099	6034	38065		
06 ÇATALZEYTİN	14896	2986	11910		
07 DADAY	16532	3260	13272		
08 DEVREKANI	24751	5624	19127		
09 İNEBOLU	42533	7699	34834		
10 KÜRE	20631	4027	16604		
11 TAŞKÖPRÜ	57061	10169	46892		
12 TOSYA	50125	21172	28953		

* YÜZÖLÇÜMÜNE GÖLLER DAHİL DEĞİLDİR.

*LAKES ARE EXCLUDED

İl : 37 KASTAMONU
PROVINCE OF

2 - NÜFUS GRUPLARINA GÖRE KÖY SAYISI VE NÜFUS TOPLAMLARI
NUMBER OF VILLAGES AND TOTAL INHABITANTS BY POPULATION GROUPS

NÜFUS GRUPLARI	KÖY SAYISI	NÜFUS TOPLAMI	
POPULATION GROUPS	NUMBER OF VILLAGES	TOTAL POPULATION	
GENEL TOPLAM GENERAL TOTAL	1078	328003	
TOPLAM - TOTAL	1074	315735	
- 50	0	0	
51 - 100	45	3859	
101 - 150	100	12657	
151 - 200	186	32820	
201 - 250	190	42938	
251 - 300	169	46368	
301 - 400	185	63220	
401 - 500	100	44778	
501 - 750	70	40709	
751 - 1000	19	16360	
1001 - 1250	7	7669	
1251 - 1500	2	2649	
1501 - 1750	1	1708	
1751 - 2000	0	0	
TOPLAM - TOTAL	2001 - 5000	4	12268
2001 - 2250	0	0	
2251 - 2500	1	2439	
2501 - 2750	0	0	
2751 - 3000	0	0	
3001 - 3250	1	3004	
3251 - 4000	2	6825	
4001 - 5000	0	0	
5001 +	0	0	

ŞEHİR : İL VE İLÇE MERKEZLERİNİN BE-
LEDİYE SINIRLARI İÇİNDE KALAN
ALAN.

CITY : AREA WITHIN THE MUNICIPAL
BOUNDARIES OF PROVINCE
AND DISTRICT CENTERS.

KÖY : İL VE İLÇE MERKEZLERİNİN BE-
LEDİYE SINIRLARI DIŞINDA KALAN
BUCAK VE KÖY MUHTARLIKLARI.

VILLAGE : SUB-DISTRICT AND MUH-
TARLIKS OUTSIDE THE MUNI-
CIPAL BOUNDARIES OF PRO-
VINCE AND DISTRICT CEN-
TERS.

İLİ

: 37 KASTAMONU

PROVINCE OF

3 - İLÇE, BUCAK VE KÖY MUHTARLIKLARI İTİBARIYLA NÜFUS SAYISI

POPULATION BY DISTRICT / SUB-DISTRICT AND VILLAGES

İDARİ BİRİMLER		NÜFUS	İDARİ BİRİMLER		NÜFUS
ADMINISTRATIVE UNITS		POPULATION TOPLAM-TOTAL	ADMINISTRATIVE UNITS		POPULATION TOPLAM-TOTAL
00	MERKEZ	İLÇESİ	072	OĞULKÖY	427
	ŞEHİR	46996	073	ORTAĞAZ	266
0	MERKEZ	BUCAĞI	074	ORTAKÖY	298
001	AHLATÇIK	308	075	ÖMERLİ	120
002	AHMETBEY	212	076	ÖRENCİK	326
003	AKDOĞAN	493	077	PEHLİVANKÖY	233
004	AKSİNİR	123	078	SADE	128
005	ALARSLAN	133	079	SAPACA	181
006	ALÇICILAR	286	080	SARİÖMER	187
007	ALPAGUT	387	081	SIRASÜBÜTLER	272
008	ARIZ	326	082	SUBAŞI	307
009	AŞAĞIBATAK	144	083	TALIPLER	160
010	AŞAĞIELYAKUT	305	084	TAŞLIKKÖY	244
011	BALTACI	107	085	UZUNOLUK	249
012	BALTACIKUYUCAĞI	254	086	YARÖREN	145
013	BAŞKÖY	211	087	YUKARIBATAK	988
014	BÖZÖBLAK	227	088	YUKARIELYAKUT	558
015	BUDAMIŞ	444	089	YUKARIKUYUCAK	188
016	BULACIK	187	090	YÜREKVEREN	317
017	BÜKKÖY	622		TOPLAM-TOTAL	23707
018	ÇAVUNDUR	329	1	AKKAYA	BUCAĞI
019	ÇERÇİKÖY	292	000	YAKA (BM)	296
020	ÇİĞİL	149	001	AKÇATAŞ	429
021	ÇORUMLU	156	002	BAŞÖREN	466
022	DARIBÜKÜ	166	003	BURHANLI	173
023	DELİLER	111	004	BÜRME	214
024	DEMİRCİ	236	005	CEBECİ	348
025	DEREKÖY	237	006	ÇATALÇAM	180
026	DOKUZKAT	246	007	ÇİBANKÖY	208
027	DURUÇAY	285	008	DEREBERÇİN	327
028	EMİRLER	415	009	ECEOĞLU	131
029	EMİRLİ	352	010	ELMAYAKASI	204
030	EŞEN	331	011	EMİRKÖY	237
031	ETYEYEMEZ	298	012	ESENLER	159
032	EYMİR	210	013	EVCİLER	157
033	GÖCEN	171	014	GELİNDÖREN	225
034	GÖKÇEKENT	193	015	GEYİKLİ	187
035	GÖLKÖY	1131	016	GİRDALLI	165
036	GÜLEF	154	017	GÜKÇUKUR	138
037	GÜMEÇ	157	018	HATİPOĞLU	251
038	HACİBEY	367	019	HAYDARLAR	340
039	HACİKÖYÜ	212	020	İBRAHİMLİ	206
040	HACİMÜHARREM	282	021	İHAMKÖY	169
041	HACİŞABAN	165	022	İSMAİLLİ	227
042	HACİYUSUF	126	023	KIZILKESE	231
043	HALAÇLI	446	024	KİRENLİ	279
044	HALİFE	208	025	SARICA	138
045	HALİFEKUYUCAĞI	193	026	SİPAHİ	233
046	HASKÖY	325	027	SULUSÖKÜ	340
047	HATİPKÖY	197	028	TARLATEPE	169
048	HOCAKÖY	251	029	TEKKEKÖY	129
049	İNCEBOĞAZ	207	030	TEPEHARMAN	205
050	KADIOĞLU	236	031	YUNUSKÖY	257
051	KARAMIKMOLLA	200		TOPLAM-TOTAL	7418
052	KARAS	374	2	İHSANGAZI	BUCAĞI
053	KASABA	198	000	İHSANGAZI (BM)(B)	3279
054	KASABAÖRENCİK	172	001	AKKAYA	213
055	KAVAKKÖY	227	002	AKKİRPİ	259
056	KAVALCA	208	003	BEDİRGELİŞ	165
057	KAYALI	102	004	BELENÇAL	217
058	KIRCALAR	235	005	BOZARMUT	279
059	KIYIK	195	006	ENBİYA	260
060	KONUKÇA	267	007	GÖRPE	190
061	KORUKÖY	165	008	İNCİÖZ	257
062	KÖKLÜ	179	009	KAPAKLI	164
063	KURTGÖMEÇ	241	010	KIZILELLER	377
064	KURUCAÖREN	157	011	ÖBRUK	564
065	KURUSARAY	414	012	ÖRENCİK	157
066	KUŞKARA	201	013	SARIPINAR	410
067	KUÇUKSU	338	014	SÜNLÜK	280
068	MOLLAKÖY	102		TOPLAM-TOTAL	7071
069	MUSALLAR	183			
070	NALCIKUYUCAĞI	172			
071	NUMANLAR	180			

İLİ : 37 KASTAMONU
PROVINCE OF

3 - İLÇE, BUCAK VE KÖY MUHTARLIKLARI İTİBARIYLA NÜFUS SAYISI
POPULATION BY DISTRICT / SUB-DISTRICT AND VILLAGES

İDARİ BİRİMLER		NÜFUS	İDARİ BİRİMLER		NÜFUS	
ADMINISTRATIVE UNITS		POPULATION TOPLAM-TOTAL	ADMINISTRATIVE UNITS		POPULATION TOPLAM-TOTAL	
3	KUZYAKA	BUCAĞI	001	AKÇAM	305	
000	KUZYAKA (BM)	257	002	ALTIKULAÇ	205	
001	AHLATKÖY	240	003	ÇAMPINAR	125	
002	AKÇAKESE	114	004	DENİZBÜKÜ	130	
003	ALPİ	195	005	ELMAÇUKURU	132	
004	AŞAĞIAKÇA	156	006	GÖYNÜKLER	118	
005	AŞAĞIYUVA	215	007	KADİYUSUF	106	
006	AYVALAR	140	008	YAKABAŞI	100	
007	BAHADIR	239	009	YEMENİ	96	
008	BALLIK	239	010	YEŞİLYUVA	102	
009	BAYINDIR	157		TOPLAM-TOTAL	1419	
010	BOSTAN	314				
011	CAMBAZ	135		BUCAK VE KÖYLER TOPLAMI	1419	
012	CIVCIVLER	122	01	ABANA	İLÇESİ TOPLAMI	4043
013	ÇAKILLI	251				
014	ÇATALYAZI	286	02	ARAÇ	İLÇESİ	
015	ÇATÖREN	248		ŞEHİR	4378	
016	ÇAVUNDUR	272				
017	ÇEVRELİ	181	0	MERKEZ	BUCAĞI	
018	DAMLAÇAY	164	001	AKINCILAR	313	
019	DAYILAR	132	002	AKTAŞ	260	
020	DURSUNLAR	175	003	ALINDÖREN	431	
021	EMİRLER	250	004	AŞAĞIOBA	199	
022	ESENLİ	165	005	AŞAĞIKÜZÖREN	145	
023	GÜDEL	122	006	AŞAĞIYAZI	93	
024	GÜMMECE	120	007	AVLACIK	197	
025	HAMİTKÖY	104	008	AVLAĞIÇAYIRI	203	
026	HATİPLİ	237	009	BAŞKÖY	329	
027	HAYDARLAR	427	010	BEKTÜRE	500	
028	HOCAHACIP	307	011	BELKAVAK	334	
029	MÜSEYİNLİ	193	012	BUĞDAM	173	
030	İBİŞLER	306	013	CEVİZLİ	286	
031	İSLAMKÖY	172	014	ÇALKÖY	156	
032	İSMAİLLİ	247	015	ÇİÇEKPINARI	334	
033	KARAÇOMAK	324	016	ÇUKURPELİT	218	
034	KARAEVLİ	226	017	DAŞYOLU	181	
035	KARAKUZ	162	018	DEREÇATI	427	
036	KAŞÇILAR	176	019	DOBANCA	85	
037	KAYI	310	020	EKİNOZU	267	
038	KEMERLER	152	021	FINDIKLI	264	
039	KEREMLİ	323	022	GEMİ	129	
040	KIRIK	153	023	GOKÇEÇAT	221	
041	KIRIŞOĞLU	180	024	HALILOBA	108	
042	KIYIK	184	025	HURUÇÖREN	275	
043	KOÇCUĞAZ	281	026	KAVACIK	122	
044	KÖSEDOĞLU	294	027	KIZILSARAY	182	
045	KURTKAYI	138	028	OLUCAK	156	
046	MESCİTKÖY	249	029	ÖMERSİN	175	
047	ÖBRUK	203	030	ÖZBEL	137	
048	OMCULAR	160	031	PELİTÖREN	125	
049	ÖRENYERİ	155	032	SARPUN	488	
050	SAHİP	163	033	SERDAR	391	
051	SARAYCIK	418	034	SIRAGÖMÜ	229	
052	SEREMİTTİN	179	035	TATLICA	525	
053	ŞEYHKÖY	201	036	TOYGÖREN	195	
054	TERZİKÖY	214	037	TUZAKLI	130	
055	ÜMITKÖY	218	038	YENİCE	258	
056	ÜYÜCEK	283	039	YUKARIOBA	149	
057	YARIŞLAR	174	040	YUKARIKÜZÖREN	78	
058	YENİKAVAK	191	041	YUKARIYAZI	115	
059	YILANCI	104	042	YURTTEPE	143	
060	YOLKONAK	230		TOPLAM-TOTAL	9726	
	TOPLAM-TOTAL	12927				
	BUCAK VE KÖYLER TOPLAMI	51123				
00	MERKEZ İLÇESİ TOPLAMI	98109				
01	ABANA	İLÇESİ	1	BOYALI	BUCAĞI	
	ŞEHİR	2624	000	SUSUZ (BM)	524	
			001	ALAKAYA	186	
			002	BAHÇECİK	350	
			003	ÇAVUŞKÖY	269	
			004	ÇERÇİLER	96	
0	MERKEZ	BUCAĞI	005	DOĞANPINAR	103	

3 - İLÇE, BUCAK VE KÖY MUHTARLIKLARI İTİBARIYLA NÜFUS SAYISI

POPULATION BY DISTRICT , SUB-DISTRICT AND VILLAGES

İDARİ BİRİMLER		NÜFUS	İDARİ BİRİMLER		NÜFUS
ADMINISTRATIVE UNITS		POPULATION	ADMINISTRATIVE UNITS		POPULATION
		TOPLAM-TOTAL			TOPLAM-TOTAL
006	DORUK	123	053	YUKARIÇOBANOZU	176
007	GUZLÜK	347	054	YUKARIGÜNEY	252
008	HACIOĞLU	97	055	YUKARIİLİPİNAR	486
009	HATİPKÖY	278		TOPLAM-TOTAL	15773
010	KARACIK	244			
011	KAVAKKÖY	162		BUCAK VE KÖYLER TOPLAMI	31552
012	KAYADREN	118			
013	KAYAPINAR	246	02	ARAÇ İLÇESİ TOPLAMI	35930
014	KEMERLER	207			
015	KIŞLAKÖY	358	03	AZDAVAY İLÇESİ	
016	KIRAZLI	178		ŞEHİR	3446
017	KOVANLI	326			
018	KÖKLÜDERE	489	0	MERKEZ BUCAĞI	
019	MURATLI	259	001	AHATKÖY	222
020	OKLUK	262	002	AKÇAÇAM	240
021	PALAZLAR	310	003	AKÇAKESE	266
022	SARIHACI	145	004	ALACIK	355
023	SÜMENLER	69	005	ALIKÖY	258
024	TAVŞANLI	307	006	ARSLANCA	278
	TOPLAM-TOTAL	6053	007	BAKIRCI	288
2	İDİR BUCAĞI		008	BAŞAKÇAY	409
000	SAMATLAR (BM)	91	009	BAŞÖREN	159
001	AHATLAR	367	010	BEREKETLİ	183
002	AKGEÇİT	248	011	ÇAKIROĞLU	149
003	AKSU	177	012	ÇAMLIBÜK	291
004	AŞAĞIÇOBANOZU	387	013	ÇENGELLİ	301
005	AŞAĞIGÜNEY	590	014	ÇOCUKÖREN	411
006	AŞAĞIİLİPİNAR	228	015	ÇÖMLEKTEPE	269
007	BALÇIKHİSAR	345	016	DANAKÖY	237
008	BELEN	226	017	DERELİTEKKE	318
009	CELEPLER	325	018	DEREYÜCEK	326
010	ÇAMALTI	120	019	EVLEK	266
011	ÇAYKAŞI	398	020	GEÇEN	161
012	ÇOPLUCE	165	021	GÜKTAŞ	219
013	ÇUBUKLUDERE	242	022	GÜLTEPE	186
014	DAMLA	170	023	GÜMÜRTLER	241
015	DEĞİRMENÇAY	90	024	HİDİRLAR	168
016	DENİRLİ	483	025	HOCAKÖY	113
017	DERETEPE	195	026	KABACI	137
018	EREKLİ	136	027	KALAYCI	196
019	ESKİİDİR	276	028	KANLIDAĞ	269
020	GERGEN	192	029	KARAHALİLİLAR	206
021	GÖKÇESU	100	030	KARAKUŞLU	238
022	GÜLÜKLER	255	031	KAYABAŞI	186
023	HANÖZÜ	187	032	KAYAĞLU	245
024	İDİR	1397	033	KERPIÇLİK	379
025	İDİRKIŞLA	116	034	KERTE	542
026	İHSANLI	280	035	KIRÇALAR	219
027	KADINCI	143	036	KIRMACI	261
028	KARACALAR	333	037	KIZILLI	228
029	KARAKAYA	355	038	KOLCA	287
030	KARÇILAR	239	039	KOZLUÖREN	203
031	KAYABAŞI	245	040	KURTÇULAR	224
032	KIYAN	243	041	MAKSUTKÖY	248
033	KIYIDİŞİ	204	042	MEHMETÇELEBİ	214
034	KIZILOREN	288	043	SABUNCULAR	181
035	KÖKLÜYURT	230	044	SADA	328
036	KÖSEKÖY	245	045	SAMANCI	363
037	KUZKÖY	817	046	SARAYKÖY	141
038	MÜSLİMLER	454	047	SARNIÇKÖY	432
039	OKÇULAR	169	048	SELMANLI	91
040	OYCALI	416	049	SIRAKÖY	259
041	PINARÖREN	186	050	SÖĞÜTPİNAR	172
042	RECEPBAY	186	051	TASKÖY	358
043	SALTUKLU	220	052	TOMRUKKÖY	205
044	SOFÇULAR	200	053	TOPUK	350
045	ŞEHRİMANLAR	214	054	ÜYÜK	264
046	ŞENYURT	126	055	YEŞİLKÖY	274
047	TAŞPINAR	234	056	YUMACIK	339
048	TELLİKOZ	341	057	ZÜMRÜT	193
049	TERKE	451		TOPLAM-TOTAL	14546
050	TOKATLI	244			
051	UĞRUKÖY	200			
052	ÜÇPINAR	90			

İLİ : 37 KASTAMONU
PROVINCE OF

3 - İLÇE, BUCAK VE KÖY MUHTARLIKLARI İTİBARIYLA NÜFUS SAYISI

POPULATION BY DISTRICT / SUB-DISTRICT AND VILLAGES

İDARİ BİRİMLER		NÜFUS	İDARİ BİRİMLER		NÜFUS
ADMINISTRATIVE UNITS		POPULATION TOPLAM-TOTAL	ADMINISTRATIVE UNITS		POPULATION TOPLAM-TOTAL
1	PINARBAŞI				
	BUCAĞI				
000	PINARBAŞI (BM)	911			
001	BAŞKÖY	272	04	BOZKURT	İLÇESİ TOPLAMI
002	BOĞAZKAYA	151			14172
003	ÇALKAYA	305			
004	ÇAMKİŞLA	257	05	CİDE	İLÇESİ
005	ÇAVUŞKÖY	332			
006	ÇENGELLİ	236			
007	DEMİRTAŞ	366			
008	DİZDARLI	440			
009	GÜMBERİ	111			
010	HOCALAR	361	0	MERKEZ	BUCAĞI
011	İLİCA	293	001	ABDULKADİR	176
012	KALAYCI	486	002	AĞAÇBÜKÜ	606
013	KAPANCI	526	003	AKBAYIR	272
014	KARACAÖREN	381	004	AKÇA	257
015	KARAFASIL	176	005	ALAYAZI	292
016	KAYABÜKÜ	518	006	ALAYUZ	295
017	MİRAHOR	534	007	AYDINCIK	417
018	MURATBAŞI	272	008	BAGYURDU	448
019	SÜMENLER	572	009	BALTACI	513
020	URVA	257	010	BAŞKÖY	241
021	UZLA	477	011	BELTEPE	346
022	UZUNÇAM	212	012	BEŞEVLER	196
023	ÜYÜKÖREN	477	013	ÇAKIRLI	264
024	YAMANLAR	556	014	ÇAMALTI	471
	TOPLAM-TOTAL	9479	015	ÇAMDİBİ	284
			016	ÇATALOLUK	452
			017	ÇAYÜSTÜ	341
			018	ÇAYYAKA	223
			019	ÇİLEKÇE	359
			020	ÇUKURÇAL	336
			021	DENİZKONAK	196
			022	DEREBAĞ	415
			023	DEREBUCAĞI	264
			024	DOĞANKAYA	372
			025	DÜNGELCE	200
			026	DÜZKÖY	154
			027	EMİRLER	339
			028	GEBEŞ	233
			029	GÖKÇELER	347
			030	GÖKÇEDREN	738
			031	GÜNDOĞAN	505
			032	GÜNEBAKAN	919
			033	GÜZELYAYLA	403
			034	HACİAHMET	309
			035	HAMİTLİ	188
			036	HİMMETBEŞE	133
			037	IRMAKKÖY	337
			038	İLYASBEY	678
			039	İSAKÖY	227
			040	İSHAKÇA	380
			041	KALAFAT	260
			042	KAPISUYU	131
			043	KARAKADI	346
			044	KASIMKÖY	219
			045	KAYAARDI	592
			046	KAZANLI	322
			047	KETHÜDA	294
			048	KEZAĞZI	232
			049	KIRANLIKÖZ	246
			050	KIRCI	174
			051	KOÇLAR	365
			052	KONUKLAR	442
			053	KOVANÖREN	486
			054	KÖSELİ	216
			055	KUMKÖY	535
			056	KUMLUCA	361
			057	KUŞÇU	279
			058	KUŞKAYASI	411
			059	MEMİŞKÖY	322
			060	MENCEKLİ	427
			061	MENÜK	264
			062	MUSAKÖY	320
			063	NANEPINARI	295
			064	OKÇULAR	210
			065	OLUCAK	255
			066	ORTACA	139
03	AZDAVAY	İLÇESİ TOPLAMI			
		27471			
04	BOZKURT	İLÇESİ			
	ŞEHİR	3945			
0	MERKEZ	BUCAĞI			
001	ALANTEPE	149			
002	AMBARCILAR	396			
003	BAYRAMGAZİ	409			
004	BELDEŞİRMEN	152			
005	ÇİÇEKYAYLA	352			
006	DARSU	91			
007	DURSUNKÖY	311			
008	GÜRENTAŞ	279			
009	GÜNGÖREN	55			
010	GÜNVAKTI	474			
011	İŞİŞAN	160			
012	İBRAHİMKÖY	205			
013	İNCEYAZI	108			
014	KAYALAR	121			
015	KESTANESÖKÜ	187			
016	KEŞLİK	327			
017	KIZILCAELMA	373			
018	KİRAZKÖKÜ	156			
019	KOCAÇAM	347			
020	KOŞMAPINAR	515			
021	KÜSEALİ	96			
022	KUTLUCA	406			
023	MAMATLAR	400			
024	ORTASÖKÜ	707			
025	SAKIZCILAR	318			
026	SARIÇİÇEK	180			
027	ŞEYHOĞLU	433			
028	TEZCAN	216			
029	ULUKÖY	633			
030	YAKAÖREN	721			
031	YAŞARLI	545			
032	YAYLATEPE	405			
	TOPLAM-TOTAL	10227			

İLİ : 37 KASTAMONU
PROVINCE OF

3 - İLÇE, BUCAK VE KÖY MUHTARLIKLARI İTİBARIYLA NÜFUS SAYISI

POPULATION BY DISTRICT / SUB-DISTRICT AND VILLAGES

İDARİ BİRİMLER		NÜFUS	İDARİ BİRİMLER		NÜFUS
ADMINISTRATIVE UNITS		POPULATION TOPLAM-TOTAL	ADMINISTRATIVE UNITS		POPULATION TOPLAM-TOTAL
067	OVACIK	293	016	HACIREİSSOKU	221
068	ÖVEÇLER	238	017	HAMİDİYE	172
069	PEHLİVANLI	286	018	İSMAİLKÖY	342
070	SAKALLI	261	019	KARACAKAYA	814
071	SARIKAYA	277	020	KAŞLICA	162
072	SİPAHI	234	021	KAVAKLI	238
073	SOFULAR	266	022	KAVAKÖREN	336
074	SOĞUCAK	170	023	KAYADİBİ	272
075	ŞENKÖY	134	024	KAYMAZLAR	349
076	TARAKÇI	193	025	KIZILCAKAYA	288
077	TOYGARLI	396	026	KIRAZLI	436
078	UÇAĞIL	768	027	KONAKLI	215
079	UĞURLU	224	028	KOZSÖKÜ	172
080	VELİOĞLU	281	029	KÖKLÜCE	234
081	YALÇINKÖY	391	030	KUĞUKÖY	75
082	YAYLAKÖY	283	031	KULFALLAR	81
083	YENİCE	574	032	PAŞALI	684
084	YENİKÖY	448	033	PIRİ	331
085	YILDIZALAN	233	034	SAMANCI	156
086	YURTBAŞI	681	035	SARAÇLAR	240
	TOPLAM-TOTAL	28900	036	SARIKONAK	315
			037	SÖKÜ	257
			038	YEMİŞLİ	220
			039	YENİBEYLER	365
			040	YUKARISÖKÜ	295
			041	YUNUSLAR	472
1	ŞENPAZAR			TOPLAM-TOTAL	11910
000	ŞENPAZAR (BM) (B)	2439			
001	ALANCIK	312		BUCAK VE KÖYLER TOPLAMI	11910
002	AŞIKLI	248			
003	AYBASAN	557	06	ÇATALZEYTİN İLÇESİ TOPLAMI	14896
004	BAŞÇAVUŞ	187			
005	CELALİ	497			
006	DAĞLI	268			
007	DEMİRKAYA	357	07	DADAY İLÇESİ	
008	DEREKÖY	171		ŞEHİR	3260
009	DÖRDÜL	579			
010	EDELER	562	0	MERKEZ	
011	FIRINCIK	55	001	ADALAR	158
012	GÜRLEYİK	106	002	AKILÇALMAN	219
013	GÜRPELİT	261	003	AKPINAR	313
014	HARMANGERİŞ	214	004	AKTAŞTEKKE	255
015	HİMMETKÖY	299	005	ALİPAŞA	69
016	KUÇUKMUTLU	611	006	ARABACILAR	112
017	MUTLU	199	007	AŞAĞIAKTAŞ	220
018	SALMAN	104	008	BAĞIŞLAR	213
019	SEFERKÖY	495	009	BASTAK	138
020	TEPECİK	179	010	BAYIRKÖY	134
021	UZUNYOL	280	011	BAYRAMLI	150
022	YARIMCA	185	012	BEYKÖZ	168
	TOPLAM-TOTAL	9165	013	BEZİRGAN	202
			014	BOLATLAR	164
	BUCAK VE KÖYLER TOPLAMI	38065	015	BOYALICA	211
05	CİDE İLÇESİ TOPLAMI	44099	016	BOYALILAR	107
			017	BUDAKLI	109
06	ÇATALZEYTİN İLÇESİ		018	ÇAMKONAK	366
	ŞEHİR	2986	019	ÇAVUŞLU	290
			020	ÇAYIRLI	89
0	MERKEZ		021	ÇAYÖZÜ	146
001	ARICA	308	022	ÇOMLEKÇİLER	201
002	AŞAĞISÖKÜ	190	023	DAVUTKÖY	169
003	CANLAR	239	024	DEĞİRMENCİK	599
004	CELALLER	338	025	DEĞİRMENÖZÜ	175
005	ÇAĞLAR	403	026	DEMİRCE	304
006	ÇATAK	487	027	DEREKÖY	154
007	ÇEPNİ	336	028	DEREÖZÜ	93
008	ÇUBUKLU	245	029	ELMAYAZI	96
009	DAĞKÖY	217	030	ERTAŞ	95
010	DOĞANKÖY	123	031	FASILLAR	216
011	DURAN	164	032	GÖKÖREN	452
012	EPÇELER	251	033	GÖRÜK	243
013	FINDIKLI	208	034	HASANABA	200
014	GÜNEŞLER	217	035	HASANŞEYH	273
015	HACIREİS	442	036	İNÇİGEZ	166
			037	KAPAKLI	277

3 - İLÇE, BUCAK VE KÖY MUHTARLIKLARI İTİBARIYLA NÜFUS SAYISI
POPULATION BY DISTRICT / SUB-DISTRICT AND VILLAGES

İDARI BİRİMLER		NÜFUS	İDARI BİRİMLER		NÜFUS		
ADMINISTRATIVE UNITS		POPULATION TOPLAM-TOTAL	ADMINISTRATIVE UNITS		POPULATION TOPLAM-TOTAL		
038	KARAAĞAÇ	330	034	KINIK	429		
039	KARACAĞAÇ	126	035	KIZACIK	333		
040	KARACAÖREN	245	036	KURTKÖYÜ	278		
041	KARAMIK	182	037	LAÇIN	317		
042	KAVAKYAYLA	99	038	ÖRENBAŞI	256		
043	KAYABAŞI	160	039	PINARÖZÜ	259		
044	KAYIKÖY	344	040	SARAYDURAK	271		
045	KIZILİNEK	218	041	SARIYONCA	194		
046	KIZILÖRENCİK	187	042	SARPUNALINCA	184		
047	KIZSİNİ	165	043	SELAHATTİN	166		
048	KOÇCUĞAZ	191	044	SİNANTEKKE	161		
049	KÖŞELER	181	045	ŞENLİK	284		
050	KURLUGELİK	213	046	TEKKEKIZILLAR	339		
051	KÜTEN	78	047	ULAMIŞ	308		
052	MÜSELLİMLER	83	048	YAZIBELEN	333		
053	OKLUK	174	049	YAZIHIŞAR	328		
054	ÖRENCİK	187		TOPLAM-TOTAL	13108		
055	SARIÇAM	233					
056	SARPUN	198					
057	SAVAŞ	349					
058	SELALMAZ	269	1	SEYDİLER			
059	ŞİYAHLAR	216	000	SEYDİLER (BM) (B)	3546		
060	SORKUN	142	001	ÇIRDAK	228		
061	SORKUNCUK	151	002	EMRELER	294		
062	TUNUŞLAR	87	003	ERİCEK	179		
063	TÜFEKÇİ	175	004	İNCESU	216		
064	UZBANLAR	274	005	MANCILIK	315		
065	ÜYÜKÖREN	115	006	ODABAŞI	250		
066	YAZICAMEYDAN	156	007	SABUNCULAR	266		
067	YUKARIAKTAŞ	198	008	ŞALGAM	245		
	TOPLAM-TOTAL	13272	009	SEYİBALI	300		
			010	YOLYAKA	180		
				TOPLAM-TOTAL	6019		
	BUCAK VE KÖYLER TOPLAMI	13272					
07	DADAY	İLÇESİ TOPLAMI	16532	BUCAK VE KÖYLER TOPLAMI	19127		
08	DEVREKANI	İLÇESİ		08	DEVREKANI	İLÇESİ TOPLAMI	24751
	ŞEHİR	5624	09	İNEBOLU	İLÇESİ		
0	MERKEZ	BUCAĞI		ŞEHİR	7699		
001	AHLATÇIK	178	0	MERKEZ	BUCAĞI		
002	AKÇAPINAR	189	001	AKÇAY	190		
003	AKDOĞAN	176	002	AKKONAK	359		
004	AKMESCİT	366	003	AKTAŞ	203		
005	ALAÇAY	128	004	ALACA	156		
006	ALÇILAR	203	005	AŞAĞIÇAYLI	284		
007	ARSLANBEY	202	006	AYYAKÖY	90		
008	ASARCIK	377	007	AYVAT	102		
009	BALABANLAR	295	008	BAŞKÖY	189		
010	BALTICAK	350	009	BAYIRALAN	420		
011	BAŞAKPINAR	464	010	BELEN	280		
012	BAŞAKPINARTEPE	215	011	BELÖREN	177		
013	BELOVACIK	322	012	BEYLER	205		
014	BINGİLDAYIK	222	013	ÇAMDALI	83		
015	BOZARMUT	271	014	ÇAMLICA	142		
016	BOZKOCA	227	015	ÇAYDÜZÜ	362		
017	BOZKOCATEPE	313	016	ÇAYKIYI	171		
018	ÇATAK	340	017	ÇİÇEKYAZI	487		
019	ÇAVUŞLU	172	018	ÇUBUK	225		
020	ÇONTAY	267	019	DELİKTAŞ	326		
021	ÇORBACI	269	020	DERESÖKÜ	470		
022	ÇÖNEKÇİ	287	021	DİBEK	484		
023	DOĞUÖRCÜNLER	349	022	DİKİLİ	439		
024	FAKILAR	209	023	DURUPINAR	235		
025	GÖYNÜKÖREN	170	024	ERENYOLU	282		
026	HABEŞLİ	445	025	ERKEKARPA	568		
027	HASIRLI	291	026	ESENYURT	211		
028	İNCİGEZ	191	027	GEMİCİLER	470		
029	KANLIABANT	349	028	GÖÇKÜN	448		
030	KARAÇAM	263	029	GÖKBEL	242		
031	KARAÇAVUŞ	153	030	GÖKÇEVRE	230		
032	KARAYAZICILAR	156	031	GÜDE	139		
033	KASAPLAR	259					

3 - İLÇE, BUCAK VE KÖY MUHTARLIKLARI İTİBARIYLA NÜFUS SAYISI

POPULATION BY DISTRICT, SUB-DISTRICT AND VILLAGES

İDARI BİRİMLER		NÜFUS	İDARI BİRİMLER		NÜFUS	
ADMINISTRATIVE UNITS		POPULATION TOPLAM-TOTAL	ADMINISTRATIVE UNITS		POPULATION TOPLAM-TOTAL	
032	GÜNEŞLİ	255	028	YASSIKIŞLA	420	
033	HACİİBRAHİM	418	029	YUKARIMESCİT	235	
034	HACİMEHMET	408		TOPLAM-TOTAL	13365	
035	HAMİTKÖY	576		BUCAK VE KÖYLER TOPLAMI	34834	
036	HAYRİOĞLU	148	09	İNEBOLU	İLÇESİ TOPLAMI	42533
037	İKİYAKA	294				
038	İKİZLER	127	10	KÜRE	İLÇESİ	
039	KABALAR	663		ŞEHİR	4027	
040	KABALARSÖKÜ	597				
041	KARABEY	344	0	MERKEZ	BUCAĞI	
042	KARŞIYAKA	257	001	AFŞARGÜNEY	97	
043	KAYAELMASI	101	002	AFŞARİMAN	248	
044	KELOĞLU	81	003	AMMETBEŞE	123	
045	KORUPINAR	491	004	ALACIK	414	
046	KÖSEKÖY	90	005	ALINÖREN	224	
047	KUZLUK	307	006	AVCİPINARI	335	
048	MUSAKÖY	275	007	BELÖREN	73	
049	ORTULU	299	008	BESÖREN	478	
050	ÖZBAŞI	151	009	BEYALAN	257	
051	ÖZLÜCE	328	010	BÜRÜM	191	
052	SAKALAR	277	011	CAMBAZ	173	
053	SALICIOĞLU	363	012	CAMİLİ	226	
054	SOĞUKPINAR	308	013	ÇATAK	247	
055	SÖKÜ	71	014	ÇATKÖY	324	
056	ŞAMALI	237	015	ÇAYBÜKÜ	572	
057	ŞAMAOĞLU	197	016	ÇERÇİLER	146	
058	ŞEYHÖMER	514	017	ÇİĞİLERİK	316	
059	TAŞBURUN	206	018	ELMALİTEKKE	214	
060	TAŞOLUK	279	019	ERSİZLER	274	
061	TOKLUKAYA	389	020	ERSİZLERDERE	461	
062	UŞRAK	598	021	GÜLLÜCE	357	
063	ULUKÖY	219	022	GÜNEYKÖY	151	
064	ULUYOL	158	023	İĞDIR	602	
065	ÜÇEVLER	93	024	İKİZCİLER	247	
066	ÜÇLÜCE	266	025	İMRALI	290	
067	YAKABOYU	180	026	İMRANLAR	175	
068	YAMAÇ	85	027	KADIOĞLU	326	
069	YAZTEPE	376	028	KARADONU	525	
070	YEŞİLÖZ	354	029	KARAMAN	494	
071	YOLUSTU	397	030	KAYADİBİ	494	
072	YUKARIÇAYLI	343	031	KEPEZ	145	
073	YUKARIKÖY	338	032	KESEPİNAR	275	
074	YUNUSKÖY	197	033	KÖYÜNKİRTİK	233	
075	YUVACIK	145	034	KÖZKÖY	270	
	TOPLAM-TOTAL	21469	035	KÖSRELİ	327	
			036	KÖSTEKÇİLER	296	
1	DOĞANYURT	BUCAĞI	037	KUZKÖY	425	
000	DOĞANYURT (BM)	796	038	ÖŞEK	191	
001	AKÇABEL	772	039	SARPUN	133	
002	AKGÜNEY	310	040	SİPAHİLER	250	
003	AŞAĞIMESCİT	250	041	TAŞPINAR	269	
004	ATABEYLİ	498	042	TOPÇU	418	
005	BALDIRAN	431	043	UZUNÖZ	203	
006	BAŞKÖY	276	044	UYÜK	128	
007	BELENCE	200		TOPLAM-TOTAL	12617	
008	BELYAKA	312				
009	BOĞAZCIK	281	1	AĞLI	BUCAĞI	
010	ÇAKIRLI	651	000	AĞLI (BM) (B)	3004	
011	DAĞYURDU	845	001	AKDIVAN	217	
012	DANIŞMAN	413	002	FIRINCİK	248	
013	DEMİRCİ	345	003	GÖLCÜŞEZ	289	
014	DENİZBÜKÜ	190	004	OLUKÖZÜ	129	
015	DENİZGÖRÜLEN	383	005	TURNACIK	100	
016	DOĞANÖREN	326		TOPLAM-TOTAL	3987	
017	DUZAGAÇ	1044				
018	GÖKÇE	286				
019	GÖZALAN	561				
020	HASKAVAK	442				
021	HÖCAKÖY	373				
022	HÜRMETLİ	549				
023	KAYRAN	345				
024	KÖFÜNAMBARI	243				
025	KÜÇÜKTEPE	503				
026	ORTABURUN	535				
027	TAŞLIPINAR	550				

İLİ : 37 KASTAMONU
 PROVINCE OF

3 - İLÇE, BUCAK VE KÖY MUHTARLIKLARI İTİBARIYLA NÜFUS SAYISI
 POPULATION BY DISTRICT , SUB-DISTRICT AND VILLAGES

İDARİ BİRİMLER		NÜFUS	İDARİ BİRİMLER		NÜFUS
ADMINISTRATIVE UNITS		POPULATION TOPLAM-TOTAL	ADMINISTRATIVE UNITS		POPULATION TOPLAM-TOTAL
BUCAK VE KÖYLER TOPLAMI		16604	067	KAPAKLI	234
10	KÜRE İLÇESİ TOPLAMI	20631	068	KARACAKAYA	119
11	TAŞKÖPRÜ İLÇESİ		069	KARACAĞLU	247
	ŞEHİR	10169	070	KARADEDEĞLÜ	96
0	MERKEZ BUCAĞI		071	KARAPÜRÇEK	568
001	ABAY	315	072	KARNIAÇIK	261
002	ABDALHASAN	156	073	KARŞIKÖY	507
003	AFŞAR	415	074	KAYADİBİ	321
004	AKÇAKESE	905	075	KAYAPINAR	172
005	AKDEĞİRMEN	545	076	KAYGINCA	348
006	AKDOĞAN	308	077	KESE	324
007	AKDOĞANTEKKE	427	078	KILIÇLI	195
008	AKSEKİ	203	079	KIRAN	249
009	ALAMABATAK	486	080	KIRHA	257
010	ALAMAKAYIŞ	282	081	KIZILCAÖREN	329
011	ALAMAKAYIŞLI	256	082	KIZILCAÖRMEN	270
012	ALASÖKÜ	60	083	KIZILKESE	194
013	ALATARLA	913	084	KIRAZCIK	212
014	ALİBEŞE	299	085	KOÇANLI	271
015	ALISARAY	352	086	KORNAPA	519
016	ARMUTLU	282	087	KÜÇEKLİ	387
017	ARSLANLI	207	088	KUZKALINKESE	291
018	AŞAĞIÇAYIRCIK	306	089	KÜÇÜKSU	283
019	AŞAĞIÇIT	195	090	MASATLAR	386
020	AŞAĞIEMERCE	462	091	OBRUCAK	332
021	AŞAĞIŞEHİRÖREN	134	092	CLUKBAŞI	489
022	AYVALI	762	093	ORTAKÖY	443
023	BADEMBEKDEMİR	297	094	ORTAÖZ	78
024	BADEMCİ	274	095	OYMAAĞAÇSEKİ	230
025	BEKDEMİREKŞİ	426	096	ÖMERLİ	203
026	BEKİRLİ	227	097	ÖRHEN	247
027	BEYKÖY	649	098	ÖRHENLİ	275
028	BOYUNDURCAK	524	099	PAŞAKÖY	262
029	BOZARMUT	438	100	PIRAHMETLİ	228
030	BÜCÜ	239	101	SAMANLIÖREN	270
031	BÜKKÖY	324	102	SARIKAVAK	231
032	CELEP	266	103	SARİSEKİ	237
033	ÇAMBAŞI	209	104	ŞAHİNÇATI	267
034	ÇAMÇEVHER	475	105	ŞEHİRÖREN	119
035	ÇAYKIRPI	331	106	TAŞÇILAR	218
036	ÇAYLAKLAR	253	107	TAVUKÇUOĞLU	185
037	ÇEKİÇ	178	108	TEKKEÖZLÜ	322
038	ÇETMİ	1028	109	TEPEDELİK	460
039	ÇEVİK	282	110	TOKAŞ	122
040	ÇİFTKIRAN	374	111	URGANCI	297
041	ÇİFTLİKKÖY	516	112	UZUNKAVAK	603
042	ÇİTKÖY	322	113	VAKİFBELÖREN	400
043	ÇOROĞLU	355	114	YAVUÇ	514
044	ÇÖRDÜK	789	115	YAVUÇKUYUCAĞI	437
045	DAĞBELÖREN	308	116	YAZIHAMİT	426
046	DEREBEYSİBİY	228	117	YENİLER	239
047	DEREKARAAĞAÇ	144	118	YEŞİLYURT	229
048	DEREKÖY	378	119	YOĞUNOLUK	132
049	DİLEK	141	120	YUKARIÇAYIRCIK	393
050	DONALAR	493	121	YUKARİEMERCE	288
051	DOYMUŞ	90	122	YUKARIŞEHİRÖREN	105
052	DURUÇA	399		TOPLAM-TOTAL	38553
053	ERSİL	429	1	GÖKÇEAĞAÇ BUCAĞI	
054	ESENLİK	319	000	HANONÜ (BM)	1070
055	ESKİATÇA	190	001	AKÇASU	155
056	ESKİOĞLU	190	002	BAĞDERE	285
057	GARİPŞAH	211	003	BÖLÜKYAZI	347
058	GARİPOĞLU	92	004	ÇAKIRÇAY	222
059	GÜNEYKALINKESE	319	005	ÇAYBAŞI	352
060	HACIALI	75	006	DEMİRCİMUEZZİN	215
061	HASANLI	102	007	ERİKKÖY	251
062	HOCAKÖY	319	008	GELİNBÜKÜ	186
063	İMAMOĞLU	87	009	GÖKBELİN	355
064	İNCESU	286	010	GÖKÇEAĞAÇ	528
065	KABALAR	187	011	HALKABÜK	177
066	KADIKÖY	195	012	HAMZAOĞLU	578
			013	HOCAYAKIF	301
			014	KAVAKKÖY	430
			015	KAYABAŞI	316

İLİ : 37 KASTAMONU
 PROVINCE OF

3 - İLÇE, BUCAK VE KÖY MUMTARLIKLARI İTİBARIYLA NÜFUS SAYISI
 POPULATION BY DISTRICT / SUB-DISTRICT AND VILLAGES

İDARI BİRİMLER		NÜFUS	İDARI BİRİMLER		NÜFUS	
ADMINISTRATIVE UNITS		POPULATION TOPLAM-TOTAL	ADMINISTRATIVE UNITS		POPULATION TOPLAM-TOTAL	
016	KUYLUŞ	286	TOPLAM-TOTAL		28953	
017	KÜREÇAYI	361				
018	SARIALAN	241				
019	SİRKEKÖY	260	BUCAK VE KÖYLER TOPLAMI		28953	
020	VAKIFGEYMENE	224				
021	YENİBOYUNDURCAK	234	12	TOSYA	İLÇESİ TOPLAMI	50125
022	YENİCE	224				
023	YENİKÖY	241				
024	YILANLI	320	KASTAMONU		İLİ TOPLAMI	450353
025	YUKARIÇAKIRÇAYI	180				
	TOPLAM-TOTAL	8339				
BUCAK VE KÖYLER TOPLAMI		46892				
11	TAŞKÖPRÜ	İLÇESİ TOPLAMI	57061			
12	TOSYA	İLÇESİ				
	ŞEHİR	21172				
0	MERKEZ	BUCAĞI				
001	AHMETOĞLU	378				
002	AKBÜK	1098				
003	AKSEKİ	305				
004	AŞAŞİBERÇİN	349				
005	AŞAŞİDİKMEN	229				
006	AŞAŞİKAYI	1101				
007	BAYAT	688				
008	BÜRNÜK	629				
009	ÇAKIRLAR	353				
010	ÇAYBAŞI	805				
011	ÇAYKAPI	445				
012	ÇELTİKÇİ	373				
013	ÇEPNİ	528				
014	ÇEVLİK	575				
015	ÇİFTER	468				
016	ÇUKURKÖY	424				
017	DAŞARDI	572				
018	DAĞÇATAĞI	459				
019	DEDEM	217				
020	EKİNCİK	712				
021	ERMELİK	526				
022	GÖKÇEDİZ	965				
023	GÖKOMUZ	611				
024	GÖVRECİK	638				
025	İNCEBEL	297				
026	KARABEY	942				
027	KARAKÖY	441				
028	KARGIN	476				
029	KAYAONU	596				
030	KEÇELİ	320				
031	KINIK	265				
032	KIZILCA	279				
033	KILKUYU	922				
034	KÖSEN	254				
035	KUŞÇULAR	635				
036	KÜÇÜKKIZILCA	188				
037	KÜÇÜKSEKİLER	381				
038	MİSMİLAĞAÇ	218				
039	MUSAKÖY	274				
040	ORTALICA	1708				
041	ÖZBOYU	286				
042	SAPACA	838				
043	SEKİLER	884				
044	SEVİNCÖREN	272				
045	SOFULAR	459				
046	SULUCA	1252				
047	ŞARAKMAN	122				
048	YAĞCILAR	618				
049	YENİDOĞAN	1197				
050	YUKARİBERÇİN	260				
051	YUKARİDİKMEN	296				
052	YUKARİKAYI	393				
053	ZİNCİRLİKUYU	432				

38 - KAYSERİ

İLİ : 38 KAYSERİ
PROVINCE OF

1 - İLÇELERE GÖRE ŞEHİR VE KÖY NÜFUSLARI İLE İLİN YÜZÖLÇÜMÜ VE NÜFUS YOĞUNLUĞU
CITY AND VILLAGE POPULATION BY DISTRICTS AREA AND DENSITY BY PROVINCES

İLÇELER DISTRICTS	TOPLAM TOTAL	ŞEHİRLER NÜFUSU CITY POPULATION	KÖYLER NÜFUSU VILLAGE POPULATION	YÜZÖLÇÜMÜ AREA KM2 (*)	NÜFUS YOĞUNLUĞU DENSITY
TOPLAM - TOTAL	864060	488556	375504	16917	51
00 MERKEZ İLÇE PROVINCE CENTER ...	488429	373937	114492		
01 BÜNYAN	49474	13266	36208		
02 DEVELİ	69801	25944	43857		
03 FELAHİYE	23810	5770	18040		
04 İNCESU	22470	7701	14769		
05 PINARBAŞI	51569	11448	40121		
06 SARIOĞLAN	26444	4046	22398		
07 SARIZ	22820	4808	18012		
08 TOMARZA	42220	10050	32170		
09 YAHYALI	41368	17875	23493		
10 YEŞİLHISAR	25655	13711	11944		

* YÜZÖLÇÜMÜNE GÖLLER DAHİL DEĞİLDİR.

*LAKES ARE EXCLUDED

İl : 38 KAYSERİ
PROVINCE OF

2 - NÜFUS GRUPLARINA GÖRE KÖY SAYISI VE NÜFUS TOPLAMLARI
NUMBER OF VILLAGES AND TOTAL INHABITANTS BY POPULATION GROUPS

NÜFUS GRUPLARI POPULATION GROUPS	KÖY SAYISI NUMBER OF VILLAGES	NÜFUS TOPLAMI TOTAL POPULATION
GENEL TOPLAM GENERAL TOTAL	489	375504
TOPLAM - TOTAL - 2000	458	253031
- 50	6	162
51 - 100	9	749
101 - 150	25	3122
151 - 200	37	6542
201 - 250	39	8829
251 - 300	25	6891
301 - 400	60	21403
401 - 500	56	24728
501 - 750	93	57335
751 - 1000	46	39688
1001 - 1250	27	29942
1251 - 1500	19	26295
1501 - 1750	11	17911
1751 - 2000	5	9434
TOPLAM - TOTAL 2001 - 5000	27	83133
2001 - 2250	8	17058
2251 - 2500	3	7015
2501 - 2750	2	5285
2751 - 3000	1	2998
3001 - 3250	1	3059
3251 - 4000	5	18080
4001 - 5000	7	29638
5001 +	4	39340

ŞEHİR : İL VE İLÇE MERKEZLERİNİN BE- CİTY : AREA WITHIN THE MUNICIPAL
LEDİYE SINIRLARI İÇİNDE KALAN BOUNDARIES OF PROVINCE
ALAN. AND DISTRICT CENTERS.

KÖY : İL VE İLÇE MERKEZLERİNİN BE- VILLAGE : SUB-DISTRICT AND MUH-
LEDİYE SINIRLARI DIŞINDA KALAN TARLIKS OUTSIDE THE MUNI-
BUCAK VE KÖY MUHTARLIKLARI. CİPAL BOUNDARIES OF PRO-
VINCE AND DISTRICT CEN-
TERS.

İLİ : 38 KAYSERİ
 PROVINCE OF

3 - İLÇE, BUCAK VE KÖY MUHTARLIKLARI İTİBARIYLA NÜFUS SAYISI
 POPULATION BY DISTRICT, SUB-DISTRICT AND VILLAGES

İDARİ BİRİMLER		NÜFUS	İDARİ BİRİMLER		NÜFUS
ADMINISTRATIVE UNITS		POPULATION TOPLAM-TOTAL	ADMINISTRATIVE UNITS		POPULATION TOPLAM-TOTAL
00	MERKEZ	İLÇESİ	TOPLAM-TOTAL		10040
	ŞEHİR	373937	4	HACILAR	BUCAĞI
0	MERKEZ	BUCAĞI	000	HACILAR (BM) (B)	12105
001	AKÇATEPE	403	001	HÜRMEÇİÇİFTLİĞİKÖYÜ	238
002	AKIN	381	002	KARPUZSEKİSİ	500
003	ALAGÖZ	380	003	SAKARÇİFTLİĞİKÖYÜ	212
004	AMBAR	3340		TOPLAM-TOTAL	13055
005	AYDINLAR	455	5	HİMMETDEDE	BUCAĞI
006	BUĞDAYLI	446	000	HİMMETDEDE (BM) (B)	2129
007	CIRKALAN	2169	001	BAYRAMHACI	736
008	HİSARCİK (B)	4480	002	BEYDEĞİRMENİ	237
009	KIRANARDI (B)	2998	003	DÜĞER	1517
010	KONAKLAR	1392	004	ELMALI	525
011	MİMARŞİNAN (B)	4343	005	ESKİMERLER	687
012	MOLU	701	006	KALKANCIK	594
013	OYMAAĞAÇ	467	007	KARAKİMSE	744
014	YAZIR	407	008	KAŞKÖY	1014
	TOPLAM-TOTAL	22362	009	YEMLİHA (B)	4198
			010	YUVALI	977
				TOPLAM-TOTAL	13358
1	GEZİ	BUCAĞI	6	TALAS	BUCAĞI
000	GEZİ (BM) (B)	1957	000	TALAS (BM) (B)	13963
001	AŞIRNAS (B)	3059	001	ARDIÇ	210
002	BAGPINAR	240	002	BAŞAKPINAR (B)	3265
003	GÜRPINAR	1618	003	CEBİR	404
004	GÜZELKÖY	230	004	ÇATAKDERE	598
005	KAYABAŞ	542	005	ÇEVLİK	266
006	KÜÇÜKBÜRÜNGÜZ	498	006	ENDÜRLÜK	381
007	ÖZLÜCE	245	007	ERCİYES (B)	7102
008	SARIMSAKLI	640	008	KAMBER	628
009	SUBAŞI	382	009	KEPEZ	1569
010	TURANKÖY	1046	010	KURUKÖPRÜ	1372
011	YEŞİLYURT	1082	011	SAKALTUTAN	756
	TOPLAM-TOTAL	11539	012	SÜLEYMANLI	786
			013	YAZILI	347
			014	YAZYURDU	659
				TOPLAM-TOTAL	32306
2	ERKİLET	BUCAĞI		BUCAK VE KÖYLER TOPLAMI	114492
000	ERKİLET (BM) (B)	4147	00	MERKEZ İLÇESİ TOPLAMI	488429
001	BOYACI	234	01	BÜNYAN	İLÇESİ
002	ÇEVİRİL	376		ŞEHİR	13266
003	DADAĞI	358	0	MERKEZ	BUCAĞI
004	EBIÇ	1220	001	AKÇATI	682
005	EMNİLER	337	002	ASMAKAYA	26
006	HASANARPA	116	003	BURHANIYE	501
007	HIRKAKÖY	1139	004	BÜYÜKBÜRÜNGÜZ	750
008	KEMERKÖY	301	005	BÜYÜKTUZHİSAR (B)	2252
009	KUŞÇU (B)	1659	006	DAĞARDI	177
010	MANZEMİN	1410	007	EMİRÖREN	188
011	MOLLAHACI	133	008	GİĞİ	122
012	TAŞHAN	296	009	GÜLLÜCE	1444
013	VATAN	106	010	MEZARŞAH	846
	TOPLAM-TOTAL	11832	011	İĞDECİK	684
			012	KAHVECİ	608
			013	KARACABREN	401
			014	KARAHİDİRLİ	392
			015	KARAKAYA	2106
			016	KARDEŞLER	246
			017	KOYUNABDAL	1401
3	GÜNEŞLİ	BUCAĞI			
000	GÜNEŞLİ (BM)	1571			
001	AMARAT (B)	1322			
002	ÇAYUŞAĞA	413			
003	DORUKLU	442			
004	EĞİM	749			
005	GÜMEÇ	699			
006	HASANCI	345			
007	HÖBEK	272			
008	KARAHÜYÜK	247			
009	KERMELİK	821			
010	KIZIK	714			
011	KUŞCAĞIZ	312			
012	ÖBRÜK	409			
013	SALUR	412			
014	SARAYCIK	761			
015	YÜREGİL	551			

İLİ : 38 KAYSERİ
PROVINCE OF

3 - İLÇE, BUCAK VE KÖY MUHTARLIKLARI İTİBARIYLA NÜFUS SAYISI
POPULATION BY DISTRICT / SUB-DISTRICT AND VILLAGES

İDARİ BİRİMLER		NÜFUS	İDARİ BİRİMLER		NÜFUS
ADMINISTRATIVE UNITS		POPULATION TOPLAM-TOTAL	ADMINISTRATIVE UNITS		POPULATION TOPLAM-TOTAL
018	KÜSEHACILI	236	027	YENİHAYAT	97
019	MUSAŞEYH	47	028	ZİLE (B)	831
020	PIRAHMET	461		TOPLAM-TOTAL	27716
021	SIVGIN	429			
022	SULTANHANI	559			
023	SÜKSÜN	2012			
024	TOPSOBÖT	912	1	TAŞCI	BUCAĞI
025	YAĞMURBEYLİ	148	000	TAŞCI (BM)	586
	TOPLAM-TOTAL	17630	001	BÜYÜKKÜNYE	571
1	AKKIŞLA		002	ÇADIRYERİ	258
000	AKKIŞLA (BM) (9)	2680	003	ÇATALÇLUK	735
001	ALEVKIŞLA	227	004	ÇUKURYURT	521
002	GANİŞEYH	651	005	DEREBAŞI	249
003	GİRİNCİ	524	006	DEREŞİMLİ	332
004	GÜMÜRGEN	1481	007	EŞELİK	422
005	GÜMÜŞSU	251	008	HAVADAN	574
006	KULULU	1165	009	HOŞÇA	278
007	ORTAKÖY	1176	010	İMAMKULLU	1344
008	UZUNÇAYIR	279	011	KALEKÖY	770
	TOPLAM-TOTAL	8434	012	KILIÇKAYA	674
			013	KÖSELER	1141
2	ELBAŞI		014	KÜÇÜKKÜNYE	1036
000	ELBAŞI (BM)	1768	015	SARAYCIK	444
001	AĞÇALI	542	016	SARIKAYA	787
002	AKMESCİT	2244	017	SATI	589
003	EKİNCİLER	725	018	ŞEYHLİ (B)	2380
004	GİRVELİ	224	019	YAYLACIK	767
005	KARADAYI	1197	020	YENİCE	627
006	KOÇCAĞIZ	708	021	YENİKÖY	1056
007	KÖPRÜBAŞI	965		TOPLAM-TOTAL	16141
008	SAMAĞIR	920			
009	YÜNÖREN	851			
	TOPLAM-TOTAL	10144			
	BUCAK VE KÖYLER TOPLAMI	36208			
01	BÜNYAN	İLÇESİ TOPLAMI	02	DEVELİ	İLÇESİ TOPLAM
		49474			69801
02	DEVELİ	İLÇESİ	03	FELANİYE	İLÇESİ
	ŞEHİR	25944		ŞEHİR	5770
0	MERKEZ	BUCAĞI	0	MERKEZ	BUCAĞI
001	AYŞEPINAR	1684	001	ACIRLI	391
002	AYVAZHACI	1013	002	ALABAŞ	191
003	ÇAYIRÖZÜ	765	003	BÜYÜKTORAMAN (B)	4078
004	ÇAYLICA	1204	004	DARILI	332
005	ÇOMAKLI	1055	005	İSABEY	775
006	ÇÖTEN	994	006	KARASEYH	847
007	EPCE	1154	007	KAYAPINAR	1721
008	GAZİ	2383	008	KEPİÇ	705
009	GÖMEDİ	320	009	KURUHÜYÜK	596
010	GÜMÜŞÖREN	1204	010	KÜÇÜKTORAMAN	(*)
011	HÜSEYİNLİ	479	011	MENTEŞE	186
012	İNCESU	1330	012	SİLAHTAR	976
013	KABAKLI	1047		TOPLAM-TOTAL	10798
014	KARACAÖREN	454			
015	KAZLIGÖMEDİ	412	1	ÇUKUR	BUCAĞI
016	KIZIK	736	000	ÇUKUR (BM) (B)	6170
017	KÖZLUCA	39	001	KAVAKLI	338
018	KULPAK	504	002	TAŞLIKKÖY	622
019	MİLLİDERE	400	003	TUĞLAŞAH	112
020	ÖKSÜT	1297		TOPLAM-TOTAL	7242
021	SARICA	690			
022	SİNDELHÜYÜK (B)	3943			
023	SOYSALLI	1176			
024	ŞAHMELİK	1455			
025	TONBAK	485			
026	YAZIBASI	565			
	BUCAK VE KÖYLER TOPLAMI	18040			
			03	FELANİYE	İLÇESİ TOPLAMI
					23810

(*) KÖY TÜZEL KİŞİLİĞİ DEVAM ETMEKTE OLUP, NÜFUS BULUNMAMAKTADIR - IT IS STILL A LEGAL PERSON WITH NO POPULATION

3 - İLÇE, BUCAK VE KÖY MUHTARLIKLARI İTİBARIYLA NÜFUS SAYISI
POPULATION BY DISTRICT , SUB-DISTRICT AND VILLAGES

İDARI BİRİMLER		NÜFUS	İDARI BİRİMLER		NÜFUS
ADMINISTRATIVE UNITS		POPULATION TOPLAM-TOTAL	ADMINISTRATIVE UNITS		POPULATION TOPLAM-TOTAL
04	İNCESU		043	YUKARIBEYÇAYIRI	207
	ŞEHİR	7701	044	YUKARIBORANDERE	1443
			045	YUKARIKARAGÖZ	469
			046	YUKARIKIZILÇEVRIK	280
			047	YUSUFLAR	252
0	MERKEZ			TOPLAM-TOTAL	14824
001	ÇARDAKLI	479			
002	DOKUZPINAR	178			
003	GARİPÇE	1043			
004	HAMURCU	1062	1	KAYNAR	
005	KARAHÜYÜK	506	000	KAYNAR (BM) (B)	2064
006	KIZILDÖREN (B)	4351	001	AKÖREN	279
007	KÜLLÜ	465	002	AYGÖRMEZ	111
008	ÖRENŞEHİR	837	003	BESEREK	408
009	SARAYCIK	477	004	CINLIDÖREN	143
010	SARIKÜRKÜLÜ	145	005	ÇUKURYURT	185
011	SUBAŞI	788	006	DEMİRCİÖREN	194
012	SÜKSÜN (B)	2605	007	DEVEDERESİ	109
013	ŞEYHŞABAN	563	008	HAYRIYE	382
014	TAHİRİNLİ	680	009	İNLİDÖREN	326
015	UÇKUYU	590	010	KAVAKKÖY	225
	TOPLAM-TOTAL	14769	011	KUŞÇULAR	136
			012	MALAKKÖY	734
			013	PANLI	356
	BUCAK VE KÖYLER TOPLAMI	14769	014	SÖĞÜTLÜ	140
04	İNCESU		015	TAHTAKÖPRÜ	201
	İLÇESİ TOPLAMI	22470	016	TERSAKAN	267
			017	YENİYASSIPINAR	298
				TOPLAM-TOTAL	6558
05	PINARBAŞI				
	ŞEHİR	11448	2	ÖRENŞEHİR	
				ÖRENŞEHİR (BM)	
0	MERKEZ		000	DİKİLİTAŞ	327
001	AKPINAR	89	001	HİLMİYE	418
002	ALAMESCİT	81	002	KAFTANGİYEN	360
003	ALTİKESK	224	003	KARAHALKA	191
004	AŞAĞIBEYÇAYIR	158	004	KARAKUYU	500
005	AŞAĞIBORANDERE	284	005	KAZANCIK	355
006	AŞAĞIKARAGÖZ	371	006	KIRKPINAR	153
007	AŞAĞIKIZILÇEVLIK	310	007	KURBAĞALIK	207
008	AVŞARPOTUKLU	140	008	METHİYE	545
009	BAHÇECİK	335	009	PAZARSU	202
010	BÜYÜKGÜMÜŞGÜN	425	010	SAÇAYAĞI	282
011	BÜYÜKGÜRLEYEN	463	011	SEREFİYE	213
012	BÜYÜKKABAKTEPE	239	012	TAŞLIGEÇİT	104
013	BÜYÜKKARAMANLI	395	013	UZUNPINAR	512
014	BÜYÜKKARAMUKLU	190	014	ÜCPINAR	192
015	BÜYÜKKÖMARMUT	404	015	YAHYABEY	427
016	BÜYÜKPOTUKLU	390	016	TOPLAM-TOTAL	5360
017	DEMİRCİLİ	557			
018	EĞRİSÖĞÜT	123	3	PAZARDÖREN	
019	EMEĞİL	399		PAZARDÖREN (BM)(B)	
020	ESKİYASSIPINAR	617	000	ALAGAZİLİ	1018
021	FAKİEKİNCİLİĞİ	170	001	ARSLANBEYLİ	363
022	GEBELEK	416	002	ARTMAK	779
023	GÜLCÜK	328	003	AVŞARSÖĞÜTLÜ	104
024	HALİTBEDÖREN	340	004	AYVACIK	354
025	İDELİPAYASLI	247	005	CİNAHMET	472
026	KARABOĞAZ	405	006	CINLIYURT	126
027	KARAHACILI	204	007	ÇAKILKAYA	216
028	KAYAALTI	672	008	ÇAYBAŞI	732
029	KILIÇMEHMET	332	009	ÇÖRDÜKLÜ	170
030	KIRKGEÇİT	202	010	DİLCİLER	447
031	KIZILDERE	324	011	ELMALI	369
032	KIZILHAN	411	012	ESENKÖY	198
033	KÖŞKERLİ	53	013	ESKİTEKKE	631
034	KÜÇÜKKÖMARMUT	59	014	GÜLTEPE	182
035	KÜÇÜKPOTUKLU	130	015	HAN	473
036	MELİKGAZI	114	016	HASSE	364
037	OLUKKAYA	436	017	KADILI	334
038	PULPINAR	50	018	KAMAN	288
039	SOLAKLAR	541	019	KAVLAKLAR	288
040	TAŞLIOĞLU	173	020	KAYABAŞI	605
041	TAŞOLUK	135	021		219
042	YAĞLIPINAR	237			286

3 - İLÇE, BUCAK VE KÖY MUHTARLIKLARI İTİBARIYLA NÜFUS SAYISI

POPULATION BY DISTRICT, SUB-DISTRICT AND VILLAGES

İDARİ BİRİMLER		NÜFUS	İDARİ BİRİMLER		NÜFUS
ADMINISTRATIVE UNITS		POPULATION TOPLAM-TOTAL	ADMINISTRATIVE UNITS		POPULATION TOPLAM-TOTAL
022	KILIÇKIŞLA	383	015	GÜMÜŞALİ	89
023	KIZILÖREN	618	016	İNCEDERE	475
024	KURTTEPE	250	017	İNCEMAĞARA	268
025	ORUÇOĞLU	174	018	KARAKOYUNLU	85
026	PAŞALI	310	019	KARAPINAR	197
027	SAÇLI	173	020	KARAYURT	439
028	SİRADAN	790	021	KAMER	791
029	ŞABANLI	838	022	KIRKISRAK	1378
030	TOKMAK	252	023	KISKAÇLI	204
031	TOZGÜN	451	024	KURUDERE	336
032	YARIMTEPE	194	025	KUŞÇU	738
033	YEREĞEÇEN	216	026	KÜÇÜKKABAKTEPE	409
	TOPLAM-TOTAL	13379	027	KÜÇÜKÖRTÜLÜ	100
			028	KÜÇÜKSÜBEÇİMEN	127
	BUCAK VE KÖYLER TOPLAMI	40121	029	MİRZAAĞA	136
05	PINARBAŞI İLÇESİ TOPLAMI	51569	030	MOLLAHÜSEYİNLER	347
			031	OĞLAKKAYA	390
06	SARIOĞLAN İLÇESİ		032	ÖRDEKLİ	209
	ŞEHİR	4046	033	SANCAKAĞIL	182
			034	TAVLAKÖY	794
0	MERKEZ BUCAĞI		035	TEKNELİ	683
001	AKIN	859	036	YAYLACI	986
002	ALAMETTİN	2204	037	YEDİOLUK	269
003	BURUNÖREN	154	038	YEŞİLKENT (B)	2130
004	ÇİFTLİKKÖY (B)	4041		TOPLAM-TOTAL	18012
005	DÜZENCİK	258			
006	EBÜLHAYIR	953	07	SARIZ İLÇESİ TOPLAMI	22820
007	GAZİLER	1569			
008	GÜLOVA (B)	3573	08	TOMARZA İLÇESİ	
009	İĞDELİ	159		ŞEHİR	10050
010	KADILI	162			
011	KALEKÖY	160	0	MERKEZ BUCAĞI	
012	KARABÜZÜ (B)	1722	001	ALAKUŞAK	1848
013	KARPINAR	197	002	ALAYINLI	1184
014	KEKLIKÖŞLÜ	352	003	BEKTAŞ	170
015	KIZILPINAR	158	004	BOSTANLIK	397
016	KÜPELİ	1648	005	BÖKE	534
017	MURATBEYLİ	532	006	CÜCÜN	982
018	ÖMERHACILI	588	007	ÇÖMLEKÇİ	906
019	SOFUMAHMUT	284	008	ÇUKURADAÇ	246
020	TATILI	1011	009	ÇULHA	986
021	UZERLİK	949	010	EKİNLİ	352
022	YERLİKUYU	212	011	GÖBÜ (*)	0
023	YILDIRIM	653	012	GÜLVEREN	360
	TOPLAM-TOTAL	22398	013	GÜZELSU	403
			014	HACİPAŞA	401
	BUCAK VE KÖYLER TOPLAMI	22398	015	İNCİLİ	1117
06	SARIOĞLAN İLÇESİ TOPLAMI	26444	016	KALEKÖY	581
			017	KAPIKAYA	946
07	SARIZ İLÇESİ		018	KARADREN	274
	ŞEHİR	4808	019	KEVENAĞIL	247
			020	KIZILÖREN	472
0	MERKEZ BUCAĞI		021	KOCCAĞIZ	399
001	AKOLUK	108	022	KÖMÜRKÖY	633
002	ALTISÖBÜT	152	023	ORTAKAVAK	507
003	AYRANLIK	508	024	ÖRENCİK	712
004	BÜYÜKÖRTÜLÜ	181	025	PUSATLI	1333
005	BÜYÜKSÜBEÇİMEN	905	026	SÖBÜTLÜ	222
006	ÇAŞŞAK	602	027	ŞEYHBARAK	1424
007	ÇAVDAR	445	028	ŞİRAZ	461
008	ÇÖREKDERE	968	029	TURANLI	376
009	DALLIKAVAK	494	030	YAMAÇLI	430
010	DAMIZLIK	545	031	YEŞİLBAĞ	412
011	DARIDERE	195		TOPLAM-TOTAL	19315
012	DAYOLUK	433	1	TOKLAR BUCAĞI	
013	DEĞİRMENTAŞ	191	000	TOKLAR (BM)	547
014	FETTAMDERE	523	001	AKIN	593
			002	AKMEZAR	320

(*) KÖY TÜZEL KİŞİLİĞİ DEVAM ETMEKTE OLAN, NÜFUS BULUNMAMAKTADIR - IT IS STILL A LEGAL PERSON WITH NO POPULATION

İLİ : 38 KAYSERİ
PROVINCE OF

3 - İLÇE, BUCAK VE KÖY MUHTARLIKLARI İTİBARIYLA NÜFUS SAYISI
POPULATION BY DISTRICT / SUB-DISTRICT AND VILLAGES

İDARİ BİRİMLER		NÜFUS	İDARİ BİRİMLER		NÜFUS
ADMINISTRATIVE UNITS		POPULATION TOPLAM-TOTAL	ADMINISTRATIVE UNITS		POPULATION TOPLAM-TOTAL
003	ARSLANTAŞ	554	002	ARAPLI	348
004	BÜYÜKCANLI	753	003	BAŞKÖY	1277
005	BÜYÜKSÜVEGEN	388	004	BÜŞET	115
006	ÇANAKPINAR	813	005	ÇADIRKAYA	727
007	DAĞYURDU	606	006	DOĞANLI	872
008	EMİRUSAĞI	1408	007	ERDEMLİ	353
009	GÖKTEPE	213	008	GÜLBAYIR	791
010	GÜZELCE	247	009	GÜZELÖZ	606
011	IŞIKLAR	400	010	KALEKÖY	151
012	İCADIYE	139	011	KAVAKKÖY	548
013	KARAMUKLU	151	012	KAYADİBİ	731
014	KARAPINAR	624	013	KEŞLİK	169
015	KESİR	552	014	KOVALI	1329
016	KÖPRÜKÖY	537	015	KUŞCU	518
017	KÜÇÜKCANLI	295	016	MUSAHACILI	1633
018	MELİKÖREN	292	017	OVAÇİFTLİKKÖY	625
019	ÖZLÜCE (B)	1965	018	SOĞANLI	331
020	TAHTAKEMER	521	019	YEŞİLOVA	624
021	TATAR	352		TOPLAM-TOTAL	11944
022	UÇKONAK	585			
	TOPLAM-TOTAL	12855			
	BUCAK VE KÖYLER TOPLAMI	32170		BUCAK VE KÖYLER TOPLAMI	11944
08	TOMARZA İLÇESİ TOPLAMI	42220	10	YEŞİLHİSAR İLÇESİ TOPLAMI	25655
09	YAHYALI İLÇESİ			KAYSERİ İLİ TOPLAMI	864060
	ŞEHİR	17875			
0	MERKEZ BUCASI				
001	AĞÇAŞAR	675			
002	AVLAĞI	416			
003	BALCIÇAKIRI	531			
004	BURHANIYE	245			
005	BÜYÜKÇAKIR	910			
006	ÇAMLICA	715			
007	ÇUBUKHARMANI	668			
008	ÇUBUKLU	1455			
009	DELİALİUŞAĞI	972			
010	DENİZOVASI	96			
011	DEREBAĞ (B)	3959			
012	DİKME	685			
013	İLYASLI	806			
014	KAPUZBAŞI	366			
015	KARAKÖY	1108			
016	KIRAZLI	1896			
017	KOCAHACILI	1210			
018	KOPCU	581			
019	KUZOLUK	410			
020	MUSTAFABEYLİ	794			
021	SAZAK	283			
022	SERİNKÖY	475			
023	SÜLEYMANFAKILI	464			
024	TAŞHAN	1064			
025	ULUPINAR	881			
026	YERKÖY	932			
027	YEŞİLKÖY	544			
028	YULARI	352			
	TOPLAM-TOTAL	23493			
	BUCAK VE KÖYLER TOPLAMI	23493			
09	YAHYALI İLÇESİ TOPLAMI	41368			
10	YEŞİLHİSAR İLÇESİ				
	ŞEHİR	13711			
0	MERKEZ BUCASI				
001	AKKÖY	196			

39 - KIRKLARELİ

İLİ : 39 KIRKLARELİ
PROVINCE OF

1 - İLÇELERE GÖRE ŞEHİR VE KÖY NÜFUSLARI İLE İLİN YÜZÖLÇÜMÜ VE NÜFUS YOĞUNLUĞU
CITY AND VILLAGE POPULATION BY DISTRICTS AREA AND DENSITY BY PROVINCES

İLÇELER DISTRICTS	TOPLAM TOTAL	ŞEHİRLER NÜFUSU CITY POPULATION	KÖYLER NÜFUSU VILLAGE POPULATION	YÜZÖLÇÜMÜ AREA KM2 (*)	NÜFUS YOĞUNLUĞU DENSITY
TOPLAM - TOTAL	297098	134780	162318	6550	45
00 MERKEZ İLÇE PROVINCE CENTER ...	75290	40881	34409		
01 BABAESKİ	53475	20291	33184		
02 DEMİRKÖY	12474	4732	7742		
03 KOÇAZ	5698	1278	4420		
04 LÜLEBURGAZ	82053	43420	38633		
05 PEHLİVANKÖY	7421	3008	4413		
06 PINARHİSAR	26028	11088	14940		
07 VİZE	34659	10082	24577		

* YÜZÖLÇÜMÜNE GÖLLER DAHİL DEĞİLDİR.

*LAKES ARE EXCLUDED

İli : 39 KIRKLARELİ
PROVINCE OF

2 - NÜFUS GRUPLARINA GÖRE KÖY SAYISI VE NÜFUS TOPLAMLARI
NUMBER OF VILLAGES AND TOTAL INHABITANTS BY POPULATION GROUPS

NÜFUS GRUPLARI	KÖY SAYISI	NÜFUS TOPLAMI
POPULATION GROUPS	NUMBER OF VILLAGES	TOTAL POPULATION
GENEL TOPLAM GENERAL TOTAL	195	162318
TOPLAM - TOTAL	181	120944
- 50	0	0
51 - 100	3	258
101 - 150	4	515
151 - 200	9	1583
201 - 250	14	3143
251 - 300	10	2716
301 - 400	18	6303
401 - 500	17	7692
501 - 750	41	25548
751 - 1000	30	26219
1001 - 1250	13	13914
1251 - 1500	14	19305
1501 - 1750	4	6352
1751 - 2000	4	7396
TOPLAM - TOTAL	14	41374
2001 - 2250	4	8684
2251 - 2500	1	2369
2501 - 2750	2	5209
2751 - 3000	1	2983
3001 - 3250	0	0
3251 - 4000	5	17858
4001 - 5000	1	4271
5001 +	0	0

ŞEHİR : İL VE İLÇE MERKEZLERİNİN BE-
LEDİYE SINIRLARI İÇİNDE KALAN
ALAN.

CITY : AREA WITHIN THE MUNICIPAL
BOUNDARIES OF PROVINCE
AND DISTRICT CENTERS.

KÖY : İL VE İLÇE MERKEZLERİNİN BE-
LEDİYE SINIRLARI DIŞINDA KALAN
BUCAK VE KÖY MUHTARLIKLARI.

VILLAGE : SUB-DISTRICT AND MUH-
TARLIKS OUTSIDE THE MUNI-
CIPAL BOUNDARIES OF PRO-
VINCE AND DISTRICT CEN-
TERS.

İLİ : 39 KIRKLARELİ
PROVINCE OF

3 - İLÇE, BUCAK VE KÖY MUHTARLIKLARI İTİBARIYLA NÜFUS SAYISI
POPULATION BY DISTRICT, SUB-DISTRICT AND VILLAGES

İDARİ BİRİMLER		NÜFUS	İDARİ BİRİMLER		NÜFUS	
ADMINISTRATIVE UNITS		POPULATION TOPLAM-TOTAL	ADMINISTRATIVE UNITS		POPULATION TOPLAM-TOTAL	
00	MERKEZ	İLÇESİ	BUCAK VE KÖYLER TOPLAMI		34409	
	ŞEHİR	40881	00	MERKEZ İLÇESİ TOPLAMI	75290	
0	MERKEZ	BUCAĞI	01	BABAESKİ	İLÇESİ	
001	AHMETÇE	159		ŞEHİR	20291	
002	ASILBEYLİ	590	0	MERKEZ	BUCAĞI	
003	BAYRAMDERE	779	001	AĞAYERİ	744	
004	DEĞİRMENCİK	692	002	ALPULLU (B)	3570	
005	DEMİRCİHALİL	222	003	ÇAVUŞKÖY	380	
006	DEVEÇATAĞI	575	004	ÇENGERLİ	508	
007	ERİKLİCE	337	005	ÇİĞDEMELİ	816	
008	KADIKÖY	375	006	DÜĞÜNCÜLÜ	1451	
009	KARAKOÇ	607	007	ERTUĞRULKÖY	542	
010	KAVAKDERE	792	008	KADIKÖY	433	
011	KAVAKLI (B)	3354	009	KARAMESUTLU	710	
012	KIZILCIKDERE	988	010	KATRANCA	1345	
013	KUZULU	569	011	KULELİ	1342	
014	YÖRÜKBAYIRI	100	012	KUMRULAR	244	
	TOPLAM-TOTAL	10139	013	MANDIRA (B)	4271	
1	DEREKÖY	BUCAĞI	014	MİNNETLER	752	
000	DEREKÖY (BM)	1490	015	NUTLU	685	
001	ARMAĞAN	995	016	MÜSELLİM	681	
002	ÇAĞLAYIK	237	017	NADİRLİ	926	
003	DÜZORMAN	104	018	OSMANIYE	316	
004	GEÇİTAĞZI	637	019	PANCARKÖY	1607	
005	KAPAKLI	501	020	SİNANLI	1907	
006	KARADERE	233	021	SOFUHALİL	807	
007	KORUKÖY	367	022	TAŞKÖPRÜ	271	
008	ŞÜKRÜPAŞA	226		TOPLAM-TOTAL	24308	
	TOPLAM-TOTAL	4790				
2	İNECE	BUCAĞI	1	KARACAÖĞLAN	BUCAĞI	
000	İNECE (BM) (B)	2130	000	TAŞAĞIL (BM)	877	
001	AZİZBABA	419	001	DEMİRKAPI	487	
002	DOKUZHÜYÜK	896	002	ERİKLERYURDU	695	
003	DOLHAN	1487	003	HAZİNEDAR	928	
004	KOCAHİDİR	460	004	KARABAYIR	343	
005	KOYUNBABA	903	005	KARACAÖĞLAN	417	
006	PAŞAYERİ	923	006	KARAHALİL (B)	2162	
007	ULUKONAK	867	007	KUZUÇARDAĞI	362	
008	ÜRÜNLÜ	1017	008	NACAK	318	
	TOPLAM-TOTAL	9102	009	ORUÇLU	530	
3	ÜSKÜP	BUCAĞI	010	TERZİLİ	336	
000	ÜSKÜP (BM) (B)	3333	011	YENİKÖY	876	
001	BEYPINAR	302	012	YENİMAHALLE	545	
002	ÇUKURPINAR	776		TOPLAM-TOTAL	8876	
003	ÜSKÜPDERE	283		BUCAK VE KÖYLER TOPLAMI	33184	
004	YÜNDALAN	460	01	BABAESKİ	İLÇESİ TOPLAMI	53475
	TOPLAM-TOTAL	5154				
4	YOĞUNTAŞ	BUCAĞI	02	DEMİRKÖY	İLÇESİ	
000	YOĞUNTAŞ (BM)	1127		ŞEHİR	4732	
001	ÇAYIRLI	256	0	MERKEZ	BUCAĞI	
002	ÇEŞMEKÖY	398	001	ARMUTVEREN	603	
003	ERİKLER	1009	002	BALABAN	721	
004	KARAHAMZA	907	003	BOZTAŞ	605	
005	KAYALI	1527	004	GÖKYAKA	150	
	TOPLAM-TOTAL	5224	005	HAMDİBEY	559	
			006	İNCESİRT	271	
			007	KARACAÖĞZ	59	
			008	SARPDERE	294	
			009	SIVRILER	632	
			010	YEŞİLCE	217	
			011	YİĞİTBASI	99	

İLİ : 39 KIRKLARELİ
PROVINCE OF

3 - İLÇE, BUCAK VE KÖY MUHTARLIKLARI İTİBARIYLA NÜFUS SAYISI
POPULATION BY DISTRICT / SUB-DISTRICT AND VILLAGES

İDARİ BİRİMLER		NÜFUS	İDARİ BİRİMLER		NÜFUS
ADMINISTRATIVE UNITS		POPULATION TOPLAM-TOTAL	ADMINISTRATIVE UNITS		POPULATION TOPLAM-TOTAL
TOPLAM-TOTAL		4210	TOPLAM-TOTAL		23219
1	İŞNEADA BUCAĞI		1	BÜYÜKKARİŞTİRAN BUCAĞI	
000	İŞNEADA (BM) (B)	2156	000	BÜYÜKKARİŞTİRAN (BM) (B)	2983
001	AVCILAR	287	001	AHMETBEY (B)	3622
002	BEĞENDİK	431	002	AKÇAKÖY	586
003	LİMANKÖY	385	003	ÇENGELLİ	589
004	SİSLİOBA	273	004	ÇİFTLİKKÖY	1073
	TOPLAM-TOTAL	3532	005	DAVUTLU	193
	BUCAK VE KÖYLER TOPLAMI	7742	006	EMİRALI	1291
02	DEMİRKÖY İLÇESİ TOPLAMI	12474	007	EVRENSEKİZ (B)	2521
			008	KARAMUSUL	892
03	KOÇGAZ İLÇESİ		009	KAYABEYLİ	742
	ŞEHİR	1278	010	KÜÇÜKKARİŞTİRAN	602
			011	SEYİTLER	320
0	MERKEZ BUCAĞI			TOPLAM-TOTAL	15414
001	AHLATLI	261		BUCAK VE KÖYLER TOPLAMI	38633
002	AHMETLER	353	04	LÜLEBURGAZ İLÇESİ TOPLAMI	82053
003	AŞAĞIKANARA	173			
004	BEYCI	154	05	PEHLİVANKÖY İLÇESİ	
005	DEVLETLİAĞAÇ	362		ŞEHİR	3008
006	ELMACIK	462			
007	KARAAĞALAR	157	0	MERKEZ BUCAĞI	
008	KOCATARLA	321	001	AKARCA	804
009	KOÇAYAZI	559	002	DOĞANCA	996
010	KULA	114	003	HİDIRCA	468
011	MALKOÇLAR	267	004	İMAMPAZARI	237
012	TAŞTEPE	190	005	KUMKÖY	253
013	TATLIPINAR	240	006	KUŞTEPE	689
014	TERZİDERE	424	007	TILKIPINAR	215
015	TOPÇULAR	194	008	YEŞİLOVA	751
016	YUKARIKANARA	189		TOPLAM-TOTAL	4413
	TOPLAM-TOTAL	4420		BUCAK VE KÖYLER TOPLAMI	4413
	BUCAK VE KÖYLER TOPLAMI	4420	05	PEHLİVANKÖY İLÇESİ TOPLAMI	7421
03	KOÇGAZ İLÇESİ TOPLAMI	5698			
			06	PINARHISAR İLÇESİ	
04	LÜLEBURGAZ İLÇESİ			ŞEHİR	11088
	ŞEHİR	43420			
0	MERKEZ BUCAĞI		0	MERKEZ BUCAĞI	
001	ALACAĞLU	1334	001	AKÖREN	208
002	AYVALI	1030	002	CEVİZKÖY	1191
003	CELALİYE	1438	003	ÇAYIRDERE	453
004	CEYLANKÖY	709	004	ERENLER	387
005	ÇEŞMEKÖLU	497	005	EVCİLER	468
006	DÜBÜNCÜBAŞI	1292	006	HACİFAKILI	204
007	ERTUĞRUL	899	007	İSLAMBAYLI	556
008	ESKİBEKİR	147	008	KARINCAK	492
009	ESKİTAŞLI	909	009	KAYNARCA (B)	3979
010	HAMİTABAT	1658	010	KURUDERE	800
011	HAMZABEY	557	011	OSMANCIK	615
012	KARAAĞAÇ	1385	012	POYRALI	732
013	KIRKKÖY	1900	013	SÜTLÜCE	1422
014	MÜSELLİM	587	014	TOZAKLI	1019
015	OKLALI	640	015	YANCIKLAR	960
016	OVACIK	946	016	YENİCE	1454
017	SAKIZKÖY	1789		TOPLAM-TOTAL	14940
018	SARICALI	1014			
019	TATARKÖY	1800			
020	TURGUTBEY	1259			
021	UMURCA	670			
022	YENİBEDİR	524			
023	YENİTAŞLI	235			

İLİ : 39 KIRKLARELİ
PROVINCE OF

3 - İLÇE, BUCAK VE KÖY MUHTARLIKLARI İTİBARIYLA NÜFUS SAYISI

POPULATION BY DISTRICT / SUB-DISTRICT AND VILLAGES

İDARİ BİRİMLER		NÜFUS	İDARİ BİRİMLER		NÜFUS
ADMINISTRATIVE UNITS		POPULATION TOPLAM-TOTAL	ADMINISTRATIVE UNITS		POPULATION TOPLAM-TOTAL
BUCAK VE KÖYLER TOPLAMI		14940			
06	PINARHİSAR İLÇESİ TOPLAMI	26028			
07	VİZE İLÇESİ				
	ŞEHİR	10082			
0	MERKEZ BUCAĞI				
001	AKINCILAR	702			
002	AKPINAR	587			
003	ÇAKILI (B)	2688			
004	ÇAVUŞKÖY	420			
005	ÇÜVENLİ	733			
006	DEVELİ	210			
007	DOĞANCA	798			
008	DÜZOVA	919			
009	EVRENLİ	1560			
010	MASBUĞA	1051			
011	KIŞLACIK	1112			
012	KIZILABAÇ	1010			
013	KÖMÜRKÖY	1080			
014	KÜÇÜKYAYLA	881			
015	MÜSELLİM	689			
016	OKÇULAR	549			
017	PAZARLI	341			
018	TOPÇUKÖY	856			
	TOPLAM-TOTAL	16186			
1	KIYIKÖY BUCAĞI				
000	KIYIKÖY (BM)	2369			
001	AKSİCİM	472			
002	BALKAYA	429			
003	HAMİDİYE	215			
	TOPLAM-TOTAL	3485			
2	SERGEN BUCAĞI				
000	SERGEN (BM)	2236			
001	EVRENCİK	1315			
002	SOFULAR	174			
003	SOĞUCAK	1181			
	TOPLAM-TOTAL	4906			
BUCAK VE KÖYLER TOPLAMI		24577			
07	VİZE İLÇESİ TOPLAMI	34659			
KIRKLARELİ İLİ TOPLAMI		297098			

40 - KIRŞEHİR

İLİ : 40 KIRŞEHİR
PROVINCE OF

1 - İLÇELERE GÖRE ŞEHİR VE KÖY NÜFUSLARI İLE İLİN YÜZÖLÇÜMÜ VE NÜFUS YOĞUNLUĞU
CITY AND VILLAGE POPULATION BY DISTRICTS AREA AND DENSITY BY PROVINCES

İLÇELER DISTRICTS	TOPLAM TOTAL	ŞEHİRLER NÜFUSU CITY POPULATION	KÖYLER NÜFUSU VILLAGE POPULATION	YÜZÖLÇÜMÜ AREA KM2 (*)	NÜFUS YOĞUNLUĞU DENSITY
TOPLAM - TOTAL	260156	103483	156673	6570	40
00 MERKEZ İLÇE PROVINCE CENTER ...	111644	64754	46890		
01 ÇİÇEKDAĞI	43593	5867	37726		
02 KAMAN	80132	22317	57815		
03 MUCUR	24787	10545	14242		

* YÜZÖLÇÜMÜNE GÖLLER DAHİL DEĞİLDİR.

*LAKES ARE EXCLUDED

İl : 40 KIRŞEHİR
PROVINCE OF

2 - NÜFUS GRUPLARINA GÖRE KÖY SAYISI VE NÜFUS TOPLAMLARI
NUMBER OF VILLAGES AND TOTAL INHABITANTS BY POPULATION GROUPS

NÜFUS GRUPLARI POPULATION GROUPS	KÖY SAYISI NUMBER OF VILLAGES	NÜFUS TOPLAMI TOTAL POPULATION
GENEL TOPLAM GENERAL TOTAL	263	156673
TOPLAM - TOTAL - 2000	244	108764
- 50	4	156
51 - 100	12	906
101 - 150	19	2302
151 - 200	21	3709
201 - 250	17	3867
251 - 300	18	4925
301 - 400	38	13042
401 - 500	33	14480
501 - 750	45	27822
751 - 1000	24	20505
1001 - 1250	6	7066
1251 - 1500	6	8229
1501 - 1750	0	0
1751 - 2000	1	1755
TOPLAM - TOTAL 2001 - 5000	19	47909
2001 - 2250	10	21151
2251 - 2500	2	4735
2501 - 2750	4	10605
2751 - 3000	1	2938
3001 - 3250	0	0
3251 - 4000	1	3800
4001 - 5000	1	4680
5001 +	0	0

ŞEHİR : İL VE İLÇE MERKEZLERİNİN BE-
LEDİYE SINIRLARI İÇİNDE KALAN
ALAN.

CITY : AREA WITHIN THE MUNICIPAL
BOUNDARIES OF PROVINCE
AND DISTRICT CENTERS.

KÖY : İL VE İLÇE MERKEZLERİNİN BE-
LEDİYE SINIRLARI DIŞINDA KALAN
BUCAK VE KÖY MUHTARLIKLARI.

VILLAGE : SUB-DISTRICT AND MUH-
TARLIKS OUTSIDE THE MUNI-
CIPAL BOUNDARIES OF PRO-
VINCE AND DISTRICT CEN-
TERS.

İLİ : 40 KIRŞEHİR
PROVINCE OF

3 - İLÇE, BUCAK VE KÖY MUHTARLIKLARI İTİBARIYLA NÜFUS SAYISI

POPULATION BY DISTRICT > SUB-DISTRICT AND VILLAGES

İDARİ BİRİMLER		NÜFUS	İDARİ BİRİMLER		NÜFUS
ADMINISTRATIVE UNITS		POPULATION	ADMINISTRATIVE UNITS		POPULATION
		TOPLAM-TOTAL			TOPLAM-TOTAL
00	MERKEZ	İLÇESİ	017	TATARILYASYAYLA	200
	ŞEHİR	64754	018	TOSUNBURNU	272
0	MERKEZ	BUCAĞI	019	UZUNPINAR	635
001	AKÇAAĞIL	874	020	UÇKUYU	359
002	BOZTEPE (B)	4680	021	YEŞİLOBA	320
003	ÇADIRLIHACIYUSUF	814	022	YUKARIHAMURLU	905
004	ÇAMALAK	639		TOPLAM-TOTAL	9643
005	ÇAYAGZI (B)	2219		BUCAK VE KÖYLER TOPLAMI	46890
006	ÇİĞDELİ	276	00	MERKEZ İLÇESİ TOPLAMI	111644
007	ÇİMELİ	115	01	ÇİÇEKDAĞI	İLÇESİ
008	ÇÖĞÜN	453		ŞEHİR	5867
009	DEDELİ	930	0	MERKEZ	BUCAĞI
010	DEĞİRMENKAŞI	1087	001	AKBİYİKLİ	323
011	ECİKAĞIL	255	002	ALAHACILI	283
012	ESKİDOĞANLI	442	003	ALİMPINAR	121
013	GÖZLER	357	004	ARMUTLU	238
014	KALANKALDI	111	005	AŞAĞIHACIAHMETLİ	241
015	KARABOĞAZ	360	006	BAHÇEPINAR	251
016	KARACADREN (B)	1755	007	BARAKLI	289
017	KARADURAKLI	315	008	BEŞİKLİ	555
018	KARAHIDIR	2008	009	BÜYÜKTEFLEK	660
019	KARALAR	515	010	ÇANAKPINAR	250
020	KARINCALI	346	011	ÇEPNİ	239
021	KESİKKÖPRÜ	138	012	ÇOPRAŞIK	943
022	KIZILCAKÖY	1195	013	ÇUBUKTARLA	937
023	KOCABEY	182	014	DEMİRLİ	647
024	KORTULU	720	015	DOĞANKAŞ	231
025	KÖRPINAR	452	016	HACIDURAKLI	160
026	KURTBEYLİYENİYAPAN	55	017	HACIHASANLI	813
027	KURUAGIL	482	018	HACIOĞLU	140
028	KÜLMÜYÜK	182	019	HALAÇLI	387
029	KÜZBAĞ (B)	3800	020	HARMANPINAR	425
030	SARAYCIK	731	021	HAYDARLI	139
031	SEVDİĞİN	104	022	İBİKLİ	310
032	SIDIKLIBÜYÜKÖBA	390	023	KIRDÖK	369
033	SIDIKLIDARBOĞAZ	180	024	KÜSELİ	2743
034	SIDIKLIKİZİAĞIL	483	025	KÜÇÜKTEFLEK	479
035	SIDIKLIKUMARKAÇ	378	026	MAHMUTLU	443
036	SIDIKLIKÜÇÜKBOĞAZ	318	027	ORTAHACIAHMETLİ	270
037	SIDIKLIKÜÇÜKÖBA	658	028	PÖHRENK	372
038	SIDIKLIORTAÖBA	229	029	SAFALI	295
039	TAŞLITEPE	447	030	SAHİNOĞLU	319
040	TEPEŞİDELİK	92	031	TATBEKİRLİ	609
041	TOKLUMAN	2171	032	TEPECİK	803
042	ULUPINAR	2063	033	TOPALALI	169
043	UZUNALİUŞAĞI	598	034	YALNIZAĞAÇ	656
044	YAĞMURLUARMUTLU	111	035	YUKARIHACIAHMETLİ	159
045	YAĞMURLUBÜYÜKÖBA	566		TOPLAM-TOTAL	16268
046	YAĞMURLUKALE	142			
047	YAĞMURLUSAYOBASI	71			
048	YENİDOĞANLI	1342			
049	YEŞİLLİ	416			
	TOPLAM-TOTAL	37247			
1	GÖLLÜ	BUCAĞI	1	AKÇAKENT	BUCAĞI
000	GÖLLÜ (BM)	425	000	AKÇAKENT (BM)	450
001	ÇEVİRME	537	001	ACIKÖY	695
002	DULKADIRLIİNLMURAT	580	002	ALANKÖY	430
003	DULKADIRLIKARAIŞA	482	003	AVANOĞLU	758
004	DULKADIRLIKARŞIYAKA	427	004	AYVALI	438
005	DULKADIRLIYARINKALE	862	005	BOĞAZEVÇİ	2112
006	HARMANALTI	761	006	BOZLAR	216
007	HASHÜYÜK	304	007	ÇEBİŞLER	414
008	HOMURLUBEŞLER	311	008	ÇİÇEKLİ	347
009	HOMURLUÜÇLER	126	009	GÖLCÜK	404
010	HÜSEYİNLİ	119	010	GÜLLÜHÜYÜK	430
011	KARTALKAYA	359	011	HAMZABEY	169
012	KIRKPINAR	92	012	KABAĞLI	663
013	ÖKSÜZKALE	568	013	KALEEVÇİ	843
014	SEYREKKÖY	303	014	KELİSMALİUŞAĞI	939
015	TABUROĞLU	390	015	KIZILCALI	673
016	TATARILYASKIŞLA	306			

İLİ : 40 KIRŞEHİR
PROVINCE OF

3 - İLÇE, BUCAK VE KÖY MUHTARLIKLARI İTİBARIYLA NÜFUS SAYISI
POPULATION BY DISTRICT / SUB-DISTRICT AND VILLAGES

İDARİ BİRİMLER		NÜFUS	İDARİ BİRİMLER		NÜFUS	
ADMINISTRATIVE UNITS		POPULATION TOPLAM-TOTAL	ADMINISTRATIVE UNITS		POPULATION TOPLAM-TOTAL	
016	KİLİMLİ	711	038	YELEKKÖY	2102	
017	KONURKALE	558	039	YENİKÖY	324	
018	KÜÇÜKABDİUŞAĞI	764	040	YENİYAPAN	561	
019	OCAKBAŞI	260	041	YUKARIÇİFTLİKKÖYÜ	391	
020	ÖDEMiŞLİ	404		TOPLAM-TOTAL	37529	
021	ÖMERUŞAĞI	1160				
022	SOLAKUŞAĞI	422				
023	YENİYAPAN	321				
	TOPLAM-TOTAL	14581				
2	KÖSEFAKILI	BUCAĞI	1	AKPINAR	BUCAĞI	
000	KÖSEFAKILI (BM)	220	000	AKPINAR (BM) (B)	2661	
001	BÜYÜKABDİUŞAĞI	1414	001	ALİŞAR	781	
002	DEREFKILI	155	002	AŞAĞIHAMURLU	1372	
003	HACIFAKILI	210	003	BOYALIK	270	
004	HASANALI	321	004	ÇALIBURNU	566	
005	KAVAKLIÖZ	197	005	ÇAYÖZÜ	200	
006	KORKORLU	1150	006	ÇELEBİUŞAĞI	204	
007	MAHZENLİ	1299	007	ÇİFTLİKMEHMETAĞA	535	
008	POLATLI	332	008	ÇİFTLİKSARIKAYA	282	
009	TAŞOLUK	461	009	DEMİRCİ	158	
010	TEPEFAKILI	435	010	DEVECİ	724	
011	YETİKLİ	350	011	DURMUŞLU	114	
012	ZALİMALI	333	012	ELDELEKLİDEMİREL	186	
	TOPLAM-TOTAL	6877	013	ELDELEKLİORTAĞA	244	
	BUCAK VE KÖYLER TOPLAMI	37726	014	EŞREFLİ	107	
01	ÇİÇEKDAĞI	İLÇESİ TOPLAMI	43593	015	GÜLVEREN	193
				016	HACİMİRZA	359
02	KAMAN	İLÇESİ		017	HACİSELİMLİ	298
	ŞEHİR	22317		018	HANYERİSARIKAYA	902
				019	HİMMETUŞAĞI	596
0	MERKEZ	BUCAĞI		020	KARAOVA	601
001	AĞAPINAR	469		021	KÖŞKER	1237
002	AYDINLAR	871		022	PEKMEZCİ	814
003	BAŞKÖY (B)	2158		023	SOFRAZLI	290
004	BAYINDIR	624			TOPLAM-TOTAL	13694
005	BAYRAMÖZÜ	724	2	SAVCILI	BUCAĞI	
006	BENZER	835	000	SAVCILIOBA (BM) (B)	2437	
007	BÜGÜZ	43	001	FAKILI	192	
008	ÇADIRLIHACIBAYRAM	237	002	GÜLTEPE	310	
009	ÇADIRLIKÖRNEHMET	611	003	KARAHABALI	218	
010	ÇADIRKAN (B)	2505	004	KEKİLLİALİ	301	
011	DARİDÖZÜ	106	005	SAVCILIAĞZIBOZ	413	
012	DEĞİRMENÖZÜ	178	006	SAVCILIBAĞBAŞI	673	
013	DEMİRLİ (B)	2102	007	SAVCILİEBEYİT	742	
014	GÜKEŞME	124	008	SAVCILIKIŞLA	263	
015	HAMİTKÖY	2298	009	SAVCILIKURUTLU	430	
016	HİRFANLAR	779	010	SAVCILİMERYEMKAŞI	613	
017	İBRİŞİM	854		TOPLAM-TOTAL	6592	
018	İKİZLER	159		BUCAK VE KÖYLER TOPLAMI	57815	
019	İMANCI	367	02	KAMAN	İLÇESİ TOPLAMI	80132
020	İSAHOCALI (B)	2018				
021	KALEKÖY	55	03	MUCUR	İLÇESİ	2
022	KARAKAYA	477		ŞEHİR	10545	
023	KARGINKIZIKÖZÜ	1321				
024	KARGINMEŞE	897	0	MERKEZ	BUCAĞI	
025	KARGINSELİMAĞA	623	001	AKSAKLI	60	
026	KARGINYENİCE (B)	2938	002	ALTINYAZI	318	
027	KURANCILI (B)	2696	003	ASHAKARADAMKÖYÜ	445	
028	MEŞEKÖY	450	004	AVCIKÖY	599	
029	MOLLAOSMANLAR	201	005	AYDOĞMUS	589	
030	MÜDERRİS	738	006	BABUR	94	
031	ÖMERHACILI (B)	2198	007	BAHÇECİK	43	
032	ÖMERKAHYA	621	008	BAZLAMAC	408	
033	SARİÖMERLİ	416	009	BUDAK	396	
034	TATIK	992	010	BÜYÜKKAYAPA	344	
035	TEPEKÖY	834	011	ÇATALARKAÇ	84	
036	YAĞMURLUSARIUŞAĞI	124	012	DAĞÇİFTLİÖİKÖYÜ	46	
037	YAZIYOLU	508	013	DALAKÇI	540	
			014	DEVEPINARI	82	

İLİ : 40 KIRŞEHİR
PROVINCE OF

3 - İLÇE, BUCAK VE KÖY MUHTARLIKLARI İTİBARIYLA NÜFUS SAYISI

POPULATION BY DISTRICT / SUB-DISTRICT AND VILLAGES

İDARİ BİRİMLER		NÜFUS	İDARİ BİRİMLER		NÜFUS
ADMINISTRATIVE UNITS		POPULATION TOPLAM-TOTAL	ADMINISTRATIVE UNITS		POPULATION TOPLAM-TOTAL
015	GEYCEK	647			
016	GÜMÜŞKÜMBET	425			
017	GÜZYURDU	227			
018	İNAÇ	292			
019	KARAARKAÇ	559			
020	KARACALI	262			
021	KARAKUYU	519			
022	KARKIN	502			
023	KEPEZ	170			
024	KILIÇLI	375			
025	KIRAN	357			
026	KIZILABİL	166			
027	KIZILDAĞ	1481			
028	KURUGÖL	1237			
029	KÜÇÜKKAYAPA	77			
030	KÜÇÜKKAVAK	81			
031	KÜÇÜKKÖPEKLİ	24			
032	MEDETSİZ	633			
033	ÖBRUK	169			
034	PALANGIÇ	120			
035	PINARKAYA	403			
036	RAHMALAR	185			
037	SEYFE	248			
038	SUSUZ	114			
039	YAZIKINIK	265			
040	YEGENAGA	252			
041	YENİKÖY	63			
042	YEŞİLYURT	214			
043	YÜRÜCEK	127			
	TOPLAM-TOTAL	14242			
	BUCAK VE KÖYLER TOPLAMI	14242			
03	MUCUR	İLÇESİ TOPLAMI	24787		
	KIRŞEHİR	İLİ TOPLAMI	260156		

41 - KOCAELİ

İLİ : 41 KOCAELİ
PROVINCE OF

1 - İLÇELERE GÖRE ŞEHİR VE KÖY NÜFUSLARI İLE İLİN YÜZÖLÇÜMÜ VE NÜFUS YOĞUNLUĞU
CITY AND VILLAGE POPULATION BY DISTRICTS AREA AND DENSITY BY PROVINCES

İLÇELER DISTRICTS	TOPLAM TOTAL	ŞEHİRLER NÜFUSU CITY POPULATION	KÖYLER NÜFUSU VILLAGE POPULATION	YÜZÖLÇÜMÜ AREA KM2 (*)	NÜFUS YOĞUNLUĞU DENSITY
TOPLAM - TOTAL	742245	411917	330328	3626	205
00 MERKEZ İLÇE PROVINCE CENTER ...	385595	233338	152257		
01 GEBZE	167272	92592	74680		
02 GÖLCÜK	91465	56087	35378		
03 KANDIRA	49312	9329	39983		
04 KARAMÜRSEL	48601	20571	28030		

* YÜZÖLÇÜMÜNE GÜLLER DAHİL DEĞİLDİR.

*LAKES ARE EXCLUDED

İLİ : 41 KOCAELİ
PROVINCE OF

2 - NÜFUS GRUPLARINA GÖRE KÖY SAYISI VE NÜFUS TOPLAMLARI
NUMBER OF VILLAGES AND TOTAL INHABITANTS BY POPULATION GROUPS

NÜFUS GRUPLARI POPULATION GROUPS	KÖY SAYISI NUMBER OF VILLAGES	NÜFUS TOPLAMI TOTAL POPULATION
GENEL TOPLAM GENERAL TOTAL	261	330328
TOPLAM - TOTAL - 2000	229	117315
- 50	0	0
51 - 100	7	539
101 - 150	9	1081
151 - 200	16	2821
201 - 250	19	4286
251 - 300	13	3512
301 - 400	37	13136
401 - 500	27	12197
501 - 750	58	35078
751 - 1000	24	20061
1001 - 1250	11	12429
1251 - 1500	4	5267
1501 - 1750	2	3251
1751 - 2000	2	3657
TOPLAM - TOTAL 2001 - 5000	20	54011
2001 - 2250	5	10364
2251 - 2500	6	14270
2501 - 2750	2	5452
2751 - 3000	1	2862
3001 - 3250	2	6212
3251 - 4000	3	10492
4001 - 5000	1	4359
5001 +	12	159002

ŞEHİR : İL VE İLÇE MERKEZLERİNİN BE-
LEDİYE SINIRLARI İÇİNDE KALAN
ALAN.

CITY : AREA WITHIN THE MUNICIPAL
BOUNDARIES OF PROVINCE
AND DISTRICT CENTERS.

KÖY : İL VE İLÇE MERKEZLERİNİN BE-
LEDİYE SINIRLARI DIŞINDA KALAN
BUCAK VE KÖY MUHTARLIKLARI.

VILLAGE : SUB-DISTRICT AND MUH-
TARLIKS OUTSIDE THE MUNI-
CIPAL BOUNDARIES OF PRO-
VINCE AND DISTRICT CEN-
TERS.

3 - İLÇE, BUCAK VE KÖY MUHTARLIKLARI İTİBARIYLA NÜFUS SAYISI
 POPULATION BY DISTRICT , SUB-DISTRICT AND VILLAGES

İDARİ BİRİMLER		NÜFUS	İDARİ BİRİMLER		NÜFUS
ADMINISTRATIVE UNITS		POPULATION TOPLAM-TOTAL	ADMINISTRATIVE UNITS		POPULATION TOPLAM-TOTAL
00	MERKEZ	İLÇESİ	TOPLAM-TOTAL		6285
	ŞEHİR	233338			
0	MERKEZ	BUCAĞI	2	BAHÇECİK	BUCAĞI
001	ALİHOICALAR	944	000	BAHÇECİK (BM) (B)	6321
002	ALİKAHYALAR	2437	001	AKSIĞIN	351
003	ARIZLI	1155	002	CAMIDUZU	230
004	ARPAKLIHSANIYE	93	003	DÖNGEL	2729
005	ARSLANBEY (B)	3088	004	KAZANDERE	96
006	BALÖREN	753	005	SERİNDERE	591
007	BAYRAKTAR	895	006	SERVETİYE CAMI	535
008	BELEN	215	007	SERVETİYE KARŞI	467
009	BÜĞÜRGEN	246	008	TEPECİK	368
010	BULDUK	473	009	YENİKÖY	2132
011	CUMAKÖY	538	010	YUVACIK (B)	5964
012	ÇAĞIRGAN	445		TOPLAM-TOTAL	19784
013	ÇAVUŞLU	772			
014	ÇAYIRKÖY	888			
015	ÇUBUKLUBALA	164	3	DERBENT	BUCAĞI
016	ÇUBUKLUOSMANIYE	462	000	HİKMETİYE (BM) (B)	3124
017	DAĞKÖY	72	001	ACISU	2014
018	DEREKÖY	120	002	AVLUBURUN	1202
019	DERETEPE	687	003	BALABAN	714
020	DOĞANTEPE	1232	004	ESKİŞEŞME	1071
021	DURHASAN	637	005	EŞME AHMEDİYE	182
022	EMİRHAN	492	006	GEDİKLİ	398
023	ESELER	394	007	İBRİKDERE	486
024	FETHİYE	56	008	KETENCİLER	527
025	GEREDELİ	507	009	MAŞUKİYE	3403
026	GÜKÇEÖREN	597	010	NUSRETİYE	571
027	HAKANİYE	93	011	ŞİRİNSULHIYE	755
028	HATİP	5950	012	TEPETARLA	406
029	HİMMETLİ	320	013	UZUNTARLA	2124
030	KABAOĞLU	628	014	YENİŞEŞME	1321
031	KARAGÖLLÜ	779	015	ZEYTİNBURNU	266
032	KARATEPE	502		TOPLAM-TOTAL	18564
033	KARAYAKUPLU	238			
034	KAŞIKÇI	449			
035	KAYNARCA	424		BUCAK VE KÖYLER TOPLAMI	152257
036	KISALAR	166			
037	KÜSEKÖY (B)	7063			
038	KULLAR (B)	6867	00	MERKEZ İLÇESİ TOPLAMI	385595
039	KULMAHMUT	258			
040	NEBİHOCA	403			
041	ORHANIYE	214	01	GEBZE	İLÇESİ
042	OSMANLI	237		ŞEHİR	92592
043	RAHMİYE	1370			
044	SARIMEŞE	1655			
045	SARIŞEYH	361			
046	SİPAHİLER	366	0	MERKEZ	BUCAĞI
047	SUADIYE (B)	4359	001	ESKİHİSAR	386
048	SULTANIYE	759	002	GÜZELTEPE	2382
049	ŞAHİNLER	690	003	MUALLİM	3375
050	TAHTALI	810	004	PELİTLİ	681
051	TERZİLER	129	005	ŞEKERPİNAR	644
052	UZUNÇİFTLİK (B)	5277	006	TAVŞANLI	1596
053	YARIMCA (B)	48420		TOPLAM-TOTAL	9064
054	YASSIBAĞ	475			
	TOPLAM-TOTAL	107624			
1	AKMEŞE	BUCAĞI	1	DARICA	BUCAĞI
000	AKMEŞE (BM)	1785	000	DARICA (BM) (B)	33551
001	AMBARCI	649		TOPLAM-TOTAL	33551
002	BAĞLICA	686			
003	KADRIYE	131	2	HEREKE	BUCAĞI
004	KARABDÜLBAKİ	329	000	HEREKE (BM) (B)	11061
005	KURTDERE	423	001	ÇERKEŞLİ	7227
006	MECİDİYE	154	002	KALBURCU	514
007	ORTABURUN	622	003	KIRAZLIYALI	2300
008	SAPAKPINAR	213	004	KUTLUCA	398
009	SULTANIYE	177	005	NAİPKÖY	135
010	SÜLEYMANİYE	373	006	SEVİNDİKLİ	288
011	YENİCE	743	007	ŞEMSETTİN	329

İLİ : 41 KOCAELİ
PROVINCE OF

3 - İLÇE, BUCAK VE KÖY MUHTARLIKLARI İTİBARIYLA NÜFUS SAYISI
POPULATION BY DISTRICT / SUB-DISTRICT AND VILLAGES

İDARİ BİRİMLER		NÜFUS	İDARİ BİRİMLER		NÜFUS
ADMINISTRATIVE UNITS		POPULATION TOPLAM-TOTAL	ADMINISTRATIVE UNITS		POPULATION TOPLAM-TOTAL
008	TAVŞANCIL TOPLAM-TOTAL	2292 24544	03	KANDIRA İLÇESİ ŞEHİR	9329
3	MOLLAFENERİ BUCAĞI		0	MERKEZ BUCAĞI	
000	AKÖREN (BM)	655	001	AKÇABEYLİ	2037
001	BALCIK	724	002	ANTAPLI	323
002	CUMAKÖY	791	003	BABAKÖY	327
003	DEMİRCİLER	515	004	BAĞIRKANLI	749
004	DENİZLİ	1190	005	BALABAN	612
005	DURAKLI	414	006	BALCI	501
006	HATİPLER	441	007	BEYCE	428
007	KADILI	362	008	BEYLERBEYİ	802
008	KARGALI	461	009	BOLLU	1034
009	KÜSELER	449	010	BOZBURUN	922
010	MUDARLI	429	011	CEBECİ	235
011	OVACIK	318	012	ÇAKIRCAALI	498
012	TEPECİK	332	013	ÇALKÖY	864
013	TEPEMANAYIR	268	014	ÇAMKONAK	879
014	YAĞCILAR	172	015	ÇERÇİLİ	547
	TOPLAM-TOTAL	7521	016	DALCA	303
	BUCAK VE KÖYLER TOPLAMI	74680	017	DÖNGELLİ	719
01	GEBZE İLÇESİ TOPLAMI	167272	018	DURACALI	270
02	GÖLCÜK İLÇESİ ŞEHİR	56087	019	EĞERCİLİ	530
0	MERKEZ BUCAĞI		020	ERİKLİ	551
001	AYVAZPINARI	151	021	ESENTEPE	429
002	FERHADİYE	281	022	GONCAAYDIN	355
003	HAMİDİYE	663	023	HACILAR	1095
004	HASANAY	259	024	HEDİYELİ	464
005	HİSAREY	1872	025	HÜDAVERDİLER	198
006	İCADİYE	177	026	İNCECİK	638
007	İHSANİYE (B)	8139	027	KABAĞAÇ	216
008	İRŞADİYE	265	028	KARAĞAÇ	1257
009	LÜTFİYE	352	029	KINCILLI	394
010	MAMURİYE	186	030	KIRKARMUT	901
011	MESRURİYE	238	031	KIZILCAPINAR	344
012	NİMETİYE	242	032	KÖÇAKAYMAS	1200
013	NÜZMETİYE	544	033	KURTYERİ	609
014	SELİMİYE	282	034	LOKMANLI	220
015	SİYRETİYE	265	035	ÜZBEY	815
016	SOFULAR	195	036	PELİTPINARI	715
017	ŞEVKETİYE	133	037	PINARDÜZÜ	310
018	ŞİRİNKÖY	623	038	SAFALI	662
019	ÜMMÜYE	180	039	SEPETÇİ	387
020	YAZLIK	1019	040	SÖLLÜ	638
	TOPLAM-TOTAL	16066	041	TERZİLER	540
1	DEĞİRMENDERE BUCAĞI		042	TOPLUCA	837
000	Y. DEĞİRMENDERE (BM)(B)	13162	043	YUSUFÇA	642
001	HALİDERE (B)	2723		TOPLAM-TOTAL	26997
002	BRCÜN	381	1	AKÇAOVA BUCAĞI	
003	SARAYLI	588	000	AKÇAOVA (BM)	826
004	ULAŞLI (B)	2458	001	AKÇAGİL	382
	TOPLAM-TOTAL	19312	002	AKINCI	354
	BUCAK VE KÖYLER TOPLAMI	35378	003	ÇALYER	373
02	GÖLCÜK İLÇESİ TOPLAMI	91465	004	DELİVELİ	204
			005	HACİŞEYH	285
			006	KARADİVAN	342
			007	KUBUZCU	598
			008	PINARLI	481
			009	SELAMETLİ	515
			010	ŞEREFŞUNGUR	335
			011	TATARAHMET	491
			012	TEKSEN	780
			013	ÜBÜMCE	509
			014	YAĞCILAR	899
				TOPLAM-TOTAL	7374
			2	KAYMAZ BUCAĞI	
			000	KAYMAZ (BM)	816
			001	AHMETHACILAR	408
			002	ALEFLİ	190


İLİ : 41 KOCAELİ
PROVINCE OF

3 - İLÇE, BUCAK VE KÖY MUHTARLIKLARI İTİBARIYLA NUFUS SAYISI

POPULATION BY DISTRICT / SUB-DISTRICT AND VILLAGES

İDARİ BİRİMLER		NÜFUS	İDARİ BİRİMLER		NÜFUS
ADMINISTRATIVE UNITS		POPULATION TOPLAM-TOTAL	ADMINISTRATIVE UNITS		POPULATION TOPLAM-TOTAL
003	ELMACIK	467			
004	ERIKLI	347			
005	HIDIRLAR	169	04	KARAMÜRSEL	İLÇESİ TOPLAMI
006	MÜLKŞEHSUVAR	505			48601
007	ÖMERLİ	447			
008	SARICAALI	619			
009	SARIGAZI	252			
010	SEYİTALİLER	618			
011	SİNANLIBİLALLI	774			
	TOPLAM-TOTAL	5612			
	BUCAK VE KÖYLER TOPLAMI	39983			
03	KANDIRA	İLÇESİ TOPLAMI			28030
		49312			
04	KARAMÜRSEL	İLÇESİ			
	ŞEHİR	20571			
0	MERKEZ	BUCAĞI			
001	AHMEDİYE	250			
002	AKTOPRAK	77			
003	ALTINOVA	2057			
004	ÇAMÇUKUR	509			
005	ÇAVUŞÇİFTLİĞİ	614			
006	DEREKÖY	600			
007	FEVZİYE	340			
008	GEYİKDERE	624			
009	GÜZELYALI	2401			
010	HAVUZDERE	202			
011	HERSEK	386			
012	KARAAHMETLİ	376			
013	KARADERE	231			
014	KARAPINAR	605			
015	KAYTAZDERE	3714			
016	MUSRETİYE	112			
017	OLUKLU	273			
018	OSMANİYE	200			
019	ÖRENCİK	224			
020	PAZARKÖY	511			
021	SAFİYE	52			
022	SERMAYECİ	213			
023	SÖBÜKSU	724			
024	SUBAŞI	1195			
025	SULUDERE	102			
026	TAVŞANLI	808			
027	TEPEKÖY	1036			
028	TEVFİKİYE	218			
029	TOKNAK	992			
	TOPLAM-TOTAL	19646			
1	YALAKDERE	BUCAĞI			
000	YALAKDERE (BM)	1319			
001	AKÇAT	669			
002	AVCIKÖY	389			
003	ÇAMDİBİ	485			
004	FULACIK	552			
005	HAYRİYE	534			
006	İHSANİYE	321			
007	İNEBEYLİ	544			
008	KADRIYE	102			
009	KIZDERBENT (B)	2862			
010	SEMETLER	330			
011	SENAİYE	160			
012	TAHTALI	117			
	TOPLAM-TOTAL	8384			

42 - KONYA



İLİ : 42 KONYA
PROVINCE OF

1 - İLÇELERE GÖRE ŞEHİR VE KÖY NÜFUSLARI İLE İLİN YÜZÖLÇÜMÜ VE NÜFUS YOĞUNLUĞU
CITY AND VILLAGE POPULATION BY DISTRICTS AREA AND DENSITY BY PROVINCES

İLÇELER DISTRICTS	TOPLAM TOTAL	ŞEHİRLER NÜFUSU CITY POPULATION	KÖYLER NÜFUSU VILLAGE POPULATION	YÜZÖLÇÜMÜ AREA KM2 (*)	NÜFUS YOĞUNLUĞU DENSITY
TOPLAM - TOTAL	1769050	852457	916593	47420	37
00 MERKEZ İLÇE PROVINCE CENTER ...	521287	439181	82106		
01 AKŞEHİR	96522	45320	51202		
02 BEYŞEHİR	114779	19143	95636		
03 BOZKIR	61236	6750	54486		
04 CİHANBEYLİ	78362	12168	66194		
05 ÇUMRA	85321	24175	61146		
06 DOĞANHIŞAR	30756	8793	21963		
07 EREĞLİ	130719	68749	61970		
08 ERMENEK	62375	14113	48262		
09 HADİM	66292	11574	54718		
10 İLGIN	69016	22539	46477		
11 KADINHANI	43942	15910	28032		
12 KARAMAN	130846	64735	66111		
13 KARAPINAR	60069	26231	33838		
14 KULU	54510	16064	38446		
15 SARAYÖNÜ	32182	10229	21953		
16 SEYDİŞEHİR	76736	37226	39510		
17 YUNAK	54100	9557	44543		

* YÜZÖLÇÜMÜNE GÖLLER DAHİL DEĞİLDİR.

*LAKES ARE EXCLUDED

İli : 42 KONYA
PROVINCE OF

2 - NÜFUS GRUPLARINA GÖRE KÖY SAYISI VE NÜFUS TOPLAMLARI
NUMBER OF VILLAGES AND TOTAL INHABITANTS BY POPULATION GROUPS

NÜFUS GRUPLARI	KÖY SAYISI	NÜFUS TOPLAMI
POPULATION GROUPS	NUMBER OF VILLAGES	TOTAL POPULATION
GENEL TOPLAM GENERAL TOTAL	955	916593
TOPLAM - TOTAL - 2000	836	503216
- 50	5	163
51 - 100	25	1960
101 - 150	28	3427
151 - 200	57	9974
201 - 250	47	10449
251 - 300	43	11911
301 - 400	112	39357
401 - 500	98	43762
501 - 750	190	114870
751 - 1000	94	82325
1001 - 1250	65	71771
1251 - 1500	31	42246
1501 - 1750	27	44318
1751 - 2000	14	26683
TOPLAM - TOTAL 2001 - 5000	101	295816
2001 - 2250	20	42422
2251 - 2500	20	47841
2501 - 2750	13	34183
2751 - 3000	6	17334
3001 - 3250	11	34090
3251 - 4000	21	75935
4001 - 5000	10	44011
5001 +	18	117561

ŞEHİR : İL VE İLÇE MERKEZLERİNİN BE- CITY : AREA WITHIN THE MUNICIPAL
LEDİYE SINIRLARI İÇİNDE KALAN BOUNDARIES OF PROVINCE
ALAN. AND DISTRICT CENTERS.

KÖY : İL VE İLÇE MERKEZLERİNİN BE- VILLAGE : SUB-DISTRICT AND MUH-
LEDİYE SINIRLARI DIŞINDA KALAN TARLIKS OUTSIDE THE MUNI-
BUCAK VE KÖY MUHTARLIKLARI. CIPAL BOUNDARIES OF PRO-
VINCE AND DISTRICT CEN-
TERS.

3 - İLÇE, BUCAK VE KÖY MUHTARLIKLARI İTİBARIYLA NÜFUS SAYISI

POPULATION BY DISTRICT, SUB-DISTRICT AND VILLAGES

İDARİ BİRİMLER		NÜFUS	İDARİ BİRİMLER		NÜFUS
ADMINISTRATIVE UNITS		POPULATION TOPLAM-TOTAL	ADMINISTRATIVE UNITS		POPULATION TOPLAM-TOTAL
00	MERKEZ İLÇESİ		009	KAVAKKÖY	929
	ŞEHİR	439181	010	KAYADİBİ	193
0	MERKEZ BUCAĞI		011	SADIKLAR	417
001	ALAKOVA	589	012	SARIKIZ	131
002	BORUKTOLU	596	013	YEŞİLDERE	854
003	ÇARIKLAR	1061		TOPLAM-TOTAL	7769
004	ERLER	146	5	KIZILÖREN BUCAĞI	
005	KAŞINHANI	2199	000	KIZILÖREN (BM) (B)	3327
	TOPLAM-TOTAL	4591	001	ÇAMURLU	2026
1	AŞAĞIPINARBAŞI BUCAĞI		002	DİLEKÇİ	548
000	AŞAĞIPINARBAŞI (BM)	532	003	ERENKAYA	360
001	ACIDORT	158	004	HASANŞEYH	489
002	BAĞRIKURT	151	005	İNLİCE (B)	1607
003	BIÇER	119	006	KAYALI	566
004	ÇALDERE	338	007	SAĞLIK (B)	2271
005	ÇALTI	331	008	YATAĞAN	431
006	ÇANDIR	161		TOPLAM-TOTAL	11625
007	ÇENGELTİ	145	6	OBRUK BUCAĞI	
008	DOKUZ	65	000	OBRUK (BM)	668
009	EĞRİBAYAT	355	001	AKÖRENKİŞLA	1014
010	GÜVENÇ	292	002	AKSAKLI	460
011	KALEKÖY	186	003	BAŞGÖTÜREN	257
012	KARASÖMÖRLER	159	004	BÜYÜKBURNAK	503
013	KINIK	155	005	İPEKLER	269
014	KIZILÇAKUYU	351	006	KARADONA	410
015	MEYDANKÖY	462	007	KATRANCI	332
016	ORTAKONAK	241	008	KIZÖREN	210
017	SARICALAR	232	009	KÖSEALİ	308
018	TÖMEK	224	010	SÜRÜÇ	641
019	YAZIBELEN	392	011	YAĞLIBAYAT	938
020	YUKARIPINARBAŞI	453	012	YAVŞANKUYU	164
021	ZENCİRLİ	227		TOPLAM-TOTAL	6174
	TOPLAM-TOTAL	5729	7	SİLLE BUCAĞI	
2	DERBENT BUCAĞI		001	ARDIÇLI	176
000	DERBENT (BM) (B)	6103	002	BAŞARAKAVAK (B)	2029
001	ÇİFTLİKÖZÜ (B)	2490	003	DAĞDERE	328
002	DEĞİŞ	540	004	DEĞİRMENKÖY	27
003	DERBENTTEKKE	443	005	GÜNEYKÖY	301
004	MÜLAYİM	520	006	KÜÇÜKMÜHSİNE	637
005	SARAYPINAR	407	007	SARAYKÖY	124
006	YASSIÖREN	258	008	SELAHADDİN	340
	TOPLAM-TOTAL	10761	009	SİZMA	2066
3	HATIP BUCAĞI		010	SULUTAŞ	128
001	BAYAT	237	011	TATKÖY	948
002	BOYALI	105	012	TEPE (B)	3659
003	ÇAYIRBAĞI	1106	013	ULUMUHSİNE	103
004	ÇOMAKLI	718	014	YÜKSELEN (B)	1711
005	DİKMELİ	1011		TOPLAM-TOTAL	12577
006	KARADIĞIN	1310	8	YARMA BUCAĞI	
007	KARADIĞINDERESİ	304	000	YARMA (BM) (B)	2258
008	KAYHÜYÜK	479	001	AKBAŞ	202
009	PAMUKÇU	181	002	BAKIRTOLU	252
010	YENİBAHÇE	326	003	BEŞAĞIL	1036
	TOPLAM-TOTAL	5777	004	DİVANLAR	481
4	HATUNSARAY BUCAĞI		005	GOÇU	1263
000	HATUNSARAY (BM)	919	006	HAYIRCÖLU	1079
001	ÇUKURÇİMEN	946	007	İSMİL (B)	6161
002	ÇUKURÇİMENTEKKE	887	008	KARAKAYA	1027
003	EVLİYATEKKE	261	009	OVAKAVAĞI	2332
004	GÖKYURT	903	010	SAKYATAN	665
005	GÜNEYDERE	858	011	ŞATIR	347
006	İKİPINAR	210		TOPLAM-TOTAL	17103
007	İLYASBABA	66			
008	KARAAĞAÇ	195			

İLT : 42 KONYA
PROVINCE OF

3 - İLÇE, BUCAK VE KÖY MUHTARLIKLARI İTİBARIYLA NÜFUS SAYISI
POPULATION BY DISTRICT / SUB-DISTRICT AND VILLAGES

İDARI BİRİMLER		NÜFUS	İDARI BİRİMLER		NÜFUS
ADMINISTRATIVE UNITS		POPULATION TOPLAM-TOTAL	ADMINISTRATIVE UNITS		POPULATION TOPLAM-TOTAL
BUCAK VE KÖYLER TOPLAMI		82106	ŞEHİR		19143
00	MERKEZ İLÇESİ TOPLAMI	521287	0	MERKEZ	
01	AKŞEHİR İLÇESİ		001	AĞILÖNÜ	356
	ŞEHİR	45320	002	AKBURUN	635
0	MERKEZ BUCAĞI		003	AŞAĞIESENCE	1726
001	ADSIZ	2327	004	AVDANCIK	506
002	ALANYURT	288	005	BADEMLİ	434
003	ALTINTAŞ (B)	2724	006	BAYAĞŞAR	1439
004	ATAKENT	1315	007	BAYAT	171
005	BOZLAĞAN	440	008	BAYINDIR	769
006	CANKURTARAN	288	009	BEKTEMİR	515
007	DEĞİRMENKÖY	765	010	ÇİÇEKLER	808
008	DOĞRUGÖZ (B)	3963	011	ÇİFTLİKKÖY	180
009	ENGİLLİ	1443	012	ÇİVRİL	91
010	GEDİL	828	013	EĞİRLER	551
011	GÖLÇAYIR	1049	014	EĞLİKLER	476
012	İLİÇAK	1041	015	EMEN	1078
013	KARABULUT	1461	016	FASILLAR	551
014	KARAHÜYÜK	1698	017	GÜÇÜ	702
015	ORTA	1941	018	GÖKÇİMEN	1201
016	SARAY	595	019	GÖLKAŞI	344
017	SAVAŞ	912	020	GÖLYAKA	1182
018	SORKUN	559	021	HÜSEYİNLER	353
019	SÜBÜTLÜ	367	022	İSAKÖY	505
020	TEKKEKÖY	141	023	KARADİKEN	489
021	TİPİKÖY	410	024	KARAHİSAR	899
022	ULUPINAR	348	025	KURUCAOVA (B)	2627
023	YAŞARLAR	567	026	KÜÇÜKAĞŞAR	72
024	YAZLA	2004	027	MESUTLAR	182
025	YENİKÖY	852	028	SADIKHACI	1981
	TOPLAM-TOTAL	28326	029	SARIKÖY	531
1	REİS BUCAĞI		030	SEVİNDİK	989
000	REİS (BM) (B)	2507	031	ŞAMLAR	514
001	ÇAKIRLAR (B)	3014	032	ÜSTÜNLER (B)	2650
002	ÇAMLI	1057	033	YAZYURDU	492
003	ÇİMENDERE	279	034	YEŞİLDAĞ (B)	3163
004	GÜZPİNAR	962	035	YUKARIESENCE	176
005	ORTACA	879		TOPLAM-TOTAL	29338
006	ÜÇHÜYÜK	1246	1	DOĞANBEY	
007	YAYLABELEN	1079	000	DOĞANBEY (BM) (B)	3220
008	YEŞİLKÖY	553	001	BAŞGÖZE	486
	TOPLAM-TOTAL	11576	002	ÇUKURAĞIL	480
2	TUZLUKÇU BUCAĞI		003	DAMLAPINAR	571
000	TUZLUKÇU (BM) (B)	4941	004	GÖKÇEKUYU	173
001	ÇÖĞÜRLÜ	265	005	GÖNEN	94
002	DURUNLU	293	006	GÜNDOĞDU	232
003	ERDOĞDU	920	007	KARAALI	1213
004	KAZAK	228	008	KARABAYAT	184
005	KONARI	1010	009	UÇPINAR	570
006	KORAŞI	771	010	YENİDOĞAN (B)	3161
007	KÖKLÜCE	460	011	YUNUSLAR	473
008	KUNDULLU	1212		TOPLAM-TOTAL	10857
009	MEVLÜTLÜ	605	2	GENCEK	
010	PAZARKAYA	366	000	GENCEK (BM) (B)	1983
011	SUBATAN	229	001	AŞAĞIKAYALAR	232
	TOPLAM-TOTAL	11300	002	ÇAMLIK	2372
	BUCAK VE KÖYLER TOPLAMI	51202	003	DEREBUCAK (B)	3637
01	AKŞEHİR İLÇESİ TOPLAMI	96522	004	DURAK	605
02	BEYŞEHİR İLÇESİ		005	KAYALAR	2435
			006	PINARBAŞI	1027
			007	TAŞLIPINAR	435
			008	TEPEARASI	414
			009	UGURLU	276
				TOPLAM-TOTAL	13416
			3	HÜYÜK	
				BUCAĞI	

İLİ : 42 KONYA
 PROVINCE OF

3 - İLÇE, BUCAK VE KÖY MUHTARLIKLARI İTİBARIYLA NÜFUS SAYISI
 POPULATION BY DISTRICT / SUB-DISTRICT AND VILLAGES

İDARİ BİRİMLER		NÜFUS	İDARİ BİRİMLER		NÜFUS
ADMINISTRATIVE UNITS		POPULATION TOPLAM-TOTAL	ADMINISTRATIVE UNITS		POPULATION TOPLAM-TOTAL
000	HÜYÜK (BM) (B)	2693	032	YOLÖREN	523
001	BAŞLAMİŞ	482		TOPLAM-TOTAL	25003
002	BUDAK	753			
003	BURUNSUZ	843			
004	ÇAMLICA	929			
005	ÇAVUŞ (B)	2600	1	AHIRLI	BUCAĞI
006	ÇUKURKENT	423	000	AHIRLI (BM) (B)	1432
007	DEĞİRMENALTI	351	001	AKKİSE (B)	4723
008	GÖÇERİ	1063	002	ALİÇERÇİ	254
009	GÖRÜNMEZ	571	003	ARASÖĞÜT	217
010	İLMEN	1227	004	BADEMLİ	810
011	İMRENLER (B)	3602	005	BALIKLAVA	410
012	KİRELİ (B)	2396	006	BÜYÜKÖZ	159
013	KÖŞKÖY	2430	007	ÇİFTLİKKÖY	461
014	KUŞLUCA	184	008	ERDOĞAN	196
015	MUTLU	1195	009	KARACAKUYU	126
016	PINARBAŞI	698	010	KAYACIK	298
017	SELKİ (B)	3311	011	KURUÇAY	332
018	SULUDERE	1012	012	KÜÇÜKÖZ	87
019	TOLCA	651	013	SARAYKÖY	105
020	YENİÇE	210	014	YALIHÜYÜK (B)	2607
	TOPLAM-TOTAL	27624		TOPLAM-TOTAL	12217
4	UZUMLU	BUCAĞI	2	BELÖREN	BUCAĞI
000	UZUMLU (BM) (B)	5313	000	BELÖREN (BM)	553
001	ADAKÖY	688	001	ARMUTLU	887
002	AKÇABELEN (B)	3322	002	AYVALICA	265
003	DUMANLI	619	003	BOYALI	766
004	HUĞLU (B)	2760	004	HAMZALAR	2155
005	KAYABAŞI (B)	1699	005	KARAGÜNEY	501
	TOPLAM-TOTAL	14401	006	KAYAAĞZI	518
	BUCAK VE KÖYLER TOPLAMI	95636	007	KAYACILAR	301
02	BEYŞEHİR	İLÇESİ TOPLAMI	008	KIZILÇAKIR	420
		114779	009	KIZILÖZ	850
03	BOZKIR	İLÇESİ	010	KİLDERE	463
	ŞEHİR	6750	011	KOÇAŞ	677
			012	KUZÖREN	668
			013	TAŞBAŞI	358
			014	YENİKÖY	366
				TOPLAM-TOTAL	9748
0	MERKEZ	BUCAĞI	3	ÜÇPINAR	BUCAĞI
001	ACILAR	1287	000	ÜÇPINAR (BM) (B)	2375
002	AKÇAPINAR	554	001	BAYBAĞAN	420
003	ARSLANTAŞ	541	002	DEREİÇİ	1687
004	AVDAN	1414	003	ELMAAĞAÇ	97
005	AYDINKIŞLA	220	004	HACIYUNUSLAR	260
006	BAĞYURDU	839	005	KARABAYIR	290
007	BELKUYU	411	006	KOVANLIK	299
008	BOZDAM	209	007	PABUÇÇULAR	109
009	ÇAĞLAYAN (B)	3031	008	SOĞUCAK	807
010	DEREKÖY (B)	1844	009	SÖĞÜT	918
011	DUTLU	207	010	TEPELİÇE	256
012	HARMANPINAR (B)	1798		TOPLAM-TOTAL	7518
013	HİSARLIK (B)	1936		BUCAK VE KÖYLER TOPLAMI	54486
014	İŞIKLAR	509	03	BOZKIR	İLÇESİ TOPLAMI
015	KARACAARDIÇ	869			61236
016	KARACAHİSAR	295			
017	KARAYAHYA	369	04	CİHANBEYLİ	İLÇESİ
018	KAYAPINAR	570		ŞEHİR	12168
019	KINIK	548			
020	KOZAĞAÇ	548			
021	KUŞÇA	757			
022	PINARCIK	462			
023	SAZLI	704			
024	SORKUN	1732			
025	TARLABAŞI	158	0	MERKEZ	BUCAĞI
026	TEPEARASI	291	001	AĞABEYLİ	998
027	ULUPINAR	596	002	AYIŞİĞİ	176
028	YALNIZCA	168	003	BÖĞRÜDELİK	903
029	YAZDAMI	674	004	DAMLAKUYU	781
030	YAZILYURT	381	005	GÖLYAZI (B)	5906
031	YELBEYİ	558	006	GÜNYUZU	2485

3 - İLÇE, BUCAK VE KÖY MUHTARLIKLARI İTİBARIYLA NÜFUS SAYISI
 POPULATION BY DISTRICT, SUB-DISTRICT AND VILLAGES

İDARİ BİRİMLER		NÜFUS	İDARİ BİRİMLER		NÜFUS
ADMINISTRATIVE UNITS		POPULATION TOPLAM-TOTAL	ADMINISTRATIVE UNITS		POPULATION TOPLAM-TOTAL
007	HODOĞLU	1073	013	FETHİYE	377
008	İNSUYU	1995	014	GÖKHÜYÜK	1084
009	KARABAĞ (B)	3374	015	GÜNEYBAĞ (B)	3017
010	KAYI	381	016	GÜVERCİNLİK	1561
011	KIRKIŞLA	1220	017	İÇERİÇUMRA (B)	7547
012	SAĞLIK	940	018	İNLİ	136
013	SİĞİRCİK	207	019	KARASINIR (B)	2701
014	TAŞPINAR	2996	020	KARKIN (B)	4135
015	YAPALI	1580	021	KUZUCU	242
016	YENİKÖY	908	022	KÜÇÜKKÖY	708
017	YUNLUKUYU	213	023	OKÇU	2143
018	ZAFERİYE	1066	024	SEÇME	319
	TOPLAM-TOTAL	27202	025	SÜRGÜÇ	497
			026	TAŞAĞIL	1072
			027	TÜRKMECAMLİ	984
			028	TÜRKMENKARAHÜYÜK	683
			029	UZUNKUYU	717
			030	ÜÇHÜYÜKLER	731
			031	ÜRÜNLÜ	350
			032	YORUKCAMLİ	167
				TOPLAM-TOTAL	39326
1	ALTINEKİN		1	AKÖREN	
000	ALTINEKİN (BM) (B)	3763	000	AKÖREN (BM) (B)	6676
001	AKÇAŞAR	417	001	AHMEDİYE	85
002	AKINCILAR	1733	002	ALANKÖY	578
003	AKKÖY	634	003	ÇATÖREN	229
004	BÖRÜKKUYU	174	004	ÇOMAKLAR	289
005	DEDELER	1570	005	KARAHÜYÜK	503
006	HACINUMAN	327	006	KAYASU	772
007	KARAKAYA	169	007	ORHANIYE	535
008	KOÇAŞ	118	008	SÜLEYMANİYE	237
009	KOÇYAKA	608		TOPLAM-TOTAL	9904
010	MANTAR	613			
011	OĞUZELİ	2240			
012	ÖLMEZ	509			
013	SARMIÇ	850			
014	TOPRAKLIK	332			
015	YENİKUYU	597			
016	YENİYAYLA	287			
	TOPLAM-TOTAL	14941			
2	YENİCEOBA		2	DİNEK	
000	YENİCEOBA (BM) (B)	7155	000	DİNEK (BM) (B)	1679
001	BULDUK	2423	001	AFAŞAR	194
002	BÜYÜKBEŞKAVAK	1913	002	APA	800
003	ÇİMEN	916	003	APASARAYCIK	622
004	ÇÖLYAYLASI	921	004	AVCİTEPE	162
005	KANDİLKÖY	1633	005	AYDOĞMUS	601
006	KELHASAN	1944	006	ÇİÇEKKÖY	538
007	KUŞÇA	2371	007	ÇUKURKAVAK	466
008	KÜÇÜKBEŞKAVAK	879	008	DİNEKSARAY	607
009	KÜTÜKÜŞAĞI	2106	009	DOĞANLI	418
010	TURANLAR	1242	010	GURAGAÇ	1284
011	TÜFEKCİPINAR	548	011	KURUKAVAK	269
	TOPLAM-TOTAL	24051	012	MEHMETALİ	628
			013	BRENBOYALI	363
			014	TAHTALI	373
			015	YENİMESCİT	383
			016	YENİSU	2029
				TOPLAM-TOTAL	11416
04	CİHANBEYLİ	İLÇESİ TOPLAMI	78362		
05	ÇUMRA	İLÇESİ		05	ÇUMRA
	ŞEHİR	24175			İLÇESİ TOPLAMI
					61146
0	MERKEZ	BUCAĞI		06	DOĞANHIŞAR
001	ABDİTOLU	664			İLÇESİ
002	ADAKALE	535			
003	ALEMDAR	456			ŞEHİR
004	ALİBEYHÜYÜĞÜ (B)	5357			
005	ARIKÖREN	1014			BUCAĞI
006	AVDUL	605		001	AYASLAR (B)
007	BALÇIKHIŞAR	374		002	BAŞKÖY (B)
008	BEYLERCE	187		003	ÇETME
009	BÜYÜKAŞLAMA	754		004	DESTİĞİN (B)
010	DEDEMOĞLU	321		005	FİRİNLİ
011	DİNLENDİK	65		006	İLYASLAR
012	ERENTEPE	323		007	KARAAĞA (B)
					3156

İLİ : 42 KONYA
PROVINCE OF

3 - İLÇE, BUCAK VE KÖY MUHTARLIKLARI İTİBARIYLA NÜFUS SAYISI
POPULATION BY DISTRICT, SUB-DISTRICT AND VILLAGES

İDARI BİRİMLER		NÜFUS	İDARI BİRİMLER		NÜFUS
ADMINISTRATIVE UNITS		POPULATION TOPLAM-TOTAL	ADMINISTRATIVE UNITS		POPULATION TOPLAM-TOTAL
008	KEMER	730	013	KAVAKÖZÜ	454
009	KOÇAŞ	1413	014	KAVUKLAR	315
010	KONAKKALE	1234	015	KAYAÖNÜ	618
011	TEKKEKÖY	155	016	KIRAMAN	1214
012	UNCULAR	690	017	KÜÇÜKKORAŞ	374
013	YAZIR	245	018	MELİKLİ	412
014	YAZLICA	1310	019	PINARKAYA	703
015	YENİCE	1284	020	SARAYKÖY	343
	TOPLAM-TOTAL	21963	021	UCHARMAN	677
			022	YARIKKUYU	326
				TOPLAM-TOTAL	15738
	BUCAK VE KÖYLER TOPLAMI	21963			
06	DOĞANHIŞAR	İLÇESİ TOPLAMI	2	ÇAKMAK	BUCAĞI
		30756	000	ÇAKMAK (BM)	719
07	EREĞLİ	İLÇESİ	001	ACIKUYU	330
	ŞEHİR	68749	002	AŞAĞIGÜNDELEN	546
			003	AZİZİYE	2559
0	MERKEZ	BUCAĞI	004	BULGURLUK	916
001	ACIPINAR	176	005	ÇAYHAN (B)	3090
002	ADABAŞ	357	006	YENİKÖY	948
003	AKHÜYÜK	322	007	YUKARIGÜNDELEN	434
004	ALHAN	1465	008	ZENGEN (B)	2907
005	AŞIKLAR	196		TOPLAM-TOTAL	12449
006	BAHCELİ	120			
007	BELCEAĞAÇ	608	3	HALKAPINAR	BUCAĞI
008	BEYKÖY	731	000	HALKAPINAR (BM) (B)	2145
009	BEYÖREN	686	001	AYDINKENT	420
010	BURHANIYE	212	002	BÜYÜKDOĞAN	717
011	BÜYÜKDEDE	371	003	ÇAKILLAR	438
012	ÇİLLER	567	004	DEDELİ	205
013	ÇİMENÇİK	1013	005	DELİMAHMUTLU	355
014	GAYBİ	521	006	ESKİHIŞAR	310
015	GÖKÇEYAZI	873	007	KARAYUSUFLU	495
016	GÖKTÖME	187	008	KAYASARAY	398
017	HACİPEMİŞ	1180	009	KÖRLÜ	329
018	KAMIŞLIKUYU	614	010	KÖSERE	620
019	KARABURUN	553	011	OSMANKÖSELİ	394
020	KARGACI	387	012	SEYDİFAKİLİ	506
021	KIZILGEDİK	61	013	YASSIKAYA	443
022	KUSGUNCUK	639	014	YAYIKLI	399
023	KÜTÖREN (B)	2514		TOPLAM-TOTAL	8174
024	MELLİCEK	681			
025	ORHANIYE	2437		BUCAK VE KÖYLER TOPLAMI	61970
026	ÖZGÜRLER	788	07	EREĞLİ	İLÇESİ TOPLAMI
027	SARICA	256			130719
028	SARITOPALLI	332			
029	SAZGEÇİT	2029	08	ERMENEK	İLÇESİ
030	SERVİLİ	688		ŞEHİR	14113
031	TAŞAĞIL	626			
032	TAŞBUDAK	361	0	MERKEZ	BUCAĞI
033	TATLIKUYU	570	001	AĞAÇÇATI	174
034	TÜRKMEN	514	002	AŞAĞIÇAĞLAR	1019
035	YAZLIK	601	003	BAGBELEN	378
036	YELLİCE	878	004	ÇAMLICA	656
037	YILDIZLI	495	005	ÇAVUŞKÖY	200
	TOPLAM-TOTAL	25609	006	ESKİCE	208
			007	EVŞİN	388
1	AYRANCI	BUCAĞI	008	GÖKÇESEKİ	552
000	AYRANCI (BM) (B)	2958	009	GÜNEYYURT (B)	5139
001	AĞIZBOĞAZ	652	010	KAYAÖNÜ	475
002	AKPINAR	385	011	OLUKPINAR	442
003	AMBAR	1358	012	PAMUKLU	539
004	BERENDİ	1515	013	PINARÖNÜ	292
005	BÖĞECİK	645	014	ÜÇBÖLÜK	1053
006	BUĞDAYLI	221	015	YALINDAL	598
007	BÜYÜKKORAŞ	402	016	YUKARIÇAĞLAR	1053
008	ÇATKÖY	428		TOPLAM-TOTAL	13166
009	DOKUZYOL	595			
010	HÜYÜKBURUN	435			
011	KALEKÖY	203			
012	KARAAĞAÇ	505			

İLİ : 42 KONYA
PROVINCE OF

3 - İLÇE, BUCAK VE KÖY MUHTARLIKLARI İTİBARIYLA NÜFUS SAYISI
POPULATION BY DISTRICT, SUB-DISTRICT AND VILLAGES

İDARİ BİRİMLER		NÜFUS	İDARİ BİRİMLER		NÜFUS
ADMINISTRATIVE UNITS		POPULATION TOPLAM-TOTAL	ADMINISTRATIVE UNITS		POPULATION TOPLAM-TOTAL
1	GÜKTEPE		000	ALADAĞ (BM)	1835
000	GÜKTEPE (BM) (B)	3539	001	AĞACCI	122
001	ADILLER	1398	002	AŞAĞIEŞENLER	1042
002	CİVANDERE	511	003	AŞAĞIKIZILCA	218
003	CİVLER	1508	004	ÇİFTEPINAR	154
004	ÇUKURBAĞ	1033	005	DÜLGERLER	365
005	DARAN	398	006	GAZİLER	508
006	DUMLUGÖZE	1584	007	GÖYNÜKKIŞLA	1097
007	ESENTEPE	630	008	KUZÖREN	380
008	GÜNDER	225	009	KÜPLÜCE	249
009	IŞIKLI	127	010	SARİHACI	585
010	KOÇAŞLI	394	011	SELAHATTİN	308
011	ORTAKÖY	400	012	UMURLAR	209
012	SARİVELİLER (B)	3884	013	YAĞCI	429
013	UĞURLU	475	014	YELMEZ	355
	TOPLAM-TOTAL	16106	015	YENİKONAK	368
			016	YUKARIEŞENLER	522
			017	YUKARIKIZILCA	683
				TOPLAM-TOTAL	9429
2	KAZANCI		2	TAŞKENT	
000	KAZANCI (BM) (B)	2789	000	TAŞKENT (BM) (B)	10531
001	ARDIÇKAYA	1446	001	AFŞAR (B)	4462
002	ÇATALBADEM	1048	002	BALCILAR (B)	5501
003	GÖKÇEKENT	1559	003	BOLAY	1030
004	İKİZCINAR	728	004	BÜYÜKILICAPINAR	369
005	BZLÜCE	712	005	ÇETMİ (B)	2422
006	YAYLAPAZARI	317	006	ILICAPINAR	413
007	YEŞİLKÖY	360	007	KEÇİMEN	185
	TOPLAM-TOTAL	8959	008	KONGUL	207
			009	SAZAK	169
				TOPLAM-TOTAL	25289
3	TEPEBAŞI			BUCAK VE KÖYLER TOPLAMI	54718
000	TEPEBAŞI (BM)	1078	09	HADİM	İLÇESİ TOPLAMI
001	BAŞAYLA (B)	3005			66292
002	BOYALIK	472	10	İLGİN	İLÇESİ
003	BOZYAKA	299			22539
004	BÜYÜKKARAPINAR	862		ŞEHİR	
005	ELMAYURDU	835	0	MERKEZ	BUCAĞI
006	KATRANLI	1171	001	AĞALAR	809
007	KIŞLAKÖY	764	002	AVDAN	556
008	ÜZÜMLÜ	1012	003	BALKI	1285
009	YERBAĞI	533	004	BARAKMUSLU	540
	TOPLAM-TOTAL	10031	005	BEYKONAK (B)	2165
			006	BOĞAZKENT	436
			007	BULÇUK	862
			008	BÜYÜKOBA	768
			009	ÇATAK	379
			010	ÇAVUŞÇUĞÖL (B)	2083
			011	ÇOBANKAYA	514
			012	ÇOMLEKÇİ	337
			013	DEREKÖY	198
			014	DÜĞER	430
			015	ELDEŞ	1108
			016	GEÇİTKÖY	997
			017	GEDİKÖREN	332
			018	GÖKÇEYURT	1287
			019	GÖLYAKA	575
			020	GÜNEYPINAR	239
			021	HARMANYAZI	850
			022	İHSANİYE	365
			023	KALEKÖY	255
			024	KAPAKLI	1073
			025	KARAKÖY	589
			026	KÜSTERE	1112
			027	MAHMUTHİSAR	936
			028	MECİDİYE	717
			029	MİSAFİRLİ	278
			030	OLUKPINAR	277
08	ERMENEK	İLÇESİ TOPLAMI			
		62375			
09	HADİM	İLÇESİ			
	ŞEHİR	11574			
0	MERKEZ	BUCAĞI			
001	AŞAĞIKIZILKAYA	204			
002	BAĞBAŞI (B)	3189			
003	BEYRELİ	337			
004	DEDEMLİ (B)	6226			
005	DOLMANLAR	681			
006	FAKILAR	166			
007	IĞDEÖREN	121			
008	KALINAĞIL	530			
009	KAPLANLI	309			
010	KORUALAN (B)	4873			
011	ODUNCU	1290			
012	POLAT	276			
013	SARNIÇ	349			
014	YALINÇEVRE	852			
015	YUKARIKIZILKAYA	597			
	TOPLAM-TOTAL	20000			
1	ALADAĞ	BUCAĞI			

3 - İLÇE, BUCAK VE KÖY MÜHTARLIKLARI İTİBARIYLA NÜFUS SAYISI

POPULATION BY DISTRICT / SUB-DISTRICT AND VILLAGES

İDARİ BİRİMLER		NÜFUS	İDARİ BİRİMLER		NÜFUS
ADMINISTRATIVE UNITS		POPULATION TOPLAM-TOTAL	ADMINISTRATIVE UNITS		POPULATION TOPLAM-TOTAL
031	ORHANIYE	795	014	MAHMUDIYE	654
032	ORMANÖZÜ	215	015	ÖRNEK	1709
033	SADIKKÖY	376	016	PUSAT	465
034	TEKELER	407	017	SAÇIKARA	1697
035	YORAZLAR	562	018	SARIKAYA	1889
036	ZAFERİYE	390		TOPLAM-TOTAL	18723
	TOPLAM-TOTAL	25097			
				BUCAK VE KÖYLER TOPLAMI	28032
1	ARGITHANI		11	KADINHANI	
000	ARGITHANI (BM) (B)	8343		İLÇESİ TOPLAMI	43942
001	SEBİLLER	203	12	KARAMAN	
	TOPLAM-TOTAL	8546		İLÇESİ	
				ŞEHİR	64735
2	AŞAĞIÇİĞİL		0	MERKEZ	
000	AŞAĞIÇİĞİL (BM) (B)	7655		BUCAĞI	
001	BELEKLER	776	001	AĞAÇYURDU	188
002	DIĞRAK	153	002	AĞILÖNÜ	446
003	GÜKBUDAK	413	003	AKÇAŞEMİR (B)	4109
004	YUKARIÇİĞİL (B)	3837	004	AKPINAR	714
	TOPLAM-TOTAL	12834	005	ALAÇATI	497
			006	AVLAĞI	451
	BUCAK VE KÖYLER TOPLAMI	46477	007	BARUTKAVURAN	171
10	ILGIN		008	BAŞHARMAN	722
	İLÇESİ TOPLAMI	69016	009	BEYDİLİ	371
11	KADINHANI		010	BOYALI	409
	İLÇESİ		011	BÖLÜKYAZI	504
	ŞEHİR	15910	012	BURHAN	745
0	MERKEZ		013	CERİT	501
	BUCAĞI		014	ÇAKIRBAĞ	617
001	ALABAĞ	229	015	ÇAVUŞPINARI	187
002	BAKIRPINAR	78	016	ÇİĞDEMİLİ	296
003	BEYKAVAĞI	524	017	DEĞİRMENBAŞI	132
004	BULGURPINARI	143	018	DERE	641
005	ÇEŞMECİK	733	019	EKİNBÜZÜ	529
006	ÇUBUK	70	020	ERENKAVAK	349
007	DEMİROLUK	457	021	GÜKÇE	168
008	HACIOFLAZLAR	523	022	GÜZTEPE	172
009	KAMIŞLIÖZÜ	229	023	GÜLDERE	973
010	KARASEVİNÇ	316	024	GÜLKAYA	593
011	KIZILKUYU	196	025	KIZIK	429
012	KÖYLÜTÖLÜ	339	026	KOZLUBUCAK	186
013	KÜÇÜKKUYU	37	027	KÜRTDERESİ	227
014	MEYDANLI	840	028	LALE	585
015	OSMANCIK	2472	029	MEDRESELİK	303
016	PİRALİ	172	030	MESUDİYE	519
017	SÖĞÜTÖZÜ	588	031	MORCALI	1103
018	ŞAHÖREN	492	032	PAŞABAĞI	281
019	TOSUNOĞLU	83	033	PINARBAŞI	582
020	YAĞLICA	685	034	SALUR	338
021	YAYLAYAKA	103	035	SAZLIKAYA	87
	TOPLAM-TOTAL	9309	036	SEYİTHASAN	313
			037	SUDURAĞI (B)	3044
			038	TARLAÖREN	181
			039	TAVŞANLI	107
			040	YAZILI	246
				TOPLAM-TOTAL	23016
1	KURTHASANLI		1	BUCAKKIŞLA	
000	KURTHASANLI (BM)	395		BUCAĞI	
001	ATLANTI (B)	3901	000	BUCAKKIŞLA (BM)	437
002	AVŞARLI	42	001	ADAKÖY	586
003	BAŞKUYU	1833	002	AKÇAALAN	430
004	BAYRAMLI	248	003	AŞAĞIAKIN	392
005	HACİMEHMETLİ	567	004	AYBASTI	433
006	HACİPİRLİ	320	005	BAYIRKÖY	1029
007	KABACALI	81	006	BOSTANÖZÜ	402
008	KARAHİSARLI	323	007	ÇATAK	309
009	KARAKURLU	57	008	ÇUKURBAĞ	406
010	KARAYÜRÜKLÜ	68	009	ÇUKURKÖY	228
011	KÖLÜKİSA (B)	3546	010	DAĞKONAK	322
012	KÖNÜRÖREN	363	011	GÜNDOĞAN	701
013	KÜKEZ	565	012	İHSANİYE	829

İLİ : 42 KONYA
PROVINCE OF

3 - İLÇE, BUCAK VE KÖY MUHTARLIKLARI İTİBARIYLA NUFUS SAYISI
POPULATION BY DISTRICT / SUB-DISTRICT AND VILLAGES

İDARİ BİRİMLER		NUFUS	İDARİ BİRİMLER		NUFUS
ADMINISTRATIVE UNITS		POPULATION TOPLAM-TOTAL	ADMINISTRATIVE UNITS		POPULATION TOPLAM-TOTAL
013	KALABA	403	BUCAK VE KÖYLER TOPLAMI		66111
014	KURUCABEL	56	12	KARAMAN İLÇESİ TOPLAMI	130846
015	ÜZDEMİR	665			
016	YUKARIAKIN	265	13	KARAPINAR İLÇESİ	
	TOPLAM-TOTAL	7893		ŞEHİR	26231
2	K.KARABEKİR BUCAĞI		0	MERKEZ BUCAĞI	
000	K.KARABEKİR (BM) (B)	3505	001	AKÇAYAZI	614
001	AKARKÖY	859	002	AKÖREN	712
002	KARALGAZI	158	003	BAĞDAYLI	495
003	KIZILKUYU	579	004	KESMEZ	822
004	MECİDİYE	162	005	KICIKIŞLA	925
005	ÜZYURT	525	006	KUZUKUYU	442
006	SİNCİ	98	007	OYMALI	532
007	YOLLARBAŞI (B)	2427	008	SALUR	1254
	TOPLAM-TOTAL	8313	009	SAZLIPINAR	976
			010	SIRÇALI	341
				TOPLAM-TOTAL	7113
3	KILBASAN BUCAĞI		1	GÖLÖREN BUCAĞI	
000	KILBASAN (BM) (B)	2288	000	GÖLÖREN (BM)	565
001	BOYALITEPE	437	001	BELKAYA (B)	5082
002	BURUNOBA	531	002	BESCİ	449
003	ÇÖĞLU	1073	003	DEMİRCİ	1638
004	DEMİRYURT	330	004	EMİRGAZI (B)	6940
005	DİNEK	543	005	İŞIKLAR	1501
006	EĞİLMEZ	680	006	İKİZLİ	865
007	EMİNLER	261	007	KARAGÖREN	364
008	HAMİDİYE	378	008	KAYALI	2235
009	İSLİHİSAR	104	009	MEŞELİ	189
010	KARACAÖREN	705	010	ÖBEKTAŞ	392
011	KAŞOBA	28	011	YAMAÇKÖY	388
012	KİSECİK	1143		TOPLAM-TOTAL	20608
013	MADENŞEHİRİ	483	2	HOTAMIŞ BUCAĞI	
014	ORTAOBA	910	000	HOTAMIŞ (BM)	1477
015	OSMANIYE	230	001	ÇİĞİL	107
016	SÜLEYMANHACI	970	002	HASANOBA	469
017	ÜÇKUYU	98	003	İSLİK	1420
018	YUVATEPE	183	004	KARAKIŞLA	255
	TOPLAM-TOTAL	11375	005	KAYACIK	455
			006	KÜÇÜKAŞLAMA	454
4	KIZILYAKA BUCAĞI		007	ORTAOBA	485
000	KIZILYAKA (BM)	627	008	ŞABANLI	601
001	AĞAÇOBA	887	009	YENİKUYU	394
002	ALANÖZÜ	893		TOPLAM-TOTAL	6117
003	BAŞKIŞLA	932	BUCAK VE KÖYLER TOPLAMI		33838
004	BOZKANDAK	683	13	KARAPINAR İLÇESİ TOPLAMI	60069
005	DAMLAPINAR	488			
006	GÖÇER	444	14	KULU İLÇESİ	
007	HABİLLER	813		ŞEHİR	16064
008	MURATDEDE	517	0	MERKEZ BUCAĞI	
009	ŞEYHLER	29	001	ACIKUYU	1033
010	YILANGÖMÜ	168	002	AĞILBAŞI	428
	TOPLAM-TOTAL	6481	003	ALTILAR	1128
			004	ARŞINCI	479
5	YEŞİLDERE BUCAĞI		005	BESKARDEŞ	1636
000	YEŞİLDERE (BM) (B)	4191	006	BOĞAZÖREN	313
001	ÇİMENKUYU	57	007	BOZAN	1250
002	GÜÇLER	76	008	BURUNAĞIL	457
003	KIZILLARAĞINI	438	009	CANIMANA	944
004	SARIKAYA	74	010	CELEPKÖY	1327
005	TAŞKALE (B)	4097			
006	UÇBAŞ	100			
	TOPLAM-TOTAL	9033			

3 - İLÇE, BUCAK VE KÖY MUHTARLIKLARI İTİBARIYLA NÜFUS SAYISI

POPULATION BY DISTRICT / SUB-DISTRICT AND VILLAGES

İDARİ BİRİMLER ADMINISTRATIVE UNITS	NÜFUS POPULATION TOPLAM-TOTAL	İDARİ BİRİMLER ADMINISTRATIVE UNITS	NÜFUS POPULATION TOPLAM-TOTAL
011 ÇÜPLER	585	009 GEVREKLİ (B)	3526
012 DİPDEDE	692	010 GÖKÇEHÜYÜK	649
013 DOĞUTEPE	456	011 GÖKHÜYÜK	808
014 FEVZİYE	412	012 GÖLYÜZÜ	379
015 GÖKLER	129	013 IRMAKLI	299
016 HİSARKÖY	337	014 İNCESU	894
017 KARACADAĞ	2386	015 KARABULAK	261
018 KARACADERE	514	016 KAVAKKÖY	678
019 KIRIKKUYU	671	017 KESECİK	2114
020 KIRKPINAR	1695	018 KETENLİ (B)	2924
021 KOZANLI (B)	3839	019 KIZILCA	561
022 KÖMÜŞİNİ	1448	020 KUMLUCA	708
023 KÖŞKER	304	021 KURAN	580
024 SARIYAYLA	366	022 MADENLİ	726
025 SEYİTAHMETLİ	94	023 MESUDİYE	436
026 SOĞUKKUYU	220	024 MURADİYE	318
027 ŞEREFLİ	560	025 ORTAKARAÖREN (B)	4456
028 TAVLİÖREN	438	026 SUSUZ	368
029 TAVŞANCALI (B)	6057	027 TARAŞCI (B)	4024
030 TUZYAKA	2134	028 TAŞAĞIL	558
031 YARAŞLI	1367	029 YAYLACIK	727
032 YAZIÇAYIRI	1062	030 YENİCE	387
033 YEŞİLYURT	960	TOPLAM-TOTAL	34031
034 ZİNCİRLİKUYU (B)	2725		
TOPLAM-TOTAL	38446		
BUCAK VE KÖYLER TOPLAMI	38446	1 ÇAVUŞ	BUCAĞI
14 KULU İLÇESİ TOPLAMI	54510	000 ÇAVUŞ (BM)	1498
		001 BUKÇE	104
		002 KARACAÖREN	886
		003 KOZLU	729
		004 OĞLAKÇI	351
15 SARAYÖNÜ İLÇESİ		005 SARAYCIK	210
ŞEHİR	10229	006 TEPECİK	886
		007 TCLKÖYÜ	524
		008 UFACIK	291
0 MERKEZ BUCAĞI		TOPLAM-TOTAL	5479
001 BAHÇESARAY	412		
002 BAŞHÜYÜK (B)	2074	BUCAK VE KÖYLER TOPLAMI	39510
003 BOYALI	1316	16 SEYDİŞEHİR İLÇESİ TOPLAMI	76736
004 BÜYÜKZENGİ	140		
005 ÇEŞMELİSEBİL (B)	2617	17 YUNAK İLÇESİ	
006 DEĞİRMENLİ	132	ŞEHİR	9557
007 ERTUĞRUL	154		
008 GÖZLÜ	1392	0 MERKEZ BUCAĞI	
009 HALICI (B)	5869	001 AYRITEPE	296
010 KADIOĞLU	1648	002 BÖĞRÜDELİK	542
011 KARABİYİK	947	003 BÜYÜKHASAN	463
012 KARATEPE	939	004 CEBRAİL	518
013 KONAR	187	005 HACİFAKİLİ	707
014 KURŞUNLU	1056	006 İMAMOĞLU	421
015 KUYULUSEBİL	1180	007 KARAYAYLA	511
016 ÖZKENT	1273	008 KARGALI	270
017 YENİCEKAYA	617	009 KOÇYAZI	2240
TOPLAM-TOTAL	21953	010 KURTUŞAĞI	1221
BUCAK VE KÖYLER TOPLAMI	21953	011 MEŞELİK	593
15 SARAYÖNÜ İLÇESİ TOPLAMI	32182	012 ODABAŞI	1050
		013 SARAYKÖY	1839
16 SEYDİŞEHİR İLÇESİ		014 SIRAM	530
ŞEHİR	37226	015 YEŞİLYAYLA	426
		016 YUKARIALIÇOMAK	426
		017 YUKARIPİRİBEYLİ (B)	3512
0 MERKEZ BUCAĞI		TOPLAM-TOTAL	15565
001 AKÇALAR	1668		
002 AŞAĞIKARAÖREN	588	1 ÇELTİK	BUCAĞI
003 BAŞKARAÖREN	335	000 ÇELTİK (BM) (B)	3826
004 BOSTANDERE	1952	001 ADAKASIM	598
005 BOYALI	997	002 DOĞANYURT	352
006 ÇATKÖY	284	003 GÖKPINAR (B)	3796
007 ÇATMAKAYA	915	004 İSHAKUŞAĞI	1210
008 DİKİLİTAŞ	911		

İLİ : 42 KONYA
PROVINCE OF

3 - İLÇE, BUCAK VE KÖY MUHTARLIKLARI İTİBARIYLA NÜFUS SAYISI

POPULATION BY DISTRICT / SUB-DISTRICT AND VILLAGES

İDARI BİRİMLER		NÜFUS	İDARI BİRİMLER		NÜFUS
ADMINISTRATIVE UNITS		POPULATION TOPLAM-TOTAL	ADMINISTRATIVE UNITS		POPULATION TOPLAM-TOTAL
005	KAŞÖREN	481			
006	KUÇUKHASAN	1290			
007	TORUNLAR	723			
	TOPLAM-TOTAL	12276			
2	SULUKLU				
000	SULUKLU (BM)	1207			
001	BEŞİŞİKLİ	337			
002	ÇAYIRBAŞI	1215			
003	HACIÖMEROĞLU	925			
004	HATIRLI	662			
005	ORTAKIŞLA	502			
006	ÜZYAYLA	742			
007	SEVİNC	813			
008	SINANLI	708			
	TOPLAM-TOTAL	7111			
3	TURGUT				
000	TURGUT (BM) (B)	2206			
001	EĞRİKUYU	288			
002	HARUNLAR	757			
003	MURSUMLU	1234			
004	KILLAR	986			
005	KUYUBAŞI	876			
006	KUZÖREN	1656			
007	YAVAŞLI	456			
008	YEŞİLOBA	224			
009	YIĞAR	908			
	TOPLAM-TOTAL	9591			
	BUCAK VE KÖYLER TOPLAMI	44543			
17	YUNAK				
	İLÇESİ TOPLAMI	54100			
	KONYA				
	İLİ TOPLAMI	1769050			

43 - KÜTAHYA

1 - İLÇELERE GÖRE ŞEHİR VE KÖY NÜFUSLARI İLE İLİN YÜZÖLÇÜMÜ VE NÜFUS YOĞUNLUĞU
CITY AND VILLAGE POPULATION BY DISTRICTS AREA AND DENSITY BY PROVINCES

İLÇELER DISTRICTS	TOPLAM TOTAL	ŞEHİRLER NÜFUSU CITY POPULATION	KÖYLER NÜFUSU VILLAGE POPULATION	YÜZÖLÇÜMÜ AREA KM2 (*)	NÜFUS YOĞUNLUĞU DENSITY
TOPLAM - TOTAL	543384	199499	343885	11875	46
00 MERKEZ İLÇE PROVINCE CENTER ...	181531	118773	62758		
01 ALTINTAŞ	33698	5252	28446		
02 DOMANIÇ	21415	3530	17885		
03 EMET	59055	11145	47910		
04 GEDİZ	74370	17416	56954		
05 SİMAV	83126	12877	70249		
06 TAVŞANLI	90189	30506	59683		

* YÜZÖLÇÜMÜNE GÖLLER DAHİL DEĞİLDİR.

*LAKES ARE EXCLUDED

İLİ : 43 KUTAHYA
PROVINCE OF

2 - NÜFUS GRUPLARINA GÖRE KÖY SAYISI VE NÜFUS TOPLAMLARI
NUMBER OF VILLAGES AND TOTAL INHABITANTS BY POPULATION GROUPS

NÜFUS GRUPLARI	KÖY SAYISI	NÜFUS TOPLAMI
POPULATION GROUPS	NUMBER OF VILLAGES	TOTAL POPULATION
GENEL TOPLAM GENERAL TOTAL	610	343885
TOPLAM - TOTAL - 2000	588	273096
- 50	6	234
51 - 100	22	1775
101 - 150	41	5172
151 - 200	66	11793
201 - 250	57	12813
251 - 300	53	14529
301 - 400	72	25265
401 - 500	70	31531
501 - 750	100	60678
751 - 1000	48	41367
1001 - 1250	29	32717
1251 - 1500	14	18958
1501 - 1750	8	12598
1751 - 2000	2	3666
TOPLAM - TOTAL 2001 - 5000	21	62211
2001 - 2250	6	12297
2251 - 2500	1	2457
2501 - 2750	3	7816
2751 - 3000	3	8612
3001 - 3250	0	0
3251 - 4000	4	13863
4001 - 5000	4	17166
5001 +	1	8578

ŞEHİR : İL VE İLÇE MERKEZLERİNİN BE-
LEDİYE SINIRLARI İÇİNDE KALAN
ALAN.

CITY : AREA WITHIN THE MUNICIPAL
BOUNDARIES OF PROVINCE
AND DISTRICT CENTERS.

KÖY : İL VE İLÇE MERKEZLERİNİN BE-
LEDİYE SINIRLARI DIŞINDA KALAN
BUCAK VE KÖY MUHTARLIKLARI.

VILLAGE : SUB-DISTRICT AND MUH-
TARLIKS OUTSIDE THE MUNI-
CIPAL BOUNDARIES OF PRO-
VINCE AND DISTRICT CEN-
TERS.

3 - İLÇE, BUCAK VE KÖY MUHTARLIKLARI İTİBARIYLA NÜFUS SAYISI

POPULATION BY DISTRICT / SUB-DISTRICT AND VILLAGES

İDARİ BİRİMLER		NÜFUS	İDARİ BİRİMLER		NÜFUS
ADMINISTRATIVE UNITS		POPULATION TOPLAM-TOTAL	ADMINISTRATIVE UNITS		POPULATION TOPLAM-TOTAL
00	MERKEZ		072	SOFU	379
	İLÇESİ		073	SÖĞÜT	635
	ŞEHİR	118773	074	SÖĞÜTYAYLASI	136
0	MERKEZ		075	TEPEÖNÜ	319
001	AĞAÇ	631	076	TEŞVİKİYE	29
002	AHİLER	476	077	TURGUTLAR	509
003	AHİLERYAYLASI	87	078	ÜRÜNLÜCİFTLİĞİ	106
004	AHMETOLUĞU	762	079	YAYLABABA	155
005	AKCAMEŞCİT	200	080	YENİBOSNA	491
006	AKOLUK	499	081	YENİCE	481
007	ALAYUNT	858	082	YONCALI	457
008	ANASULTAN	47	083	ZİĞRA	400
009	ANDIZ	242		TOPLAM-TOTAL	31846
010	AYDOĞDU	324			
011	AYVALI	146	1	ASLANAPA	
012	BELKAVAK	239	000	ASLANAPA (BM) (B)	2058
013	BÖLÜCEK	825	001	ABAŞ	101
014	BÜYÜKSAKA	740	002	ADAKÖY	748
015	CİVLİ	214	003	ASLIHANLAR	630
016	ÇALCA	418	004	BALLIBABA	95
017	ÇAYCA	286	005	BAYAT	222
018	ÇİFTEOLUKLAR	121	006	BAYRAMSAH	224
019	ÇÖĞÜRLER	409	007	BEZİRGAN	795
020	ÇUBUKÇI	169	008	ÇAKMAK	220
021	DAMLALIKARAĞAÇ	339	009	ÇALKÖY	1102
022	DEMİRCİÖREN	792	010	ÇAMDİBİ	914
023	DEMİROZÜ	126	011	ÇAMIRDİK	393
024	DEREKÖY	75	012	ÇÖMLEKÇİ	307
025	DOĞALAR	619	013	ÇUKURCA	104
026	DOĞARSLAN	468	014	DEREKÖY	219
027	DUMLUPINAR	199	015	EMREZ	226
028	ELMALI	443	016	ESENKÖY	284
029	ENNE	501	017	GOYNÜKÖREN	381
030	ETYEYMEZ	280	018	HAYDARLAR	562
031	FİNCANBURNU	229	019	KARADİŞİN	228
032	GEDİKOĞLUÇİFTLİĞİ	46	020	KUREYŞLER	274
033	GELİNKAYA	182	021	MUSAKÖY	105
034	GEVEN	187	022	NUMÖREN	524
035	GEVREKSEYDİ	356	023	ORTACA	696
036	GÖÇERİ	209	024	ÖREN	1204
037	GÖVEÇÇİ	884	025	PAZARCIK	255
038	GOYNÜKÖREN	198	026	PINARBAŞI	476
039	GÜLLÜDERE	170	027	SARAYKÖY	113
040	GÜVEM	186	028	SİNEKCİLER	106
041	HAYMANA	137	029	ŞEYHALI	146
042	İHSANİYE	472	030	TERZİLER	338
043	İKİZÜYÜK	279	031	TOKUL	1146
044	İNKÖY	1351	032	YAĞCILAR	221
045	KARACAÖREN	594	033	YALNIZSARAY	662
046	KARAOZ	234		TOPLAM-TOTAL	16079
047	KAYNARCA	46			
048	KINIK	403			
049	KIRKILLI	349			
050	KIZILCAÖREN	1652	2	KÖPRÜÖREN	
051	KIRAZLIYAYLASI	143	000	KÖPRÜÖREN (BM)	677
052	KIRAZPINAR	276	001	AĞAÇKÖY	220
053	KOÇAK	177	002	AĞIZÖREN	376
054	KÖRS	478	003	ARSLANLI	571
055	KUMARI	172	004	BOZCAMÜYÜK	332
056	KUYUSİNİR	133	005	DARICA	306
057	LÜTFİYE	88	006	DEDİK	268
058	MAKASALANI	74	007	DOĞA	206
059	MUHATBOĞAZI	87	008	ELMACIK	375
060	MUSTAFALAR	108	009	ESKİYÜREYİL	663
061	OKÇU	788	010	EYNEGAZI	604
062	ORTACA	155	011	GÜMÜŞKÖY	694
063	OVACIK	193	012	İSHAKÇILAR	163
064	PARMAKÖREN	897	013	KARAAĞAÇ	155
065	PERLİ	650	014	KARSAK	535
066	PULLAR	379	015	KEPEZ	219
067	SAGIRLAR	62	016	KIZIK	294
068	SAKAÇİFTLİĞİ	58	017	KIZILCAKAYA	185
069	SEKİÖREN	267	018	KÖRPE	197
070	SEYİTÖMER (B)	2819	019	KÜKÜRT	249
071	SİNER	533	020	MAHMUDİYE	99

3 - İLÇE, BUCAK VE KÖY MUHTARLIKLARI İTİBARIYLA NÜFUS SAYISI
POPULATION BY DISTRICT / SUB-DISTRICT AND VILLAGES

İDARİ BİRİMLER		NÜFUS	İDARİ BİRİMLER		NÜFUS
ADMINISTRATIVE UNITS		POPULATION TOPLAM-TOTAL	ADMINISTRATIVE UNITS		POPULATION TOPLAM-TOTAL
021	SULU	536	030	ÜÇÜYÜK	685
022	SUNNETYENİCE	228	031	YALNIZSARAY	445
023	YAKACA	207	032	YAPILCAN	116
	TOPLAM-TOTAL	8359	033	YENİKARAAĞAÇ	190
			034	YOLÇATI	548
			035	ZAFERTEPEÇALKÖY (B)	2978
				TOPLAM-TOTAL	21657
3	SABUNCU BUCAĞI				
000	SABUNCUPINAR (BM)	530	1	DUMLUPINAR BUCAĞI	
001	AKPINAR	97	000	DUMLUPINAR (BM) (B)	3252
002	AVDAN	304	001	AĞACKÖY	223
003	BAŞÖREN	65	002	ALLİÖREN	396
004	BAYAT	253	003	ARPALI	279
005	BAYRAMŞAH	121	004	BÜYÜKASLIHANLAR	696
006	ÇOBANLAR	182	005	EYDEMİR	181
007	DOĞLUŞAH	343	006	HAMURKÖY	419
008	FINDIKKÖY	301	007	KIZILCA	399
009	HAMİDİYEKİZİLCAÖREN	90	008	KÜÇÜKASLIHANLAR	503
010	İŞİKKARA	388	009	SELKİSARAY	137
011	İNCİK	290	010	YÜYLÜK	304
012	İNLİ	183		TOPLAM-TOTAL	6789
013	KARACAÖREN	170		BUCAK VE KÖYLER TOPLAMI	28446
014	KOZLUCA	420			
015	NUSRETKÖY	156	01	ALTINTAŞ İLÇESİ TOPLAMI	33698
016	SEYDİKÖY	404			
017	SİRÖREN	937	02	DOMANIÇ İLÇESİ	
018	SOBRAN	231		ŞEHİR	3530
019	SOFCA	142			
020	SÖKMEN	98	0	MERKEZ BUCAĞI	
021	ULUKÖY	388	001	AKSU	617
022	YAZLICA	147	002	BERCİN	482
023	YENİKİZİLCAÖREN	157	003	BOÇEN	291
024	YUMAKLI	77	004	BÜKERLER	394
	TOPLAM-TOTAL	6474	005	ÇAKILKÖY	247
	BUCAK VE KÖYLER TOPLAMI	62758	006	ÇAMLICA	1012
00	MERKEZ İLÇESİ TOPLAMI	181531	007	ÇARŞAMBA	627
			008	ÇİFTLİKKÖY	191
01	ALTINTAŞ İLÇESİ		009	ÇOKKÖY	1280
	ŞEHİR	5252	010	ÇUKURCA	1699
			011	DOMANIÇERİKLİ	308
0	MERKEZ BUCAĞI		012	DOMANIÇKOZLUCA	172
001	AKÇAKÖY	664	013	DOMUR	497
002	ALİNCİK	580	014	DURABEY	530
003	ALİBEY	434	015	FINDICAK	163
004	ALTINTAŞ	653	016	FIRANLAR	327
005	AYKIRIKÇI	224	017	GÜNEY	592
006	BATAKKÖY	93	018	İLİCAKSU	958
007	BESKARİŞ	1061	019	KARAKÖY	1040
008	ÇAKIRSAZ	381	020	KARAMANLAR	365
009	ÇAYIRBAŞI	1516	021	KIRIK	334
010	ÇİRLEK	175	022	KOZCAĞIZ	577
011	EYİR	643	023	KÜÇÜKKÖY	402
012	GECEK	844	024	MURATLI	825
013	GENİŞLER	542	025	ORTACA	209
014	GOKÇELER	1116	026	SAFA	236
015	İŞIKLAR	437	027	SARIOT	1215
016	KARAAĞAÇ	507	028	SAPUNANLAR	1072
017	KEÇİLLER	882	029	SEYDİKUZU	44
018	KIZKADIN	153	030	SOĞUCAK	185
019	KUYUCAK	337	031	TIRAZ	326
020	MECİDİYE	117	032	YEŞİLKÖY	668
021	MURATHANLAR	424		TOPLAM-TOTAL	17885
022	OSMANIYE	196		BUCAK VE KÖYLER TOPLAMI	17885
023	OYSU	1019			
024	PINARCIK	706	02	DOMANIÇ İLÇESİ TOPLAMI	21415
025	PUSAN	263			
026	SADIKKIRI	151			
027	SARAYCIK	1289			
028	SEVDİŞİN	813			
029	TATARMUHAT	470			

3 - İLÇE, BUCAK VE KÖY MUHTARLIKLARI İTİBARIYLA NÜFUS SAYISI
POPULATION BY DISTRICT / SUB-DISTRICT AND VILLAGES

İDARİ BİRİMLER		NÜFUS	İDARİ BİRİMLER		NÜFUS
ADMINISTRATIVE UNITS		POPULATION TOPLAM-TOTAL	ADMINISTRATIVE UNITS		POPULATION TOPLAM-TOTAL
03	EMET İLÇESİ		014	GOKAĞAÇ	435
	ŞEHİR	11145	015	GOKLER	205
0	MERKEZ BUCAĞI		016	HACİBEKİR (B)	1504
001	ALINDÖREN	269	017	HACİMAHMUT	739
002	AŞAĞIYONCAAĞAÇ	447	018	KALFALAR	73
003	BAHATLAR	278	019	KIZIK	687
004	BEYKÖY	605	020	ÖMERFAKI	411
005	ÇALCAAĞIL	210	021	SUSUZKAYA	253
006	ÇATAK	526	022	TEPECİK	480
007	ÇATALÇAM	563	023	YAĞDIĞIN	176
008	DEREKÖY	1106	024	YEŞİLDERE	442
009	DERELİ	280	025	ZOBU	486
010	DOĞANLAR	367		TOPLAM-TOTAL	18540
011	EŞRİĞÖZ	860		BUCAK VE KÖYLER TOPLAMI	47910
012	GÖNCEK	546	03	EMET İLÇESİ TOPLAMI	59055
013	GÜLDÜREN	364			
014	GÜNLÜCE (B)	2645	04	GEDİZ İLÇESİ	
015	GÜRPINAR	646		ŞEHİR	17416
016	HALİFELER	479			
017	HAMAMKÖY	407	0	MERKEZ BUCAĞI	
018	HASANLAR	1244	001	ABİDE	425
019	HİSARCIK (B)	4013	002	AKCAALAN (B)	2066
020	HOCALAR	166	003	AKKAYA	559
021	İŞIKLI	265	004	AKPINAR	391
022	İĞDEKÖY	414	005	AKSAKLAR	729
023	İKİBAŞLI	163	006	ALİAĞA	92
024	KARAAĞIL	227	007	ALİKAHYA	147
025	KARBASAN	896	008	ALTINTAŞ	1511
026	KAYI	754	009	ARICA	460
027	KIRGIL	452	010	AŞIKPAŞA	190
028	KIZILÇUKUR	167	011	CEBRAİL	1071
029	KONUŞ	391	012	ÇELTİKÇİ	717
030	KÖPRÜCEK	550	013	ÇOMAKLAR	487
031	KURTDERE	497	014	ÇUKURÖREN	973
032	KUTLUBEYLER	469	015	DAYINLAR	996
033	KUTLUHALLAR	671	016	DEDEKÖY	241
034	KÜREÇİ	241	017	DEĞİRMENKÖY	120
035	MUSALAR	65	018	DOĞANCILAR	375
036	ÖREN	263	019	DÜRTDEĞİRMEN	323
037	SAKLAR	181	020	ECE	355
038	SAMRIK	574	021	EFENDİKÖPRÜSÜ	126
039	SARIYAK	369	022	ERDOĞMUŞ	1818
040	SUBAK	364	023	FIRDAN	1539
041	ŞEYHÇAKIR	276	024	GÖKLER (B)	4346
042	ŞEYHLER	1204	025	GÖLCÜK	923
043	TOKAT	102	026	GÖYNÜK	134
044	ULAŞLAR	139	027	GÖYNÜKÖREN	1016
045	UMUTLU	483	028	GÜMELE	1255
046	UZUNÇAM	312	029	GÜMÜŞLÜ	499
047	YAĞCIK	147	030	GÜRLEK (B)	1356
048	YARIŞ	680	031	GÜZÜNGÜLÜ	314
049	YAYLAYOLU	240	032	HACIALİLER	190
050	YENİCE	1169	033	HACİBABA	190
051	YENİPINAR	236	034	İLİCASU	706
052	YUKARIYONCAAĞAÇ	388	035	İŞIKLAR	245
	TOPLAM-TOTAL	29370	036	İBRAHİMKAHYA	342
			037	İLCİKÖREN	564
1	ÖRENCİK BUCAĞI		038	KAPANCIK	149
000	ÖRENCİK (BM) (B)	4076	039	KARAAĞAÇ	424
001	ABAŞ	424	040	KARABACAKLAR	209
002	AFŞAR	532	041	KAYA	1081
003	AĞARI	583	042	KAYACIK	246
004	AYDINCIK	945	043	KIRAN	641
005	BARAŞI	296	044	KIZILÜZÜM	1417
006	ÇAMKÖY	208	045	KÖPENEZ	466
007	ÇATKÖY	105	046	KURTÇAM	453
008	ÇAVDARHISAR (B)	2539	047	PINARBAŞI	294
009	ÇERTE	888	048	POLAT	329
010	DEMİROLUK	378	049	PUSATLAR	189
011	DÜŞECEK	780	050	SAMRALAR	148
012	EFELEK	175	051	SANDIKLI	500
013	ESATLAR	720			

3 - İLÇE, BUCAK VE KÖY MUHTARLIKLARI İTİBARIYLA NÜFUS SAYISI
POPULATION BY DISTRICT / SUB-DISTRICT AND VILLAGES

İDARİ BİRİMLER	NÜFUS	İDARİ BİRİMLER	NÜFUS
ADMINISTRATIVE UNITS	POPULATION TOPLAM-TOTAL	ADMINISTRATIVE UNITS	POPULATION TOPLAM-TOTAL
020 TAŞKÖY	288	062 KARAKIŞI	190
021 TOKLAR	234	063 KARAKÖY	372
TOPLAM-TOTAL	6922	064 KARAPELİT	535
BUCAK VE KÖYLER TOPLAMI	70249	065 KARASEHİR	193
05 SİMAV İLÇESİ TOPLAMI	83126	066 KARCİK	173
06 TAVŞANLI İLÇESİ		067 KARGILI	200
ŞEHİR	30506	068 KARLI	350
0 KÖYLERİ		069 KAVAKLI	274
001 MERKEZ BUCAĞI		070 KAYAARASI	592
002 AĞAKÖY	306	071 KAYI	514
003 AKÇAKÖY	229	072 KIRANŞEYH	755
004 AKÇAŞEHİR	328	073 KIRKKAVAK	316
005 ALIKÖY	769	074 KIŞLADEMİRLİ	292
006 ALPAGUT	105	075 KIŞLAKÖY	218
007 ALTINOVA	202	076 KIZILBÜK	429
008 ARIFLER	185	077 KIZILÇUKUR	1444
009 ARTIRANLAR	321	078 KOCAYERİ	114
010 AVCILAR	185	079 KOZLUCA	186
011 AYDINLAR	185	080 KÖPRÜCEK	962
012 AYVALI	1410	081 KÖREKEN	94
013 BALI	1153	082 KÖSELER	474
014 BAŞKÖY	873	083 KURUÇAY	1439
015 BEKE	747	084 NUSRETLER	324
016 BEYKÖY	951	085 OPANOZU	268
017 BOZBELEN	923	086 OVACIK	527
018 BURMAN	369	087 ÖKSÜZLER	86
019 CIVGALAR	251	088 ÖMERLER	1203
020 ÇAKILLI	231	089 ÖREN	194
021 ÇALDIRI	388	090 SEKBANDEMİRLİ	322
022 ÇALTILI	578	091 SOLUĞANLAR	131
023 ÇAMALAN	405	092 ŞAHİN	323
024 ÇARDAKLI	636	093 ŞAHMELEK	285
025 ÇAYIRKÖY	165	094 ŞAPÇI	541
026 ÇIKRICAK	264	095 ŞAPÇIDEDE	145
027 ÇINARCİK	122	096 ŞENLİK	272
028 ÇOBANKÖY	936	097 TEPECİK	2457
029 ÇOBANLAR	235	098 TUNÇBİLEK (B)	8578
030 ÇUKURKÖY	2632	099 ULUÇAM	213
031 DAĞDEMİRLİ	108	100 ÜYÜCEK	316
032 DEDELER	380	101 VAKIF	44
033 DEĞİRMİSAZ	263	102 YAĞMURLU	306
034 DEMİRBİLEK	1405	103 YATAKLI	268
035 DERBENT	994	104 YENİKÖY	1122
036 DEREÇİK	898	105 YÖRGÜÇ	752
037 DOĞANLAR	193	TOPLAM-TOTAL	59683
038 DUDAŞ	431	BUCAK VE KÖYLER TOPLAMI	59683
039 DULKADIR	209	06 TAVŞANLI İLÇESİ TOPLAMI	90189
040 DUTLAR	207	KÜTAHYA İLİ TOPLAMI	543384
041 DÜMREKHÜSEYİNPAŞA	349		
042 DÜMREKULUKÖY	299		
043 EBRİÖZ	258		
044 ELMAAĞACI	558		
045 ELMALI	25		
046 EMİRLER	370		
047 ERİKLİ	252		
048 EŞEN	668		
049 GAZELYAKUP	895		
050 GEVREKLER	154		
051 GÖBEL	979		
052 GÖKÇEYURT	53		
053 GÖLCÜK	249		
054 GÜMÜŞGÖLCÜK	211		
055 GÜMÜŞYENİKÖY	273		
056 GÜRABAÇ	1848		
057 GÜZELYURT	588		
058 HAMİTABAT	485		
059 İSAKÖY	539		
060 KADIKÖY	199		
061 KARACAKAŞ	217		
KARAKAYA	249		

44 - MALATYA

İli : 44 MALATYA
PROVINCE OF

1 - İLÇELERE GÖRE ŞEHİR VE KÖY NÜFUSLARI İLE İLİN YÜZÖLÇÜMÜ VE NÜFUS YOĞUNLUĞU
CITY AND VILLAGE POPULATION BY DISTRICTS AREA AND DENSITY BY PROVINCES

İLÇELER DISTRICTS	TOPLAM TOTAL	ŞEHİRLER NÜFUSU CITY POPULATION	KÖYLER NÜFUSU VILLAGE POPULATION	YÜZÖLÇÜMÜ AREA KM2 (*)	NÜFUS YOĞUNLUĞU DENSITY
TOPLAM - TOTAL	665809	307623	358186	12313	54
00 MERKEZ İLÇE PROVINCE CENTER ...	334307	243138	91169		
01 AKÇADAĞ	57638	10285	47353		
02 ARAPKİR	21194	8531	12663		
03 ARGUVAN	18601	2101	16500		
04 DARENDE	58962	9093	49869		
05 DOĞANŞEHİR	52648	11242	41406		
06 HEKİMHAN	44106	11579	32527		
07 PÖTÜRGE	47920	4256	43664		
08 YEŞİLYURT	30433	7398	23035		

* YÜZÖLÇÜMÜNE GÖLLER DAHİL DEĞİLDİR.

*LAKES ARE EXCLUDED

İLİ : 44 MALATYA
PROVINCE OF

2 - NÜFUS GRUPLARINA GÖRE KÖY SAYISI VE NÜFUS TOPLAMLARI
NUMBER OF VILLAGES AND TOTAL INHABITANTS BY POPULATION GROUPS

NÜFUS GRUPLARI	KÖY SAYISI	NÜFUS TOPLAMI
POPULATION GROUPS	NUMBER OF VILLAGES	TOTAL POPULATION
GENEL TOPLAM GENERAL TOTAL	520	358186
TOPLAM - TOTAL	492	246468
- 50	4	83
51 - 100	14	1094
101 - 150	26	3407
151 - 200	29	5195
201 - 250	48	10767
251 - 300	44	12086
301 - 400	78	26917
401 - 500	61	27720
501 - 750	105	64530
751 - 1000	35	30040
1001 - 1250	20	22413
1251 - 1500	16	21911
1501 - 1750	9	14481
1751 - 2000	3	5824
TOPLAM - TOTAL	23	69509
2001 - 2250	4	8151
2251 - 2500	4	9549
2501 - 2750	3	7706
2751 - 3000	3	8502
3001 - 3250	3	9351
3251 - 4000	1	3902
4001 - 5000	5	22348
5001 +	5	42209

ŞEHİR : İL VE İLÇE MERKEZLERİNİN BE-
LEDİYE SINIRLARI İÇİNDE KALAN
ALAN.

CITY : AREA WITHIN THE MUNICIPAL
BOUNDARIES OF PROVINCE
AND DISTRICT CENTERS.

KÖY : İL VE İLÇE MERKEZLERİNİN BE-
LEDİYE SINIRLARI DIŞINDA KALAN
BUCAK VE KÖY MUHTARLIKLARI.

VILLAGE : SUB-DISTRICT AND MUH-
TARLIKS OUTSIDE THE MUNI-
CIPAL BOUNDARIES OF PRO-
VINCE AND DISTRICT CEN-
TERS.

3 - İLÇE, BUCAK VE KÖY MUHTARLIKLARI İTİBARIYLA NÜFUS SAYISI

POPULATION BY DISTRICT / SUB-DISTRICT AND VILLAGES

İDARİ BİRİMLER			NÜFUS	İDARİ BİRİMLER			NÜFUS
ADMINISTRATIVE UNITS			POPULATION	ADMINISTRATIVE UNITS			POPULATION
			TOPLAM-TOTAL				TOPLAM-TOTAL
00	MERKEZ	İLÇESİ		013	KÖSEHÜYÜK		100
	ŞEHİR		243138	014	KULUŞAĞI		475
0	MERKEZ	BUCAĞI		015	MEYDANCIK		194
001	BAĞTEPE		237	016	ŞİŞMAN		251
002	BİNDAL		505	017	TOYGAR		933
003	BULGURLU		644	018	YARIMCAHAN		225
004	CİHADİYE		1078		TOPLAM-TOTAL		24063
005	ÇAMURLU		582	3	KALE	BUCAĞI	
006	DİLEK (B)		6356	000	BAGLICA (BM)		498
007	DURULDU		135	001	AKUŞAĞI		388
008	FURUNCU		493	002	BENTKÖY		926
009	GÖLLER		202	003	ÇANAKÇI		313
010	GÖLPINAR		814	004	DEDEKÖY		240
011	H.HALİLOĞLUÇİFTLİĞİKÖYÜ		447	005	DUZTARLA		510
012	KARAGÖZ		517	006	ERDEMLİ		878
013	KARAHAN		217	007	GÜLENKÖY		209
014	KARAKAŞÇİFTLİĞİKÖYÜ		202	008	İKİZPINAR		669
015	KARAKÖY		207	009	KALEKÖY		545
016	KONAK (B)		4450	010	KARAĞAÇ		397
017	KÜLLÜMAĞARA		770	011	KIYICAK		669
018	MAHMUTLU		628	012	KOZLUK		268
019	SAMANKÖY		1354	013	KUMLUYAZI		353
020	SULUKÖY		650	014	MAHMUTDURSUN		265
021	SÜTLÜCE		592	015	SALKIMLI		581
022	ŞAHNAHAN		1643	016	SARİOT		194
023	TEPEKÖY		458	017	TEPEKÖY		810
024	TOPRAKTEPE		493	018	ÜÇDEĞİRMEN		211
025	TOPSÖĞÜT		3221	019	YENİDAMLAR		306
026	YAKA		389		TOPLAM-TOTAL		9230
	TOPLAM-TOTAL		27284				
1	ÇOLAKLI	BUCAĞI		4	YAZIHAN	BUCAĞI	
000	ÇOLAKLI (BM)		446	000	YAZIHAN (BM)		1690
001	ALHANUŞAĞI		322	001	AKYAZI		273
002	BALIKDERESİ		570	002	ALICAN		110
003	BULUTLU		289	003	AMBARCIK		504
004	DÜZYÜZ		343	004	BALABAN		711
005	ELMALI		305	005	BEREKETLİ		319
006	ERENLİ		1694	006	BOYACA		323
007	GÜLÜMÜŞAĞI		508	007	BÜŞÜRTLEN		360
008	HACIYUSUFLAR		306	008	BUZLUK		791
009	HİSARTEPE		331	009	ÇIVRIL		213
010	KANİTAŞ		765	010	DEDEKARGIN		291
011	KAPIKAYA		376	011	DURUCASU		1062
012	KARATEPE		349	012	EĞRİBÜK		501
013	KÖPEKSİZ		257	013	EPREME		745
014	MERDİVENLER		128	014	FETHİYE		1207
015	PELİTLİ		271	015	GÖVÜK		331
016	SÖĞÜT		481	016	HAMİDİYE		606
017	TANIŞIK		253	017	İRİAĞAÇ		732
018	TOKLUCA		322	018	KARACA		770
019	ULUKÖY		927	019	KORUCUK		150
020	YAYGIN (B)		4247	020	KÖMÜŞHAN		534
021	YENİKÖY		221	021	MİSİRDERE		587
	TOPLAM-TOTAL		13711	022	PİRİNÇLİ		231
				023	SANDIKLI		147
				024	SİNANLI		1850
				025	SÜRÜR		723
				026	TAHTALI		493
				027	TECİRLİ		627
					TOPLAM-TOTAL		16881
2	ESKİMALATYA	BUCAĞI			BUCAK VE KÖYLER TOPLAMI		91169
000	ESKİMALATYA (BM) (B)		13850	00	MERKEZ İLÇESİ TOPLAMI		334307
001	ADAGÖREN		257				
002	AĞILYAZI		250				
003	ALIŞAR		1341				
004	ATABEY		81				
005	BORAN		322				
006	ÇOLAKOĞLU		450				
007	FIRAT		165				
008	HASIRCILAR		1423				
009	HATUNSUYU		2363				
010	İMAMLI		120				
011	KADIÇAYIRI		211				
012	KEMERKÖPRÜ		1052				

3 - İLÇE, BUCAK VE KÖY MUHTARLIKLARI İTİBARIYLA NÜFUS SAYISI

POPULATION BY DISTRICT , SUB-DISTRICT AND VILLAGES

İDARİ BİRİMLER		NÜFUS	İDARİ BİRİMLER		NÜFUS
ADMINISTRATIVE UNITS		POPULATION TOPLAM-TOTAL	ADMINISTRATIVE UNITS		POPULATION TOPLAM-TOTAL
01	AKÇADAĞ	İLÇESİ	001	BAGKÖY	462
	ŞEHİR	10285	002	BÜYÜKKÖY	659
0	MERKEZ	BUCAĞI	003	ÇATALBAHÇE	638
001	ALIÇERİ	277	004	ÇOBANUŞAĞI	695
002	ALTINLI	544	005	ESENBEY	2024
003	AŞAĞIDÜRKÜÇÜ	410	006	KAYADIĞI	430
004	BAYRAMUŞAĞI	539	007	KOLKÖY	684
005	BÖLÜKLÜ	567	008	KOZALAK	581
006	BÜYÜKÇİMİŞ	311	009	KURTUŞAĞI	302
007	ÇATYOL	2036	010	KÜÇÜKKÜRNE	448
008	DEDEKÖY	525	011	MEZRAAKÖY	382
009	DERİNBOĞAZ	608	012	SAKALIUZUN	92
010	DEVELİ	582		TOPLAM-TOTAL	7847
011	DOĞANLAR	1462		BUCAK VE KÖYLER TOPLAMI	47353
012	DURANLAR	240	01	AKÇADAĞ İLÇESİ TOPLAMI	57638
013	DÜMÜKLÜ	272			
014	ESENLİ	219	02	ARAPKİR İLÇESİ	
015	GÖKTARLA	132		ŞEHİR	8531
016	GÖLPINAR	718			
017	GÜZYURDU	523	0	MERKEZ	BUCAĞI
018	HANÇERLİ	325	001	AKTAŞ	693
019	MİSARDERE	277	002	BOĞAZLI	315
020	ILICAK	374	003	BUDAK	329
021	İKİNCİLER	964	004	ÇAYBAŞI	69
022	KADİİBRAHİM	436	005	ÇİĞNİR	300
023	KARAMAĞARA	283	006	ÇİMEN	65
024	KARANLIKDERE	892	007	DÜZCE	216
025	KARAPINAR	1346	008	EYİNİR	518
026	KEKLİKPINARI	655	009	GÜZELİ	120
027	KELLER	258	010	GÜNYÜZÜ	280
028	KESMECE	405	011	KAYAKESEN	183
029	KIRKPINAR	302	012	KORU	741
030	KOTANGÖLÜ	1192	013	ONAR	355
031	KÖMEKAVAK	230	014	ORMANSIRTI	224
032	MİHMANLI	232	015	SELAMLİ	135
033	MURATLI	160	016	SUCEYİN	732
034	ÖREN (B)	4040	017	SUGEÇTİ	320
035	PINARLIGEÇİT	578	018	ŞAĞILUŞAĞI	208
036	RESULUŞAĞI	405	019	TARHAN	264
037	SARINACI	695	020	TAŞDİBEK	215
038	ŞEYHLER	921	021	YAYLACIK	257
039	YAĞMURLU	1127	022	YUKARİYABANLI	124
040	YALINBUDAK	287		TOPLAM-TOTAL	6663
041	YALINKAYA	591			
042	YAYLIMLI	425	1	TAŞDELEN	BUCAĞI
043	YUKARIDÜRKÜÇÜ	622	000	TAŞDELEN (BM)	228
	TOPLAM-TOTAL	27987	001	ALİÇLİ	260
			002	BACALI	235
1	KÜRECİK	BUCAĞI	003	BOSTANCIK	1072
000	KEPEZ (BM)	1545	004	ÇAKIRSU	304
001	AKSÜT	238	005	DEREGEZEN	428
002	BEKİRÜŞAĞI	711	006	ESİKLİ	222
003	ÇAKILPINARI	469	007	GEBELİ	190
004	ÇEVİRME	157	008	KARACA	230
005	DARICA	605	009	KAYNAK	184
006	DURULOVA	330	010	KAZANÇ	298
007	DUTLU	161	011	KILIÇLI	530
008	DUVENCİK	231	012	KONDUCAK	449
009	GURKAYNAK	484	013	PIRALI	100
010	HARUNUŞAĞI	704	014	SİNİKLİ	408
011	KAHYALI	685	015	SİPAHIUŞAĞI	349
012	KASIMUŞAĞI	872	016	ULAÇLI	187
013	TAŞEVLER	904	017	YAZILI	326
014	TATARUŞAĞI	431		TOPLAM-TOTAL	6000
015	YENİPİNAR	661			
016	YUKARIKOZLUCA	2331			
	TOPLAM-TOTAL	11519			
2	LEVENT	BUCAĞI			
000	LEVENT (BM)	450			

3 - İLÇE, BUCAK VE KÖY MUHTARLIKLARI İTİBARIYLA NÜFUS SAYISI
POPULATION BY DISTRICT / SUB-DISTRICT AND VILLAGES

İDARI BİRİMLER		NÜFUS	İDARI BİRİMLER		NÜFUS
ADMINISTRATIVE UNITS		POPULATION TOPLAM-TOTAL	ADMINISTRATIVE UNITS		POPULATION TOPLAM-TOTAL
BUCAK VE KÖYLER TOPLAMI		12663	003	AYVALI (B)	3902
02	ARAPKİR İLÇESİ TOPLAMI	21194	004	BAŞDİREK	323
03	ARGUVAN İLÇESİ		005	ÇUKURKAYA	306
	ŞEHİR	2101	006	GEDİKAĞZI	1215
0	MERKEZ BUCAĞI		007	GÜDÜL	77
001	AKÖREN	234	008	GÜNERLİ	1230
002	ARMUTLU	132	009	GÜNPINAR	391
003	AŞAR	353	010	IRMAKLI	983
004	ASMACA	211	011	KARADİĞİN	430
005	AŞAĞISÜLMENLİ	442	012	KAVAKKÖY	62
006	BAHÇELİ	686	013	KÖLÜKLER (*)	0
007	BOZAN	119	014	KURUDERE	59
008	BOZBURUN	628	015	SAKIZLI	496
009	ÇAVUŞKÖY	216	016	YARIMCA	225
010	ÇAYIRLI	238	017	YAZIKÖY	758
011	ÇEVRELİ	350	018	YENİCE	2412
012	DOYDUM	88	019	YENİKÖY	1080
013	ERMİŞLİ	466		TOPLAM-TOTAL	16545
014	EYMİR	1275	1	BALABAN BUCAĞI	
015	GÜMÜŞLÜ	157	000	BALABAN (BM) (B)	3024
016	GÜNGÖREN	198	001	AĞILBAŞI (B)	2609
017	GÜVEÇLİ	681	002	AKÇATOPRAK	469
018	İÇMECE	441	003	AŞAĞIULUPINAR (B)	2873
019	İSAKÖY	758	004	BARINDIR	550
020	KARABABA	265	005	BAŞKAYA	738
021	KARAHÜYÜK	589	006	ÇAYBAŞI	196
022	KIŞLA	41	007	ÇINARKÖY	495
023	KIZIK	184	008	GÖKÇEBREN	867
024	KOÇAK	85	009	HİSARCİK	825
025	KONAKBAŞI	243	010	İLİCA	1979
026	KOYUNCU	477	011	KARABAYIR	524
027	KUYUDERE	304	012	KARŞIYAKA	190
028	MORHAMAM	250	013	KAYNAK	683
029	TARLACIK	246	014	KERİMLİ	330
030	TATKINIK	260	015	OZAN	600
031	YAMAÇ	381	016	UZUNHASAN	235
032	YAYIKLI	155	017	YEŞİLTAŞ	461
033	YAZIBAŞI	1389	018	YUKARIULUPINAR	1313
034	YENİKÖY	54		TOPLAM-TOTAL	18961
035	YENİSU	216	2	KULUNCAK BUCAĞI	
036	YUKARISÜLMENLİ	359	000	KULUNCAK (BM) (B)	2761
037	YUREKTAŞI	130	001	AŞAĞISELİMLİ	451
	TOPLAM-TOTAL	13301	002	BAŞÖREN	306
1	ÇOBANDERE BUCAĞI		003	BİCİR	708
000	YONCALI (BM)	171	004	BİYYIKBOĞAZI	297
001	ALHASUŞAĞI	339	005	CİRİTBELEN	274
002	ÇOBANDERE	966	006	ÇAYKÖY	377
003	GÖÇERUŞAĞI	376	007	DARILI	440
004	GÖKAĞAÇ	435	008	GÖĞEBAKAN	368
005	KÖMÜRLÜK	214	009	İLİSULUK	1236
006	KURUTTAŞ	207	010	KARINCALIK	487
007	SİĞİRCİUŞAĞI	491	011	KARLIK	347
	TOPLAM-TOTAL	3199	012	KAYNARCA	379
	BUCAK VE KÖYLER TOPLAMI	16500	013	KIZILHİSAR	1337
03	ARGUVAN İLÇESİ TOPLAMI	18601	014	KIZILMAĞARA	307
04	DARENDE İLÇESİ		015	KONAKTEPE	269
	ŞEHİR	9093	016	KÖMÜKLÜ	421
0	MERKEZ BUCAĞI		017	SOFULAR	1161
001	AŞILYAZI	2060	018	SULTANLI	678
002	AKBABA	536	019	TEMÜKLÜ	311
	BUCAK VE KÖYLER TOPLAMI	49869	020	YUKARISELİMLİ	689
			021	YÜNLÜCE	759
				TOPLAM-TOTAL	14363
			04	DARENDE İLÇESİ TOPLAMI	58962

(*) KÖY TÜZEL KİŞİLİĞİ DEVAM ETMEKTE OLUP, NÜFUS BULUNMAMAKTADIR - IT IS STILL A LEGAL PERSON WITH NO POPULATION

3 - İLÇE, BUCAK VE KÖY MUHTARLIKLARI İTİBARIYLA NÜFUS SAYISI
POPULATION BY DISTRICT / SUB-DISTRICT AND VILLAGES

İDARİ BİRİMLER		NÜFUS	İDARİ BİRİMLER		NÜFUS
ADMINISTRATIVE UNITS		POPULATION TOPLAM-TOTAL	ADMINISTRATIVE UNITS		POPULATION TOPLAM-TOTAL
05	DOĞANŞEHİR	İLÇESİ	018	HAYDAROĞLU	280
	ŞEHİR	11242	019	İŞDIR	445
0	MERKEZ	BUCAĞI	020	KARACAYIR	499
001	ALTINTOP	290	021	KARAKÖÇEK	332
002	BEĞRE	831	022	KAVACIK	84
003	BIÇAKÇI	654	023	KOCAGZÜ (B)	2443
004	ÇAVUŞLU	288	024	KOŞAR	109
005	ÇIĞLIK	1091	025	KOZDERE	519
006	ÇÖMLEKÖBA	354	026	MOLLAİBRAHİM	302
007	DEDEYAZI	906	027	SALICIK	251
008	ELMALI	1426	028	SARIKIZ	847
009	ESKİKÖY	716	029	YAĞCA	277
010	FINDIKKÖY	1433	030	YAYLADAM	889
011	GÖVDELİ	1422	031	YEŞİLPINAR	391
012	GÜNEDÖBRÜ	1110	032	YUKARIKIRMANLI	682
013	GÜROBASI	217		TOPLAM-TOTAL	18635
014	HUDUTKÖY	456	1	HASANÇELEBİ	BUCAĞI
015	KADILI	483	000	HASANÇELEBİ (BM) (B)	2868
016	KAPIDERE	897	001	AKMAĞARA	567
017	KARATERZİ	1008	002	BAHÇEDAMI	134
018	KELHALİL	565	003	BASAK	1394
019	KOÇDERE	285	004	BAŞKINIK	597
020	KÜÇÜKLÜ	360	005	ÇİMENLİK	224
021	ORENCİK	1061	006	DAVULGU	206
022	POLAT (B)	4741	007	DEREYURT	121
023	POLATDERESİ	538	008	DİKİLİ	42
024	SÖĞÜT	1331	009	KARAPINAR	182
025	SUÇATI	483	010	KÖYLÜKÖYÜ	778
026	ŞATIROBASI	175	011	SAZLICA	741
027	TOPRAKTEPE	1300	012	TAŞOLUK	430
028	YOLKORU	433	013	YEŞİLKALE	150
029	YUVALI	459		TOPLAM-TOTAL	8434
	TOPLAM-TOTAL	25313	2	KURŞUNLU	BUCAĞI
1	SÜRGÜ	BUCAĞI	000	KURŞUNLU (BM)	540
000	SÜRGÜ (BM) (B)	5388	001	CECİMLİ	858
001	ERKENEK (B)	6623	002	ÇELİKLİ	279
002	KARANLIKDERE	382	003	DELİHASANYURDU	359
003	KURUCAOVA	2594	004	DİKENLİ	366
004	REŞADİYE	679	005	ERECEK	592
005	SAVAKLI	427	006	GELENGEÇ	986
	TOPLAM-TOTAL	16093	007	GUÇLU	621
	BUCAK VE KÖYLER TOPLAMI	41406	008	KIZILYATAK	512
			009	SÖĞÜT	345
				TOPLAM-TOTAL	5458
05	DOĞANŞEHİR	İLÇESİ TOPLAMI		BUCAK VE KÖYLER TOPLAMI	32527
		52648	06	HEKİMHAN	İLÇESİ TOPLAMI
06	HEKİMHAN	İLÇESİ			44106
	ŞEHİR	11579	07	PÖTÜRGE	İLÇESİ
0	MERKEZ	BUCAĞI		ŞEHİR	4256
001	AKPINAR	365	0	MERKEZ	BUCAĞI
002	AKSÜTLÜ	275	001	AKÇA	278
003	AŞAĞIKIRMANLI	779	002	AKTARLA	527
004	AŞAĞISAZLICA	446	003	ARINLI	478
005	BALLIKAYA	577	004	ARSLANKENT	511
006	BAŞKAVAK	177	005	BAKIMLI	714
007	BEYKENT	150	006	BAYIRKÖY	371
008	BOĞAZGÖREN	280	007	BELENKÖY	308
009	ÇANAKPINAR	365	008	BÖLÜKKAYA	670
010	ÇULHALI	380	009	BÖLÜNMEZ	526
011	DEREKÖY	78	010	ÇAYKÖY	390
012	DEVECİ	118	011	ÇENGELLİ	211
013	DUMLU	284	012	ÇİĞİRLİ	295
014	DURSUNLU	628	013	ÇUKUROYMAĞI	142
015	GÜVENÇ	252	014	DÜVENLİK	520
016	GÜZELYURT (B)	4870			
017	HACILAR	271			

İLİ : 44 MALATYA
PROVINCE OF

3 - İLÇE, BUCAK VE KÖY MUHTARLIKLARI İTİBARIYLA NÜFUS SAYISI
POPULATION BY DISTRICT, SUB-DISTRICT AND VILLAGES

İDARİ BİRİMLER	NÜFUS	İDARİ BİRİMLER	NÜFUS
ADMINISTRATIVE UNITS	POPULATION TOPLAM-TOTAL	ADMINISTRATIVE UNITS	POPULATION TOPLAM-TOTAL
015 ERDEMLER	151	07 PÖTÜRGE	İLÇESİ TOPLAMI 47920
016 ESENCİK	666	08 YEŞİLYURT	İLÇESİ
017 GÖKÇELİ	155		ŞEHİR 7398
018 GÜZLÜCE	292	0	MERKEZ BUCAĞI
019 GÜNDEĞER	342	001 ATALAR	456
020 GÜNDÜZ	566	002 BOSTANBAŞI	1995
021 KARAHÜSEYİN	292	003 CUMHURİYET	1002
022 KARŞIYAKA	391	004 ÇAYIRKÖY	426
023 KOÇKÖY	185	005 GÖRGÜ	1365
024 KÖKPINAR	1560	006 GÖZENE	1162
025 MEŞEDİBİ	241	007 GÜNDÜZBEY (B)	3106
026 ORMANCI	601	008 İŞIKLI	150
027 ÖRMELİ	340	009 İKİZCE	354
028 ÖRNEKKÖY	236	010 KADIRUŞAĞI	507
029 PAZARCIK	1706	011 KIRLANGIÇ	126
030 TAŞMIŞ	1585	012 KOZLUK	560
031 TATLILAK	355	013 KUŞDOĞAN	314
032 TELUŞAĞI	521	014 KUYULU	420
033 TOSUNLU	393	015 OLUKLU	373
034 UYANIK	131	016 SEYİTUSAĞI	310
035 UZUNHÜSEYİN	197	017 ÜÇGÖZE	217
036 UZUNKÖRÜ	473	018 YAKINCA (B)	9992
037 YEDİYOL	148	019 YALINKAYA	200
TOPLAM-TOTAL	17468	TOPLAM-TOTAL	23035
1 DOĞANYOL BUCAĞI		BUCAK VE KÖYLER TOPLAMI	23035
000 DOĞANYOL (BM) (B)	2503	08 YEŞİLYURT	İLÇESİ TOPLAMI 30433
001 AKKENT	181		MALATYA İLİ TOPLAMI 665809
002 BEHRAMLI	182		
003 BURÇKÖY	358		
004 DAMLI	535		
005 GEVHERUŞAĞI	604		
006 GÖKÇE	1513		
007 GÜMÜŞSU	567		
008 KOLDERE	721		
009 KONURTAY	762		
010 KÖKLÜKAYA	722		
011 MEZRAA	200		
012 ÖRENCİK	597		
013 POYRAZ	184		
014 ULUTAŞ	347		
015 YALINCA	132		
016 YAMAÇKÖY	264		
TOPLAM-TOTAL	10372		
2 TEPEHAN BUCAĞI			
000 SİNAN (BM)	1019		
001 ALIÇERİ	457		
002 ALIHAN	490		
003 ARITOPRAK	480		
004 BAŞMEZRAA	416		
005 BÜYÜKÖZ	720		
006 ÇAYGÖREN	853		
007 DİKİLİTAŞ	560		
008 ESENLİK	114		
009 GÖKÇELİ	909		
010 KAYADERE	529		
011 KORUCAK	628		
012 KÖRME	439		
013 NOHUTLU	2031		
014 SORGUÇLU	1248		
015 SÖĞÜTLÜ	394		
016 TAŞTEPE	678		
017 TEKEDERESİ	448		
018 ULUTAŞ (*)	0		
019 UZUNTAŞ	1545		
020 UÇYAKA	236		
021 YANDERE	738		
022 YAZICA	892		
TOPLAM-TOTAL	15824		

BUCAK VE KÖYLER TOPLAMI 43664

(*) KÖY TÜZEL KİŞİLİĞİ DEVAM ETMEKTE OLUP, NÜFUS BULUNMAMAKTADIR - IT IS STILL A LEGAL PERSON WITH NO POPULATION

45 - MANISA

İLİ : 45 MANİSA
PROVINCE OF

1 - İLÇELERE GÖRE ŞEHİR VE KÖY NÜFUSLARI İLE İLİN YÜZÖLÇÜMÜ VE NÜFUS YOĞUNLUĞU
CITY AND VILLAGE POPULATION BY DISTRICTS AREA AND DENSITY BY PROVINCES

İLÇELER DISTRICTS	TOPLAM TOTAL	ŞEHİRLER NÜFUSU CITY POPULATION	KÖYLER NÜFUSU VILLAGE POPULATION	YÜZÖLÇÜMÜ AREA KM2 (*)	NÜFUS YOĞUNLUĞU DENSITY
TOPLAM - TOTAL	1050130	481897	568233	13810	76
00 MERKEZ İLÇE PROVINCE CENTER ...	184452	127012	57440		
01 AKHİSAR	159388	68553	90835		
02 ALAŞEHİR	82593	29484	53109		
03 DEMİRCİ	58168	16110	42058		
04 GÖRDES	49314	9246	40068		
05 KIRKAĞAÇ	43385	20512	22873		
06 KULA	45531	15019	30512		
07 SALIHLI	125957	63759	62198		
08 SARIĞÖL	32907	9441	23466		
09 SARUHANLI	70277	11765	58512		
10 SELENDİ	25779	6168	19611		
11 SOMA	63938	39088	24850		
12 TURGUTLU	108441	65740	42701		

* YÜZÖLÇÜMÜNE GÖLLER DAHİL DEĞİLDİR.

*LAKES ARE EXCLUDED

İli : 45 MANİSA
PROVINCE OF

2 - NÜFUS GRUPLARINA GÖRE KÖY SAYISI VE NÜFUS TOPLAMLARI
NUMBER OF VILLAGES AND TOTAL INHABITANTS BY POPULATION GROUPS

NÜFUS GRUPLARI	KÖY SAYISI	NÜFUS TOPLAMI	
POPULATION GROUPS	NUMBER OF VILLAGES	TOTAL POPULATION	
GENEL TOPLAM GENERAL TOTAL	810	568233	
TOPLAM - TOTAL	- 2000	758	391664
- 50	16	536	
51 - 100	21	1616	
101 - 150	40	5057	
151 - 200	43	7666	
201 - 250	65	14535	
251 - 300	65	17942	
301 - 400	122	42368	
401 - 500	86	38797	
501 - 750	146	88427	
751 - 1000	70	60083	
1001 - 1250	40	44444	
1251 - 1500	16	21758	
1501 - 1750	17	27326	
1751 - 2000	11	21109	
TOPLAM - TOTAL	2001 - 5000	45	129205
2001 - 2250	12	25220	
2251 - 2500	10	23920	
2501 - 2750	3	7959	
2751 - 3000	4	11406	
3001 - 3250	0	0	
3251 - 4000	12	43917	
4001 - 5000	4	16783	
5001 +	7	47364	

ŞEHİR : İL VE İLÇE MERKEZLERİNİN BE-
LEDİYE SINIRLARI İÇİNDE KALAN
ALAN.

CITY : AREA WITHIN THE MUNICIPAL
BOUNDARIES OF PROVINCE
AND DISTRICT CENTERS.

KÖY : İL VE İLÇE MERKEZLERİNİN BE-
LEDİYE SINIRLARI DIŞINDA KALAN
BUCAK VE KÖY MUHTARLIKLARI.

VILLAGE : SUB-DISTRICT AND MUH-
TARLIKS OUTSIDE THE MUNI-
CIPAL BOUNDARIES OF PRO-
VINCE AND DISTRICT CEN-
TERS.

3 - İLÇE, BUCAK VE KÖY MUHTARLIKLARI İTİBARIYLA NÜFUS SAYISI

POPULATION BY DISTRICT / SUB-DISTRICT AND VILLAGES

İDARİ BİRİMLER		NÜFUS	İDARİ BİRİMLER		NÜFUS
ADMINISTRATIVE UNITS		POPULATION TOPLAM-TOTAL	ADMINISTRATIVE UNITS		POPULATION TOPLAM-TOTAL
00	MERKEZ	İLÇESİ	011	KORUKÖY	221
	ŞEHİR	127012	012	KOZAKLAR	127
0	MERKEZ	BUCAĞI	013	KÜÇÜKBELEN	306
001	AŞAĞIÇOBANİSA (B)	3565	014	KÜÇÜKSÜMBÜLLER	57
002	AYVACIK	35	015	MALDAN	985
003	BELENYENİCE	279	016	ORTAKÖY	283
004	ÇAVUŞOĞLU	341	017	OTMANLAR	209
005	GÖKBEL	548	018	ÖRSELLİ	282
006	GÖKÇELER	114	019	PINARKÖY	115
007	HACİHALİLLER	2701	020	RECEPLİ	489
008	HALİTLİ	510	021	SAKALLI	240
009	HANZABEYLİ	2303	022	SARİAHMETLİ	221
010	KAĞAN	364	023	SİYEKLİ	796
011	KALEKÖY	183	024	SÜNGÜLLÜ	356
012	KALEMLİ	574	025	TÜRKMEN	371
013	KARAAĞAÇLI	2432	026	UZUNLAR	331
014	KARAKOCA	309	027	YAYLAKÖY	319
015	KARAYENİCE	735	028	YENİCE	506
016	KAYAPINAR	337	029	YUNTOĞAĞIKÖSELER	259
017	SARIALAN	333		TOPLAM-TOTAL	9816
018	SELİMŞAHLAR	2032	4	ÜÇPINAR	BUCAĞI
019	TEKELİLER	223	000	EĞRİKÖY (BM)	1739
020	TEPECİK	670	001	AVDAL	188
021	TİLKİSÜLEYMANIYE	1042	002	BOSTANLAR	164
022	TURGUTALP	124	003	ÇAMKÖY	201
023	VEZİROĞLU	951	004	ÇAMLICA	521
024	YENİHARMANDALI	670	005	ÇINARLIKUYU	290
025	YENİKÖY	1670	006	DAVUTLAR	298
026	YENİMAHMUDIYE	181	007	DEMİRCİ	86
027	YUKARIÇOBANİSA	450	008	GÜLBAHÇE	489
	TOPLAM-TOTAL	23676	009	KARAKILIÇLI	643
1	KARAOĞLANLI	BUCAĞI	010	KARAVELİLER	163
000	KARAOĞLANLI (BM) (B)	2752	011	KARAYAŞCIHACILAR	49
001	SANCAKLIBOZKÖY	2077	012	KIRANÇİFTLİĞİ	160
002	SANCAKLIÇEŞMEBAŞI	322	013	KOCAKÖRÜ	91
003	SANCAKLIİĞDECİK	1492	014	MOLLASÜLEYMANLI	85
004	SANCAKLIKAYADİBİ	108	015	MÜSLİM	190
005	SANCAKLIUZUNÇINAR	196	016	ÖRENCİK	357
	TOPLAM-TOTAL	6947	017	PELİTALAN	955
2	MURADIYE	BUCAĞI	018	SARMA	412
000	MURADIYE (BM) (B)	5926	019	SÜMBÜLTEPE	47
001	AKGEDİK	373		TOPLAM-TOTAL	7118
002	BAĞYÇLU	343		BUCAK VE KÖYLER TOPLAMI	57440
003	BEYDERE	105	00	MERKEZ İLÇESİ TOPLAMI	184452
004	EMLAKDERE	395	01	AKHİSAR	İLÇESİ
005	EVRENOS	298		ŞEHİR	68553
006	GÜRLE	126	0	MERKEZ	BUCAĞI
007	KARAAALI	808	001	AKÇAALAN	342
008	SARINASUHLAR	195	002	AKKOCALI	584
009	ŞAMAR	212	003	AKSELENDİ (B)	3439
010	UZUNBURUN	113	004	AŞAĞIDOLMA	270
011	YAĞCILAR	989	005	BAŞLAMİŞ	447
	TOPLAM-TOTAL	9883	006	BEKİRLER	427
3	OSMANCALI	BUCAĞI	007	BEYOBA (B)	3779
000	OSMANCALI (BM)	775	008	BOYALILAR	265
001	AKÇAKÖY	236	009	ÇAMÖNÜ	1292
002	ASMACIK	204	010	ÇANAKÇI	655
003	BÜYÜKSÜMBÜLLER	228	011	ÇITAK	645
004	DAZYURT	425	012	ÇOBANHAŞAN	664
005	DURASILLI	319	013	ÇORUK	647
006	DÜZLEN	366	014	DAĞDERE	2262
007	İLYAŞÇILAR	319	015	DAYIOĞLU	260
008	KARAAHMETLİ	168	016	DİNGİLLER	250
009	KARAHÜSEYİNLİ	71	017	DOĞANKAYA	620
010	KIŞLAKÖY	232	018	DOĞUCA	299

İLİ : 45 MANİSA
PROVINCE OF

3 - İLÇE, BUCAK VE KÖY MUHTARLIKLARI İTİBARIYLA NÜFUS SAYISI
POPULATION BY DISTRICT, SUB-DISTRICT AND VILLAGES

İDARİ BİRİMLER		NÜFUS	İDARİ BİRİMLER		NÜFUS
ADMINISTRATIVE UNITS		POPULATION TOPLAM-TOTAL	ADMINISTRATIVE UNITS		POPULATION TOPLAM-TOTAL
019	DOLMADEĞİRMEN	636	002	BALLICA	1974
020	DURASIL	528	003	BALLIOBA	1
021	EROĞLU	338	004	BÜKNÜŞ	926
022	GÖÇEK	386	005	SÜNYANOSMANIYE	626
023	GÖKÇEHAHMET	956	006	DEREKÖY	1313
024	GÖKÇELER	334	007	ERDELLİ	741
025	HACIOSMANLAR	501	008	EVKAFTEKE	106
026	HAMİTKÖY	783	009	HAMİDİYE	289
027	HANPAŞA	1122	010	İŞİKKÖY	1056
028	HARMANDALI	355	011	SABANCILAR	444
029	HASKÖY	507	012	SAKARKAYA	938
030	İSACA	892	013	SİRTKÖY	190
031	KABAĞAÇKIRAN	134	014	SİNDELLİ	572
032	KADIDAĞI	933	015	SÜLEYMANKÖY	543
033	KAPAKLI	1485	016	UÇAVLU	464
034	KARABÖRKLÜ	285		TOPLAM-TOTAL	16338
035	KARAKÖY	470		BUCAK VE KÖYLER TOPLAMI	90835
036	KARAYAĞCI	538	01	AKHIŞAR İLÇESİ TOPLAMI	159388
037	KAVAKALAN	465	02	ALAŞEHİR İLÇESİ	
038	KAYALIOĞLU (B)	2457		ŞEHİR	29484
039	KAYGANLI	167	0	MERKEZ BUCAĞI	
040	KIZLARALANI	508	001	AKKEÇİLİ	819
041	KOBAŞDERE	125	002	ALHAN	496
042	KOCAKABAĞAN	1132	003	AZİTEPE	1014
043	KÜMÜRÇÜ	747	004	BADINCA	510
044	KULAKSIZLAR	270	005	BAHADIR	719
045	KURTULMUŞ	475	006	BAHÇEDERE	117
046	MECİDİYE (B)	2914	007	BAHÇELİKÖY	209
047	MORALILAR	461	008	BELENYAKA	766
048	MUSACA	140	009	CABERFAKILI	546
049	MUSALAR	314	010	ÇAĞLAYAN	447
050	MUŞTULLAR	400	011	ÇAKIRCAALI	546
051	OVAKÖY (B)	2292	012	ÇARIKBOZDAĞ	437
052	PEKMEZCİ	258	013	ÇARIKKARALAR	374
053	PINARCIK	563	014	ÇEŞNELİ	504
054	RAHMIYE	431	015	DAĞARLAR	614
055	SABRAKÇI	429	016	DAĞHACIYUSUF	1494
056	SARIÇALI	758	017	DELEMENLER	2141
057	SARILAR	588	018	ELEMLİ	496
058	SARNIÇKÖY	448	019	EVRENLİ	378
059	SAZOBA	2547	020	GİRELLİ	1019
060	SEĞİRDİM	1038	021	GÜBEKLİ	505
061	SELÇİKLİ	1671	022	GÜMÜŞÇAY	924
062	SELVİLİ	344	023	GÜRSU	143
063	SÖĞÜTLÜ	116	024	HACİHALİLLER	650
064	SÜLEYMANLI (B)	2838	025	HORZUMALAYAKA	319
065	SÜNNETÇİLER	584	026	HORZUMEMBELLİ	245
066	TOPLUCA	425	027	HORZUMKESERLER	1002
067	TÜTENLİ	677	028	HORZUMSAZDERE	193
068	ULUPINAR	344	029	HOTALLI	573
069	YATAĞAN	606	030	ILGIN	382
070	YAYAKIRILDIK	880	031	İSMETİYE	265
071	YAYKIN	442	032	KARACALAR	390
072	YEĞENOBA	510	033	KASAPLI	707
073	YENİCE	818	034	KATIRLI	285
	TOPLAM-TOTAL	58512	035	KAVAKLIDERE (B)	5040
1	GÖLMARMARA BUCAĞI		036	KEMALİYE (B)	2110
000	GÖLMARMARA (BM) (B)	10936	037	KİLLİK (B)	3829
001	ÇAMKÖY	232	038	KOZLUCA	521
002	ÇÖMLEKÇİ	436	039	KURUDERE	313
003	HACİBAŞTANLAR	283	040	MATARLI	144
004	HACİVELİLER	324	041	MUSAAĞA	614
005	KAYAALTI	450	042	OSMANIYE	770
006	KILCANLAR	315	043	ÖRENCİK	820
007	OZANCA	1212	044	PIYADELER	2178
008	TAŞKUYUCAK	842	045	SARIPINAR	649
009	YENİKÖY	955	046	SARISİĞİRLİ	537
	TOPLAM-TOTAL	15985	047	SELCE	251
2	PALAMUT BUCAĞI		048	SERİNYAYLA	598
000	ZEYTİNLİOVA (BM) (B)	4333			
001	ARABACIBOZKÖY	1822			

3 - İLÇE, BUCAK VE KÖY MUHTARLIKLARI İTİBARIYLA NÜFUS SAYISI

POPULATION BY DISTRICT / SUB-DISTRICT AND VILLAGES

İDARİ BİRİMLER		NÜFUS	İDARİ BİRİMLER		NÜFUS
ADMINISTRATIVE UNITS		POPULATION TOPLAM-TOTAL	ADMINISTRATIVE UNITS		POPULATION TOPLAM-TOTAL
005	BEĞENLER	469	016	MESTANLI	81
006	BENLİELİ	584	017	UŞURLU	85
007	BOYALI	765	018	YARDERE	83
008	BÜREZ	483		TOPLAM-TOTAL	8525
009	ÇAĞLAYAN	303			
010	ÇATALARMUT	310		BUCAK VE KÖYLER TOPLAMI	40068
011	ÇİÇEKLİ	1406			
012	ÇİĞİLLER	493	04	GÖRDES İLÇESİ TOPLAMI	49314
013	ÇOMAR	452			
014	DARGIL	488			
015	DELiÇOBAN	631	05	KIRKAĞAÇ İLÇESİ	
016	DELİLER	222		ŞEHİR	20512
017	DEREÇİFTLİK	388			
018	DEVLETHAN	43			
019	DOĞANPINAR	413	0	MERKEZ BUCAĞI	
020	DUTLUCA	488	001	BADEMLİ	287
021	EFENDİLİ	371	002	BAKIR (B)	3825
022	ESATKÖY	103	003	ÇİFTLİK	222
023	FUNDACIK	331	004	İLYASLAR	1988
024	GÜNEŞLİ (B)	3444	005	KARAKURT	2111
025	GÜNKONAK (*)	0	006	KÜÇÜKYAYA	188
026	KABAKOZ	212	007	MUSAHOCA	694
027	KALEMOĞLU	507	008	ÖVEÇLİ	419
028	KARAAĞAÇ	257	009	SİLEDİK	236
029	KARAKEÇİLİ	202	010	YAĞMURLU	981
030	KARAYAĞCI	575		TOPLAM-TOTAL	10951
031	KARAYAKUP	406			
032	KAŞIKÇI	638			
033	KAVAKYERİ	419			
034	KAYACIK (B)	2497			
035	KIDIRCIK	202	1	GELENBE BUCAĞI	
036	KILCINLAR	426	000	GELENBE (BM)	1981
037	KIRAN	625	001	ALACALAR	836
038	KIRANŞEYH	635	002	ALİFAKİ	920
039	KIYMİK	297	003	BOSTANCI	951
040	KIZILDAM	339	004	ÇALTICAK	315
041	KOBAKLAR	638	005	ÇOBANLAR	408
042	KORUBAŞI	363	006	DEMİRTAŞ	609
043	KÖSELER	674	007	DUALAR	560
044	KURTLAR	225	008	FIRDANLAR	213
045	KUŞLUK	302	009	GEBELER	690
046	KÜREKÇİ	394	010	GÖKÇUKUR	219
047	MALAZ	316	011	GÜVENDİK	531
048	MALKOCA	282	012	HACET	310
049	OĞULDURUK	656	013	HALKAAYLU	256
050	SALUR	865	014	HAMİDİYE	300
051	SALURÇİFTLİĞİ	172	015	HAMİTLİ	571
052	SARGAÇ	149	016	İŞIKLAR	432
053	SARIALİLER	257	017	KINIK	359
054	SÖBELER	262	018	KOÇAIŞKAN	807
055	ŞEYHYAYLA	794	019	KUYUCAK	162
056	TEPEKÖY	668	020	SAKARLI	227
057	TÜPÜLER	401	021	SÖĞÜTALANI	265
058	ULGAR	380		TOPLAM-TOTAL	11922
059	YAKAKÖY	1033			
060	YENİKÖY	242			
	TOPLAM-TOTAL	31543		BUCAK VE KÖYLER TOPLAMI	22873
1	KÖPRÜBAŞI BUCAĞI		05	KIRKAĞAÇ İLÇESİ TOPLAMI	43385
000	KÖPRÜBAŞI (BM) (B)	5338			
001	AKÇAALAN	164	06	KULA İLÇESİ	
002	ARPACI	214		ŞEHİR	15019
003	BÖZBURUN	235			
004	CİCİKLİ	196			
005	ÇARIKLAR	108	0	MERKEZ BUCAĞI	
006	DÖĞÜŞÖREN	127	001	AHMETLİ	188
007	GÜNDOĞDU	202	002	AKTAŞ	292
008	HURİLER	150	003	AYAZÖREN	1139
009	İKİZKUYU	302	004	BALİBEY	575
010	KARAEMLACIK	232	005	BAŞIBÜYÜK	783
011	KASAR	187	006	BATTALMUSTAFA	353
012	KEMHALLI	417	007	BEBEKLİ	1224
013	KINIK	84	008	BORTLUCE	624
014	KİLLİK	113	009	ÇARIKBALLI	1303
015	KOZAKLI	207			

(*) KÖY TÜZEL KİŞİLİĞİ DEVAM ETMEKTE OLUP, NÜFUS BULUNMAMAKTADIR - IT IS STILL A LEGAL PERSON WITH NO POPULATION

İLİ : 45 MANİSA
PROVINCE OF

3 - İLÇE, BUCAK VE KÖY MUHTARLIKLARI İTİBARIYLA NÜFUS SAYISI

POPULATION BY DISTRICT, SUB-DISTRICT AND VILLAGES

İDARİ BİRİMLER		NÜFUS	İDARİ BİRİMLER		NÜFUS	
ADMINISTRATIVE UNITS		POPULATION TOPLAM-TOTAL	ADMINISTRATIVE UNITS		POPULATION TOPLAM-TOTAL	
010	ÇARIKMAHMUTLU	308	018	KABAZLI	1173	
011	ÇARIKTEKKE	206	019	KAPANCI	1879	
012	ÇİFTÇİİBRAHİM	276	020	KARAAĞAÇ	556	
013	DEREKÖY	464	021	KARAOĞLANLI	514	
014	ENCEKLER	692	022	KARAPINAR	609	
015	EROĞLU	392	023	KÖSEALİ	1049	
016	EVÇİLER	392	024	MERSİNDERE	1577	
017	GÖKDERE	494	025	SARTMAHMUT (B)	1985	
018	GÜVERCİNLİK	634	026	SARTMUSTAFA	1639	
019	HACITUFAN	791	027	TAYTAN	2902	
020	HAMİDİYE	344	028	YAĞMURLAR	371	
021	İBRAHİMAĞA	390	029	YARASLI	696	
022	İNCE SU	566	030	YENİKÖY	342	
023	KALINHARMAN	467	031	YENİPAZAR	412	
024	KAVACIK	648	032	YEŞİLKAVAK	939	
025	KONURCA	476	033	YILMAZKÖY	2488	
026	KÖREZ	957		TOPLAM-TOTAL	28835	
027	NARINCALIPITRAK	1041				
028	NARINCALISÜLEYMAN	369	1	KARATAŞ	BUCAĞI	
029	ORTAKÖY	370	000	KARATAŞ (BM) (B)	2493	
030	PABUÇLU	392	001	AKÇAKÖY	37	
031	SANDAL	1987	002	AKÖREN	589	
032	SARAÇLAR	740	003	AKYAR	35	
033	SARNIÇKÖY	317	004	BEKTAŞLAR	528	
034	ŞEHİTLİOĞLU	719	005	ÇAPAKLI	1775	
035	ŞEREMET	397	006	ÇAYKÖY	322	
036	ŞERİTLİ	157	007	ÇÖKELEK	648	
037	TATLIÇEŞME	379	008	DELİBAŞI	161	
038	YENİKÖY	212	009	DERBENT	216	
039	YURTBAŞI	351	010	DOMBAYLI	601	
	TOPLAM-TOTAL	22409	011	DURASILLI (B)	3555	
			012	ELDELEK	735	
1	GÖKÇEÖREN	BUCAĞI	013	EMİNBEY	661	
000	GÖKÇEÖREN (BM) (B)	4190	014	EMİRHACILI	973	
001	AYVATLAR	289	015	GÖKEYÜP	2032	
002	BAYRAMŞAH	423	016	HACİHİDİR	437	
003	EMRE	752	017	HACİKÖSELİ	218	
004	ERENBAĞI	183	018	HACILI	50	
005	ESENYAZI	907	019	İĞDECİK	526	
006	HAYALLİ	250	020	KAPLANKÖY	79	
007	KARAOBA	159	021	KARASAVCI	260	
008	KENGER	458	022	KARAYAHŞI	1565	
009	ŞEYHLİ	290	023	KEMERKÖY	1400	
010	YAĞBASTI	202	024	KEMERDAMLARI	1709	
	TOPLAM-TOTAL	8103	025	KENDİRLİK	370	
			026	KIRDAMLARI	247	
			027	KIZILAVLU	320	
	BUCAK VE KÖYLER TOPLAMI	30512	028	KURTTUTAN	712	
			029	MAMATLI	78	
06	KULA	İLÇESİ TOPLAMI	030	MERSİNLİ	1220	
		45531	031	MEVLÜTLÜ	963	
			032	ORAKLAR	49	
07	SALİHLİ	İLÇESİ	033	ORTAKÖY	320	
			034	PAZARKÖY	1002	
	ŞEHİR	63759	035	POYRAZ	1238	
			036	POYRAZDAMLARI	1984	
			037	SİNDEL	43	
0	MERKEZ	BUCAĞI	038	SÜLEYMANIYE	1012	
001	ALLANDIYEN.	444	039	TEKELİOĞLU	379	
002	BAĞCILAR	159	040	TORUNLU	416	
003	BAHÇECİK	620	041	ÜÇTEPE	177	
004	BAŞLIOĞLU	536	042	YAĞBASAN	356	
005	BEYLİKLİ	1014	043	YEŞİLOVA	872	
006	BURHANKÖY	514		TOPLAM-TOTAL	33363	
007	CAFERBEY	1577				
008	ÇAKALDOĞAN	405		BUCAK VE KÖYLER TOPLAMI	62198	
009	ÇALTILI	217				
010	ÇAMURHAMAMI	451	07	SALİHLİ	İLÇESİ TOPLAMI	125957
011	ÇAVLI	703				
012	ÇAYPINAR	595				
013	ÇELİKLİ	673				
014	DAMATLI	228				
015	GÖKKÖY	357				
016	HACİBEKTAŞLI	718				
017	HASALAN	493				

İLİ : 45 MANİSA
PROVINCE OF

3 - İLÇE, BUCAK VE KÖY MUHTARLIKLARI İTİBARIYLA NÜFUS SAYISI
POPULATION BY DISTRICT / SUB-DISTRICT AND VILLAGES


İDARİ BİRİMLER		NÜFUS	İDARİ BİRİMLER		NÜFUS
ADMINISTRATIVE UNITS		POPULATION TOPLAM-TOTAL	ADMINISTRATIVE UNITS		POPULATION TOPLAM-TOTAL
08	SARIGÖL		030	SARISİĞİRLİ	78
	ŞEHİR	9441	031	SEYİTOBA	515
0	MERKEZ		032	ŞATIRLAR	542
001	AFŞAR	1210	033	TAŞDİBİ	935
002	AHMETAĞA	885	034	TİŞİNLİ	1178
003	ALEMŞAHLI	1149	035	TİRKEŞ	1296
004	BAHADIRLAR	1181	036	YENİOSMANIYE	350
005	BAHARLAR	794	037	YEŞİLKÖY	1121
006	BEREKETLİ	491		TOPLAM-TOTAL	45843
007	BEYHARMANI	278	1	HALİTPAŞA	
008	BURGAZ	1374		BUCAĞI	
009	CEBERTARAR	605	000	HALİTPAŞA (BM) (B)	4119
010	ÇANAKÇI	1506	001	ALİBEYLİ (B)	1737
011	ÇAVUŞLAR	1102	002	BEDELLER	383
012	ÇİMENTEPE	837	003	BÜYÜKBELEN (B)	3549
013	DADAĞLI	1196	004	ÇAMLIYURT	196
014	DİNDARLI	1192	005	ÇINAROBA	461
015	DOĞUŞLAR	70	006	ÇULLUGÖRECE	720
016	EMCELİ	855	007	DEVELİ	924
017	GÜNEYDAMLARI	551	008	HEYBELİ	580
018	KAHRAMANLAR	300		TOPLAM-TOTAL	12669
019	KARACAALI	1556		BUCAK VE KÖYLER TOPLAMI	58512
020	KIZILÇUKUR	1289	09	SARUHANLI	
021	SELİNİYE	719		İLÇESİ TOPLAMI	70277
022	SİĞİRTMAÇLI	687	10	SELENDİ	
023	ŞEYHDAVUTLAR	1035		İLÇESİ	
024	TIRAZLAR	1292		ŞEHİR	6168
025	YALINAYAK	309	0	MERKEZ	
026	YENİKÖY	585		BUCAĞI	
027	YUKARIKOÇAKLAR	291	001	ALTINKÖY	303
028	ZİYANLAR	127	002	AŞAĞIGÜLLÜCE	335
	TOPLAM-TOTAL	23466	003	AVLAŞA	392
	BUCAK VE KÖYLER TOPLAMI	23466	004	ÇALIKLI	261
08	SARIGÖL		005	ÇAMKÖY	453
	İLÇESİ TOPLAMI	32907	006	ÇAMLICA	618
09	SARUHANLI		007	ÇANSA	638
	İLÇESİ		008	ÇIKRIKÇI	691
	ŞEHİR	11765	009	ÇINAN	502
0	MERKEZ		010	ÇORTAK	678
001	ADİLOBA	1146	011	DEDELER	207
002	APAK	647	012	DUMANLAR	324
003	AYDINLAR	173	013	ESKİN	1027
004	AZİNLİ	171	014	HAVAOĞLU	270
005	BAHADIR	286	015	KARABEYLER	1147
006	ÇAKMAKLI	539	016	KARAKOZAN	762
007	ÇALTEPE	744	017	KARASELENDİ	550
008	ÇEPNİHARMANDALI	657	018	KARATAŞTERZİLER	489
009	ÇEPNİMURADIYE	1397	019	KAYRANLAR	189
010	DEYNEKLER	519	020	KAZIKLI	783
011	GÖKÇE (B)	2028	021	KINIK	780
012	GÖMÜLCELİ	2149	022	KURŞUNLU	286
013	GÖZLET	826	023	KÜRKÇÜ	535
014	HACİMUSA	532	024	MİDİKLİ	445
015	HACİRAHMANLI (B)	3717	025	OMURLAR	384
016	HATİPLER	854	026	PINARLAR	1004
017	İSHAKÇELEBİ (B)	2136	027	RAHMANLAR	989
018	KAYIŞLAR	948	028	SATILMIŞ	437
019	KEMİKLİDERE	820	029	SELMANHACILAR	523
020	KEPENEKLİ	492	030	ŞEHİRLİOĞLU	235
021	KOLDERE (B)	5988	031	TAHTACI	829
022	KOYUNCU	268	032	TAVAK	656
023	KUMKUYUCAK	1549	033	TEPEEYNIHAN	496
024	LÜTFİYE	1252	034	TURPÇU	216
025	MÜTEVELLİ (B)	4141	035	YAĞCI	236
026	NURİYE (B)	2324	036	YENİCEKAYRANLI	401
027	PAŞAKÖY (B)	2372	037	YUKARIĞÜLLÜCE	279
028	PINARBAŞI	388	038	ZIRAMAN	261
029	SARIÇAM	765		TOPLAM-TOTAL	19611

3 - İLÇE, BUCAK VE KÖY MUHTARLIKLARI İTİBARIYLA NÜFUS SAYISI

POPULATION BY DISTRICT, SUB-DISTRICT AND VILLAGES

İDARI BİRİMLER		NÜFUS	İDARI BİRİMLER		NÜFUS
ADMINISTRATIVE UNITS		POPULATION TOPLAM-TOTAL	ADMINISTRATIVE UNITS		POPULATION TOPLAM-TOTAL
BUCAK VE KÖYLER TOPLAMI		19611	BUCAK VE KÖYLER TOPLAMI		24850
10	SELENDİ İLÇESİ TOPLAMI	25779	11	SOMA İLÇESİ TOPLAMI	63938
11	SOMA İLÇESİ ŞEHİR	39088	12	TURGUTLU İLÇESİ ŞEHİR	65740
0	MERKEZ BUCAĞI		0	MERKEZ BUCAĞI	
001	ADİL	76	001	AKÇAPINAR	848
002	AKÇAAVLU	654	002	AŞAĞIBOZKIR	257
003	AVDAN	1538	003	AVŞAR	1372
004	BAYAT	546	004	AYVACIK	496
005	BEYCE	566	005	BOZKIR	277
006	BONCUKLU	181	006	ÇAMPINAR	666
007	BOZARMUT	223	007	ÇATALKÖPRÜ	503
008	BUBEYLER (*)	0	008	ÇEPNİBEKTAŞ	397
009	BÜYÜKGÜNEY	224	009	ÇEPNİDERE	1185
010	BÜYÜKİŞIKLAR	161	010	ÇIKRIKÇI	794
011	CİNGE	1543	011	DAĞYENİKÖY	210
012	ÇATALÇAM	119	012	DALBAHÇE	796
013	ÇAVDIR	365	013	DERBENT	2150
014	ÇEVİRCEK	174	014	GÖKGEDİK	315
015	DARKALE	392	015	HACIİSALAR	471
016	DENİŞ	582	016	IRLAMAZ	478
017	DEREKÖY	334	017	İZZETTİN	640
018	DEVLETHAN	146	018	KABAÇINAR	332
019	DUALAR	437	019	KARAKÖY	455
020	DUĞLA	306	020	KAYRAK	367
021	EVÇİLER	368	021	KURUDERE	329
022	EYNEZ	866	022	KUŞLAR	540
023	GÖKTAŞ	286	023	MUSACALI	1201
024	HACIYUSUF	228	024	MUSALARYENİKÖY	550
025	HAMİDİYE	889	025	OSMANCIK	309
026	HATUNKÖY	240	026	ÖRENKÖY	494
027	HECİZ	243	027	SARİBEY	1243
028	KAPLAN	113	028	SİNİRLİ	784
029	KARACAHIŞAR	316	029	SİVRİCE	441
030	KARACAKAŞ	788	030	TEMREK	119
031	KARAÇAM	394	031	URGANLI (B)	5912
032	KAYRAKALTI	279	032	YAKUPLAR	195
033	KIZILÖREN	369	033	YAYKIN	206
034	KIRAZKÖY	192	034	YENİKÖY	576
035	KOBAKLAR	27	035	YUNUSDERE	245
036	KOYUNDERE	144		TOPLAM-TOTAL	26153
037	KOZANLI	57			
038	KOZLUÖREN	300	1	AHMETLİ BUCAĞI	
039	KUMKÖY	137	000	AHMETLİ (BM) (B)	8224
040	KUÇUKGÜNEY	246	001	ALAHIDIR	1301
041	KUÇUKİŞIKLAR	30	002	BAHÇECİK	187
042	MENTEŞE	74	003	BAKTIRLI	348
043	NALDÖKEN	381	004	CANBAZLI	307
044	PIRAHMET	334	005	DEREKÖY	452
045	SARIKAYA	58	006	DERİCİ	312
046	SEVİŞLER	407	007	DİBEKDERE	247
047	SÖĞÜTCÜK	143	008	GÖKKAYA	1658
048	SULTANIYE	121	009	HALILKAHYA	50
049	TABANLAR	144	010	KARAKÖY	434
050	TEKELİİŞIKLAR	245	011	KARGIN	1052
051	TURGUTALP	3793	012	KESTELLİ	505
052	TÜRKALİ	270	013	MANDALLI	359
053	TÜRKPIYALE	187	014	SEYDİKÖY	366
054	ULARCA	646	015	TATAROCAĞI	746
055	URUZLAR	213		TOPLAM-TOTAL	16548
056	VAKIFLI	129			
057	YAĞCILI (B)	1901		BUCAK VE KÖYLER TOPLAMI	42701
058	YAYLADALI	224	12	TURGUTLU İLÇESİ TOPLAMI	108441
059	YIRCA	501		MANİSA İLİ TOPLAMI	1050130
	TOPLAM-TOTAL	24850			

46 - KAHRAMANMARAŞ



İLİ : 46 K.MARAŞ
PROVINCE OF

1 - İLÇELERE GÖRE ŞEHİR VE KÖY NÜFUSLARI İLE İLİN YÜZÖLÇÜMÜ VE NÜFUS YOĞUNLUĞU
CITY AND VILLAGE POPULATION BY DISTRICTS AREA AND DENSITY BY PROVINCES

İLÇELER DISTRICTS	TOPLAM TOTAL	ŞEHİRLER NÜFUSU CITY POPULATION	KÖYLER NÜFUSU VILLAGE POPULATION	YÜZÖLÇÜMÜ AREA KM2 (*)	NÜFUS YOĞUNLUĞU DENSITY
TOPLAM - TOTAL	840472	342428	498044	14327	59
00 MERKEZ İLÇE PROVINCE CENTER ...	336961	210371	126590		
01 AFŞİN	99517	26805	72712		
02 ANDIRIN	43447	6122	37325		
03 ELBİSTAN	147631	48756	98875		
04 GÜKSUN	58512	15785	42727		
05 PAZARCIK	103261	23382	79879		
06 TÜRKÖBLÜ	51143	11207	39936		

* YÜZÖLÇÜMÜNE GÜLLER DAHİL DEĞİLDİR.

*LAKES ARE EXCLUDED

İLİ : 46 K.MARAŞ
PROVINCE OF

2 - NÜFUS GRUPLARINA GÖRE KÖY SAYISI VE NÜFUS TOPLAMLARI
NUMBER OF VILLAGES AND TOTAL INHABITANTS BY POPULATION GROUPS

NÜFUS GRUPLARI	KÖY SAYISI	NÜFUS TOPLAMI	
POPULATION GROUPS	NUMBER OF VILLAGES	TOTAL POPULATION	
GENEL TOPLAM GENERAL TOTAL	505	498044	
TOPLAM - TOTAL	- 2000	466	353489
- 50	1	38	
51 - 100	3	257	
101 - 150	10	1293	
151 - 200	8	1410	
201 - 250	16	3640	
251 - 300	17	4623	
301 - 400	54	19277	
401 - 500	50	22353	
501 - 750	111	69880	
751 - 1000	76	66430	
1001 - 1250	51	56867	
1251 - 1500	31	42428	
1501 - 1750	24	38315	
1751 - 2000	14	26678	
TOPLAM - TOTAL	2001 - 5000	30	80059
2001 - 2250	9	18431	
2251 - 2500	8	18963	
2501 - 2750	4	10389	
2751 - 3000	2	5867	
3001 - 3250	1	3019	
3251 - 4000	4	14426	
4001 - 5000	2	8964	
5001 +	9	64496	

ŞEHİR : İL VE İLÇE MERKEZLERİNİN BE-
LEDİYE SINIRLARI İÇİNDE KALAN
ALAN.

CITY : AREA WITHIN THE MUNICIPAL
BOUNDARIES OF PROVINCE
AND DISTRICT CENTERS.

KÖY : İL VE İLÇE MERKEZLERİNİN BE-
LEDİYE SINIRLARI DIŞINDA KALAN
BUCAK VE KÖY MUHTARLIKLARI.

VILLAGE : SUB-DISTRICT AND MUH-
TARLIKS OUTSIDE THE MUNI-
CIPAL BOUNDARIES OF PRO-
VINCE AND DISTRICT CEN-
TERS.

3 - İLÇE, BUCAK VE KÖY MUHTARLIKLARI İTİBARIYLA NÜFUS SAYISI
POPULATION BY DISTRICT / SUB-DISTRICT AND VILLAGES

İDARİ BİRİMLER		NÜFUS	İDARİ BİRİMLER		NÜFUS
ADMINISTRATIVE UNITS		POPULATION TOPLAM-TOTAL	ADMINISTRATIVE UNITS		POPULATION TOPLAM-TOTAL
00	MERKEZ	İLÇESİ	072	TÜRKÖĞLÜ	873
	ŞEHİR	210371	073	ULUTAŞ	400
0	MERKEZ	BUCAĞI	074	UNGÜT	471
001	ABBASLAR	645	075	YEŞİLDERE	1349
002	AFŞAR	379	076	YUSUFHACILI	958
003	AKYAR	310	077	ZEYTİNDERE	423
004	AYAKLICAOLUK	1427		TOPLAM-TOTAL	78672
005	BEŞENLİ	1119	1	ALİBEYLİ	BUCAĞI
006	BULANIK	1363	000	AĞABEYLİ (BM)	870
007	BULUTLUOĞLU	1129	001	BAŞDEVİRİŞLİ	1412
008	BÜYÜKSİR	1143	002	BAYDEMİRLİ	2297
009	CÜCELİ	603	003	BOYALI	722
010	ÇAĞIRGAN	570	004	BOYLU	400
011	ÇAĞLAYAN	2000	005	BUDAKLI	1290
012	ÇİĞLİ	1067	006	CAMUZLU	461
013	ÇOKYAŞAR	1531	007	ÇAĞLAYANCERİT (B)	6358
014	ÇUKURHİSAR	1291	008	ÇATMAYAYLA	873
015	DADAĞLI	1240	009	ÇOBANLI	988
016	DELIHACILI	1230	010	HACİEYÜPLÜ	454
017	DEREBOĞAZI	1472	011	HOMBUR	555
018	DEREKÖY	684	012	KABASAKAL	391
019	DERELİ	1517	013	KALEKÖY	637
020	DÜNGEL	2029	014	KARAMANLI	1425
021	DÜNÜKLÜ	2889	015	KEMALLI	832
022	ELMACIK	1298	016	KILAĞLI	939
023	ELMALAR	1546	017	ORUÇPINARI	758
024	FATMALI	2077	018	YENİPİNAR	268
025	FİTUŞAĞI	538		TOPLAM-TOTAL	21930
026	GAFARLI	958	2	SÜLEYMANLI	BUCAĞI
027	GÜLLÜ	590	000	SÜLEYMANLI (BM)	1444
028	GÜLPİNAR	416	001	AVCILAR	673
029	GÜZELYURT	1001	002	BEŞEN	974
030	HACIMUSTAFA	1184	003	ÇAKIRDERE	833
031	HALKAÇAYIRI	374	004	HACİBRAHİMÜŞAĞI	968
032	HASANCIKLI	683	005	HACİNİNOĞLU	792
033	İSMAİLLİ	1142	006	İLİCA	2102
034	KALEKAYA	567	007	KERTMEN	760
035	KARACASU	2011	008	KINIKKOZ	619
036	KARADERE	1452	009	KOZCAĞIZ	593
037	KARATAŞ	1287	010	SARIGÜZEL	2038
038	KARTAL	209		TOPLAM-TOTAL	11796
039	KAVLAKLI	1868	3	YENİKÖY	BUCAĞI
040	KAYNAR	866	000	YENİKÖY (BM)	1506
041	KAZANLIPINAR	330	001	ÇINARPINAR	795
042	KESMELİTEPE	1030	002	DEMREK	398
043	KILAVUZLU	739	003	DÜNGELE	2741
044	KIZILDAMLAR	677	004	KERİMLİ	574
045	KIZILSEKİ	1057	005	KISIKLI	1313
046	KOCALAR	472	006	RAHMACILAR	144
047	KOZLUDERE	533	007	SARIMOLLALI	763
048	KÜSELİ	730	008	SAYGILI	1065
049	KUMARLI	650	009	TOPÇALI	1661
050	KURTLAR	702	010	YAYLAÜSTÜ	974
051	KURUCAOVA	902	011	YENİDEMİR	862
052	KUZUCAK	747	012	YENİYAPAN	461
053	KUÇUKNACAR	919	013	YOLYANI	935
054	KUÇUKSİR	816		TOPLAM-TOTAL	14192
055	KÜMPERLİ	1047		BUCAK VE KÖYLER TOPLAMI	126590
056	KÜPELİKİZ	619	00	MERKEZ İLÇESİ TOPLAMI	336961
057	KÜRTÜL	1902			
058	MAKSUTLU	636			
059	ÖKSÜZLÜ	496			
060	ÖNSEN	2978			
061	ÖŞLÜ	482			
062	PEYNİRDERE	805			
063	PINARBAŞI	285			
064	SADIKLI	503			
065	SARIÇUKUR	738			
066	SARIKAYA	276			
067	SİVRİCEMÜYÜK	724			
068	ŞEREFOĞLU	1329			
069	TANIR	2369			
070	TEKİR	1744			
071	TEVEKKELLİ	1256			

3 - İLÇE, BUCAK VE KÖY MUHTARLIKLARI İTİBARIYLA NÜFUS SAYISI
 POPULATION BY DISTRICT, SUB-DISTRICT AND VILLAGES

İDARİ BİRİMLER		NÜFUS	İDARİ BİRİMLER		NÜFUS
ADMINISTRATIVE UNITS		POPULATION TOPLAM-TOTAL	ADMINISTRATIVE UNITS		POPULATION TOPLAM-TOTAL
01	AFŞİN		02	ANDIRIN	
	ŞEHİR	26805		ŞEHİR	6122
0	MERKEZ		0	MERKEZ	
	BUCAĞI			BUCAĞI	
001	AĞÇAŞAR	256	001	AKÇAKOYUNLU	957
002	ALEMDAR	2046	002	AKGÜMÜŞ	527
003	ALİMPINAR	679	003	ALAMEŞE	716
004	ALTAŞ	1125	004	ALANLI	585
005	ARITAŞ (B)	9656	005	ALINOLUK	327
006	BAKRAÇ	1925	006	ANACIK	874
007	BAŞÜSTÜ	818	007	ARIKLAR	748
008	BİNBOĞA	373	008	AYŞEPINARI	556
009	BÜYÜKSEVİN	1108	009	BEKTAŞLI	318
010	ÇABILHAN	238	010	BESBUCAK	1228
011	ÇOBANBEYLİ (B)	3694	011	BOĞAZÖREN	588
012	ÇÖBÜLHAN (B)	8182	012	BOSTANLI	328
013	ÇUKURPINAR	404	013	BOYNUYOĞUNLU	263
014	DEVEBOYNU	586	014	BOZTOPRAKLI	848
015	EMİRLİ	1153	015	BULGURKAYA	697
016	EMİRİLYAS	783	016	CAMUZLUK	468
017	ERÇENE	755	017	ÇİÇEKLİ	1940
018	ESENCE (B)	1544	018	ÇUHADARLI	460
019	GÜZPINARI	245	019	DARIOVASI	958
020	HÜYÜKLÜ	1433	020	EFİRAĞIZLI	895
021	İĞDEMLİK	483	021	EMİRLER	543
022	KABAĞAÇ	1039	022	GEBEN (B)	2474
023	KARAGÖZ	1238	023	GÜKAHMETLİ	977
024	KARGABÜKÜ	655	024	GÖKÇELİ	533
025	KÖTÜRE	767	025	GÖKGEDİK	719
026	KUŞKAYASI	736	026	HACİVELİUŞAĞI	624
027	NADİRKÖY	928	027	KABAĞAÇ	688
028	ORTAKLI	313	028	KABAKLAR	265
029	ÖRDEKKÖY	426	029	KARAPINAR	379
030	ÖRENDERESİ	137	030	KARGAÇAYIRI	626
031	SOĞUCAK	382	031	KESİM	1556
032	TÜRKÇAYIRI	658	032	KIYIKCI	374
033	TÜRKSEVİN	1000	033	KIZIK	1257
034	YAZIDERE	429	034	KOCAÇUKUR	1067
035	YAZIKÖY	214	035	KÖKLÜ	422
	TOPLAM-TOTAL	46408	036	KÖLELİ	359
			037	KUMARLI	828
1	TANIR		038	KUZGUN	704
	BUCAĞI		039	SUMAKLI	862
000	TANIR (BM) (B)	6223	040	TOKMAKLI	1092
001	ALTINELMA (B)	3019	041	TORLAR	1141
002	ARMUTALANI	459	042	TORUN	599
003	BÜGET	893	043	YENİKÖY	399
004	BÜYÜKTATLI	2378		TOPLAM-TOTAL	32769
005	ÇOMUDUZ	1163	1	ÇOKAK	
006	DAĞLICA (B)	3351		BUCAĞI	
007	DOKUZTAY	669	000	ÇOKAK (BM)	627
008	HATİCEPINAR	316	001	AKİFİYE	578
009	İNCİKÖY	354	002	ALTINBOĞA	279
010	İNCİRLİ	418	003	CANBAZ	1231
011	KANGAL	362	004	ÇİŞAR	578
012	KAŞANLI	1560	005	RİFATİYE	870
013	KOÇOVASI	669	006	YEŞİLTEPE	393
014	ÖLAKKAYA	278		TOPLAM-TOTAL	4556
015	ÖRENLİ	443			
016	SÖĞÜTDERE	356		BUCAK VE KÖYLER TOPLAMI	37325
017	TARLACIK	564	02	ANDIRIN	İLÇESİ TOPLAMI
018	TATLAR	1023			43447
019	TOPAKTAŞ	436	03	ELBİSTAN	İLÇESİ
020	YAZIBELEN	1370		ŞEHİR	48756
	TOPLAM-TOTAL	26304			
	BUCAK VE KÖYLER TOPLAMI	72712	0	MERKEZ	BUCAĞI
01	AFŞİN	İLÇESİ TOPLAMI	001	AĞÇAŞAR	1139
		99517	002	AĞLICA	445

3 - İLÇE, BUCAK VE KÖY MUHTARLIKLARI İTİBARIYLA NÜFUS SAYISI

POPULATION BY DISTRICT , SUB-DISTRICT AND VILLAGES

İDARİ BİRİMLER		NÜFUS	İDARİ BİRİMLER		NÜFUS	
ADMINISTRATIVE UNITS		POPULATION TOPLAM-TOTAL	ADMINISTRATIVE UNITS		POPULATION TOPLAM-TOTAL	
003	AKBAYIR	1928	004	DERVİŞCİMLİ	133	
004	AKÖREN	601	005	GÖZECİK	123	
005	AKPINAR	250	006	GÜNALTI	281	
006	ALEMBEY	1031	007	HASANALILI	429	
007	ALİŞAR	1377	008	HÜYÜCEK	684	
008	ALKAYAĞLU	392	009	KANTARMA	568	
009	ALTINYAPRAK	866	010	KARAHASANUŞAĞI	1274	
010	AMBAR	1021	011	KÖSEYAHYA	652	
011	AMBARCIK	1635	012	ÖZBEK	346	
012	BALIKÇIL	749	013	SEVDİLLİ	1526	
013	BEŞTEPE	250	014	SOĞUCAK	799	
014	BEYYURDU	476	015	SÜNNETKÖY	312	
015	BÜYÜKYAPALAK (B)	3776	016	TAPKIRAN	479	
016	ÇATOVA	1474	017	TAPKIRANKALE	598	
017	ÇITLIK	363	018	TEPEBAŞI	683	
018	ÇİÇEKKÖY	1485	019	TOPALLI	261	
019	ÇİFTLİKKALE	1122	020	TOPRAKHİSAR	254	
020	ÇİFTLİKKÖY	1115	021	YALAKKÖY	112	
021	DAĞDERE	646	022	YAPILIPINAR	136	
022	DEMİRCİLİK	1632	023	YOĞUNSOĞUT	595	
023	DEMİRLİK	450		TOPLAM-TOTAL	13720	
024	DOĞANKÖY	1288				
025	EKİNBÜZÜ (B)	6929	2	NURHAK	BUCAĞI	
026	ELDELEK	537	000	NURHAK (BM) (B)	7369	
027	ELMALI	612	001	ALÇİÇEK	1531	
028	EVÇİHÜYÜK	1575	002	DEĞİRMENKAYA	608	
029	FAKIOĞLU	346	003	DERBENT	505	
030	GEÇİTKÖY	1112	004	KULLAR	1910	
031	GÖKÇEK	713	005	KULLARTATLARI	1993	
032	GÜZPİNAR	557	006	UMUTLU	523	
033	GÜMÜŞDÖVEN	624		TOPLAM-TOTAL	14439	
034	GÜNDERE	671				
035	GÜPLÜCE	307		BUCAK VE KÖYLER TOPLAMI	98875	
036	GÜRSEL	166				
037	GÜVERCİNLİK	657	03	ELBİSTAN	İLÇESİ TOPLAMI	147631
038	HANÇIPLAKLAR	896				
039	HASANKENDİ	393				
040	HORHOR	333	04	GÖKSUN	İLÇESİ	
041	İZGIN	1998		ŞEHİR	15785	
042	İBDEKÖY	2418				
043	İKİZPİNAR	844				
044	İNCECİK	857				
045	KABAKTEPE	1559	0	MERKEZ	BUCAĞI	
046	KALAYCIK	539	001	ACIELMA	313	
047	KALEALTI	773	002	AHMETCİK	448	
048	KANDİLKÖY	950	003	ALIÇLİBUCAK	398	
049	KARAELEBİSTAN	2306	004	ALTINOBA	239	
050	KARAHÜYÜK	1615	005	ASLANBEYÇİFTLİĞİ	619	
051	KARAMAĞARA	1046	006	BOZHÜYÜK	1458	
052	KAYAGEÇİT	474	007	BÜYÜKÇAMURLU	608	
053	KEÇEMAĞARA	584	008	BÜYÜKKIZILCIK	3605	
054	KIŞLAKÖY	692	009	ÇAĞLAYAN	1200	
055	KÖRÜCEK	349	010	DEĞİRMENDERE	2389	
056	KÖŞKÖY	629	011	DOĞANKONAK	381	
057	KUÇUKYAPALAK	1036	012	FINDIKLIKÖYAK	818	
058	KÜRTÜL	665	013	GÖLPİNAR	240	
059	ORTAÖREN	1177	014	GÖYNÜK	384	
060	ÖZCANLI	210	015	HACIKODAL	829	
061	SARIYATAK	588	016	HACİMİRZA	628	
062	SOYSALLI	1130	017	HACİÖMER	470	
063	TAŞBURUN	1163	018	HUŞTAŞ	170	
064	TÜRKMENLER	1267	019	KALEKÖY	454	
065	TÜRKÖREN	729	020	KANLIKAVAK	2511	
066	UNCULAR	884	021	KARAAHMET	289	
067	UZUNPİNAR	351	022	KAVŞUT	1575	
068	YALINTAŞ	424	023	KEKLİKOLUK	418	
069	YAPILI	267	024	KIZILÖZ	416	
070	YAPRAKLI	1253	025	KİREÇKÖY	200	
	TOPLAM-TOTAL	70716	026	KÖMÜRKÖY	997	
			027	KÜÇÜKÇAMURLU	818	
1	GÜCÜK	BUCAĞI	028	KÜÇÜKKIZILCIK	1130	
000	GÜCÜK (BM)	956	029	MAHMUTBEY	170	
001	AKSAKAL	227	030	MEHMETBEY	372	
002	ATMALIKAŞANLI	634	031	MÜRSEL	415	
003	BAKIŞ	1658				

3 - İLÇE, BUCAK VE KÖY MUHTARLIKLARI İTİBARIYLA NÜFUS SAYISI

POPULATION BY DISTRICT , SUB-DISTRICT AND VILLAGES

İDARİ BİRİMLER		NÜFUS	İDARİ BİRİMLER		NÜFUS
ADMINISTRATIVE UNITS		POPULATION TOPLAM-TOTAL	ADMINISTRATIVE UNITS		POPULATION TOPLAM-TOTAL
032	ORTATEPE	440	038	SADAKALAR	1021
033	SARAYCIK	218	039	SAKARKAYA	1511
034	SIRMALI	114	040	SARIKÖY	1184
035	TAHIRBEY	168	041	SOKU	962
036	TAŞOLUK	1746	042	SULTANLAR	580
037	TEMÜRAĞA	303	043	ŞALLIUSAĞI	551
038	YAĞMURLU	302	044	TAŞDEMİR	485
039	YANTEPE	437	045	TETİRLİK	1422
040	YENİYAPAN	941	046	TILKILAR	1776
041	YEŞİLKÖY	552	047	TURUNÇLU	509
042	YİRİCEK	664	048	UFACIKLI	1104
043	YOĞUNOLUK	98	049	ULUBAHÇE	736
	TOPLAM-TOTAL	30945	050	YARBASI	195
			051	YENİYURT	269
			052	YİĞİTLER	219
			053	YCLBOYU	282
			054	YUKARIHÖCÜKLU	490
			055	YUKARIMÜLK	707
			056	YUMAKLICERİT	1400
			057	ZEYNEPUŞAĞI	204
				TOPLAM-TOTAL	46203
1	ÇARDAK		1	NARLI	
000	ÇARDAK (BM) (B)	2076	000	NARLI (BM) (B)	6584
001	ERİCEK	2551	001	AKÇAKOYUNLU	414
002	FINDIK	782	002	AKDEMİR	972
003	GÜÇÜKSU	467	003	BAŞÇEŞME	669
004	KAMIŞCIK	708	004	BAYRAMGAZI	726
005	KARADUT	1674	005	CENNETPINARI	739
006	KARADNER	976	006	ÇINARLI	797
007	KORKMAZ	788	007	ÇİÇEKKÖY	93
008	TOMBAK	1760	008	ÇÜÇELLİ	1560
	TOPLAM-TOTAL	11782	009	DEDEPAŞA	401
			010	DENİZLİ	485
			011	DOĞANLI	1208
			012	DOĞANLIKARAHANAN	1987
			013	EĞLEN	247
			014	EMİROĞLU	738
			015	ESKİNARLI	372
			016	EVRI (B)	4538
			017	HANOBASI	140
			018	İĞDELİ	1808
			019	KADINCİK	343
			020	KARABİYİKLİ	914
			021	KARAÇAY	453
			022	KARAHÜYÜK	1035
			023	KELİŞİŞLER	453
			024	KOPRUAĞZI	757
			025	KUMÇATI	691
			026	MAKSUTUSAĞI	802
			027	NAVUZLU	227
			028	OSMANDEDE	366
			029	ORDEKDEDE	1164
			030	PINARHÜYÜK	409
			031	SALMANLI	366
			032	SARIERİK	373
			033	SÖĞÜTLÜ	522
			034	YENİKÖY	323
				TOPLAM-TOTAL	33676
				BUCAK VE KÖYLER TOPLAMI	79879
04	GÖKSUN		05	PAZARCIK	
	İLÇESİ TOPLAMI	58512		İLÇESİ TOPLAMI	103261
05	PAZARCIK		06	TÜRKOĞLU	
	İLÇESİ			İLÇESİ	
	ŞEHİR	23382		ŞEHİR	11207
0	MERKEZ		0	MERKEZ	
001	ABBASIYE	363	001	AKÇALI	496
002	AKÇALAR	349	002	ALTINOVA	533
003	ALİBEYUSAĞI	907	003	AVŞARLI	854
004	ARMUTLU	405			
005	AŞAĞIHÖCÜKLU	428			
006	AŞAĞIMÜLK	842			
007	AŞIKLAR	138			
008	BAŞPINAR	346			
009	BAYIRLI	1012			
010	BOZLAR	1015			
011	BÖLÜKÇAM	1475			
012	BÖLÜKDAMLAR	38			
013	BÜYÜKNACAR	2332			
014	ÇAMLICA	599			
015	ÇİÇEKALANI	314			
016	DÜZBAĞ (B)	6809			
017	EBRİCE	586			
018	EMİRUSAĞI	116			
019	GANİDAĞI	513			
020	GÖÇER	66			
021	GÖYNÜK	441			
022	HARMANCIK	396			
023	HASANKOCA	161			
024	HÜRRIYET	524			
025	İNCİRLİ	367			
026	KARAAĞAÇ	927			
027	KARAGÖL	512			
028	KELEŞ	180			
029	KIZKAPANLI	1299			
030	KIZIRLI	862			
031	KÜRTDERE	1086			
032	KUZKENT	263			
033	KÜÇÜKÇERİT	1138			
034	KÜÇÜKÜNGÜT	1488			
035	HEMİŞKAHYA	922			
036	MEZREA	408			
037	PAYANLIBAĞ	969			

İLİ : 46 K.MARAŞ
PROVINCE OF

3 - İLÇE, BUCAK VE KÖY MUHTARLIKLARI İTİBARIYLA NÜFUS SAYISI

POPULATION BY DISTRICT / SUB-DISTRICT AND VILLAGES

İDARİ BİRİMLER		NÜFUS	İDARİ BİRİMLER		NÜFUS
ADMINISTRATIVE UNITS		POPULATION TOPLAM-TOTAL	ADMINISTRATIVE UNITS		POPULATION TOPLAM-TOTAL
004	AYDINKAVAK	526			
005	BADEMLİ	587			
006	BASPINAR	732			
007	BEYOĞLU (B)	6386			
008	CECELİ	1237			
009	ÇAKALLI	721			
010	ÇAKALLIÇULLU	659			
011	ÇAKIROĞLU	459			
012	ÇOBANTEPE	679			
013	DEDELER	1659			
014	DOLUCA	1075			
015	GÜLLÜHÜYÜK	684			
016	HACİBEBEK	799			
017	HOPURLU	851			
018	İMHALI	1694			
019	KALEDİBİ	203			
020	KİLİLİ	2006			
021	KIRMAKAYA	789			
022	KUYUNCULAR	532			
023	KÜÇÜKİMALI	875			
024	MİNEHÜYÜK	1883			
025	ÖNSENHOPURU	1104			
026	ÖZBEK	999			
027	ŞEKEROBA	4426			
028	TAHTALİDEDELER	386			
029	UZUNSOĞUT	2046			
030	YENİPİNAR	353			
031	YEŞİLYÖRE	2586			
032	YEŞİLYURT	287			
033	YÖLDERESİ	830			
	TOPLAM-TOTAL	39936			
	BUCAK VE KÖYLER TOPLAMI	39936			
06	TÜRKOĞLU	İLÇESİ TOPLAMI	51143		
	K.MARAŞ	İLİ TOPLAMI	840472		

47 - MARDİN

İLİ : 47 MARDİN
PROVINCE OF

1 - İLÇELERE GÖRE ŞEHİR VE KÖY NÜFUSLARI İLE İLİN YÜZÖLÇÜMÜ VE NÜFUS YOĞUNLUĞU
CITY AND VILLAGE POPULATION BY DISTRICTS AREA AND DENSITY BY PROVINCES

İLÇELER DISTRICTS	TOPLAM TOTAL	ŞEHİRLER NÜFUSU CITY POPULATION	KÖYLER NÜFUSU VILLAGE POPULATION	YÜZÖLÇÜMÜ AREA KM2 (*)	NÜFUS YOĞUNLUĞU DENSITY
TOPLAM - TCTAL	652069	244000	408069	12760	51
00 MERKEZ İLÇE PROVINCE CENTER ...	91139	44085	47054		
01 CİZRE	44732	29496	15236		
02 DERİK	45011	13975	31036		
03 GERCÜŞ	42361	5491	36870		
04 İDİL	39863	8465	31398		
05 KIZILTEPE	90027	40852	49175		
06 MAZIDAĞI	29023	8289	20734		
07 MİDYAT	89038	22169	66869		
08 NUSAYBİN	82720	45178	37542		
09 ÖMERLİ	20967	6221	14746		
10 SAVUR	39751	6708	33043		
11 SİLOPI	37437	13071	24366		

* YÜZÖLÇÜMÜNE GÖLLER DAHİL DEĞİLDİR.

*LAKES ARE EXCLUDED

İli : 47 MARDİN
PROVINCE OF

2 - NÜFUS GRUPLARINA GÖRE KÖY SAYISI VE NÜFUS TOPLAMLARI
NUMBER OF VILLAGES AND TOTAL INHABITANTS BY POPULATION GROUPS

NÜFUS GRUPLARI	KÖY SAYISI	NÜFUS TOPLAMI
POPULATION GROUPS	NUMBER OF VILLAGES	TOTAL POPULATION
GENEL TOPLAM GENERAL TOTAL	721	408069
TOPLAM - TOTAL - 2000	696	331065
- 50	12	255
51 - 100	22	1614
101 - 150	47	6010
151 - 200	53	9259
201 - 250	68	15424
251 - 300	76	20974
301 - 400	100	35253
401 - 500	82	36849
501 - 750	115	70674
751 - 1000	56	48415
1001 - 1250	33	36513
1251 - 1500	15	20588
1501 - 1750	10	16207
1751 - 2000	7	13030
TOPLAM - TOTAL 2001 - 5000	24	67206
2001 - 2250	8	17125
2251 - 2500	3	7261
2501 - 2750	5	12990
2751 - 3000	0	0
3001 - 3250	1	3073
3251 - 4000	5	17844
4001 - 5000	2	8913
5001 +	1	9798

ŞEHİR : İL VE İLÇE MERKEZLERİNİN BE-
LEDİYE SINIRLARI İÇİNDE KALAN
ALAN.

CITY : AREA WITHIN THE MUNICIPAL
BOUNDARIES OF PROVINCE
AND DISTRICT CENTERS.

KÖY : İL VE İLÇE MERKEZLERİNİN BE-
LEDİYE SINIRLARI DIŞINDA KALAN
BUCAK VE KÖY MUHTARLIKLARI.

VILLAGE : SUB-DISTRICT AND MUH-
TARLIKS OUTSIDE THE MUNI-
CIPAL BOUNDARIES OF PRO-
VINCE AND DISTRICT CEN-
TERS.

3 - İLÇE, BUCAK VE KÖY MUHTARLIKLARI İTİBARIYLA NÜFUS SAYISI
POPULATION BY DISTRICT, SUB-DISTRICT AND VILLAGES

İDARİ BİRİMLER		NÜFUS	İDARİ BİRİMLER		NÜFUS
ADMINISTRATIVE UNITS		POPULATION TOPLAM-TOTAL	ADMINISTRATIVE UNITS		POPULATION TOPLAM-TOTAL
00	MERKEZ			BUCAK VE KÖYLER TOPLAMI	47054
	ŞEHİR	44085	00	MERKEZ İLÇESİ TOPLAMI	91139
0	MERKEZ			İLÇESİ	
	BUCAĞI			ŞEHİR	29496
001	ACAR	134	0	MERKEZ	
002	AHMETLİ	218	001	AŞAĞIDERE	43
003	AKBAĞ	1100	002	BOZALAN	3559
004	ALIÇLI	424	003	ÇAĞLAYAN	652
005	ALIMLI	241	004	ÇATALKÖY	130
006	ANBAR	323	005	DİRSEKLİ	1227
007	ARAN	1572	006	HİSAR	1174
008	AVCILAR	493	007	KUŞTEPE	229
009	AYTEPE	573	008	ULAŞ	405
010	BÜLBÜL	193	009	YEŞİLYURT	870
011	CEVİZLİK	610		TOPLAM-TOTAL	8289
012	CEVİZPINARI	741			
013	ÇİFTLİKKÖY	2081	1	DİCLE	
014	DEREYANI	923		BUCAĞI	
015	DÜZLÜK	107	000	DİCLE (BM)	502
016	EROĞLU	470	001	BASLARBAŞI	322
017	ERYERİ	686	002	ÇAVUŞKÖY	281
018	ESENTEPE	244	003	DÜZOVA	988
019	ESKİKALE	299	004	ERDEM	62
020	GÖLLÜ	774	005	GÜÇLÜ	480
021	GÜNEYLİ	108	006	GURSU	285
022	GÜRAĞAÇ	214	007	KATRAN	879
023	KABALA (B)	4735	008	KAYAKÖY	490
024	KONAKLI	567	009	KEBELİ	154
025	KOYUNLU	475	010	KOÇTEPE	163
026	KÜTÜKLÜ	221	011	KURUMCU	545
027	OĞUZ	1232	012	SULAK	241
028	OVAKÖY	269	013	TAŞHUYUK	205
029	SANCAR	720	014	TEPEÖNÜ	653
030	SULTANKÖYÜ	459	015	UĞUR	224
031	TANDIR	615	016	VARLIK	262
032	TİLKİTEPE	133	017	YALINTEPE	211
033	UZUNKÖY	316		TOPLAM-TOTAL	6947
034	YALIM	2101			
035	YARDERE	1030		BUCAK VE KÖYLER TOPLAMI	15236
036	YAYLA	377	01	CİZRE	
037	YAYLABAŞI	553		İLÇESİ TOPLAMI	44732
038	YAYLACIK	815	02	DERİK	
039	YEŞİLLİ (B)	9798		İLÇESİ	
040	YOLBAŞI	140		ŞEHİR	13975
041	YUKARIYENİKÖY	185			
	TOPLAM-TOTAL	37269	0	MERKEZ	
				BUCAĞI	
1	AKINCI		001	AKINCILAR	356
	BUCAĞI		002	ALAGÖZ	100
000	AKINCI (BM)	597	003	AŞAĞIMEZREA	146
001	ALAKUŞ	183	004	BALLI	356
002	ARPATEPE	524	005	BAYRAKLI	357
003	BOZTEPE	367	006	BOZBAYIR	572
004	ÇALIŞLI	374	007	BÖĞREK	232
005	ÇATAK	244	008	BURÇKÖY	240
006	ÇAYIRPINAR	144	009	DEMİRLİ	460
007	ÇIPLAKTEPE	275	010	DERİNSU	1164
008	ÇUKURYURT	195	011	DUMANLI	709
009	HATUNLU	465	012	DUMLUCA	1005
010	HÜYÜKLÜ	573	013	DÜZTAŞ	919
011	KARADEMİR	141	014	GÖKTAŞ	668
012	KUMLU	621	015	HİSARALTI	337
013	KUYULU	330	016	İLİCA	250
014	KÜÇÜKKÖY	363	017	KAYACIK	139
015	ORTAKÖY	2223	018	MEŞELİ	475
016	TOZAN	298	019	PINARCİK	160
017	YAYLI	1067			
018	YUKARIYADINLI	417			
019	ZEYTLİ	384			
	TOPLAM-TOTAL	9785			

İLİ : 47 HADİN
PROVİNCİ OF

3 - İLÇE, BUCAK VE KÖY MUHTARLIKLARI İTİBARIYLA NUFUS SAYISI

POPULATION BY DISTRICT / SUB-DISTRICT AND VILLAGES

-----				-----			
İDARI BİRİMLER		NÜFUS		İDARI BİRİMLER		NÜFUS	
ADMINISTRATIVE UNITS		POPULATION		ADMINISTRATIVE UNITS		POPULATION	
		TOPLAM-TOTAL				TOPLAM-TOTAL	
-----				-----			
020	PIRİNÇLİ	1882		018	GÜNÜLLÜ	534	
021	SÜĞÜTÖZÜ	347		019	GÜRBÜZ	192	
022	ŞEREFLİ	690		020	GÜZELÖZ	480	
023	TAŞIT	136		021	KARALAN	241	
024	TEPEBAŞ	1155		022	KAYALAR	174	
025	ÜÇKUYU	358		023	KESİKSU	371	
026	ÜÇTEPE	160		024	KIRKAT	876	
027	YUKARIMEZREA	824		025	KOÇAK	547	
	TOPLAM-TOTAL	14197		026	KOZLU	622	
				027	KUTLU	122	
1	KOCATEPE		BUCAĞI	028	NURLU	740	
000	KOCATEPE (BM)	352		029	ÖZLER	245	
001	ADAK	319		030	POYRAZ	356	
002	ADAKENT	260		031	RÜZGARLI	206	
003	AKÇAPINAR	1067		032	SARGIN	152	
004	AKÇAY	312		033	SEKİ	549	
005	AKKOÇ	87		034	SERİNKÖY	51	
006	ALANLI	528		035	ULAŞ	635	
007	ALİBEY	849		036	VERGİLİ	288	
008	AMBARLI	888		037	YAKITLI	554	
009	ATLI	1646		038	YAMANLAR	383	
010	BALOVA	305		039	YASSICA	283	
011	BAYIRKÖY	763		040	YOLAĞZI	1147	
012	BESBUDAK	1315		041	YÜCEKÖY	298	
013	BOYAKLI	781			TOPLAM-TOTAL	16018	
014	BOZOK	827					
015	BOZYİĞİT	542		1	HASANKEYF		BUCAĞI
016	ÇADIRLI	428		000	HASANKEYF (BM) (B)	3073	
017	ÇAĞIL	326		001	AKALIN	282	
018	ÇATALTEPE	699		002	AKSU	297	
019	ÇAYKÖY	759		003	ALTINÇLUK	537	
020	DENKTAŞ	182		004	AYDINCA	184	
021	DOĞANCI	114		005	BAYIRLI	161	
022	GÖLBAŞI	292		006	BÜYÜKDERE	304	
023	İNCE SU	427		007	ÇARDAKLI	101	
024	KARABURUN	131		008	DERELİ	364	
025	KARATAŞ	298		009	GÜRGEN	360	
026	KONUK	147		010	IRMAKÖY	233	
027	KOVALI	720		011	İNCİRLİ	227	
028	KOVANLI	442		012	KARAKÖY	826	
029	KÖSEVELİ	184		013	KUMLUCA	223	
030	KUŞÇU	312		014	ÖĞÜTLÜ	290	
031	KUYULU	299		015	PALAMUT	504	
032	ÖRENCİK	238		016	SAKLI	250	
	TOPLAM-TOTAL	16839		017	SOĞUCAK	355	
				018	TEPEBAŞI	211	
				019	UZUNDERE	407	
	BUCAK VE KÖYLER TOPLAMI	31036		020	UÇYOL	447	
02	DERİK		İLÇESİ TOPLAMI	021	YAKAKÖY	429	
		45011		022	YEMİŞLİ	907	
03	GERCÜŞ		İLÇESİ	023	YOLUSTU	303	
					TOPLAM-TOTAL	11275	
	ŞEHİR	5491					
0	MERKEZ		BUCAĞI	2	KAYAPINAR		BUCAĞI
001	AKBURÇ	276		000	KAYAPINAR (BM)	2147	
002	AKYAR	481		001	ARDIÇLI	534	
003	ARDIÇ	101		002	BAĞLICA	298	
004	ARICA	524		003	BAĞÖZÜ	345	
005	AYDINLI	325		004	DORUK	269	
006	BAŞARKÖY	74		005	GEÇİT	473	
007	BAŞOVA	136		006	GÖKÇE	264	
008	BATUR	258		007	HİSARKÖY	1413	
009	BOĞAZKÖY	555		008	KANTAR	233	
010	CEVİZLİ	0		009	KIŞLAK	44	
011	ÇALIŞKAN	500		010	KOYUNLU	158	
012	ÇİÇEKLİ	354		011	KÖMÜRCÜ	802	
013	ÇUKURYURT	597		012	SAPANLI	528	
014	DEREİÇİ	287		013	SARIKAYA	580	
015	DÜZMEŞE	339		014	TAŞCI	268	
016	ERİŞTİ	400		015	TEPECİK	477	
017	GÖKÇEPİNAR	765		016	YAYLADUZU	349	
				017	YENİCE	395	
					TOPLAM-TOTAL	9577	

(*) KÖY TUZEL KİŞİLİĞİ DEVAM ETMEKTE OLUP, NÜFUS BULUNMAMAKTADIR - IT IS STILL A LEGAL PERSON WITH NO POPULATION

3 - İLÇE, BUCAK VE KÖY MUHTARLIKLARI İTİBARIYLA NÜFUS SAYISI
POPULATION BY DISTRICT / SUB-DISTRICT AND VILLAGES

İDARİ BİRİMLER		NÜFUS	İDARİ BİRİMLER		NÜFUS
ADMINISTRATIVE UNITS		POPULATION TOPLAM-TOTAL	ADMINISTRATIVE UNITS		POPULATION TOPLAM-TOTAL
BUCAK VE KÖYLER TOPLAMI		36870	003	ALAKAMIŞ	340
03	GERCÜŞ İLÇESİ TOPLAMI	42361	004	ÇİĞİR	1263
04	İDİL İLÇESİ		005	GEDİK	105
	ŞEHİR	8465	006	KIRCA	266
0	MERKEZ BUCAĞI		007	KOZLUCA	1412
001	AKDAĞ	346	008	KÜYCEĞİZ	346
002	BEREKETLİ	514	009	KURTULUŞ	229
003	BOZBURUN	368	010	OCAKLI	444
004	DİRSEKLİ	523	011	ORTACA	37
005	DURUKÖY	677	012	ÖZBEK	625
006	HENDEKKÖY	404	013	UGRAK	464
007	KAYALI	201	014	VARIMLI	450
008	KUYULU	329	015	YAYLAKÖY	148
009	OKÇU	241	016	YAZMAN	395
010	ORTAKÖY	348	017	YCLAÇAN	272
011	OYMAK	573		TOPLAM-TOTAL	8079
012	ÖZAN (*)	0	BUCAK VE KÖYLER TOPLAMI		31398
013	ÖZEN	611	04	İDİL İLÇESİ TOPLAMI	39863
014	PEÇENEK	158	05	KIZILTEPE İLÇESİ	
015	PINARBAŞI	860		ŞEHİR	40852
016	SIRTKÖY	1554	0	MERKEZ BUCAĞI	
017	SULAK	1311	001	AKALIN	285
018	TEKEKÖY	647	002	AKDOĞAN	2361
019	TEPEKÖY	831	003	AKTULGA	229
020	TOKLU	162	004	AKYAZI	795
021	ULAK	992	005	AKZİYARET	402
022	UÇOK	388	006	ALAKUŞ	157
023	YAĞMURCA	273	007	ALİPAŞA	384
024	YALAZ	279	008	ARAKAPI	73
025	YARBAŞI	727	009	ARAKÖY	133
026	YAVŞAN	691	010	ARIKLI	2528
027	YÖRÜK	217	011	ARITEPE	482
028	YUVALI	633	012	AŞAĞIAZIKLI	424
029	YÜKSEKKÖY	487	013	ATMACA	265
	TOPLAM-TOTAL	15345	014	BADRİBÜTÜN	827
1	HABERLİ BUCAĞI		015	BAŞAK	574
000	HABERLİ (BM)	290	016	BASDEĞİRMEN	383
001	AKKÖYUNLU	194	017	BEKTAŞ	251
002	BASAKKÖY	206	018	BELLİ	165
003	BEĞENDİ	213	019	BOZHÜYÜK	533
004	BELEN	207	020	BÜYÜKAYRIK	261
005	BOSTANLI	396	021	BÜYÜKDERE	444
006	BOZKIR	275	022	CANTAŞI	345
007	ÇINARLI	207	023	ÇAKIR	563
008	ÇUKURDERE	272	024	ÇETİNLER	304
009	ÇUKURLU	396	025	ÇIPLAK	784
010	DUMANLI	499	026	ÇITLIBAĞ	93
011	GÜZELOVA	184	027	DAMLALI	159
012	İŞİK	198	028	DEMET	259
013	KARALAR	1205	029	DEMİRCİ	258
014	KAŞIKÇI	268	030	DİKMEN	1556
015	KAYI	470	031	DÖRTYOL	176
016	KENTLİ	187	032	DURA	93
017	MAĞARAKÖY	421	033	EKİNLİK	162
018	ÖĞÜNDÜK	687	034	ELBEYLİ	342
019	SARIKÖY	67	035	ERDEM	54
020	TOPRAKLI	342	036	ERİKLİ	223
021	UÇARLI	260	037	ERÖĞLU	254
022	YANILMAZ	125	038	ESENLİ	216
023	YAYALAR	405	039	ESKİN	569
	TOPLAM-TOTAL	7974	040	EŞME	750
2	ÖYALİ BUCAĞI		041	EYMİRLİ	570
000	ÖYALİ (BM)	798	042	GÖKÇE	2309
001	AÇMA	242	043	GÜNGÖREN	52
002	AKSOY	243	044	GÜNLÜCE	533
			045	GÜRMEŞE	944
			046	HACIHASAN	252
			047	HACİYUSUF	58
			048	HAKVERDİ	582

(*) KÖY TÜZEL KİŞİLİĞİ DEVAM ETMEKTE OLUP, NÜFUS BULUNMAMAKTADIR - IT IS STILL A LEGAL PERSON WITH NO POPULATION

3 - İLÇE, BUCAK VE KÖY MUHTARLIKLARI İTİBARIYLA NÜFUS SAYISI

POPULATION BY DISTRICT / SUB-DISTRICT AND VILLAGES

İDARİ BİRİMLER		NÜFUS	İDARİ BİRİMLER		NÜFUS	
ADMINISTRATIVE UNITS		POPULATION TOPLAM-TOTAL	ADMINISTRATIVE UNITS		POPULATION TOPLAM-TOTAL	
049	HALKALI	404	003	ARISU	883	
050	HARMANDÜZÜ	231	004	AŞAĞIOCAK	360	
051	HOCAKÖY	1040	005	ATALAR	301	
052	İLİCAK	169	006	ATLICA	289	
053	İŞIKLAR	559	007	AYKUT	313	
054	İKİKUYU	102	008	BAHÇECİK	225	
055	İNANDI	534	009	BALPINAR	829	
056	KARAKULAK	132	010	BİLGEKÖY	442	
057	KARAKUYU	720	011	ÇANKAYA	67	
058	KARAHAN	308	012	ÇAYÖNÜ	176	
059	KATARLI	160	013	DERECİK	256	
060	KILDUMAN	279	014	DIKYAMAÇ	57	
061	KİLİMLİ	250	015	DURAKLI	589	
062	KOCALAR	454	016	EKİNCİLER	281	
063	KOÇLU	138	017	ERGİNKÖY	225	
064	KÖPRÜBAŞI	182	018	ERDALI	267	
065	KUÇUKAYRIK	439	019	EVCİLER	1051	
066	KÜPLÜCE	492	020	GÜMÜŞPINAR	493	
067	ODAKÖY	208	021	GÜMÜŞYUVA	298	
068	OTLUK	214	022	GÜRGÜZE	559	
069	SANCARLI	740	023	İŞIKYAKA	438	
070	SANDIKLI (*)	0	024	İKİSU	215	
071	SOĞANLI	277	025	KARAALANI	688	
072	SÜREKLİ	1158	026	KARATAŞ	284	
073	TUZLAKÖY	63	027	KEBAPÇI	278	
074	ULAŞLI	346	028	KEMERLİ	411	
075	ULUKÖY	594	029	KIŞLAK	628	
076	UZUNKAYA	360	030	KOCAKENT	1493	
077	ÜLKERKÖY	819	031	KONUR	379	
078	YAYLIM	294	032	MEŞELİ	245	
079	YEDİKARDEŞ	527	033	ORTAKLI	153	
080	YOLALDI	281	034	ÖMÜRLÜ	580	
081	YOLDERE	743	035	ÖZLÜCE	386	
082	YONCALI	56	036	SAGMAL	378	
083	YUKARIAZIKLI	397	037	SAKIZLI	826	
084	YUMRUCUK	872	038	ŞANLI	509	
085	YURDERİ	427	039	SENYUVA	610	
086	YÜCELİ	1416	040	TANRIYOLU	247	
	TOPLAM-TOTAL	41001	041	TARLACIK	260	
			042	ULUTAŞ	513	
1	ŞENYURT		043	YAĞMUR	384	
000	ŞENYURT (8M) (8)	3977	044	YALINAĞAÇ	213	
001	AKYÜZ	219	045	YEŞİLKÖY	369	
002	ALEMDAR	230	046	YETKİNLER	393	
003	ALTINTOPRAK	262	047	YUKARIKONAK	442	
004	ATAKÖY	180	048	YUKARIOCAK	414	
005	ÇAĞIL	373	049	YÜCE	371	
006	DOYURAN	544	050	YÜCEBAĞ	282	
007	ELMALI	262		TOPLAM-TOTAL	20734	
008	FESLİĞEN	153				
009	GÖZLÜCE	224		BUCAK VE KÖYLER TOPLAMI	20734	
010	HANYERİ	187	06	MAZIDAĞI	İLÇESİ TOPLAMI	29023
011	HAZNEDAR	130				
012	İŞİKÖREN	95	07	MİDYAT	İLÇESİ	
013	KENGERLİ	113		ŞEHİR	22169	
014	SALKIM	274				
015	SEVİMLİ	177	0	MERKEZ	BUCAĞI	
016	TANRIVERDİ	290	001	ACIRLI	3357	
017	YAŞARKÖY	484	002	ALTINTAŞ	675	
	TOPLAM-TOTAL	8174	003	BAĞLARBAŞI	840	
			004	BARDAKÇI	502	
	BUCAK VE KÖYLER TOPLAMI	49175	005	BARİŞTEPE	1466	
05	KIZILTEPE	İLÇESİ TOPLAMI	006	BUDAKLI	986	
		90027	007	ÇALDERE	414	
06	MAZIDAĞI	İLÇESİ	008	ÇALPINAR	1671	
	ŞEHİR	8289	009	ÇAMYURT	1049	
			010	ÇAVUŞLU	3677	
0	MERKEZ	BUCAĞI	011	ÇAYIRLI	1184	
001	AKSU	190	012	DOĞANÇAY	698	
002	ARIKÖY	194	013	DOĞANYAZI	239	
			014	DOLUNAY	187	
			015	DÜZGEÇİT	127	

3 - İLÇE, BUCAK VE KÖY MUHTARLIKLARI İTİBARIYLA NÜFUS SAYISI

POPULATION BY DISTRICT / SUB-DISTRICT AND VILLAGES

İDARİ BİRİMLER		NÜFUS	İDARİ BİRİMLER		NÜFUS
ADMINISTRATIVE UNITS		POPULATION TOPLAM-TOTAL	ADMINISTRATIVE UNITS		POPULATION TOPLAM-TOTAL
016	DÜZOBA	737	BUCAK VE KÖYLER TOPLAMI		66869
017	EĞLENCE	326	07	MİDYAT İLÇESİ TOPLAMI	89038
018	ELBEĞENDİ	135	08	NUSAYBİN İLÇESİ	
019	GELİNKAYA	2466		ŞEHİR	45178
020	GÜLĞDZE	421	0	MERKEZ BUCAĞI	
021	GÜLVEREN	1293	001	AÇIKYOL	130
022	GÜNGÖREN	268	002	AKAĞIL	196
023	GÜVEN	688	003	AKÇATARLA	1110
024	HANLAR	330	004	BAHÇEBAŞI	1033
025	HARMANLI	726	005	BEYLİK	395
026	İKİZDERE	315	006	ÇAĞLAR	132
027	KAYALAR	163	007	ÇATALÖZÜ	368
028	KAYALIPINAR	885	008	DEMİRTEPE (*)	0
029	MERCİMEKLİ	404	009	DURUCA	2217
030	NARLI	829	010	DÜZCE	193
031	OVABAŞI	523	011	GÜRÜN	147
032	OYUKLU	243	012	KALECİK	634
033	PELİTLİ	451	013	NERGİZLİ	137
034	SARIKÖY	669	014	YCLBİLEN	1135
035	SIVRICE	1626		TOPLAM-TOTAL	7827
036	SÖĞÜTLÜ	2675	1	AKARSU BUCAĞI	
037	ŞENKÖY	2228	000	AKARSU (BM) (B)	3274
038	TAŞLIBURÇ	202	001	AÇIKKÖY	633
039	TEPELİ	263	002	BÜYÜKKARDEŞ	1063
040	TOPTAPE	1408	003	ÇALIKÖY	471
041	TULGALI	481	004	ÇOLOVA	237
042	UÇAĞIL	603	005	DALLIABAÇ	468
043	YAYVANTEPE	1059	006	DİRİM	68
044	YEMİŞLİ	695	007	DOĞANLI	575
045	YENİCE	638	008	DOĞUŞ	107
046	YEŞİLÖZ	143	009	DURAKBAŞI	270
047	YOLBAŞI	2616	010	ESKİMAĞARA	124
048	ZİYARET	477	011	ESKİYCL	39
	TOPLAM-TOTAL	44058	012	GCRENTEPE	750
1	DARGEÇİT BUCAĞI		013	GÜNEBAKAN	166
000	DARGEÇİT (BM)	4178	014	GÜVENLİ	172
001	AKÇAKÖY	415	015	HEYBELİ	222
002	AKYOL	1009	016	İLKADIM	239
003	ALAGOZ	279	017	KARACAKÖY	121
004	ALAYURT	286	018	KORUKÖY	848
005	ALTIYCL	549	019	KUTLUBEY	1376
006	ANITLI	322	020	KUYULAR	789
007	BAĞÖZÜ	570	021	KÜÇÜKKARDEŞ	495
008	BAŞYURT	1105	022	TEPEÖREN	136
009	BAYSUN	1	023	YANDERE	987
010	ÇATALAN	356	024	YAVRUKÖY	372
011	ÇATALÇAM	84	025	YOLINDI	449
012	ÇELİKKÖY	1073		TOPLAM-TOTAL	14451
013	DEĞERLİ	264	2	GİRMELİ BUCAĞI	
014	GÜRİŞİK	340	000	GİRMELİ (BM)	1917
015	İLİSU	393	001	BAKACIK	871
016	İZBIRAK	288	002	BALABAN	431
017	KARABAYIR	1036	003	ÇİĞDEM	494
018	KARTALKAYA	724	004	ÇİLESİZ	663
019	KILAVUZ	1733	005	DAĞIÇI	214
020	KISMETLİ	523	006	DEĞİRMENCİK	341
021	KORUCU	481	007	DİBEK	118
022	KUNDERE	647	008	ESKİHİSAR	279
023	KUŞLUCA	377	009	GÜNELİ	457
024	ORMANIÇI	375	010	GÜNYURDU	450
025	ORTACA	822	011	GÜRKAYNAK	238
026	SUÇATI	865	012	HASANTEPE	974
027	TANYERİ	183	013	İKİZTEPE	455
028	TAVŞANLI	334	014	KALELİ	459
029	TEMELLİ	828	015	KANTAR	500
030	ULAŞ	113			
031	YAZIOREN	1832			
032	YILMAZ	426			
	TOPLAM-TOTAL	22811			

(*) KÖY TÜZEL KİŞİLİĞİ DEVAM ETMEKTE OLUP, NÜFUS BULUNMAMAKTADIR - IT IS STILL A LEGAL PERSON WITH NO POPULATION

İLİ : 47 MARDİN
PROVINCE OF

3 - İLÇE, BUCAK VE KÖY MUHTARLIKLARI İTİBARIYLA NÜFUS SAYISI

POPULATION BY DISTRICT, SUB-DISTRICT AND VILLAGES

İDARİ BİRİMLER		NÜFUS	İDARİ BİRİMLER		NÜFUS
ADMINISTRATIVE UNITS		POPULATION TOPLAM-TOTAL	ADMINISTRATIVE UNITS		POPULATION TOPLAM-TOTAL
016	KAYADİBİ	172			
017	KOCADAĞ	246			
018	ODABAŞI	785			
019	PAZARKÖY	94			
020	SÖĞÜTLÜ	645			
021	TAŞKÖY	161			
022	TEKAĞAÇ	156			
023	TEPEALTI	1306			
024	TEPEÜSTÜ	1507			
025	TURGÜTKÖY	177			
026	ÜÇKÖY	586			
027	ÜÇYOL	143			
028	YERKÖY	425			
	TOPLAM-TOTAL	15264			
	BUCAK VE KÖYLER TOPLAMI	37542			
08	NUSAYBİN İLÇESİ TOPLAMI	82720			
09	ÖMERLİ İLÇESİ				
	ŞEHİR	6221			
0	MERKEZ BUCAĞI				
001	AKYOKUŞ	117			
002	ALIÇLI	618			
003	ANITTEPE	350			
004	BEŞİKKAYA	880			
005	ÇALIŞAN	281			
006	ÇATALYURT	237			
007	ÇAYIRALANI	192			
008	ÇINARALTI	935			
009	ÇİMENLİK	433			
010	ÖNERDERE (*)	0			
011	DUYGULU	254			
012	FİSTİKLİ	439			
013	GÖLLÜ	508			
014	GÜZELAĞAÇ	373			
015	HARMANKAYA	236			
016	HAVUZBAŞI	50			
017	İŞIKDERE	125			
018	İKİPİNAR	430			
019	İKİTEPE	357			
020	KAYABALI	865			
021	KAYAGÜZE	201			
022	KAYAÜSTÜ	402			
023	KAYNAKKAYA	1639			
024	KOCAKUYU	621			
025	KOCASIRT	469			
026	KOVANLI	270			
027	KÖMÜRLÜ	222			
028	MUTLUCA	138			
029	OVABAŞI	332			
030	ÖZTAŞ	165			
031	PINARCIK	80			
032	SİVRİTEPE	212			
033	SULAKDERE	86			
034	TAŞGEDİK	342			
035	TAŞLICA	289			
036	TAVUKLU	222			
037	TEKKUYU	200			
038	TOKDERE	357			
039	TOPAĞAÇ	105			
040	UNSALLI	541			
041	YAYLATEPE	173			
	TOPLAM-TOTAL	14746			
	BUCAK VE KÖYLER TOPLAMI	14746			
09	ÖMERLİ İLÇESİ TOPLAMI	20967			
10	SAVUR İLÇESİ				
	ŞEHİR	6708			
	BUCAĞI				
001	AKYÜREK	372			
002	ARMUTALAN	733			
003	BAŞAĞAÇ	409			
004	BAŞKAVAK	1775			
005	BENGİSU	328			
006	DEREİÇİ	326			
007	DURUSU	600			
008	EVKURAN	333			
009	GÖLBAŞI	654			
010	HARMANTEPE	300			
011	HİSARKAYA	362			
012	İÇDREN	1461			
013	KAYACIKLAR	226			
014	KAYADERE	565			
015	KAYATEPE	588			
016	KOŞUYOLU	749			
017	KÖPRÜLÜ	233			
018	MAĞARA	386			
019	ORMANCIK	214			
020	PINARDERE	2010			
021	SERENLİ	1243			
022	TOKLUCA	884			
023	ÜÇERLİ	259			
024	ÜÇKAVAK	2118			
025	YAYLAYANI	421			
026	YENİLMEZ	688			
	TOPLAM-TOTAL	18237			
1	SÜRGÜCÜ BUCAĞI				
000	SÜRGÜCÜ (BM)	2662			
001	BAĞLICA	1375			
002	BAĞYAKA	868			
003	ÇINARÖNÜ	1105			
004	ELMABAĞÇE	1894			
005	İŞGÖREN	919			
006	KARAKÖY	41			
007	KIRKÖZREK	471			
008	KOCAHÜYÜK	264			
009	SOYLU	971			
010	ŞENOCAK	1111			
011	TAŞLIK	636			
012	YAZIR	646			
013	YEŞİLALAN	1843			
	TOPLAM-TOTAL	14806			
	BUCAK VE KÖYLER TOPLAMI	33043			
10	SAVUR İLÇESİ TOPLAMI	39751			
11	SİLOPİ İLÇESİ				
	ŞEHİR	13071			
0	MERKEZ BUCAĞI				
001	AKSU	1066			
002	AKTEPE	596			
003	BALLIKAYA	1036			
004	BAŞAK	390			
005	BAŞKÖY	966			
006	BİRLİKKÖY	324			
007	BOSTANCI	1280			
008	BÜZDAYLI	684			
009	ÇALIŞKAN	1887			
010	ÇARDAKLI	871			
011	ÇİFTLİKKÖY	877			
012	DAMLACA	429			
013	DEDELER	139			

(*) KÖY TUZEL KİŞİLİĞİ DEVAM ETMEKTE OLUŞ NÜFUS BULUNMAMAKTADIR - IT IS STILL A LEGAL PERSON WITH NO POPULATION

İli : 47 MARDİN
PROVINCE OF

3 - İLÇE, BUCAK VE KÖY MUHTARLIKLARI İTİBARIYLA NÜFUS SAYISI

POPULATION BY DISTRICT , SUB-DISTRICT AND VILLAGES

İDARİ BİRİMLER		NÜFUS	İDARİ BİRİMLER		NÜFUS
ADMINISTRATIVE UNITS		POPULATION TOPLAM-TOTAL	ADMINISTRATIVE UNITS		POPULATION TOPLAM-TOTAL
014	DEREBAŞI	413			
015	DUZALAN	322			
016	ESENLİ	256			
017	GÖRÜMLÜ	2434			
018	KAPILI	366			
019	KARACAKÖY	137			
020	KAVAKÖZÜ	975			
021	KAVALLI	389			
022	KÖYÜNDREN	506			
023	KÜSRELİ	1101			
024	ORTAKÖY	744			
025	OVAKÖY	420			
026	ÖZGEN	293			
027	PINARÖNÜ	725			
028	SELCİK	310			
029	UYANIK	324			
030	UÇAĞAÇ	1703			
031	VERİMLİ	467			
032	YAZI	281			
033	YENİKÖY	1173			
034	YOLAĞZI	482			
	TOPLAM-TOTAL	24366			
	BUCAK VE KÖYLER TOPLAMI	24366			
11	SİLOPİ	İLÇESİ TOPLAMI	37437		
	MARDİN	İLİ TOPLAMI	652069		

48 - MUČLA

1 - İLÇELERE GÖRE ŞEHİR VE KÖY NÜFUSLARI İLE İLİN YÜZÖLÇÜMÜ VE NÜFUS YOĞUNLUĞU
CITY AND VILLAGE POPULATION BY DISTRICTS AREA AND DENSITY BY PROVINCES

İLÇELER DISTRICTS	TOPLAM TOTAL	ŞEHİRLER NÜFUSU CITY POPULATION	KÖYLER NÜFUSU VILLAGE POPULATION	YÜZÖLÇÜMÜ AREA KM2 (*)	NÜFUS YOĞUNLUĞU DENSITY
TOPLAM - TOTAL	486290	136160	350130	13338	36
00 MERKEZ İLÇE PROVINCE CENTER ...	65859	31279	34580		
01 BODRUM	37966	12949	25017		
02 DALAMAN	24634	13179	11455		
03 DATÇA	8276	2788	5488		
04 FETHİYE	114384	21442	92942		
05 KÜYCEĞİZ	49874	6232	43642		
06 MARMARIS	24742	9406	15336		
07 MİLAS	91387	23622	67765		
08 ULA	18152	5173	12979		
09 YATAĞAN	51016	10090	40926		

* YÜZÖLÇÜMÜNE GÜLLER DAHİL DEĞİLDİR.

*LAKES ARE EXCLUDED

İLİ : 48 MUĞLA
PROVINCE OF

2 - NÜFUS GRUPLARINA GÖRE KÖY SAYISI VE NÜFUS TOPLAMLARI
NUMBER OF VILLAGES AND TOTAL INHABITANTS BY POPULATION GROUPS

NÜFUS GRUPLARI	KÖY SAYISI	NÜFUS TOPLAMI	
POPULATION GROUPS	NUMBER OF VILLAGES	TOTAL POPULATION	
GENEL TOPLAM GENERAL TOTAL	413	350130	
TOPLAM - TOTAL	- 2000	386	266043
- 50	0	0	
51 - 100	2	141	
101 - 150	2	243	
151 - 200	8	1463	
201 - 250	15	3385	
251 - 300	20	5568	
301 - 400	57	20219	
401 - 500	54	24239	
501 - 750	96	58572	
751 - 1000	50	42868	
1001 - 1250	39	43477	
1251 - 1500	22	29686	
1501 - 1750	12	19478	
1751 - 2000	9	16704	
TOPLAM - TOTAL	2001 - 5000	24	59105
2001 - 2250	9	19167	
2251 - 2500	6	14374	
2501 - 2750	4	10290	
2751 - 3000	2	5814	
3001 - 3250	3	9460	
3251 - 4000	0	0	
4001 - 5000	0	0	
5001 +	3	24982	

ŞEHİR : İL VE İLÇE MERKEZLERİNİN BE-
LEDİYE SINIRLARI İÇİNDE KALAN
ALAN.

CITY : AREA WITHIN THE MUNICIPAL
BOUNDARIES OF PROVINCE
AND DISTRICT CENTERS.

KÖY : İL VE İLÇE MERKEZLERİNİN BE-
LEDİYE SINIRLARI DIŞINDA KALAN
BUCAK VE KÖY MUHTARLIKLARI.

VILLAGE : SUB-DISTRICT AND MUH-
TARLIKS OUTSIDE THE MUNI-
CIPAL BOUNDARIES OF PRO-
VINCE AND DISTRICT CEN-
TERS.

İLİ : 48 MUĞLA
PROVINCE OF

3 - İLÇE, BUCAK VE KÖY MUHTARLIKLARI İTİBARIYLA NÜFUS SAYISI

POPULATION BY DISTRICT, SUB-DISTRICT AND VILLAGES

İDARİ BİRİMLER		NÜFUS	İDARİ BİRİMLER		NÜFUS
ADMINISTRATIVE UNITS		POPULATION TOPLAM-TOTAL	ADMINISTRATIVE UNITS		POPULATION TOPLAM-TOTAL
00	MERKEZ				
	İLÇESİ			BUCAK VE KÖYLER TOPLAMI	34580
	ŞEHİR	31279			
0	MERKEZ		00	MERKEZ İLÇESİ TOPLAMI	65859
001	AKÇAOVA	767			
002	AKKAYA	1003	01	BODRUM İLÇESİ	
003	BAYIR (B)	3160		ŞEHİR	12949
004	ÇAKMAK	203			
005	ÇAYBUĞU	387	0	MERKEZ	
006	FADIL	303		BUCAĞI	
007	GAZELLER	390	001	AĞAÇLI	1192
008	GÜLAĞZI	516	002	ÇİFTLİKKÖY	1372
009	İKİZCE	382	003	KIZILAĞAÇ	1043
010	KAFACA	1450	004	KONACIK	386
011	KARAKUYU	359		TOPLAM-TOTAL	3993
012	KOZAĞAÇ	322			
013	KÜTEKLİ	393	1	KARAOVA	
014	MURATLAR	556		BUCAĞI	
015	ORTAKÖY	646	000	MUMCULAR (BM) (B)	1722
016	ÖZLÜCE	565	001	BAHCEYAKASI	581
017	PAŞAPINARI	277	002	ÇAMLIK	326
018	SALİMPAŞALAR	377	003	ÇÖMLEKÇİ	688
019	TAŞLI	483	004	GÖKPINAR	225
020	TINAZ	102	005	KUMKÖY	644
021	YARAŞ	721	006	MAZIKÖY	1077
022	YEMİŞENDERE	602	007	PINARLIBELEN	922
023	YENİKÖY	523	008	SAZKÖY	1230
024	YÖRÜKOĞLU	655	009	TEPECİK	536
	TOPLAM-TOTAL	15142	010	YENİKÖY	678
				TOPLAM-TOTAL	8629
1	GÖKTEPE				
	BUCAĞI		2	TURGUTREİS	
000	GÖKTEPE (BM)	1007		BUCAĞI	
001	AKYER	65	000	TURGUTREİS (BM) (B)	2867
002	AVCILAR	238	001	AKYARLAR	507
003	BOZYER	247	002	DEREKÖY	522
004	ÇAMOLUK	383	003	İSLAMHANELERİ	345
005	DOKUZÇAM	923	004	KARAKAYA	1005
006	ESENÇAY	1246	005	PEKSİMET	251
007	GÜNLÜCE	466		TOPLAM-TOTAL	5497
008	KUZLUK	318			
009	SUNGUR	311	3	ORTAKENT	
010	ŞENYAYLA	280		BUCAĞI	
	TOPLAM-TOTAL	5484	000	YALIKAVAK (BM)	1091
			001	DAĞBELEN	187
2	YERKESİK		002	GERİŞ	532
	BUCAĞI		003	GÖKÇEBEL	661
000	YERKESİK (BM) (B)	2509	004	GÖLKÖY	765
001	ALGI	497	005	GÜNDOĞAN	1005
002	BAĞYAKA	487	006	GÜRECE	209
003	DAĞPINARI	605	007	ORTAKENT	1288
004	DENİZOVA	729	008	TURKÜBUKU	609
005	DOĞAN	572	009	YAHŞIKÖY	343
006	FADILCA	443	010	YAKAKÖY	208
007	KIRAN	810		TOPLAM-TOTAL	6898
008	KUYUCAK	450			
009	MEKE	308		BUCAK VE KÖYLER TOPLAMI	25017
010	SARNIÇKÖY	459	01	BODRUM İLÇESİ TOPLAMI	37966
011	YENİBAĞYAKA	289			
012	YENİCE	1156	02	DALAMAN İLÇESİ	
013	YENİKÖY	387		ŞEHİR	13179
014	ZEYTİN	458			
	TOPLAM-TOTAL	10159	0	MERKEZ	
				BUCAĞI	
3	YEŞİLYURT		001	BOZBEL	542
	BUCAĞI		002	ÇÖMEN	1016
000	YEŞİLYURT (BM) (B)	2454	003	ELCİK	1862
001	ÇIRPI	348			
002	ÇİFTLİKKÖY	677			
003	DAĞDİBİ	316			
	TOPLAM-TOTAL	3795			

İLİ : 48 MUĞLA
PROVINCE OF

3 - İLÇE, BUCAK VE KÖY MUHTARLIKLARI İTİBARIYLA NÜFUS SAYISI
POPULATION BY DISTRICT, SUB-DISTRICT AND VILLAGES

İDARİ BİRİMLER		NÜFUS	İDARİ BİRİMLER		NÜFUS	
ADMINISTRATIVE UNITS		POPULATION TOPLAM-TOTAL	ADMINISTRATIVE UNITS		POPULATION TOPLAM-TOTAL	
004	GÜRKÖY	714	004	ÇAYKENARI	1302	
005	GÜRLEYİK	1269	005	ÇUKURİNCİR	672	
006	KAPIKARGIN	1680	006	DEMİRLER	1067	
007	KARKINKÜRÜ	909	007	DODURGA	887	
008	KAVACIK	423	008	GÜLBENT	1458	
009	KAYADİBİ	557	009	İZZETTİNKÖY	955	
010	KIZILKAYA	610	010	KABAĞAÇ	1309	
011	NARLI	538	011	KARADERE	1559	
012	SABUNLU	279	012	KARAKÖY	754	
013	ŞEREFLER	1056	013	KUMLUOVA	1688	
	TOPLAM-TOTAL	11455	014	MİNARE	331	
			015	YAKABAĞ	860	
	BUCAK VE KÖYLER TOPLAMI	11455		TOPLAM-TOTAL	17324	
02	DALAMAN	İLÇESİ TOPLAMI	24634	2	KEMER	BUCAĞI
03	DATÇA	İLÇESİ		000	KEMER (BM)	2035
	ŞEHİR	2788	001	ARSAKÖY	1837	
0	MERKEZ	BUCAĞI	002	ATLİDERE	854	
001	CUMALI	659	003	BAĞLIAGAÇ	966	
002	EMECİK	874	004	BAYIRKÖY	1014	
003	HIZIRŞAH	453	005	ÇAMURKÖY	991	
004	KARAKÖY	671	006	ÇOBANLAR	833	
005	KIZILAN	832	007	ÇÜKEK	535	
006	MESUDİYE	580	008	DEREKÖY	951	
007	SINDI	373	009	DÜĞER	1065	
008	YAKAKÖY	470	010	GERİŞBURNU	1316	
009	YAZIKÖY	576	011	GİRMELER	1255	
	TOPLAM-TOTAL	5488	012	GÜNEŞLİ	1338	
	BUCAK VE KÖYLER TOPLAMI	5488	013	HACIOSMANLAR	430	
03	DATÇA	İLÇESİ TOPLAMI	8276	014	KADIKÖY	1794
04	FETHİYE	İLÇESİ		015	KAYACIK	1291
	ŞEHİR	21442	016	KAYADİBİ	1078	
0	MERKEZ	BUCAĞI	017	KINCILAR	809	
001	BOZYER	776	018	KORUBÜKÜ	888	
002	ÇAMKÖY	1785	019	ORTAKÖY	1331	
003	ÇENGEL	251	020	ÖREN	1664	
004	ELDİREK	1327	021	SARIYER	218	
005	ESENKÖY	1976	022	SEYDİLER	454	
006	GÜCEK	2166	023	UĞURLU	456	
007	GÜKBEN	785	024	YAKAKÖY	1947	
008	GÜKÇEOVACIK	375	025	ZORLAR	831	
009	HİSARÖNÜ	534		TOPLAM-TOTAL	28181	
010	İNİLİCE	718	3	SEKİ	BUCAĞI	
011	KARAAĞAÇ	238	000	SEKİ (BM) (B)	1609	
012	KARACABREN	311	001	BEKÇİLER	1047	
013	KARAÇULHA (B)	5291	002	BOĞALAR	434	
014	KARGI	1587	003	CEYLAN	2569	
015	KAYAKÖY	521	004	ÇALTILAR	636	
016	KEÇİLER	189	005	ÇOBANİSA	539	
017	OVACIK	707	006	DOĞANLAR	462	
018	PATLANGIÇ	8437	007	KAYABAŞI	301	
019	UZUNYURT	425	008	KINIK	394	
020	YAKACIK	589	009	TEMEL	553	
021	YANIKLAR	1240		TOPLAM-TOTAL	8544	
	TOPLAM-TOTAL	30228	4	YEŞİLÜZÜMLÜ	BUCAĞI	
1	EŞEN	BUCAĞI	000	YEŞİLÜZÜMLÜ (BM) (B)	2486	
000	EŞEN (BM)	2065	001	ARPAÇIK	2044	
001	ALAÇAT	949	002	ÇAYAN	465	
002	BOĞAZIÇI	713	003	İNCİRKÖY	956	
003	ÇALTIDÜZÜ	755	004	KIZILBEL	191	
			005	KORUKÖY	349	
			006	PAŞALI	821	
			007	SÖĞÜTLÜ	449	
			008	SÖĞÜTLÜDERE	904	
				TOPLAM-TOTAL	8665	

İLİ : 49 MUĞLA
PROVINCE OF

3 - İLÇE, BUCAK VE KÖY MUHTARLIKLARI İTİBARIYLA NÜFUS SAYISI
POPULATION BY DISTRICT, SUB-DISTRICT AND VILLAGES

İDARİ BİRİMLER		NÜFUS	İDARİ BİRİMLER		NÜFUS
ADMINISTRATIVE UNITS		POPULATION TOPLAM-TOTAL	ADMINISTRATIVE UNITS		POPULATION TOPLAM-TOTAL
BUCAK VE KÖYLER TOPLAMI		92942	1	BOZBURUN	BUCAĞI
04	FETHİYE İLÇESİ TOPLAMI	114384	000	BOZBURUN (BM)	1353
05	KÜYCEĞİZ İLÇESİ		001	BAYIRKÖY	650
	ŞEHİR	6232	002	SELİMİYE	715
			003	SÖĞÜTKÖY	1512
			004	TAŞLICA	643
			005	TURGUTKÖY	421
				TOPLAM-TOTAL	5294
0	MERKEZ			BUCAK VE KÖYLER TOPLAMI	15336
001	BEYOBASI	1955	06	MARMARIS İLÇESİ TOPLAMI	24742
002	ÇANDIR	424			
003	ÇAYHISAR	2573	07	MİLAS İLÇESİ	
004	DALYAN (B)	3144		ŞEHİR	23622
005	DEMİRLİ	1236			
006	DÜĞÜŞBELEN	1337	0	MERKEZ	BUCAĞI
007	ESKİKÖY	1244	001	AĞAÇLIMÜYÜK	1091
008	GÜKBEL	521	002	AĞAÇLIMÜYÜKBANÇE	407
009	HAMİTKÖY	970	003	AKBÜK	224
010	KARAÇAM	277	004	AKKOVALLIK	780
011	KAVAKARASI	775	005	ALAÇAM	567
012	KEMALİYE	592	006	AVŞAR	461
013	KÜYCEĞİZ	811	007	BAĞDAMLARI	2204
014	KÜRKCÜLER	311	008	BAHARLI	424
015	OKÇULAR	1077	009	BAHÇEBURUN	515
016	OTMANLAR	1135	010	BALÇILAR	542
017	SULTANIYE	186	011	BECİN	1505
018	TEPEARASI	746	012	ÇALLI	415
019	TOPARLAR	1766	013	ÇAMKÖY	998
020	YANGI	1715	014	ÇAMLIYURT	416
021	ZAFERLER	473	015	ÇAMOVALI	770
022	ZEYTİNALANI	1200	016	ÇİFTLİKKÖY	833
	TOPLAM-TOTAL	24468	017	ÇOMAKDAĞKIZILAĞAÇ	980
1	ORTACA		018	DAMLIBOĞAZ	597
000	ORTACA (BM) (B)	11254	019	DEMİRCİLER	234
001	AKINCI	746	020	DİBEKDERE	417
002	DEREKÖY	383	021	EPÇE	359
003	EKŞİLİYURT	1406	022	FESLEĞEN	571
004	FEVZİYE	861	023	GOKÇELER	291
005	GÜLBAŞI	682	024	GURÇANLAR	394
006	KARADONLAR	422	025	HASANLAR	360
007	KIZILYURT	1483	026	İÇME	544
008	MERGENLİ	1095	027	İKİZKÖY	520
009	OSMANİYE	297	028	İKİZTAŞ	644
010	YEŞİLYURT	545	029	KAFACA	773
	TOPLAM-TOTAL	19174	030	KALINAĞIL	663
			031	KARACAĞAÇ	417
	BUCAK VE KÖYLER TOPLAMI	43642	032	KARACAHISAR	779
05	KÜYCEĞİZ İLÇESİ TOPLAMI	49874	033	KARAKUYU	292
06	MARMARIS İLÇESİ		034	KARGICAK	312
	ŞEHİR	9406	035	KAYABAŞI	272
			036	KAYADERE	519
			037	KAZIKLI	817
			038	KAZIKLIBUCAK	238
			039	KETENDERE	347
			040	KIRCAĞIZ	1155
0	MERKEZ		041	KISIRLAR	596
001	ADAKÖY	501	042	KIYIKIŞLACIK	675
002	ARMUTALANI	2042	043	KIZILAĞAÇ	162
003	BELDİBİ	758	044	KIZILCAYIKIK	565
004	ÇAMLI	1203	045	KORUKÖY	1028
005	HISARÖNÜ	985	046	KORUCUK	335
006	İÇMELER	2243	047	KOŞKKÖY	465
007	KARACA	544	048	KUZYAKA	1219
008	ORHANIYE	733	049	KÜÇÜKDİBEKDERE	483
009	OSMANİYE	531	050	MENTEŞ	578
010	TURUNÇ	502	051	ORTAKÖY	594
	TOPLAM-TOTAL	10042	052	OVAKIŞLACIK	1094
			053	SARIKAYA	423
			054	SAVRAN	510
			055	SÖĞÜTCÜK	559
			056	TUZABAT	719

3 - İLÇE, BUCAK VE KÖY MUHTARLIKLARI İTİBARIYLA NÜFUS SAYISI

POPULATION BY DISTRICT / SUB-DISTRICT AND VILLAGES

=====				=====			
İDARİ BİRİMLER		NÜFUS		İDARİ BİRİMLER		NÜFUS	
ADMINISTRATIVE UNITS		POPULATION		ADMINISTRATIVE UNITS		POPULATION	
=====		=====		=====		=====	
		TOPLAM-TOTAL				TOPLAM-TOTAL	
057	ULAŞ	675					
058	YAKAKÖY	457		ŞEHİR		5173	
059	YAŞYER	557					
060	YUSUFÇA	171					
	TOPLAM-TOTAL	36512		0	MERKEZ	BUCAĞI	
1	GÜLLÜK		BUCAĞI	001	AKÇAPINAR		1276
000	GÜLLÜK (BM)	2345		002	AKYAKA		891
001	AKYOL	544		003	ARMUTÇUK		339
002	DÜRTTEPE	1407		004	ÇITLIK		1249
003	EKİNBARI	1168		005	ÇİCEKLİ		225
004	KEMİKLER	495		006	GÖKOVA		1031
005	MEŞELİK	826		007	GÖLCÜK		937
	TOPLAM-TOTAL	6785		008	KARABÖÜRTLEN		1389
				009	KAVAKÇALI		399
				010	KIYRA		665
				011	KIZILAGAC		771
				012	KIZILYAKA		1732
				013	PORTAKALLIK		1063
				014	SARAYYANI		646
				015	TURGUT		366
					TOPLAM-TOTAL		12979
2	ÖREN		BUCAĞI		BUCAK VE KÖYLER TOPLAMI		12979
000	ÖREN (BM)	2221		08	ULA	İLÇESİ TOPLAMI	18152
001	AKÇAKAYA	294					
002	ALATEPE	292		09	YATAĞAN	İLÇESİ	
003	BAYIRKÖY	375			ŞEHİR		10090
004	BOZALAN	408		0	MERKEZ	BUCAĞI	
005	ÇAKIRALAN	348		001	AKGEDİK		448
006	ÇAMLICA	252		002	ALAŞAR		423
007	DEREKÖY	511		003	BAGYAKA		855
008	GÖKBEL	316		004	BAHÇEYAKA		732
009	GÜRCEĞİZ	199		005	BENÇİK		2147
010	HÜSAMLAR	277		006	BOZARMUT		1505
011	KALEM	497		007	BOZÜYÜK		1165
012	KAYADNU	341		008	ÇAKIRLAR		648
013	KULTAK	299		009	ÇAKIRLAR		580
014	PINARKÖY	624		010	ÇUKURÖZ		352
015	SEKKÖY	178		011	DEŞTİN		632
016	TÜRKEVLERİ	373		012	ELMACIK		591
017	YOĞUNOLUK	413		013	ESKİHİSAR		1252
	TOPLAM-TOTAL	8218		014	GÜKPINAR		640
				015	KADIKÖY		583
3	SELİMİYE		BUCAĞI	016	KAFACAKAPLANCIK		736
000	SELİMİYE (BM) (B)	3156		017	KAPUBAĞ		549
001	AKÇALI	461		018	KAVAKKÖY		667
002	ÇAMIÇI (B)	2947		019	KOZAĞAÇ		459
003	ÇANDIR	429		020	KÖKLÜK		390
004	ÇUKURKÖY	414		021	MADENLER		1100
005	DANIŞMENT	478		022	MESKEN		688
006	DERİNCE	778		023	NEBİKÖY		383
007	EĞRİDERE	308		024	ŞAHINLER		702
008	EKİNDERE	141		025	ŞEREFKÖY		872
009	ETRENLİ	224		026	YAVA		374
010	GÖLDERE	267		027	YAYLA		336
011	GÖLYAKA	331		028	YENİKÖY		391
012	HACIAMMETLER	76		029	YUKARİYAYLA		398
013	HİSARCIK	400			TOPLAM-TOTAL		20598
014	KANDAK	249		1	KAVAKLIDERE	BUCAĞI	
015	KAPIKIRI	315		000	KAVAKLIDERE (BM) (B)		2374
016	KARŞIYAKA	254		001	ÇAMYAYLA		1224
017	KAYABÜKÜ	443		002	ÇATAK		484
018	KILAVUZ	347		003	ÇAYDIR		442
019	KURUDERE	205		004	ÇAYBOYU		1477
020	NARHİSAR	414		005	DEREBAĞ		288
021	PINARCIK	933		006	KURUCAOVA		719
022	SAKARKAYA	1782		007	MENTEŞE (B)		2441
023	ŞENKÖY	427		008	NEBİLER		684
024	YENİOKUL	471					
	TOPLAM-TOTAL	16250					
	BUCAK VE KÖYLER TOPLAMI	67765					
07	MİLAS		İLÇESİ TOPLAMI				
08	ULA		İLÇESİ				

İLİ : 48 MUĞLA
PROVINCE OF

3 - İLÇE, BUCAK VE KÖY MUHTARLIKLARI İTİBARIYLA NÜFUS SAYISI
POPULATION BY DISTRICT, SUB-DISTRICT AND VILLAGES

İDARI BİRİMLER		NÜFUS	İDARI BİRİMLER		NÜFUS
ADMINISTRATIVE UNITS		POPULATION TOPLAM-TOTAL	ADMINISTRATIVE UNITS		POPULATION TOPLAM-TOTAL
009	SALKIM	368			
	TOPLAM-TOTAL	10501			
2	TURGUT			BUCAĞI	
000	TURGUT (BM) (B)	2639			
001	GÜKGEDİKKÖYÜ	455			
002	HACIBAYRAMLAR	788			
003	HACİVELİLER	489			
004	HİSARARDI	581			
005	KATRANCI	1062			
006	KIRIK	390			
007	TAŞKESİK	289			
008	TURGUTLAR	360			
009	YEŞİLBAGCILAR (B)	2274			
010	ZEYTİN	500			
	TOPLAM-TOTAL	9827			
	BUCAK VE KÖYLER TOPLAMI	40926			
09	YATAĞAN			İLÇESİ TOPLAMI	51016
	MUĞLA			İLİ TOPLAMI	486290

49 - MUŞ

1 - İLÇELERE GÖRE ŞEHİR VE KÖY NÜFUSSLARI İLE İLİN YÜZÖLÇÜMÜ VE NÜFUS YOĞUNLUĞU
CITY AND VILLAGE POPULATION BY DISTRICTS AREA AND DENSITY BY PROVINCES

İLÇELER DISTRICTS	TOPLAM TOTAL	ŞEHİRLER NÜFUSU CITY POPULATION	KÖYLER NÜFUSU VILLAGE POPULATION	YÜZÖLÇÜMÜ AREA KM2 (*)	NÜFUS YOĞUNLUĞU DENSITY
TOPLAM - TOTAL	339492	78477	261015	8196	41
00 MERKEZ İLÇE PROVINCE CENTER ...	165895	42159	123736		
01 BULANIK	70602	10719	59883		
02 MALAZGİRT	58879	16849	42030		
03 VARTO	44116	8750	35366		

* YÜZÖLÇÜMÜNE GÖLLER DAHİL DEĞİLDİR.

*LAKES ARE EXCLUDED

İli

: 49 MUŞ

PROVINCE OF

2 - NÜFUS GRUPLARINA GÖRE KÖY SAYISI VE NÜFUS TOPLAMLARI
NUMBER OF VILLAGES AND TOTAL INHABITANTS BY POPULATION GROUPS

NÜFUS GRUPLARI POPULATION GROUPS	KÖY SAYISI NUMBER OF VILLAGES	NÜFUS TOPLAMI TOTAL POPULATION
GENEL TOPLAM GENERAL TOTAL	368	261015
TOPLAM - TOTAL	- 2000	357
- 50	1	16
51 - 100	6	555
101 - 150	13	1720
151 - 200	11	1944
201 - 250	26	5825
251 - 300	17	4650
301 - 400	37	12978
401 - 500	42	18943
501 - 750	87	53537
751 - 1000	57	48658
1001 - 1250	25	27500
1251 - 1500	20	26441
1501 - 1750	12	19380
1751 - 2000	3	5764
TOPLAM - TOTAL	2001 - 5000	10
2001 - 2250	4	8416
2251 - 2500	2	4548
2501 - 2750	2	5240
2751 - 3000	1	2976
3001 - 3250	1	3199
3251 - 4000	0	0
4001 - 5000	0	0
5001 +	1	8725

ŞEHİR : İL VE İLÇE MERKEZLERİNİN BE-
LEDİYE SINIRLARI İÇİNDE KALAN
ALAN.

CITY : AREA WITHIN THE MUNICIPAL
BOUNDARIES OF PROVINCE
AND DISTRICT CENTERS.

KÖY : İL VE İLÇE MERKEZLERİNİN BE-
LEDİYE SINIRLARI DIŞINDA KALAN
BUCAK VE KÖY MUHTARLIKLARI.

VILLAGE : SUB-DISTRICT AND MUH-
TARLIKS OUTSIDE THE MUNI-
CIPAL BOUNDARIES OF PRO-
VINCE AND DISTRICT CEN-
TERS.

3 - İLÇE, BUCAK VE KÖY MUHTARLIKLARI İTİBARIYLA NÜFUS SAYISI

POPULATION BY DISTRICT / SUB-DISTRICT AND VILLAGES

İDARİ BİRİMLER		NÜFUS	İDARİ BİRİMLER		NÜFUS
ADMINISTRATIVE UNITS		POPULATION TOPLAM-TOTAL	ADMINISTRATIVE UNITS		POPULATION TOPLAM-TOTAL
00	MERKEZ		003	ALTINOVA	3199
	İLÇESİ		004	AŞAĞIÜÇDAM	776
	ŞEHİR	42159	005	BALKIR	799
0	MERKEZ		006	BÖĞÜRDELEN	241
001	AĞAÇLIK	540	007	BÜVETLİ	1021
002	ALANIÇI	397	008	ÇALAPLI	521
003	ARIKÖY	627	009	ÇINARARDI	289
004	AZIKLI	640	010	DEĞİRMİTAŞ	339
005	BAĞLAR	1342	011	DEMİRCİ	735
006	CEVİZLİDERE	465	012	GÖKYAZI	1418
007	ÇATBAŞI	860	013	GÜLTEPE	608
008	ÇÖĞÜRLÜ	909	014	GÜNEYİK	1305
009	ÇUKURBAĞ	562	015	GÜVEN	931
010	DAĞDIBİ	1285	016	İÇBOĞAZ	501
011	DERECİK	1633	017	KAPILI	869
012	DONATIM	455	018	KARAKALE	630
013	DURUGÖZE	645	019	KAZANAN	419
014	DÜZKIŞLA	1124	020	KOCATARLA	729
015	EKİNDÜZÜ	609	021	KOÇKÖY	407
016	ELMABULAK	1085	022	KOĞUKTAŞ	363
017	EŞMEPINAR	1053	023	MOLLABABA	211
018	GÜZELTEPE	1356	024	OĞULBALI	808
019	HASKÖY (B)	8725	025	ORTANCA	230
020	ILICA	625	026	OTAÇ	602
021	İNARDI	1106	027	PINARÜSTÜ	756
022	KARAAĞAÇLI	2523	028	SARIBAHÇE	424
023	KARAKÖPRÜ	764	029	SARMAŞIK	96
024	KARAKÜTÜK	861	030	SAZLIKBAŞI	807
025	KEPENEK	1213	031	TANKÖY	895
026	KIRKÖY	1579	032	TAŞLICA	825
027	KIYIK	1274	033	UMURCA	753
028	KUMLUCA	480	034	YEDİPINAR	480
029	MURATGÖREN	662	035	YOLGÖZLER	1304
030	SOĞUCAK	1268	036	YUKARIÜÇDAM	377
031	SUBOYU	282	037	YÜREKLİ	583
032	SUNGU	2976		TOPLAM-TOTAL	27851
033	SÜTLÜCE	1511			
034	TABAĞLI	986	3	MERCİMEKKALE	
035	TANOĞAN	597		MERCİMEKKALE (BM)	1089
036	TEKYOL	1047	000	AKKONAK	708
037	ÜÇDERE	679	001	AKPINAR	440
038	ÜÇEVLER	613	002	ALAGÜN	637
039	YERKAYA	453	003	ALICAN	542
040	YARPUZLU	1252	004	ALİGEDİK	650
041	YAZLA	625	005	AŞAĞISIZMA	16
042	YEŞİLCE	896	006	AYDINGÜN	429
	TOPLAM-TOTAL	48584	007	BAKIRCILAR	188
1	KIZILAĞAÇ		008	BOSTANKENT	1368
	İLÇESİ		009	BOYUNCUK	527
	BUCAĞI		010	ÇİÇEKLİ	367
000	KIZILAĞAÇ (BM)	1574	011	DEREYURT	641
001	ARPAYAZI	800	012	DİLİMLİ	535
002	EĞİRMENÇ	645	013	DUMLUSU	325
003	ERALANI	1224	014	ELÇİLER	473
004	GÜDÜMLÜ	444	015	GÜMÜŞALİ	543
005	HARMAN	550	016	GÜNDOĞAN	222
006	KARLIDERE	412	017	KARAMEŞE	344
007	KAYALISU	552	018	KEÇİDERE	430
008	ORTAKENT	732	019	KIYIBAŞI	333
009	ÖZDİLEK	1367	020	KUTLUGÜN	232
010	SAĞLIK	357	021	MESCİTLİ	636
011	SULUCA	405	022	SERİNOVA	1529
012	SUVARAN	854	023	SUDURAĞI	652
013	TOPRAKKALE	341	024	SÜRÜGÜDEN	1318
014	YAMAÇ	251	025	ŞENOBA	951
015	YGRECİK	400	026	TAŞOLUK	1147
	TOPLAM-TOTAL	10908	027	ÜÇSIRT	382
2	KORKUT		028	YAĞCILAR	1410
	İLÇESİ		029	YUKARISIZMA	359
	BUCAĞI		030	YÜCETEPE	1270
000	KORKUT (BM)	1645	031	TOPLAM-TOTAL	20693
001	AKYILDIZ	219			
002	ALAZLI	736	4	YAYGIN	
				BUCAĞI	

3 - İLÇE, BUCAK VE KÖY MUHTARLIKLARI İTİBARIYLA NÜFUS SAYISI
POPULATION BY DISTRICT / SUB-DISTRICT AND VILLAGES

İDARİ BİRİMLER	NÜFUS	İDARİ BİRİMLER	NÜFUS
ADMINISTRATIVE UNITS	POPULATION TOPLAM-TOTAL	ADMINISTRATIVE UNITS	POPULATION TOPLAM-TOTAL
000 YAYGIN (BM)	1036	014 OBLAKKAYA	815
001 AŞARTI	1035	015 OKÇULAR	917
002 AŞAĞIYONGALI	508	016 OLURDERE	998
003 BAŇÇEKÖY	693	017 UZGÖRÜR	1005
004 BEŞPARMAK	325	018 YEMİŞEN	1118
005 BOZBULUT	1053	019 YOKUŞBAŞI	907
006 DAĞARASI	719	TOPLAM-TOTAL	21625
007 ERENCİK	155		
008 GÖLKÖY	954		
009 KARABEY	911		
010 KARDEŞLER	597	2 KARAĞİL	
011 KONUKBEKLER	988	000 KARAĞİL (BM)	1694
012 KÖRPEAĞAÇ	590	001 ADIVAR	1556
013 NADAŞLİK	470	002 AKÇAKAYNAK	141
014 SAVAŞÇILAR	544	003 ALTINOLUK	513
015 ULUKAYA	597	004 BOSTANCILAR	805
016 YELALAN	483	005 DEŞİRMENSUYU	430
017 YEROLUK	663	006 DEMİRKAPI	1016
018 YONCALIÖZ	874	007 DOĞANTEPE	446
019 YUKARIYONGALI	1374	008 ESKİYOL	393
020 ZİYARET	1131	009 KARACAÖREN	94
TOPLAM-TOTAL	15700	010 KOYUNABİLİ	267
		011 KÖPRÜYOLU	576
		012 KURGANLI	716
BUCAK VE KÖYLER TOPLAMI	123736	013 MEŞEİÇİ	667
		014 SAMANYOLU	457
		015 SARIPINAR	1679
00 MERKEZ İLÇESİ TOPLAMI	165895	016 SEÇME	871
		017 SIRADERE	290
		018 ŞATIRLAR	222
01 BULANIK İLÇESİ		019 ŞEHİTVEREN	270
ŞEHİR	10719	020 TOKLULAR	72
		021 YAZBAŞI	1165
		TOPLAM-TOTAL	14330
0 MERKEZ BUCAĞI			
001 ARAKONAK	1090	BUCAK VE KÖYLER TOPLAMI	59883
002 BALOTU	1921		
003 ÇAYGELDİ	1106	01 BULANIK İLÇESİ TOPLAMI	70602
004 ELMAKAYA	2025		
005 ERİÇEK	322		
006 GÖLYANI	791	02 HALAZGİRT İLÇESİ	
007 GÖZTEPE	564	ŞEHİR	16849
008 GÜLLÜOVA	1104		
009 GÜMÜŞPINAR	743		
010 GÜNDÜZÜ	989	0 MERKEZ BUCAĞI	
011 GÜNYURDU	916	001 ALYAR	150
012 KARABURUN	713	002 ARADERE	495
013 KIRKGÖZE	1568	003 AYNALIMOCA	650
014 KOTANLI	601	004 BEŞÇATAK	773
015 MESCİTLİ	846	005 BOSTANKAYA	541
016 DRENKENT	868	006 ÇAYIRDERE	1709
017 RÜSTEMGEDİK	2254	007 DOLABAŞ	765
018 SÖSÜTLÜ	890	008 GÜLKÖRÜ	2224
019 SULTANLI	739	009 HANOĞLU	294
020 ŞEHİTTANİR	1178	010 HASRETPINAR	1257
021 ÜÇTEPE	564	011 KARAKAYA	988
022 YONCALI	2136	012 KILICCI	815
TOPLAM-TOTAL	23928	013 MEZREKÖY	792
		014 MOLLABAĞI	514
		015 MURATKOLU	197
		016 OKÇUHAN	560
		017 TATLICA	541
		TOPLAM-TOTAL	13265
1 ERENTEPE BUCAĞI			
000 ERENTEPE (BM)	2717		
001 ABDALBAYAZIT	539		
002 AKÇAARMUT	594		
003 ARIKÖY	520		
004 AŞAĞIBÜKLÜ	776		
005 BÜNGÜLDEK	485		
006 ÇANKURTARAN	878		
007 ÇATAKLI	595		
008 DOKUZPINAR	1937		
009 ESENLİK	1172		
010 GÜLÇİMEN	737		
011 GÜNBATMAZ	1296		
012 HOŞGELDİ	1906		
013 MOLLAKENT	1713		
		1 AKTUZLA BUCAĞI	
		001 AĞILBAŞI	280
		002 BADEMÖZÜ	205
		003 BALKAYA	765
		004 BEŞDAM	264
		005 BEYPINARI	240
		006 BOYÇAPKIN	657
		007 ÇİÇEKVEREN	767

3 - İLÇE, BUCAK VE KÖY MUHTARLIKLARI İTİBARIYLA NÜFUS SAYISI
POPULATION BY DISTRICT, SUB-DISTRICT AND VILLAGES

İDARİ BİRİMLER		NÜFUS	İDARİ BİRİMLER		NÜFUS
ADMINISTRATIVE UNITS		POPULATION TOPLAM-TOTAL	ADMINISTRATIVE UNITS		POPULATION TOPLAM-TOTAL
008	ERENÇE	390	009	BOYLU	600
009	FENEK	193	010	BUZLUĞÖZE	779
010	GÜZELBABA	519	011	ÇALTILI	222
011	İYİKOMŞU	1174	012	ÇAYÇATI	929
012	KADIKÖY	523	013	ÇAYIRYOLU	142
013	KARAKOÇ	345	014	ÇOBANDAĞI	337
014	KARINCALI	394	015	DALLIOZ	283
015	KAZGOL	489	016	DİKTEPELER	211
016	KURUCA	321	017	GÖRGÜ	649
017	SIRTDÜZÜ	139	018	HAKSEVER	838
018	TIKIZLI	212	019	İLBEY	533
019	ULUSU	451	020	KARAMESE	748
020	UYANIK	597	021	KAYADELEN	310
021	YOLGÖZLER	310	022	KAYALIDERE	254
022	YURTSEVEN	287	023	KAYALIK	215
	TOPLAM-TOTAL	9522	024	KAYGINTAŞ	226
			025	KAYNARCA	1382
			026	KOÇYATAĞI	176
			027	LEYLEK	637
			028	OCAKLI	650
			029	OĞLAKCI	378
			030	ÖLÇEKLI	831
			031	ÖZENC	118
			032	SAGLICAK	149
			033	SAZLICA	889
			034	SEKI	366
			035	SIRASÖĞÜTLER	872
			036	TAŞCI	433
			037	TAŞDİBEK	340
			038	ULUSIRT	820
			039	YARLISU	225
			040	YAYIKLI	139
			041	YEDİKAVAK	220
			042	YILANLI	449
			043	YUKARIALAGÖZ	459
			044	YUKARIHACIBEY	364
			045	ZORABAT	111
				TOPLAM-TOTAL	20119
2	KARAHASAN	BUCAĞI			
000	ADAKSU (BM)	1336			
001	AKÖREN	398			
002	BOYUNDERE	358			
003	KARAALI	443			
004	KARAHASAN	558			
005	KIZILYUSUF	617			
006	KULCAK	130			
007	MAGALCIK	171			
008	MOLLADERMAN	607			
009	ODAKÖY	314			
010	OĞUZMAN	879			
011	ÖRENŞAR	417			
012	SARIDAVUT	728			
013	TATARGAZI	917			
014	YARANIS	753			
	TOPLAM-TOTAL	8626			
3	NURETTİN	BUCAĞI			
000	KONAKKURAN (BM)	2294			
001	AKALAN	211			
002	ALIKALKAN	606			
003	AŞAŞIKICIK	169			
004	BAHÇE	444			
005	DİRİMPINARI	440			
006	DOĞANTAŞ	331			
007	GÖLAŞILI	786			
008	HANCAĞIZ	257			
009	HASANPAŞA	1259			
010	KASIMIRIZA	1008			
011	KOÇALI	343			
012	LALADAĞI	338			
013	NURETTİN	2031			
014	YUKARIKICIK	100			
	TOPLAM-TOTAL	10617			
	BUCAK VE KÖYLER TOPLAMI	42030			
02	MALAZGİRT	İLÇESİ TOPLAMI			
		58879			
03	VARTO	İLÇESİ			
	ŞEHİR	8750			
0	MERKEZ	BUCAĞI			
001	ACARKENT	457			
002	AĞAÇALTI	406			
003	AĞAÇKORUR	262			
004	AŞAĞIALAGÖZ	181			
005	AŞAĞIHACIBEY	408			
006	AYDINPINAR	407			
007	BALTAŞ	208			
008	BAŞKENT	506			
1	ÇAYLAR	BUCAĞI			
000	ÇAYLAR (BM)	510			
001	ALABALIK	246			
002	ARMUTKAŞI	93			
003	BEŞİKKAYA	244			
004	ÇALIDERE	220			
005	DAĞCILAR	340			
006	DOĞANCA	500			
007	ERYURDU	246			
008	GÖLYAYLA	346			
009	GÜZELDERE	173			
010	GÜZELKENT	576			
011	İÇMELER	648			
012	KARTALDERE	302			
013	KÖPRÜCÜK	329			
014	KÜÇÜKTEPE	245			
015	ONPINAR	456			
016	ÖZKONAK	260			
017	TAŞLIYAYLA	488			
018	TEKNEĐÜZÜ	283			
019	TUZLU	164			
020	ÜÇBULAK	130			
021	YEŞİLDAL	223			
	TOPLAM-TOTAL	7022			
2	KARAKÖY	BUCAĞI			
000	OMCALI (BM)	497			
001	AKÇATEPE	667			
002	ALNIAÇIK	147			
003	ÇAYÖNÜ	177			
004	DEŞERLI	563			
005	DÖNERTAŞ	277			
006	DURUCABULAK	100			
007	ERDOĞAN	680			

İLİ : 49 MUŞ
PROVINCE OF

3 - İLÇE, BUCAK VE KÖY MUHTARLIKLARI İTİBARIYLA NÜFUS SAYISI
POPULATION BY DISTRICT , SUB-DISTRICT AND VILLAGES

İDARI BİRİMLER	NÜFUS	İDARI BİRİMLER	NÜFUS
ADMINISTRATIVE UNITS	POPULATION TOPLAM-TOTAL	ADMINISTRATIVE UNITS	POPULATION TOPLAM-TOTAL
008	GELİNTAŞI		113
009	GÖLTEPE		226
010	KARAKÖY		723
011	KARAPINAR		762
012	KAYALIKALE		490
013	KUMLUKIYI		430
014	KUŞLUK		111
015	SANLICA		203
016	UNALDI		497
017	YEŞİLPINAR		718
018	YURTTUTAN		844
	TOPLAM-TOTAL		8225
	BUCAK VE KÖYLER TOPLAMI		35366
03	VARTO	İLÇESİ TOPLAMI	44116
	MUŞ	İLİ TOPLAMI	339492

50 - NEVŞEHİR

İLİ : 50 NEVŞEHİR
PROVINCE OF

1 - İLÇELERE GÖRE ŞEHİR VE KÖY NÜFUSLARI İLE İLİN YÜZÖLÇÜMÜ VE NÜFUS YOĞUNLUĞU
CITY AND VILLAGE POPULATION BY DISTRICTS AREA AND DENSITY BY PROVINCES

İLÇELER DISTRICTS	TOPLAM TOTAL	ŞEHİRLER NÜFUSU CITY POPULATION	KÖYLER NÜFUSU VILLAGE POPULATION	YÜZÖLÇÜMÜ AREA KM2 (*)	NÜFUS YOĞUNLUĞU DENSITY
TOPLAM - TOTAL	278129	94871	183258	5467	51
00 MERKEZ İLÇE PROVINCE CENTER ...	106522	50204	56318		
01 AVANOS	36985	9320	27665		
02 DERİNKUYU	19587	7385	12202		
03 GÜLŞEHİR	32290	5970	26320		
04 HACİBEKTAŞ	20584	5417	15167		
05 KOZAKLI	27782	7557	20225		
06 ÜRGÜP	34379	9018	25361		

* YÜZÖLÇÜMÜNE GÖLLER DAHİL DEĞİLDİR.

*LAKES ARE EXCLUDED

İLİ : 50 NEVŞEHİR
PROVINCE OF

2 - NÜFUS GRUPLARINA GÖRE KÖY SAYISI VE NÜFUS TOPLAMLARI
NUMBER OF VILLAGES AND TOTAL INHABITANTS BY POPULATION GROUPS

NÜFUS GRUPLARI POPULATION GROUPS	KÖY SAYISI NUMBER OF VILLAGES	NÜFUS TOPLAMI TOTAL POPULATION
GENEL TOPLAM GENERAL TOTAL	175	183258
TOPLAM - TOTAL - 2000	146	99652
- 50	1	0
51 - 100	1	66
101 - 150	8	1040
151 - 200	5	863
201 - 250	5	1170
251 - 300	11	3015
301 - 400	17	5788
401 - 500	17	7790
501 - 750	28	17153
751 - 1000	21	18723
1001 - 1250	13	14890
1251 - 1500	10	13940
1501 - 1750	7	11420
1751 - 2000	2	3794
TOPLAM - TOTAL 2001 - 5000	28	78498
2001 - 2250	5	10776
2251 - 2500	4	9702
2501 - 2750	8	21111
2751 - 3000	6	17074
3001 - 3250	1	3150
3251 - 4000	1	3276
4001 - 5000	3	13409
5001 +	1	5108

ŞEHİR : İL VE İLÇE MERKEZLEPİNİN BE-
LEDİYE SINIRLARI İÇİNDE KALAN
ALAN.

CITY : AREA WITHIN THE MUNICIPAL
BOUNDARIES OF PROVINCE
AND DISTRICT CENTERS.

KÖY : İL VE İLÇE MERKEZLERİNİN BE-
LEDİYE SINIRLARI DIŞINDA KALAN
BUCAK VE KÖY MUHTARLIKLARI.

VILLAGE : SUB-DISTRICT AND MUH-
TARLIKS OUTSIDE THE MUNI-
CIPAL BOUNDARIES OF PRO-
VINCE AND DISTRICT CEN-
TERS.

İLİ : 50 NEVŞEHİR
PROVINCE OF

3 - İLÇE, BUCAK VE KÖY MUHTARLIKLARI İTİBARIYLA NÜFUS SAYISI
POPULATION BY DISTRICT / SUB-DISTRICT AND VILLAGES

İDARI BİRİMLER		NÜFUS	İDARI BİRİMLER		NÜFUS
ADMINISTRATIVE UNITS		POPULATION TOPLAM-TOTAL	ADMINISTRATIVE UNITS		POPULATION TOPLAM-TOTAL
00	MERKEZ	İLÇESİ	2	TOPAKLI	BUCAĞI
	ŞEHİR	50204	000	TOPAKLI (BM) (B)	1948
0	MERKEZ	BUCAĞI	001	AKARCA	1365
001	ALACAŞAR	1683	002	ÇALIŞ (B)	2586
002	BALÇIN	168	003	KALABA (B)	4572
003	BASANSARINÇ	1109	004	PAŞALI	780
004	BOŞAZKÖY	1167	005	UÇKUYU	496
005	ÇARDAK	1457		TOPLAM-TOTAL	11747
006	ÇAY (B)	2598		BUCAK VE KÖYLER TOPLAMI	27665
007	ÇİFTLİKKÖY	1217	01	AVANOS	İLÇESİ TOPLAMI
008	GÖRE (B)	2868			36985
009	GÖREME (B)	2818	02	DERİNKUYU	İLÇESİ
010	GÜVERCİNLİK	646		ŞEHİR	7385
011	İCİK	1498	0	MERKEZ	BUCAĞI
012	KAVAK (B)	2489	001	ÇAKILLI	1249
013	KAYMAKLI (B)	4211	002	DOĞALAR	1381
014	KIZILCIN	1698	003	GÜNEYCE	314
015	SULUSARAY (B)	2736	004	KUYULUTATLAR	1846
016	UÇHIŞAR (B)	2948	005	BZLÜCE	1383
	TOPLAM-TOTAL	31311	006	SÜVERMEZ	2255
1	ACIGÖL	BUCAĞI	007	TILKÖY	1078
000	ACIGÖL (BM) (B)	5108	008	YAZIHÜYÜK	2696
001	AĞILLI	2048		TOPLAM-TOTAL	12202
002	BAGLİCA	130		BUCAK VE KÖYLER TOPLAMI	12202
003	ÇULLAR	380	02	DERİNKUYU	İLÇESİ TOPLAMI
004	İNALLI (B)	2471			19587
005	KARACAÖREN	1323	03	GÜLŞEHİR	İLÇESİ
006	KARAPINAR	2510		ŞEHİR	5970
007	KOZLUCA	1202	0	MERKEZ	BUCAĞI
008	KURUGÖL	2239	001	ABUŞAĞI	2156
009	TATLARIN (B)	3150	002	ALEMLİ	228
010	TEPEKÖY	1502	003	ALKAN	192
011	TOPAÇ	1407	004	BÖLÜKBÖREN	301
012	YUVA	1537	005	CİVELEK	482
	TOPLAM-TOTAL	25007	006	DADAĞI	408
	BUCAK VE KÖYLER TOPLAMI	56318	007	EĞRİKUYU	895
00	MERKEZ İLÇESİ TOPLAMI	106522	008	EMMİLER	629
01	AVANOS	İLÇESİ	009	ESKİYAYLACIK	956
	ŞEHİR	9320	010	FAKİUŞAĞI	971
0	MERKEZ	BUCAĞI	011	GÖKÇETOPRAK	586
001	AKTEPE	145	012	GÜMÜŞYAZI	496
002	BOZCA	981	013	HACIHALİLLİ	597
003	ÇAVUŞIN	765	014	HAMZALI	284
	TOPLAM-TOTAL	1891	015	KARACAŞAR (B)	2654
1	DZKONAK	BUCAĞI	016	KIZILKAYA	896
000	DZKONAK (BM) (B)	4626	017	KIZILKÖY	612
001	ALTIPINAR	522	018	OĞULKAYA	431
002	AYHAN	825	019	OVAÖREN	1376
003	GÖYNÜK (B)	2132	020	TERLEMEZ	963
004	İSDELIKİŞLA	928	021	TUZKÖYÜ (B)	2788
005	KARACAŞAĞI	339	022	YAKATARLA	407
006	KUYULUKİŞLA	263	023	YALINTAŞ	548
007	KÜÇÜKAYHAN	464	024	YAMALI	129
008	MAHMATİPSİRLİ	614	025	YENİYAYLACIK	931
009	MAHMATTATAR	1113	026	YEŞİLDZ	794
010	SARILAR (B)	2201		TOPLAM-TOTAL	21710
	TOPLAM-TOTAL	14927	1	GÜMÜŞKENT	BUCAĞI
			000	GÜMÜŞKENT (BM) (B)	1335
			001	HACILAR	538

3 - İLÇE, BUCAK VE KÖY MUHTARLIKLARI İTİBARIYLA NÜFUS SAYISI
POPULATION BY DISTRICT / SUB-DISTRICT AND VILLAGES

İDARI BİRİMLER		NÜFUS	İDARI BİRİMLER		NÜFUS
ADMINISTRATIVE UNITS		POPULATION TOPLAM-TOTAL	ADMINISTRATIVE UNITS		POPULATION TOPLAM-TOTAL
002	KARAHÜYÜK	131	015	KAPAKLI	299
003	SİĞİRLİ	539	016	KARASENİR (B)	2671
004	ŞAHİNLER	1040	017	KARAYANALAK	530
005	YEŞİLLİ	392	018	KAŞKIŞLA	356
006	YÜKSEKLİ	635	019	KURUAĞIL	123
	TOPLAM-TOTAL	4610	020	KÜÇÜKYAĞLI	134
			021	MERDANLI	66
			022	TAŞLIHOYUK	307
	BUCAK VE KÖYLER TOPLAMI	26320		TOPLAM-TOTAL	14527
03	GÜLŞEHİR İLÇESİ TOPLAMI	32290			
04	HACIBEKTAŞ İLÇESİ		1	KARAHASANLI BUCAĞI	
	ŞEHİR	5417	000	KARAHASANLI (BM) (B)	2816
			001	BAYRAMUŞAĞI	841
0	MERKEZ BUCAĞI		002	BURNUKARA (*)	0
001	AKÇATAŞ	225	003	HIZIRUŞAĞI	154
002	AŞAĞIBARAK	858	004	KUŞAKLI	383
003	AŞIKLAR	269	005	KÜLLÜCE	499
004	AVUÇKÖY	911	006	ÖZCE	379
005	BAŞKÖY	321	007	YASSICA	626
006	BELBARAK	591		TOPLAM-TOTAL	5698
007	BÜYÜKBURUNAĞIL	648		BUCAK VE KÖYLER TOPLAMI	20225
008	BÜYÜKKIŞLA	275	05	KOZAKLI İLÇESİ TOPLAMI	27782
009	ÇİĞDEM	468			
010	ÇİVRİL	233	06	ÜRGÜP İLÇESİ	
011	HASANLAR	618		ŞEHİR	9018
012	HIDIRLAR	246			
013	İLİCEK	444	0	MERKEZ BUCAĞI	
014	KARABURÇ	264	001	AKÇAĞREN	633
015	KARABURNA	1747	002	AKKÖY	492
016	KARAOVA	459	003	AKSALUR (B)	2836
017	KAYAALTI	869	004	AYVALI	1119
018	KAYI	131	005	BAHÇELİ	1190
019	KİSEÇİK	255	006	BAŞKÖY (B)	2660
020	KIZILAGIL	985	007	BEYDEĞİRMENİ	580
021	KİLLİK	279	008	BOYALI	350
022	KÖŞEKTAŞ	872	009	CEMİLKOY	665
023	KÜÇÜKBURUNAĞIL	436	010	ÇÖKEK	447
024	KÜTÜKÇÜ	117	011	DEMİRTAŞ	187
025	MİKAİL	283	012	İBRAHİMPAŞA	1199
026	SADIK	824	013	İLTAS	264
027	TEPESİDELİK	647	014	KARACAĞREN	588
028	YENİCE	429	015	KARAIN	494
029	YENİYAPAN	302	016	KARAKAYA	530
030	YURTYERİ	162	017	KARLIK	438
	TOPLAM-TOTAL	15167	018	MAZIKÖY	1553
	BUCAK VE KÖYLER TOPLAMI	15167	019	MUSTAFAPAŞA (B)	1700
04	HACIBEKTAŞ İLÇESİ TOPLAMI	20584	020	ORTAHİSAR (B)	3276
			021	SARİHİDİR	736
05	KOZAKLI İLÇESİ		022	SOPULAR	745
	ŞEHİR	7557	023	ŞAHİNEFENDİ	1024
			024	TAŞKINPAŞA	948
			025	ULAŞLI	707
				TOPLAM-TOTAL	25361
0	MERKEZ BUCAĞI			BUCAK VE KÖYLER TOPLAMI	25361
001	ABDİKÖY	638	06	ÜRGÜP İLÇESİ TOPLAMI	34379
002	AKPINAR	930			
003	AYILI	337		NEVŞEHİR İLİ TOPLAMI	278129
004	BELEKLİ	281			
005	BÜYÜKYAĞLI	316			
006	ÇAĞSAK	347			
007	ÇAYIÇI	1183			
008	DOYDUK	594			
009	DÖRTYOL	611			
010	GERCE	353			
011	HACİFAKILI	238			
012	İMRAN	311			
013	KALAYCIK	1415			
014	KANLICA (B)	2487			

(*) KÖY TÜZEL KİŞİLİĞİ DEVAM ETMEKTE OLUP, NÜFUS BULUNMAMAKTADIR - IT IS STILL A LEGAL PERSON WITH NO POPULATION

51 - NIČDE

İLİ : 51 NİĞDE
PROVINCE OF

1 - İLÇELERE GÖRE ŞEHİR VE KÖY NÜFUSLARI İLE İLİN YÜZÖLÇÜMÜ VE NÜFUS YOĞUNLUĞU
CITY AND VILLAGE POPULATION BY DISTRICTS AREA AND DENSITY BY PROVINCES

İLÇELER DISTRICTS	TOPLAM TOTAL	ŞEHİRLER NÜFUSU CITY POPULATION	KÖYLER NÜFUSU VILLAGE POPULATION	YÜZÖLÇÜMÜ AREA KM2 (*)	NÜFUS YOĞUNLUĞU DENSITY
TOPLAM - TOTAL	560386	172556	387830	14294	39
00 MERKEZ İLÇE PROVINCE CENTER ...	164226	49068	115158		
01 AKSARAY	230250	81056	149194		
02 BOR	71232	20986	50246		
03 ÇAMARDI	20589	3329	17260		
04 ORTAKÖY	42139	12150	29989		
05 ULUKIŞLA	31950	5967	25983		

* YÜZÖLÇÜMÜNE GÖLLER DAHİL DEĞİLDİR.

*LAKES ARE EXCLUDED

İLİ : 51 NİĞDE
PROVINCE OF

2 - NÜFUS GRUPLARINA GÖRE KÖY SAYISI VE NÜFUS TOPLAMLARI
NUMBER OF VILLAGES AND TOTAL INHABITANTS BY POPULATION GROUPS

NÜFUS GRUPLARI POPULATION GROUPS	KÖY SAYISI NUMBER OF VILLAGES	NÜFUS TOPLAMI TOTAL POPULATION	
GENEL TOPLAM GENERAL TOTAL	313	387830	
TOPLAM - TOTAL	- 2000	256	203002
- 50	2	88	
51 - 100	1	82	
101 - 150	10	1175	
151 - 200	8	1358	
201 - 250	13	3006	
251 - 300	6	1669	
301 - 400	23	8020	
401 - 500	24	10240	
501 - 750	50	30628	
751 - 1000	37	31466	
1001 - 1250	30	33181	
1251 - 1500	22	29390	
1501 - 1750	17	27780	
1751 - 2000	13	24319	
TOPLAM - TOTAL	2001 - 5000	53	152363
2001 - 2250	11	23754	
2251 - 2500	11	26266	
2501 - 2750	4	10576	
2751 - 3000	6	17288	
3001 - 3250	8	25535	
3251 - 4000	10	35933	
4001 - 5000	3	13011	
5001 +	4	32465	

ŞEHİR : İL VE İLÇE MERKEZLERİNİN BE-
LEDİYE SINIRLARI İÇİNDE KALAN
ALAN.

CITY : AREA WITHIN THE MUNICIPAL
BOUNDARIES OF PROVINCE
AND DISTRICT CENTERS.

KÖY : İL VE İLÇE MERKEZLERİNİN BE-
LEDİYE SINIRLARI DIŞINDA KALAN
BUCAK VE KÖY MUHTARLIKLARI.

VILLAGE : SUB-DISTRICT AND MUH-
TARLIKS OUTSIDE THE MUNI-
CIPAL BOUNDARIES OF PRO-
VINCE AND DISTRICT CEN-
TERS.

İLİ : 51 NİĞDE
PROVINCE OF

3 - İLÇE, BUCAK VE KÖY MUHTARLIKLARI İTİBARIYLA NÜFUS SAYISI
POPULATION BY DISTRICT, SUB-DISTRICT AND VILLAGES

İDARİ BİRİMLER		NÜFUS	İDARİ BİRİMLER		NÜFUS
ADMINISTRATIVE UNITS		POPULATION TOPLAM-TOTAL	ADMINISTRATIVE UNITS		POPULATION TOPLAM-TOTAL
00	MERKEZ	İLÇESİ	002	ALAYKÖY	3142
	ŞEHİR	49068	003	BAĞLAMA	2988
0	MERKEZ	BUCAĞI	004	HASAKÖY	1582
001	AKTAŞ	1931	005	KİLEDERE	2762
002	AŞLAMA	1031	006	KONAKLI	2426
003	AYDINYURT (B)	1572	007	KÖMÜRCÜ	1307
004	BALLI	119	008	ORHANLI	2739
005	ÇARIKLI	1185	009	TIRHAN	491
006	ÇAVDARLI	1311		TOPLAM-TOTAL	22917
007	ÇAYIRLI	2376		BUCAK VE KÖYLER TOPLAMI	115158
008	DEĞİRMENLİ	2050	00	MERKEZ İLÇESİ TOPLAMI	164226
009	DİKİLİTAŞ (B)	1739	01	AKSARAY	İLÇESİ
010	DÜNDAPLI (B)	4038		ŞEHİR	81056
011	EDİKLİ (B)	5152	0	MERKEZ	BUCAĞI
012	ELMALI	2330	001	AĞZIKARAHAN	544
013	FESLEŞEN	1074	002	AKHİSAR	784
014	GÜLLÜCE	1056	003	AKIN	829
015	GÜMÜŞLER (B)	2235	004	AKMEZAR	925
016	HACIABDULLAH (B)	3444	005	ALAYHANI	1357
017	HACİBEYLİ	1554	006	ARATOL	980
018	HAMAHLI	101	007	ATAKÖY	225
019	HANÇERLİ	378	008	BABAKONAŞI	1052
020	HİMMETLİ	1599	009	BAŞLI	482
021	HÜYÜK	366	010	BAŞLIKAYA	2205
022	İÇMELİ	1941	011	BEBEK	496
023	İNLI (B)	3130	012	BORUCU	617
024	KARAAATLI	2230	013	BOZCATEPE	778
025	KIRKPINAR	842	014	CAMİLİÖREN	1383
026	KIZILÖREN	576	015	CANKILLI	863
027	KIÇIĞAĞAÇ	473	016	ÇAĞIL	653
028	KOYUNLU (B)	3445	017	ÇATALSU	248
029	KUMLUCA	204	018	ÇEKİÇLER	646
030	KÜÇÜKKÖY	45	019	ÇELTEK	114
031	OVACIK	1769	020	ÇİMELİ	1044
032	PINARCIK	1228	021	DEMİRCİ (B)	3841
033	SAZLICA	2114	022	DELİNEBİL	377
034	TAŞLICA	247	023	DOĞANTARLA	1994
035	TEPEKÖY	809	024	DORUKİNİ	637
036	ULUAĞAÇ	797	025	DÜĞÜZ	291
037	YARHİSAR	526	026	EKECİKĞÖDELER	361
038	YAYLAYOLU	390	027	EKECİKİTOL	105
039	YEŞİLBURÇ	607	028	EKECİKŞEYHLER	156
	TOPLAM-TOTAL	58034	029	EKECİKİYENİKÖY	412
1	ÇİFTLİK	BUCAĞI	030	GÖKÇE	1283
000	OZYURT (EM) (B)	2645	031	GÖKSÜGÜZEL	356
001	ASMASIZ	1746	032	GÜCÜNKAYA	935
002	AZATLI (B)	2186	033	HAMİDİYE	1500
003	BEKARLAR	2159	034	HATİPAĞATOLU	252
004	BOZKÖY	2561	035	HIRKATOLU	762
005	ÇARDAK	1326	036	İSMAİLAĞATOLU	120
006	ÇINARLI	740	037	KALEBALTA	1060
007	DUVARLI	2116	038	KARAÇAYIR	43
008	GÖSTERLİ	1651	039	KARAKOVA	187
009	KAYIRLI	2476	040	KARAKUYU	458
010	KİTRELİ (B)	2978	041	KARADREN	1312
011	KULA	1740	042	KARATAŞ	1307
012	KÜLLÜCE	1395	043	KAZICIK	237
013	MAHMUTLU	1006	044	KIZILKAYA	1293
014	MURTAZAKÖY	1294	045	KOYAK	111
015	NARKÖY	786	046	KUTLU	1643
016	OVALIBAĞ	1219	047	PINARBAŞI	365
017	SOFULAR	1931	048	PÖRNEKLER	705
018	SULTANPINARI	826	049	SAĞIRKARACA	217
019	ŞEYHLER	1426	050	SAĞLIK	1600
	TOPLAM-TOTAL	34207	051	SALMANLI	448
2	YEŞİLGÖLCÜK	BUCAĞI	052	SARATLI	1668
000	YEŞİLGÖLCÜK (BM) (B)	3895	053	SARIAĞIL	403
001	AĞCAŞAR	1585	054	SELECİKÖSE	242

İLİ : 51 NİĞDE
PROVINCE OF

3 - İLÇE, BUCAK VE KÖY MUHTARLIKLARI İTİBARIYLA NÜFUS SAYISI
POPULATION BY DISTRICT, SUB-DISTRICT AND VILLAGES

İDARİ BİRİMLER ADMINISTRATIVE UNITS	NÜFUS POPULATION TOPLAM-TOTAL	İDARİ BİRİMLER ADMINISTRATIVE UNITS	NÜFUS POPULATION TOPLAM-TOTAL
055 SEVİNÇLİ	1248	006 HELVADERE (B)	2911
056 SUSADI	188	007 İNCESU (B)	3156
057 SÜLEYMANHUYUĞU	468	008 KARACAÖREN	1063
058 TABDİK	313	009 KARGIN	1318
059 TATLICA	1256	010 KOÇPINAR	784
060 TEPEŞİDELİK	411	011 YENİPİNAR	1204
061 TOPAKKAYA (B)	2395	TOPLAM-TOTAL	20514
062 ULUKIŞLATOLU	131		
063 YAĞAN	582		
064 YALMAN	562		
065 YALNIZCEVİZ	579	5 YEŞİLOVA BUCAĞI	
066 YANYURT	768	000 YEŞİLOVA (BM) (B)	4953
067 YAPILCAN	537	001 DARİHÜYÜK	326
068 YUVA	1731	002 ULUKIŞLA	1024
TOPLAM-TOTAL	54075	003 YENİKENT (B)	3991
		004 YEŞİLTEPE (B)	3249
		TOPLAM-TOTAL	13443
1 ACIPINAR BUCAĞI			
000 ACIPINAR (BM)	1239		
001 ALTINKAYA (B)	2631	BUCAK VE KÖYLER TOPLAMI	149194
002 BAYMIŞ	585	01 AKSARAY İLÇESİ TOPLAMI	230250
003 BEYAZSARAY	735		
004 BOSTANLIK	151		
005 BOYALI	565	02 BOR İLÇESİ	
006 BÜYÜKGÜVE	241		
007 CERİT	406	ŞEHİR	20986
008 ÇAVDARLILAR	752		
009 ÇOLAKNEBİ	241		
010 FATMAUŞAĞI	313	0 MERKEZ BUCAĞI	
011 HANOBASI	930	001 BALCI	1817
012 KÜÇÜKGÜVE	210	002 BAYAT	542
013 MACARLI	82	003 ÇUKURKUYU (B)	3220
014 SAPMAZ	743	004 KAYI	913
015 YENİYUVA	990	005 KIZILCA (B)	2331
TOPLAM-TOTAL	10814	006 OBRUK	1345
		007 OKCU	257
		TOPLAM-TOTAL	10425
2 GÜZELYURT BUCAĞI			
000 GÜZELYURT (BM) (B)	3269	1 ALTINHIŞAR BUCAĞI	
001 AĞAÇLI (B)	4020	000 ALTINHIŞAR (BM) (B)	3458
002 AKYAMAÇ	784	001 AKÇAÖREN	992
003 ALANYURT	416	002 AKMANLAR (B)	3194
004 BELİSİRMA	546	003 ÇÜMLEKÇİ	1167
005 BOZCAYURT	725	004 KARAKAPI	1900
006 GAZİEMİR	683	005 KARANLIKDERE	1775
007 GÜLPİNAR (B)	3229	006 KEÇİKALESİ	2340
008 İMLARA (B)	3588	007 TEPEKÖY	1260
009 İLİSU	2093	008 ULUKIŞLA (B)	1824
010 SELİME	1867	009 ULUÖREN	1506
011 SİVRİHIŞAR	160	010 YEŞİLYURT (B)	2804
012 UZUNKAYA	1052	TOPLAM-TOTAL	22220
013 YAPRAKHİŞAR	810		
TOPLAM-TOTAL	23242		
3 SULTANHANI BUCAĞI		2 KEMERHIŞAR BUCAĞI	
000 SULTANHANI (BM) (B)	7105	000 KEMERHIŞAR (BM) (B)	6174
001 BAŞARAN	591	001 BADAĞ	320
002 ESKİL (B)	14034	002 BAHÇELİ (B)	3749
003 EŞMEKAYA (B)	2845	003 BEREKET	407
004 GÜNEŞLİ	1333	004 EMEN	124
005 HÖGET	621	005 GÖKBEZ	746
006 YEŞİLTÖMEK	577	006 HALAÇ	832
TOPLAM-TOTAL	27106	007 HAVUZLU	454
		008 KARACAÖREN	358
		009 KARAMAHMUTLU	312
		010 KAVUKLU	585
		011 KAYNARCA	557
		012 KILAVUZ	1252
4 TAŞPINAR BUCAĞI		013 KIZILKAPI	202
000 TAŞPINAR (BM) (B)	3353	014 KÜRKÇÜ	377
001 AKÇAKENT	1913	015 POSTALLI	908
002 ARMUTLU	1650	016 SESLİKAYA	244
003 DİKMEN	1140	TOPLAM-TOTAL	17601
004 ELMACIK	890		
005 GÖZLÜKUYU	1132		

3 - İLÇE, BUCAK VE KÖY MUHTARLIKLARI İTİBARIYLA NÜFUS SAYISI

POPULATION BY DISTRICT , SUB-DISTRICT AND VILLAGES

İDARİ BİRİMLER		NÜFUS	İDARİ BİRİMLER		NÜFUS
ADMINISTRATIVE UNITS		POPULATION TOPLAM-TOTAL	ADMINISTRATIVE UNITS		POPULATION TOPLAM-TOTAL
BUCAK VE KÖYLER TOPLAMI		50246	009	SALARIGÖDELER	508
02	BOR İLÇESİ TOPLAMI	71232	010	SARIKARAMAN	2190
			011	SATANSARI	1017
			TOPLAM-TOTAL		13263
03	ÇAMARDI İLÇESİ		BUCAK VE KÖYLER TOPLAMI		29989
ŞEHİR		3329	04	ORTAKÖY İLÇESİ TOPLAMI	42139
0	MERKEZ BUCAĞI		05	ULUKIŞLA İLÇESİ	
001	BADEMERE (B)	2300	ŞEHİR		5967
002	BEKÇİLİ	616	0	MERKEZ BUCAĞI	
003	BEYNAMAZKIŞLAKCI	586	001	AKTOPRAK	2176
004	BURÇKÖY	1831	002	ALTAY	287
005	CELALLAR	1117	003	BAŞMAKÇI	664
006	ÇARDACIK	546	004	BAYAĞIL	904
007	ÇUKURBAĞ	1059	005	DARBOĞAZ (B)	2346
008	DEMİRKAZIK	496	006	EMİNLİK	828
009	ELEKGÖLÜ	758	007	EMİRLER	983
010	EYNELLİ	1826	008	GEDELLİ	498
011	KAVAKLIĞÖL	295	009	GÜMÜŞKÖY	433
012	KAVLAKTEPE	363	010	GÜNEYKÖY	578
013	KOCAPINAR	576	011	HACİBEKİRLİ	336
014	MAHMATLI	742	012	HASANGAZI	1124
015	ORHANIYE	364	013	HÜSNİYE	954
016	ÖRENKÖY	148	014	İLHANKÖY	363
017	SULUCAOVA	924	015	İMRAHOR	533
018	UÇKAPILI	555	016	KARACAÖREN	168
019	YELATAN	1330	017	KOLSUZ	433
020	YENİKÖY	828	018	OVACIK	497
TOPLAM-TOTAL		17260	019	PORSUK	768
BUCAK VE KÖYLER TOPLAMI		17260	020	ŞEYHÖMERLİ	785
03	ÇAMARDI İLÇESİ TOPLAMI	20589	021	TEKNEÇUKUR	732
04	ORTAKÖY İLÇESİ		022	TEPEKÖY	326
ŞEHİR		12150	023	TORAMAN	287
0	MERKEZ BUCAĞI		024	YENİYILDIZ	1037
001	AKPINAR	1189	TOPLAM-TOTAL		18040
002	BOZKIR	1368	1	ÇİFTEHAN BUCAĞI	
003	CAMIZLIK	576	000	ÇİFTEHAN (BM)	2453
004	ÇİFTEVİ	1545	001	ALİHOCA	1102
005	DEVEDAMI	1177	002	ARDIÇLI	331
006	GÖKKAYA	1097	003	ÇANAKCI	498
007	GÖKLER	641	004	ÇİFTEKÖY	426
008	HACIAMETLİÇELTEK	248	005	ELMALI	546
009	HACİİBRAHİMŞAĞI	651	006	HOROZ	636
010	HACİMAHMUTŞAĞI	593	007	KATRANCI	102
011	HARMANDALI (B)	2493	008	KOÇAK	631
012	HİDİRLİ	1004	009	KOZLUCA	160
013	HOCABEYLİ	562	010	MADENKÖY	328
014	KARAPINAR	370	011	TABAKLI	423
015	NAMLIKIŞLA	716	012	UNLÜYAKA	307
016	SARALIALACA	1434	TOPLAM-TOTAL		7943
017	SEKSENSUŞAĞI	576	BUCAK VE KÖYLER TOPLAMI		25983
018	YUKARIKABAKULAK	486	05	ULUKIŞLA İLÇESİ TOPLAMI	31950
TOPLAM-TOTAL		16726	NİĞDE İLİ TOPLAMI		560386
1	BALCI BUCAĞI				
000	BALCI (BM) (B)	3215			
001	CUMALI	885			
002	ÇEÇELİ	552			
003	ÇETİN	1034			
004	DURHASANLI	766			
005	KUMBET	814			
006	OZANCIK	1669			
007	PIRLİ	425			
008	REŞADİYE	188			

52 - ORDU

İLİ : 52 ORDU
PROVINCE OF

1 - İLÇELERE GÖRE ŞEHİR VE KÖY NÜFUSLARI İLE İLİN YÜZÖLÇÜMÜ VE NÜFUS YOĞUNLUĞU
CITY AND VILLAGE POPULATION BY DISTRICTS AREA AND DENSITY BY PROVINCES

İLÇELER DISTRICTS	TOPLAM TOTAL	ŞEHİRLER NÜFUSU CITY POPULATION	KÖYLER NÜFUSU VILLAGE POPULATION	YÜZÖLÇÜMÜ AREA KM2 (*)	NÜFUS YOĞUNLUĞU DENSITY
TOPLAM - TOTAL	763857	220067	543790	6001	127
00 MERKEZ İLÇE PROVINCE CENTER ...	151361	80828	70533		
01 AKKUŞ	50547	5640	44907		
02 AYBASTI	51250	15846	35404		
03 FATSA	118143	29811	88332		
04 GÜLKÖY	67007	10932	56075		
05 KORGAN	34562	12573	21989		
06 KUMRU	39280	9786	29494		
07 MESUDİYE	24368	3181	21187		
08 PERŞEMBE	44912	8202	36710		
09 ULUBEY	39577	7760	31817		
10 ÜNYE	142850	35508	107342		

* YÜZÖLÇÜMÜNE GÜLLER DAHİL DEĞİLDİR.

*LAKES ARE EXCLUDED

İLİ : 52 ORDU
PROVINCE OF

2 - NÜFUS GRUPLARINA GÖRE KÖY SAYISI VE NÜFUS TOPLAMLARI
NUMBER OF VILLAGES AND TOTAL INHABITANTS BY POPULATION GROUPS

NÜFUS GRUPLARI POPULATION GROUPS	KÖY SAYISI NUMBER OF VILLAGES	NÜFUS TOPLAMI TOTAL POPULATION
GENEL TOPLAM GENERAL TOTAL	516	543790
TOPLAM - TOTAL - 2000	468	363273
- 50	3	116
51 - 100	10	798
101 - 150	16	2138
151 - 200	17	2988
201 - 250	21	4687
251 - 300	18	4959
301 - 400	36	12774
401 - 500	45	20384
501 - 750	94	58418
751 - 1000	63	54886
1001 - 1250	51	55812
1251 - 1500	45	61556
1501 - 1750	27	43388
1751 - 2000	22	40369
TOPLAM - TOTAL 2001 - 5000	39	113414
2001 - 2250	11	23360
2251 - 2500	8	19019
2501 - 2750	2	5078
2751 - 3000	3	8842
3001 - 3250	1	3211
3251 - 4000	9	31866
4001 - 5000	5	22038
5001 +	9	67103

ŞEHİR : İL VE İLÇE MERKEZLERİNİN BE-
LEDİYE SINIRLARI İÇİNDE KALAN
ALAN.

CITY : AREA WITHIN THE MUNICIPAL
BOUNDARIES OF PROVINCE
AND DISTRICT CENTERS.

KÖY : İL VE İLÇE MERKEZLERİNİN BE-
LEDİYE SINIRLARI DIŞINDA KALAN
BUÇAK VE KÖY MUHTARLIKLARI.

VILLAGE : SUB-DISTRICT AND MUH-
TARLIKS OUTSIDE THE MUNI-
CIPAL BOUNDARIES OF PRO-
VINCE AND DISTRICT CEN-
TERS.

3 - İLÇE, BUCAK VE KÖY MUHTARLIKLARI İTİBARIYLA NÜFUS SAYISI
POPULATION BY DISTRICT , SUB-DISTRICT AND VILLAGES

İDARİ BİRİMLER		NÜFUS	İDARİ BİRİMLER		NÜFUS
ADMINISTRATIVE UNITS		POPULATION TOPLAM-TOTAL	ADMINISTRATIVE UNITS		POPULATION TOPLAM-TOTAL
00	MERKEZ	İLÇESİ			
	ŞEHİR	80828	2	UZUNİSA	
0	MERKEZ		000	UZUNİSA (BM)	403
001	AKÇATEPE	1790	001	AKKESE	562
002	ALINCA	901	002	ALEMBEY	252
003	ALİSAYVAN	200	003	ALTINYURT	963
004	AMBARCILI	573	004	ARPAKÖY	630
005	ATAKÖY	173	005	ARTIKLI	422
006	AYDINLIK	890	006	BAYADI	1389
007	AYRILIK	823	007	ÇAVUŞLAR	752
008	BOZTEPE	1698	008	DEDELİ	431
009	BURHANETTİNKÖY	288	009	DELİKKAYA	797
010	CUMHURİYET	812	010	ESKİPAZAR	301
011	ERENLİ	957	011	HATİPLİ	268
012	EYÜPLÜ	960	012	KARACAÖMER	891
013	GERCE	599	013	KAYADİBİ	1029
014	GÖKÖMER	1253	014	KOVANCI	400
015	GÜLYALI (B)	3278	015	KÖKENLİ	1219
016	GÜNÖREN	1896	016	ÖVÜNDÜK	72
017	HOŞKÖY	534	017	TEYNELLİ	1507
018	HÜRRIYET	430	018	YEMİŞLİ	1038
019	IŞIKLI	895	019	YILDIZLI	480
020	KARAOĞLUK	910		TOPLAM-TOTAL	13806
021	KAYABAŞI	1025		BUCAK VE KÖYLER TOPLAMI	70533
022	KESTANE	1368	00	MERKEZ İLÇESİ TOPLAMI	151361
023	KISACIK	595			
024	KIZILHİSAR	877	01	AKKUŞ	İLÇESİ
025	KURTULUŞ	355			
026	MUSTAFALI	1007		SEHİR	5640
027	MÜBAREK	618	0	MERKEZ	BUCAĞI
028	ÖSMACA	569	001	ALANKÖY	1077
029	ORHANIYE	172	002	AMBARGÜRGEN	681
030	ORTAKÖY	620	003	CEYHANLI	494
031	OSMANIYE	367	004	ÇALDERE	1427
032	ÖCELİ	1820	005	ÇAMALAN	1629
033	SAGIRLI	240	006	ÇAMLICA	295
034	SARAYCIK (B)	4233	007	ÇAVDAR	467
035	ŞENKÖY	314	008	ÇAYIRALAN	2909
036	ŞENOCAK	440	009	ÇÖKEK	941
037	TAŞLIÇAY	636	010	ÇUKURKÖY	246
038	TERZİLİ	306	011	DAĞYOLU	1457
039	TİKENCİ	586	012	DAMYERİ	1839
040	TOPLUCA	523	013	DEREKÖY	596
041	TURNASUYU	1442	014	DÜŞENCİLİ	1061
042	UZUNMUSA	709	015	GEDİKLİ	495
043	YAĞIZLI	690	016	GÖKÇEBAYIR	1386
044	YARAŞLI	538	017	GÜRGENLİYATAK	634
045	YUKARITEPE	1102	018	HALİLÜŞAĞI	1881
046	ZAFERKÖY	493	019	KABAKULAK	631
	TOPLAM-TOTAL	41505	020	KARAÇAL	1767
1	KABADÜZ	BUCAĞI	021	KARGI	791
000	KABADÜZ (BM)	1293	022	KEMİKGERİŞ	223
001	AKGÜNEY	672	023	KETENDERE	235
002	BAHARİYE	350	024	KIZILELMA	2294
003	BAŞKÖY	1097	025	KOÇCUVAZ	937
004	BAYRAMLI	897	026	KURTBOĞAZ	1756
005	DERİNÇAY	1269	027	KUŞCULU	366
006	ESENİYURT	233	028	KUZKÖY	2564
007	GÜMÜŞKÖY	362	029	KÜLEKÇİLİ	419
008	HACILAR	757	030	MEYVALI	461
009	HARAMİ	1254	031	ORMANCIK	504
010	KARAAŞAÇ	755	032	ORTABOLME	1162
011	KARAKİRAZ	481	033	ORTAKÖY	1019
012	KİRAZDERE	696	034	SALMAN	2065
013	KUYLU	1005	035	SEFERLİ	2514
014	MUSAKIRIK	1280	036	ŞAHİNKÖY	397
015	ÖZLÜKENT	620	037	TAŞOLUK	556
016	YEŞİLADA	610	038	TUZAKKÖY	841
017	YEŞİLYURT	1201			
018	YUKARIKİRAZDERE	390			
	TOPLAM-TOTAL	15222			

3 - İLÇE, BUCAK VE KÖY MUHTARLIKLARI İTİBARIYLA NÜFUS SAYISI
 POPULATION BY DISTRICT / SUB-DISTRICT AND VILLAGES

İDARİ BİRİMLER		NÜFUS	İDARİ BİRİMLER		NÜFUS
ADMINISTRATIVE UNITS		POPULATION TOPLAM-TOTAL	ADMINISTRATIVE UNITS		POPULATION TOPLAM-TOTAL
039	YENİKÖY	1007	030	KÜÇÜKKOÇ	626
040	YEŞİLGÜNEYCİK	1078	031	MEHMETAKİF	90
041	YEŞİLKÖY	467	032	MEŞEBÜKÜ	1249
042	YGLBAŞI	981	033	OLUKLU	722
043	YUKARIDÜBENCİLİ	357	034	ÖRENCİK	1277
	TOPLAM-TOTAL	44907	035	SALİHLİ	1418
	BUCAK VE KÖYLER TOPLAMI	44907	036	SARAYTEPE	212
01	AKKUŞ İLÇESİ TOPLAMI	50547	037	SAZCILAR	125
02	AYBASTI İLÇESİ		038	SUDERE	143
	ŞEHİR	15846	039	TAHTABAŞ	158
0	MERKEZ BUCAĞI		040	YAPRAKLI	1059
001	ALACALAR	3301	041	YASSITAŞ	1246
002	ALANKENT (B)	9657	042	YENİKARGICAK	451
003	BEŞDAM	948	043	YENİKENT	283
004	BEYLERLİ	1721	044	YUKARIARDIÇ	832
005	HİSARCİK	888	045	YUKARIBAHÇELER	459
006	HOŞKADEM	660	046	YUKARITEPE	905
007	KABATAŞ (B)	7742	047	YUSUFLU	291
008	KUZKÖY	845		TOPLAM-TOTAL	40637
009	ÖZYURT	876			
010	PELİTÖZÜ	2065	1	BOLAMAN BUCAĞI	
011	SARIYER	1112	000	BOLAMAN (BM) (B)	4517
012	SAFALIK	1075	001	BAĞLARCA	444
013	TOYGAR	1544	002	BUHARİ	733
014	UZUNDERE	1531	003	BÜLBÜLKÖY	329
015	ZAFERİMİLLİ	1439	004	DEMİRCİ	477
	TOPLAM-TOTAL	35404	005	ESKİKÖY (B)	3600
	BUCAK VE KÖYLER TOPLAMI	35404	006	HACIKÖY	484
02	AYBASTI İLÇESİ TOPLAMI	51250	007	İLİCA (B)	4943
03	FATSA İLÇESİ		008	İNÖNÜ	228
	ŞEHİR	29811	009	KABAKDAĞI	216
0	MERKEZ BUCAĞI		010	KAYACA	477
001	AKKAYA	634	011	KILAVUZÖMER	330
002	ARPAKLIK	209	012	KILIÇLI	742
003	AŞAĞIARDIÇ	84	013	KONAKBAŞI	315
004	AŞAĞITEPE	1031	014	KORUCAK	1178
005	BACANAK	123	015	KÜPDUŞEN	593
006	BAHÇELER	1067	016	TAŞLICA	548
007	BEYCELİ	1304	017	TAYALI	791
008	BOZDAĞI	177	018	TEPECİK	734
009	BUCAKLI	266	019	YALIKÖY (B)	3419
010	BÜYÜKKOÇ	699	020	YASSIBAHÇE	848
011	ÇATALPINAR (B)	3000	021	YAVAŞ	1474
012	ÇÖMLEKLİ	382	022	YENİYURT	50
013	ÇÜTELİ	1109		TOPLAM-TOTAL	27470
014	DAĞGÜVEZİ	1786			
015	DUAYERİ	397	2	ÇAMAŞ BUCAĞI	
016	DÜĞÜNLÜK	544	000	ÇAMAŞ (BM) (B)	9432
017	ESKİKARGICAK	2017	001	BAHTIYARLAR	2169
018	ESKİSAYACA	3852	002	BUDAK	948
019	GEYİKÇELİ	1583	003	EDİRLİ	688
020	GÖLKÖY	430	004	ELMAKÖY	475
021	GÖLLER	2340	005	HASANCIKPINARI	620
022	HİDIRBEYLİ	145	006	HİSARBİ	592
023	HOYLU	70	007	KEÇİLİ	1910
024	KALEÖNÜ	260	008	SAITLER	546
025	KARAHAMZA	1814	009	SAKARGERİŞ	2364
026	KARATAŞ	159	010	SÖKEN	481
027	KAYATEPE	653		TOPLAM-TOTAL	20225
028	KÜSEBUCAĞI	1783		BUCAK VE KÖYLER TOPLAMI	88332
029	KULAKKÖY	1173	03	FATSA İLÇESİ TOPLAMI	118143
			04	GÖLKÖY İLÇESİ	
				ŞEHİR	10932
			0	MERKEZ BUCAĞI	
			001	AHMETLİ	1755

3 - İLÇE, BUCAK VE KÖY MUHTARLIKLARI İTİBARIYLA NÜFUS SAYISI

POPULATION BY DISTRICT / SUB-DISTRICT AND VILLAGES

İDARİ BİRİMLER		NÜFUS	İDARİ BİRİMLER		NÜFUS	
ADMINISTRATIVE UNITS		POPULATION TOPLAM-TOTAL	ADMINISTRATIVE UNITS		POPULATION TOPLAM-TOTAL	
002	AKÇALI	1552	008	ESENCE	797	
003	ALANYURT	1763	009	ESKİAKÇAALAN	1397	
004	AYDOĞAN	1792	010	ESKİÇOKDEĞİRMEN	1546	
005	BAYIRALAN	1637	011	ESKİDİVAN	1650	
006	BULUT	518	012	ESKİERGEN	1198	
007	CİHADİYE	556	013	GÜKÇELİ	366	
008	ÇATAK	1467	014	GÜNEYCİK	1513	
009	ÇETİLLİ	1278	015	KADINCİK	1041	
010	DAMARLI	1942	016	KARAAĞAÇ	903	
011	DİREKLİ	1083	017	KARACALAR	605	
012	DÜZYAYLA (B)	3614	018	KONAKLI	902	
013	EMİRLER	1963	019	KOVANCILI	497	
014	GÜRGENTEPE (B)	13621	020	KURTULUŞ	1468	
015	HARUNİYE	764	021	KÜÇÜKAKÇAKESE	898	
016	İŞİKTEPE (B)	5342	022	ORTACA	1036	
017	İÇYAKA	1162	023	ORTAÇOKDEĞİRMEN	298	
018	KALEKÖY	1336	024	TEKKEKÖY	487	
019	KARAHASAN	2418	025	YALNIZDAM	1487	
020	KIZILCAHASAN	274	026	YENİAKÇAALAN	718	
021	KIZILTOPRAK	1963	027	YENİÇOKDEĞİRMEN	221	
022	KOZÖREN	1703	028	YENİDİVAN	712	
023	MURATCIK	1272	029	YENİERGEN	351	
024	OKÇABEL	709	030	YUKARIDAMLALI	2242	
025	ÖZLÜ	1712		TOPLAM-TOTAL	29494	
026	SÜLEYMANİYE	1259		BUCAK VE KÖYLER TOPLAMI	29494	
027	TEPEKÖY	1256				
028	YUVAPINAR	364	06	KUMRU	İLÇESİ TOPLAMI	39280
	TOPLAM-TOTAL	56075				
	BUCAK VE KÖYLER TOPLAMI	56075	07	MESUDİYE	İLÇESİ	
04	GÜLKÖY	İLÇESİ TOPLAMI		ŞEHİR		3181
		67007				
05	KORGAN	İLÇESİ	0	MERKEZ	BUCAĞI	
	ŞEHİR	12573	001	ALANKÖY		85
			002	ARIKMUSA		454
0	MERKEZ	BUCAĞI	003	ARPAALAN		520
001	AŞAĞIKOZPINAR	702	004	AŞAĞIGÜKÇE		138
002	BELALAN	1058	005	BALIKLI		229
003	BUDAK	2090	006	BAYRAKLI		202
004	BÜYÜKAKÇAKESE	561	007	BESBİYİK		275
005	ÇANLI	1506	008	BEYSEKİ		139
006	ÇAYIRALAN	2498	009	ÇALTEPE		431
007	ÇİTLİCE	2332	010	ÇARDAKLI		339
008	DURALI	393	011	ÇAVDAR		438
009	KOÇCUĞAZ	1357	012	ÇERÇİ		93
010	TATARCİK	688	013	ÇİTLİKSARICA		394
011	TEPEALAN (B)	3475	014	DAYILI		435
012	TERZİLİ	1429	015	DOĞANÇAM		177
013	YENİKÖY	1798	016	ERİKKÖY		178
014	YEŞİLALAN	1365	017	ESATLI		258
015	YUKARIKOZPINAR	737	018	GÜÇBEYİ		204
	TOPLAM-TOTAL	21989	019	GÜNEYCE		449
	BUCAK VE KÖYLER TOPLAMI	21989	020	GÜVENLİ		377
05	KORGAN	İLÇESİ TOPLAMI	021	GÜZLE		516
		34562	022	HERKÖZÜ		273
			023	İLİŞAR		428
06	KUMRU	İLÇESİ	024	KALEKÖY		275
	ŞEHİR	9786	025	KARABAYIR		120
			026	KARACAÖREN		362
0	MERKEZ	BUCAĞI	027	KAVAKLIDERE		134
001	AKÇADERE	645	028	KIŞLACIK		197
002	AŞAĞIDAMLALI	2287	029	KONACIK		190
003	BALI	807	030	MUSALI		416
004	BALLIK	501	031	SARICA		99
005	ÇATILI	1688	032	TÜRKKÖYÜ		142
006	DERBENT	805	033	UÇYOL		989
007	DUMAN	428	034	YARDERE		125
			035	YAVŞAN		207
			036	YEŞİLÇİT		399
			037	YUKARIGÜKÇE		165
			038	YUVALI		143
				TOPLAM-TOTAL		10995

3 - İLÇE, BUCAK VE KÖY MUHTARLIKLARI İTİBARIYLA NÜFUS SAYISI

POPULATION BY DISTRICT / SUB-DISTRICT AND VILLAGES

İDARİ BİRİMLER		NÜFUS	İDARİ BİRİMLER		NÜFUS
ADMINISTRATIVE UNITS		POPULATION TOPLAM-TOTAL	ADMINISTRATIVE UNITS		POPULATION TOPLAM-TOTAL
1	TOPÇAM		036	YENİÖZ	36
000	TOPÇAM (BM) (B)	2238	037	YEŞİLKÖY	441
001	ABDİLİ	104	038	YUMRUTAŞ	741
002	ARICILAR	157		TOPLAM-TOTAL	36710
003	AŞIKLI	200		BUCAK VE KÖYLER TOPLAMI	36710
004	BAYIRKÖY	508	08	PERŞEMBE İLÇESİ TOPLAMI	44912
005	BİREBİR	340			
006	ÇUKURALAN	235	09	ULUBEY İLÇESİ	
007	DARICABAŞI	438		ŞEHİR	7760
008	DEREBAŞI	259			
009	DURUNLU	203	0	MERKEZ	
010	GÜZELCE	343	001	AKOLUK	963
011	HAMZALI	120	002	AKPINAR	706
012	KARICA	925	003	AŞAĞIKIZILIN	1315
013	MAHMUDIYE	706	004	AYDINLAR	709
	TOPLAM-TOTAL	6776	005	BELNYURT	1635
2	YEŞİLCE		006	CEVİZLİK	405
000	YEŞİLCE (BM) (B)	1844	007	ÇUBUKLU	994
001	ARMUTKOLU	267	008	DİKENLİCE	1804
002	BEYAĞAÇ	305	009	DOĞLU	609
003	CELALKÖY	201	010	DURAKKÖY	1496
004	GÜLPINAR	322	011	ELMAÇUKURU	520
005	SARIYAYLA	85	012	EYMÜR	817
006	YAĞMURLAR	150	013	FINDIKLI	801
007	YEVELİ	242	014	GÜZELYURT	612
	TOPLAM-TOTAL	3416	015	HOCAOĞLU	1048
	BUCAK VE KÖYLER TOPLAMI	21187	016	KADINCİK	777
07	MESUDİYE İLÇESİ TOPLAMI	24368	017	KARDEŞLER	1107
			018	KIRANYAĞMUR	534
08	PERŞEMBE İLÇESİ		019	KIRAZLIK	705
	ŞEHİR	8202	020	KOŞACA	1104
0	MERKEZ		021	KUMANLAR	488
001	ANAÇ	689	022	KUPRULU	334
002	AZİZİYE	244	023	OHAMIŞ	2933
003	BEYLİ	1793	024	OYUMGÜRGEN	570
004	BOĞAZCIK	867	025	ÖRENKÖY	1415
005	BOLATLI	943	026	REFAHİYE	590
006	ÇAMARASI	1157	027	ŞEYHLER	1273
007	ÇANDIR	842	028	UZUNMAHMUT	1515
008	ÇAYTEPE	1084	029	YENİSAYACA	1670
009	ÇERLİ	1166	030	YCLBAŞI	458
010	DOĞANKÖY	1538	031	YUKARIKIZILIN	1910
011	EFİRLİ	2240		TOPLAM-TOTAL	31817
012	EKİNCİLER	1043		BUCAK VE KÖYLER TOPLAMI	31817
013	GÜNDOĞDU	30	09	ULUBEY İLÇESİ TOPLAMI	39577
014	İMEŞLİ	706			
015	KALEYAKA	1138	10	ÜNYE İLÇESİ	
016	KAZANCILI	1052		ŞEHİR	35508
017	KIRLI	2027			
018	KOVANLI	1016	0	MERKEZ	
019	KURTULUŞ	429	001	AĞIDERE	507
020	KUTLUCA	500	002	AYDINTEPE	2093
021	KUYLUCA	846	003	BALLIK	541
022	MEDRESEÖNÜ (B)	3211	004	BAŞKÖY	436
023	MERSİN	565	005	CEVİZDERE	443
024	NENELİ	814	006	ÇAKMAK	225
025	OKÇULU	777	007	ÇATAK	1466
026	ORTATEPE	936	008	ÇATALPINAR	572
027	RAMAZAN	1049	009	ÇATALTEPE	64
028	SARAY	1629	010	ÇİĞDEMKÖY	783
029	SELİMİYE	279	011	DENİZBÜKÜ	308
030	SIRAKOVANCI	1001	012	DÖŞEMEDİBİ	145
031	SOGUKPINAR	1743	013	DÜZKÖY	399
032	ŞENYURT	639	014	ELMALIK	334
033	TARLACIK	142	015	ERENYURT (B)	5111
034	TÜNGELDÜZÜ	56			
035	YARLI	1301			

İLİ : 52 ORDU
PROVINCE OF

3 - İLÇE, BUCAK VE KÖY MUHTARLIKLARI İTİBARIYLA NÜFUS SAYISI
POPULATION BY DISTRICT / SUB-DISTRICT AND VILLAGES

İDARİ BİRİMLER		NÜFUS	İDARİ BİRİMLER		NÜFUS
ADMINISTRATIVE UNITS		POPULATION TOPLAM-TOTAL	ADMINISTRATIVE UNITS		POPULATION TOPLAM-TOTAL
016	ESKİKIZILCAKESE	664	008	KORUKLU	915
017	GÖBÜ	1465	009	MEYDANKÖY	1411
018	GÖBÜNALCI	1642	010	NURETTİNKÖY	1288
019	GÖLCÜÖZ	864	011	PELİTLİYATAK (B)	3842
020	GÖLEVİ	928	012	TAŞÇA	360
021	GÜNPINARI	638	013	UĞURLU	1268
022	GÜRECİLİ	548	014	YAYCI	587
023	HIZARBAŞIGÜNLÜK	186	015	YENİKIZILCAKESE	636
024	HIZARBAŞIKUMARLI	177		TOPLAM-TOTAL	20358
025	İNKUR (B)	4305			
026	İSTİKLAL	954			
027	KADILAR	681		BUCAK VE KÖYLER TOPLAMI	107342
028	KALEDİBİ	1094			
029	KALEKÖY	601	10	ÜNYE	İLÇESİ TOPLAMI 142850
030	KEŞKÖY	512			
031	KUŞÇULU	766			
032	KUŞDOĞAN	298		ORDU	İLİ TOPLAMI 763857
033	NADIRLI	232			
034	NURİYEKÖY	879			
035	SARAYCIK	1271			
036	SARİHALİL	1064			
037	SAYLAN	1212			
038	SERVİLER	1012			
039	ŞENYURT	725			
040	TAFLANCIK	404			
041	TEPEKÖY	161			
042	UÇPINAR	571			
043	YAVI	1646			
044	YAYLALI	161			
045	YAZKONAĞI	912			
046	YİĞİTLER	1432			
047	YÜCELER	1511			
	TOPLAM-TOTAL	42943			
1	ÇAYBAŞI			BUCAĞI	
000	ÇAYBAŞI (BM) (B)	5561			
001	AKBABA	837			
002	BOLLUK	1547			
003	DEREBAŞI	729			
004	DEVECİK	2486			
005	DUMANTEPE	456			
006	DÜZMEŞE	574			
007	EĞRİBEL	651			
008	GÖKSU	970			
009	İÇERİBÜKÜ	634			
010	İKİZCE (B)	4040			
011	İLKÜVEZ (B)	5017			
012	KAPILI	1448			
013	KARLITEPE	1299			
014	KAYNARPINAR	2114			
015	KAZIMKARABEKİRPAŞA	1440			
016	KERVANSARAY	606			
017	KIRAZTEPE	743			
018	KOCAMAN	1149			
019	KÖKLÜK	1431			
020	KURUDERE	635			
021	KUTLUCA	1047			
022	SÖYLEMEZ	366			
023	ŞENTEPE	1436			
024	YAĞDAŞ	554			
025	YAĞMURTEPE	651			
026	YOĞUNLUK (B)	5620			
	TOPLAM-TOTAL	44041			
2	TEKKİRAZ			BUCAĞI	
000	TEKKİRAZ (BM) (B)	3485			
001	BEYLERCE	1125			
002	ÇAYIRLI	1140			
003	ÇINARCIK	793			
004	DAĞKÖY	1592			
005	DİZDAR	545			
006	DÜZÇİFTLİK	462			
007	EKİNCİK	909			

53 - RIZE

İLİ

: 53 RİZE

PROVINCE OF

1 - İLÇELERE GÖRE ŞEHİR VE KÖY NÜFUSLARI İLE İLİN YÜZÖLÇÜMÜ VE NÜFUS YOĞUNLUĞU

CITY AND VILLAGE POPULATION BY DISTRICTS AREA AND DENSITY BY PROVINCES

İLÇELER DISTRICTS	TOPLAM TOTAL	ŞEHİRLER NÜFUSU CITY POPULATION	KÖYLER NÜFUSU VILLAGE POPULATION	YÜZÖLÇÜMÜ AREA KM2 (*)	NÜFUS YOĞUNLUĞU DENSITY
TOPLAM - TOTAL	374206	111368	262838	3920	95
00 MERKEZ İLÇE PROVINCE CENTER ...	163102	50221	112881		
01 ARDEŞEN	36308	13403	22905		
02 ÇAMLIHEMŞİN	10888	2415	8473		
03 ÇAYELİ	58782	16561	42221		
04 FINDIKLI	16194	6102	10092		
05 İKİZDERE	16401	2419	13982		
06 KALKANDERE	25430	9107	16323		
07 PAZAR	47101	11140	35961		

* YÜZÖLÇÜMÜNE GÖLLER DAHİL DEĞİLDİR.

*LAKES ARE EXCLUDED

İLİ : 53 RİZE
PROVINCE OF

2 - NÜFUS GRUPLARINA GÖRE KÖY SAYISI VE NÜFUS TOPLAMLARI
NUMBER OF VILLAGES AND TOTAL INHABITANTS BY POPULATION GROUPS

NÜFUS GRUPLARI POPULATION GROUPS	KÖY SAYISI NUMBER OF VILLAGES	NÜFUS TOPLAMI TOTAL POPULATION	
GENEL TOPLAM GENERAL TOTAL	319	262838	
TOPLAM - TOTAL	- 2000	304	211250
- 50	3	78	
51 - 100	9	693	
101 - 150	8	1018	
151 - 200	4	687	
201 - 250	13	2975	
251 - 300	18	4963	
301 - 400	33	11660	
401 - 500	33	14728	
501 - 750	65	39645	
751 - 1000	50	43142	
1001 - 1250	34	37762	
1251 - 1500	14	18622	
1501 - 1750	11	18225	
1751 - 2000	9	17052	
TOPLAM - TOTAL	2001 - 5000	13	39443
2001 - 2250	2	4140	
2251 - 2500	4	9656	
2501 - 2750	1	2594	
2751 - 3000	0	0	
3001 - 3250	2	6279	
3251 - 4000	1	3368	
4001 - 5000	3	13406	
5001 +	2	12145	

ŞEHİR : İL VE İLÇE MERKEZLERİNİN BE-
LEDİYE SINIRLARI İÇİNDE KALAN
ALAN.

CITY : AREA WITHIN THE MUNICIPAL
BOUNDARIES OF PROVINCE
AND DISTRICT CENTERS.

KÖY : İL VE İLÇE MERKEZLERİNİN BE-
LEDİYE SINIRLARI DIŞINDA KALAN
BUCAK VE KÖY MUHTARLIKLARI.

VILLAGE : SUB-DISTRICT AND MUH-
TARLIKS OUTSIDE THE MUNI-
CIPAL BOUNDARIES OF PRO-
VINCE AND DISTRICT CEN-
TERS.

3 - İLÇE, BUCAK VE KOY MUHTARLIKLARI İTİBARIYLA NÜFUS SAYISI

POPULATION BY DISTRICT, SUB-DISTRICT AND VILLAGES

İDARİ BİRİMLER		NÜFUS	İDARİ BİRİMLER		NÜFUS
ADMINISTRATIVE UNITS		POPULATION TOPLAM-TOTAL	ADMINISTRATIVE UNITS		POPULATION TOPLAM-TOTAL
00	MERKEZ				
	İLÇESİ				
	ŞEHİR	50221	2	GÜNDOĞDU	
0	MERKEZ		000	HAMİDİYE (BM) (B)	5374
001	ALIPAŞA	560	001	AKARSU	636
002	AMBARLIK	2325	002	AKPINAR	1754
003	AZAKLIHOCA	1734	003	AKTAŞ	417
004	BEŞTEPE	787	004	BALIKÇILAR	800
005	BILDIRCINKÖY	533	005	BOĞAZ	255
006	CAMIDAĞI	1114	006	KETENLİ	606
007	ÇAYBAŞI	378	007	KURTULUŞ	525
008	ÇAYCILAR	756	008	PEKMEZLİ	1119
009	ÇİFTEKAVAK	952	009	PINARBAŞI	579
010	ÇİMENLİ	277	010	SÖĞÜTLÜ	487
011	DEREBAŞI	1130	011	TAŞLIK	970
012	DÖRTYOL	708	012	TAŞPINAR	620
013	DÜZKÖY	777	013	VELİKÖY	1566
014	ELMALI	1973	014	YENİKALE	383
015	ERENKÖY	502		TOPLAM-TOTAL	16091
016	GÖLGEİ	558			
017	GÜNEŞLİ	479			
018	GÜNEŞTEPE	238	3	GÜNEYSU	
019	GÜZELKÖY	706	000	GÜNEYSU (BM) (B)	3234
020	KARASU	1635	001	ADACAMI	1874
021	KARAYEMİŞ	755	002	BALLIDERE	606
022	KASARCILAR	1304	003	DUMANKAYA	534
023	KENDİRLİ (B)	4385	004	GÜNELİ	738
024	KIRKLARTEPEŞİ	1183	005	GÜRGEN	2421
025	KİREÇHANE	567	006	İSLAHIYE	1747
026	KOCATEPE	360	007	KIBLEDAĞI	2448
027	KOKULUKAYA	562	008	KİREMİTKÖYÜ	795
028	KÖMÜRÇÜLER	1893	009	ORTAKÖY	1173
029	KÖPRÜLÜ	1065	010	SELAMET	1275
030	KÜÇÜKÇAYIR	1155	011	TEPEBAŞI	523
031	KÜÇÜKKÖY	648	012	YENİCAMI	952
032	MELEK	635	013	YENİDOĞAN	204
033	MURADIYE	2462	014	YENİKÖY	477
034	MÜDERRİSLER	856	015	YEŞİLKÖY	912
035	ORTAPAZAR	1402	016	YEŞİLYURT	405
036	PAZARKÖY	1571	017	YÜKSEKKÖY	555
037	PEHLİVANTAŞI	861		TOPLAM-TOTAL	20873
038	SELİMİYE	1047			
039	SOGUKÇEŞME	324			
040	SÜTLÜCE	1252	4	İYİDERE	
041	TAŞKOPRÜ	848	000	İYİDERE (9M) (B)	6771
042	TEKKEKÖY	886	001	BÜYÜKÇİFTLİKKÖYÜ	1409
043	TOPKAYA	792	002	ÇİFTLİKKÖY	1162
044	TUĞLALI	466	003	DENİZGÖREN	749
045	UZUNKÖY	491	004	KALECİK	1322
046	ÜÇKAYA	661	005	KOŞKLÜ	818
047	UZÜMLÜ	393	006	TASHANE	313
048	YEMİŞLİK	1004	007	YAYLACILAR	985
049	YENİGÜZELKÖY	539		TOPLAM-TOTAL	13529
050	YENİSELİMİYE	455			
051	YOLÜSTÜ	460			
052	YOLVEREN	231			
053	ZİNCİRLİKOPRÜ	980			
	TOPLAM-TOTAL	50615			
				BUCAK VE KOYLER TOPLAMI	112881
			00	MERKEZ İLÇESİ TOPLAMI	163102
1	DEREPAZARI				
000	DEREPAZARI (BM) (B)	4587	01	ARDEŞEN	
001	BAHATTİPAŞA	501		İLÇESİ	
002	BÜRÜCEK	374		ŞEHİR	13403
003	ÇAKMAKÇILAR	461			
004	ÇEŞMEKÖY	512			
005	ÇUKURLU	708	0	MERKEZ	
006	ESENTEPE	798	001	AKKAYA	575
007	KIRAZDAĞI	1143	002	ARMAĞAN	1111
008	MALTEPE	1127	003	AŞAĞIDURAK	1696
009	SANDIKTAŞ	424	004	BAYIRCIK	746
010	UZUNKAYA	562	005	BEYAZKAYA	347
011	YANIKTAŞ	516	006	DOĞANAY	918
	TOPLAM-TOTAL	11773	007	DUYGULU	849

3 - İLÇE, BUCAK VE KÖY MUHTARLIKLARI İTİBARIYLA NÜFUS SAYISI

POPULATION BY DISTRICT / SUB-DISTRICT AND VILLAGES

İDARİ BİRİMLER		NÜFUS	İDARİ BİRİMLER		NÜFUS
ADMINISTRATIVE UNITS		POPULATION TOPLAM-TOTAL	ADMINISTRATIVE UNITS		POPULATION TOPLAM-TOTAL
008	ESKİARMUTLUK	767	009	HAREMTEPE	1711
009	GÜNDOĞAN	812	010	İNCESIRT	1145
010	GÜNEY	375	011	KEMERKÖY	680
011	İŞIKLI	2059	012	KESTANELİK	443
012	KÖPRÜKÖY	1334	013	LATIFLI	742
013	MAHATOBA	384	014	MADENLİ (B)	3368
014	MANGANEZ	452	015	MALTEPE	646
015	ORTAALAN	1032	016	MUSADAĞI	594
016	PİRİNÇLİK	1286	017	ORTAKÖY	623
017	SESLİKAYA	1961	018	SARISU	1154
018	SINAN	322	019	SEFALI	739
019	ŞENYURT	395	020	SIRTKÖY	2081
020	TUNCA	1962	021	ŞİRİNKÖY	357
021	YAMAÇDERE	984	022	YAMAÇ	1110
022	YENİYOL	532	023	YANIKDAĞ	1560
023	YUKARIDURAK	1744	024	YENİHİSAR	742
024	YURTSEVER	262	025	YENİTEPE	341
	TOPLAM-TOTAL	22905	026	ZAFER	246
				TOPLAM-TOTAL	26086
	BUCAK VE KÖYLER TOPLAMI	22905			
01	ARDEŞEN İLÇESİ TOPLAMI	36308	1	BÜYÜKKÖY BUCAĞI	
			000	BÜYÜKKÖY (BM) (B)	4434
02	ÇAMLIHEMŞİN İLÇESİ		001	ARMUTLU	791
	ŞEHİR	2415	002	BESİKÇİLER	389
			003	ÇEŞMELİ	778
0	MERKEZ BUCAĞI		004	DERECİK	999
001	AŞAĞIŞİMSİRLİ	322	005	GÜRGENLİ	881
002	BOĞAZIÇI	127	006	KARAAĞAÇ	938
003	ÇATKÖY	81	007	YILDIZELİ	436
004	ÇAYIRDÜZÜ	1039		TOPLAM-TOTAL	9646
005	DİKKAYA	1910	2	KAPTANPAŞA BUCAĞI	
006	GÜROLUK	216	000	KAPTANPAŞA (BM)	1100
007	HİSARCIK	115	001	BAŞKÖY	268
008	KAPLICA	221	002	BUZLUPINAR	1218
009	KÖPRÜBAŞI	582	003	ÇATALDERE	580
010	MEYDANKÖY	140	004	ÇUKURLUHOCA	576
011	MURATKÖY	466	005	GÜRPINAR	334
012	ORTAKLAR	59	006	İNCESU	179
013	ORTANKÖY	49	007	ORMANCIK	385
014	ORTAYAYLA	72	008	SESLİDERE	409
015	SIRAKÖY	70	009	UZUNDERE	284
016	ŞENKÖY	81	010	YENİCE	442
017	ŞENYUVA	243	011	YEŞİLTEPE	714
018	TOPLUCA	1791		TOPLAM-TOTAL	6489
019	ÜLKÜ	332			
020	YAYLAKÖY	6		BUCAK VE KÖYLER TOPLAMI	42221
021	YAZLIK	23	03	ÇAYELİ İLÇESİ TOPLAMI	58782
022	YOLKIYI	203			
023	YUKARIŞİMSİRLİ	236	04	FINDIKLI İLÇESİ	
024	ZİLKALE	89		ŞEHİR	6102
	TOPLAM-TOTAL	8473			
	BUCAK VE KÖYLER TOPLAMI	8473	0	MERKEZ BUCAĞI	
02	ÇAMLIHEMŞİN İLÇESİ TOPLAMI	10888	001	ARILI	635
			002	ARSLANDERE	444
03	ÇAYELİ İLÇESİ		003	BEYDERE	674
	ŞEHİR	16561	004	ÇAĞLAYAN	827
			005	ÇINARLI	874
0	MERKEZ BUCAĞI		006	DERBENT	567
001	ABDULLAHHOCA	462	007	GÜRSU	483
002	AŞIKLAR	1670	008	HARA	301
003	BEYAZSU	789	009	IHLAMURLU	754
004	ÇİLİNGİR	839	010	KIYICIK	312
005	DEMİRHİSAR	1075	011	MEYVELİ	957
006	ERENLER	931	012	SAATKÖY	292
007	ESENDAĞ	828	013	SULAK	640
008	GÜZELTEPE	1210	014	SÜMER	1324
			015	TEPECİK	389

3 - İLÇE, BUCAK VE KÖY MUHTARLIKLARI İTİBARIYLA NÜFUS SAYISI
 POPULATION BY DISTRICT / SUB-DISTRICT AND VILLAGES

İDARİ BİRİMLER		NÜFUS	İDARİ BİRİMLER		NÜFUS
ADMINISTRATIVE UNITS		POPULATION TOPLAM-TOTAL	ADMINISTRATIVE UNITS		POPULATION TOPLAM-TOTAL
016	YAYLACILAR	293	015	YENİGEÇİTLİ	255
017	YENİKÖY	326	016	YENİKÖY	323
	TOPLAM-TOTAL	10092	017	YEŞİLKÖY	450
			018	YOKUŞLU	825
			019	YOLBAŞI	1934
	BUCAK VE KÖYLER TOPLAMI	10092	020	YUMURTATEPE	404
04	FINDIKLI İLÇESİ TOPLAMI	16194		TOPLAM-TOTAL	16323
				BUCAK VE KÖYLER TOPLAMI	16323
05	İKİZDERE İLÇESİ		06	KALKANDERE İLÇESİ TOPLAMI	25430
	ŞEHİR	2419			
			07	PAZAR İLÇESİ	
0	MERKEZ BUCAĞI			ŞEHİR	11140
001	AYVALIK	300			
002	BALLIKÖY	244	0	MERKEZ BUCAĞI	
003	BAŞKÖY	231	001	AKBUCAK	603
004	BAYIRKÖY	644	002	AKMESCİT	609
005	ÇAMLIKKÖY	540	003	AKTAŞ	848
006	ÇATALTEPE	170	004	AKTEPE	430
007	ÇİÇEKLİ	120	005	ALÇILI	930
008	ÇİFTEKÖPRÜ	290	006	BALIKÇILAR	609
009	DEMİRKAPI	1070	007	BASKÖY	815
010	DEREKÖY	392	008	BOĞAZLI	1273
011	DİKTAŞ	93	009	BUCAK	416
012	ESKİCE	132	010	DAĞDİBİ	283
013	GÖLYAYLA	258	011	DARILI	390
014	GÜRDERE	984	012	DEREBAŞI	1454
015	İHLAMUR	233	013	DERİNSU	529
016	İLİCAKÖY	1057	014	DERNEK	986
017	MEŞEKÖY	437	015	ELMALIK	902
018	ORTAKÖY	113	016	GÜNEYKÖY	729
019	RÜZGARLI	252	017	GÜRGÖZE	274
020	SİVRİKAYA	333	018	HAMİDİYE	1038
021	TOZKÖY	485	019	HANDAĞI	463
022	TULUMPINAR	132	020	HASKÖY	229
023	YAĞCILAR	550	021	HİSARLI	434
024	YERELMA	412	022	IRMAKKÖY	1591
025	YETİMHOCA	84	023	KAYAĞANTAS	64
	TOPLAM-TOTAL	9556	024	KESİKKÖPRÜ	1170
			025	KOCAKÖPRÜ	1012
1	GÜNEYCE BUCAĞI		026	KUZAYCA	707
000	GÜNEYCE (BM) (B)	3045	027	MERDİVENLİ	410
001	CEVİZLİK	442	028	OCAK	603
002	ŞİMŞİRLİ	939	029	ORTAYOL	311
	TOPLAM-TOTAL	4426	030	ÖRNEK	579
			031	PAPATYA	593
	BUCAK VE KÖYLER TOPLAMI	13982	032	SESSİZDERE	857
05	İKİZDERE İLÇESİ TOPLAMI	16401	033	SİVRİKALE	560
			034	SİVRİTEPE	347
06	KALKANDERE İLÇESİ		035	SUBAŞI	1053
	ŞEHİR	9107	036	SUÇATI	1168
			037	ŞEHİTLİK	686
0	MERKEZ BUCAĞI		038	ŞENDERE	515
001	ÇAĞLAYAN	1266	039	ŞENTEPE	164
002	ÇAYIRLI	837	040	TEKTAŞ	544
003	DİLSİZDAĞI	839	041	TÜTÜNCÜLER	1311
004	DÜLGERLİ	1183	042	UĞRAK	260
005	ESENDERE	336	043	YAVUZ	437
006	FINDIKLI	1246	044	YEMİŞLİ	762
007	GEÇİTLİ	369	045	YÜCEHİSAR	555
008	HURMALIK	1043		TOPLAM-TOTAL	30503
009	İNCİKÖY	1089			
010	İNCİRLİ	822	1	ORTAKÖY BUCAĞI	
011	KAYABAŞI	400	000	ORTAKÖY (BM) (9)	2594
012	ORMANLI	1412	001	AKYAMAÇ	667
013	SOĞUKSU	275	002	BİLENKÖY	174
014	ÜNALAN	1017	003	ÇAMLITEPE	286
			004	HİLAL	139
			005	KANTARLI	299
			006	LEVENTKÖY	323

İLİ : 53 RİZE
PROVINCE OF

3 - İLÇE, BUCAK VE KÖY MUHTARLIKLARI İTİBARIYLA NÜFUS SAYISI
POPULATION BY DISTRICT , SUB-DISTRICT AND VILLAGES

İDARI BİRİMLER		NÜFUS	İDARI BİRİMLER		NÜFUS
ADMINISTRATIVE UNITS		POPULATION TOPLAM-TOTAL	ADMINISTRATIVE UNITS		POPULATION TOPLAM-TOTAL
007	NURLUCA	449			
008	YALTKAYA	527			
	TOPLAM-TOTAL	5458			
	BUCAK VE KÖYLER TOPLAMI	35961			
07	PAZAR	İLÇESİ TOPLAMI	47101		
	RİZE	İLİ TOPLAMI	374206		

54 - SAKARYA

1 - İLÇELERE GÖRE ŞEHİR VE KÖY NÜFUSLARI İLE İLİN YÜZÖLÇÜMÜ VE NÜFUS YOĞUNLUĞU
CITY AND VILLAGE POPULATION BY DISTRICTS AREA AND DENSITY BY PROVINCES

İLÇELER DISTRICTS	TOPLAM TOTAL	ŞEHİRLER NÜFUSU CITY POPULATION	KÖYLER NÜFUSU VILLAGE POPULATION	YÜZÖLÇÜMÜ AREA KM2 (*)	NÜFUS YOĞUNLUĞU DENSITY
TOPLAM - TOTAL	610500	227625	382875	4817	127
00 MERKEZ İLÇE PROVINCE CENTER ...	301067	152291	148776		
01 AKYAZI	73871	17889	55982		
02 GEYVE	66373	10968	55405		
03 HENDEK	54795	19717	35078		
04 KARASU	69360	12155	57205		
05 KAYNARCA	23828	2926	20902		
06 SAPANCA	21206	11679	9527		

* YÜZÖLÇÜMÜNE GÖLLER DAHİL DEĞİLDİR.

*LAKES ARE EXCLUDED

İLİ : 54 SAKARYA
PROVINCE OF

2 - NÜFUS GRUPLARINA GÖRE KÖY SAYISI VE NÜFUS TOPLAMLARI
NUMBER OF VILLAGES AND TOTAL INHABITANTS BY POPULATION GROUPS

NÜFUS GRUPLARI	KÖY SAYISI	NÜFUS TOPLAMI	
POPULATION GROUPS	NUMBER OF VILLAGES	TOTAL POPULATION	
GENEL TOPLAM GENERAL TOTAL	487	382875	
TOPLAM - TOTAL	- 2000	464	258259
- 50	7	181	
51 - 100	9	639	
101 - 150	18	2291	
151 - 200	31	5457	
201 - 250	31	7017	
251 - 300	38	10452	
301 - 400	73	25311	
401 - 500	48	21544	
501 - 750	97	59091	
751 - 1000	50	43056	
1001 - 1250	28	31565	
1251 - 1500	20	27158	
1501 - 1750	7	11289	
1751 - 2000	7	13208	
TOPLAM - TOTAL	2001 - 5000	18	51869
2001 - 2250	5	10471	
2251 - 2500	3	7218	
2501 - 2750	3	7969	
2751 - 3000	1	2811	
3001 - 3250	0	0	
3251 - 4000	3	10697	
4001 - 5000	3	12703	
5001 +	5	72747	

ŞEHİR : İL VE İLÇE MERKEZLERİNİN BE-
LEDİYE SINIRLARI İÇİNDE KALAN
ALAN.

CITY : AREA WITHIN THE MUNICIPAL
BOUNDARIES OF PROVINCE
AND DISTRICT CENTERS.

KÖY : İL VE İLÇE MERKEZLERİNİN BE-
LEDİYE SINIRLARI DIŞINDA KALAN
BUCAK VE KÖY MUHTARLIKLARI.

VILLAGE : SUB-DISTRICT AND MUH-
TARLIKS OUTSIDE THE MUNI-
CIPAL BOUNDARIES OF PRO-
VINCE AND DISTRICT CEN-
TERS.

3 - İLÇE, BUCAK VE KÖY MUHTARLIKLARI İTİBARIYLA NÜFUS SAYISI

POPULATION BY DISTRICT / SUB-DISTRICT AND VILLAGES

İDARİ BİRİMLER		NÜFUS	İDARİ BİRİMLER		NÜFUS
ADMINISTRATIVE UNITS		POPULATION TOPLAM-TOTAL	ADMINISTRATIVE UNITS		POPULATION TOPLAM-TOTAL
00	MERKEZ		072	RESULLUDİVANI	514
	İLÇESİ		073	RÜSTEMLER	259
	ŞEHİR	152291	074	SARICALAR	538
0	MERKEZ		075	SERDİVAN (B)	22357
001	ABALI	966	076	SOLAKLAR	520
002	ACIELMALIK	621	077	SÜLEYMANBEY	258
003	ADLIYE	702	078	SEYHKÖY	462
004	AHMEDIYE	336	079	ŞÜKRIYE	128
005	AKARCA	887	080	TAŞKISIĞI	2286
006	AKÇAKAMIŞ	1026	081	TAŞLIK	1096
007	ALANCUMA	247	082	TAVUKLAR	1738
008	ARIFIYE (B)	10945	083	TURNADERE	502
009	AŞAĞIDEREKÖY	970	084	YAZILI	828
010	AŞAĞIKIRAZCA	1352	085	YAZLIK	2486
011	AŞIRLAR	368	086	YUKARIKIRAZCA	863
012	BEŞDEĞİRMEN	345		TOPLAM-TOTAL	115573
013	BİLECİLER	395			
014	BUDAKLAR	1253	1	KAZIMPAŞA	
015	BÜYÜKESENCE	744	000	KAZIMPAŞA (BM)	1227
016	BÜYÜKHATAPLI	460	001	ALANDÜZÜ	771
017	ÇALTICAK	573	002	ARALIK	997
018	ÇAMYOLU	656	003	BEŞEVLER	611
019	ÇAYBAŞI	275	004	ÇUBUKLU	754
020	ÇAYBAŞIFUADIYE	409	005	DAĞYONCALI	354
021	ÇAYBAŞIYENİKÖY	2640	006	KIZILCIKLI	322
022	ÇAYKISLA	1092	007	KURUÇEŞME	802
023	ÇELEBİLER	218	008	MAHMUDIYE	284
024	ÇERCİLER	182	009	MESELİ	674
025	ÇÖKEKLER	829	010	SELAHIYE	821
026	DAĞDİBİ	980	011	YEŞİLDERE	448
027	DEĞİRMENDERE	1344	012	YUKARIDEREKÖY	401
028	DOĞANCILAR	277		TOPLAM-TOTAL	8466
029	DÖĞDÜREN	588			
030	EKİNLİ	1356	2	SÖĞÜTLÜ	
031	ELMALI	362	000	SÖĞÜTLÜ (BM) (B)	4294
032	EMİRLER	344	001	AĞACIK	786
033	EPÇELER	329	002	AKÇUKUR	386
034	ERENLER (B)	22919	003	AKGÖL	164
035	EVRENKÖY	1202	004	BAKIRLI	1454
036	GÖKTEPE	695	005	BEYLİKKIŞLA	434
037	GÜNEŞLER	3753	006	CEYLANDERE	595
038	HACIKÖY	514	007	DAMLIK	509
039	HACILAR	587	008	DEĞİRMENCİK	943
040	HACIRAMAZANLAR	367	009	DEMİRBEY	195
041	HANLI	1209	010	FERİZLİ (B)	4208
042	HARMANTEPE	297	011	FINDIKLI	1188
043	HASANBEY	525	012	GÖLKENT (B)	1878
044	HOROZLAR	267	013	HASANFAKİ	178
045	İKİZCE	795	014	KARADİKEN	250
046	İKİZCEOSMANIYE	381	015	KARATEKE	487
047	İLYASLAR	484	016	KONUKLU	967
048	İHAMLAR	406	017	KURUDİL	334
049	KAMIŞLI	599	018	KUZCA	734
050	KARAABİTLER	866	019	LEVENT	376
051	KARADERE	720	020	MAĞARA	335
052	KARAKÖY	399	021	MAKSUDIYE	524
053	KARAMAN	273	022	NALKÖY	623
054	KARAPINAR	377	023	RÜSTEMLER	254
055	KARAKAMIŞ	879	024	SARİAHMETLER	361
056	KASIMLAR	170	025	SEYİFLER	359
057	KAVAKLIÖRMAN	867	026	SOĞUCAK	402
058	KAYALARMEMDUHIYE	647	027	TEBERİK	322
059	KAYALARREŞİTBİY	629	028	TOKAT	177
060	KAYRANCİK	693	029	TOKMAKLIDERE	249
061	KEMALIYE	1120	030	YENİKÖY	771
062	KORUÇUK	274		TOPLAM-TOTAL	24737
063	KÖMÜRLÜK	226			
064	KÖPRÜBAŞI	447			
065	KUMBAŞI	397			
066	KURTBEYLER	306			
067	KÜÇÜKESENCE	707			
068	KÜÇÜKHATAPLI	295			
069	MOLLAKÖYÜ	541			
070	ÖRENTEPE	458			
071	POYRAZLAR	376			

3 - İLÇE, BUCAK VE KÖY MUHTARLIKLARI İTİBARIYLA NÜFUS SAYISI
POPULATION BY DISTRICT / SUB-DISTRICT AND VILLAGES

IDARI BİRİMLER	NÜFUS	IDARI BİRİMLER	NÜFUS
ADMINISTRATIVE UNITS	POPULATION TOPLAM-TOTAL	ADMINISTRATIVE UNITS	POPULATION TOPLAM-TOTAL
BUCAK VE KÖYLER TOPLAMI	148776	003 BIÇKIDERE	327
00 MERKEZ İLÇESİ TOPLAMI	301067	004 BUĞDAYLI	322
01 AKYAZI İLÇESİ		005 ÇILDIRLAR	468
ŞEHİR	17889	006 GÜCÜCEK	2100
0 MERKEZ BUCAĞI		007 HARMANLI	186
001 ALAĞAÇ	1300	008 HOCAKÖY	451
002 ALTINDERE (B)	3571	009 KANLIÇAY	459
003 BALLIKAYA	471	010 KEPEKLİ	241
004 BATAKKÖY	355	011 KÜÇÜKKARAPÜRÇEK	371
005 BEDİLKADIRBEY	414	012 MECİDİYE	805
006 BEDİLTAHİRBEY	472	013 MESUDİYE	625
007 BELDİBİ	638	014 PCTUKLAR	240
008 BOZTEPE	1633	015 TEKTABANLI	925
009 ÇATALKÖPRÜ	1228	016 YAZILIGÜRGEN	692
010 DUZYAZI	540	017 YÜKSEL	596
011 ERDOĞDU	839	TOPLAM-TOTAL	12065
012 ESKİBEDİL	617	BUCAK VE KÖYLER TOPLAMI	55982
013 ESKİORMANKÖY	402	01 AKYAZI İLÇESİ TOPLAMI	73871
014 GÜZLEK	594	02 GEYVE İLÇESİ	
015 HANYATAK	671	ŞEHİR	10968
016 HASANBEY	1095	0 MERKEZ BUCAĞI	
017 İRŞADİYE	433	001 AHİBABA	406
018 KABAKULAK	633	002 AKDOĞAN	650
019 KARAÇALILIK	723	003 AKKAYA	183
020 KAZANCI	772	004 ALIPLAR	216
021 KIZILCIKORMAN	656	005 ALIFUATPAŞA (B)	4201
022 KUMKÖPRÜ	378	006 AYGIRLAR	128
023 KUZULUK (B)	2699	007 BAĞCIĞAZ	287
024 MERKEZYENİKÖY	926	008 BAĞLARBAŞI	801
025 OSMANBEY	978	009 BAYAT	548
026 PAZARKÖY	1366	010 BELPINAR	322
027 SALİHİYE	488	011 BOZÖREN	388
028 SEYFELER	590	012 BURHANİYE	348
029 SUKENARİ	710	013 CECELER	222
030 ŞEREFIGİYE	604	014 ÇAMLIK	646
031 TAŞAĞIL	742	015 ÇENGEL	315
032 TAŞBURUN	1975	016 ÇİNE	221
033 TAŞYATAK	1167	017 ÇUKURKÖY	130
034 TOPAĞAÇ	1103	018 DEMİRLER	256
035 UZUNÇINAR	607	019 DEREKÖY	168
036 VAKIF	1142	020 DOĞANTEPE	1039
037 YAĞCILAR	754	021 DÜZAKÇAŞEHİR	310
038 YAHYALI	512	022 EPÇELER	374
039 YENİDOĞAN	384	023 ESENKÖY	52
040 YENİORMANKÖY	440	024 EŞME	1338
041 YONGALIK	540	025 GÜNEY	205
042 YUVALIK	1375	026 GÜNHOŞLAR	327
TOPLAM-TOTAL	37537	027 HACILAR	94
1 DOKURCUN BUCAĞI		028 HALİDİYE	190
000 YENİKÖY (BM)	1033	029 HIRKA	313
001 ÇAKIROĞLU	556	030 HİSARLIK	277
002 ÇENGELLER	611	031 İLİCAKÖY	223
003 DURMUŞLAR	462	032 İHSANİYE	136
004 GÖKÇELER	489	033 KAMIŞLI	305
005 GÜVENÇLER	338	034 KARACAÖREN	751
006 HAYDARLAR	1203	035 KINCILAR	4
007 MANSURLAR	324	036 KORU	537
008 SEPETÇİLER	847	037 KOZAN	594
009 YÜRÜKYERİ	517	038 KÖPRÜBAŞI	15
TOPLAM-TOTAL	6380	039 KULFALLAR	187
2 KARAPÜRÇEK BUCAĞI		040 MELEKŞEORUÇ	336
000 AKPÜRÇEK (BM) (B)	2811	041 MELEKŞESOLAK	317
001 AHMEDİYE	257	042 SAFİBEY	556
002 AKBAĞLIK	189	043 SARAÇLI	110
		044 SARİGAZİ	330
		045 SAKIARMAN	340
		046 SETÇE	294
		047 SUÇATI	104
		048 SÜTALAN	246

İli

: 54 SAKARYA

PROVINCE OF

3 - İLÇE, BUCAK VE KÖY MUHTARLIKLARI İTİBARIYLA NÜFUS SAYISI

POPULATION BY DISTRICT / SUB-DISTRICT AND VILLAGES

İDARİ BİRİMLER		NÜFUS	İDARİ BİRİMLER		NÜFUS	
ADMINISTRATIVE UNITS		POPULATION TOPLAM-TOTAL	ADMINISTRATIVE UNITS		POPULATION TOPLAM-TOTAL	
049	ŞEHREN	277	014	HARKKÖY	456	
050	TAŞOLUK	136	015	İÇDEDELER	451	
051	UMURBEY	1270	016	KEMALLAR	259	
052	YAYLAK	250	017	KOZCAĞIZ	39	
	TOPLAM-TOTAL	22273	018	MAHDUMLAR	571	
			019	PİRLER	88	
1	DOĞANÇAY		020	POYDALAR	169	
000	DOĞANÇAY (BM)	559	021	SABIRLAR	265	
001	AKINCI	752	022	TUZLA	154	
002	BOĞAZKÖY	223	023	UŞURLU	160	
003	ÇINARDIĞI	240		TOPLAM-TOTAL	9380	
004	FINDIKSUYU	50		BUCAK VE KÖYLER TOPLAMI	55405	
005	İLİMBEY	205				
006	KARAÇAM	920	02	GEYVE	İLÇESİ TOPLAMI	66373
007	KIŞLAÇAY	284				
008	KIZILKAYA	423	03	HENDEK	İLÇESİ	
009	MAKSUDIYE	143		ŞEHİR	19717	
010	NURUOSMANIYE	587				
011	ÖRENCİK	211				
012	ŞEREFİYE	239				
	TOPLAM-TOTAL	4836	0	MERKEZ	BUCAĞI	
2	PAMUKOVA		001	AKARCA	295	
000	PAMUKOVA (BM) (B)	8371	002	AKÇAYIR	180	
001	AĞACÇILAR	92	003	AKOVA	634	
002	AĞILER	211	004	AKTEFEK	476	
003	AKÇAKAYA	161	005	AŞAĞIÇALICA	444	
004	BACIKÖY	627	006	AŞAĞIÇARIĞIKURU	793	
005	BAKACAK	67	007	BALIKLIİHSANIYE	111	
006	BAYIRAKÇAŞEHİR	303	008	BEYKÖY	364	
007	ÇİHADİYE	509	009	BEYLİCE	693	
008	ÇARDAK	476	010	CAMİLİ	390	
009	EĞRİÇAY	204	011	CİPCİP	329	
010	ESKİYAYLA	169	012	ÇAKALLIK	352	
011	FEVZİYE	536	013	ÇAMLICA	925	
012	GÖKGOZ	738	014	ÇAYIRBAŞI	285	
013	HAYRETTİN	331	015	ÇOBANYATAK	320	
014	HÜSEYİNİLİ	450	016	DEREKÖY	781	
015	İSABALI	220	017	ESENTEPE	121	
016	KADIKÖY	53	018	ESKİBİÇKİ	310	
017	KARAPINAR	262	019	GÜLDİBİ	283	
018	KATIRÖZÜ	563	020	GÜNDOĞAN	109	
019	KAZIMIYE	173	021	HACIKIŞLA	784	
020	KEMALİYE	524	022	HALLAÇKÖY	160	
021	MEKECE	1070	023	HAMITLI	360	
022	MESRURİYE	242	024	HARMANTEPE	690	
023	ORUÇLU	176	025	HİCRİYE	285	
024	OZBEK	151	026	HÜSEYİNŞEYH	339	
025	PAŞALAR	297	027	İKBALİYE	236	
026	PINARLI	270	028	İKRANİYE	147	
027	ŞAHMELEK	190	029	KALAYIK	404	
028	ŞEHVARMAZ	646	030	KARAÇÖKEK	930	
029	TEŞVİKİYE	226	031	KARATOPRAK	383	
030	TURGUTLU	608	032	KARGALIMANBABAKÖY	876	
	TOPLAM-TOTAL	18916	033	KARGALIYENİ	314	
3	TARAKLI		034	KAZIMIYE	1553	
000	TARAKLI (BM) (B)	3373	035	KIRKTEPE	363	
001	AKÇAPINAR	307	036	KOCAOĞNEL	1001	
002	AKSU	309	037	KURTKÖYÜ	2244	
003	ALBALLAR	143	038	LÜTFİYEKÜŞK	308	
004	AVDAN	189	039	MARTINLER	547	
005	ÇAMTEPE	134	040	MURADIYE	23	
006	ÇAYKÖY	126	041	NURİYE	450	
007	DIŞDEDELER	357	042	NÜZHETİYE	509	
008	DOĞANCIL	207	043	ORTAKÖY	880	
009	DUMAN	260	044	PAŞAKÖY	314	
010	ESENYURT	292	045	SARIYER	329	
011	HACIALİLER	125	046	SERVETİYE	297	
012	HACIOSMANLAR	199	047	SİVRİTEPE	593	
013	HACİYAKUP	747	048	SOFULAR	234	
			049	SOĞUKSU	903	
			050	SUKENARI	330	
			051	ŞEYHLER	400	
			052	TEKERLEKSÜLEYMANIYE	224	
			053	TUZAK	458	

İLİ : 54 SAKARYA
PROVINCE OF

3 - İLÇE, BUCAK VE KÖY MUHTARLIKLARI İTİBARIYLA NÜFUS SAYISI
POPULATION BY DISTRICT / SUB-DISTRICT AND VILLAGES

İDARI BİRİMLER		NÜFUS	İDARI BİRİMLER		NÜFUS
ADMINISTRATIVE UNITS		POPULATION TOPLAM-TOTAL	ADMINISTRATIVE UNITS		POPULATION TOPLAM-TOTAL
054	UZUNCAORMAN	724	009	KIRAZLI	1947
055	YAĞBASAN	431	010	KOVUKPELİT	1399
056	YARICA	607	011	KOZLUK	681
057	YUKARIÇALICA	432	012	MELEN	500
058	YUKARIÇARISIKURU	502	013	SELAHİYE	400
059	YUKARIHÜSEYİNŞEYH	290	014	ŞERBETPINARI	1232
	TOPLAM-TOTAL	29249		TOPLAM-TOTAL	19993
1	KARADERE	BUCAĞI	2	ORTAKÖY	BUCAĞI
000	KARADERE (BM)	347	000	LAHNA (BM) (B)	2008
001	AKSU	889	001	AKTAŞ	765
002	BAKACAĞ	184	002	AYDOĞAN	205
003	DİKMEN	1759	003	BEYLER	361
004	GÜKSU	1290	004	ÇELİKDERE	520
005	GÜNEY	336	005	KARALAR	467
006	KADİFEKALE	251	006	KÖYERİ	210
007	KIZANLIK	163	007	SÜNGÜT	430
008	SUMBÜLLÜ	610	008	YALPANKAYA	1334
	TOPLAM-TOTAL	5829	009	YANIKSAYVANT	728
				TOPLAM-TOTAL	7028
	BUCAK VE KÖYLER TOPLAMI	35078		BUCAK VE KÖYLER TOPLAMI	57205
03	HENDEK	İLÇESİ TOPLAMI	04	KARASU	İLÇESİ TOPLAMI
		54795			69360
04	KARASU	İLÇESİ	05	KAYNARCA	İLÇESİ
	ŞEHİR	12155		ŞEHİR	2926
0	MERKEZ	BUCAĞI	0	MERKEZ	BUCAĞI
001	ADATEPE	1446	001	ARIFAĞA	589
002	AKKUM	525	002	BİRLİK	1514
003	ARDIÇBELİ	268	003	BÜYÜKYANIK	1652
004	CAMİTEPE	166	004	DOĞANCI	339
005	ÇATALÜVEZ	387	005	DUDUKÖY	433
006	DARIÇAYIRI (B)	2097	006	EĞRİOĞLU	557
007	DENİZKÖY	999	007	GÖLCE	535
008	GÜLKÖPRÜ	772	008	GÜVEN	534
009	HÜRRIYET	669	009	KARAÇALI	1126
010	İHSANİYE	695	010	KAYACIK	593
011	KANCALAR	288	011	KERTİL	459
012	KARAPINAR	1148	012	KIRKTEPE	837
013	KARASU	1161	013	KIZILCAALI	1350
014	KIZILCIK	1172	014	KULAKLI	881
015	KONACIK	657	015	KÜÇÜKKIŞLA	488
016	KURUDERE	2022	016	SABIRLI	333
017	KURUMEŞE	553	017	SARİBEYLİ	465
018	KUYUMCULU	1799	018	ŞEYHİMARI	1320
019	LİMANDERE	1950	019	TAŞOLUK	732
020	MANAVPINARI	1384	020	TOPÇU	941
021	ORTAKÖY	807	021	TURNALI	1489
022	PARALI	431	022	UĞURLU	539
023	RESULLAR	1062	023	YENİDOĞAN	271
024	SİNANOĞLU (B)	2630	024	YEŞİLOVA	1025
025	SUBATAĞI	464	025	ZİAMET	1900
026	TAŞLIGEÇİT	1199		TOPLAM-TOTAL	20902
027	TEPETARLA	904		BUCAK VE KÖYLER TOPLAMI	20902
028	YASSIGEÇİT	977	05	KAYNARCA	İLÇESİ TOPLAMI
029	YUVALIDERE	1552			23828
	TOPLAM-TOTAL	30184	06	SAPANCA	İLÇESİ
1	KOCAALI	BUCAĞI		ŞEHİR	11679
000	KOCAALI (BM) (B)	8155	0	MERKEZ	BUCAĞI
001	AÇMABAŞI	600	001	AKÇAY	657
002	BEZİRGAN	251	002	BALKAYA	50
003	CAFERİYE	286	003	DİBEKTAŞ	333
004	DEMİRACMA	682			
005	GÜMÜŞOLUK	1647			
006	KADIKÖY	429			
007	KARAPELİT	474			
008	KESTANEPINARI	1310			

İLİ : 54 SAKARYA
PROVINCE OF

3 - İLÇE, BUCAK VE KÖY MUHTARLIKLARI İTİBARIYLA NÜFUS SAYISI
POPULATION BY DISTRICT / SUB-DISTRICT AND VILLAGES

İDARİ BİRİMLER		NÜFUS	İDARİ BİRİMLER		NÜFUS
ADMINISTRATIVE UNITS		POPULATION TOPLAM-TOTAL	ADMINISTRATIVE UNITS		POPULATION TOPLAM-TOTAL
004	DİLEKLİ (*)	0			
005	ERDEMLİ	111			
006	FEVZİYE	172			
007	GÜLDİBİ	1065			
008	HACİMERCAN	621			
009	İKRANİYE	63			
010	İLMIYE	70			
011	KIRKPINAR (B)	2446			
012	KURTKÖY	1428			
013	KURUÇEŞME	149			
014	MAHMUDİYE	318			
015	MEMNUNİYE	226			
016	MURADIYE	60			
017	ŞÜKRİYE	189			
018	UZUNKÖM	252			
019	UNLUCE	183			
020	YANIK	1134			
	TOPLAM-TOTAL	9527			
	BUCAK VE KÖYLER TOPLAMI	9527			
06	SAPANCA	İLÇESİ TOPLAMI	21206		
	SAKARYA	İLİ TOPLAMI	610500		

(*) KÖY TÜZEL KİŞİLİĞİ DEVAM ETMEKTE OLUŞ, NÜFUS BULUNMAMAKTADIR - IT IS STILL A LEGAL PERSON WITH NO POPULATION

55 - SAMSUN

İLİ

: 55 SAMSUN

PROVINCE OF

1 - İLÇELERE GÖRE ŞEHİR VE KÖY NÜFUSLARI İLE İLİN YÜZÖLÇÜMÜ VE NÜFUS YOÖUNLUÖU
CITY AND VILLAGE POPULATION BY DISTRICTS AREA AND DENSITY BY PROVINCES

İLÇELER DISTRICTS	TOPLAM TOTAL	ŞEHİRLER NÜFUSU CITY POPULATION	KÖYLER NÜFUSU VILLAGE POPULATION	YÜZÖLÇÜMÜ AREA KM2 (+)	NÜFUS YOÖUNLUÖU DENSITY
TOPLAM - TOTAL	1108710	408622	700088	9579	116
00 MERKEZ İLÇE PROVINCE CENTER ...	372979	240674	132305		
01 ALAÇAM	55430	12986	42444		
02 BAFRA	159550	53482	106068		
03 ÇARŞAMBA	175829	34189	141640		
04 HAVZA	63676	17497	46179		
05 KAVAK	50224	5275	44949		
06 LADİK	29333	7901	21432		
07 TERME	103344	18245	85099		
08 VEZİRKÖPRÜ	98345	18373	79972		

* YÜZÖLÇÜMÜNE GÖLLER DAHİL DEĞİLDİR.

*LAKES ARE EXCLUDED

İli : 55 SAMSUN
PROVINCE OF

2 - NÜFUS GRUPLARINA GÖRE KÖY SAYISI VE NÜFUS TOPLAMLARI
NUMBER OF VILLAGES AND TOTAL INHABITANTS BY POPULATION GROUPS

NÜFUS GRUPLARI POPULATION GROUPS	KÖY SAYISI NUMBER OF VILLAGES	NÜFUS TOPLAMI TOTAL POPULATION
GENEL TOPLAM GENERAL TOTAL	877	700088
TOPLAM - TOTAL - 2000	836	565408
- 50	7	293
51 - 100	25	2002
101 - 150	9	1097
151 - 200	37	6571
201 - 250	45	10282
251 - 300	47	12991
301 - 400	96	34118
401 - 500	93	41367
501 - 750	191	118566
751 - 1000	105	90301
1001 - 1250	83	92082
1251 - 1500	37	51063
1501 - 1750	39	63609
1751 - 2000	22	41066
TOPLAM - TOTAL 2001 - 5000	38	110182
2001 - 2250	8	16932
2251 - 2500	8	19258
2501 - 2750	5	13236
2751 - 3000	3	8561
3001 - 3250	4	12431
3251 - 4000	7	25622
4001 - 5000	3	14142
5001 +	3	24498

ŞEHİR : İL VE İLÇE MERKEZLERİNİN BE-
LEDİYE SINIRLARI İÇİNDE KALAN
ALAN.

CITY : AREA WITHIN THE MUNICIPAL
BOUNDARIES OF PROVINCE
AND DISTRICT CENTERS.

KÖY : İL VE İLÇE MERKEZLERİNİN BE-
LEDİYE SINIRLARI DIŞINDA KALAN
BUCAK VE KÖY MUHTARLIKLARI.

VILLAGE : SUB-DISTRICT AND MUH-
TARLIKS OUTSIDE THE MUNI-
CIPAL BCUNDARIES OF PRO-
VINCE AND DISTRICT CEN-
TERS.

3 - İLÇE, BUCAK VE KÖY MUHTARLIKLARI İTİBARIYLA NÜFUS SAYISI
POPULATION BY DISTRICT / SUB-DISTRICT AND VILLAGES

İDARİ BİRİMLER		NÜFUS	İDARİ BİRİMLER		NÜFUS
ADMINISTRATIVE UNITS		POPULATION TOPLAM-TOTAL	ADMINISTRATIVE UNITS		POPULATION TOPLAM-TOTAL
00	MERKEZ		072	TEKNEPINAR	9095
			073	TEPECİK	729
			074	TOYBELEN	898
			075	UZGUR	571
			076	YUKARIKSU	283
			077	YUKARIÇİNİK	609
				TOPLAM-TOTAL	98528
0	MERKEZ		1	ÇAYIRKENT	
001	AHULU	675	000	GÖKÇEPİNAR (BM)	1065
002	AKALAN	710	001	BAŞALAN	1835
003	AKSU	591	002	BAŞKÖY	835
004	ALANLI	2046	003	ÇİMENLİ	823
005	ALİBEYLİ	774	004	DÜZARDIÇ	1642
006	ANTYERİ	472	005	DÜZÖREN	272
007	ASARAĞAÇ	2177	006	GÖDEKLİ	1027
008	AŞAĞIAVDAN	208	007	GÖLALAN	840
009	AŞAĞIÇİNİK	2384	008	SARIBIYIK	649
010	AVDAN	411	009	TUZAKLI	894
011	BADIRLI	595	010	ULUÇAYIR	798
012	BALAÇ	4476	011	UÇPINAR	385
013	BAKACAK	397	012	YAYLA	708
014	BEYPINAR	279		TOPLAM-TOTAL	11773
015	BİLMECE	362			
016	BÜYÜKOYUMCA	2162	2	TAFLAN	
017	ÇAMLIYAZI	369	000	TAFLAN (BM)	2449
018	ÇANAKÇI	437	001	BEYLİK	1128
019	ÇANDIR	155	002	CEREKLİ	660
020	ÇATALARMUT	2659	003	ÇAKIRLAR	1292
021	ÇATKAYA	906	004	ÇATALÇAM	1964
022	ÇATMAOLUK	452	005	ÇİFTLİKKÖY	501
023	ÇAYIRÇÖKEK	1006	006	DAĞKÖY	910
024	ÇELİKALAN	894	007	DEREKÖY	2149
025	ÇINARALAN	427	008	DÜZKÖY	1148
026	ÇIRAKMAN	1700	009	ENGİZ	1328
027	ÇİVRİL	718	010	ERENKÖY	1039
028	ÇOBANLI	500	011	KARAGÖL	1126
029	ÇOBANÖZÜ	249	012	KARAKAVUK	762
030	ÇORAK	646	013	KAYAGÜNEY	812
031	DEMİRCİ	753	014	KERTME	608
032	DEMİRCİSU	235	015	KURUGÖKÇE	1144
033	DEREBAHÇE	5375	016	ÖZÖREN	528
034	DERECİK	1185	017	YEŞİLKÖY	1841
035	DERELER	1703	018	YEŞİLTEPE	615
036	DEVGERİŞ	1314		TOPLAM-TOTAL	22004
037	DÜVECİK	947			
038	ELMAÇUKURU	869		BUCAK VE KÖYLER TOPLAMI	132305
039	ERZKLI	1711	00	MERKEZ İLÇESİ TOPLAMI	372979
040	GÖKÇE	816			
041	GÜNEYKÖY	315	01	ALAÇAM	
042	GÜRGENDAĞ	632		İLÇESİ	12986
043	GÜRGENYATAK	422			
044	HACIİSMAİL	3970			
045	HASKÖY	2835			
046	İNCESU	1149			
047	KALEBOĞAZI	304			
048	KALKANCA	3269			
049	KAMALI	1072			
050	KAPAKLI	511			
051	KARAOĞLAN	538			
052	KARAOYUMCA	394			
053	KARAPERÇİN	741			
054	KARIŞLAR	728			
055	KAŞYAYLA	499			
056	KAVACIK	249			
057	KESİLLİ	376			
058	KIRAN	667			
059	KIZILOĞLAK	242			
060	KOLPINAR	1435			
061	KOZLU	585			
062	KÜSELİ	385			
063	KULACADAĞ	569			
064	KUŞÇULU	531			
065	KUTLUKENT	2475			
066	KÜÇÜKKOLPINAR	4933			
067	MEYVALI	578			
068	OVABAŞI	377			
069	SARIİŞİK	284			
070	SARITAŞ	505			
071	TEKKE (B)	10028			

3 - İLÇE, BUCAK VE KÖY MUHTARLIKLARI İTİBARIYLA NÜFUS SAYISI
POPULATION BY DISTRICT / SUB-DISTRICT AND VILLAGES

İDARI BİRİMLER		NÜFUS	İDARI BİRİMLER		NÜFUS
ADMINISTRATIVE UNITS		POPULATION TOPLAM-TOTAL	ADMINISTRATIVE UNITS		POPULATION TOPLAM-TOTAL
015	GÜLKAYA	243	024	EYNEGAZI	251
016	GÜNDÜZLÜ	391	025	GAZİBEYLİ	1345
017	HABİLLİ	663	026	GÖKÇEAĞAÇ	909
018	KALIKDEMİRCİ	346	027	GÖKÇESU	1385
019	KAPAKLI	366	028	GÖLTEPE	890
020	KARAABA	1194	029	GÜMÜŞYAPRAK	771
021	KARAÇUKUR	316	030	HACIOĞLU	413
022	KARAMÜSEYİNLİ	1087	031	HARİZ	687
023	KARLI	714	032	HASIRLI	2613
024	KAYALI	380	033	İKİZTEPE	352
025	KIŞLAKONAK	992	034	İLYASLI	696
026	KIZLAN	475	035	KAHRAMAN	575
027	KİLLİK	219	036	KALAYCILI	616
028	KÜSEKÖY	574	037	KAMBERLİ	692
029	KUZÖREN	459	038	KANLIGÜNEY	285
030	KUPLUAĞZI	1642	039	KARABURÇ	776
031	MUTAFLI	576	040	KARACAÖĞLU	284
032	ORTAKÖY	453	041	KARINCAK	456
033	ÖRENLİ	377	042	KARPUZLU	1598
034	PELİTBUKU	1129	043	KAYGUSUZ	722
035	PELİTBÜKÜSEKİCEK	775	044	KELİKLER	1001
036	SAKARİNEK	325	045	KERESTECİ	844
037	SANCAR	429	046	KOMŞUPINAR	360
038	SARIGÖL	878	047	KORULUK	1393
039	SOĞUKÇAM	1970	048	KOŞU	2024
040	TAŞKELİK	1768	049	KOZAĞZI	400
041	TEPEBÖLMESİ	232	050	KÜSELİ	819
042	TERSKIRIK	156	051	KUŞÇULAR	1500
043	TOPLU	563	052	KUŞLUĞAN	254
044	UMUTLU	530	053	KÜÇÜKKAVAKPINARI	343
045	UZUNKIRAC	437	054	LENGERLİ	1097
046	VİCİKLER	447	055	MÜSTECEP	1025
047	YAKAKENT (B)	3828	056	ORTADURAK	815
048	YENİCE	1313	057	OSMANBEYLİ	1164
049	YENİKÖY	492	058	ÖRENCİK	1118
050	YOĞUNPELİT	290	059	PAŞAŞEYH	685
051	YUKARIELMA	1298	060	SAHİLKENT	427
052	YUKARIİSIRGANLI	406	061	SARIÇEVRE	635
053	YUKARIKOÇLU	698	062	SARIKAYA	700
054	ZEYTİNKÖY	543	063	SARIKÖY	1756
	TOPLAM-TOTAL	42444	064	SÜRMELİ	776
			065	ŞEYHÖREN	981
			066	ŞEYHULAŞ	1489
	BUCAK VE KÖYLER TOPLAMI	42444	067	ŞİRİNKÖY	510
01	ALAÇAM İLÇESİ TOPLAMI	55430	068	TAŞKÖPRÜ	750
			069	TEPECİK	463
			070	TEPEKÖY	1420
			071	TÜRBE	690
02	BAFRA İLÇESİ		072	TÜRKKÖYÜ	560
			073	ÜÇPINAR	1523
	ŞEHİR	53482	074	YAĞMURCA	548
			075	YAKINTAŞ	1040
0	MERKEZ BUCASI		076	YEŞİLYAZI	2672
001	ADAKÖY	526	077	YİĞİTALAN	411
002	AĞILLAR	651	078	YORGUÇ	346
003	AKTEKKE	1539	079	YÜRÜKLER	2262
004	ALTINAY	752		TOPLAM-TOTAL	76539
005	AZAY	541			
006	BAKIRPINARI	801	1	BOĞAZKAYA	
007	BALIKLAR	1089		BOĞAZKAYA (BM)	907
008	BALLICA (B)	4733	000	AĞCAALAN	502
009	CEBİNLER	351	001	AKALAN	553
010	CIRIKLAR	412	002	ALAÇAM	261
011	ÇANDIR	1067	003	ASMAÇAM	297
012	ÇETİRLİPINAR	359	004	ÇALKÖY	534
013	ÇULHAKOCA	312	005	ÇAMALTI	816
014	DEDEDAĞI	2412	006	DARBOĞAZ	1449
015	DEDELİ	779	007	DERELER	357
016	DERBENT	312	008	DİKENCİK	465
017	DOĞANCA	3027	009	DÜZKÖY	430
018	DOĞANKAYA	1011	010	ELALAN	472
019	ELDAVUT	1229	011	ESENÇAY	1408
020	ELİFLİ	1162	012	GÜKALAN	417
021	EMENLİ	805	013	İKİZPINAR	1080
022	ESENTEPE	773	014	İNÖZÜKOŞACA	561
023	EVRENUŞAĞI	779	015		

3 - İLÇE, BUCAK VE KÖY MUHTARLIKLARI İTİBARIYLA NÜFUS SAYISI
POPULATION BY DISTRICT / SUB-DISTRICT AND VILLAGES

İDARİ BİRİMLER		NÜFUS	İDARİ BİRİMLER		NÜFUS	
ADMINISTRATIVE UNITS		POPULATION TOPLAM-TOTAL	ADMINISTRATIVE UNITS		POPULATION TOPLAM-TOTAL	
016	KAPIKAYA	785	033	FENER	298	
017	KARAKÜTÜK	264	034	FIDANCIK	171	
018	KASNAKCIEMERMER	655	035	GÖKÇEÇAKMAK	2075	
019	KÜSEĐİK	1730	036	GÖKÇEĐERE	799	
020	KUŞKAYASI	673	037	GÖKÇELİ	641	
021	KUZALAN	292	038	GÜLDÜREN	1448	
022	MEŞELİTÜRKMENLER	1108	039	GÜNEŞLİ	441	
023	ORMANCIK	853	040	HACILIÇAY	428	
024	OZAN	463	041	HELVAÇALI	555	
025	SARMAŞIK	251	042	HÜRRIYET	1602	
026	SARPIN	760	043	KABACEVİZ	1726	
027	TEKKESARMAŞIK	707	044	KARAAĞAÇ	492	
028	ULUAĞAÇ	767	045	KARACALI	411	
029	YENİALAN	257	046	KARACAÖREN	611	
030	YENİKÖY	189	047	KARADERE	159	
031	YERALTI	203	048	KARAMUSTAFALI	1454	
032	YEŞİLKÖY	259	049	KAYDAN	319	
	TOPLAM-TOTAL	20725	050	KERPIÇLİ	638	
			051	KESTANEPINAR	1826	
			052	KIZILOL	841	
			053	KİRAZBUCAĐI	337	
2	KOLAY	BUCAĐI	054	KOCAKAVAK	747	
000	KOLAY (BM) (B)	3507	055	KOCALAR	864	
001	ASAR	1025	056	KÖLDERE	1327	
002	BAŞKAYA	47	057	KÖKLÜK	393	
003	BENGÜ	1870	058	KUMARLI	362	
004	BURUNCA	203	059	KUMKÖY	751	
005	İĐDIR	748	060	KUNTEPE	1022	
006	KOVANLIK	522	061	KURTAHMETLİ	649	
007	TEPEBAŐI	210	062	KUŞCULU	402	
008	TERZİLİ	672	063	KUŐHANE	727	
	TOPLAM-TOTAL	8804	064	KÜRTÜN	1258	
			065	MAHMUTLU	334	
			066	MELİK	212	
	BUCAK VE KÖYLER TOPLAMI	106068	067	MUŐALI	864	
02	BAFRA	İLÇESİ TOPLAMI	159550	068	MUŐLUBEY	608
				069	NAMAZLI	406
03	ÇARŐAMBA	İLÇESİ		070	ORDUBAŐI	690
	ŐEHİR	34189	071	ORDUKÖY	1230	
			072	OVACIK	679	
			073	OYMALI	618	
			074	ÖMERLİ	775	
			075	PAŐAYAZI	1002	
0	MERKEZ	BUCAĐI	076	SAFALI	578	
001	ACIKLI	498	077	SALIPAZARI (B)	3068	
002	AKÇATARLA	1299	078	SARIYURT	1678	
003	AKKUZULU	356	079	SİĐİRTMAÇ	327	
004	ALANKÖY	718	080	SOĐUCAK	610	
005	ALİBEYLİ	1813	081	SUĐLUCA	249	
006	ALLI	846	082	ŐEYHHABİL	364	
007	ARIMKÖSELİ	367	083	TATARLI	370	
008	AŐAĐIDİKENCİK	629	084	TEPEALTI	677	
009	AŐAĐIDONURLU	155	085	ULUKÖY	316	
010	AŐAĐIESENLİ	551	086	USTACALI	749	
011	AŐAĐIKAVACIK	751	087	UZUNLU	423	
012	AŐAĐIMUSALLA	727	088	VAKIFKÖPRÜ	392	
013	AVUT	1598	089	YAĐBASAN	1638	
014	BAFRACALI	1706	090	YAĐCILAR	877	
015	BALÇALI	1861	091	YAMANLI	506	
016	BEYLERCE	2923	092	YAYLAGERİŐ	1603	
017	BEYYENİCE	809	093	YAZILAR	975	
018	BİÇME	453	094	YENİKİŐLA	349	
019	BOYACILI	514	095	YENİKÖSELİ	641	
020	BÖLMEÇAYIR	978	096	YEŐİLYURT	452	
021	BÖLMEPINAR	1245	097	YUKARIDİKENCİK	475	
022	BUYUKLU	2803	098	YUKARIDONURLU	1086	
023	CANLI	457	099	YUKARIESENLİ	643	
024	ÇERÇİLER	363	100	YUKARIKAVACIK	887	
025	DALBAHÇE	832		TOPLAM-TOTAL	85653	
026	DEMİRARSLAN	834				
027	DEMİRCİLİ	504				
028	DEMİRLİ	3499	1	AYVACIK	BUCAĐI	
029	DENİZLER	900	000	AYVACIK (BM)	1525	
030	DEYİNCEK	617	001	ARDIÇ	1068	
031	DURAKBAŐI	523	002	ÇAMALAN	959	
032	EĐRİKUM	399	003	ÇARŐIKÖY	1805	

3 - İLÇE, BUCAK VE KÖY MUHTARLIKLARI İTİBARIYLA NÜFUS SAYISI

POPULATION BY DISTRICT / SUB-DISTRICT AND VILLAGES

İDARİ BİRİMLER		NÜFUS	İDARİ BİRİMLER		NÜFUS
ADMINISTRATIVE UNITS		POPULATION TOPLAM-TOTAL	ADMINISTRATIVE UNITS		POPULATION TOPLAM-TOTAL
004	ÇÜKEKLİ	754	012	CEVİZLİK	286
005	DÜNGEL	2104	013	ÇAYIROZU	635
006	EĞRİDERE	1804	014	ÇELTEK	212
007	EYNEL	1842	015	DEMİRYURT	624
008	GÜRÇAM	1219	016	DEREKÖY	887
009	KABAKLIK	662	017	DOĞANÇAYIR	449
010	KARAKAYA	1657	018	DÜNDARLI	77
011	KARŞIDÜNGEL	870	019	ERELİ	1139
012	KESEALAN	779	020	ERSANDIK	370
013	KESKİNOĞLU	3170	021	ESENBEY	235
014	KOÇYURDU	532	022	EYMRİ	548
015	KONUKLUK	1226	023	GELİNCİK	62
016	ÖRENCİK	1121	024	GÜRÜN	57
017	SOFULAN	959	025	GÜVERCİNLİK	467
018	SÖĞÜTPINARI	1929	026	HACIBATTAL	185
019	TERİCE	1845	027	HACİDEDE	328
020	YENİCE	649	028	HİLMİYE	25
	TOPLAM-TOTAL	28479	029	İLİCA (B)	1618
			030	İMİRCİK	1248
			031	KALEKÖY	398
			032	KAMLİK	1138
2	DİKBİYYIK BUCAĞI		033	KARABÜK	93
000	DİKBİYYIK (BM)	1075	034	KARAGEÇMİŞ	231
001	AHUBABA	2374	035	KARAMEŞE	116
002	AŞAĞIAĞCAGÜNEY	1024	036	KARGA	402
003	AŞIKLI	532	037	KAYABAŞI	728
004	BAYRAMLI	672	038	KAYACIK	723
005	ÇELİKLİ	476	039	KEMALİYE	168
006	ÇINARLIK	2195	040	KİROĞLU	48
007	DAMLATAŞ	723	041	KOÇAOĞLU	837
008	EPÇELİ	1286	042	KOCAPINAR	1059
009	EYERCİLİ	1650	043	KUŞKONAĞI	254
010	GÜLCEĞİZ	244	044	KÜFLEK	451
011	GÜZPİNAR	1046	045	MERYEMDERE	81
012	HAMZALI	815	046	MESUDİYE	410
013	IRMAKSIRTI	1065	047	MİSMİLAĞAÇ	1557
014	KABABÜRÜK	648	048	MÜRSEL	397
015	KAHYALI	1006	049	ORHANIYE	64
016	KARABAŃE	1242	050	ORTAKLAR	1395
017	KIŞLAKÖY	799	051	PAŞAPINARI	300
018	KÖPRÜBAŞI	516	052	PINARÇAY	287
019	KURTULUŞ	517	053	SİVRİKESSE	1203
020	OTLUK	351	054	ŞEYHALI	211
021	PORSUK	1165	055	ŞEYHKOYUN	472
022	SARAÇLI	960	056	ŞEYHSAFİ	745
023	SITMASUYU	401	057	TAŞKARACAÖREN	374
024	ŞEYHGÜVEN	851	058	TEKKEKÖY	80
025	TAŞDEMİR	950	059	TUZLA	23
026	TİLKİLİ	179	060	ULUÇAL	84
027	TURGUTLU	944	061	YAZIKIŞLA	514
028	YENİKARACALI	590	062	YENİCE	905
029	YUKARIAĞCAGÜNEY	1212	063	YUKARISUSUZ	246
	TOPLAM-TOTAL	27508	064	YUKARIYAVUCAK	50
				TOPLAM-TOTAL	32174
	BUCAK VE KÖYLER TOPLAMI	141640			
03	ÇARŞAMBA İLÇESİ TOPLAMI	175829	1	ÇAKIRALAN BUCAĞI	
			000	ÇAKIRALAN (BM)	915
04	HAVZA İLÇESİ		001	BELALAN	1550
			002	BOYALI	617
	ŞEHİR	17497	003	ÇAMYATAĞI	1556
			004	ÇELİKALAN	746
0	MERKEZ BUCAĞI		005	ÇİFTLİKKÖY	1089
001	AĞCAMAHMUT	254	006	EKİNPİNAR	474
002	AĞDIRHASAN	151	007	ELMACIK	242
003	ARMUTLU	726	008	ERİKBELEN	1070
004	ARSLANÇAYIRI	947	009	GİDİRELİ	1919
005	AŞAĞISUSUZ	219	010	HECİNLİ	459
006	AŞAĞIYAVUCAK	642	011	KARAHALİL	910
007	BAŞPELİT	544	012	KİRENLIK	241
008	BEKDİŞİN	1471	013	SOFULAR	240
009	BEYKÖY	269	014	ŞERİFALİ	183
010	BEYÖREN	845	015	ŞEYHLER	666
011	CELİL	610	016	YAŞCİMAHMUT	231
			017	YAYLAÇATI	897
				TOPLAM-TOTAL	14005

3 - İLÇE, BUCAK VE KÖY MUHTARLIKLARI İTİBARIYLA NÜFUS SAYISI

POPULATION BY DISTRICT / SUB-DISTRICT AND VILLAGES

İDARİ BİRİMLER		NÜFUS	İDARİ BİRİMLER		NÜFUS
ADMINISTRATIVE UNITS		POPULATION TOPLAM-TOTAL	ADMINISTRATIVE UNITS		POPULATION TOPLAM-TOTAL
BUCAK VE KÖYLER TOPLAMI		46179	067	SEYİTALİ	382
04	HAVZA İLÇESİ TOPLAMI	63676	068	SIRALI	92
05	KAVAK İLÇESİ		069	SUSUZ	184
	ŞEHİR	5275	070	ŞEYHLİ	355
0	MERKEZ BUCAĞI		071	ŞEYHRESUL	843
001	AĞCAKESE	376	072	TABAKLI	406
002	AMIRLI	430	073	TATARMUSLU	401
003	AKBELEN	965	074	TEKKEKÖY	198
004	ALAÇAM	645	075	TEPECİK	442
005	ALAÇAMDERESİ	252	076	TOPTPE	174
006	ALAGÖMLEK	554	077	ÜCHANLAR	141
007	ARMUTLU	749	078	YENİGÜN	359
008	ARTIKLI	192	079	YENİTOPTPE	544
009	AŞAĞIÇİRİŞLİ	320	080	YERLAN	577
010	AZAKLI	636	081	YUKARIÇİRİŞLİ	235
011	BAŞALAN	696		TOPLAM-TOTAL	30991
012	BAYINDIR	289	1	ASARCIK	
013	BAYRAKLI	482	000	BİÇİNCİK (BM)	837
014	BEKDEMİR	689	001	ACISU	1500
015	BELALAN	278	002	AYAKLIALAN	1151
016	BEYBESLİ	278	003	AYDINKÖY	1347
017	BEYKÖY	545	004	GÜKGÖL	2448
018	BÜKÇEÖZ	96	005	HİSARİYE	190
019	BÜYÜKÇUKUR	421	006	KILAVUZLU	1092
020	CELALLI	302	007	KOŞACA	1445
021	ÇAKALLI	1282	008	MUSAĞA	1627
022	ÇALBAŞI	547	009	SAKIZLIK	267
023	ÇARIKLIBAŞI	50	010	YAYLAKÖY	1032
024	ÇATALTEPE	134	011	YENİÖMERLİ	1022
025	ÇAYIRLI	223		TOPLAM-TOTAL	13958
026	ÇİÇEKYAZI	396		BUCAK VE KÖYLER TOPLAMI	44949
027	ÇİĞDEM	79	05	KAVAK İLÇESİ TOPLAMI	50224
028	ÇİVRİL	294		ŞEHİR	7901
029	ÇUKURBUK	667		BUCAĞI	
030	DEĞİRMENCİLİ	129	001	MERKEZ	564
031	DEMİRCİ	340	002	AĞCAKAYA	862
032	DEREKÖY	414	003	AHMETSARAY	410
033	DİVANBAŞI	372	004	AKTAŞ	544
034	DUMAN	353	005	AKYAR	304
035	DURA	309	006	ALAYURT	121
036	EMİRLİ	431	007	ARSLANTAŞ	430
037	GERMİYAN	58	008	AŞAĞIĞÖLYAZI	498
038	GÜÇEBE	512	009	AYVALI	237
039	GÜNEYCE	188	010	AYVALISOKAĞI	279
040	HACILI	397	011	BAŞLAMİŞ	550
041	ILICAKÖY	239	012	BUDAKDERE	681
042	İDRİSLİ	513	013	BÜYÜKKIZOĞLU	385
043	İKİZDERE	417	014	CÜCE	508
044	KAPUHAYAT	66	015	ÇADIRKAYA	437
045	KARACAASLAN	334	016	ÇAKIRGÜMÜŞ	198
046	KARACALAR	701	017	ÇAMLIKÖY	445
047	KARADAĞ	239	018	DELİAHMETOĞLU	93
048	KARANTU	558	019	DERİNÖZ	172
049	KARAPINAR	106	020	EYNEKARACA	716
050	KARAYUSUFLU	633	021	GÜNKORU	60
051	KARGA	200	022	HAMAMAYAĞI	474
052	KARLI	208	023	HAMITKÖY	368
053	KAYAKÖY	504	024	HASIRCI	984
054	KAZANCI	677	025	İBİ	233
055	KETHÜDA	198	026	İSASOFTA	440
056	KOZANSIKI	289	027	KIRANBOĞAZ	207
057	KÜSELİ	666	028	KIRAZPINAR	160
058	KURŞUNLU	199	029	KÖSEOĞLU	281
059	KUZALAN	309	030	KUYUCAK	286
060	KÜÇÜKÇUKUR	245	031	KÜÇÜKKIZOĞLU	707
061	MAHMUTBEYLİ	448			
062	MAHMUTLU	354			
063	MUHSİNLİ	216			
064	MURATBEYLİ	259			
065	ORTAKÖY	395			
066	SARIALAN	315			

56 - SİİRT

İLİ : 56 SİİRT
 PROVINCE OF

1 - İLÇELERE GÖRE ŞEHİR VE KÖY NÜFUSLARI İLE İLİN YÜZÖLÇÜMÜ VE NÜFUS YOĞUNLUĞU
 CITY AND VILLAGE POPULATION BY DISTRICTS AREA AND DENSITY BY PROVINCES

İLÇELER DISTRICTS	TOPLAM TOTAL	ŞEHİRLER NÜFUSU CITY POPULATION	KÖYLER NÜFUSU VILLAGE POPULATION	YÜZÖLÇÜMÜ AREA KM2 (*)	NÜFUS YOĞUNLUĞU DENSITY
TOPLAM - TOTAL	524741	237014	287727	11003	48
00 MERKEZ İLÇE PROVINCE CENTER ...	75680	53884	21796		
01 BATMAN	129472	110036	19436		
02 BAYKAN	27437	6665	20772		
03 BEŞİRİ	25410	4571	20839		
04 ERUH	43527	4260	39267		
05 KOZLUK	53026	17421	35605		
06 KURTALAN	47756	12352	35404		
07 PERVARİ	29205	5005	24200		
08 SASON	29507	5821	23686		
09 ŞIRNAK	37367	12141	25226		
10 ŞİRVAN	26354	4858	21496		

* YÜZÖLÇÜMÜNE GÖLLER DAHİL DEĞİLDİR.

*LAKES ARE EXCLUDED

İli : 56 ŞİRT
PROVINCE OF

2 - NÜFUS GRUPLARINA GÖRE KÖY SAYISI VE NÜFUS TOPLAMLARI
NUMBER OF VILLAGES AND TOTAL INHABITANTS BY POPULATION GROUPS

NÜFUS GRUPLARI POPULATION GROUPS	KÖY SAYISI NUMBER OF VILLAGES	NÜFUS TOPLAMI TOTAL POPULATION	
GENEL TOPLAM GENERAL TOTAL	499	287727	
TOPLAM - TOTAL	- 2000	493	271718
- 50	4	37	
51 - 100	7	497	
101 - 150	13	1680	
151 - 200	32	5593	
201 - 250	38	8797	
251 - 300	31	8539	
301 - 400	75	26723	
401 - 500	73	33019	
501 - 750	110	67851	
751 - 1000	63	54678	
1001 - 1250	22	24724	
1251 - 1500	10	13599	
1501 - 1750	8	13014	
1751 - 2000	7	12967	
TOPLAM - TOTAL	2001 - 5000	6	16009
2001 - 2250	3	6507	
2251 - 2500	0	0	
2501 - 2750	1	2511	
2751 - 3000	0	0	
3001 - 3250	1	3038	
3251 - 4000	1	3953	
4001 - 5000	0	0	
5001 +	0	0	

ŞEHİR : İL VE İLÇE MERKEZLERİNİN BE-
LEDİYE SINIRLARI İÇİNDE KALAN
ALAN.

CITY : AREA WITHIN THE MUNICIPAL
BOUNDARIES OF PROVINCE
AND DISTRICT CENTERS.

KÖY : İL VE İLÇE MERKEZLERİNİN BE-
LEDİYE SINIRLARI DIŞINDA KALAN
BUCAK VE KÖY MUHTARLIKLARI.

VILLAGE : SUB-DISTRICT AND MUH-
TARLIKS OUTSIDE THE MUNI-
CIPAL BOUNDARIES OF PRO-
VINCE AND DISTRICT CEN-
TERS.

3 - İLÇE, BUCAK VE KÖY MUHTARLIKLARI İTİBARIYLA NÜFUS SAYISI
 POPULATION BY DISTRICT / SUB-DISTRICT AND VILLAGES

İDARİ BİRİMLER		NÜFUS	İDARİ BİRİMLER		NÜFUS	
ADMINISTRATIVE UNITS		POPULATION TOPLAM-TOTAL	ADMINISTRATIVE UNITS		POPULATION TOPLAM-TOTAL	
00	MERKEZ	İLÇESİ	014	KAYABAĞI	374	
	ŞEHİR	53884	015	KESMEKÖPRÜ	778	
0	MERKEZ	BUCAĞI	016	KOSETARLA	514	
001	AKTAŞ	653	017	KUYUBAŞI	428	
002	AKYAMAÇ	402	018	OYMATAS	1438	
003	BAĞLICA	139	019	RECEPLER	280	
004	BAĞTEPE	1350	020	SUÇEKEN	373	
005	BEŞYOL	164	021	YAKITLI	333	
006	BOSTANCIK	237	022	YEDİYOL	194	
007	DEMİRKAYA	525	023	YENİKÖY	2118	
008	DOLUHARMAN	1213	024	YEŞİLOZ	179	
009	GAZİLER	357	025	YOLAĞZI	496	
010	GOKÇEBAĞ	1915	026	YCLVEREN	107	
011	GÜNEŞLİ	642		TOPLAM-TOTAL	19436	
012	İNKAPI	555		BUCAK VE KÖYLER TOPLAMI	19436	
013	KALENDER	54	01	BATMAN	İLÇESİ TOPLAMI	129472
014	KAYABOĞAZ	404				
015	KAYIKLI	736	02	BAYKAN	İLÇESİ	
016	KELEKÇİ	466		ŞEHİR	6665	
017	KIŞLACIK	388				
018	KOÇLU	139	0	MERKEZ	BUCAĞI	
019	KOÇPINAR	356	001	ARDIÇDALI	434	
020	KONACIK	467	002	ATABAĞI	2215	
021	KÖPRÜBAŞI	277	003	ÇAMTAŞI	608	
022	MEŞELİDERE	372	004	ÇAYKAYA	466	
023	MEYDANDERE	607	005	ÇELİKLİ	471	
024	PINARCA	206	006	ÇUKURCA	834	
025	PINAROVA	157	007	DEDEBAKIRI	536	
026	SAGLARCA	428	008	DEMİRİŞİK	154	
027	SARITEPE	477	009	GÜMÜŞKAŞ	621	
028	TUZKUYUSU	990	010	GÜNBUZDU	693	
029	YAĞMURTEPE	363	011	KARAKAYA	791	
030	YAZLICA	476	012	MEŞELİK	448	
031	YERLIBAHÇE	369	013	OBALI	878	
032	YKUŞBAĞLARI	669	014	ORMANPINAR	399	
	TOPLAM-TOTAL	16553	015	SARISALKIM	765	
1	AYDINLAR	BUCAĞI	016	TÜTENOCAK	752	
000	AYDINLAR (BM) (9)	2511	017	YARIMÇA	699	
001	ÇATILI	372	018	YEŞİLÇEVRE	3038	
002	ÇINARLISU	629		TOPLAM-TOTAL	14802	
003	DEREYAMAÇ	660				
004	İKİZBAĞLAR	895	1	DİLEKTEPE	BUCAĞI	
005	TAŞBALTA	176	000	DİLEKTEPE (BM)	597	
	TOPLAM-TOTAL	5243	001	ADAKALE	532	
	BUCAK VE KÖYLER TOPLAMI	21796	002	ÇEVİRİMTEPE	931	
00	MERKEZ İLÇESİ TOPLAMI	75680	003	DOKUZÇAVUŞ	360	
01	BATMAN	İLÇESİ	004	ENGİN	340	
	ŞEHİR	110036	005	GÜNDOĞDU	569	
			006	İKİZLER	320	
			007	KASIMLI	907	
			008	NARLIYURT	962	
			009	ULAŞTI	452	
				TOPLAM-TOTAL	5970	
				BUCAK VE KÖYLER TOPLAMI	20772	
0	MERKEZ	BUCAĞI	02	BAYKAN	İLÇESİ TOPLAMI	27437
001	AKÇA	568				
002	AYDINKONAK	925	03	BEŞİRİ	İLÇESİ	
003	BALPINAR	1664		ŞEHİR	4571	
004	BIÇAKÇI	693				
005	BİNATLI	1828	0	MERKEZ	BUCAĞI	
006	ÇARIKLI	578	001	AYRANCI	206	
007	ÇAYÜSTÜ	208	002	ÇEVİRİMOVA	1221	
008	DEMİRLİPINAR	693	003	DANALI	480	
009	DEMİRYOL	1349				
010	DOLUCA	569				
011	ERKÖKLÜ	942				
012	İKİZTEPE	779				
013	KARAYÜN	1028				

3 - İLÇE, BUCAK VE KÖY MUHTARLIKLARI İTİBARIYLA NÜFUS SAYISI
POPULATION BY DISTRICT , SUB-DISTRICT AND VILLAGES

İDARİ BİRİMLER		NÜFUS	İDARİ BİRİMLER		NÜFUS	
ADMINISTRATIVE UNITS		POPULATION TOPLAM-TOTAL	ADMINISTRATIVE UNITS		POPULATION TOPLAM-TOTAL	
004	DEĞİRMENÜSTÜ	379	019	GÖLGELİKONAK	188	
005	DEVEBOYNU	238	020	GÖRENDORUK	601	
006	DOĞANKAVAK	1444	021	KAVAKGÖLÜ	228	
007	İNŞİNAR	345	022	KUŞDALI	501	
008	KARADUMAN	323	023	ORTAKLI	279	
009	KUŞÇUKURU	523	024	OYMAKILIÇ	232	
010	ÖRMEGÖZE	466	025	PAYAMLI	982	
011	TEPECİK	229	026	SAĞIRSU	508	
012	UĞRAK	305	027	UFACA	208	
013	YARIMTAŞ	365	028	UZÜMLÜK	733	
014	YENİPİNAR	1194	029	YANILMAZ	531	
015	YOLKONAK	253	030	YEDİYAPRAK	248	
016	YONTUKYAZI	612	031	YEŞİLÖREN	269	
	TOPLAM-TOTAL	8583		TOPLAM-TOTAL	12055	
1	BEYÇAYIRI	BUCAĞI	1	BAĞGÖZE	BUCAĞI	
000	BEYÇAYIRI (BM)	669	000	BAĞGÖZE (BM)	802	
001	BANÇELİ	831	001	BALLIKAVAK	278	
002	BİLEK	415	002	BİNGÖL	17	
003	DAYILAR	388	003	BOZATLI	517	
004	DURUCAK	1293	004	BOZKUŞ	466	
005	ESENCE	465	005	ÇELTIKSUYU	427	
006	ESKİHAMUR	594	006	ÇETİNKAYA	242	
007	GÜNEŞLİ	432	007	ÇİMENÇİK	269	
008	İKİKOPRÜ	1603	008	DADAKLI	633	
009	OTLUCA	182	009	DAĞDÖŞÜ	507	
010	UĞURCA	354	010	DAĞYELİ	712	
011	YAYLICA	941	011	DEMİRBOĞAZ	243	
012	YENİYOL	154	012	DİKBOĞAZ	786	
	TOPLAM-TOTAL	8321	013	DÖNERDÖVER	461	
2	OĞUZ	BUCAĞI	014	EKİNYOLU	689	
000	OĞUZ (BM)	681	015	ERDURDU	159	
001	ALACA	713	016	ERENKAYA	461	
002	ATBAĞI	489	017	GÖNÜLALDI	319	
003	İKİYAKA	413	018	GÜLBURNU	264	
004	KUMGEÇİT	300	019	KARADAYILAR	380	
005	ÜÇKUYULAR	257	020	KAŞIKYAYLA	413	
006	YAKACIK	190	021	KAVAKÖZÜ	463	
007	YALINKAVAK	590	022	KEKLIKTEPE	469	
008	YAZIHAN	302	023	KEMERLİ	541	
	TOPLAM-TOTAL	3935	024	KILIÇKAYA	348	
	BUCAK VE KÖYLER TOPLAMI	20839	025	KORÜKLÜKAYA	283	
03	BEŞİRİ	İLÇESİ TOPLAMI	25410	026	NARLIDERE	290
04	ERUH	İLÇESİ		027	ORMANARDI	743
	ŞEHİR	4260	028	ÖZLÜPELİT	358	
0	MERKEZ	BUCAĞI	029	SALKIMBAĞLAR	462	
001	AKDİKEN	344	030	SAVAŞ	226	
002	AKDOĞMUŞ	495	031	TAKONAK	356	
003	AKMEŞE	159	032	TÜNEKPİNAR	777	
004	BAYIRYÜZÜ	116	033	YELKESEN	424	
005	BAYRAMLI	516	034	YERLİÇOBAN	649	
006	BİLGİLİ	945		TOPLAM-TOTAL	15434	
007	BUDANIŞ	19	2	FINDIK	BUCAĞI	
008	CİNTEPE	640	000	FINDIK (BM)	2174	
009	ÇAĞBAŞI	(*)	001	AĞAÇYURDU	480	
010	ÇETİNKOL	273	002	AKÇAKUŞAK	335	
011	ÇİRPİLİ	231	003	AKDİZGİN	190	
012	ÇİZMELİ	756	004	BOYUNCUK	647	
013	ÇÖL	230	005	BULMUŞLAR	566	
014	DALKORUR	519	006	ÇEVREMLİ	422	
015	DEMİREMEK	469	007	ÇOBANKAZANI	350	
016	EKMEKCİLER	544	008	DAMLABAŞI	464	
017	GEDİKAŞAR	233	009	DAMLARCA	241	
018	GELENKARDEŞ	58	010	DÜĞÜN YURDU	396	
			011	ESKİYAPI	89	
			012	GÜÇLÜKONAK	1045	
			013	GÜMÜŞYAZI	499	
			014	KIRKABAÇ	488	
			015	KOÇTEPE	677	
			016	ORMANIÇI	327	
			017	ÖZBAŞOĞLU	488	
			018	SAĞKOL	200	

(*) KÖY TÜZEL KİŞİLİĞİ DEVAM ETMEKTE OLUP, NÜFUS BULUNMAMAKTADIR - IT IS STILL A LEGAL PERSON WITH NO POPULATION

3 - İLÇE, BUCAK VE KÖY MUHTARLIKLARI İTİBARIYLA NÜFUS SAYISI

POPULATION BY DISTRICT / SUB-DISTRICT AND VILLAGES

İDARİ BİRİMLER		NÜFUS	İDARİ BİRİMLER		NÜFUS
ADMINISTRATIVE UNITS		POPULATION TOPLAM-TOTAL	ADMINISTRATIVE UNITS		POPULATION TOPLAM-TOTAL
019	YAĞIZOYMAK	631	006	DERİNCE	219
020	YAĞMURKUYUSU	325	007	GÜLLÜCE	148
021	YATAŞANKAYA	345	008	KARŞIYAKA	208
022	YENİDEMİR	399	009	KOLLUDERE	338
	TOPLAM-TOTAL	11778	010	UZUNYAZI	684
			011	YAZPINAR	640
				TOPLAM-TOTAL	7632
	BUCAK VE KÖYLER TOPLAMI	39267			
04	ERUH İLÇESİ TOPLAMI	43527		BUCAK VE KÖYLER TOPLAMI	35605
05	KOZLUK İLÇESİ		05	KOZLUK İLÇESİ TOPLAMI	53026
	ŞEHİR	17421	06	KURTALAN İLÇESİ	
				ŞEHİR	12352
0	MERKEZ BUCAĞI		0	MERKEZ BUCAĞI	
001	ALIÇLI	748	001	AĞAÇLIPINAR	334
002	ARMUTLU	628	002	AKÇALI	241
003	BÖLÜKKONAK	400	003	BEYKENT	1173
004	ÇAYGEÇİT	197	004	BÖLÜKTEPE	1200
005	GEÇİTALTI	791	005	ÇAYIRLI	181
006	GEYİKLİ	318	006	ERDURAĞI	872
007	GÜMÜŞÖRGÜ	1258	007	GÜRGÖZE	516
008	GÜNDÜZLÜ	576	008	KARABAĞ	865
009	GÜRPINAR	678	009	KAYABAĞLAR (B)	3953
010	İNİŞLİ	519	010	KILIÇLI	335
011	KAYADIĞI	399	011	KONAKPINAR	716
012	KUMLUPINAR	761	012	OYACIK	876
013	ÖRENSU	345	013	SENKÖY	286
014	TOSUNPINAR	537	014	TOSUNBAĞI	542
015	ÜNSALDI	876	015	TÜTÜN	748
016	YANKILI	355	016	YENİKÖPRÜ	673
017	YAPAKLI	677		TOPLAM-TOTAL	13511
018	YAZILI	286			
019	YEDİBÖLÜK	722	1	BAĞLICA BUCAĞI	
020	YENİDOĞAN	812	000	BAĞLICA (BM)	989
	TOPLAM-TOTAL	11883	001	AYDEMİR	273
			002	ÇALTEPE	363
1	BEKİRHAN BUCAĞI		003	ÇELİKBAŞI	936
000	UZUNÇAYIR (BM)	895	004	KAYALISU	252
001	AŞAĞIKIRATLI	428	005	KENDALAN	225
002	DANAGÖZE	939	006	TATLI	167
003	DERE	437	007	TULUMTAŞ	996
004	DUYGULU	508	008	ÜÇPINAR	493
005	KALETEPE	910	009	YEŞİLKONAK	508
006	KAMIŞLI	552	010	YUVALI	469
007	KARAOĞLAK	1154	011	YÜREKVEREN	194
008	KARPUZLU	911		TOPLAM-TOTAL	5865
009	KAVAKDIĞI	1164			
010	KIRATLI	288	2	BESPINAR BUCAĞI	
011	KOÇAKLI	603	000	BESPINAR (BM)	972
012	KONAKLI	377	001	ASMADERE	687
013	ORTACA	187	002	BAŞARI	441
014	PARMAKKAPI	303	003	ÇAKILLI	294
015	SAMANYOLU	513	004	ÇAVUŞBAYIRI	99
016	TAŞLIDERE	881	005	DOĞANPAZAR	443
017	ULAŞLI	843	006	GÜVERCİNLİK	140
018	YAĞMURLU	263	007	İLİCA	323
019	YANIKKAYA	1434	008	İŞIKVEREN	250
020	YAPRAKLI	1214	009	KAŞUSTU	455
021	YENİÇAĞLAR	1090	010	KAYATEPE	361
022	YENİDOĞAN	196	011	KUMÇAY	414
	TOPLAM-TOTAL	16090	012	KURUKAVAK	480
			013	KÜTÜKLÜ	246
2	TUZLAGÖZE BUCAĞI		014	YALINCA	281
000	TUZLAGÖZE (BM)	1537	015	YEŞİLOBA	133
001	AKÇAKIŞLA	546		TOPLAM-TOTAL	6019
002	ARIKAYA	458			
003	BESKONAK	867			
004	BEYBAĞI	701			
005	ÇAYÖNÜ	1286			

İLİ : 56 SİİRT
PROVINCE OF

3 - İLÇE, BUCAK VE KÖY MUHTARLIKLARI İTİBARIYLA NÜFUS SAYISI
POPULATION BY DISTRICT / SUB-DISTRICT AND VILLAGES

İDARİ BİRİMLER			NÜFUS	İDARİ BİRİMLER			NÜFUS
ADMINISTRATIVE UNITS			POPULATION TOPLAM-TOTAL	ADMINISTRATIVE UNITS			POPULATION TOPLAM-TOTAL
3	YANAR SU	BUCAĞI		003	KOVANAĞZI		498
000	YANAR SU (BM)		232	004	KÖPRÜÇAY		539
001	AKÇAGEDİK		177	005	MEDRESEKÖY		386
002	AKDAM		383	006	OKÇULAR		1164
003	AKSÖBÜT		625	007	PALAMUTLU		1752
004	AVCILAR		244	008	TOSUNARLA		495
005	AZIKLI		392	009	YANIKSES		355
006	BALLIKAYA		594		TOPLAM-TOTAL		7343
007	BOZHÜYÜK		692				
008	ÇAKILLI		240		BUCAK VE KÖYLER TOPLAMI		24200
009	ÇALIDÜZÜ		635	07	PERVARI	İLÇESİ TOPLAMI	29205
010	DEMİRKUYU		272				
011	EKİNLİ		196	08	SASON	İLÇESİ	
012	GÖKDOĞAN		909		ŞEHİR		5821
013	GÖZPİNAR		1134				
014	GÜNYAYLA		133	0	MERKEZ	BUCAĞI	
015	GÜZELDERE		206	001	ACAR		856
016	İNCİRLİK		69	002	ÇAKIRPINAR		1163
017	KAPIKAYA		107	003	DAĞÇATI		524
018	OYUKTAŞ		650	004	DEREKÖYÜ		740
019	SATİPBEYLİ		478	005	DERİNCE		796
020	TAŞOLUK		160	006	DİKBAYIR		191
021	TOYTEPE		143	007	DÖRTBÖLÜK		921
022	ULUKÖY		379	008	ERDEMLİ		799
023	YAKITTEPE		129	009	GEÇİTLİ		600
024	YAYIKLI		67	010	GÜRGENLİ		899
025	YELLİCE		464	011	KALEYÇU		723
026	YÇLÜDURAĞI		299	012	KARAMEŞE		1729
	TOPLAM-TOTAL		10009	013	KELHASAN		441
	BUCAK VE KÖYLER TOPLAMI		35404	014	MEŞELİ		366
06	KURTALAN	İLÇESİ TOPLAMI	47756	015	ÖRENAĞIL		772
				016	SARIYAYLA		1029
07	PERVARI	İLÇESİ		017	TAŞUYVA		1572
	ŞEHİR		5005	018	TEKEVLER		962
				019	UMURLU		1050
0	MERKEZ	BUCAĞI		020	YÇLÜSTÜ		1703
001	AŞAĞIBALCILAR		220		TOPLAM-TOTAL		17836
002	AYVALIBAĞ		434				
003	BEŞENDİK		1824	1	YÜCEBAĞ	BUCAĞI	
004	BELENOLUK		733	000	YÜCEBAĞ (BM)		996
005	BENTKÖY		337	001	AYDINLIK		1015
006	ÇATKÖY		359	002	BALBAŞI		646
007	ÇAVUŞLU		383	003	BİNEKLİ		245
008	ÇOBANÖREN		265	004	ÇAĞLI		383
009	ÇUKURKÖY		241	005	GÜNLÜCE		197
010	DOĞANKÖY		1863	006	HEYBELİ		1277
011	DOLUSALKIM		638	007	KAŞYAYLA		410
012	EKİNDÜZÜ		406	008	KOÇKAYA		681
013	GÖKBUDAK		822		TOPLAM-TOTAL		5850
014	GÖKÇEKÖRÜ		660				
015	GÖLGELİ		165		BUCAK VE KÖYLER TOPLAMI		23686
016	GÜLEÇLER		1111	08	SASON	İLÇESİ TOPLAMI	29507
017	GÜMÜŞÖREN		564				
018	KOCAÇAVUŞ		217	09	ŞIRNAK	İLÇESİ	
019	NARSUYU		315		ŞEHİR		12141
020	ORMANDALI		377				
021	SARIDAM		409	0	MERKEZ	BUCAĞI	
022	SARIYAPRAK		716	001	ANILMIŞ		443
023	TAŞDİBEK		537	002	ARAKÖY		218
024	TUZÇULAR		571	003	BALVEREN		1839
025	YAPRAKTEPE		1536	004	BAŞAĞAÇ		436
026	YENİAYDIN		543	005	BOYUNYAKA		1
027	YUKARIBALCILAR		611	006	CEVİZDÜZÜ		527
	TOPLAM-TOTAL		16857	007	ÇADIRLI		554
				008	ÇAKIRSÖBÜT		314
1	DOĞANCA	BUCAĞI					
000	DOĞANCA (BM)		669				
001	ERKENT		1034				
002	KARASUNGUR		451				

İLİ : 56 ŞİRT
PROVINCE OF

3 - İLÇE, BUCAK VE KÖY MUHTARLIKLARI İTİBARIYLA NÜFUS SAYISI

POPULATION BY DISTRICT / SUB-DISTRICT AND VILLAGES

İDARİ BİRİMLER		NÜFUS	İDARİ BİRİMLER		NÜFUS
ADMINISTRATIVE UNITS		POPULATION TOPLAM-TOTAL	ADMINISTRATIVE UNITS		POPULATION TOPLAM-TOTAL
009	DAĞKONAK	289			
010	DERELER	1946			
011	GEÇİTBOYU	823	1	CEVİZLİK	1212
012	GÜNEYCE	746	000	CEVİZLİK (BM)	403
013	GÜNEYÇAM	1670	001	BOZPINAR	619
014	İKİZCE	830	002	ELMADALI	952
015	KEMERLİ	380	003	KAYAHİSAR	327
016	KUMÇATI	946	004	YAMAÇLI	583
017	KUŞKONAK	326	005	YELKİRAN	4096
018	SARIDALLI	1112		TOPLAM-TOTAL	
019	TOPTEPE	880			
020	UÇKIRAZ	493			
021	YOĞURTCULAR	458			
	TOPLAM-TOTAL	15231			
1	KIZILSU		2	ÖZPINAR	
000	KIZILSU (BM)	751	000	ÖZPINAR (BM)	782
001	ALKEMER	1470	001	ADIGÜZEL	271
002	ATBAŞI	156	002	BELENÇAY	269
003	BAĞPINAR	159	003	ÇINARLI	61
004	GÜRMEÇ	412	004	DALTEPE	490
005	GÜLEŞLİ	395	005	DIŞLİNAR	1004
006	GÜNEDOĞMUŞ	834	006	DOĞRUCA	396
007	İNCELER	321	007	DURANKAYA	381
008	KAPANLI	238	008	KAPILI	246
009	KARAGEÇİT	823	009	PIRİNÇLİ	435
010	KAVUNCU	276	010	SARIDANA	548
011	KAYABOYUN	581	011	SOĞUKSU	327
012	KIRKKUYU	774	012	YAĞCILAR	622
013	KOÇAĞILI	699	013	YALKAYA	130
014	KOÇBEYİ	655	014	YAYLACI	265
015	MEŞEİÇİ	913	015	YAYLADAĞ	509
016	SESLİCE	255	016	YEDİKAPI	619
017	TEKÇİNAR	283	017	YOLBAŞI	455
	TOPLAM-TOTAL	9995		TOPLAM-TOTAL	7810
	BUCAK VE KÖYLER TOPLAMI	25226		BUCAK VE KÖYLER TOPLAMI	21496
09	ŞIRNAK		10	ŞIRVAN	
	İLÇESİ TOPLAMI	37367		İLÇESİ TOPLAMI	26354
10	ŞIRVAN			ŞİRT	
	İLÇESİ			İLİ TOPLAMI	524741
	ŞEHİR	4858			
0	MERKEZ				
001	AKÇAYAR	154			
002	AKGEÇİT	240			
003	AKYOKUŞ	811			
004	BOYLU	392			
005	ÇELTİK YOLU	381			
006	DAMLİ	162			
007	DEMİRKAPI	116			
008	DERİNÇAY	246			
009	GÜZLÜCE	361			
010	İKİZLER	425			
011	İNCEKAYA	666			
012	KARACA	243			
013	KIRAZLI	346			
014	KÖMÜRLÜ	410			
015	MADENKÖY	467			
016	NALLIKAYA	444			
017	ORMANBAŞI	886			
018	ORMANLI	464			
019	OTLUK	153			
020	SOĞANLI	368			
021	SULUDERE	155			
022	SULUYAZI	246			
023	TAŞLI	677			
024	TAŞYAKA	454			
025	TATLIPAYAM	323			
	TOPLAM-TOTAL	9590			

57 - SINOP

27-SINOP

İLİ : 57 SİNOP
PROVINCE OF

1 - İLÇELERE GÖRE ŞEHİR VE KÖY NÜFUSLARI İLE İLİN YÜZÖLÇÜMÜ VE NÜFUS YOĞUNLUĞU
CITY AND VILLAGE POPULATION BY DISTRICTS AREA AND DENSITY BY PROVINCES

İLÇELER DISTRICTS	TOPLAM TOTAL	ŞEHİRLER NÜFUSU CITY POPULATION	KÖYLER NÜFUSU VILLAGE POPULATION	YÜZÖLÇÜMÜ AREA KM2 (*)	NÜFUS YOĞUNLUĞU DENSITY
TOPLAM - TOTAL	280140	70543	209597	5862	48
00 MERKEZ İLÇE PROVINCE CENTER ...	47437	23148	24289		
01 AYANCIK	42432	9534	32898		
02 BOYABAT	60470	17144	43326		
03 DURAĞAN	35158	5472	29686		
04 ERFELEK	22373	3672	18701		
05 GERZE	48066	7370	40696		
06 TÜRKELİ	24204	4203	20001		

* YÜZÖLÇÜMÜNE GÜLLER DAHİL DEĞİLDİR.

*LAKES ARE EXCLUDED

İLİ : 57 SİNOP
PROVINCE OF

2 - NÜFUS GRUPLARINA GÖRE KÖY SAYISI VE NÜFUS TOPLAMLARI
NUMBER OF VILLAGES AND TOTAL INHABITANTS BY POPULATION GROUPS

NÜFUS GRUPLARI POPULATION GROUPS	KÖY SAYISI NUMBER OF VILLAGES	NÜFUS TOPLAMI TOTAL POPULATION
GENEL TOPLAM GENERAL TOTAL	427	209597
TOPLAM - TOTAL - 2000	427	209597
- 50	1	33
51 - 100	12	984
101 - 150	23	2866
151 - 200	26	4616
201 - 250	25	5594
251 - 300	28	7836
301 - 400	69	24258
401 - 500	68	30724
501 - 750	100	60817
751 - 1000	53	45536
1001 - 1250	16	17824
1251 - 1500	5	6961
1501 - 1750	1	1548
1751 - 2000	0	0
TOPLAM - TOTAL 2001 - 5000	0	0
2001 - 2250	0	0
2251 - 2500	0	0
2501 - 2750	0	0
2751 - 3000	0	0
3001 - 3250	0	0
3251 - 4000	0	0
4001 - 5000	0	0
5001 +	0	0

ŞEHİR : İL VE İLÇE MERKEZLERİNİN BE-
LEDİYE SINIRLARI İÇİNDE KALAN
ALAN.

CITY : AREA WITHIN THE MUNICIPAL
BOUNDARIES OF PROVINCE
AND DISTRICT CENTERS.

KÖY : İL VE İLÇE MERKEZLERİNİN BE-
LEDİYE SINIRLARI DIŞINDA KALAN
BUCAK VE KÖY MUHTARLIKLARI.

VILLAGE : SUB-DISTRICT AND MUH-
TARLIKS OUTSIDE THE MUNI-
CIPAL BOUNDARIES OF PRO-
VINCE AND DISTRICT CEN-
TERS.

3 - İLÇE, BUCAK VE KÖY MUHTARLIKLARI İTİBARIYLA NUFUS SAYISI
POPULATION BY DISTRICT, SUB-DISTRICT AND VILLAGES

İDARİ BİRİMLER		NÜFUS	İDARİ BİRİMLER		NÜFUS
ADMINISTRATIVE UNITS		POPULATION TOPLAM-TOTAL	ADMINISTRATIVE UNITS		POPULATION TOPLAM-TOTAL
00	MERKEZ	İLÇESİ	015	DEREKÖY	386
	ŞEHİR	23148	016	DOĞANLI	859
0	MERKEZ	BUCAĞI	017	DOLAY	629
001	ABALI	1462	018	ERDEMLİ	429
002	BEKTAŞAĞA	644	019	FINDIKLI	382
003	BOSTANCILI	1000	020	GÖKÇEBEL	654
004	ÇİFTLİKKÖY	673	021	HACILI	380
005	ÇOBANLAR	338	022	HATİP	711
006	DEMİRCİKÖY	864	023	HÜSEYİNBEY	441
007	DİBEKLİ	1272	024	KESTANELİK	444
008	DİZDAROĞLU	611	025	MADEN	850
009	HACIOĞLU	427	026	MESTAN	302
010	KILIÇLI	554	027	ORTALIK	444
011	KORUCUK	1404	028	ÖMERDÜZ	183
012	MERTOĞLU	462	029	PAZARCİK	813
013	ORDUKÖY	651	030	SOFU	254
014	OSMANIYE	868	031	SOKUÇAYIRI	529
015	TAŞMANLI	1005	032	TARAKÇI	729
016	UZUNGÜRGEN	594	033	TEPECİK	236
017	YALIKÖY	546	034	TEVFİKİYE	254
	TOPLAM-TOTAL	13375	035	TOPAĞAÇ	631
			036	TÜRKMEN	170
			037	UZUNÇAM	759
			038	ÜNLÜCE	207
			039	YENİCE	313
			040	YENİGÜLER	363
			041	ZAVIYE	766
				TOPLAM-TOTAL	19062
1	KABALI	BUCAĞI	030	OTMANLI (BM)	436
000	KABALI (BM)	975	001	AKÖREN	926
001	AHMETYERİ	285	002	AVDULLU	195
002	AKBAŞ	546	003	BABAÇAY	762
003	ALASÖKÜ	529	004	BAKIRLI	404
004	ALOĞLU	592	005	BAKIRLIZAVIYE	429
005	AVDAN	420	006	ÇAYBAŞI	459
006	ERİKLİ	471	007	DİBEKLİ	522
007	GÖLLER	459	008	ERİKLİ	443
008	GÖLLÜ	209	009	GOLDAĞI	677
009	KARAPINAR	658	010	GÖLKÖY	357
010	KİRENÇUKURU	623	011	GÜRSÖKÜ	1446
011	KOZCUĞAZ	681	012	HACIOĞLU	379
012	LALAKÖY	890	013	İNALTI	259
013	MELEKŞAH	726	014	KALDIRAYIK	834
014	SAZLI	697	015	KARAKESTANE	446
015	SİNECAN	469	016	KARAPINAR	533
016	ŞAMLIOĞLU	131	017	KIZILCAKAYA	308
017	TANGAL	419	018	KOZCUĞAZ	434
018	TAYPAKLI	627	019	KOZSÖKÜ	444
019	TINGİROĞLU	507	020	KÖSEYAKASI	218
	TOPLAM-TOTAL	10914	021	KURTKÖY	363
	BUCAK VE KÖYLER TOPLAMI	24289	022	KÜTÜKKÖY	508
			023	MUSTAFAKEMALPAŞA	400
00	MERKEZ İLÇESİ TOPLAMI	47437	024	SANSAR	438
			025	SULUSÖKÜ	165
01	AYANCIK	İLÇESİ	026	YARENLER	903
	ŞEHİR	9534	027	YEMİŞEN	148
				TOPLAM-TOTAL	13836
0	MERKEZ	BUCAĞI		BUCAK VE KÖYLER TOPLAMI	32898
001	ABDÜLKADIRKÖY	408	01	AYANCIK	İLÇESİ TOPLAMI
002	AĞAÇLI	339			42432
003	AKÇAKESE	284	02	BOYABAT	İLÇESİ
004	ALIKÖY	630		ŞEHİR	17144
005	ARMUTLUYAZI	432			
006	AŞAĞIKÖY	676	0	MERKEZ	BUCAĞI
007	AYGÖRDÜ	457	001	AKÇAKESE	594
008	BABAKÖY	879	002	AKYÖRÜK	545
009	BAHÇELİ	211	003	ALİBEYLİ	282
010	BELPINAR	242			
011	BÜYÜKDÜZ	181			
012	ÇAMYAYLA	426			
013	ÇAYLIOĞLU	559			
014	DEDEAĞAÇ	198			

İLİ : 57 SİNOP
PROVINCE OF

3 - İLÇE, BUCAK VE KÖY MUHTARLIKLARI İTİBARIYLA NUFUS SAYISI
POPULATION BY DISTRICT, SUB-DISTRICT AND VILLAGES

İDARİ BİRİMLER ADMINISTRATIVE UNITS	NÜFUS POPULATION TOPLAM-TOTAL	İDARİ BİRİMLER ADMINISTRATIVE UNITS	NÜFUS POPULATION TOPLAM-TOTAL		
004	ARDIÇ	213	081 OKÇUMEHMETLİ	316	
005	ARIOĞLU	64	082 OSMANKÖY	463	
006	ASARCIKCAMİLİ	257	083 ÖMERKÖY	256	
007	ASARCIKHACIKÖY	83	084 PAŞALIOĞLU	639	
008	ASARCIKKAYALI	187	085 PİREFENDİDERESİ	132	
009	ASARCIKKAZAKLI	160	086 SALAR	360	
010	AŞAĞISEYRİCEK	65	087 SARIĞAĞAÇÇAYI	1548	
011	AŞIKLI	101	088 SARIYAR	127	
012	BAĞLICA	647	089 ŞEYHLER	596	
013	BEKTAŞ	311	090 ŞEYHLİ	447	
014	BENGÜBELEN	88	091 TAŞHANLI	123	
015	BENİŞLİ	81	092 TEKKE	217	
016	BİNERLİ	1050	093 TIRNALI	496	
017	BOYALI	312	094 UZUNÇAY	455	
018	BÖLÜKLÜ	91	095 YABANLI	158	
019	BÜRÜM	157	096 YAYLACIK	430	
020	BÜYÜKKARAAĞAÇ	85	097 YAZIKÖY	87	
021	CEMALETTİNKÖY	466	098 YENİCAMİLİ	121	
022	ÇALPINAR	176	099 YENİKAYALI	33	
023	ÇALTI	918	100 YENİMEHMETLİ	149	
024	ÇARŞAK	725	101 YEŞİLÇAM	227	
025	ÇATPINAR	368	102 YILANLI	190	
026	ÇATTEPE	819	103 YUKARISEYRİCEK	158	
027	ÇAYBAŞI	108	TOPLAM-TOTAL	33915	
028	ÇEŞNİĞİR	339			
029	ÇORAK	339			
030	ÇULHALI	515			
031	ÇUKURHAN	573	1 SARAYDUZU	BUCAĞI	
032	ÇURGUŞLAR	121	000 SARAYDUZU (BM)		1062
033	DAĞTABAKLI	94	001 AKBELEN		430
034	DARIOZU	762	002 ARIM		590
035	DAYLI	380	003 AŞAĞIAKPINAR		201
036	DEREÇATI	77	004 AVLUCA		121
037	DODURGA	456	005 BAĞÇEKÖY		465
038	DÖBRÜL	138	006 BAŞAŞLI		291
039	DÖBUCA	499	007 BAŞEKİM		232
040	DÜZKARAAĞAÇ	129	008 CUMAKAYALI		395
041	EDİL	296	009 CUMAKÖY		339
042	EĞLENCE	377	010 CUMATABAKLI		165
043	EKİNDÖREN	360	011 ÇAMPAŞALI		117
044	EMİROĞLU	209	012 ÇORMAN		347
045	ENGİLEKİN	291	013 FAKILI		387
046	ENGİLEKİNYANALAĞI	74	014 GÖYNÜKÖREN		183
047	ERKEÇ	268	015 HACIÇAY		363
048	ESENGAZİLİ	166	016 HANOĞLU		177
049	GAZİDERE	243	017 KARACAYGÜLETİ		250
050	GAZİDERETABAKLI	120	018 KORUCUK		376
051	GÜKÇEAĞAÇSAKIZI	411	019 TEPEKÖY		584
052	GÜKÇUKUR	356	020 ULUKÖY		482
053	GÜVE	454	021 YALMANSARAY		272
054	GÜNPINAR	832	022 YAYLACILI		753
055	HACİAHMETLİ	182	023 YENİCE		352
056	HAMZALI	442	024 YUKARIAKPINAR		282
057	İLİCAKÖY	649	025 ZAIMKÖY		195
058	İMAHLI	332	TOPLAM-TOTAL		9411
059	İSAOĞLU	442			
060	KADINLI	361			
061	KARACAÖREN	305		BUCAK VE KÖYLER TOPLAMI	43326
062	KARAMUSALI	209			
063	KATIRLI	400	02 BOYABAT	İLÇESİ TOPLAMI	60470
064	KAVACIK	114			
065	KAVAK	139			
066	KAYABOĞAZI	636	03 DURAĞAN	İLÇESİ	
067	KESEKÖY	169			
068	KEŞLER	381		ŞEHİR	5472
069	KILIÇLI	544			
070	KİLLİK	109			
071	KOVAÇAYIR	201	0 MERKEZ	BUCAĞI	
072	KOZANLI	137	001 AKÇABÜK		319
073	KOZKULE	632	002 ALPAŞALI		549
074	KÖPRÜCEK	154	003 AŞAĞIALINCA		733
075	KUMARLI	143	004 AŞAĞIKARACAÖREN		348
076	KURTLU	178	005 BAŞAĞAÇ		314
077	KURUSARAY	236	006 BAYAT		470
078	MARUF	284	007 BEYSÜKÜ		699
079	MARUFALINCA	535	008 BOYABÜKÜ		645
080	ÖBLAKÇILAR	441	009 ÇAMPAŞASAKIZI		297

İli : 57 SINOP
 PROVINCE OF

3 - İLÇE, BUCAK VE KÖY MUHTARLIKLARI İTİBARIYLA NÜFUS SAYISI
 POPULATION BY DISTRICT / SUB-DISTRICT AND VILLAGES

İDARİ BİRİMLER		NÜFUS	İDARİ BİRİMLER		NÜFUS	
ADMINISTRATIVE UNITS		POPULATION TOPLAM-TOTAL	ADMINISTRATIVE UNITS		POPULATION TOPLAM-TOTAL	
010	ÇAYAĞZI	278	019	İNCİRPINAR	727	
011	ÇÖVE	977	020	İNESÖKÜ	543	
012	DAĞDELEN	324	021	KALDIRAYAK	295	
013	DERELİ	561	022	KARACAKÖY	332	
014	GÖKÇEBELEN	356	023	KAZMASÖKÜ	699	
015	GÜKDOĞAN	343	024	KIZILCAELMA	241	
016	GÖLALAN	902	025	KIZILCAOT	451	
017	KAPLANGI	989	026	KURCALI	480	
018	KAVAKLI	362	027	MESCİTDÜZÜ	634	
019	KIZILCAPELİT	408	028	ORMANTEPE	552	
020	KÖKLEN	771	029	SALI	772	
021	OLUCAK	487	030	SARİBOĞA	317	
022	OLUKBAŞI	1205	031	SELBEYİ	579	
023	SALARKÖLÜ	654	032	SÖĞÜCALI	464	
024	SİRNIKALINCASI	291	033	SORGUN	217	
025	SOFULAR	827	034	ŞEREFİYE	822	
026	UZUNOZ	825	035	TEKKE	636	
027	YAĞBASAN	811	036	TOMBUL	336	
028	YALNIZKAVAK	525	037	VEYSEL	289	
029	YANALAK	512	038	YENİÇAM	865	
030	YANDAK	546	039	YENİKÖY	1210	
031	YASSIALAN	600		TOPLAM-TOTAL	18701	
032	YEŞİLYURT	292		BUCAK VE KÖYLER TOPLAMI	18701	
033	YUKARIKARACAÖREN	428				
	TOPLAM-TOTAL	18648	04	ERFELEK	İLÇESİ TOPLAMI	22373
1	ÇERÇİLER	BUCAĞI	05	GERZE	İLÇESİ	
000	ÇERÇİLER (BM)	1377		ŞEHİR	7370	
001	AKÇAALAN	463	0	MERKEZ	BUCAĞI	
002	ALPUĞAN	945	001	ABDALOĞLU	1158	
003	BEYARDIÇ	584	002	ACISU	199	
004	ÇORAKYÜZÜ	588	003	AKKIRAC	117	
005	EMİRTOLU	605	004	ALTINYAYLA	296	
006	GÜLGERİŞİ	375	005	BAŞÖKÜ	651	
007	HACIMAHMUTLU	559	006	BELÖREN	1016	
008	KARATAŞ	852	007	BCLALI	382	
009	KİRENCİK	619	008	BOYALI	95	
010	KÖSELİ	619	009	BOYALICA	364	
011	KUZULUK	636	010	BOYPINAR	899	
012	ORTAKÖY	605	011	ÇAKALLI	753	
013	SARIKADI	791	012	ÇAKILDAK	328	
014	SARIYAR	927	013	ÇALBOĞAZ	762	
015	YEMİŞEN	493	014	ÇEÇE	1141	
	TOPLAM-TOTAL	11038	015	ÇIRNIK	599	
	BUCAK VE KÖYLER TOPLAMI	29686	016	EYMR	688	
03	DURABAN	İLÇESİ TOPLAMI	35158	017	GÜRSÖKÜ	497
04	ERFELEK	İLÇESİ		018	GÜZELYURT	641
	ŞEHİR	3672		019	HACISELLİ	1203
0	MERKEZ	BUCAĞI		020	HIDIRLI	389
001	ABDURRAHMANPAŞA	281		021	HIZARÇAYI	107
002	AKÇAÇAM	451		022	KABANLAR	394
003	AKÇAŞOGÜT	290		023	KAHRAMANELİ	483
004	AVLAĞISÖKÜ	326		024	KARLI	727
005	AYDINLAR	180		025	KIZILCALI	535
006	BALIFAKI	858		026	KİRENCUKURU	574
007	BASAĞAM	518		027	KUZSÖKÜ	659
008	ÇAYIRKÖY	367		028	MAHMUTTIRI	700
009	DAĞYERİ	114		029	SARİMSAK	419
010	DEĞİRMENCİLİ	435		030	SARIYER	497
011	DEREKÖY	582		031	SARNIÇKÖY	937
012	EMİRHALİL	218		032	SAZAK	648
013	GÜMÜŞSUYU	552		033	SORKUN	702
014	HAMİDİYE	243		034	ŞEYHLİ	355
015	HASANDERE	591		035	TATLICAK	545
016	HİMMETOĞLU	496		036	TEPEALTI	349
017	HORZUM	411		037	TILKILIK	455
018	HÜRREŞAH	327		038	TOKUŞLAR	221
				039	TÜRKMEN	248
				040	YAKADİBİ	624
				041	YAMACIK	1151
				042	YAYKIL	1208

İLİ : 57 SİNOP
PROVINCE OF

3 - İLÇE, BUCAK VE KÖY MUHTARLIKLARI İTİBARIYLA NÜFUS SAYISI
POPULATION BY DISTRICT / SUB-DISTRICT AND VILLAGES

İDARİ BİRİMLER		NÜFUS	İDARİ BİRİMLER		NÜFUS	
ADMINISTRATIVE UNITS		POPULATION TOPLAM-TOTAL	ADMINISTRATIVE UNITS		POPULATION TOPLAM-TOTAL	
043	YUVALI	199	001	AKÇABÜK	842	
	TOPLAM-TOTAL	24915	002	AYAZ	906	
1	DİKNEN		003	DİREKLİ	965	
	BUCAĞI		004	DÜZKÖY	821	
000	KIRÇALI (BM)	1103	005	KARABEY	577	
001	AKÇAKESE	514	006	KAYABAŞI	1030	
002	BABALIOĞLU	412	007	KEŞKÖY	497	
003	BUCAK	343	008	TAŞGÜNEY	585	
004	BÜYÜKDAĞ	703	009	YUSUFLU	361	
005	BÜYÜKKIZIK	825		TOPLAM-TOTAL	7681	
006	ÇANAKÇI	369		BUCAK VE KÖYLER TOPLAMI	20001	
007	ÇEVİKLİ	365	06	TÜRKELİ	İLÇESİ TOPLAMI	24204
008	ÇORAK	1008		SİNOP	İLİ TOPLAMI	280140
009	ÇUKURCAALAN	191				
010	DUDAŞ	264				
011	DUMANLI	501				
012	GÖLLÜ	438				
013	GÖRÜMCEK	349				
014	KADIKÖY	547				
015	KARAAĞAÇ	988				
016	KARAKOYUN	769				
017	KERİM	726				
018	KUZALAN	206				
019	KÜÇÜKKIZIK	469				
020	KÜPLÜCE	759				
021	SARAYKÖY	475				
022	ŞEHİSEYİN	500				
023	UÇPINAR	561				
024	YAKUPLU	268				
025	YAYKIN	1177				
026	YAYLABEYİ	493				
027	YUMAKLI	458				
	TOPLAM-TOTAL	15781				
	BUCAK VE KÖYLER TOPLAMI	40696				
05	GERZE	İLÇESİ TOPLAMI			48066	
06	TÜRKELİ	İLÇESİ				
	ŞEHİR	4203				
0	MERKEZ	BUCAĞI				
001	ALAGÜZ	280				
002	ÇATAKGERİŞ	364				
003	ÇATAKGÜNEY	847				
004	ÇATAKÖRENCİK	680				
005	DÜZLER	372				
006	GAZİLER	504				
007	GENCEK	637				
008	GÖKÇEALAN	910				
009	GÜNDOĞDU	239				
010	HACIKÖY	327				
011	HAMAMLI	300				
012	İŞİKLİ	309				
013	KUŞÇULAR	445				
014	KUZKÖY	351				
015	OYMAYAKA	318				
016	SARMAŞIK	977				
017	SATIKÖY	941				
018	SAZKIŞLA	357				
019	TAÇAHMET	407				
020	TURHAN	763				
021	YAPRAKLI	560				
022	YAZICI	526				
023	YEŞİLOBA	906				
	TOPLAM-TOTAL	12320				
1	HELALDI	BUCAĞI				
000	HELALDI (BM)	1097				

58 - SIVAS

İLİ : 58 SİVAS
PROVINCE OF

1 - İLÇELERE GÖRE ŞEHİR VE KÖY NÜFUSLARI İLE İLİN YÜZÖLÇÜMÜ VE NÜFUS YOĞUNLUĞU
CITY AND VILLAGE POPULATION BY DISTRICTS AREA AND DENSITY BY PROVINCES

İLÇELER DISTRICTS	TOPLAM TOTAL	ŞEHİRLER NÜFUSU CITY POPULATION	KÖYLER NÜFUSU VILLAGE POPULATION	YÜZÖLÇÜMÜ AREA KM2 (*)	NÜFUS YOĞUNLUĞU DENSITY
TOPLAM - TOTAL	772209	315336	456873	28488	27
00 MERKEZ İLÇE PROVINCE CENTER ...	265768	198553	67215		
01 DİVRİĞİ	38382	15974	22408		
02 GEMEREK	41915	6114	35801		
03 GÜRÜN	35485	10073	25412		
04 HAFİK	41099	8820	32279		
05 İMRANLI	27595	6806	20789		
06 KANGAL	54183	9812	44371		
07 KOCYULHİSAR	24216	4558	19660		
08 SUŞEHİRİ	61314	14961	46353		
09 ŞARKIŞLA	67235	15917	51318		
10 YILDIZELİ	72664	12044	60620		
11 ZARA	42351	11704	30647		

* YÜZÖLÇÜMÜNE GÖLLER DAHİL DEĞİLDİR.

*LAKES ARE EXCLUDED

İLİ : 58 SİVAS
PROVINCE OF

2 - NÜFUS GRUPLARINA GÖRE KÖY SAYISI VE NÜFUS TOPLAMLARI
NUMBER OF VILLAGES AND TOTAL INHABITANTS BY POPULATION GROUPS

NÜFUS GRUPLARI POPULATION GROUPS	KÖY SAYISI NUMBER OF VILLAGES	NÜFUS TOPLAMI TOTAL POPULATION	
GENEL TOPLAM GENERAL TOTAL	1277	456873	
TOPLAM - TOTAL	- 2000	1261	407206
- 50	76	2606	
51 - 100	129	10136	
101 - 150	173	21346	
151 - 200	152	26770	
201 - 250	134	30146	
251 - 300	103	28444	
301 - 400	155	54235	
401 - 500	100	44756	
501 - 750	135	81734	
751 - 1000	66	55958	
1001 - 1250	18	20060	
1251 - 1500	9	12521	
1501 - 1750	7	11049	
1751 - 2000	4	7445	
TOPLAM - TOTAL	2001 - 5000	14	38352
2001 - 2250	3	6165	
2251 - 2500	4	9320	
2501 - 2750	2	5288	
2751 - 3000	2	5763	
3001 - 3250	0	0	
3251 - 4000	2	7257	
4001 - 5000	1	4559	
5001 +	2	11315	

ŞEHİR : İL VE İLÇE MERKEZLERİNİN BE- CITY : AREA WITHIN THE MUNICIPAL
LEDİYE SINIRLARI İÇİNDE KALAN BOUNDARIES OF PROVINCE
ALAN. AND DISTRICT CENTERS.

KÖY : İL VE İLÇE MERKEZLERİNİN BE- VILLAGE : SUB-DISTRICT AND MUH-
LEDİYE SINIRLARI DIŞINDA KALAN TARLIKS OUTSIDE THE MUNI-
BUCAK VE KÖY MUHTARLIKLARI. CIPAL BOUNDARIES OF PRO-
VİNCE AND DISTRICT CEN-
TERS.

3 - İLÇE, BUCAK VE KÖY MUHTARLIKLARI İTİBARIYLA NÜFUS SAYISI
POPULATION BY DISTRICT, SUB-DISTRICT AND VILLAGES

İDARİ BİRİMLER		NÜFUS	İDARİ BİRİMLER		NÜFUS
ADMINISTRATIVE UNITS		POPULATION TOPLAM-TOTAL	ADMINISTRATIVE UNITS		POPULATION TOPLAM-TOTAL
00	MERKEZ	İLÇESİ	006	DAMLACIK	387
	ŞEHİR	198553	007	DURDULU	875
0	MERKEZ	BUCAĞI	008	GÖZMEN	425
001	ACIPINAR	434	009	HAYDARLI	663
002	AKCAMEŞCİT	126	010	HAYIRBEY	463
003	AKÇAHAN	368	011	HEREKLİ	287
004	AKÖREN	100	012	KAHYALI	359
005	AŞAĞIYILDIZLI	42	013	KARALI	374
006	AYDOĞMUŞ	168	014	KARTALCA	554
007	BADEMKAYA	193	015	YANALAK	602
008	BAŞIBÜYÜK	496	016	YARANIŞ	534
009	BEYPINARI	590		TOPLAM-TOTAL	7206
010	BİNGÖL	266	2	KARAÇAYIR	BUCAĞI
011	ÇALLI	892	000	KARAÇAYIR (BM)	311
012	ÇATALKAYA	418	001	ALAHACI	682
013	ÇAYBOYU	1023	002	BAŞŞÖĞÜT	317
014	ÇAYGÖREN	312	003	ÇELTEK	494
015	ÇAYPINAR	276	004	GAZİKÖY	1232
016	ÇELEBİLER	194	005	GÜMÜŞDERE	1560
017	ÇERÇİDERESİ	92	006	GÜNDREN	201
018	DİKMENCİK	269	007	HİDIRNALI	600
019	DOĞANCA	687	008	KARAMEHMET	431
020	EMİRHAN	193	009	KÖSRELİK	(*) 0
021	ESENYURT	689	010	KURLAPA	1807
022	ESKİBOĞAZKESEN	290	011	KUZÖREN	487
023	GÜLLÜCE	42	012	OLUKMAN	613
024	HAYRANLI	316	013	OVACIK	602
025	HİMMETFAKI	203	014	OZMUŞ	409
026	HOCABEY	267	015	PORSUK	313
027	İLKİNDİ	136	016	ŞABAN	158
028	İMARET	121	017	YAKUPOĞLAN	1412
029	İNCEAĞA	260		TOPLAM-TOTAL	11629
030	İNCEYOL	134			
031	İŞHANI	573			
032	KALDI	(*) 0			
033	KARABALÇIK	802	3	KARAYÜN	BUCAĞI
034	KIZILCA	785	000	KARAYÜN (BM)	725
035	KIZILKAVRAZ	184	001	ACIDERE	20
036	KIZKAPAN	127	002	AĞILKAYA	225
037	KÖLLÜCA	551	003	AKKOÇ	104
038	KÖKLÜCE	354	004	AKPINAR	491
039	KÜLYUSUF	385	005	ARMUTLU	220
040	KUMYURT	101	006	ARPAYAZI	249
041	KÜLLÜK	200	007	EĞRİBUCAK	87
042	MERMER	289	008	GÖZELİ	181
043	MESCİTLİ	106	009	GÜNDÜZKÖY	41
044	ONBAŞILAR	145	010	GÜNECE	100
045	PINARCA	119	011	KARACAÖREN	60
046	SAVCUN	520	012	KERVANSARAY	146
047	SERPİNCİK	344	013	KIZILCAKIŞLA	148
048	SIVRİTEPE	512	014	KUŞLU	80
049	ŞAHBEY	157	015	SAKLI	37
050	TATLICAK	443	016	TAHTİKEMENT	215
051	TEPEDNÜ	270	017	YAĞMURLUSEKİ	49
052	TOKUŞ	587	018	YAVU	212
053	ULUKAPI	151	019	YENİKERVANSARAY	41
054	UZUNTEPE	778		TOPLAM-TOTAL	3431
055	ÜÇTEPE	102			
056	YASSICABEL	195			
057	YAZIBAŞI	176			
058	YENİBOĞAZKESEN	254	4	KAYADIĞI	BUCAĞI
059	YENİCE	94	000	KAYADIĞI (BM)	884
060	YUKARIYILDIZLI	319	001	AYLI	779
	TOPLAM-TOTAL	19220	002	ÇONGAR	608
1	BEDİRLİ	BUCAĞI	003	ESKİAPARDI	123
000	BEDİRLİ (BM)	668	004	ESKİKÖY	272
001	AKÇAINIŞ	225	005	GAZİBEY	976
002	AKKUZULU	148	006	GÜNEY	1528
003	APA	287	007	HANLI	1181
004	BOSTANCİK	65	008	KABASAKAL	242
005	DAMILI	290	009	KARALAR	513
			010	KARAPINAR	184
			011	KAVLAK	181
			012	KEÇİLİ	168

(*) KÖY TÜZEL KİŞİLİĞİ DEVAM ETMEKTE OLUP, NÜFUS BULUNMAMAKTADIR - IT IS STILL A LEGAL PERSON WITH NO POPULATION

3 - İLÇE, BUCAK VE KÖY MUHTARLIKLARI İTİBARIYLA NÜFUS SAYISI
 POPULATION BY DISTRICT / SUB-DISTRICT AND VILLAGES

İDARİ BİRİMLER		NÜFUS	İDARİ BİRİMLER		NÜFUS
ADMINISTRATIVE UNITS		POPULATION TOPLAM-TOTAL	ADMINISTRATIVE UNITS		POPULATION TOPLAM-TOTAL
013	KIZILOVA	300	012	DURUKÖY	203
014	KIZILÖZ	368	013	EKİNBAŞI	231
015	KOYUNCU	439	014	ERİKLİ	143
016	MENŞURLU	443	015	ESKİBEYLİ	316
017	SARIDEMİR	221	016	GEZEY	99
018	SIRIKLI	14	017	GÖKÇEHARMAN	103
019	SORKUNCUK	161	018	GÖZECİK	50
020	SÖĞÜTCÜK	513	019	GÜNEŞ	352
021	YENİAPARDI	176	020	GÜNEYEVLER	600
022	YENİKIZILCAKIŞLA	189	021	GÜNBAHÇE	159
	TOPLAM-TOTAL	10463	022	GÜRESİN	193
			023	GÜVENKAYA	157
			024	HOROZÇUKURU	98
			025	HÖBEK	639
5	ULAŞ		026	İKİZBAŞAK	103
000	ULAŞ (BM) (B)	2726	027	İNANLI	37
001	ACIYURT	682	028	KARAAĞAÇLI	191
002	AKKAYA	263	029	KARAKALE	190
003	AŞAĞIADA	225	030	KARAKUZULU	77
004	BAHARÖZÜ	1117	031	KAYABURUN	423
005	BEŞTEPE	308	032	KAYACIK	888
006	BOĞAZDERE	100	033	KEVENDÜZÜ	205
007	BOŞANKAYA	315	034	KULUNCAK	111
008	BUDAKLI	121	035	MALTEPE	343
009	ÇAKILLIPINAR	44	036	ÖĞÜLBEY	41
010	ÇEVİRME	109	037	OLUKMAN	129
011	DEDELİ	152	038	OYUKTEPE	51
012	DEMİRCİLİK	77	039	SOĞUCAK	306
013	DEMİRYAZI	332	040	UZUNBAĞ	207
014	EKİNCİOĞLU	337	041	UZUNKAYA	113
015	EZENTERE	78	042	ÜÇPINAR	186
016	GÜMÜŞPINAR	523	043	YALNIZSÖĞÜT	330
017	HACİMİRZA	244		TOPLAM-TOTAL	10140
018	HARMANCIK	287			
019	HASBEY	244			
020	KARACALAR	376			
021	KARAGÖMLEK	159	1	DANIŞMENT	
022	KARAŞAR	550	000	ARIKBAŞI (BM)	234
023	KAZANPINAR	424	001	AĞAÇLIGÖL	89
024	KOVALI	112	002	ATMALIOĞLU	121
025	KÖRTUZLA	206	003	BAYIRLI	324
026	KURTLUKAYA	160	004	BELDİBİ	342
027	KÜPELİ	887	005	BEYKÖY	171
028	OVACIK	121	006	ÇAKMAKDÜZÜ	385
029	SİNEKLİ	288	007	ÇAYÖREN	299
030	TECER	284	008	HANDERE	160
031	TUTMAÇ	190	009	KARŞIKONAK	299
032	YAPALI	611	010	ORTAKÖY	30
033	YAZICIK	88	011	SELİMOĞLU	229
034	YENİKARAHİSAR	2310	012	YEŞİLYOL	274
035	YUKARIADA	216		TOPLAM-TOTAL	2957
	TOPLAM-TOTAL	15266			
	BUCAK VE KÖYLER TOPLAMI	67215	2	GEDİKBAŞI	
			000	GEDİKBAŞI (BM)	266
00	MERKEZ İLÇESİ TOPLAMI	265768	001	ADATEPE	444
			002	AYDOĞAN	124
01	DİVRİĞİ		003	ÇAMLIK	196
	İLÇESİ		004	ÇAYÖZÜ	336
	ŞEHİR	15974	005	ÇİTME	24
			006	ÇOBANDURAĞI	245
			007	KALEDİBİ	143
			008	KESME	518
			009	MADENLİ	227
0	MERKEZ		010	YONCABAYIRI	226
001	AĞILCIK	556	011	YOZYATAĞI	94
002	AKMEŞE	777	012	YÜREKTAŞI	105
003	AKPELİT	110		TOPLAM-TOTAL	2948
004	AVŞARCIK	239			
005	BAHÇELİ	118	3	MURSAL	
006	BAYIRUSTU	256	000	MURSAL (BM)	643
007	ÇAKIRTARLA	106	001	BAHTİYAR	53
008	ÇUKURÖZ	130	002	GÖKÇEBEL	149
009	DEMİRDAĞ	310	003	GÖNDÜREN	228
010	DERİMLİ	149			
011	DUMLUCA	115			

İLİ : 58 SİVAS
 PROVINCE OF

3 - İLÇE, BUCAK VE KÖY MUHTARLIKLARI İTİBARIYLA NÜFUS SAYISI
 POPULATION BY DISTRICT, SUB-DISTRICT AND VILLAGES

İDARİ BİRİMLER	NÜFUS	İDARİ BİRİMLER	NÜFUS
ADMINISTRATIVE UNITS	POPULATION TOPLAM-TOTAL	ADMINISTRATIVE UNITS	POPULATION TOPLAM-TOTAL
004 KARASAR	357	021 KARAGÜL	1161
005 KAVAKLISU	223	022 KARTALKAYA	348
006 KIZILCAÖREN	78	023 KEKLİCEK	773
007 ÖDEK	302	024 KIRIKLI	321
008 SUSUZÖREN	50	025 KOCAOĞLU	237
009 ULUÇAYIR	35	026 KÜSELİ	245
010 ÜRÜK	167	027 KÜÇÜKTUZHİSAR	549
011 YERLİÇAY	77	028 KÜMEÖREN	558
TOPLAM-TOTAL	2362	029 ÖRENYURT	389
		030 ÜRTLEK	168
		031 ÖZİÇİ	922
4 SINCAN		032 SARAÇ	342
000 SINCAN (BM)	156	033 SEYDİNALI	796
001 AKBABA	47	034 SİZİR (B)	5096
002 BALOVA	23	035 TALAZOĞLU	337
003 BAŞÖREN	114	036 TEKMEH	451
004 ÇAKIRAĞA	73	037 YENİÇUBUK (B)	6219
005 ÇAMURLU	136	038 YENİKÖY	963
006 DİKMEÇAY	310	TOPLAM-TOTAL	35801
007 DİKTAŞ	68		
008 DİŞBUDAK	32	BUCAK VE KÖYLER TOPLAMI	35801
009 GÖLÖREN	198		
010 GÖZECİK	129	02 GEMEREK	İLÇESİ TOPLAMI
011 GÜLLÜCE	170		41915
012 GÜRPINAR	112		
013 İMİRHAN	70	03 GÜRÜN	İLÇESİ
014 İNCİRLİPİNAR	57		
015 KARAMAN	71	ŞEHİR	10073
016 KEÇİKAYA	107		
017 KEKLİKTEPE	162		
018 KIRKGÖZ	153	0	İLÇESİ
019 ÖBLAKLI	290	001 AĞAÇLI	500
020 OVACIK	295	002 AYVALI	715
021 OLÇEKLİ	138	003 BAHÇEİÇİ	660
022 ÖZBAŞI	90	004 DAVULHÜYÜK	434
023 SIRÇALI	136	005 İNCESU	345
024 SUSUZLAR	123	006 KARAHİSAR	248
025 ŞAHİNKÖY	139	007 KARAKUYU	177
026 TEPEHAN	109	008 KAŞKÖY	208
027 YAĞBASAN	276	009 KAVAKKÖY	435
028 YUSUFŞEYH	126	010 KIZILBURUN	215
029 YUVA	91	011 KIZILÖREN	200
TOPLAM-TOTAL	4001	012 SUÇATI (B)	2852
		013 SULARBAŞI	484
BUCAK VE KÖYLER TOPLAMI	22408	014 TEPECİK	1274
		015 YELKEN	246
01 DİVRİĞİ	İLÇESİ TOPLAMI	016 YUKARISAZCIĞAZ	1485
	38382	TOPLAM-TOTAL	10478
02 GEMEREK	İLÇESİ		
ŞEHİR	6114	1 KONAKPINAR	BUCAĞI
		000 KONAKPINAR (BM)	337
0	BUCAĞI	001 BAĞLIÇAY	369
001 AKÇAŞAR	489	002 BEHRAM	8
002 ARPAÖZÜ	775	003 BÜĞRÜDELİK	178
003 BEŞTEPE	358	004 ÇEVİRME	66
004 BULHASAN	390	005 DAYAKPINAR	122
005 BURHANKÖY	755	006 DÜRMEPINAR	248
006 ÇATKÖY	829	007 ESKİBEKTAŞLI	254
007 ÇEPNİ (B)	3986	008 ESKİHAMAL	1546
008 ÇİÇEKÖĞLU	246	009 GÖKÇEYAZI	310
009 DELİLER	482	010 KARADORUK	555
010 DENDİL	443	011 KARÖREN	206
011 DURGUNSU	325	012 KILIÇDOĞAN	208
012 EĞERCİ (B)	2562	013 KÜLAHLI	284
013 ESKİÇUBUK	260	014 MAŞARA	126
014 ESKİYURT	935	015 PEŞADİYE	98
015 EŞİKLİ	743	016 SARICA	987
016 HACIYUSUF	524	017 YILANHÜYÜK	392
017 İKİZCE	325	018 YUVA	427
018 İNKİŞLA	1053	TOPLAM-TOTAL	6721
019 KARAAĞIL	187		
020 KARAERKEK	259	2 YAZYURDU	BUCAĞI

3 - İLÇE, BUCAK VE KÖY MUHTARLIKLARI İTİBARIYLA NÜFUS SAYISI
POPULATION BY DISTRICT / SUB-DISTRICT AND VILLAGES

İDARI BİRİMLER		NÜFUS	İDARI BİRİMLER		NÜFUS
ADMINISTRATIVE UNITS		POPULATION TOPLAM-TOTAL	ADMINISTRATIVE UNITS		POPULATION TOPLAM-TOTAL
000	YAZYURDU (BM)	437	036	KIZILCAÖREN	284
001	AKDERE	273	037	KOŞUTDERE	582
002	AKPINAR	234	038	KURUGÖL	135
003	BAŞÖREN	537	039	KÜPECİK	190
004	BEYPINAR	772	040	MADENKÖY	86
005	BOZHÜYÜK	370	041	MANSURLU	134
006	CAMİLİYURT	270	042	OLUKBAŞI	438
007	ÇİÇEKYURT	219	043	OTMANALAN	184
008	ÇİPİL	219	044	OYMADERE	199
009	DEVEÇAYIRI	279	045	ÖZEN	277
010	ERDOĞAN	215	046	ÖREĞİL	262
011	GERDEKMAĞARA	243	047	PUSAT	258
012	GÖBEKÖREN	623	048	SOFULAR	287
013	GÜLDEDE	311	049	ŞAHİNKÖY	107
014	GÜLLÜBUCAK	210	050	TAVŞANLI	697
015	GÜNEŞ	191	051	TOPÇUYENİKÖY	216
016	HÜYÜKLÜYURT	248	052	TUZHİSAR	377
017	KARAPINAR	106	053	UZUNBELEN	567
018	KAYNARCA	104	054	ÜZEYİR	98
019	KINDIRALIK	193	055	YAKABOYU	625
020	KIZILPINAR	100	056	YARHİSAR	740
021	KOYUNLU	277	057	YENİKÖY	658
022	KÜRKÇÜ	100		TOPLAM-TOTAL	21910
023	OSMANDEDE	131			
024	ŞAKŞAKPINAR	126			
025	YAYLACIK	216			
026	YENİBEKTAŞLI	179			
027	YOLGEÇEN	1030			
	TOPLAM-TOTAL	8213			
	BUCAK VE KÖYLER TOPLAMI	25412			
03	GURUN İLÇESİ TOPLAMI	35485	1	CELALLI BUCAĞI	
			000	CELALLI (BM)	586
			001	ACIPINAR	367
			002	AKTAŞ	153
			003	AYLIOĞLU	53
			004	BAKIMLI	106
			005	BARÇIN	27
			006	BENLİKAYA	46
			007	BESPINAR	46
			008	DEĞİRMENBOĞAZI	104
			009	DEMİRCİKÖY	32
			010	DERİNCE	24
			011	EVÇİ	19
			012	GÖLÇÜK	144
			013	GÜNELİ	64
			014	HACIALI	64
			015	İNANDIK	38
			016	İNÖY	64
			017	KABALI	99
			018	KARAYAPRAK	18
			019	KELLER	36
			020	KIZILÖREN	64
			021	ÖRENCİK	72
			022	PIRHÜSEYİN	202
			023	SÜLEYMANIYE	42
			024	TEPEKÖY	16
			025	YALINCAK	189
			026	YALNIZAGİL	29
				TOPLAM-TOTAL	2704
04	HAFIK İLÇESİ				
	ŞEHİR	8920			
0	MERKEZ BUCAĞI				
001	ADAMLI	405			
002	AKKAYA	239	2	DOĞANŞAR BUCAĞI	
003	ALANYURT	155	000	DOĞANŞAR (BM) (B)	2252
004	ALÇİÖREN	288	001	ALANKÖY	218
005	ALİBEYLİ	298	002	ALAZLI	205
006	ASARCIK	2036	003	ARSLANTAŞ	121
007	BAHÇECİK	105	004	AVCIÇAYI	351
008	BAYIRALTI	393	005	BAŞEKİN	296
009	BAYRAMTEPE	420	006	BESAĞAÇ	338
010	BESİNLİ	404	007	BOYALI	209
011	BEYDİLİ	762	008	ÇALICI	399
012	BEYKONAĞI	691	009	ÇATPINAR	628
013	ÇAKMAK	194	010	DARIKOL	159
014	ÇALTILI	279	011	ESKİKÖY	191
015	ÇINARLI	566	012	GÖÇÜKÖY	132
016	ÇİMENYENİCE	586	013	İÇDERE	239
017	ÇÖMLEKLİ	54	014	KABAÇAM	286
018	ÇUKURBELEN	156	015	KIPÇAK	296
019	DEĞİRMENSEKİ	160	016	KOZAĞAÇ	114
020	DIŞKAPI	340	017	KOZLU	202
021	DURULMUŞ	402			
022	DÜĞER	1170			
023	DÜNDAR	131			
024	DUZYAYLA	870			
025	EKİNGÖLÜ	335			
026	EMRE	231			
027	ESENLİ	428			
028	EYMİR	34			
029	GEDİKÇAYIRI	105			
030	GÜYDÜN	412			
031	GÜNYAMAÇ	498			
032	KAMIŞKÖY	380			
033	KARLI	601			
034	KAYTARMIŞ	95			
035	KIZILALAN	286			

3 - İLÇE, BUCAK VE KÖY MUHTARLIKLARI İTİBARIYLA NÜFUS SAYISI

POPULATION BY DISTRICT , SUB-DISTRICT AND VILLAGES

İDARİ BİRİMLER		NÜFUS	İDARİ BİRİMLER		NÜFUS
ADMINISTRATIVE UNITS		POPULATION TOPLAM-TOTAL	ADMINISTRATIVE UNITS		POPULATION TOPLAM-TOTAL
018	OKÇULU	126	058	TOKLUCAK	138
019	SARISUVAT	206	059	TOPALLAR	22
020	SÖBÜLER	374	060	TOPTAŞ	239
021	UTÜK	119	061	TUZÖZÜ	76
022	YAVŞANCIK	104	062	TÜRKKEŞLİK	1036
023	YEŞİLÇUKUR	100	063	UYANIK	550
	TOPLAM-TOTAL	7665	064	UZUNTEMÜR	281
			065	YAKAYERİ	100
	BUCAK VE KÖYLER TOPLAMI	32279	066	YAPRAKLIPINAR	43
04	HAFİK	41099	067	YAYLACIK	164
	İLÇESİ TOPLAMI		068	YAZIKAVAK	168
05	İMRANLI		069	YENİKENT	75
	İLÇESİ		070	YENİKÖY	240
	ŞEHİR	6806	071	YUKARIBOĞAZ	134
			072	YUKARIÇULHA	399
				TOPLAM-TOTAL	17020
0	MERKEZ		1	KARACAÖREN	
001	AKKAYA	71	000	KARACAÖREN (BM)	307
002	ALTINCA	138	001	AKÇAKALE	51
003	ARDIÇALAN	158	002	AKOLUK	25
004	AŞAĞIBOĞAZ	370	003	ALACAHACI	105
005	AŞAĞIÇULHA	287	004	ARIK	397
006	ATLICA	165	005	AŞAĞIŞEYHLİ	47
007	AYDIN	129	006	AVŞAR	73
008	BAŞLICA	134	007	BAĞYAZI	48
009	BECEK	111	008	BARDAKLI	61
010	BEĞENDİK	181	009	BOĞANAK	81
011	BOĞAZÖREN	436	010	CELALDAMI	85
012	BORULAR	567	011	CERİT	431
013	BULGURLUK	171	012	DARİSEKİ	42
014	ÇALİYURT	368	013	ERDEMŞAH	73
015	ÇANDIR	136	014	GÜVEN	30
016	ÇUKURYURT	371	015	HALİLLER	211
017	DAĞYURDU	408	016	KAPUKAYA	375
018	DELİCE	815	017	KAŞLI	106
019	DEREKÖY	116	018	KAVALCIK	75
020	DOĞANÇAL	124	019	KOÇGEDİĞİ	101
021	EKİNCİK	89	020	ORTAKDARACIK	97
022	ESKİDERE	183	021	SANDAL	106
023	ESKİKAPIMAHMUT	413	022	SARIÇUBUK	384
024	ESKİKEŞLİK	252	023	SÖBÜTLÜ	32
025	GELENLİ	139	024	TAŞDELEN	54
026	GELİNTARLA	96	025	TAŞLICA	128
027	GÖKÇEBEL	479	026	YAĞMURALAN	196
028	GÖKDERE	70	027	YAZILI	48
029	GÜRÜNMEZKALE	95		TOPLAM-TOTAL	3769
030	HASKÖY	495		BUCAK VE KÖYLER TOPLAMI	20789
031	KABAKTEPELER	163	05	İMRANLI	27595
032	KAPUMAHMUT	575		İLÇESİ TOPLAMI	
033	KARABOĞAZ	294	06	KANGAL	
034	KARACAHIŞAR	103		İLÇESİ	
035	KARACAÖREN	349		ŞEHİR	9812
036	KARAÇAYIR	135	0	MERKEZ	
037	KARAHÜSEYİN	96	001	ARMAĞAN	171
038	KARAPINAR	23	002	ARPALI	243
039	KARATAŞ	418	003	BOĞAZ	171
040	KARLIK	238	004	BOZARMUT	173
041	KASAPLAR	114	005	ÇALTEPE	378
042	KEMRELİ	295	006	DAVULBAZ	70
043	KERİMOĞLU	42	007	DELİGAZİLİ	341
044	KEVENLİ	205	008	ETYEMEZ	366
045	KIZILMEZRA	119	009	HAMAL	860
046	KIZILTEPE	330	010	KANGALTEKKEŞİ	134
047	KORUKÖY	209	011	KARAGÜÇÜK	226
048	KÖYÜNKAYA	165	012	KIRKPINAR	72
049	KÖRABBAS	68	013	KIZILENİŞ	398
050	KUZKÖY	89	014	KOCAKURT	520
051	MADENKÖY	800	015	KUMARLI	256
052	MERKEZKİLİÇLAR	248			
053	ORTAKÖY	291			
054	PIREDEDE	145			
055	REFİK	83			
056	SİNEK	61			
057	SÜVARİLER	130			

3 - İLÇE, BUCAK VE KÖY MUHTARLIKLARI İTİBARIYLA NÜFUS SAYISI

POPULATION BY DISTRICT, SUB-DISTRICT AND VILLAGES

İDARİ BİRİMLER		NÜFUS	İDARİ BİRİMLER		NÜFUS	
ADMINISTRATIVE UNITS		POPULATION TOPLAM-TOTAL	ADMINISTRATIVE UNITS		POPULATION TOPLAM-TOTAL	
016	KURUAYŞE	35	012	TAHTALI	266	
017	MANCILIK	796		TOPLAM-TOTAL	5380	
018	ÖRENCİK	585				
019	SOĞUKPINAR	239				
020	ŞEKERPINAR	211				
021	TURNALI	455	4	KAVAK	558	
022	YAYLACIK	277	000	KAVAK (BM)	132	
023	YENİKÖY	282	001	ABDALOĞLU	70	
024	YEŞİLDERE	270	002	BAYINDIR	152	
	TOPLAM-TOTAL	7529	003	ÇAĞLIÖREN	210	
			004	ÇAVDARKÖY	104	
			005	DAĞONU	128	
1	ALACAHAN		006	DAYILI	144	
000	ALACAHAN (BM) (B)	2097	007	DEREKÖY	193	
001	AKÇAKALE	646	008	ELALİBEY	460	
002	AKÇAMAĞARA	688	009	EYMİR	168	
003	AKÇAŞEHİR	406	010	GENÇALİ	177	
004	AKTEPE	412	011	GÜNEŞLİ	85	
005	BAHÇELİYURT	199	012	GÜNEYPINAR	472	
006	BEKTAŞKÖY	936	013	GÜRÜKBEKİR	38	
007	CEVİZKÖY	422	014	HAMZABEY	185	
008	DIŞLIK	208	015	HATUNCAYIRI	93	
009	DÜZCE	249	016	İTKİRAN	104	
010	İĞDELİDERE	333	017	KAPIKAYA	286	
011	KALKIM	397	018	KAPAGÖL	393	
012	KARACAÖREN	300	019	KARANLIK	81	
013	KUZYAKA	376	020	KAVAKKÖY	29	
014	MESCİT	202	021	KIRLANGIÇ	269	
015	ONARAN	524	022	KORUBAŞI	102	
016	SARIPINAR	447	023	KURKÇU	96	
017	SEÇENYURDU	371	024	MESCİT	67	
018	SİPAHIKÖYÜ	80	025	MÜRSEL	32	
019	TAŞLI	210	026	ÖRENTAŞ	47	
020	YENİKÖY	309	027	SULTANPINARI	109	
021	YEŞİLKALE	647	028	TAŞLIK	193	
	TOPLAM-TOTAL	10459	029	TATLIPINAR	226	
			030	TOPARDIÇ	5403	
				TOPLAM-TOTAL		
2	ÇETİNKAYA		5	KUŞKAYASI		
000	ÇETİNKAYA (BM) (B)	2911		BUCAĞI		
001	AKGEDİK	227	000	KUŞKAYASI (BM)	885	
002	BULAK	104	001	AKPINAR	312	
003	DEĞİRMENÇAYI	89	002	AKDERE	178	
004	EĞRİCEK	134	003	AŞAĞIHÜYÜK	154	
005	ELKONDU	226	004	AVŞARÖREN	965	
006	GEBELİKATRAN	125	005	BEYYURDU	58	
007	İĞDELİ	204	006	ÇAMURLU	400	
008	KABAKÇEVLİĞİ	173	007	ÇAYIROVA	242	
009	KARAMEHMETLİ	93	008	ÇİFTLİKÖREN	372	
010	KİLLİK	191	009	HAVUZ	1675	
011	KOÇKÖPRÜ	153	010	IRMAÇ	164	
012	KÜLEKLİ	339	011	KIZILDİKME	446	
013	MAKSUTLU	324	012	KURTOĞLU	870	
014	MİNAREKAYA	102	013	MİSİRÖREN	224	
015	PINARGÖZÜ	573	014	MÜHÜRKULAK	90	
016	SACAĞAĞI	435	015	SUTAŞI	349	
017	SARIKADI	227	016	TILKIHÜYÜK	179	
018	YELLİCE	601	017	YARHIŞAR	456	
	TOPLAM-TOTAL	7231	018	YUKARIHÜYÜK	350	
				TOPLAM-TOTAL	8369	
3	DELİKTAŞ			BUCAK VE KÖYLER TOPLAMI	44371	
000	DELİKTAŞ (BM)	959	06	KANGAL	İLÇESİ TOPLAMI	54183
001	BAŞÇAYIR	205				
002	ÇATKÖY	289	07	KÖYÜLHIŞAR	İLÇESİ	
003	DELİOĞLANDERESİ	163		ŞEHİR	4558	
004	ESKİKARAHİŞAR	780				
005	HÜYÜKLÜYURT	484	0	MERKEZ	BUCAĞI	
006	İMAMDAMI	245	001	AKSEKİ	703	
007	İNKONAK	583	002	AYDINLAR	595	
008	KAYAPINAR	176				
009	KERTMEKARACAÖREN	360				
010	ÖRENLİCE	396				
011	ŞENYURT	474				

3 - İLÇE, BUCAK VE KÖY MUHTARLIKLARI İTİBARIYLA NÜFUS SAYISI
POPULATION BY DISTRICT , SUB-DISTRICT AND VILLAGES

İDARİ BİRİMLER		NÜFUS	İDARİ BİRİMLER		NÜFUS
ADMINISTRATIVE UNITS		POPULATION TOPLAM-TOTAL	ADMINISTRATIVE UNITS		POPULATION TOPLAM-TOTAL
003	BAHÇEKÖY	790	015	ÇATALOLUK	1599
004	BOYALI	442	016	ÇİTLİCE	353
005	BOZKUŞ	165	017	ÇOKRAK	113
006	ÇAYLI	381	018	ELMASEKİ	128
007	ÇİÇEKÖZÜ	166	019	ESENYAKA	1049
008	ÇORAK	381	020	ESKİŞAR	301
009	ÇUKUROBA	451	021	ESKİTOPRAK	129
010	DEĞİRMEN TAŞ	184	022	GÜKÇEK AŞ	522
011	DİLEKLİ	380	023	GÖZKÖY	676
012	EKİNCİLER	182	024	GÜDELİ	354
013	EKİNOZU	125	025	GÜNEYLİ	800
014	GÖKDERE	656	026	KARAAĞAÇ	241
015	GÖLCÜK	401	027	KARACADREN	702
016	GÜNiŞİK	186	028	KARALAR	440
017	İKİZYAKA	187	029	KAVŞIT	296
018	İSKENDERŞEYH	135	030	KAYADELEN	112
019	KADİFE	616	031	KEKEÇ	443
020	KALEBAŞI	367	032	KEMALLI	198
021	KARAÇAM	225	033	KESİKKAŞ	248
022	KARKIN	182	034	KIZILTAŞ	118
023	KAYADREN	374	035	KİZİRYURDU	90
024	KILIÇPINARI	321	036	KOZÇUKUR	517
025	ORTASEKİ	946	037	KURUGÖL	145
026	SARIHARMAN	267	038	KÜÇÜKGÜZEL	85
027	SUGÖZÜ	592	039	OLUCAK	194
028	SÜTLÜCE	300	040	POLAT	150
029	TAŞPINAR	277	041	SAĞPAZAR	341
030	YAĞCILAR	334	042	SARAYCIK	138
031	YALNIZTEPE	542	043	SOLAK	272
032	YENİASLAN	187	044	ŞARKÖY	354
033	YEŞİLYURT	157	045	TAKLAK	384
034	YOLÜSTÜ	268	046	TAPAN	144
035	YUKARIKALE	1045	047	TÜRKMENLER	206
	TOPLAM-TOTAL	13510	048	UZUMLU	280
			049	YELKESEN	653
			050	YEŞİLYAYLA	578
			051	YONCALI	176
			052	YUKARIKÖREN	516
			053	YÜREKLİ	213
				TOPLAM-TOTAL	21328
1	ORTAKENT		1	AKINCILAR	
000	ORTAKÖY (BM)	621	000	AKINCILAR (BM) (B)	4559
001	AKSU	1053	001	ABDURRAHMAN	42
002	BALLICA	858	002	AŞAĞIYENİKÖY	212
003	ÇANDIR	764	003	AVŞAR	217
004	GÜMÜŞLU	541	004	BALÇIK	122
005	GÜZELYURT	688	005	BALLIDERE	310
006	KAVACIK	334	006	ÇAMLIDERE	35
007	KIZILELMA	640	007	ÇİÇEKLİ	251
008	KURŞUNLU	250	008	DERECİK	129
009	KÜPLÜCE	162	009	DOĞANTEPE	322
010	YENİCE	239	010	DÜNDAR	186
	TOPLAM-TOTAL	6150	011	EKENEK	164
			012	ELİBÜYÜK	278
			013	ERENÇE	534
			014	ESKİBAĞ	191
			015	GEYİKPINAR	238
			016	GÖLLÜCE	381
			017	GÜMÜŞTAŞ	262
			018	İKİZYURT	147
			019	KAVAK	38
			020	KAYI	72
			021	KILIÇ	153
			022	ONARI	117
			023	ORTAKÖY	638
			024	SAPANLI	72
			025	SEVİNDİK	250
			026	SIYRINDI	136
			027	ŞENBAĞLAR	466
			028	UĞRUNCA	97
			029	ÜZENGİ	72
			030	YAĞLIÇAYIR	286
			031	YUKARISARICA	101
			032	YUSUFŞEYH	74
07	KOYULHİSAR	İLÇESİ TOPLAMI			
		24218			
08	SUŞEHRİ	İLÇESİ			
	ŞEHİR	14961			
0	MERKEZ	BUCAĞI			
001	AKÇAĞAĞIL	707			
002	AKSU	734			
003	AKŞAR	555			
004	ARPAVAZI	248			
005	AŞAĞIAKÖREN	374			
006	AŞAĞISARICA	790			
007	BALKARA	357			
008	BEDİRMENTİ	867			
009	BOSTANCIK	562			
010	BOYALICA	317			
011	BÜYÜKGÜZEL	351			
012	CAMİLİ	419			
013	CEVİZLİ	312			
014	ÇAKIRLI	477			

3 - İLÇE, BUCAK VE KÖY MUHTARLIKLARI İTİBARIYLA NÜFUS SAYISI
POPULATION BY DISTRICT / SUB-DISTRICT AND VILLAGES

İDARİ BİRİMLER		NÜFUS	İDARİ BİRİMLER		NÜFUS
ADMINISTRATIVE UNITS		POPULATION TOPLAM-TOTAL	ADMINISTRATIVE UNITS		POPULATION TOPLAM-TOTAL
033	YÜNLÜCE	103	007	BAŞÖREN	122
	TOPLAM-TOTAL	11255	008	BURNUKARA	73
2	GÜKÇEKENT		009	BÜYÜKTOPAC	87
	BUCAĞI		010	BÜYÜKYÜREĞİL	878
000	GÜKÇEKENT (BM)	341	011	CEMALKÖY	1504
001	AKINCI	288	012	ÇATALYOL	447
002	ARPAÇI	670	013	ÇAYIRSEYHİ (B)	3271
003	ESKİMEŞE	438	014	ÇEKEM	110
004	GELENGEÇ	153	015	DEMİRBOĞA	99
005	GÜNLÜCE	453	016	DİKİLİ	326
006	HÖDÜCEK	179	017	DOKMETAŞ	352
007	KALEKÖY	653	018	DÖLLÜK	527
008	KARAAĞAÇ	174	019	ELMALI	304
009	KUZDERE	260	020	FAKİLİ	183
010	SÖKÜN	484	021	GÜCÜK	465
011	TAŞBAYIR	546	022	GÜMÜŞTEPE	972
012	TATARKÖY	652	023	HARUNKÖY	194
013	YAMAÇ	239	024	HÜYÜK	233
014	YAYGINSÖBÜT	383	025	İĞDECİK	188
	TOPLAM-TOTAL	5913	026	İĞDELİÖREN	268
3	GÜLOVA		027	KAHVEPINAR	56
	BUCAĞI		028	KALECİK	752
000	GÜLOVA (BM) (S)	1873	029	KAPAKLIPINAR	487
001	AKÇATAŞ	395	030	KARAKUZ	227
002	AŞAĞITEPECİK	212	031	KARACAÖREN	90
003	AYDOĞDU	384	032	KAYAPINAR	513
004	BOĞAZKÖY	548	033	KAYMAK	197
005	BOZAT	308	034	KAZANCIK	173
006	CANKÖYÜ	107	035	KEVENLİ	153
007	ÇAKIRŞEYH	233	036	KILIÇCI	132
008	ÇALKAYA	26	037	KIŞLAKÖY	185
009	ÇATAKLI	181	038	KIZILCAKIŞLA	1829
010	ÇEVRECİK	73	039	KIZILDON	147
011	ÇOBANLI	184	040	KONAKYAZI	355
012	ÇUKURYURT	119	041	KONALGA	251
013	DEMİRKONAK	163	042	KÜMÜRKAYA	748
014	DİKKÖY	222	043	KÜÇÜKTOPAC	175
015	GÖZLÜCE	160	044	KÜÇÜKYÜREĞİL	369
016	GÖZÜKÜÇÜK	54	045	MAKSUTLU	540
017	GÜNALAN	262	046	MENGENSOFULAR	639
018	GÜZÖREN	108	047	OLUKTAŞ	536
019	İLYASKÖY	94	048	ORTATOPAC	376
020	KARACA	65	049	OSMANPINARI	273
021	KARAYAKUP	696	050	SABİR	754
022	KUZULUK	87	051	SAMANKAYA	2032
023	OKÇAÖREN	82	052	SARIÇİÇEK	386
024	SARIYUSUF	33	053	SARIKAVAK	141
025	SÖŞÜKSÜ	174	054	SULTANKÖY	567
026	SUBAŞI	67	055	TAVLADERE	104
027	ULUÇUKUR	146	056	TUZLAKÖY	211
028	YAYLAÇAYI	360	057	UÇUK	203
029	YUKARITEPECİK	264	058	YAPRACIK	432
030	YUVACIK	177	059	YENİYAPAN	176
	TOPLAM-TOTAL	7857	060	YUNUSÖREN	225
	BUCAK VE KÖYLER TOPLAMI	46353		TOPLAM-TOTAL	26235
08	SÜŞEHRİ		1	AKÇAKIŞLA	
	İLÇESİ TOPLAMI	61314		BUCAĞI	
09	ŞARKIŞLA		000	AKÇAKIŞLA (BM)	1471
	İLÇESİ		001	AKÇASU	403
	ŞEHİR	15917	002	ALAMAN	93
0	MERKEZ		003	BAĞLARARASI	221
	BUCAĞI		004	BENLİHASAN	210
001	ABDALLI	286	005	BOZKURT	244
002	AHMETLİ	55	006	ÇANLIÇA	83
003	ALIKÖREN	50	007	ÇANAKÇI	844
004	ARIKLAR	435	008	FARASDERESİ	611
005	BAHÇEALAN	232	009	GAZİKÖY	485
006	BALTALAR	140	010	GÜDÜL	218
			011	HOCABEY	287
			012	İĞDECİK	109
			013	KALEKÖY	228
			014	KARACAÖREN	702
			015	KAVAKKÖY	161
			016	KÜMBET	151
			017	MEZREA	156

3 - İLÇE, BUCAK VE KÖY MUHTARLIKLARI İTİBARIYLA NÜFUS SAYISI

POPULATION BY DISTRICT / SUB-DISTRICT AND VILLAGES

İDARİ BİRİMLER		NÜFUS	İDARİ BİRİMLER		NÜFUS
ADMINISTRATIVE UNITS		POPULATION	ADMINISTRATIVE UNITS		POPULATION
		TOPLAM-TOTAL			TOPLAM-TOTAL
018	OTLUK	153	018	KAMAN	419
019	ÖRTÜLÜ	108	019	KARACAÖREN	665
020	SARITEKKE	174	020	KAVAKKÖY	1362
021	YAHYALI	667	021	KERİMMÜMİN	453
022	YALANI	231	022	KILDIR	254
023	YÜKSELEN	232	023	KIZILKÖY	330
	TOPLAM-TOTAL	8242	024	KİREMİTLİ	303
			025	KONAKÖZÜ	90
2	ALTINYAYLA		026	KUMBET	1354
000	ALTINYAYLA (BM) (B)	2297	027	MENTEŞE	1096
001	BAŞÖREN	551	028	MERKEZYENİKÖY	156
002	BAŞYAYLA	548	029	MUMCUÇİFTLİĞİ	594
003	BEYDİĞİN	526	030	NAVRUSYAYLASI	82
004	DEĞİRLİYAS (B)	2461	031	ORTAÇAKMAK	316
005	DOĞUPINAR	752	032	ORTAKLAR	399
006	GÜMÜŞDİĞİN	321	033	SANDAL	708
007	GÜZELÖĞLAN	868	034	SARIKAYA	413
008	HARMANDALI	439	035	SELAMET	392
009	KALEKÖY	997	036	SEREN	322
010	KIZILHÜYÜK	568	037	SÜBÜTPINAR	228
011	KÜÇÜKYURT	766	038	SUBAŞI	468
012	MUTUBEY	479	039	TOPULYURDU	563
013	PAŞAKÖY	293	040	TÜNGEL	211
014	TAHTYURT	734	041	YENİYAPAN	457
015	TAŞLIHÜYÜK	808	042	YILANLIKAYA	108
016	YASSIPINAR	355	043	YİĞİTLER	546
	TOPLAM-TOTAL	13763	044	YUKARIÇAKMAK	482
				TOPLAM-TOTAL	18914
3	ORTA		1	ÇİRCİR	
000	ORTAKÖY (BM)	653	000	ÇİRCİR (BM)	253
001	ALAÇAYIR	130	001	AKÖREN	262
002	BAŞAĞAÇ	26	002	ALTINOLUK	177
003	BEYYURDU	237	003	ARSLANDOĞMUŞ	1233
004	ÇAKALKÖY	119	004	BANAZ	773
005	GÜLÖREN	35	005	DANIŞMENT	237
006	HARDAL	314	006	DEMİRÖZÜ	447
007	HÜYÜKKÖY	477	007	DOĞANLI	761
008	İLYASHACI	128	008	ESENÇAY	225
009	MESCİT	109	009	GEYNEK	424
010	SARIKAYA	192	010	GÖKKAYA	255
011	SİVRİALAN	607	011	GÜNEYKAYA	1637
012	TEMECİK	51	012	KARGIN	1287
	TOPLAM-TOTAL	3078	013	SARIYAR	1134
			014	YAKUPKÖY	705
			015	YILDIZ	1936
			016	YUSUFÖĞLAN	1451
			017	ZENGİ	490
	BUCAK VE KÖYLER TOPLAMI	51318		TOPLAM-TOTAL	13687
09	ŞARKIŞLA				
	İLÇESİ TOPLAMI	67235			
10	YILDIZELİ		2	DİREKLİ	
	İLÇESİ		000	DİREKLİ (BM)	834
	ŞEHİR	12044	001	BEDEL	954
			002	BÜYÜKAKÖREN	856
0	MERKEZ		003	ÇUBUK	335
001	ALACA	47	004	DEMİRCİLİK	871
002	AŞAĞIÇAKMAK	467	005	DEMİROLUK	174
003	AVÇIPINARI	340	006	DEREKÖY	255
004	BAKIRCIÖĞLU	250	007	EMİRLER	132
005	BAYAT	834	008	GÖKÇELİ	203
006	BUĞDAYÖREN	255	009	KADILI	36
007	ÇİZÖZÜ	271	010	KALEKÖY	357
008	ÇAĞLAYAN	864	011	KALINKÖY	1425
009	ÇOBANSARAY	854	012	KAPAKLIKAYA	205
010	DANAÖREN	52	013	KARAKOÇ	452
011	ERENLER	71	014	KAVAKDERE	368
012	HAMZAŞEYH	142	015	KAYALIPINAR	120
013	İLİCAKÖY	230	016	KIRKPINAR	147
014	İĞDECİKLER	178	017	KIVŞAK	207
015	İĞNEBEY	551	018	NEVRUZ	818
016	İNCETAŞ	349	019	SARIKAYA	473
017	İSLİM	388	020	TATKÖY	466
			021	YAKACIKÇAVUŞLU	649

3 - İLÇE, BUCAK VE KÖY MUHTARLIKLARI İTİBARIYLA NÜFUS SAYISI

POPULATION BY DISTRICT, SUB-DISTRICT AND VILLAGES

İDARİ BİRİMLER		NÜFUS	İDARİ BİRİMLER		NÜFUS
ADMINISTRATIVE UNITS		POPULATION TOPLAM-TOTAL	ADMINISTRATIVE UNITS		POPULATION TOPLAM-TOTAL
022	YÜCEBACA TOPLAM-TOTAL	221 10558	015	BULAKBAŞI	418
			016	BURHANIYE	45
			017	CEMALKÖY	53
			018	ÇATÖREN	92
			019	ÇAYLI	459
			020	ÇORAK	144
			021	DANIŞIK	69
			022	DEMİRYURT	457
			023	DERBENT	283
			024	DEREDAM	459
			025	DİPSİZGÖL	212
			026	EKİNLİ	863
			027	EYMİR	236
			028	GİRİT	264
			029	GÜMÜŞÇEVRE	330
			030	HOLOZ	78
			031	İLİCA	243
			032	KADRIYE	51
			033	KAPLAN	578
			034	KARACAHISAR	549
			035	KARAHASAN	38
			036	KARAMAN	263
			037	KAVASBAŞI	14
			038	KAYILIKAYA	118
			039	KELHASAN	118
			040	KEVENLİ	120
			041	KIZILKALE	545
			042	KORKUT	1032
			043	KUMÖZLÜ	262
			044	KURUCAABAT	320
			045	KURUCAABATYAYLASI	172
			046	KUŞÇU	226
			047	KUZÖREN	29
			048	KUMBET	42
			049	KÜRÜNLÜ	172
			050	MAHMUTAĞAÇI FTLİSİ	125
			051	MÜSLÜMABAT	211
			052	NASIR	494
			053	OSMANIYE	190
			054	SARIYUSUF	54
			055	SEDİLLİ	284
			056	SETEN	141
			057	SORKUN	152
			058	SÖĞÜTLÜAĞIL	124
			059	SUCAK	110
			060	TEKKEKÖY	401
			061	TEPEKÖY	191
			062	TUZLAGÖZÜ	695
			063	ÜNGÜR	45
			064	UTÜK	210
			065	ÜTÜKYURDU	371
			066	YAPAK	452
			067	YARAĞIL	199
			068	YARIMKAYA	32
			069	YAYIKÖZÜ	374
			070	YOLÖREN	691
				TOPLAM-TOTAL	17646
3	YAVU		1	BEYPINARI	
	BUCAĞI			BEYPINARI (BM)	574
000	YAVU (BM)	940	000	AGLIKÇAY	100
001	AKÇAKALE	89	001	ALİÇLİSEKİ	90
002	AKÇALI	128	002	BELENTARLA	135
003	AKKOCA	410	003	BÜYÜKKÖY	332
004	AKPINAR	206	004	İBDELİ	36
005	AKPINARBELENİ	96	005	İBİR	280
006	AŞAĞIEKECİK	409	006	İKİDEĞİRMEN	105
007	BAHÇEBAŞI	307	007	KANLIÇAYIR	45
008	BAŞKÖY	340	008	KARAÇAYIR	88
009	BELCİK	694	009	KISIK	42
010	BELPINAR	396	010	KÖRPINAR	81
011	ÇÖTE	668	011	KURUKÖPRÜ	50
012	ÇUKURSARAY	459	012	SANCAKCALE	186
013	DAVULALAN	382	013	TOPAKTAŞ	42
014	DELİKKAYA	123	014	TOPLAM-TOTAL	2186
015	DİKİLİTAŞ	109			
016	EŞMEBAŞI	803			
017	FINDIÇAK	156			
018	GÜNDOĞAN	246			
019	HALKAÇAYIR	197			
020	KADIKÖY	542			
021	KAPI	350			
022	KARAKAYA	507			
023	KARALAR	876			
024	KARALEYLEK	101			
025	KATIRALAN	230			
026	KIZILLI	572			
027	KİLLİK	319			
028	KÜÇÜKAKÖREN	131			
029	NALLI	281			
030	SARIÇAL	426			
031	SARIYAPRAK	244			
032	ŞEYHHALİL	1216			
033	TAYALAN	192			
034	ÜYÜK	376			
035	ÜYÜKYAYLASI	130			
036	YAĞLIDERE	857			
037	YASSIKARA	161			
038	YAYLAGÖZE	108			
039	YENİKÖYKİŞLASI	374			
040	YOLKAYA	1199			
041	YUKARIEKECİK	866			
042	YUVALIÇAYIR	245			
	TOPLAM-TOTAL	17461			
	BUCAK VE KÖYLER TOPLAMI	60620			
10	YILDIZELİ				
	İLÇESİ TOPLAMI	72664			
11	ZARA				
	İLÇESİ				
	ŞEHİR	11704			
0	MERKEZ				
	BUCAĞI				
001	ADAMFAKİ	313			
002	AHMETHACI	92			
003	AKDEĞİRMEN	15			
004	AKÖREN	225			
005	ALİÇBEL	130			
006	ATALAN	212			
007	ATKIRAN	178			
008	AVŞAR	546			
009	BAĞLAMA	200			
010	BAHARŞEYH	327			
011	BALLIKLAR	178			
012	BEDİRÖREN	137			
013	BEKTAŞKÖY	56			
014	BOZKIR	137			

İLİ : 58 SİVAS
PROVINCE OF

3 - İLÇE, BUCAK VE KÖY MUHTARLIKLARI İTİBARIYLA NÜFUS SAYISI

POPULATION BY DISTRICT , SUB-DISTRICT AND VILLAGES

İDARI BİRİMLER	NÜFUS	İDARI BİRİMLER	NÜFUS
ADMINISTRATIVE UNITS	POPULATION TOPLAM-TOTAL	ADMINISTRATIVE UNITS	POPULATION TOPLAM-TOTAL
2	BULUCAN	BUCAĞI	
000	EMİRHAN (BM)		95
001	AKDEDE		148
002	ALIŞANAĞILI		77
003	AŞAĞIÇAMÖZÜ		119
004	AŞAĞIÇAMURCU		149
005	AŞAĞIYESCİT		252
006	ATGEÇMEZ		43
007	BOLUCAN		199
008	BÜYÜKKAYA		56
009	ÇAYLICA		127
010	ÇAYPINAR		142
011	ÇULHAALI		99
012	DÜZCELI		54
013	EVRENCİK		122
014	KARDERE		188
015	KARSLILAR		189
016	PAZARCIK		161
017	SELİMİYE		72
018	SÖĞÜTÖZÜ		77
019	TAŞGÖZE		718
020	YEŞİLDERE		189
021	YOĞUNPELİT		71
022	YUKARIÇAMÖZÜ		137
023	YUKARIÇAMURCU		477
024	YUKARIMESCİT		83
025	ZOGALLI		201
	TOPLAM-TOTAL		4245
3	ŞEREFİYE	BUCAĞI	
000	ŞEREFİYE (BM)		575
001	ALIŞIR		328
002	ARMUTÇAYIRI		290
003	AŞAĞIKOVACIK		103
004	BECEKLİ		626
005	BÜYÜKGÜNEY		23
006	ÇEVİRMEHAN		522
007	DEREKÖY		123
008	DİLEKPINARI		459
009	GÜHERTAŞ		545
010	GÜKTEPE		300
011	GÜLBAŞI		193
012	GÜLLÜALI		258
013	KAYABAŞI		323
014	KAYADİBİ		276
015	KEÇEYURDU		194
016	KIZIK		317
017	PAZARBELENİ		294
018	SÖĞÜTLÜ		109
019	ŞENAYLA		118
020	YEŞİLKÖY		150
021	YEŞİMLİ		163
022	YIKILGAN		281
	TOPLAM-TOTAL		6570
	BUCAK VE KÖYLER TOPLAMI		30647
11	ZARA	İLÇESİ TOPLAMI	42351
	SİVAS	İLİ TOPLAMI	772209

59 - TEKİRDAĞ

İLİ : 59 TEKİRDAĞ
PROVINCE OF

1 - İLÇELERE GÖRE ŞEHİR VE KÖY NÜFUSLARI İLE İLİN YÜZÖLÇÜMÜ VE NÜFUS YOĞUNLUĞU
CITY AND VILLAGE POPULATION BY DISTRICTS AREA AND DENSITY BY PROVINCES

İLÇELER DISTRICTS	TOPLAM TOTAL	ŞEHİRLER NÜFUSU CITY POPULATION	KÖYLER NÜFUSU VILLAGE POPULATION	YÜZÖLÇÜMÜ AREA KM2 (*)	NÜFUS YOĞUNLUĞU DENSITY
TOPLAM - TOTAL	402721	205678	197043	6218	65
00 MERKEZ İLÇE PROVINCE CENTER ...	99133	63215	35918		
01 ÇERKEZKÖY	31125	17902	13223		
02 ÇORLU	89124	59107	30017		
03 HAYRABOLU	46017	16300	29717		
04 MALKARA	62791	18795	43996		
05 MURATLI	19858	10054	9804		
06 SARAY	29609	11831	17778		
07 ŞARKÖY	25064	8474	16590		

* YÜZÖLÇÜMÜNE GÖLLER DAMİL DEĞİLDİR.

*LAKES ARE EXCLUDED

İLİ

: 59 TEKİRDAĞ

PROVINCE OF

2 - NÜFUS GRUPLARINA GÖRE KÖY SAYISI VE NÜFUS TOPLAMLARI

NUMBER OF VILLAGES AND TOTAL INHABITANTS BY POPULATION GROUPS

NÜFUS GRUPLARI	KÖY SAYISI	NÜFUS TOPLAMI	
POPULATION GROUPS	NUMBER OF VILLAGES	TOTAL POPULATION	
GENEL TOPLAM GENERAL TOTAL	283	197043	
TOPLAM - TOTAL	- 2000	266	151619
- 50	0	0	
51 - 100	5	386	
101 - 150	9	1127	
151 - 200	12	2001	
201 - 250	22	4995	
251 - 300	24	6546	
301 - 400	31	10833	
401 - 500	36	16114	
501 - 750	58	36585	
751 - 1000	33	27775	
1001 - 1250	21	23169	
1251 - 1500	9	12114	
1501 - 1750	5	8161	
1751 - 2000	1	1813	
TOPLAM - TOTAL	2001 - 5000	17	45424
2031 - 2250	5	10606	
2251 - 2500	3	7149	
2501 - 2750	2	5099	
2751 - 3000	3	8607	
3001 - 3250	1	3224	
3251 - 4000	3	10739	
4001 - 5000	0	0	
5001 +	0	0	

ŞEHİR : İL VE İLÇE MERKEZLERİNİN BE-
LEDİYE SINIRLARI İÇİNDE KALAN
ALAN.

CITY : AREA WITHIN THE MUNICIPAL
BOUNDARIES OF PROVINCE
AND DISTRICT CENTERS.

KÖY : İL VE İLÇE MERKEZLERİNİN BE-
LEDİYE SINIRLARI DIŞINDA KALAN
BUCAK VE KÖY MUHTARLIKLARI.

VILLAGE : SUB-DISTRICT AND MUH-
TARLIKS OUTSIDE THE MUNI-
CIPAL BOUNDARIES OF PRO-
VINCE AND DISTRICT CEN-
TERS.

3 - İLÇE, BUCAK VE KÖY MUHTARLIKLARI İTİBARIYLA NÜFUS SAYISI
POPULATION BY DISTRICT / SUB-DISTRICT AND VILLAGES

İDARI BİRİMLER		NÜFUS	İDARI BİRİMLER		NÜFUS	
ADMINISTRATIVE UNITS		POPULATION TOPLAM-TOTAL	ADMINISTRATIVE UNITS		POPULATION TOPLAM-TOTAL	
00	MERKEZ	İLÇESİ	022	YENİCE	649	
	ŞEHİR	63215	023	YUKARIKILIÇLI	513	
			024	YUVA	129	
				TOPLAM-TOTAL	11869	
0	MERKEZ	BUCAĞI		BUCAK VE KÖYLER TOPLAMI	35918	
001	GAZİOĞLU	590				
002	GÜNÜZLÜ	123	00	MERKEZ İLÇESİ TOPLAMI	99133	
003	HÜSUNLU	523				
004	KARAEVLİ	362	01	ÇERKEZKÖY	İLÇESİ	
005	KAYI	455		ŞEHİR	17902	
006	KILAVUZLU	394				
007	KOSEİLYAS	740	0	MERKEZ	BUCAĞI	
008	MUSRATLI	465	001	BAHÇEAŞIL	724	
009	SEYMENLİ	231	002	KAPAKLI (B)	3970	
010	YAĞCI	916	003	KARAAĞAÇ	1056	
	TOPLAM-TOTAL	4799	004	KARLI	665	
1	BANARLI	BUCAĞI	005	KIZILPINAR	2544	
000	BANARLI (BM)	2066	006	PINARCA	861	
001	AHMEDİKLİ	253	007	UZUNHACI	685	
002	BİYYIKALI	1287	008	VELİKÖY	1639	
003	DEMİRLİ	257	009	YENİKAĞIL	1079	
004	DOĞRUK	351		TOPLAM-TOTAL	13223	
005	HACIKÖY	417		BUCAK VE KÖYLER TOPLAMI	13223	
006	KARABEZİRGAN	312	01	ÇERKEZKÖY	İLÇESİ TOPLAMI	31125
007	KARACAKILAVUZ (B)	3224				
008	KARAHALİL	165	02	ÇORLU	İLÇESİ	
009	KAŞIKÇI	1139		ŞEHİR	59107	
010	KAZANDERE	442				
011	ORTACA	816	0	MERKEZ	BUCAĞI	
012	OSMANLI	830	001	AHİMEHMET	1026	
	TOPLAM-TOTAL	11559	002	BAKIRCA	861	
2	BARBAROS	BUCAĞI	003	DEREGÜNÜZLÜ	156	
000	BARBAROS (BM)	2785	004	ESENLER	1117	
001	AŞAĞIKILIÇLI	95	005	İĞNELER	662	
002	AVŞAR	69	006	KARAMEHMET	1038	
003	ÇANAKÇI	201	007	KIRKGOZ	1064	
004	İŞIKLAR	860	008	MAKSUTLU	86	
005	KARAHİSARLI	266	009	MARMARACIK	1418	
006	KUMBAĞ	1913	010	MİSİNLİ	1540	
007	NAİPKÖY	1024	011	ÖNERLER	689	
008	YAYABAŞI	53	012	PAŞAKÖY	359	
009	YAZIR	243	013	PINARBAŞI	1220	
010	YENİKÖY	282	014	SARILAR	729	
	TOPLAM-TOTAL	7691	015	SEYMEN	1217	
3	İNECİK	BUCAĞI	016	ŞAHBAZ	528	
000	İNECİK (BM)	1259	017	TÜRKGÜCÜ	1135	
001	AHMETÇE	222	018	ULAŞ	2217	
002	AKÇAHALİL	284	019	VAKIFLAR	1258	
003	ARAPHACI	146	020	VELİMEŞE (B)	2879	
004	DEDECİK	467	021	YENİCEKÖY	817	
005	EVCİLER	168	022	YULAFLI	734	
006	FERHADANLI	3505		TOPLAM-TOTAL	22750	
007	GENERLİ	326	1	MAR.EREĞLİSİ	BUCAĞI	
008	GÜVENÇLİ	163	000	MAR.EREĞLİSİ (BM)(B)	2943	
009	KARAÇALI	155	001	ÇEŞMELİ	420	
010	KARANSILLI	173	002	SULTANKÖY	698	
011	KINIKLAR	201	003	TÜRKMENLİ	453	
012	MAHRANLI	209	004	YAKUPLU	471	
013	MUSRATFAKI	312	005	YENİÇİFTLİK	2282	
014	OBUZLU	227		TOPLAM-TOTAL	7267	
015	ORMANLI	453				
016	ORUÇBEYLİ	239				
017	OTMANLI	233				
018	SELÇUK	826				
019	SEMETLİ	633				
020	TAŞUMURCA	154				
021	TATARLI	223				

İli : 59 TEKİRDAĞ
PROVINCE OF


3 - İLÇE, BUCAK VE KÖY MUHTARLIKLARI İTİBARIYLA NÜFUS SAYISI
POPULATION BY DISTRICT / SUB-DISTRICT AND VILLAGES

=====				=====			
İDARI BİRİMLER		NÜFUS		İDARI BİRİMLER		NÜFUS	
ADMINISTRATIVE UNITS		POPULATION TOPLAM-TOTAL		ADMINISTRATIVE UNITS		POPULATION TOPLAM-TOTAL	
=====				=====			
BUCAK VE KÖYLER TOPLAMI		30017		BUCAK VE KÖYLER TOPLAMI		29717	
02	ÇORLU İLÇESİ TOPLAMI	89124		03	HAYRABOLU İLÇESİ TOPLAMI	46017	
03	HAYRABOLU İLÇESİ ŞEHİR	16300		04	MALKARA İLÇESİ ŞEHİR	18795	
0	MERKEZ BUCAĞI			0	MERKEZ BUCAĞI		
001	AYDINLAR	945		001	AHMETPAŞA	471	
002	BUZAĞCI	411		002	ALLİİŞİK	224	
003	ÇERKEZMÜSELLİM (B)	3264		003	ÇAVUŞKÖY	715	
004	ÇIKRIKÇI	697		004	DANIŞMENT	580	
005	DANIŞMENT	716		005	DEVECİ	848	
006	DUĞCALI	309		006	ELMALI	502	
007	FARAKÖY	648		007	GÖNENCE	788	
008	MEDEYLI	781		008	GOZSÜZ	1054	
009	KABAHOYUK	821		009	HALIÇ	529	
010	KADRIYE	955		010	HASKÖY	752	
011	KARAKAVAK	500		011	IZGAR	690	
012	KARAPURÇEK	432		012	İSHAKÇA	254	
013	KÜÇÜKKARAKARLI	451		013	KADIKÖY	685	
014	LAHANA	1436		014	KARACAHALİL	716	
015	ÖVENLER	265		015	SARIPCLAT	385	
016	TEMREZLİ	470		016	TETEKÖY	489	
	TOPLAM-TOTAL	13101		017	YAYLAGÖNE	1372	
				018	YAYLAKÖY	290	
				019	YENİDİBEK	239	
					TOPLAM-TOTAL	11583	
1	DAMBAKLAR BUCAĞI			1	BALLI BUCAĞI		
000	DAMBAKLAR (BM)	686		000	BALLI (BM)	1309	
001	AVLUOBASI	414		001	AKSAKAL	356	
002	BAYRAMŞAH	252		002	ALAYBEY	668	
003	BÜYÜKKARAKARLI	1186		003	BALABANCIK	2074	
004	ÇENEKÖY	766		004	BALLISÜLE	262	
005	FAHRİOĞLU	169		005	ÇINARLIDERE	750	
006	KANDANIS	411		006	ÇİMENDERE	483	
007	KARAYANŞI	346		007	DELİLLER	255	
008	KEMALLER	328		008	EMİRALI	231	
009	KILIÇLAR	577		009	ESENÖK	149	
010	MUZRUPLU	127		010	KALAYCI	177	
011	YÖRÜKLER	271		011	KAVAKÇEŞME	291	
	TOPLAM-TOTAL	5533		012	MÜSTECEP	467	
				013	SAGLAMTAŞ (B)	2555	
				014	SIRTBEY	247	
				015	VAKIFİZDEMİR	278	
					TOPLAM-TOTAL	10552	
2	SUSUZMÜSELLİM BUCAĞI			2	ŞAHİN BUCAĞI		
000	SUSUZMÜSELLİM (BM)	559		000	ŞAHİN (BM)	596	
001	CAMBAZDERE	457		001	BAĞPINAR	433	
002	CANHIDIR	331		002	BATKIN	376	
003	DELİSEDİR	523		003	BAYRAMTEPE	592	
004	EMİRYAKUP	645		004	ÇINARALTI	854	
005	HACILI	155		005	DAVUTELİ	900	
006	HASKÖY	552		006	DEMİRCİLİ	326	
007	İSMAİLLİ	231		007	DOĞANKÖY	995	
008	KARABABA	427		008	DOLU	902	
009	KURTDERE	440		009	GÜNEŞLİ	180	
010	KUTLUGÜN	605		010	HEMİT	922	
011	ÖRENKÖY	380		011	İBRİCE	446	
012	PARMAKSIZ	369		012	KARACAGÜR	558	
013	SOYLU	1165		013	KİREMİTLİK	342	
014	SUBAŞI	754		014	KOZYÖRÜK (B)	2081	
015	ŞALGAMLI	1749		015	KURTULLU	673	
016	TATARLI	763		016	MESTANLAR	355	
017	UMURBEY	389		017	PIRİNÇEŞME	534	
018	UMURCU	281		018	SARIYAR	520	
019	YORGUC	308		019	SARNIÇ	501	
	TOPLAM-TOTAL	11083		020	TEKKEKÖY	351	

3 - İLÇE, BUCAK VE KÖY MUHTARLIKLARI İTİBARIYLA NÜFUS SAYISI

POPULATION BY DISTRICT , SUB-DISTRICT AND VILLAGES

İDARİ BİRİMLER		NÜFUS	İDARİ BİRİMLER		NÜFUS	
ADMINISTRATIVE UNITS		POPULATION TOPLAM-TOTAL	ADMINISTRATIVE UNITS		POPULATION TOPLAM-TOTAL	
021	YILANLI	474	012	SAFAALAN	1092	
022	YBRÜCEK	440	013	YUVALI	674	
	TOPLAM-TOTAL	14351		TOPLAM-TOTAL	11890	
3	YÖRÜK	BUCAĞI	1	ANITTEPE	BUCAĞI	
000	YÖRÜK (BM)	627	000	ANITTEPE (BM)	1698	
001	AHİEVREN	519	001	BAHÇEDERE	216	
002	DEREKÖY	259	002	DEMİRLER	427	
003	DEVELİ	237	003	GÖÇERLER	1086	
004	EVRENBAY	768	004	KADIKÖY	699	
005	HACISUNGUR	766	005	OSMANLI	471	
006	HEREKE	564	006	SERVİ	379	
007	İBRİBEY	1036	007	SİNANLI	279	
008	KARAIĞDEMİR	414	008	SOFULAR	633	
009	KARAMURAT	767		TOPLAM-TOTAL	5888	
010	KERMEYAN	387		BUCAK VE KÖYLER TOPLAMI	17778	
011	KIRIKALI	432	06	SARAY	İLÇESİ TOPLAMI	29609
012	KUYUCU	83				
013	KÜÇÜKHİDİR	357	07	ŞARKÖY	İLÇESİ	
014	YENİCE	294		ŞEHİR	8474	
	TOPLAM-TOTAL	7510				
	BUCAK VE KÖYLER TOPLAMI	43996	0	MERKEZ	BUCAĞI	
04	MALKARA	İLÇESİ TOPLAMI	001	BEYOĞLU	314	
		62791	002	BULGUR	236	
05	MURATLI	İLÇESİ	003	ÇENGELİ	247	
	ŞEHİR	10054	004	ERİKLİCE	1161	
0	MERKEZ	BUCAĞI	005	GÖLCÜK	720	
001	ARZULU	734	006	İĞDEBAĞLARI	742	
002	AŞAĞISEVİNDİKLİ	1116	007	İSHAKLI	186	
003	AYDINKÖY	508	008	KIZILCATERZİ	420	
004	BALABANLI	963	009	KOCAALI	394	
005	BALLIHOCA	832	010	PALAMUT	113	
006	ÇEVİRİMKAYA	275	011	SOFUKÖY	115	
007	HANOĞLU	300	012	ŞENKÖY	116	
008	İNANLI	821	013	ULUMAN	361	
009	KEPENEKLİ	234	014	YAYAĞAÇ	334	
010	KIRKKEPENEKLİ	1133	015	YENİKÖY	909	
011	MÜSELLİM	202		TOPLAM-TOTAL	6368	
012	YAVAŞÇA	222	1	MÜREFFE	BUCAĞI	
013	YEŞİLSIRT	1301	000	MÜREFFE (BM) (B)	2419	
014	YUKARISEVİNDİKLİ	787	001	AŞAĞIKALAMIŞ	282	
015	YUKARISIRT	109	002	ÇINARLI	857	
016	YURTBEKLER	267	003	GAZİKÖY	677	
	TOPLAM-TOTAL	9804	004	GÜZELKÖY	445	
	BUCAK VE KÖYLER TOPLAMI	9804	005	HOŞKÖY (B)	2168	
05	MURATLI	İLÇESİ TOPLAMI	006	KIRAZLI	524	
		19858	007	MURSALLI	667	
06	SARAY	İLÇESİ	008	TEPEKÖY	772	
	ŞEHİR	11831	009	UÇMAKDERE	486	
			010	YAYAKÖY	319	
			011	YÖRGÜÇ	321	
			012	YUKARIKALAMIŞ	285	
				TOPLAM-TOTAL	10222	
0	MERKEZ	BUCAĞI		BUCAK VE KÖYLER TOPLAMI	16590	
001	AYVACIK	414	07	ŞARKÖY	İLÇESİ TOPLAMI	25064
002	BAHÇEKÖY	538				
003	BÜYÜKYONCALI	2448		TEKİRDAĞ	İLİ TOPLAMI	402721
004	ÇAYLAKÖY	621				
005	ÇUKURYURT	1474				
006	EDİRKÖY	713				
007	GÜNGÖRMEZ	1025				
008	KARABURÇEK	446				
009	KAVACIK	264				
010	KURTDEREKÖY	646				
011	KÜÇÜKYONCALI	1535				



60 - TOKAT

İlî : 60 TOKAT
PROVINCE OF

1 - İLÇELERE GÖRE ŞEHİR VE KÖY NÜFUSLARI İLE İLİN YÜZÖLÇÜMÜ VE NÜFUS YOĞUNLUĞU
CITY AND VILLAGE POPULATION BY DISTRICTS AREA AND DENSITY BY PROVINCES

İLÇELER DISTRICTS	TOPLAM TOTAL	ŞEHİRLER NÜFUSU CITY POPULATION	KÖYLER NÜFUSU VILLAGE POPULATION	YÜZÖLÇÜMÜ AREA KM2 (*)	NÜFUS YOĞUNLUĞU DENSITY
TOPLAM ~ TOTAL	679071	246126	432945	9958	68
00 MERKEZ İLÇE PROVINCE CENTER ...	142027	73008	69019		
01 ALMUS	28830	4491	24339		
02 ARTOVA	40615	4162	36453		
03 ERBAA	96253	28840	67413		
04 NİKSAR	86985	28348	58637		
05 REŞADİYE	65863	10083	55780		
06 TURHAL	119902	60097	59805		
07 ZİLE	98596	37097	61499		

* YÜZÖLÇÜMÜNE GÜLLER DAHİL DEĞİLDİR.

*LAKES ARE EXCLUDED

İlî : 60 TOKAT
PROVINCE OF

2 - NÜFUS GRUPLARINA GÖRE KÖY SAYISI VE NÜFUS TOPLAMLARI
NUMBER OF VILLAGES AND TOTAL INHABITANTS BY POPULATION GROUPS

NÜFUS GRUPLARI POPULATION GROUPS	KÖY SAYISI NUMBER OF VILLAGES	NÜFUS TOPLAMI TOTAL POPULATION	
GENEL TOPLAM GENERAL TOTAL	680	432945	
TOPLAM - TOTAL	- 2000	647	339945
- 50	4	126	
51 - 100	19	1443	
101 - 150	50	6375	
151 - 200	42	7306	
201 - 250	44	10061	
251 - 300	51	14187	
301 - 400	91	31694	
401 - 500	71	32082	
501 - 750	142	86841	
751 - 1000	61	52876	
1001 - 1250	34	38425	
1251 - 1500	22	30647	
1501 - 1750	8	12901	
1751 - 2000	8	14981	
TOPLAM - TOTAL	2001 - 5000	32	87329
2001 - 2250	11	23541	
2251 - 2500	6	14494	
2501 - 2750	5	13292	
2751 - 3000	1	2771	
3001 - 3250	1	3102	
3251 - 4000	6	20822	
4001 - 5000	2	9307	
5001 +	1	5671	

ŞEHİR : İL VE İLÇE MERKEZLERİNİN BE-
LEDİYE SINIRLARI İÇİNDE KALAN
ALAN.

CITY : AREA WITHIN THE MUNICIPAL
BOUNDARIES OF PROVINCE
AND DISTRICT CENTERS.

KÖY : İL VE İLÇE MERKEZLERİNİN BE-
LEDİYE SINIRLARI DIŞINDA KALAN
BUCAK VE KÖY MUHTARLIKLARI.

VILLAGE : SUB-DISTRICT AND MUH-
TARLIKS OUTSIDE THE MUNI-
CIPAL BOUNDARIES OF PRO-
VINCE AND DISTRICT CEN-
TERS.

3 - İLÇE, BUCAK VE KÖY MUHTARLIKLARI İTİBARIYLA NÜFUS SAYISI

POPULATION BY DISTRICT, SUB-DISTRICT AND VILLAGES

İDARİ BİRİMLER		NÜFUS	İDARİ BİRİMLER		NÜFUS
ADMINISTRATIVE UNITS		POPULATION TOPLAM-TOTAL	ADMINISTRATIVE UNITS		POPULATION TOPLAM-TOTAL
00	MERKEZ				
	İLÇESİ				
	ŞEHİR	73008	1	ÇAMLİBEL	
				BUCAĞI	
0	MERKEZ		000	ÇAMLİBEL (BM) (B)	1924
001	AHMETALAN	602	001	AKIN	924
002	AKYAMAÇ	491	002	AKTEPE	1014
003	AKYURT	148	003	AVŞARAĞZI	224
004	ALANKÖY	132	004	AYDOĞDU	350
005	ALTINTAŞ	365	005	BEDİRKALE	614
006	ALUÇ	135	006	BEHRAM	415
007	AŞAĞIFIRINDERE	293	007	ÇATALKAYA	128
008	AYDINCA	249	008	ÇUBUKLU	524
009	BAĞBAŞI	502	009	DEREAĞZI	227
010	BAKIŞLI	537	010	DODURGA	418
011	BALLIDERE	291	011	GÖMLEKSİZ	113
012	BATMANTAŞ	323	012	GÜNÇALI	1428
013	BESÖREN	606	013	GÜZELCE	776
014	BOZATALAN	729	014	İHSANİYE	151
015	BULAKÖY	128	015	KARGIN	145
016	BÜYÜKBAĞLAR	522	016	KARGINCİK	284
017	BÜYÜKYILDIZ	1697	017	KERVANSARAY	663
018	ÇAMALTI	454	018	KIZIK	1154
019	ÇAMDERE	498	019	KIZILKAYA	180
020	ÇAT	2771	020	ORTAÖREN	1183
021	ÇAYÖREN	75	021	YATMIŞ	372
022	ÇERÇİ	915		TOPLAM-TOTAL	13211
023	ÇERDİĞİN	596			
024	ÇÖRDÜK	302	2	GÖKDERE	
025	ÇÖREĞİBÜYÜK	577		BUCAĞI	
026	DAYILIHACI	297	000	GÖKDERE (BM)	542
027	DEDELİ	460	001	ACIPINAR	310
028	DEREYAKA	390	002	AKBELEN	1292
029	DÖLLÜK	514	003	BİNECEK	258
030	EMİRSEYİT	1467	004	BOYALI	570
031	ESKİKÖY	295	005	ÇAMAĞZI	803
032	GÖKCE	294	006	ÇAMLIK	175
033	GÜĞÜMLÜ	94	007	ÇÖKELİKKIŞLA	306
034	GÜLPINAR	283	008	DEREKIŞLA	160
035	GÜNEVİ	953	009	EFEKÖY	457
036	GÜZELDERE	284	010	EKİNCİK	228
037	HALİLALAN	132	011	EZEKÖY	978
038	HANPINAR	271	012	GÖKÇEYOL	1067
039	HASANBABA	1037	013	GÖLCÜK	178
040	KABATEPE	632	014	GÖZOVA	1246
041	KEŞLİK	563	015	KABAKBOĞAZI	430
042	KILIÇLI	388	016	KARAKAYA	642
043	KIZILKÖY	894	017	MUSULLU	241
044	KIZILOZ	564	018	MÜLKKÖY	529
045	KİLLİK	338	019	ORMANBEYLİ	1573
046	KOCACIK	420	020	ORTAKÖY	884
047	KORUCAK	317	021	ŞEHİTLER	478
048	KÖMEÇ	748	022	UÇGÖL	660
049	KÜÇÜKBAĞLAR	905	023	YAĞMURLU	2233
050	KÜÇÜKYILDIZ	831	024	YAKACIK	566
051	NEBİKÖY	638	025	YAZIBAŞI	861
052	OĞULÇUK	1150	026	YENİCE	164
053	PINARLI	266		TOPLAM-TOTAL	17831
054	SALTIK	23			
055	SARITARLA	238		BUCAK VE KÖYLER TOPLAMI	69019
056	SEMERÇİ	751			
057	SEVİNDİK	186	00	MERKEZ İLÇESİ TOPLAMI	142027
058	SİRÇALI	339			
059	SÖNGÜT	495	01	ALMUS	
060	ŞENKÖY	674		İLÇESİ	
061	TAHTOBA	846			
062	TAŞLIÇİFTLİK	988		ŞEHİR	4491
063	TEKNELİ	111			
064	UĞRAK	329	0	MERKEZ	
065	ULAŞ	810		BUCAĞI	
066	YAYLADALI	636	001	AKARÇAY (B)	2194
067	YAZIBAĞI	1544	002	ALANKÖYÜ	600
068	YELPE	420	003	ARISU	476
069	YEŞİLYURT	224	004	ARMUTALAN	602
	TOPLAM-TOTAL	37977	005	BABAKÖYÜ	545

3 - İLÇE, BUCAK VE KÖY MUHTARLIKLARI İTİBARIYLA NÜFUS SAYISI

POPULATION BY DISTRICT , SUB-DISTRICT AND VILLAGES

İDARİ BİRİMLER		NÜFUS	İDARİ BİRİMLER		NÜFUS		
ADMINISTRATIVE UNITS		POPULATION TOPLAM-TOTAL	ADMINISTRATIVE UNITS		POPULATION TOPLAM-TOTAL		
006	BAKIMLI	780	037	YEŞİLYURT (B)	3422		
007	ÇAMBULAK	765	038	YUKARIĞUÇLU	723		
008	ÇAMDALI	441		TOPLAM-TOTAL	20937		
009	ÇEVRELİ (B)	3711					
010	DİKİLİ	774					
011	DURUDERE	584					
012	EĞRİDERE	300	1	SULUSARAY	BUCAĞI		
013	GEVREK	1384	000	SULUSARAY (BM)	2714		
014	GEZGİ	13	001	ALANYURT	769		
015	GÜLGELİ	1180	002	ALPUDERE	540		
016	GÖRÜMLÜ	1489	003	ARPAÇIKARAÇAY	290		
017	GÜMELEBÖNÜ	341	004	BALIKHIŞAR	601		
018	KADIKÖPRÜSÜ	40	005	BALLIKAYA	536		
019	KADIVAKFI	524	006	BAYAZIT	1129		
020	KAPICI	452	007	BÜĞDAYLI	370		
021	KARADERE	694	008	ÇIKRIK	1372		
022	KINIK	993	009	ÇIRDAK	662		
023	KIZILELMA	308	010	ÇİME	703		
024	KURUSEKİ	327	011	DOĞANCA	445		
025	MESCİTKÖY	277	012	DUTLUCA	2245		
026	OĞULBEY	753	013	ILICAK	204		
027	ORMANDIĞI	2075	014	KARAGÖZGÜLLÜALAN	437		
028	SAĞIRLAR	247	015	KUŞÇU	1439		
029	SALKAVAK	317	016	SEKÜCEK	328		
030	SERİNCE	285	017	SELİMİYE	78		
031	TEKNECİK	261	018	TEKKEYENİ	392		
032	YUVAKÖY	607	019	UYLUBAĞI	262		
	TOPLAM-TOTAL	24339		TOPLAM-TOTAL	15516		
	BUCAK VE KÖYLER TOPLAMI	24339		BUCAK VE KÖYLER TOPLAMI	36453		
01	ALMUS	İLÇESİ TOPLAMI	28930	02	ARTOVA	İLÇESİ TOPLAMI	40615
02	ARTOVA	İLÇESİ		03	ERBAA	İLÇESİ	
	ŞEHİR		4162		ŞEHİR		28840
0	MERKEZ	BUCAĞI		0	MERKEZ	BUCAĞI	
001	AĞMUSA	825	001	AĞCAALAN	429		
002	AHMETDANIŞMENT	418	002	AĞCAKEÇİ	541		
003	AKTAŞ	770	003	AKÇA	2017		
004	AŞAĞIĞUÇLU	698	004	AKKOÇ	1123		
005	BAYIRLI	930	005	AŞAĞIÇANDIR	881		
006	BEBEKDEREŞİ	722	006	AYDINSOFU	574		
007	BOYUNPINAR	321	007	BÖLÜCEK	1163		
008	BÜGET	728	008	ÇAKIR	605		
009	ÇELİKLİ	1822	009	ÇALKARA	893		
010	DAMLALI	117	010	ÇATILI	638		
011	DEVECİKARGIN	510	011	ÇEMELİ	164		
012	DOĞLACIK	306	012	ÇEVRESU	355		
013	EKİNLİ	1021	013	DEŞİRMENLİ (B)	3316		
014	EVLİDERE	347	014	DEMİRTAŞ	663		
015	GAZİPİNARI	110	015	ENDEKPINAR	1387		
016	GÜMÜŞYURT	453	016	EVÇİLER	381		
017	GÜRARDIÇ	427	017	EVYABA	1397		
018	İDİR	623	018	HACİBÜKÜ	710		
019	İNCETENLİ	233	019	HACİPAZAR	1249		
020	KARACAÖREN	357	020	İVERÖNÜ	719		
021	KARACLUK	231	021	KARAAĞAÇ	1222		
022	KAVUNLUK	62	022	KIZILÇUBUK	298		
023	KAYAÖNÜ	272	023	KOÇAK (B)	2620		
024	KUNDUZ	227	024	KÜPLÜCE	443		
025	KUNDUZAĞILI	390	025	OCAKBAŞI	237		
026	POYRAZALAN	367	026	TANOBA (B)	2568		
027	SAGLICA	457	027	TEPEKIŞLA	1017		
028	SALUR	366	028	TOSUNLAR	385		
029	SİVRİ	189	029	YUKARIÇANDIR	744		
030	TANYELİ	444		TOPLAM-TOTAL	28739		
031	TAŞPINAR	251					
032	TUZLA	233					
033	ULUSULU	247					
034	YAĞCINUSA	496	1	DOĞANYURT	BUCAĞI		
035	YAĞMUR	402	000	DOĞANYURT (BM)	1295		
036	YENİCE	420	001	AKGÜN	996		

3 - İLÇE, BUCAK VE KÖY MUHTARLIKLARI İTİBARIYLA NÜFUS SAYISI

POPULATION BY DISTRICT / SUB-DISTRICT AND VILLAGES

İDARİ BİRİMLER		NÜFUS	İDARİ BİRİMLER		NÜFUS
ADMINISTRATIVE UNITS		POPULATION TOPLAM-TOTAL	ADMINISTRATIVE UNITS		POPULATION TOPLAM-TOTAL
002	AYAN	249	009	ATAKÖY	1594
003	BAĞPINAR	795	010	AYDOĞMUŞ	240
004	ÇAMDİBİ	673	011	AYVAKÖY	667
005	ENGELLİ	975	012	AYVALI	269
006	ERYABA	238	013	BAŞÇİFTLİKKÖY (B)	3647
007	GÜMÜŞALAN	874	014	BEYÇAYIRI	371
008	GÜVEÇLİ	276	015	BOĞAZBAŞI	865
009	İKİZCE	620	016	BOYLUCA	318
010	MADENLİ	596	017	BUDAKLI	712
011	PINARBEYLİ	993	018	BUZKÖY	608
012	SÜTLÜCE	1334	019	CAMİDERE	268
013	TANDIRLI	721	020	CERKÖY	620
014	USTAMEHMET	605	021	ÇAYKÖYÜ	609
015	YAYLALI	318	022	ÇENGELLİ	435
016	YOLDERE	372	023	ÇİCEKLİ	569
017	YURDALAN	1802	024	ÇİMENÖZÜ	590
	TOPLAM-TOTAL	13732	025	DAĞUSTU	149
			026	DALKAYA	109
			027	DERİNDERE	199
			028	DİREKLİ	478
			029	EDİLLİ	97
2	KARAYAKA		030	ERİKBELENİ	551
000	KARAYAKA (BM) (B)	4450	031	ESENCE	293
001	ALANKÖY	487	032	GEYİKGÖLÜ	288
002	ALİNEK	1802	033	GÖKÇEOLUK	936
003	BALLIBAG	1258	034	GÜLBAYIR	518
004	BEYKAYA	742	035	GÜNEBAKAN	1662
005	ÇATALAN	2453	036	GÜVENLİ	738
006	DOKUZÇAM	1164	037	GÜZELYAYLA	649
007	FINDICAK	169	038	HACILI	217
008	GÖKBEL	1694	039	HANYERİ	359
009	KALEKÖY	536	040	HAYDARBEY	1206
010	ORTAKÖY	855	041	HÜSEYİNGAZI	354
011	SALKIMÖREN-	1189	042	İŞIKLI	448
012	ŞÜKÜR	559	043	KAPIAĞZI	1082
013	ÜZÜMLÜ	2104	044	KARABODUR	98
	TOPLAM-TOTAL	19462	045	KARACAÖREN	1244
			046	KARAKAŞ	156
			047	KILLIGERİŞ	139
			048	KİRACI	376
3	KOZLU		049	KORULU	564
000	KOZLU (BM)	562	050	KÖKLÜCE	353
001	BENLİ	530	051	KUYUCAK	1152
002	CANBOLAT	227	052	MAHMUDIYE	778
003	CİBRİL	304	053	MERCİMEKDÜZÜ	162
004	EZEBAĞI	371	054	MEZREA	435
005	FINDICAK	317	055	MUHTARDUZU	56
006	GÖLÖNÜ	272	056	MUSAPINARI	125
007	HACIALI	129	057	MUTLUCA	297
008	KARTOSMAN	110	058	ORMANCIK	685
009	KAVALCIK	51	059	OSMANIYE	110
010	KEÇECİ	1380	060	ÖRENLER	150
011	MEYDANDÜZÜ	190	061	PELİTLİK	292
012	OĞLAKÇI	61	062	SARIAĞIL	161
013	SOKUTAŞ	843	063	SARIYAZI	320
014	ZOĞALLIÇUKUR	133	064	SERENLİ	1137
	TOPLAM-TOTAL	5480	065	SULUGÖL	311
			066	ŞAHİNLİ	517
	BUCAK VE KÖYLER TOPLAMI	67413	067	ŞAHNALAR	297
			068	ŞEHLER	263
03	ERBAA		069	TAHTALI	134
	İLÇESİ TOPLAMI	96253	070	TERZİOĞLU	328
			071	UMURLU	85
04	NİKSAR		072	USTAHANAN	79
	İLÇESİ		073	YARBAŞI	156
	ŞEHİR	28348	074	YAZIÇIK (B)	2039
			075	YEŞİLKAYA	573
			076	YOLKONAK	3412
				TOPLAM-TOTAL	43060
0	MERKEZ		1	ÇAMIÇI	
001	ABDALKOLU	627	000	ARDIÇLI (BM)	490
002	AKINCI	372	001	AKGÜNEY	388
003	ALANKÖY	454	002	BİLGİLİ	503
004	ALÇAKBEL	351	003	BOZCAARMUT	122
005	ARAKÖY	146			
006	ARIPINAR	651			
007	ARPAÖREN	659			
008	ASAR	101			

3 - İLÇE, BUCAK VE KÖY MUHTARLIKLARI İTİBARIYLA NÜFUS SAYISI

POPULATION BY DISTRICT , SUB-DISTRICT AND VILLAGES

İDARİ BİRİMLER		NÜFUS	İDARİ BİRİMLER		NÜFUS
ADMINISTRATIVE UNITS		POPULATION TOPLAM-TOTAL	ADMINISTRATIVE UNITS		POPULATION TOPLAM-TOTAL
004	BÜYÜKYURT	501	037	ESENKÖY	498
005	ÇALCA	728	038	EYMR	217
006	ÇATAK	656	039	EYÜP	366
007	EYNEAĞZI	325	040	GEBELİ	355
008	GERİTKÖYÜ	185	041	GÖKÇESÜLEYMANLI	75
009	KARAKUŞ	376	042	GÖKKÖY	423
010	KAŞIKÇI	337	043	GOLBURNU	141
011	OLUKALAN	1084	044	GÖLLÜKÖY	199
012	ÖZDEMİR	282	045	GÖLTEPE	460
013	ÖZEREN	730	046	GURBETLİ	52
	TOPLAM-TOTAL	6707	047	GÜLKONAK	148
			048	GÜLLÜCE	343
			049	GÜNDOĞAN	195
			050	GÜNDOĞDU	260
2	GÖKÇELİ		051	GÜNEYGÖLCÜK	279
000	GÖKÇEYAZI (BM)	1481	052	GÜRPINAR	353
001	BAYRAKTEPE	265	053	GÜYENDİK	626
002	ERYABA	342	054	HASANŞEYH (B)	2747
003	GÖZPINAR	1234	055	İBRAHİMŞEYH	380
004	GÜNLÜCE	613	056	İSLAMLİ	218
005	GÜRÇEŞME (B)	1779	057	İSMAİLİYE	774
006	KÜMBETLİ	934	058	KABALI	303
007	OLUKLU	176	059	KAPAKLI	282
008	SORKUN	675	060	KARAAĞAÇ	324
009	TEKNEALAN	331	061	KARATAŞ	387
010	TEPEYATAK	228	062	KARLIYAYLA	326
011	YAKINCA	812	063	KARŞIKENT	399
	TOPLAM-TOTAL	8870	064	KAŞPINAR	172
			065	KAVAKLIDERE	462
			066	KEÇİKÖY	246
	BUCAK VE KÖYLER TOPLAMI	58637	067	KIZILCAÖREN (B)	1973
			068	KÖLKÖY	547
04	NİKSAR		069	KONAKKÖY	80
	İLÇESİ TOPLAMI	56985	070	KÖKLU	205
			071	KUYUCAK	402
05	REŞADİYE		072	KUZBAĞI	661
	İLÇESİ		073	KUZGÖLCÜK	130
			074	MURATKAYA	153
	ŞEHİR	10083	075	NEBİŞEYH	1109
			076	ORTAKÖY	125
0	MERKEZ		077	ÖKÜZLÜ	294
	BUCAĞI		078	ÖZLÜCE	235
001	ABDURRANMANLI	119	079	SARAYKIŞLA	554
002	AKDOĞMUŞ	263	080	SARIDREN	252
003	ALTIPARMAK	136	081	SARIYAYLA	131
004	BAGDATLI	165	082	SAZAK	235
005	BAGTAŞI	568	083	SÖĞÜKPINAR	525
006	BAYDARLI (B)	2333	084	TOZANLIFINDICAK	465
007	BAYIRBASİ	56	085	UGURLU	307
008	BEŞDERE	309	086	ULUKÖY	128
009	BOSTANKOLU	448	087	UMURCA	553
010	BÜŞÜRÜM	1363	088	YAĞSİYAN	246
011	CEGET	2049	089	YENİKÖY	633
012	ÇAKIRLI	243	090	YENİTURAC	50
013	ÇAKMAK	227	091	YÇÖNPELİT	250
014	ÇAMBALI	252	092	YÖLÜSTÜ	1207
015	ÇAMKÖY	1473	093	YÖLYAKA	188
016	ÇAMLİKAYA	684	094	YUVACIK	283
017	ÇATKÖY	105		TOPLAM-TOTAL	42308
018	ÇAVUSBEYLİ	109			
019	ÇAYIRPINAR	300	1	BEREKETLİ	
020	ÇAYKAYA	462	000	BEREKETLİ (BM) (B)	3102
021	ÇAYKIYI	749	001	BOZÇALI (B)	2495
022	ÇAYONU	393	002	ÇAKRAZ	813
023	ÇEVRECİK	821	003	ELMACIK	828
024	ÇINARCİK	170	004	ESKİTURAC	595
025	ÇİFTLİKKÖY	840	005	HALLAÇLI	479
026	ÇİLEHANE	354	006	HATİPLİ	1385
027	ÇİMİTEKKE	1082	007	HEBÜLLÜ	672
028	DALPINAR	201	008	İŞIKLAR	884
029	DANIŞMENT	263	009	KETENİŞİ	493
030	DARIDERE	594	010	KIZILDERE	283
031	DEMİRCİLİ	506	011	TAŞLICA	1174
032	DEREKÖY	209	012	TCKLAR	269
033	DOĞANTEPE	134		TOPLAM-TOTAL	13472
034	DCLAY	103			
035	DÖLLÜK	133			
036	DUTDİBİ	161			

3 - İLÇE, BUCAK VE KÖY MUMTARLIKLARI İTİBARIYLA NÜFUS SAYISI
POPULATION BY DISTRICT / SUB-DISTRICT AND VILLAGES


İDARI BİRİMLER		NÜFUS	İDARI BİRİMLER		NÜFUS
ADMINISTRATIVE UNITS		POPULATION TOPLAM-TOTAL	ADMINISTRATIVE UNITS		POPULATION TOPLAM-TOTAL
BUCAK VE KÖYLER TOPLAMI		55780	003	ÇAYIRALTI	592
05	REŞADİYE İLÇESİ TOPLAMI	65863	004	ÇAYKÖY	549
06	TURHAL İLÇESİ		005	ÇİFTLİKKÖY	541
	ŞEHİR	60097	006	DEREÇAYLI	456
0	MERKEZ BUCAĞI		007	DEREKÖY	2319
001	AĞÇAŞAR	419	008	DOĞANÇALI	210
002	AKÇATARLA	669	009	KALEDERE	816
003	ARZUPINAR	360	010	MENTEŞE	237
004	AYRANPINAR	951	011	OCAKLI	483
005	BAHÇEBAŞI	496	012	OVACIK	142
006	BUZLUK	142	013	OVAYURT	661
007	ÇAMLICA	873	014	TAŞLIK	213
008	ÇAYLI	2643	015	TATARKÖY	402
009	ÇİVRİL	1142	016	TEPEÇAYLI	398
010	DAMUDERE	979	017	UZÜMÖREN (B)	5671
011	DEREBENTÇİ	427		TOPLAM-TOTAL	20206
012	ERENLİ	348		BUCAK VE KÖYLER TOPLAMI	59805
013	ERİKLİTEKKE	479	06	TURHAL İLÇESİ TOPLAMI	119902
014	GÜKDERE	375	07	ZİLE İLÇESİ	
015	GÜMÜŞTOP	422		ŞEHİR	37097
016	HACILAR	352	0	MERKEZ BUCAĞI	
017	HAMİDE	173	001	AKDOĞAN	130
018	HASANLI	604	002	AKGÜLLER	200
019	KAMALI	333	003	BAĞLARPINARI	176
020	KARGIN	385	004	BAYIRKÖY	253
021	KAYACIK	725	005	BÜYÜKKARAYÜN	445
022	KAYAÖREN	423	006	ÇAPAK	554
023	KAZANCI	320	007	ÇAYIRKÖY	1535
024	KIZOĞLU	497	008	ÇELTEK	604
025	KIZKAYASI	586	009	DEREBAŞI	443
026	KUŞOTURABİ	932	010	EDEKÖY	472
027	KUYTUL	706	011	ELİKTEKKE	89
028	KUZALAN	111	012	EMİRÖREN	282
029	ORMANÖZÜ	1051	013	FATİH	166
030	SAMURÇAY	532	014	GÜNGÖRMEZ	140
031	SARIKAYA	885	015	HACILAR	407
032	SÜTLÜCE	132	016	HASANAGA	175
033	ŞATIROBA	439	017	KARAKAYA	458
034	ŞENYURT (B)	3314	018	KEPEZ	179
035	TAŞLIHÜYÜK	170	019	KERVANSARAY	1316
036	TATLICAK	937	020	KIRLAR	240
037	ULUÖZ	303	021	KİREÇLİ	430
038	ULUTEPE	1081	022	KORUCUK	237
039	ÜÇYOL	1432	023	KURŞUNLU	173
040	YAĞLIALAN	709	024	KURUPINAR	640
041	YAZITEPE	1887	025	KÜÇÜKKARAYÜN	209
042	YENİCELER	551	026	ÖLÜKMAN	124
043	YENİKÖY	637	027	OSMANPINARI	297
044	YENİSU	2232	028	ÖZYURT	492
045	YEŞİLALAN	377	029	PALANLI	357
	TOPLAM-TOTAL	33541	030	SARAÇKÖY	298
1	DÖKMETEPE BUCAĞI		031	SAVCIKÖY	515
000	DÖKMETEPE (BM)	773	032	SELAMET	350
001	AKBUĞDAY	154	033	SOFULAR	535
002	ÇARIKSIZ	145	034	SÖĞÜTÖZÜ	329
003	KATKÖY	2195	035	SÜLEYMANİYE	104
004	KORULUK	549	036	ŞEYHNÜSRETTİN	117
005	NECİPKÖY	1483	037	UĞURLUBREN	99
006	OVALI	644	038	ÜÇKÖY	449
007	SARIÇİÇEK	115	039	ÜTÜK	222
	TOPLAM-TOTAL	6058	040	YALNIZKÖY	560
2	PAZAR BUCAĞI		041	YAYLAYOLU	784
000	PAZAR (BM) (B)	4857	042	YENİDAĞIÇI	757
001	BAĞLARBAŞI	1602	043	YENİKÖY	213
002	BALLICA	57	044	YEŞİLCE	625
			045	YÜNLÜ	615
				TOPLAM-TOTAL	17795

3 - İLÇE, BUCAK VE KÖY MUHTARLIKLARI İTİBARIYLA NÜFUS SAYISI

POPULATION BY DISTRICT / SUB-DISTRICT AND VILLAGES

İDARİ BİRİMLER		NÜFUS	İDARİ BİRİMLER		NÜFUS	
ADMINISTRATIVE UNITS		POPULATION TOPLAM-TOTAL	ADMINISTRATIVE UNITS		POPULATION TOPLAM-TOTAL	
1	BOZTEPE					
000	YILDIZTEPE (BM) (B)	2469		TOPLAM-TOTAL	18302	
001	AKKILIÇ	335				
002	ALAYURT	672		BUCAK VE KÖYLER TOPLAMI	61499	
003	ALİÇÖZÜ	646				
004	ALİBAĞI	279	07	ZİLE	İLÇESİ TOPLAMI	98596
005	ARMUTALAN	145				
006	BELKAYA	551				
007	BELPINAR	340		TOKAT	İLİ TOPLAMI	679071
008	BİNBAŞIOĞLU	197				
009	BOLDACI	1087				
010	ÇAKIRCALI	425				
011	ÇAMDERE	322				
012	ÇİÇEKPINARI	188				
013	ÇİFTLİKKÖY	540				
014	ELMACIK	460				
015	EVRENKÖY (B)	2425				
016	GÜÇENLİ	431				
017	GÖLCÜK	99				
018	GÜZELBEYLİ (B)	2158				
019	HATİPPINARI	165				
020	KARABALÇIK	376				
021	KARAKUZU	887				
022	KARŞIYAKA	565				
023	KIZILCA	499				
024	KOZDERE	797				
025	KURUÇAY	636				
026	KÜÇÜKÖZLÜ	748				
027	KÜPLÜCE	940				
028	SALUR	397				
029	TAŞKIRAN	568				
030	TEMEÇİK	514				
031	TURGUTALP	171				
032	UÇKAYA	1027				
033	UYUK	268				
034	YALINYAZI	1992				
035	YAYLAKENT	953				
036	YENİDERBENT	130				
	TOPLAM-TOTAL	25402				
2	İĞDİR					
000	İĞDİR (BM)	548				
001	ACIPINAR	1450				
002	ACISU	1342				
003	AĞCAKEÇİLİ	649				
004	AĞILCIK	533				
005	ALİHOCA	682				
006	AYVALI	975				
007	BUYUKAKÖZ	220				
008	BUYUKKOZLUCA	480				
009	BUYUKÖZLÜ	399				
010	ÇAYIROLUĞU	168				
011	ESKİDAĞIÇI	337				
012	ESKİDERBENT	256				
013	GÜMÜŞKAŞ	373				
014	HARAMİKİŞLA	339				
015	İMİRTOLU	665				
016	KARACAÖREN	1018				
017	KARASEYH	576				
018	KARŞIPINAR	862				
019	KAZILI	238				
020	KOÇAŞ	307				
021	KÖYLÜÜRÜNÜ	436				
022	KUZALAN	723				
023	KÜÇÜKAKÖZ	201				
024	KÜÇÜKKOZLUCA	156				
025	NARLIKİŞLA	319				
026	REŞADİYE	540				
027	SEKİKİŞLA	191				
028	ŞEYHKÖYÜ	587				
029	UZUNKÖY	907				
030	UZUNÖZ	526				
031	YAPALAK	478				
032	YARAAŞ	383				
033	YUCEPINAR	439				

61 - TRABZON



İLİ : 61 TRABZON
PROVINCE OF

1 - İLÇELERE GÖRE ŞEHİR VE KÖY NÜFUSLARI İLE İLİN YÜZÖLÇÜMÜ VE NÜFUS YOĞUNLUĞU
CITY AND VILLAGE POPULATION BY DISTRICTS AREA AND DENSITY BY PROVINCES

İLÇELER DISTRICTS	TOPLAM TOTAL	ŞEHİRLER NÜFUSU CITY POPULATION	KÖYLER NÜFUSU VILLAGE POPULATION	YÜZÖLÇÜMÜ AREA KM2 (*)	NÜFUS YOĞUNLUĞU DENSITY
TOPLAM - TOTAL	786194	239553	546641	4685	168
00 MERKEZ İLÇE PROVINCE CENTER ...	216219	142008	74211		
01 AKÇAABAT	109947	16172	93775		
02 ARAKLI	58756	12051	46705		
03 ARSİN	34335	6479	27856		
04 ÇAYKARA	33906	2022	31884		
05 MAÇKA	37680	4614	33066		
06 OF	88030	11018	77012		
07 SÜRMENE	51551	11408	40143		
08 TONYA	26530	12394	14136		
09 VAKFIKEBİR	99896	15303	84593		
10 YOMRA	29344	6084	23260		

* YÜZÖLÇÜMÜNE GÖLLER DAHİL DEĞİLDİR.

*LAKES ARE EXCLUDED

İl : 61 TRABZON
PROVINCE OF

2 - NÜFUS GRUPLARINA GÖRE KÖY SAYISI VE NÜFUS TOPLAMLARI
NUMBER OF VILLAGES AND TOTAL INHABITANTS BY POPULATION GROUPS

NÜFUS GRUPLARI	KÖY SAYISI	NÜFUS TOPLAMI
POPULATION GROUPS	NUMBER OF VILLAGES	TOTAL POPULATION
GENEL TOPLAM GENERAL TOTAL	576	546641
TOPLAM - TOTAL	527	383814
- 2000		
- 50	2	54
51 - 100	1	74
101 - 150	13	1647
151 - 200	9	1524
201 - 250	22	5010
251 - 300	23	6394
301 - 400	62	21859
401 - 500	67	29733
501 - 750	106	65075
751 - 1000	100	86075
1001 - 1250	52	58469
1251 - 1500	34	46318
1501 - 1750	23	37224
1751 - 2000	13	24358
TOPLAM - TOTAL	43	122714
2001 - 5000		
2001 - 2250	12	26039
2251 - 2500	7	16775
2501 - 2750	4	10317
2751 - 3000	3	8721
3001 - 3250	5	15914
3251 - 4000	8	28051
4001 - 5000	4	16897
5001 +	6	40113

ŞEHİR : İL VE İLÇE MERKEZLERİNİN BE-
LEDİYE SINIRLARI İÇİNDE KALAN
ALAN.

CITY : AREA WITHIN THE MUNICIPAL
BOUNDARIES OF PROVINCE
AND DISTRICT CENTERS.

KÖY : İL VE İLÇE MERKEZLERİNİN BE-
LEDİYE SINIRLARI DIŞINDA KALAN
BUCAK VE KÖY MUHTARLIKLARI.

VILLAGE : SUB-DISTRICT AND MUH-
TARLIKS OUTSIDE THE MUNI-
CIPAL BOUNDARIES OF PRO-
VINCE AND DISTRICT CEN-
TERS.

3 - İLÇE, BUCAK VE KÖY MUHTARLIKLARI İTİBARIYLA NÜFUS SAYISI

POPULATION BY DISTRICT , SUB-DISTRICT AND VILLAGES

İDARİ BİRİMLER		NÜFUS	İDARİ BİRİMLER		NÜFUS
ADMINISTRATIVE UNITS		POPULATION TOPLAM-TOTAL	ADMINISTRATIVE UNITS		POPULATION TOPLAM-TOTAL
00	MERKEZ	İLÇESİ	003	AKÇAKALE	430
	ŞEHİR	142008	004	AKDAMAR	1551
0	MERKEZ	BUCAĞI	005	AKGREN	673
001	AĞILLI	1065	006	AKPINAR	2107
002	AKKAYA	854	007	AMBARCIK	869
003	AKTOPRAK	547	008	ARPAÇILI	420
004	AKYAZI	1881	009	BALTACI	398
005	AYVALI	619	010	BENLİTAŞ	841
006	BENGİSU	1176	011	BOZDOĞAN	454
007	BEŞİRLİ	3855	012	CEVİZLİ	454
008	BEŞTAŞ	526	013	ÇAMLICA	745
009	BOSTANCI	4108	014	ÇAMLIDERE	386
010	BULAK	731	015	ÇATALZEYTİN	985
011	ÇAMOBA	374	016	ÇINARLIK	482
012	ÇİLEKLİ	910	017	ÇİÇEKLİDÜZ	821
013	ÇİMENLİ	1220	018	ÇİLEKLİ	363
014	ÇUKURÇAYIR	5783	019	DARICA	2467
015	DOĞANÇAY	835	020	DEMİRCİ	1123
016	DOLAYLI	2109	021	ERİKLİ	1518
017	DÜZYURT	1868	022	ESKİKÖY	746
018	GEÇİT	390	023	FİSTİKLİ	294
019	GÖLÇAYIR	1368	024	GÖKÇEBEL	561
020	GÜNDOĞDU	539	025	GÖKÇEKAYA	886
021	GÜRBULAK	1709	026	GÜMÜŞLÜ	757
022	İNCESU	389	027	GÜNEY	306
023	KARAKAYA	786	028	HELVACI	463
024	KARLIK	1040	029	KALEMNU	1307
025	KAYALA	1713	030	KARACAKAYA	283
026	KİREÇHANE	830	031	KARAÇAM	333
027	KONAKLAR	1207	032	KARAÇAYIR	349
028	KUTLUGÜN	1204	033	KARPINAR	788
029	PELİTLİ	2389	034	KAVAKLI	1874
030	PINARALTI	968	035	KEMALİYE	387
031	SAYVAN	1103	036	KİRAZLIK	1116
032	SÖĞÜKSU	1097	037	KOÇLU	290
033	SUBAŞI	623	038	KORUCU	925
034	TOKLU	7839	039	KURUÇAM	896
035	TOSKÖY	839	040	LAHANA	555
036	UĞURLU	1507	041	MERSİN	1781
037	YALINCAK	1895	042	MEŞELİ	892
038	YENİKÖY	647	043	MEYDANKAYA	370
039	YEŞİLBÜK	842	044	ORTAALAN	719
040	YEŞİLKÖY	1102	045	ORTAKÖY	746
041	YEŞİLOVA	1420	046	OSMANBABA	882
042	YEŞİLYURT	1633	047	PAZARCIK	487
	TOPLAM-TOTAL	63540	048	SALACIK	1028
1	ÇAĞLAYAN	BUCAĞI	049	SARICA	272
000	ÇAĞLAYAN (BM) (B)	6442	050	SERTKAYA	1001
001	AKOLUK	1148	051	SÖĞÜTLÜ	2496
002	AYDINLI	396	052	ŞİNIK	1202
003	GÜZALAN	622	053	TAŞLICA	449
004	KAMIŞLIK	768	054	TEPEGÖREN	466
005	KOZLUCA	584	055	TÜTÜNCÜLER	692
006	SEVİMLİ	711	056	UZUMLU	530
	TOPLAM-TOTAL	10671	057	YALIKÖY	729
	BUCAK VE KÖYLER TOPLAMI	74211	058	YENİKÖY	388
00	MERKEZ İLÇESİ TOPLAMI	216219	059	YEŞİLTEPE	688
01	AKÇAABAT	İLÇESİ	060	YILDIZLI	2600
	ŞEHİR	16172	061	ZAFERLİ	473
0	MERKEZ	BUCAĞI	062	ZEYTİNLİK	553
001	ACISU	1374		TOPLAM-TOTAL	53356
002	AĞAÇLI	2335	1	DERECİK	BUCAĞI
			000	DERECİK (BM) (B)	3182
			001	AKÇAKÖY (B)	3220
			002	CEVİZLİK	643
			003	ÇUKURCA	477
			004	DEMİRTAŞ	430
			005	DUMANKAYA	799
			006	FINDIKLI	1436
			007	KARAMAN	919
			008	OĞULKAYA	903
			009	UÇARSU	1132
			010	YOLBAŞI	751
				TOPLAM-TOTAL	13892

3 - İLÇE, BUCAK VE KÖY MUHTARLIKLARI İTİBARIYLA NÜFUS SAYISI

POPULATION BY DISTRICT, SUB-DISTRICT AND VILLAGES

İDARİ BİRİMLER		NÜFUS	İDARİ BİRİMLER		NÜFUS	
ADMINISTRATIVE UNITS		POPULATION TOPLAM-TOTAL	ADMINISTRATIVE UNITS		POPULATION TOPLAM-TOTAL	
2	DÜZKÖY	BUCAĞI				
000	DÜZKÖY (BM) (B)	4296		BUCAK VE KÖYLER TOPLAMI	46705	
001	ALAZLI	1419	02	ARAKLI	İLÇESİ TOPLAMI	58756
002	AYKUT	1247				
003	ÇALKÖY (B)	3861	03	ARSİN	İLÇESİ	
004	ÇAYIRBAĞI (B)	5558		ŞEHİR	6479	
005	ÇİĞDEMLİ	433				
006	DEMİRKAPI	856	0	MERKEZ	BUCAĞI	
007	DOĞANKÖY	2072	001	BAŞDURAK	1928	
008	GÜKÇELER	1288	002	ÇARDAKLI	1193	
009	GÜRGENDAĞ	1169	003	ÇATAK	2227	
010	İŞIKLAR (B)	3229	004	ÇİÇEKLIKÖYÜ	813	
011	KÜÇÜKTEPEKÖY	74	005	ÇUBUKLU	1092	
012	TAŞOCAĞI	1025	006	DİLEK	926	
	TOPLAM-TOTAL	26527	007	ELMAALAN	666	
	BUCAK VE KÖYLER TOPLAMI	93775	008	FINDIKLI	3364	
01	AKÇAABAT	İLÇESİ TOPLAMI	109947	009	GÖLGELİK	643
				010	GÖLCÜK	1540
02	ARAKLI	İLÇESİ		011	GÜNEYCE	1586
	ŞEHİR	12051		012	HARMANLI	1307
				013	İŞIKLI	1367
0	MERKEZ	BUCAĞI		014	İŞHAN	529
001	AYVADERE	1793		015	KARACA	532
002	BEREKETLİ	774		016	KUZGUNCUK	906
003	BUZLUCA	400		017	MADENLİ	849
004	ÇAMLIKTEPE	1396		018	OĞUZ	1363
005	ÇAPANLI	2164		019	ÖZLÜ	980
006	DEJİRMENCİK	1934		020	YAYLACIK	1232
007	DULKÖY	646		021	YENİKÖY	495
008	HALİLLİ	1210		022	YOLAÇ	665
009	HASKÖY	551		023	YOLÜSTÜ	1653
010	İYİSU	495			TOPLAM-TOTAL	27856
011	KARATEPE	557			BUCAK VE KÖYLER TOPLAMI	27856
012	KAYMAKLI	414				
013	MERKEZKÖY	809	03	ARSİN	İLÇESİ TOPLAMI	34335
014	ORTAKÖY	389				
015	PERVANE	2125				
016	TAŞONU	731	04	ÇAYKARA	İLÇESİ	
017	TAŞTEPE	1847		ŞEHİR	2022	
018	TEKNECİLER	2537				
019	TOSUNLU	1577				
020	TURNALI	1603	0	MERKEZ	BUCAĞI	
021	YALIBOYU	1174	001	AKDOĞAN	512	
022	YASSIKAYA	319	002	AŞAĞIKUMLU	126	
023	YEŞİLCE	960	003	ATAKÖY (B)	1675	
024	YILDIZLI	605	004	BALTACILI	402	
025	YİĞİTÖZÜ	1973	005	ÇAMBAŞI	987	
026	YONCALI	604	006	ÇAMLİBEL	479	
027	YÜCEYURT	1162	007	EĞRİDERE	869	
	TOPLAM-TOTAL	30749	008	KABATAŞ	870	
			009	KARAÇAM (B)	3111	
1	DAĞBAŞI	BUCAĞI		010	KAYRAN	144
000	DAĞBAŞI (BM) (B)	900		011	KÖLDERE	350
001	AYTAŞ	1576		012	KÖKNAR	1817
002	BAHÇECİK	143		013	MARAŞLI	433
003	ÇİFTEPINAR	469		014	SOĞANLI	460
004	ÇUKURÇAYIR	1373		015	ŞAHİNKAYA	1302
005	ERİKLİ	251		016	TAŞLIGEDİK	413
006	KAYACIK	1304		017	TAŞÖREN	466
007	KAYAÇI	1255		018	UZUNTARLA	858
008	KEÇİKAYA	2301		019	YEŞİLALAN	1024
009	KESTANELİK	1861		020	YUKARIKUMLU	144
010	KÖPRÜÜSTÜ	770			TOPLAM-TOTAL	16442
011	KÜKÜRTLÜ	776				
012	SULAKYURT	135	1	DERNEKPAZARI	BUCAĞI	
013	SULARBAŞI	1096	000	KONDU (BM) (B)	2110	
014	TAŞGEÇİT	1746	001	AKKÖSE	1119	
	TOPLAM-TOTAL	15956	002	ÇALIŞANLAR	379	

İLİ : 61 TRABZON
PROVINCE OF

3 - İLÇE, BUCAK VE KÖY MUHTARLIKLARI İTİBARIYLA NUFUS SAYIŞI

POPULATION BY DISTRICT / SUB-DISTRICT AND VILLAGES

İDARİ BİRİMLER		NÜFUS	İDARİ BİRİMLER		NÜFUS
ADMINISTRATIVE UNITS		POPULATION TOPLAM-TOTAL	ADMINISTRATIVE UNITS		POPULATION TOPLAM-TOTAL
003	ÇAYIRBAŞI	353	040	SINDIRAN	438
004	GÜLEN	1147	041	SUKENARI	406
005	GÜNEBAKAN	402	042	ŞİMSİRLİ	719
006	ORMANCIK	445	043	TAŞALAN	211
007	TAŞÇILAR	1002	044	ÜÇGEDİK	357
008	TÜFEKÇİ	325	045	YAYLABAŞI	629
009	ULUCAMI	1146	046	YAZILITAŞ	465
010	YENİCE	377	047	YAZLIK	1011
011	ZİNCİRLİTAŞ	260	048	YEMİŞLİ	234
	TOPLAM-TOTAL	9065	049	YERLİCE	174
			050	YEŞİLYURT	286
2	UZUNGÖL		051	YUKARIKÖY	774
000	UZUNGÖL (BM) (B)	2942	052	YÜZÜNCÜYİL	234
001	ARPAÖZÜ	171	053	ZAFERLİ	219
002	ÇAYIROBA	290		TOPLAM-TOTAL	24780
003	DEMİRKAPI	312			
004	DEMİRLİ	310	1	ESİROĞLU	
005	DERİNDERE	162		ESİROĞLU (BM)	760
006	KÖSELİ	450	001	ALAÇAM	164
007	ŞEKERSU	9	002	ARMAĞAN	686
008	TAŞKIRAN	1398	003	BAHÇEYAKA	991
009	YAYLAÖNÜ	333	004	BARİŞLİ	303
	TOPLAM-TOTAL	6377	005	DURALI	301
			006	GAYRETLİ	319
	BUCAK VE KÖYLER TOPLAMI	31884	007	GÜNAY	430
04	ÇAYKARA İLÇESİ TOPLAMI	33906	008	HIZARLI	221
			009	İŞIKLAR	224
05	MAÇKA İLÇESİ		010	KAYNARCA	970
	ŞEHİR	4614	011	KIRANKAŞ	503
			012	KUMRULU	106
0	MERKEZ		013	ÖGÜTLÜ	534
001	AKARSU	855	014	SAKIZLI	658
002	AKMESCİT	287	015	TEMELLİ	841
003	ALATAŞ	292	016	YENİKÖY	275
004	ALTINDERE	208		TOPLAM-TOTAL	8286
005	ANAYURT	399		BUCAK VE KÖYLER TOPLAMI	33066
006	ARDIÇLIYAYLA	248	05	MAÇKA İLÇESİ TOPLAMI	37680
007	ARIKAYA	362			
008	BAKIMLI	377	06	OF İLÇESİ	
009	BAKIRCILAR	126		ŞEHİR	11018
010	BAŞAR	947			
011	CİNALI	441	0	MERKEZ	
012	COŞANDERE	844	001	AĞAÇBAŞI	340
013	ÇAMKONAK	935	002	AŞAĞIKIŞLACIK	841
014	ÇAMLIDÜZ	113	003	BALLICA	1604
015	ÇATAK	532	004	BÖLÜMLÜ (B)	5466
016	ÇAYIRLAR	502	005	CUMAPAZARI (B)	2648
017	ÇEŞMELER	292	006	ÇALTILI	883
018	ÇIRALI	336	007	ÇAMLI	2248
019	DİKKAYA	566	008	ÇATALDERE	1148
020	ERGİNKÖY	238	009	ÇATALSUĞUT	411
021	GURGENAĞAÇ	766	010	DAĞALAN	234
022	GÜZELCE	314	011	DARILI	842
023	GÜZELYAYLA	416	012	DOĞANÇAY	532
024	HAMSİKÖY	764	013	DUMLUSU	1162
025	KAPUKÖY	381	014	ERENKÖY	1126
026	KIRANTAŞ	617	015	ESKİPAZAR	1713
027	KİREMİTLİ	419	016	FINDIKOBA	1271
028	KOZAĞAÇ	266	017	GÜKÇEOBA	1182
029	KÜPRÜYANI	529	018	GÜRESEN	1131
030	KUŞÇU	303	019	GÜRPINAR (B)	3403
031	KÜÇÜKKONAK	579	020	İKİDERE	1301
032	MATARACI	556	021	KABAN	213
033	OCAKLI	987	022	KAVAKPINAR	693
034	OĞULAĞAÇ	772	023	KAZANÇLI	498
035	ORMANIÇI	273	024	KIYIBOYU	886
036	ORMANÜSTÜ	455	025	KIYIÇIK (B)	2232
037	ORTAKÖY	400	026	KİRAZ	376
038	ÖRNEKALAN	347	027	KORUCUK	359
039	SEVİNÇ	579			

3 - İLÇE, BUCAK VE KÖY MUHTARLIKLARI İTİBARIYLA NUFUS SAYISI
POPULATION BY DISTRICT / SUB-DISTRICT AND VILLAGES

İDARİ BİRİMLER ADMINISTRATIVE UNITS	NÜFUS POPULATION TOPLAM-TOTAL	İDARİ BİRİMLER ADMINISTRATIVE UNITS	NÜFUS POPULATION TOPLAM-TOTAL	
028 KUMLUDERE	816	008 MURATLI	706	
029 MEYVALI	439	009 ORMANSEVEN	2248	
030 ÖRTÜLÜ	801	010 ORTAKÖY	314	
031 PINARALTI	1298	011 PETEKLI	1156	
032 SARAÇLI	678	012 ÜSTÜNDAL	243	
033 SARIBEY	407	013 ÜZÜMLÜ	448	
034 SERİNCE	338	014 YEMİŞLİ	1629	
035 SIVRICE	603	015 YENİAY (B)	1906	
036 SOĞUKPINAR	218	016 YOKUŞBAŞI	436	
037 SÜBÜTLÜ	405	017 YUKARIÇAVUŞLU	474	
038 SUGELDI	903	018 ZEYTLİNLI	457	
039 TAŞHAN	403	TOPLAM-TOTAL	14979	
040 TAŞANLI	613			
041 TEKİBA	510			
042 ÜGÜRLÜ (B)	2532			
043 ULUAĞAÇ	963	1 KÜPRÜBAŞI	BUCAĞI	
044 YANIKTAŞ	519	000 KÜPRÜBAŞI (BM) (B)	4080	
045 YAZLIK	1453	001 ARPALI	299	
046 YEMİŞALAN	1022	002 BÜYÜKDOĞANLI	1428	
047 YUKARIKIŞLACIK	852	003 ÇİFTEKÖPRÜ	1323	
TOPLAM-TOTAL	50516	004 DAĞARDI	1510	
		005 GÜNEŞLİ	698	
		006 KAHRAMAN	1558	
		007 KÖNÜKLÜ	636	
		008 KOYUNCULAR	606	
		009 KÜÇÜKDOĞANLI	515	
		010 YAĞMURLU	982	
		011 YILMAZLAR	1323	
		TOPLAM-TOTAL	14958	
1 HAYRAT	BUCAĞI			
000 HAYRAT (BM) (B)	3172	2 KÜÇÜKDERE	BUCAĞI	
001 AĞAÇSEVEN	1077	000 KÜÇÜKDERE (BM)	1065	
002 BALABAN (B)	3336	001 ARMUTLU	1167	
003 BARIŞ	262	002 AŞAĞIOVALI	764	
004 BAŞKÖY	267	003 ÇİMENLİ	348	
005 BAYIRCA	1062	004 FİNDİCAK	838	
006 DAĞÖNÜ	359	005 GÜNEYKÖY	716	
007 DEREYURT	1038	006 KONAK	247	
008 GEÇİTLİ	856	007 OYLUM	3403	
009 GÜKSEL	174	008 YAZIOBA	770	
010 GÜNDEREN	718	009 YEŞİLKÖY	579	
011 KARABUDAK	478	010 YUKARIOVALI	309	
012 KELER	845	TOPLAM-TOTAL	10206	
013 KILAVUZ	557			
014 KİREÇLİ	947	BUCAK VE KÖYLER TOPLAMI	40143	
015 KORKUT	530			
016 KÖYCEĞİZ	550	07 SÜRMENE	İLÇESİ TOPLAMI	
017 ONURLU	151		51551	
018 OVACIK	827			
019 PAZARÖNÜ	616	08 TONYA	İLÇESİ	
020 PINARCA	1661			
021 SARAYKÖY	326	ŞEHİR	12394	
022 SIRAĞAÇ	1451			
023 SAHİKAYA	518			
024 SARMAŞIK	45			
025 ŞİŞLİ	184			
026 TAFLANCIK	1668			
027 YARLI	958			
028 YAYVANİBA	404			
029 YENİKÖY	1082			
030 YIRCA	377			
TOPLAM-TOTAL	26496			
		0	MERKEZ	BUCAĞI
		001	BİÇİNLİK	227
		002	ÇAMLI	268
		003	ÇAYIRIÇI	632
		004	HOŞARLI	1104
		005	İSKENDERLİ (B)	3574
		006	KALEMLİ	834
		007	KALINÇAM	1483
		008	KARAAĞAÇLI	1269
		009	KARASU	493
		010	KAYACAN	600
		011	KOZLUCA	466
		012	KÜSEÇİK	272
		013	MELİKŞAH	895
		014	SAĞRI	205
		015	SAYRAÇ	1410
		016	YAKÇUKUR	404
		TOPLAM-TOTAL		14136
06 OF	İLÇESİ TOPLAMI			
	88030			
07 SÜRMENE	İLÇESİ			
ŞEHİR	11408			
0				
001 MERKEZ	BUCAĞI			
AKSU	665			
002 AŞAĞIÇAVUŞLU	701			
003 ÇAMBURNÜ (B)	2229			
004 ÇİFTESÜ	171			
005 DİRLİK	548			
006 GÜLTEPE	415			
007 KARACAKAYA	233			

İLİ : 61 TRABZON
PROVINCE OF

3 - İLÇE, BUCAK VE KÜY MUHTARLIKLARI İTİBARIYLA NÜFUS SAYISI

POPULATION BY DISTRICT / SUB-DISTRICT AND VILLAGES

İDARİ BİRİMLER		NÜFUS	İDARİ BİRİMLER		NÜFUS
ADMINISTRATIVE UNITS		POPULATION TOPLAM-TOTAL	ADMINISTRATIVE UNITS		POPULATION TOPLAM-TOTAL
BUCAK VE KÜYLER TOPLAMI		14136	027	ZENBEREK TOPLAM-TOTAL	279 23896
08	TONYA İLÇESİ TOPLAMI	26530			
09	VAKFIKEBİR İLÇESİ		2.	ÇARŞIBAŞI BUCAĞI	
	ŞEHİR	15303	000	ÇARŞIBAŞI (BM) (B)	4413
0	MERKEZ BUCAĞI		001	ÇALLI	138
001	AÇIKALAN	453	002	ÇAVUŞLU	1446
002	AKKÖY	358	003	DEMİRCİ	542
003	AYDOĞDU	437	004	FENERKÖYÜ	1305
004	BAHADIRLI	217	005	GULBAHÇE	407
005	BALLI	896	006	KADIKÖY	1235
006	BOZALAN	290	007	KALEKÖY	508
007	CAFERLİ	681	008	KAVAKLI	775
008	ÇAMLIK	359	009	KEREMKÖY	845
009	ÇELEBİ	434	010	KOVANLI	800
010	DEREGÖZÜ	1483	011	KUÇÜKDERE	809
011	DÜZLÜK	397	012	KUÇÜKKÖY	132
012	FETHİYE	283	013	MAHMUTLU	560
013	FEVZİYE	565	014	PINARLI	339
014	GÜNEYKÖY	629	015	SAMSUN	328
015	GÜNEYSU	441	016	SERPİLKÖY	555
016	HACIKÖY	740	017	ŞAHİNLİ	839
017	HAMZALI	843	018	TAŞLİTEPE	458
018	İLYASLI	764	019	VELİKÖY	330
019	İSHAKLI	524	020	YAVUZ	2371
020	KARATEPE	690	021	YENİKÖY	777
021	KIRANKÖY	713		TOPLAM-TOTAL	19912
022	KIRAZLIK	663	3	ŞALPAZARI BUCAĞI	
023	KÜPRÜCEK	428	000	ŞALPAZARI (BM) (B)	3255
024	MISIRLI	517	001	AĞIRTAŞ	507
025	ORTAKÖY	337	002	AKÇİRİŞ	113
026	RİDVANLI	891	003	ÇARLAKLI	263
027	SEKMENLİ	745	004	ÇETRİK	250
028	SİNANLI	470	005	DEREKÖY	824
029	SÖBÜKSU	403	006	DOĞANCI	1275
030	ŞENOCAK	451	007	DORUKKİRİŞ	863
031	TARLACIK	759	008	DÜZKÖY	654
032	YALIKÖY	586	009	FİDANBAŞI	441
033	YAYLACIK	489	010	GEYİKLİ	2846
034	YILDIZ	644	011	GÜKÇEKÖY	2168
	TOPLAM-TOTAL	19580	012	GÜLKİRİŞ	330
1	BEŞİKDÜZÜ BUCAĞI		013	GÜDÜN	418
000	BEŞİKDÜZÜ (BM) (B)	9025	014	KABASAKAL	821
001	ADACIK	366	015	KARAKAYA	241
002	AĞAÇLI	928	016	KASIMAZI	679
003	AĞILBAĞI	446	017	PELİTCİK	533
004	AKKESE	929	018	SAYVANÇATAK	704
005	AKSAKLI	126	019	SİMENLİ	777
006	AMBARLI	375	020	SİNLİCE	607
007	ARDIÇATAK	354	021	SÜT PINAR	592
008	BAYIRKÖY	327	022	TEPEBAĞI	343
009	BOZLU	591	023	TURALIÜŞAĞI	605
010	ÇAKIRLI	330	024	UZUMBÖZÜ	1096
011	ÇEŞMEBÖZÜ	441		TOPLAM-TOTAL	21205
012	DAĞLICA	1118	BUCAK VE KÜYLER TOPLAMI		84593
013	DENİZLİ	244	09	VAKFIKEBİR İLÇESİ TOPLAMI	99896
014	DOLANLI	365			
015	GÜRGENLİ	173	10	YOMRA İLÇESİ	
016	HÜNERLİ	850		ŞEHİR	6084
017	KALEGÜNEY	914			
018	KUTLUCA	582	0	MERKEZ BUCAĞI	
019	RESÜLLÜ	576	001	ÇAMLIYURT	593
020	SAYVANCIK	201	002	ÇINARLI	518
021	SEYİTAHMET	101	003	ÇUKUR	1210
022	ŞAHMELİK	722	004	DEMİRCİLER	1565
023	TAKAZLI	628	005	GÜLYURDU	724
024	TÜRKELİ	1185			
025	YARDALLI	752			
026	YEŞİLKÖY	968			

İLİ : 61 TRABZON
PROVINCE OF

3 - İLÇE, BUCAK VE KÖY MUHTARLIKLARI İTİBARIYLA NÜFUS SAYISI

POPULATION BY DISTRICT / SUB-DISTRICT AND VILLAGES

İDARİ BİRİMLER		NÜFUS	İDARİ BİRİMLER		NÜFUS
ADMINISTRATIVE UNITS		POPULATION TOPLAM-TOTAL	ADMINISTRATIVE UNITS		POPULATION TOPLAM-TOTAL
006	İKİSU	1434			
007	KAŞUSTU	2416			
008	KAYABAŞI	1000			
009	KILIÇLI	458			
010	KIRATLI	1090			
011	KÜMÜRÇÜ	921			
012	MADENKÖY	409			
013	OCAK	830			
014	OYMALI	1271			
015	ÖZDİL	2933			
016	TANDIRLI	796			
017	TAŞDELEN	1729			
018	TEPEKÖY	996			
019	YENİCE	950			
020	YOKUŞLU	1417			
	TOPLAM-TOTAL	23260			
	BUCAK VE KÖYLER TOPLAMI	23260			
10	YOMRA	İLÇESİ TOPLAMI	29344		
	TRABZON	İLİ TOPLAMI	786194		

62 - TUNCELİ

İLİ : 62 TUNCELİ
PROVINCE OF

1 - İLÇELERE GÖRE ŞEHİR VE KÖY NÜFUSLARI İLE İLİN YÜZÖLÇÜMÜ VE NÜFUS YOĞUNLUĞU
CITY AND VILLAGE POPULATION BY DISTRICTS AREA AND DENSITY BY PROVINCES

İLÇELER DISTRICTS	TOPLAM TOTAL	ŞEHİRLER NÜFUSU CITY POPULATION	KÖYLER NÜFUSU VILLAGE POPULATION	YÜZÖLÇÜMÜ AREA KM2 (*)	NÜFUS YOĞUNLUĞU DENSITY
TOPLAM - TOTAL	151906	43085	108821	7774	20
00 MERKEZ İLÇE PROVINCE CENTER ...	35955	18471	17484		
01 ÇEMİŞKEZEK	13746	3213	10533		
02 HOZAT	13090	4085	9005		
03 MAZGİRT	25108	3203	21905		
04 NAZİMİYE	9766	2349	7417		
05 OVACIK	18454	2996	15458		
06 PERTEK	21449	5031	16418		
07 PÜLÜMÜR	14338	3737	10601		

* YÜZÖLÇÜMÜNE GÖLLER DAHİL DEĞİLDİR.

*LAKES ARE EXCLUDED

İLİ

: 62 TUNCELİ

PROVINCE OF

2 - NÜFUS GRUPLARINA GÖRE KÖY SAYISI VE NÜFUS TOPLAMLARI
NUMBER OF VILLAGES AND TOTAL INHABITANTS BY POPULATION GROUPS

NÜFUS GRUPLARI	KÖY SAYISI	NÜFUS TOPLAMI	
POPULATION GROUPS	NUMBER OF VILLAGES	TOTAL POPULATION	
GENEL TOPLAM GENERAL TOTAL	423	108821	
TOPLAM - TOTAL	- 2000	422	106793
- 50	17	570	
51 - 100	44	3429	
101 - 150	70	8727	
151 - 200	68	11946	
201 - 250	48	10512	
251 - 300	45	12322	
301 - 400	65	22095	
401 - 500	29	12653	
501 - 750	27	15656	
751 - 1000	6	5152	
1001 - 1250	2	2194	
1251 - 1500	0	0	
1501 - 1750	1	1537	
1751 - 2000	0	0	
TOPLAM - TOTAL	2001 - 5000	1	2028
2001 - 2250	1	2028	
2251 - 2500	0	0	
2501 - 2750	0	0	
2751 - 3000	0	0	
3001 - 3250	0	0	
3251 - 4000	0	0	
4001 - 5000	0	0	
5001 +	0	0	

ŞEHİR : İL VE İLÇE MERKEZLERİNİN BE-
LEDİYE SINIRLARI İÇİNDE KALAN
ALAN.

CITY : AREA WITHIN THE MUNICIPAL
BOUNDARIES OF PROVINCE
AND DISTRICT CENTERS.

KÖY : İL VE İLÇE MERKEZLERİNİN BE-
LEDİYE SINIRLARI DIŞINDA KALAN
BUCAK VE KÖY MUHTARLIKLARI.

VILLAGE : SUB-DISTRICT AND MUH-
TARLIKS OUTSIDE THE MUNI-
CIPAL BOUNDARIES OF PRO-
VINCE AND DISTRICT CEN-
TERS.

3 - İLÇE, BUCAK VE KÖY MUHTARLIKLARI İTİBARIYLA NÜFUS SAYISI
 POPULATION BY DISTRICT, SUB-DISTRICT AND VILLAGES

IDARI BİRİMLER		NÜFUS	IDARI BİRİMLER		NÜFUS
ADMINISTRATIVE UNITS		POPULATION TOPLAM-TOTAL	ADMINISTRATIVE UNITS		POPULATION TOPLAM-TOTAL
00	MERKEZ İLÇESİ		00	MERKEZ İLÇESİ TOPLAMI	35955
	ŞEHİR	18471	01	ÇEMİŞKEZEK İLÇESİ	3213
0	MERKEZ BUCAĞI		0	MERKEZ BUCAĞI	
001	ALTINYÜZÜK	175	001	ANIL	331
002	ATADOĞDU	247	002	ARPAĐEREN	217
003	BABAĞAĞI	445	003	AŞAĞIBUDAK	119
004	BATMAN	404	004	BAĞSUYU	201
005	ÇALKIRAN	198	005	BÜYÜKÖRENCE	249
006	DİKENLİ	105	006	GÖZLÜÇAYIR	377
007	DÜZPELİT	214	007	KARASAR	173
008	EĞRİYAMAÇ	204	008	KIRAÇLAR	206
009	GEYİKSUYU	712	009	PAŞACIK	513
010	GÖZEN	106	010	SAKYOL	142
011	KARŞILAR	424	011	SAVUK	11
012	OKURLAR	191	012	TEKELİ	461
013	ÖRENÖNÜ	487	013	TORATLI	254
014	PINAR	114	014	VIŞNELİ	263
015	SARITAŞ	99	015	YUKARIBUDAK	84
016	TAHTKÖY	63	016	YÜNBUKEN	130
	TOPLAM-TOTAL	4188		TOPLAM-TOTAL	3731
1	ÇİÇEKLİ BUCAĞI		1	AKÇAPINAR BUCAĞI	
000	BUĞULU (BM)	808	000	AKÇAPINAR (BM)	510
001	AKTULUK	1066	001	BOZAĞAÇ	104
002	BAŞAKCI	274	002	BÖLMEBELEN	303
003	BAYLIK	266	003	DOĞANKÖY	508
004	BURMAGEÇİT	850	004	KÖYUNARDI	69
005	ÇEMÇELİ	138	005	PAYAMDÜZÜ	1128
006	ÇILGA	501	006	SARIBALTA	948
007	DEMİRKAPI	182	007	ULUKALE	695
008	DOLUKÜP	177	008	UZUNGÖL	317
009	KANOĞLU	191	009	YEMİŞDERE	399
010	KOPUZLAR	528		TOPLAM-TOTAL	4981
011	YOLKONAK	426			
	TOPLAM-TOTAL	5407			
2	KOCAKOÇ BUCAĞI		2	GEDİKLER BUCAĞI	
000	KOCAKOÇ (BM)	812	000	GEDİKLER (BM)	128
001	AMBAR	79	001	AKÇAYURT	45
002	ATLANTI	349	002	ALAKUŞ	70
003	ÇUKURKÖY	422	003	ALÇILI	88
004	ERDOĞDU	162	004	AŞAĞIDEMİRBÜK	99
005	GÜDEÇ	276	005	ATÇELEN	151
006	GÜMEMİŞ	291	006	CEBE	337
007	GÜRSÜZLER	315	007	DEDEBEYLİ	59
008	KUYLUCA	224	008	DOĞANALAN	106
009	MEŞEYCLU	652	009	ERGENLER	31
010	SİNANKÖY	199	010	ERKALKAN	195
011	YEŞİLKAYA	291	011	GÜNEYBAŞI	82
	TOPLAM-TOTAL	4072	012	ULAKLI	277
			013	VARLIKONAK	89
3	SÜTLÜCE BUCAĞI		014	YUKARIDEMİRBÜK	64
000	TÜLLÜK (BM)	299		TOPLAM-TOTAL	1821
001	ALACIK	622			
002	BALDAN	251		BUCAK VE KÖYLER TOPLAMI	10533
003	CIRALI	340	01	ÇEMİŞKEZEK İLÇESİ TOPLAMI	13746
004	DEDEAĞAÇ	182			
005	DİLEK	156	02	HOZAT İLÇESİ	
006	GÖKÇEK	433		ŞEHİR	4085
007	GÜLEÇ	717			
008	KARAGÖL	104	0	MERKEZ BUCAĞI	
009	KOCALAR	180	001	AĞIRBAŞAK	166
010	SUVAT	202			
011	UZUNTARLA	331			
	TOPLAM-TOTAL	3817			
	BUCAK VE KÖYLER TOPLAMI	17484			

3 - İLÇE, BUCAK VE KÖY MUHTARLIKLARI İTİBARIYLA NÜFUS SAYISI

POPULATION BY DISTRICT / SUB-DISTRICT AND VILLAGES

İDARİ BİRİMLER		NÜFUS	İDARİ BİRİMLER		NÜFUS	
ADMINISTRATIVE UNITS		POPULATION TOPLAM-TOTAL	ADMINISTRATIVE UNITS		POPULATION TOPLAM-TOTAL	
003	DERELİ	208	004	ÇOBANYILDIZI	84	
004	DORUTAY	711	005	GÜCENEK	118	
005	GEÇİTYAKA	518	006	GÖNELİ	57	
006	KCLANKAYA	189	007	HACILI	102	
007	KORLUCA	67	008	KÜZLÜCE	38	
008	MERCİMEK	516	009	NOHUTLU	22	
009	SABMAN	509	010	TURNADERE	115	
	TOPLAM-TOTAL	3358		TOPLAM-TOTAL	749	
1	AKDEMİR	BUCAĞI	1	BALPAYAM	BUCAĞI	
000	AKDEMİR (BM)	384	000	BALPAYAM (BM)	211	
001	AŞAĞIGÜLBAHÇE	688	001	AĞAŞENLİĞİ	176	
002	AYAZPINAR	399	002	ALTINHÜSEYİN	459	
003	BALLIDUT	170	003	BOGAZKARADERBENDİ	198	
004	BULGURTEPE	315	004	HASANGAZI	215	
005	ÇUKURCA	497	005	KARAGÖL	95	
006	GÖVDELİ	61	006	KAYIRLAR	104	
007	KONAKLAR	212	007	KIRKLAR	216	
008	YUKARIGÜLBAHÇE	406	008	KIZILMESCİT	415	
	TOPLAM-TOTAL	3132		TOPLAM-TOTAL	2089	
2	DERE	BUCAĞI	2	DAĞYOLU	BUCAĞI	
000	DERE (BM)	429	000	DAĞYOLU (BM)	144	
001	ARDIÇ	537	001	ARMAĞAN	116	
002	BAKIRLI	157	002	BAŞKALECİK	183	
003	ELMAKAŞI	360	003	DEREKÖYÜ	200	
004	KAYABAĞ	325	004	DOĞANPINAR	322	
005	KAZILI	137	005	KIRKMESE	153	
006	SÜBÜTLÜTEPE	192	006	KULANTARLASI	131	
007	SÜRGÜÇ	202	007	KUZULCA	157	
008	ULUPINAR	274	008	SALKIMOZU	199	
009	YALINKAYA	260	009	SENEK	81	
010	YAMAÇOBA	246	010	SÜLEYMANUŞAĞI	156	
	TOPLAM-TOTAL	3119	011	UNVEREN	172	
			012	YARBAŞI	139	
				TOPLAM-TOTAL	2153	
3	PINARLAR	BUCAĞI	3	KIRMIZIKÖPRÜ	BUCAĞI	
000	PINARLAR (BM)	963	000	MEZRAA (BM)	245	
001	BEYDAMI	452	001	AKDIK	203	
002	BIÇMEKAYA	256	002	BEGENDİK	102	
003	BÖYÜRTLEN	410	003	BEYCE	26	
004	ÇALIOZU	365	004	BOĞALI	112	
005	ÇATAKSU	119	005	ÇAKIRKAYA	211	
006	ÇİMENLİ	566	006	ÇATALYAKA	87	
007	GÜNBOĞAZI	340	007	ÇOBANDANA	66	
008	KACARLAR	435	008	DAĞBEK	129	
009	KARAGÜNEY	407	009	DEREBOYU	253	
010	KOÇPINAR	364	010	EFEAĞILI	16	
011	KONURAT	109	011	GÖKÇEKONAK	261	
012	PIRİNÇÇİ	307	012	KABADAL	62	
013	SUMAK	154	013	KADISIRTI	130	
014	TOZKOPARAN	506	014	KALINTAŞ	26	
015	YEĞENCİK	300	015	KANGALLI	104	
016	YENİKÖY	564	016	KARAGÖZ	149	
017	YUKARIKAYABAŞI	192	017	KAYMAZTEPE	101	
	TOPLAM-TOTAL	6809	018	KOCATEPE	344	
			019	KOVUKLU	212	
	BUCAK VE KÖYLER TOPLAMI	16418	020	SAĞLAMTAŞ	170	
06	PERTEK	İLÇESİ TOPLAMI	21449	021	SALÖRDEK	135
				022	SARIBUDAK	155
07	PULUMÜR	İLÇESİ		023	SARIGÜL	83
	ŞEHİR	3737		024	TURLUK	38
				025	UZUNEVLER	136
					TOPLAM-TOTAL	3556
0	MERKEZ	BUCAĞI	4	ÜÇDAM	BUCAĞI	
001	ARDIÇLI	114	000	ÜÇDAM (BM)	50	
002	AYDINLAR	27	001	BARDAKÇI	144	
003	ÇAĞLAYAN	72				

İli : 62 TUNCELİ
PROVINCE OF

3 - İLÇE, BUCAK VE KÖY MUHTARLIKLARI İTİBARIYLA NÜFUS SAYISI
POPULATION BY DISTRICT / SUB-DISTRICT AND VILLAGES

İDARİ BİRİMLER		NÜFUS	İDARİ BİRİMLER		NÜFUS
ADMINISTRATIVE UNITS		POPULATION TOPLAM-TOTAL	ADMINISTRATIVE UNITS		POPULATION TOPLAM-TOTAL
002	DERİNDERE	168			
003	ELMALI	201			
004	KABAYEL	641			
005	KIRDIM	406			
006	KÜLLÜ	101			
007	ŞAMPAŞA	68			
008	ŞAMPAŞAKARADERBENDİ	237			
009	YENİKÖY	38			
	TOPLAM-TOTAL	2054			
	BUCAK VE KÖYLER TOPLAMI	10601			
07	PULUMÜR	İLÇESİ TOPLAMI	14338		
	TUNCELİ	İLİ TOPLAMI	151906		

63 - ŞANLIURFA

İli : 63 ŞANLIURFA
PROVINCE OF

1 - İLÇELERE GÖRE ŞEHİR VE KÖY NÜFUSLARI İLE İLİN YÜZÖLÇÜMÜ VE NÜFUS YOĞUNLUĞU
CITY AND VILLAGE POPULATION BY DISTRICTS AREA AND DENSITY BY PROVINCES

İLÇELER DISTRICTS	TOPLAM TOTAL	ŞEHİRLER NÜFUSU CITY POPULATION	KÖYLER NÜFUSU VILLAGE POPULATION	YÜZÖLÇÜMÜ AREA KM2 (*)	NÜFUS YOĞUNLUĞU DENSITY
TOPLAM - TOTAL	795034	401450	393584	18584	43
00 MERKEZ İLÇE PROVINCE CENTER ...	272527	194969	77558		
01 AKÇAKALE	58030	15542	42488		
02 BİRECİK	53564	25998	27566		
03 BOZOVA	48406	9598	38808		
04 CEYLANPINAR	38757	25781	12976		
05 HALFETİ	30700	2333	28367		
06 HİLVAN	28972	7907	21065		
07 SİVEREK	112145	48333	63812		
08 SÜRÜÇ	69425	25660	43765		
09 VİRANŞEHİR	82508	45329	37179		

* YÜZÖLÇÜMÜNE GÖLLER DAHİL DEĞİLDİR.

*LAKES ARE EXCLUDED

İLİ : 63 ŞANLIURFA
PROVINCE OF

2 - NÜFUS GRUPLARINA GÖRE KÖY SAYISI VE NÜFUS TOPLAMLARI
NUMBER OF VILLAGES AND TOTAL INHABITANTS BY POPULATION GROUPS

NÜFUS GRUPLARI POPULATION GROUPS	KÖY SAYISI NUMBER OF VILLAGES	NÜFUS TOPLAMI TOTAL POPULATION	
GENEL TOPLAM GENERAL TOTAL	690	393584	
TOPLAM - TOTAL	- 2000	674	342418
- 50	7	276	
51 - 100	20	1498	
101 - 150	38	4743	
151 - 200	43	7502	
201 - 250	61	13587	
251 - 300	58	15929	
301 - 400	91	32107	
401 - 500	90	40571	
501 - 750	137	83877	
751 - 1000	68	58627	
1001 - 1250	20	21954	
1251 - 1500	27	37318	
1501 - 1750	7	11302	
1751 - 2000	7	13127	
TOPLAM - TOTAL	2001 - 5000	15	38190
2001 - 2250	5	10494	
2251 - 2500	6	14227	
2501 - 2750	1	2655	
2751 - 3000	1	2977	
3001 - 3250	1	3122	
3251 - 4000	0	0	
4001 - 5000	1	4715	
5001 +	1	12976	

ŞEHİR : İL VE İLÇE MERKEZLERİNİN BE-
LEDİYE SINIRLARI İÇİNDE KALAN
ALAN.

CITY : AREA WITHIN THE MUNICIPAL
BOUNDARIES OF PROVINCE
AND DISTRICT CENTERS.

KÖY : İL VE İLÇE MERKEZLERİNİN BE-
LEDİYE SINIRLARI DIŞINDA KALAN
BUCAK VE KÖY MUHTARLIKLARI.

VILLAGE : SUB-DISTRICT AND MUH-
TARLIKS OUTSIDE THE MUNI-
CIPAL BOUNDARIES OF PRO-
VINCE AND DISTRICT CEN-
TERS.

İLİ : 63 ŞANLIURFA
PROVINCE OF

3 - İLÇE, BUCAK VE KÖY MUHTARLIKLARI İTİBARIYLA NÜFUS SAYISI

POPULATION BY DISTRICT / SUB-DISTRICT AND VILLAGES

İDARI BİRİMLER		NÜFUS	İDARI BİRİMLER		NÜFUS
ADMINISTRATIVE UNITS		POPULATION	ADMINISTRATIVE UNITS		POPULATION
		TOPLAM-TOTAL			TOPLAM-TOTAL
00	MERKEZ		002	AKTAŞ	117
	İLÇESİ		003	ANAZ	375
	ŞEHİR	194969	004	BABADAMI	61
0	MERKEZ		005	BAKIMLI	547
001	AKÇAMESCİT	273	006	BALKATAN	637
002	AŞIKKÖY	573	007	ÇANAKÇI	529
003	BOYDERE	365	008	ÇEKÇEK	436
004	BÜYÜKALANLI	200	009	DAĞYANI	790
005	ÇAMURLU	35	010	GÜÇLÜ	568
006	DAĞETEGİ	549	011	GÜLVEREN	242
007	DEMİRCİK	298	012	GÜZELKÖY	327
008	GÜKTEPE	169	013	HAVSANLI	480
009	HANCIĞAZ	821	014	HÜBÜCEK	265
010	KARAKÖPRÜ	1780	015	İKİAĞIZ	568
011	KIZLAR	445	016	İNCİRLİ	279
012	KONUKLU	598	017	İRİCE	327
013	KÖKSÜREN	274	018	KANATLI	636
014	KÖPRÜLÜK	215	019	KARATEPE	418
015	KÜÇÜKALANLI	367	020	KEPİRLİ	208
016	KÜÇÜKLER	305	021	KEREMLİ	225
017	MAŞUK	520	022	KISAS	1684
018	NOKTA	53	023	KÖSEKÖY	348
019	OĞULBEY	20	024	MAĞARACIK	595
020	OTLUKALAN	380	025	MAMUCA	283
021	DRENÇİK	492	026	MUTLUCA	193
022	ŞEYHÇOBAN	300	027	OSMANBEY	405
023	ULUBAŞ	217	028	PARMAKKAPI	679
024	YENİCE	1519	029	ŞENOCAK	949
025	YENİKÖY	663	030	TEPEDİBİ	586
	TOPLAM-TOTAL	11431	031	ULUMAN	1030
			032	YENİSU	271
				TOPLAM-TOTAL	16206
1	AKZİYARET		3	KARAHAYDAR	
000	CÜLMEN (BM)	1426	000	KALECİK (BM)	495
001	AĞIZHAN	80	001	AŞAĞIAKÖREN	183
002	AKÇAHİSAR	448	002	AŞAĞIÇKARA	439
003	AKPINAR	370	003	AŞAĞIKOYMAT	404
004	AKZİYARET	55	004	DİPHİSAR	310
005	AŞAĞIÇİFTLİK	245	005	GÜRPINAR	881
006	BAŞÖREN	235	006	KANOĞLU	291
007	BEZİRCİ	172	007	KAVAKBAŞI	203
008	BÖLÜCEK	177	008	KEÇİLİ	1488
009	BÜYÜKÇÖMLEKÇİ	313	009	KENGERLİ	202
010	BÜYÜKKARGILI	220	010	KIZILPINAR	50
011	BÜYÜKÖRDEK	391	011	KOÇAK	769
012	BÜYÜKSALKİM	448	012	KÖRKUYU	159
013	ÇAKMAK	105	013	ORTAÖREN	135
014	ESEMKULU	683	014	SARIŞEYH	418
015	GELİBOLU	178	015	TAŞLICA	549
016	GÜLPINAR	984	016	ÜÇGÖZE	237
017	GÜNiŞİK	110	017	YENİCE	544
018	HAMURKESEN	1372	018	YEROLUK	97
019	HORZUM	325	019	YUKARIAKÖREN	441
020	HÜYÜKLÜ	307	020	YUKARIKOYMAT	386
021	İLHAN	203		TOPLAM-TOTAL	8681
022	İSADREN	286			
023	KIRKPINAR	679	4	PAYAMLI	
024	KORUKEZEN	271	000	DOLUNAY (BM)	156
025	KUŞLUCA	317	001	AĞILCIK	384
026	KÜLAFLI	418	002	AKINCI	173
027	ÖĞÜTÇÜ	118	003	ALTINBAŞAK	270
028	PINARBAŞI	102	004	AŞAĞIHEMEDAN	260
029	SAKÇA	143	005	ATLIKONAK	238
030	SANÇAK	329	006	ÇİFTEKEMER	109
031	TÜLMEN	249	007	ERGÜNKÖY	159
032	YARIMTEPE	687	008	GEÇİTKÖY	359
033	YAYLACIK	275	009	GÖBEKLİ	585
	TOPLAM-TOTAL	12721	010	GÖLDERE	233
			011	KAPLANKÖY	380
2	ÇAMLIDERE		012	KARATAŞ	168
000	ÇAMLIDERE (BM)	597	013	KEBERLİ	398
001	AÇIKYAZI	551	014	KIRKMAĞARA	508

3 - İLÇE, BUCAK VE KÖY MUHTARLIKLARI İTİBARIYLA NÜFUS SAYISI

POPULATION BY DISTRICT / SUB-DISTRICT AND VILLAGES

İDARİ BİRİMLER		NÜFUS	İDARİ BİRİMLER		NÜFUS
ADMINISTRATIVE UNITS		POPULATION TOPLAM-TOTAL	ADMINISTRATIVE UNITS		POPULATION TOPLAM-TOTAL
015	KIZILBURÇ	434	002	AKBİLEK	259
016	KIZILKUYU	273	003	AKDİKEN	529
017	KOÇÖREN	252	004	AKSAMRINC	261
018	OLUKYANI	176	005	ARICAN	577
019	ORTAHEMEDAN	124	006	BİLECE	478
020	ÖRCÜNLÜ	308	007	BOLATLAR	560
021	ÖVERLER	403	008	BÜYÜKTAŞ	621
022	PAYAMLI	376	009	BÜYÜKTOKAÇ	560
023	SARIM	224	010	EKİNYAZI	649
024	TEKYAMAÇ	214	011	GÜLVEREN	123
025	YANIKÇOBUR	280	012	GÜNDAŞ	599
026	YOĞUNBURÇ	406	013	GÜNEREN	1046
027	YUKARIÇAYKUYU	149	014	GÜVENÇ	756
028	YUKARİHEMEDAN	148	015	İKİZCE	392
029	YUKARIKOŞMA	460	016	KEPEZLİ	331
	TOPLAM-TOTAL	8607	017	ONORTAK	236
			018	ÖNCÜL	2290
			019	PEKMEZLİ	937
			020	SALİHLER	304
			021	SEVİMLİ	1106
			022	TATLICA	372
			023	TOPÇU	452
			024	YALINTAŞ	549
			025	YEŞERTİ	268
			026	YUKARİDEREN	720
			027	ZENGİNOVA	248
			028	ZORLU	511
				TOPLAM-TOTAL	16116
5	YARDIMCI		1	ALTINBAŞAK	
000	YARDIMCI (BM)	612	000	HARRAN (BM)	929
001	AÇMALI	132	001	AĞCIL	42
002	AKDİLEK	345	002	AKLAR	94
003	AKÖREN	300	003	ALACALI	48
004	AMBARTEPE	435	004	ARSLANKUYUSU	893
005	APALI	161	005	AŞAĞIKESMEKAYA	384
006	BAKIŞLAR	389	006	AŞAĞIYARIMCA	75
007	BAŞÖREN	579	007	AVLAK	257
008	BÜYÜKDÜZLÜK	804	008	BALKAT	267
009	DURUCA	119	009	BELLİTAŞ	982
010	GÖRENLER	201	010	BOZYAZI	59
011	GÖZELEN	200	011	BÜDDAYTEPE	209
012	GÜNBALI	434	012	BULDUM	157
013	GÜNGÖREN	115	013	BÜKDERE	379
014	HOROZKÖY	372	014	ÇAĞBAŞI	111
015	KAPKÖY	191	015	ÇATALHURMA	198
016	KARAALI	2279	016	ÇEPKENLİ	589
017	KEÇİKİRAN	756	017	DAMLASU	749
018	KORUCUK	271	018	DAYANIKLI	82
019	KUBACIK	468	019	DORUÇ	231
020	KÜLÜNÇE	471	020	ESKİHARRAN	237
021	OLGUNLAR	248	021	GIYİMLİ	353
022	OVABEYLİ	245	022	GÖGEÇ	584
023	OZANLAR	212	023	GÖKTAŞ	260
024	ÖRENLİ	682	024	GÖZCÜ	723
025	ÖZLÜ	332	025	GÜRGELEN	105
026	SAĞLIK	733	026	İMAMBAKIR	342
027	SEKSENÖREN	394	027	KILIÇLI	108
028	SELMAN	836	028	KIRMITLI	221
029	SULTANTEPE	520	029	KÖKENLİ	48
030	TAŞLICA	153	030	KURUYER	480
031	TURLUK	496	031	KÜÇÜKYILDIZ	1119
032	UĞURLU	1380	032	KÜPLÜCE	539
033	ULUCANLAR	639	033	MEYDANKAPI	1188
034	ULUKÖY	498	034	MİNARE	578
035	UMUROBA	873	035	ÖNCÜLER	190
036	VERGİLİ	523	036	PARAPARA	412
037	YAĞMURLU	600	037	SAİDE	667
038	YAMAÇALTI	465	038	SEFERKÖY	109
039	YEDİYOL	279	039	SERİNCE	315
040	ZEYNEPKÖY	170	040	SUGELDİ	262
	TOPLAM-TOTAL	19912	041	SUVACIK	500
			042	SÜTLÜCE	120
			043	ŞAHİNALAN	243
			044	ŞÜKURALI	168
	BUCAK VE KÖYLER TOPLAMI	77558			
00	MERKEZ İLÇESİ TOPLAMI	272527			
01	AKÇAKALE				
	ŞEHİR	15542			
0	MERKEZ				
001	ACIKUYU	382			

İLİ : 63 ŞANLIURFA
PROVINCE OF

3 - İLÇE, BUCAK VE KÖY MUHTARLIKLARI İTİBARIYLA NÜFUS SAYISI

POPULATION BY DISTRICT / SUB-DISTRICT AND VILLAGES

İDARİ BİRİMLER		NÜFUS	İDARİ BİRİMLER		NÜFUS
ADMINISTRATIVE UNITS		POPULATION	ADMINISTRATIVE UNITS		POPULATION
		TOPLAM-TOTAL			TOPLAM-TOTAL
045	TAHILALAN	180	015	İNAPLI	897
046	TANTANA	180	016	KESKİNCE	1427
047	TEKNELİ	170	017	KOCCAALI	495
048	TOYTEPE	68	018	KONAKKÖY	629
049	TOZLUCA	68	019	MAĞARALI	1251
050	ULUAĞAÇ	323	020	METELER	307
051	UZUNYOL	289	021	MEZREKÖY	2156
052	VARLIALAN	59	022	SURTEPE	483
053	YAKACIK	183	023	TÜTEN	649
054	YARDIMLI	236	024	UĞURCUK	759
055	YAYGILI	153	025	YUKARIKARABAŞ	226
056	YAYVANDORUK	155	026	ZİYARET	182
057	YOLGİDER	212		TOPLAM-TOTAL	21707
058	YUKARIYARIMCA	180			
	TOPLAM-TOTAL	19062			
2	ŞEHİTNUSRETBEY		1	BÖBÜRTLEN	
000	ŞEHİTNUSRETBEY (BM)	149	000	BÖBÜRTLEN (BM)	416
001	AKKEÇİ	148	001	AKPINAR	637
002	AŞAĞIBEĞDES	487	002	CİBİNGÖREN	172
003	AŞAĞIÇİNPOLAT	340	003	DAMLICA	243
004	BAYKUŞ	33	004	DIŞLIK	163
005	BOYBEYİ	348	005	EKENEK	263
006	BÜYÜKNANELİ	253	006	HAYDARAHMET	650
007	ÇAKIRLAR	223	007	ILGAR	221
008	DİBEK	208	008	İNCELER	147
009	DONANDI	270	009	KURAL	1288
010	DORUMALI	386	010	ÖZVEREN	447
011	EDEBEY	73	011	SUMAKLI	100
012	EKE	113	012	ŞEKERKÖY	508
013	GEÇİTTEPE	97	013	YUVACIK	604
014	HACİEKBER	560		TOPLAM-TOTAL	5859
015	HAKTANIR	310			
016	KARATEPE	421		BUCAK VE KÖYLER TOPLAMI	27566
017	KORUKLU	146	02	BİRECİK	İLÇESİ TOPLAMI
018	KÖSEÖREN	114			53564
019	MERMER	105	03	BOZOVA	İLÇESİ
020	MİLKÖY	557			
021	NİMET	327		ŞEHİR	9598
022	ORTAÖREN	121			
023	SİNİRGÖREN	223	0	MERKEZ	BUCAĞI
024	UĞRAKLI	148	001	AŞAĞIÇATAK	570
025	UĞURTAŞ	208	002	AVLAK	216
026	YAĞMURALAN	135	003	BAĞLİCA	499
027	YUKARIBEĞDES	388	004	BAHÇELİ	438
028	YUKARIÇİNPOLAT	214	005	ÇAKMAKLI	465
029	YUSUFBEY	205	006	DİKİLİ	597
	TOPLAM-TOTAL	7310	007	DOKUZAGAÇ	302
			008	GEÇİTBAŞI	1433
	BUCAK VE KÖYLER TOPLAMI	42488	009	HİSARLAR	480
01	AKÇAKALE	İLÇESİ TOPLAMI	010	İĞDELİ	685
		58030	011	KARACA	111
02	BİRECİK	İLÇESİ	012	KASIMKUYU	353
			013	KESMETAŞ	459
	ŞEHİR	25998	014	KILÇIK	611
			015	KÜÇÜKTÜLMEN	328
0	MERKEZ	BUCAĞI	016	PIRHALİL	583
001	AKARÇAY	755	017	SEYİTÖREN	566
002	ALMAŞAR	525	018	TAŞAN	660
003	ALTINOVA	1595	019	TATARHÜYÜK	426
004	ARSLANLI	975	020	TATBURCU	209
005	AŞAĞIESME	174	021	TEKAĞAÇ	281
006	AŞAĞIKUYUCAK	216	022	YIĞINAK	491
007	AYRAN (B)	2398	023	YUKARIÇATAK	460
008	BAĞLARBAŞI	1870		TOPLAM-TOTAL	11225
009	ÇİÇEKALAN	504			
010	ÇİFTLİKKÖY	936	1	KANLIAVŞAR	BUCAĞI
011	ÇOĞAN	994	000	KANLIAVŞAR (BM)	676
012	DORUCAK	733	001	AKMAĞARA	265
013	GEÇİTTEPE	146	002	AYLAN	247
014	GÖKTEPE	425	003	BOZTEPE	235

3 - İLÇE, BUCAK VE KÖY MUHTARLIKLARI İTİBARIYLA NÜFUS SAYISI

POPULATION BY DISTRICT , SUB-DISTRICT AND VILLAGES

İDARİ BİRİMLER		NÜFUS	İDARİ BİRİMLER		NÜFUS
ADMINISTRATIVE UNITS		POPULATION TOPLAM-TOTAL	ADMINISTRATIVE UNITS		POPULATION TOPLAM-TOTAL
004	BUDAKLI	204	BUCAK VE KÖYLER TOPLAMI		12976
005	BÜYÜKHAN	600	04	CEYLANPINAR İLÇESİ TOPLAMI	38757
006	DENİZBACI	383	05	HALFETİ İLÇESİ	
007	GERDEK	404		ŞEHİR	2333
008	İKİZKÖY	421	0	MERKEZ BUCAĞI	
009	KIZLAR	575	001	ARGAÇ	216
010	SIZAN	484	002	ARGIL	2333
011	TOZLUCA	324	003	AŞAĞIĞÖKLÜ	1349
012	ZİVANLI	403	004	BALABAN	414
	TOPLAM-TOTAL	5221	005	BEYBURCU	126
2	YAYLAK BUCAĞI		006	BOZYAZI	896
000	YAYLAK (BM)	2024	007	BULAKLI	389
001	ALTINLI	170	008	ÇAKALLI	456
002	ARGINCİK	280	009	DERGİLİ	621
003	ARIKOK	863	010	DURAK	775
004	BİNEKLİ	261	011	ERİKLİ	382
005	ÇINARLI	434	012	FİSTİKÖZÜ	1047
006	DELİLER	414	013	GÖZELİ	836
007	DUTLUCA	3122	014	GÜLAÇAN	296
008	DUTLUK	335	015	GÜNECE	593
009	ESKİN	1136	016	GÜRKUYU	710
010	GÖZENEK	376	017	HİLALLI	587
011	HACILAR	676	018	KALKAN	716
012	IRMAKBOYU	386	019	KARAOTLAK	575
013	İNCİRLİ	382	020	KAVAKLICA	582
014	KABACIK	407	021	KAYALAR	622
015	KAÇARSALLICASI	273	022	KURUGÖL	909
016	KARACAÖREN	792	023	MACUNLU	457
017	KARAPINAR	111	024	ORTAYCL	953
018	KARGILI	467	025	ÖMERLİ	655
019	KEPİRCE	442	026	ÖZMÜŞ	783
020	KILIÇÖREN	417	027	SAVAŞAN	426
021	KINDIRALI	138	028	SAYLAKKAYA	1094
022	KIRAGILI	257	029	SELDEK	915
023	KİLLİK	432	030	SIRATAŞLAR	915
024	KOÇHISAR	906	031	SÜTVEREN	386
025	KONUKSEVER	69	032	TAVŞANÖREN	210
026	KÖŞEŞAHİN	208	033	YEŞİLÖZEN	1428
027	MAŞUK	349	034	YUKARIĞÖKLÜ (B)	4715
028	MÜLKÖREN	175		TOPLAM-TOTAL	28367
029	ORTATEPE	429		BUCAK VE KÖYLER TOPLAMI	28367
030	ÖRGÜLÜ	278	05	HALFETİ İLÇESİ TOPLAMI	30700
031	ÖZGÖREN	303	06	HİLVAN İLÇESİ	
032	SOĞUKKUYU	222		ŞEHİR	7907
033	SÖĞÜTLÜ	473	0	MERKEZ BUCAĞI	
034	ŞEYHLER	374	001	ALPI	355
035	TÜRKMENÖREN	406	002	ARICA	377
036	UMUTLU	302	003	AŞAĞIÇATAK	144
037	UZUNBURÇ	327	004	AŞAĞIKAMIŞ	261
038	UÇDİREK	528	005	AŞAĞIKUÇAK	208
039	ÜRÜNLÜ	373	006	BAHÇECİK	291
040	YASLICA	2045	007	BALKI	56
	TOPLAM-TOTAL	22362	008	BARGAÇ	627
	BUCAK VE KÖYLER TOPLAMI	38808	009	BUĞUR	659
03	BOZOVA İLÇESİ TOPLAMI	48406	010	FAİKKÖY	442
04	CEYLANPINAR İLÇESİ		011	GEÇİTAĞZI	460
	ŞEHİR	25781	012	GÖKTEPE	216
0	MERKEZ BUCAĞI		013	KARABURÇ	428
001	MURATLI	12976	014	KEPİRHISAR	278
	TOPLAM-TOTAL	12976	015	KIRBAŞI	214
			016	MALÖREN	304
			017	NASRETTİN	374
			018	SALUCA	266

3 - İLÇE, BUCAK VE KÖY MUHTARLIKLARI İTİBARIYLA NÜFUS SAYISI
 POPULATION BY DISTRICT / SUB-DISTRICT AND VILLAGES

İDARİ BİRİMLER		NÜFUS	İDARİ BİRİMLER		NÜFUS
ADMINISTRATIVE UNITS		POPULATION TOPLAM-TOTAL	ADMINISTRATIVE UNITS		POPULATION TOPLAM-TOTAL
019	ULUYAZI	1267	001	BÜYÜKGÖL	447
020	USTAHASAN	316	002	DİVAN	1302
021	UÇÜZLER	213	003	ERTEM	950
022	YUVACALI	415	004	HASIRLI	970
	TOPLAM-TOTAL	8171	005	KAYALI	1099
			006	KUŞLUGÖL	778
			007	NARLIKAYA	943
			008	TAŞIKARA	996
				TOPLAM-TOTAL	8268
1	GÖLCÜK	BUCAĞI			
000	GÖLCÜK (BM)	724			
001	ARINIK	554			
002	ARSLANLI	298			
003	BÖLÜKBAŞI	268	2	ÇAYLARBAŞI	BUCAĞI
004	ÇİĞİLLİ	322	000	ÇAYLARBAŞI (BM)	1358
005	DOĞRULAR	270	001	AZIKLI	738
006	KALINBAYAT	629	002	BEYÇERİ	832
007	KARAPINAR	467	003	BÜYÜKOBA	737
008	KEPİRKUCAK	84	004	KALEMLİ	262
009	KONAÇ	319	005	KAVALLIK	1327
010	KOPUZ	465	006	TAŞAĞIL	1478
011	KUSKUNLU	951		TOPLAM-TOTAL	6730
012	MANTARLI	321			
	TOPLAM-TOTAL	5672			
2	OVACIK	BUCAĞI	3	DAĞBAŞI	BUCAĞI
000	OVACIK (BM)	682	000	DAĞBAŞI (BM)	1326
001	AMBAR	631	001	BAYIRÖZÜ	648
002	AŞAĞIKÜLÜNÇE	241	002	BÜRÜNCEK	362
003	ÇAKMAK	358	003	BÜYÜKTEPE	929
004	ÇAT	132	004	BÜYÜKYAKITLI	293
005	DÜĞER	200	005	GÜVERCİN	451
006	ESTAĞFİRULLAH	107	006	KAPIKAYA	1549
007	GELENEK	576		TOPLAM-TOTAL	5558
008	GÖLGEN	83			
009	GÜLUŞAĞI	506	4	KARACADAĞ	BUCAĞI
010	KANATLI	367	000	KARACADAĞ (BM)	1394
011	KAVALLIK	658	001	AVURTEPE	85
012	KOCABEY	565	002	CİNHİSAR	706
013	KOVANCI	392	003	ÇATLI	293
014	MİLLİSARAY	222	004	EĞRİÇAY	731
015	OYMAAĞAÇ	208	005	ERKONAĞI	1096
016	SÖĞÜTLÜ	384	006	GÜRAKAR	1380
017	UĞRA	463	007	GÜVERCİN	835
018	YAKINYURT	180	008	İLERİ	1323
019	YEDİKUYU	267	009	KAMIŞLI	812
	TOPLAM-TOTAL	7222	010	KARABAĞÇE	2450
			011	KEÇİKİRAM	1042
			012	SAVUCAK	503
			013	SOYDAN	1059
			014	SÖYLEMEZ	2229
			015	UZUNZİYARET	933
				TOPLAM-TOTAL	16871
06	HILVAN	İLÇESİ TOPLAMI			
		28972			
07	SİVEREK	İLÇESİ			
	ŞEHİR	48333			
0	MERKEZ	BUCAĞI	5	KARAKEÇİ	BUCAĞI
001	ALTAYLI	612	000	KARAKEÇİ (BM)	2655
002	AŞLICA	639	001	ALTINLI	512
003	DARICALI	376	002	AŞAĞIALINCA	916
004	GÜZELEK	663	003	AŞAĞIKARACAÖREN	289
005	KARAKOYUN	1379	004	BAŞBÜK	1127
006	KARPUZCU	742	005	KARADİBEK	282
007	KONURTEPE	1664	006	ORTANCA	635
008	ÜSTÜNTAŞ	803	007	PAYANLI	462
009	YOĞUNCA	866	008	TURNA	1467
010	YUCELEN	1056		TOPLAM-TOTAL	8345
	TOPLAM-TOTAL	8800			
1	BUCAK	BUCAĞI	6	ŞEKERLİ	BUCAĞI
000	BEĞDEŞ (BM)	783	000	ŞEKERLİ (BM)	1699
			001	BAKMAÇ	1440
			002	BÜYÜKKAZANLI	639
			003	ÇABDAŞ	1900
			004	SABANCI	1482

İLİ : 63 ŞANLIURFA
PROVINCE OF

3 - İLÇE, BUCAK VE KÖY MUHTARLIKLARI İTİBARIYLA NÜFUS SAYISI

POPULATION BY DISTRICT / SUB-DISTRICT AND VILLAGES

İDARİ BİRİMLER		NÜFUS	İDARİ BİRİMLER		NÜFUS
ADMINISTRATIVE UNITS		POPULATION TOPLAM-TOTAL	ADMINISTRATIVE UNITS		POPULATION TOPLAM-TOTAL
005	SARIDÜREN	615	002	AŞAĞIOYLUM	2040
006	TAŞLI	1465	003	BALABAN	590
	TOPLAM-TOTAL	9240	004	BİNATLI	367
			005	ÇANAKÇI	557
	BUCAK VE KÖYLER TOPLAMI	63812	006	ÇAYKARA	597
07	SİVEREK İLÇESİ TOPLAMI	112145	007	CENGELLİ	561
			008	GÜNEBAKAN	375
08	SURUÇ İLÇESİ		009	KARACA	572
	ŞEHİR	25660	010	KESMECİK	575
			011	KURUTEPE	494
0	MERKEZ BUCAĞI		012	KÜÇÜKOVA	783
001	AĞIRTAŞ	727	013	MERTİSMAİL	474
002	AKÖREN	464	014	MOLLAHAMZA	880
003	AŞAĞIKARINCALI	823	015	TAVŞANKÖY	423
004	AYBASTI	163	016	UZGÖREN	492
005	BİLGE	565	017	YAYLATEPE	359
006	BOZTEPE	351	018	YUMURTALIK	234
007	BÜYÜKSERGEN	170		TOPLAM-TOTAL	11762
008	BÜYÜKZİYARET	475		BUCAK VE KÖYLER TOPLAMI	43765
009	DİNLENCE	353	08	SURUÇ İLÇESİ TOPLAMI	69425
010	DUMLUKUYU	591			
011	EKİLLİ	491	09	VİRANŞEHİR İLÇESİ	
012	ESKİCE	384		ŞEHİR	45329
013	EZGİL	859			
014	GÖLEÇ	963	0	MERKEZ BUCAĞI	
015	HARMANALAN	479	001	AKÇATAŞ	529
016	HÜYÜKYANI	820	002	ALAKONAK	891
017	KAPICI	272	003	ALTINBAŞAK	1481
018	KARADUT	603	004	AYAKLI	1860
019	KARAHÜYÜK	477	005	BAKIMLI	1232
020	KARAKÖY	679	006	BEGRÜK	458
021	KARATAŞ	156	007	BOZCA	559
022	KEBERLİ	201	008	BURÇ	698
023	KIRMIT	790	009	BÜYÜKBARDACIK	592
024	KIZILHÜYÜK	892	010	ÇAMURLU	661
025	KÖSELER	829	011	DEDEKÖY	288
026	KÜÇÜKSERGEN	184	012	DİNÇKÖK	863
027	KÜÇÜKZİYARET	662	013	EKİNDÖYER	380
028	ONBİRNİSAN	2977	014	ELBEŞENDİ	1046
029	OYMAKLI	679	015	ELGÜN	512
030	ÖLÇEKTEPE	500	016	ESER	328
031	ÖRGÜTLÜ	658	017	ESKİKALE	162
032	ÖZLÜCE	738	018	EŞKİN	249
033	SAYGIN	1277	019	EVCİMEN	320
034	ŞARYANI	542	020	EYÜPNEBİ	1330
035	TOKÇALI	564	021	GERMAN	1025
036	TOPÇULAR	259	022	GÖMÜLÜ	1949
037	ULUDÜZ	202	023	GÜZELİ	735
038	UYSALLI	791	024	GÜLERYUZ	586
039	ÜÇPİNAR	784	025	GÜZLEK	692
040	ÜVECİK	564	026	İŞİLDAR	767
041	YAĞIŞLI	517	027	KINALITEPE	1998
042	YALINCA	274	028	KIRBALI	853
043	YALPI	471	029	KONAKYERİ	964
044	YANALOBA	554	030	KURTULMUŞ	384
045	YATIRTEPE	443	031	MALTA	418
046	YAZIKÖY	277	032	NERGİZLİ	832
047	YEŞEN	419	033	ÖĞLAKÇI	1592
048	YILDIZ	777	034	TANYELİ	346
049	YOĞURTÇU	359	035	YABAN	1770
050	YOLCULAR	358	036	YEŞİLALIC	612
051	YÖNLÜ	1139	037	YOLBİLEN	605
052	YUKARIYBASTI	290	038	YOLLARBAŞI	760
053	YUKARIBOSTANCI	703	039	YÜCELER	199
054	ZEYREK	464		TOPLAM-TOTAL	31526
	TOPLAM-TOTAL	32003			
1	MURŞİTPİNAR BUCAĞI		1	DEMİRCİ BUCAĞI	
000	KÜÇÜKKENDİRCİ (BM)	1153	000	DEMİRCİ (BM)	1114
001	ALANYURT	236	001	BALLICA	472

İLİ : 63 ŞANLIURFA
PROVINCE OF

3 - İLÇE, BUCAK VE KÖY MUHTARLIKLARI İTİBARIYLA NÜFUS SAYISI

POPULATION BY DISTRICT / SUB-DISTRICT AND VILLAGES

İDARİ BİRİMLER		NÜFUS	İDARİ BİRİMLER		NÜFUS
ADMINISTRATIVE UNITS		POPULATION TOPLAM-TOTAL	ADMINISTRATIVE UNITS		POPULATION TOPLAM-TOTAL
002	GÖNCÜK	795			
003	KADIKÖY	795			
004	KARINCA	2477			
	TOPLAM-TOTAL	5653			
	BUCAK VE KÖYLER TOPLAMI	37179			
09	VİRANŞEHİR	İLÇESİ TOPLAMI			82508
	ŞANLIURFA	İLİ TOPLAMI			795034

64 - UŞAK

İLİ : 64 UŞAK
PROVINCE OF

1 - İLÇELERE GÖRE ŞEHİR VE KÖY NÜFUSLARI İLE İLİN YÜZÖLÇÜMÜ VE NÜFUS YOĞUNLUĞU
CITY AND VILLAGE POPULATION BY DISTRICTS AREA AND DENSITY BY PROVINCES

İLÇELER DISTRICTS	TOPLAM TOTAL	ŞEHİRLER NÜFUSU CITY POPULATION	KÖYLER NÜFUSU VILLAGE POPULATION	YÜZÖLÇÜMÜ AREA KM2 (*)	NÜFUS YOĞUNLUĞU DENSITY
TOPLAM - TOTAL	271261	126078	145183	5341	51
00 MERKEZ İLÇE PROVINCE CENTER ...	128378	88267	40111		
01 BANAZ	42343	10527	31816		
02 EŞME	40849	10061	30788		
03 KARAHALLI	18753	5923	12830		
04 SIVASLI	21713	6475	15238		
05 ULUBEY	19225	4825	14400		

* YÜZÖLÇÜMÜNE GÖLLER DAHİL DEĞİLDİR.

*LAKES ARE EXCLUDED

İl

: 64 UŞAK

PROVINCE OF

2 - NÜFUS GRUPLARINA GÖRE KÖY SAYISI VE NÜFUS TOPLAMLARI
NUMBER OF VILLAGES AND TOTAL INHABITANTS BY POPULATION GROUPS

NÜFUS GRUPLARI	KÖY SAYISI	NÜFUS TOPLAMI	
POPULATION GROUPS	NUMBER OF VILLAGES	TOTAL POPULATION	
GENEL TOPLAM GENERAL TOTAL	258	145183	
TOPLAM - TOTAL	- 2000	250	126231
- 50	2	84	
51 - 100	7	580	
101 - 150	18	2195	
151 - 200	19	3451	
201 - 250	24	5376	
251 - 300	17	4756	
301 - 400	40	13918	
401 - 500	26	11826	
501 - 750	42	25933	
751 - 1000	26	22147	
1001 - 1250	20	22399	
1251 - 1500	6	8259	
1501 - 1750	2	3363	
1751 - 2000	1	1944	
TOPLAM - TOTAL	2001 - 5000	8	18952
2001 - 2250	4	8500	
2251 - 2500	2	4756	
2501 - 2750	1	2545	
2751 - 3000	0	0	
3001 - 3250	1	3151	
3251 - 4000	0	0	
4001 - 5000	0	0	
5001 +	0	0	

ŞEHİR : İL VE İLÇE MERKEZLERİNİN BE-
LEDİYE SINIRLARI İÇİNDE KALAN
ALAN.

CITY : AREA WITHIN THE MUNICIPAL
BOUNDARIES OF PROVINCE
AND DISTRICT CENTERS.

KÖY : İL VE İLÇE MERKEZLERİNİN BE-
LEDİYE SINIRLARI DIŞINDA KALAN
BUCAK VE KÖY MUHTARLIKLARI.

VILLAGE : SUB-DISTRICT AND MUH-
TARLIKS OUTSIDE THE MUNI-
CIPAL BOUNDARIES OF PRO-
VINCE AND DISTRICT CEN-
TERS.

3 - İLÇE, BUCAK VE KÖY MUHTARLIKLARI İTİBARIYLA NÜFUS SAYISI
POPULATION BY DISTRICT, SUB-DISTRICT AND VILLAGES

İDARİ BİRİMLER		NÜFUS	İDARİ BİRİMLER		NÜFUS
ADMINISTRATIVE UNITS		POPULATION TOPLAM-TOTAL	ADMINISTRATIVE UNITS		POPULATION TOPLAM-TOTAL
00	MERKEZ		006	BUĞDAYLI	235
	ŞEHİR	88267	007	ÇAMYAZI	321
0	MERKEZ		008	ÇATALBAYIR	303
001	ALTINTAŞ	303	009	DIŞKAYA	219
002	BAĞBAŞI	502	010	EMİRFAKILI	201
003	BELKAYA	122	011	GÖKÇETEPE	69
004	BOZKÖY	304	012	GÜNELİ	380
005	BOZKUŞ	1364	013	HALİLEFENDİÇİFTLİĞİKÖYÜ	84
006	BÖLME	1458	014	KARAKÖSE	102
007	ÇİĞERDEDE	537	015	KARAKUYU	950
008	ÇAMYUVA	682	016	KISIK	210
009	ÇARIK	442	017	KÖPRÜBAŞI	191
010	ÇEVREKÖY	1149	018	MOLLAMUSA	374
011	ÇINARCIK	166	019	ORMANDAMI	104
012	ÇUKURAGILI	264	020	ORTABAĞ	379
013	DAĞDEMİRLER	328	021	TAŞKONAK	330
014	DAĞYENİCE	201	022	ULUCAK	769
015	DEMİRÖREN	89	023	ÜÇKUYULAR	593
016	DERBENT	1189	024	YENİKÖY	426
017	DOĞANCIK	743	025	YENİŞEHİR	540
018	EĞLENCE	571	026	ZAHMAN	396
019	ELMACIK	362		TOPLAM-TOTAL	9589
020	ESKİGÜNEY	661		BUCAK VE KÖYLER TOPLAMI	40111
021	ESKİSARAY	593	00	MERKEZ İLÇESİ TOPLAMI	128378
022	EYNEHAN	295	01	BANAZ	
023	GÜGEM	420		İLÇESİ	
024	GÜKCEDAL	458		ŞEHİR	10527
025	GÜCER	214	0	MERKEZ	
026	HACIKADEM	199		BUCAĞI	
027	HOCALAR	143	001	AHAT	1041
028	İKİSARAY	422	002	ALABA	883
029	İLYASLI	2207	003	AYRANCI	815
030	KABAKLAR	625	004	AYVACIK	484
031	KALFA	450	005	BAŞKONAK	445
032	KARAAĞAÇ	361	006	BAHADIR	1116
033	KARABEYLİ	164	007	BALCIDAM	234
034	KARACAHIŞAR	798	008	BALTALI	582
035	KARAHASAN	322	009	BANAZ	753
036	KARLIK	373	010	BURHANIYE	98
037	KAŞBELEN	1000	011	BÜYÜKOTURAK (B)	2155
038	KAYAĞIL	528	012	ÇAMSU	789
039	KEDİYÜNU	311	013	ÇİFTLİK	1035
040	KILCAN	562	014	ÇORUM	468
041	KIRKA	379	015	ÇÖBÜRLÜ	190
042	KOYUNBEYLİ	729	016	DERBENT	1121
043	KUYUCAK	188	017	DÜMENLER	613
044	MESUDİYE	573	018	DÜZKİŞLA	354
045	ORTAKÖY	793	019	DÜZLÜCE	387
046	OVADEMİRLER	401	020	GEDİKLER	459
047	PAÇACIOĞLU	767	021	GULLUÇAM	410
048	SARIDERE	258	022	GÜRLEK	1064
049	SELİKLER	208	023	HALAÇLAR	612
050	SELVİLER	80	024	HASANKÖY	685
051	SELVİOĞLU	754	025	HATİPLER	698
052	SORKUN	351	026	KAPLANCI	704
053	SUSUZÖREN	902	027	KARACAHIŞAR	993
054	ŞUKRANIYE	380	028	KARAKÖSE	1000
055	ÜRÜN	156	029	KAVACIK	269
056	YAPAĞILAR	660	030	KAYILI	353
057	YAŞAMIŞLAR	179	031	KIZILCASÖREN	176
058	YAVI	185	032	KIZILCASÖRÜT (B)	2065
059	YEŞİLDERE	330	033	KIZILHIŞAR	1086
060	YONCALI	367	034	KUŞDEMİR	293
	TOPLAM-TOTAL	30522	035	KÜÇÜKLER	144
1	GÜRE		036	KÜÇÜKOTURAK	101
000	GÜRE (BM)	1072	037	MURATLI	494
001	AKBULAK	267	038	ÖVACIK	627
002	AKTAŞ	279	039	ÖKSÜZ	482
003	ALANYURT	383	040	PAŞACIK	746
004	BEYLERHAN	304	041	REŞADİYE	50
005	BOYALI	108			

3 - İLÇE, BUCAK VE KÖY MUHTARLIKLARI İTİBARIYLA NÜFUS SAYISI

POPULATION BY DISTRICT / SUB-DISTRICT AND VILLAGES

İDARİ BİRİMLER		NÜFUS	İDARİ BİRİMLER		NÜFUS
ADMINISTRATIVE UNITS		POPULATION TOPLAM-TOTAL	ADMINISTRATIVE UNITS		POPULATION TOPLAM-TOTAL
042	SUSUZ	1225	058	YAYLAKÖY	105
043	ŞABAN	649	059	YELEGEN (B)	3151
044	ULUPINAR	390	060	YENİKÖY	197
045	YAZITEPE	861	061	YEŞİLKAVAK	761
046	YENİCE	969		TOPLAM-TOTAL	30788
047	YEŞİLYURT	648			
	TOPLAM-TOTAL	31816			
				BUCAK VE KÖYLER TOPLAMI	30788
	BUCAK VE KÖYLER TOPLAMI	31816	02	EŞME İLÇESİ TOPLAMI	40849
01	ÖANAZ İLÇESİ TOPLAMI	42343	03	KARAHALLI İLÇESİ	
02	EŞME İLÇESİ			ŞEHİR	5923
	ŞEHİR	10061	0	MERKEZ BUCAĞI	
0	MERKEZ BUCAĞI		001	ALFAKLAR	782
001	AĞABEY	1231	002	BEKİ	592
002	AHMETLER (B)	1660	003	BUDAYLI	1703
003	AKÇAKÖY	212	004	ÇÖÜPLÜ	111
004	ALANABALI	341	005	ÇOKAKLI	493
005	ARAPLAR	210	006	DELİHİDİRLİ	1207
006	ARMUTLU	1023	007	DUMANLI	510
007	AYDINLI	124	008	DURAKLI	283
008	BALABANCI	482	009	KARAYAKUPLU	618
009	BEKİŞLİ	395	010	KARBASAN	2073
010	BOZLAR	773	011	KAVAKLI	191
011	CAMİLİ	149	012	KAYKILLI	1392
012	CEBERLER	70	013	KIRKYAREN	617
013	CEHALÇAVUŞ	257	014	KÜLKÖY	1319
014	CEVİZLİ	226	015	PAŞALAR	939
015	ÇALIKHASAN	174		TOPLAM-TOTAL	12830
016	ÇAYKIŞLA	475			
017	DAVUTLAR	340		BUCAK VE KÖYLER TOPLAMI	12830
018	DELİBAŞLI	739	03	KARAHALLI İLÇESİ TOPLAMI	18753
019	DEREKÖY	802	04	SİVASLI İLÇESİ	
020	DERELİ	316		ŞEHİR	6475
021	DERVİŞLİ	699	0	MERKEZ BUCAĞI	
022	EMİRLİ	246	001	AĞAÇBEYLİ (B)	2367
023	EŞMELİ	474	002	AKARCA	232
024	EŞMETAŞ	380	003	AZİZLER	543
025	FAKİLİ	300	004	BUDAKLAR	426
026	GÖKÇUKUR	34	005	CİNOĞLU	278
027	GÜLLÜ	1944	006	ELDENİZ	549
028	GÜLLÜBAĞ	706	007	ERİCE	658
029	GÜNEY	229	008	HACIM	477
030	GÜNYAKA	221	009	HANOĞLU	239
031	HANAMDERE	350	010	KARABOYALIK	499
032	HARDALLI	112	011	KETENLİK	510
033	HİSAR	110	012	KÖKEZ	601
034	İSALAR	175	013	ÖZBEYLİ	192
035	KANDEMİRLER	223	014	PINARBAŞI	1091
036	KARAAHMETLİ	1073	015	SALMANLAR	314
037	KARABACAKLI	290	016	SAMATLAR	576
038	KARACAÖMERLİ	346	017	SAZAK	297
039	KATRANCILAR	197	018	SELÇİKLER	1460
040	KAYALI	798	019	TATAR (B)	2545
041	KAYAPINAR	875	020	YAYALAR	1139
042	KAZAKLAR	212	021	YENİERİCE	245
043	KEKLİKLİ	524		TOPLAM-TOTAL	15238
044	KIRANKÖY	1004			
045	KOCABEY	329		BUCAK VE KÖYLER TOPLAMI	15238
046	KOLANKAYA	332	04	SİVASLI İLÇESİ TOPLAMI	21713
047	KÜSELER	237			
048	MANAVLI	175			
049	NARINCALI	123			
050	NARLI	239			
051	ÖYNALI	330			
052	ÖRENCİK	229			
053	PUSLU	528			
054	SARAYCIK	907			
055	ŞEHİTLİ	291			
056	TAKMAK	867			
057	ULUYAYLA	466			

İLİ : 64 UŞAK
PROVINCE OF

3 - İLÇE, BUCAK VE KÖY MUHTARLIKLARI İTİBARIYLA NÜFUS SAYISI
POPULATION BY DISTRICT / SUB-DISTRICT AND VILLAGES

İDARİ BİRİMLER		NÜFUS	İDARİ BİRİMLER		NÜFUS
ADMINISTRATIVE UNITS		POPULATION TOPLAM-TOTAL	ADMINISTRATIVE UNITS		POPULATION TOPLAM-TOTAL
05	ULUBEY	İLÇESİ			
	ŞEHİR	4825			
0	MERKEZ	BUCAĞI			
001	AKKEÇİLİ	147			
002	AKSAZ	219			
003	AVGAN (B)	2389			
004	BEKDEMİR	119			
005	BÜYÜKKAYALI	847			
006	ÇAMDERE	161			
007	ÇAMLIBEL	334			
008	ÇARDAK	452			
009	ÇIRPICILAR	90			
010	GEDİKLER	453			
011	GÜMÜŞKOL	727			
012	HANYERİ	195			
013	HASKÖY	1266			
014	İNAY	1179			
015	İSHAKLAR	264			
016	KARACA AHMET	408			
017	KIRAN	289			
018	KIŞLA	1153			
019	KÜSELER	460			
020	KURUDERE	310			
021	KÜÇÜK İLYASLI	123			
022	KÜÇÜKKAYALI	376			
023	KÜLÇEN	282			
024	ÖMÜRCA	1201			
025	SÖĞÜTLÜ	148			
026	SÜLÜMENLİ	235			
027	TUTLUCA	573			
	TOPLAM-TOTAL	14400			
	BUCAK VE KÖYLER TOPLAMI	14400			
05	ULUBEY	İLÇESİ TOPLAMI			19225
	UŞAK	İLİ TOPLAMI			271261

65 - VAN

İLİ : 65 VAN
PROVINCE OF

1 - İLÇELERE GÖRE ŞEHİR VE KÖY NÜFUSLARI İLE İLİN YÜZÖLÇÜMÜ VE NÜFUS YOĞUNLUĞU
CITY AND VILLAGE POPULATION BY DISTRICTS AREA AND DENSITY BY PROVINCES

İLÇELER DISTRICTS	TOPLAM TOTAL	ŞEHİRLER NÜFUSU CITY POPULATION	KÖYLER NÜFUSU VILLAGE POPULATION	YÜZÖLÇÜMÜ AREA KM2 (*)	NÜFUS YOĞUNLUĞU DENSITY
TOPLAM - TOTAL	547216	189269	357947	19069	29
00 MERKEZ İLÇE PROVINCE CENTER ...	169602	110653	58949		
01 BAŞKALE	45985	10615	35370		
02 ÇATAK	24869	2931	21938		
03 ERCİŞ	89970	36582	53388		
04 GEVAŞ	45013	8607	36406		
05 GÜRPINAR	42356	3556	38800		
06 MURADIYE	73565	12085	61480		
07 ÜZALP	55856	4240	51616		

* YÜZÖLÇÜMÜNE GÜLLER DAHİL DEĞİLDİR.

*LAKES ARE EXCLUDED

İLİ : 65 VAN
PROVINCE OF

2 - NÜFUS GRUPLARINA GÖRE KÖY SAYISI VE NÜFUS TOPLAMLARI
NUMBER OF VILLAGES AND TOTAL INHABITANTS BY POPULATION GROUPS

NÜFUS GRUPLARI POPULATION GROUPS	KÖY SAYISI NUMBER OF VILLAGES	NÜFUS TOPLAMI TOTAL POPULATION
GENEL TOPLAM GENERAL TOTAL	570	357947
TOPLAM - TOTAL - 2000	559	327924
- 50	1	42
51 - 100	1	64
101 - 150	15	2058
151 - 200	19	3323
201 - 250	33	7442
251 - 300	39	10720
301 - 400	72	25235
401 - 500	77	34365
501 - 750	152	93848
751 - 1000	94	80081
1001 - 1250	30	33020
1251 - 1500	17	22778
1501 - 1750	7	11147
1751 - 2000	2	3801
TOPLAM - TOTAL 2001 - 5000	11	30023
2001 - 2250	3	6329
2251 - 2500	3	7269
2501 - 2750	2	5229
2751 - 3000	0	0
3001 - 3250	0	0
3251 - 4000	2	7145
4001 - 5000	1	4051
5001 +	0	0

ŞEHİR : İL VE İLÇE MERKEZLERİNİN BE-
LEDİYE SINIRLARI İÇİNDE KALAN
ALAN.

CITY : AREA WITHIN THE MUNICIPAL
BOUNDARIES OF PROVINCE
AND DISTRICT CENTERS.

KÖY : İL VE İLÇE MERKEZLERİNİN BE-
LEDİYE SINIRLARI DIŞINDA KALAN
BUÇAK VE KÖY MUHTARLIKLARI.

VILLAGE : SUB-DISTRICT AND MUH-
TARLIKS OUTSIDE THE MUNI-
CIPAL BOUNDARIES OF PRO-
VINÇE AND DISTRICT CEN-
TERS.

3 - İLÇE, BUCAK VE KÖY MUHTARLIKLARI İTİBARIYLA NÜFUS SAYISI
POPULATION BY DISTRICT , SUB-DISTRICT AND VILLAGES

İDARİ BİRİMLER		NÜFUS	İDARİ BİRİMLER		NÜFUS
ADMINISTRATIVE UNITS		POPULATION TOPLAM-TOTAL	ADMINISTRATIVE UNITS		POPULATION TOPLAM-TOTAL
00	MERKEZ	İLÇESİ	001	ADIGÜZEL	503
	ŞEHİR	110653	002	AĞARTI	255
0	MERKEZ	BUCAĞI	003	AKÇAÖREN	305
001	ALABAYIR	693	004	AKÇİFT	149
002	AŞAĞIGÖLALAN	553	005	ALAKÖY	823
003	AŞIT	231	006	ARISU	264
004	BAKACIK	308	007	ATMACA	437
005	BAKRAÇLI	922	008	BAĞDAŞAN	319
006	BEŞÇATAK	361	009	ÇAKIRBEY	601
007	BEYÜZÜMÜ	1379	010	ÇİTÖREN	521
008	BOSTANIÇI	1448	011	ÇOLPAN	352
009	ÇOBANOĞLU	239	012	DAĞONÜ	695
010	DEĞİRMENKÖY	657	013	DEĞİRMENÖZÜ	253
011	DEREÜSTÜ	252	014	DEREBEY	524
012	DOĞANLAR	430	015	DİBEKDÜZÜ	266
013	GÖLYAZI	273	016	DİLİMLİ	708
014	GÖVELEK	980	017	ERMİŞLER	1199
015	KALECİK	424	018	ESENPINAR	317
016	KARPUZALANI	479	019	GÖLLÜ	312
017	KAVUNCU	565	020	GÜNSÜNLER	212
018	KEVENLİ	419	021	GÜVENÇLİ	860
019	KIRATLI	484	022	HALKALI	556
020	KÖŞEBAŞI	419	023	HİDİRKÖY	439
021	KURUBAŞ	916	024	KARAAĞAÇ	247
022	SARMAÇ	209	025	KASIMOĞLU	726
023	TAŞKONAK	295	026	KELLE	64
	TOPLAM-TOTAL	12936	027	KOÇKÖY	354
1	ERÇEK	BUCAĞI	028	KÖLSATAN	194
000	ERÇEK (BM)	2139	029	KUMLUCA	488
001	AĞZIKARA	735	030	MEYDANCIK	238
002	AKTAŞ	403	031	MÖLLAKASIM	261
003	ARITOPRAK	713	032	OCAKLI	340
004	AŞAĞIÇİTLİ	292	033	OTLUCA	191
005	AŞAĞIGÖLALAN	300	034	ÖZKAYNAK	293
006	BAKLATEPE	642	035	ÖZYURT	166
007	ÇALIMLI	647	036	PIRGARIP	665
008	ÇOMAKLI	260	037	SAĞLAMTAŞ	183
009	DİBEKLİ	396	038	SATİBEY	278
010	GEDELOVA	303	039	ŞAHGELDİ	362
011	ILIKAYNAK	613	040	TABANLI	225
012	KARAGÜNDÜZ	1954	041	TEVEKLİ	181
013	KARAKOÇ	900	042	TOPAKTAŞ	427
014	KAYMAKLI	826	043	YAYLIYAKA	1006
015	KOZLUCA	595	044	YEMLİCE	156
016	ORTANCA	1634	045	YENİKÖŞK	319
017	YALINAĞAÇ	326	046	YEŞİLSU	613
018	YATIKSIRT	740	047	YUMRUTEPE	604
019	YUKARIGÖLALAN	455		TOPLAM-TOTAL	20782
020	YUKARIGÜNEYCE	164		BUCAK VE KÖYLER TOPLAMI	58949
	TOPLAM-TOTAL	15037	00	MERKEZ İLÇESİ TOPLAMI	169602
2	GÜMÜŞDERE	BUCAĞI	01	BAŞKALE	İLÇESİ
000	SARMANSUYU (BM) (B)	3357		ŞEHİR	10615
001	AYAZPINAR	322	0	MERKEZ	BUCAĞI
002	BAKIMLI	1116	001	AÇIKABİL	132
003	ÇAYIRBAŞI	457	002	AKÇALI	424
004	DİLKAYA	721	003	AŞAĞIKÜME	139
005	DÜNEMEÇ	878	004	AŞALAN	428
006	ELMALIK	878	005	AYDEMİR	685
007	GÜLKAŞI	1041	006	AZIKLI	648
008	KIYIÇAK	344	007	BARIS	681
009	KÖPRÜLER	762	008	BELENCİK	268
010	KÖŞKÖY	318	009	BEŞÖCAK	165
	TOPLAM-TOTAL	10194	010	ÇAKIRDOĞAN	249
3	TİMAR	BUCAĞI	011	ÇALDIRAN	772
000	GEDİKBULAK (BM)	1331	012	DEREİÇİ	266
			013	DERİNGEÇİT	333
			014	EKECEK	1280
			015	EREK	443

3 - İLÇE, BUCAK VE KÖY MUHTARLIKLARI İTİBARIYLA NÜFUS SAYISI
POPULATION BY DISTRICT , SUB-DISTRICT AND VILLAGES

İDARI BİRİMLER		NÜFUS	İDARI BİRİMLER		NÜFUS	
ADMINISTRATIVE UNITS		POPULATION TOPLAM-TOTAL	ADMINISTRATIVE UNITS		POPULATION TOPLAM-TOTAL	
016	ERKONAĞI	193	012	KORULU	1561	
017	ESENYAMAÇ	1224	013	ONAĞIL	625	
018	GEDİKBAŞI	451	014	SOZVEREN	896	
019	GÜROLUK	399	015	TEKNECİK	438	
020	İLİCAK	933	016	TOYGA	455	
021	İŞİKLİ	148	017	UZUNTEKNE	665	
022	KAVURGALI	395	018	YUKARINARLICA	517	
023	KEÇİLİOBA	153		TOPLAM-TOTAL	12436	
024	KOÇDAĞI	370				
025	KOVALIPINAR	344				
026	KÖPRÜAĞZI	809				
027	MAHMUTABAT	252	1	NARLI	BUCAĞI	
028	OĞULVEREN	860	000	NARLI (BM)	937	
029	ORTAYOL	785	001	ANDIÇEN	287	
030	ÖNCÜLER	503	002	ATLIHAN	631	
031	ÖRENCİK	313	003	DALBASTI	609	
032	ÖRENKALE	650	004	DOKUZDAM	1047	
033	SALLIDERE	398	005	KONALGA	2120	
034	SAVAŞKÖY	537	006	ÖVECEK	1545	
035	TINAZLI	185	007	SIRMALI	1608	
036	YOLMAÇAYIR	622	008	SUGELDI	718	
037	YUKARIÇÖRTEN	520		TOPLAM-TOTAL	9502	
038	YUKARIDALLI	218				
039	YUKARIDARICA	399				
040	YUKARIDİKMEN	836				
	TOPLAM-TOTAL	19410		BUCAK VE KÖYLER TOPLAMI	21938	
			02	ÇATAK	İLÇESİ TOPLAMI	24869
1	ALBAYRAK	BUCAĞI	03	ERCİŞ	İLÇESİ	
000	ALBAYRAK (BM)	968		ŞEHİR	36582	
001	ATLILAR	732				
002	BİLGEÇ	759				
003	BÖĞRÜPEK	1046				
004	BÖLEKLİ	425	0	MERKEZ	BUCAĞI	
005	BÜKLÜMDERE	863	001	AĞAÇÖREN	630	
006	EŞMEPINAR	1011	002	AĞIRKAYA	205	
007	GELENLER	1364	003	AKSAKAL	142	
008	GÜLEÇLER	705	004	AŞAĞIİŞİKLİ	477	
009	GÜVENDİK	771	005	BAYRAMLI	1028	
010	KIZILCA	469	006	ÇAKIRBEY	348	
011	KOCAKÖY	392	007	ÇATAKDİBİ	699	
012	KONUKSAYAR	116	008	ÇELEBİBAĞI (B)	3788	
013	ORTAYAZI	555	009	DİNLENCE	555	
014	ÖMERDAĞI	452	010	DOĞANCI	243	
015	ÖZPINAR	717	011	DOLUCA	752	
016	SAÇAN	587	012	EVBEYLİ	361	
017	TAHİL	933	013	GERGİLİ	266	
018	UGURLU	674	014	GÜRÜŞLÜ	814	
019	YANAL	651	015	HASANABDAL	589	
020	YAVUZLAR	685	016	HAYDARBEY	1436	
021	YURTTEPE	1085	017	İKİZÇALI	344	
	TOPLAM-TOTAL	15960	018	İŞBAŞI	481	
			019	KARATAVUK	1537	
	BUCAK VE KÖYLER TOPLAMI	35370	020	KASIMBAĞI	548	
01	BAŞKALE	İLÇESİ TOPLAMI	021	KIRKDEĞİRMEN	749	
		45985	022	KORDOĞAN	581	
02	ÇATAK	İLÇESİ	023	KÖYÇÜK	600	
	ŞEHİR	2931	024	MAĞARAKÖY	427	
			025	NİŞANCI	391	
0	MERKEZ	BUCAĞI	026	SABANBÜKEN	134	
001	AĞAÇLIK	221	027	SÖBÜTLÜ	633	
002	AKÇABÜK	1344	028	ŞEHİRPAZAR	481	
003	ALACAYAR	1153	029	TAŞKAPI	556	
004	AŞAĞINARLICA	300	030	TEKLER	795	
005	BİLGİ	895	031	YALINDAM	397	
006	BOYUNPINAR	429	032	YILANLI	221	
007	ÇILGA	661	033	YÖRELİ	135	
008	ELİAÇIK	482	034	YUKARIİŞİKLİ	2698	
009	İŞİNLİ	168	035	YÜNDREN	296	
010	KAÇIT	672		TOPLAM-TOTAL	24337	
011	KAYABOĞAZ	954				
			1	DELİÇAY	BUCAĞI	
			000	DELİÇAY (BM)	622	
			001	AŞAĞIÇÜKEK	1329	

3 - İLÇE, BUCAK VE KÖY MUHTARLIKLARI İTİBARIYLA NÜFUS SAYISI

POPULATION BY DISTRICT / SUB-DISTRICT AND VILLAGES

İDARİ BİRİMLER		NÜFUS	İDARİ BİRİMLER		NÜFUS
ADMINISTRATIVE UNITS		POPULATION TOPLAM-TOTAL	ADMINISTRATIVE UNITS		POPULATION TOPLAM-TOTAL
002	AŞAĞIĞÖZE	522	015	ENGİNSU	472
003	AŞAĞIKOZLUCA	886	016	GÖRÜNÜ	776
004	DERİMEVİ	292	017	GÜNDOĞAN	781
005	ERGÜCÜ	362	018	GÜZELKONAK	600
006	HACIKAŞ	485	019	HASBEY	783
007	HOCALI	526	020	İKİZLER	773
008	KADIRASKER	748	021	İNKÖY	208
009	KEKLİKOVA	1541	022	KAYALAR	570
010	KOÇKÖPRÜ	549	023	KAZANÇ	485
011	PAYKÖY	1252	024	KIZILTAŞ	346
012	SALMANAĞA	767	025	KOÇAK	929
013	TOPRAKLI	812	026	KÖKLU	360
014	YANKİTEPE	706	027	KURULTU	510
	TOPLAM-TOTAL	11399	028	KUŞLUK	869
			029	TÖRELİ	204
			030	UĞURVEREN	171
			031	UYSAI	497
2	KOCAPINAR		032	YEMİŞLİK	1091
000	KOCAPINAR (BM)	2531	033	YOLDÖNDÜ	534
001	ABDALMEZREASI	681	034	YUVA	446
002	AKBAŞ	446		TOPLAM-TOTAL	21323
003	AŞAĞIAKÇAGEDİK	288			
004	BOZYAKA	403	1	BAHÇESARAY	
005	BUCAKÖNÜ	787	000	BAHÇESARAY (BM)	2070
006	ÇATALTEPE	130	001	AKYAYLA	947
007	ÇETİNTAŞ	323	002	ALTINDERE	717
008	ÇOBANDÜZÜ	628	003	ALTINTAŞ	423
009	ÇUBUKLU	648	004	BAĞCILAR	753
010	DEREKENT	307	005	CEVİZLİBELEN	894
011	DURACAK	139	006	ÇATBAYIR	1253
012	DÜVENÇİ	871	007	ÇÖMLEKÇİ	756
013	EKİCİLER	224	008	DOĞANYAYLA	768
014	GEDİKDİBİ	547	009	ELMAYAKA	1144
015	GÖKOĞLAN	383	010	GÜNEYYAMAÇ	1282
016	GÖZÜTOK	425	011	KAŞIKÇILAR	768
017	GÜMÜŞOLUK	161	012	PAŞAKÖY	165
018	KARLIYAYLA	1721	013	ULUBEYLİ	937
019	KAYABOYUN	473	014	ÜNLÜCE	815
020	KEKİKSİRTİ	217	015	YAŞLIKAVAK	559
021	KIRKPINAR	255	016	YAYLAKONAK	832
022	ORTAYAYLA	579		TOPLAM-TOTAL	15083
023	PINARLI	1081			
024	ŞEREFLİ	311		BUCAK VE KÖYLER TOPLAMI	36406
025	TAŞEVLER	364	04	GEVAŞ	
026	TAŞLIÇAY	704		İLÇESİ TOPLAMI	45013
027	UNCULAR	874			
028	YETİŞEN	209	05	GÜRPINAR	
029	YOLDERE	445		ŞEHİR	3556
030	YUKARIAKÇAGEDİK	497			
	TOPLAM-TOTAL	17652	0	MERKEZ	
				BUCAĞI	
	BUCAK VE KÖYLER TOPLAMI	53388	001	ÇAKINLI	220
03	ERCİŞ		002	ÇAVUŞTEPE	789
	İLÇESİ TOPLAMI	89970	003	ERKALDI	957
04	GEVAŞ		004	KUŞDAĞI	524
	İLÇESİ		005	PARMAKKAPI	617
	ŞEHİR	8607	006	SAKALAR	446
			007	YATAĞAN	577
0	MERKEZ		008	YOLAŞAN	517
001	ABALI	884		TOPLAM-TOTAL	4647
002	ALADÜZ	600			
003	ALTINSAÇ	193	1	GÜZELSU	
004	ANAKÖY	958	000	GÜZELSU (BM)	1176
005	ANDAÇ	858	001	AKBULUT	543
006	ATALAN	580	002	ALNIAK	513
007	AYDINOCAK	1262	003	BOZYİĞİT	625
008	BAĞLAMA	586	004	CEVİZALAN	526
009	DAĞYÖRE	373	005	ÇÖREKLİ	629
010	DALDERE	1113	006	ELAÇMAZ	965
011	DEĞİRMİTAŞ	333	007	GIYIMLI	342
012	DEREAĞZI	985			
013	DİLMETAŞ	418			
014	DOKUZAĞAÇ	775			

İLİ : 65 VAN
PROVINCE OF

3 - İLÇE, BUCAK VE KÖY MUHTARLIKLARI İTİBARIYLA NÜFUS SAYISI

POPULATION BY DISTRICT / SUB-DISTRICT AND VILLAGES

İDARİ BİRİMLER		NÜFUS	İDARİ BİRİMLER		NÜFUS
ADMINISTRATIVE UNITS		POPULATION TOPLAM-TOTAL	ADMINISTRATIVE UNITS		POPULATION TOPLAM-TOTAL
008	GÜLARDI	436	004	AKÇAÇAY	229
009	GÜNBAŞI	397	005	ALKASNAK	960
010	HACIKÖY	375	006	AŞAĞIARGIT	335
011	IŞIKPINAR	848	007	BABACAN	680
012	KARAKOÇ	675	008	BALAKLI	890
013	MURATALDI	340	009	BESPARMAK	332
014	ONGUN	347	010	BEYDAĞI	984
015	ÖVEÇLİ	946	011	ÇAKMAK	253
016	SAVACIK	440	012	ÇİÇEKLİ	180
017	SEVİNDİK	586	013	DAĞÖREN	667
018	SÜTLÜCE	273	014	DEVETAŞ	1322
019	TAŞDONDÜREN	237	015	DOĞANGÜN	742
020	TEPEGÖREN	223	016	DÜRÜKKAŞ	501
021	TOPSAKAL	643	017	ERİŞEN	42
022	TUTMAÇ	874	018	ESENKOÇ	429
023	UMUT	284	019	GÖNDERME	721
024	UZUNGEDİK	660	020	GÖRECEK	826
025	ÜÇGEN	627	021	GÜMÜŞTEPE	389
026	YARAMIŞ	548	022	KARAHAN	1025
027	YURTBAŞI	614	023	KEÇİKIRAN	586
	TOPLAM-TOTAL	15692	024	KOCASABAN	497
			025	KOŞKÖY	661
			026	KUŞÇU	382
			027	OTLAKBAŞI	597
			028	OVAPINAR	1139
2	KIRKGEÇİT		029	SARİMEHMET	626
000	KIRKGEÇİT (BM)	669	030	SÜRÜYOLU	497
001	ARINDI	872	031	TOPUZARPA	917
002	BAĞRIYANIK	401	032	ULUŞAR	1370
003	BÖLMEÇALİ	610	033	ÜNSELİ	2493
004	BÜKEÇ	297	034	YAKINCAK	425
005	ÇATAKDİBİ	685	035	YALINDÜZ	583
006	DAĞSEVEN	1230	036	YUKARIARGIT	1098
007	DOLAYLI	444	037	YUNAKLI	802
008	DOLUÇIKIN	778		TOPLAM-TOTAL	25388
009	GÜLEÇLER	434			
010	KAPÇIK	288			
011	KOÇGÜDEN	430			
012	ÖRMELİ	818			
013	ÖZLÜCE	403	1	ÇALDIRAN	
014	SAPAKONAK	202	000	ÇALDIRAN (BM)	4051
015	TAŞLIYAZI	496	001	AKBAŞAK	314
016	YEDİSALKIM	901	002	ALAKAYA	801
017	YOLDUŞTU	722	003	ALIKELLE	654
	TOPLAM-TOTAL	10680	004	ALTIYOL	839
			005	AŞAĞIÇANAK	604
			006	AŞAĞIDIKME	534
			007	AŞAĞIGÜLDEREN	613
			008	AŞAĞIKUYUCAK	246
			009	AŞAĞIMUTLU	280
			010	AŞAĞIYANIKTAŞ	268
			011	AVCIBAŞI	283
			012	AYRANCILAR	255
			013	BAŞEĞMEZ	669
			014	BAYDOĞAN	600
			015	BEZİRHANE	136
			016	BÜĞÜLÜKAYNAK	334
			017	BURÇAKALAN	630
			018	ÇAYIRKÖY	292
			019	ÇUBUKLU	877
			020	DEMİRCİK	216
			021	DİREKLİ	671
			022	DOYUMALAN	327
			023	ERĞİNLER	466
			024	EVÇİLER	368
			025	GÜLYOLU	257
			026	GÜNGÖREN	821
			027	HANGEDİĞİ	1046
			028	HANKÖY	610
			029	İNCEALAN	451
			030	İSMAİLBAHA	370
			031	KALKANDELEN	149
			032	KARADULDA	775
			033	KILAVUZ	134
			034	KİLİMLİ	714
			035	KOÇOVAŞI	426
			036	KUSKUNKIRAN	618
			037	OSMANLI	743
3	YALINCA				
000	YALINCA (BM)	1033			
001	AKDOĞU	410			
002	ÇEPKENLİ	1181			
003	DİKBİYİK	1160			
004	GEZİYURT	211			
005	KALKANLI	231			
006	KILIÇTUTAN	197			
007	ÖĞÜLDAMI	463			
008	SİCAKSU	794			
009	TOPÇUDEĞİRMENİ	545			
010	TOPYILDIZ	1030			
011	ÜÇDOĞAN	526			
	TOPLAM-TOTAL	7781			
	BUCAK VE KÖYLER TOPLAMI	38800			
05	GÜRPINAR				
	İLÇESİ TOPLAMI	42356			
06	MURADIYE				
	ŞEHİR	12085			
0	MERKEZ				
001	AÇIKYOL	344			
002	ADAĞLI	542			
003	AKBULAK	332			

3 - İLÇE, BUCAK VE KÖY MUHTARLIKLARI İTİBARIYLA NÜFUS SAYISI

POPULATION BY DISTRICT, SUB-DISTRICT AND VILLAGES

İDARİ BİRİMLER		NÜFUS	İDARİ BİRİMLER		NÜFUS
ADMINISTRATIVE UNITS		POPULATION TOPLAM-TOTAL	ADMINISTRATIVE UNITS		POPULATION TOPLAM-TOTAL
038	SALHANE	796	002	AŞAĞIAKÇAGÜL	850
039	SARIÇİMEN	459	003	AŞAĞIBALÇIKLI	437
040	SARIHARMAN	435	004	AŞAĞIKOÇKIRAN	522
041	SELLİK	466	005	AŞAĞISAĞMALLI	2361
042	SERPMETAŞ	219	006	AŞAĞITULGALI	1114
043	SOĞUKSU	1375	007	AŞAĞIYORGANLI	401
044	SUNGUR	320	008	BODURAĞAÇ	408
045	SUVEREN	312	009	ÇAVUŞLAR	230
046	TEKİNDERE	716	010	ÇIRAKKÖY	359
047	TEMRENLİ	157	011	ÇUBUKLU	1847
048	TOPRAKSEVEN	410	012	DAĞDEVİREN	852
049	UMUTTEPE	820	013	DAMLACIK	395
050	ÜÇGÖZLER	327	014	EĞRİBELEN	545
051	YAĞIBASAN	496	015	GÜNYÜZLÜ	452
052	YASSITEPE	337	016	HACIALI	845
053	YAYKILIÇ	635	017	OYMAKLI	790
054	YENİYAKA	129	018	SEYDİBEY	1086
055	YUKARIÇANAK	305	019	YARIMKAYA	410
056	YUKARIÇİLLİ	250	020	YAVUZLAR	221
057	YUKARIDİKME	513	021	YUKARIBALÇIKLI	600
058	YUKARIGÜLDEREN	541	022	YUKARITULGALI	734
059	YUKARIKUYUCAK	602	023	YUKARIYORGANLI	288
060	YUKARIMUTLU	238	024	YUMRUKLU	598
061	YUKARISAĞMALLI	773		TOPLAM-TOTAL	18698
062	YUKARIYANIKTAŞ	606			
063	YUVACIK	253			
064	YÜCELEN	643			
065	ZÜLFÜBULAK	517	2	SARAY	BUCAĞI
	TOPLAM-TOTAL	36092	000	SARAY (BM)	2415
	BUCAK VE KÖYLER TOPLAMI	61480	001	BAKIŞIK	1034
06	MURADIYE İLÇESİ TOPLAMI	73565	002	BALTEPE	620
			003	BEYARSLAN	1077
07	ÖZALP İLÇESİ		004	ÇAKMAKKÖY	359
			005	ÇARDAK	400
	ŞEHİR	4240	006	ÇAYBAĞI	747
			007	DEĞİRMİĞÖL	547
0	MERKEZ BUCAĞI		008	DOLUTAŞ	419
001	ALTINBOĞA	496	009	KAPIKÖY	759
002	AŞAĞIMOLLAHASAN	691	010	KARAHISAR	828
003	BAĞRIAÇIK	840	011	KARGALI	249
004	BOĞAZKESEN	936	012	KAZLIGÖL	428
005	BOYALDI	591	013	KEÇİKAYASI	429
006	ÇAMURLU	626	014	KEKİKDÜZÜ	383
007	DÖNERDERE	868	015	KEPİR	520
008	EMEK	459	016	KOÇBAŞI	381
009	GÖZDEĞMEZ	385	017	KURUCAN	524
010	GÜLTEPE	753	018	ÖRENBURÇ	1375
011	HACIKIŞLAK	649	019	SİRİMLİ	947
012	HAZİNE	462	020	TURANKÖY	336
013	KALECİK	435	021	YAMANYURT	146
014	KARLIYAMAÇ	281	022	YEŞİLAĞAÇ	268
015	KAŞIKARA	364	023	ZİNCİRKIRAN	591
016	KIRKÇALI	1206		TOPLAM-TOTAL	15782
017	MEHMETALAN	288		BUCAK VE KÖYLER TOPLAMI	51616
018	MOLLATOPUZ	528	07	ÖZALP İLÇESİ TOPLAMI	55856
019	SARIKÖY	611			
020	SAVATLI	757		VAN İLİ TOPLAMI	547216
021	SUGECER	618			
022	ŞEHİTTEPE	838			
023	ŞEMSETTİNKÖY	662			
024	TEPEDAM	903			
025	YUKARIYAZCA	340			
026	YUKARIÇAVDARLIK	441			
027	YUKARIMOLLAHASAN	575			
028	YÜNKUŞAK	533			
	TOPLAM-TOTAL	17136			
1	DORUTAY BUCAĞI				
000	DORUTAY (BM)	1376			
001	AKSORGUÇ	977			

66 - YOZGAT

İLİ : 66 YOZGAT
PROVINCE OF

1 - İLÇELERE GÖRE ŞEHİR VE KÖY NÜFUSLARI İLE İLİN YÜZÖLÇÜMÜ VE NÜFUS YOĞUNLUĞU
CITY AND VILLAGE POPULATION BY DISTRICTS AREA AND DENSITY BY PROVINCES

İLÇELER DISTRICTS	TOPLAM TOTAL	ŞEHİRLER NÜFUSU CITY POPULATION	KÖYLER NÜFUSU VILLAGE POPULATION	YÜZÖLÇÜMÜ AREA KM2 (*)	NÜFUS YOĞUNLUĞU DENSITY
TOPLAM - TOTAL	545301	151610	393691	14123	39
00 MERKEZ İLÇE PROVINCE CENTER ...	92108	43686	48422		
01 AKDAĞMADENİ	66029	10911	55118		
02 BOĞAZLIYAN	62570	13041	49529		
03 ÇAYIRALAN	35028	6430	28598		
04 ÇEKEREK	74315	7024	67291		
05 SARIKAYA	45530	10007	35523		
06 SORGUN	86486	24777	61709		
07 ŞEFAATLİ	33979	9672	24307		
08 YERKÖY	49256	26062	23194		

* YÜZÖLÇÜMÜNE GÖLLER DAHİL DEĞİLDİR.

*LAKES ARE EXCLUDED

İLİ : 66 YOZGAT
PROVINCE OF

2 - NÜFUS GRUPLARINA GÖRE KÖY SAYISI VE NÜFUS TOPLAMLARI
NUMBER OF VILLAGES AND TOTAL INHABITANTS BY POPULATION GROUPS

NÜFUS GRUPLARI	KÖY SAYISI	NÜFUS TOPLAMI
POPULATION GROUPS	NUMBER OF VILLAGES	TOTAL POPULATION
GENEL TOPLAM GENERAL TOTAL	639	393691
TOPLAM - TOTAL - 2000	616	318290
- 50	2	65
51 - 100	17	1166
101 - 150	24	2962
151 - 200	40	6941
201 - 250	44	10074
251 - 300	44	12196
301 - 400	96	33263
401 - 500	96	43074
501 - 750	139	85611
751 - 1000	58	50535
1001 - 1250	29	31931
1251 - 1500	17	23661
1501 - 1750	6	9609
1751 - 2000	4	7202
TOPLAM - TOTAL 2001 - 5000	21	63224
2001 - 2250	5	10600
2251 - 2500	1	2375
2501 - 2750	5	12864
2751 - 3000	1	2902
3001 - 3250	2	6203
3251 - 4000	3	10835
4001 - 5000	4	17445
5001 +	2	12177

ŞEHİR : İL VE İLÇE MERKEZLERİNİN BE-
LEDİYE SINIRLARI İÇİNDE KALAN
ALAN.

CITY : AREA WITHIN THE MUNICIPAL
BOUNDARIES OF PROVINCE
AND DISTRICT CENTERS.

KÖY : İL VE İLÇE MERKEZLERİNİN BE-
LEDİYE SINIRLARI DIŞINDA KALAN
BUCAK VE KÖY MUHTARLIKLARI.

VILLAGE : SUB-DISTRICT AND MUH-
TARLIKS OUTSIDE THE MUNI-
CIPAL BOUNDARIES OF PRO-
VINCE AND DISTRICT CEN-
TERS.

3 - İLÇE, BUCAK VE KÖY MUHTARLIKLARI İTİBARIYLA NÜFUS SAYISI
 POPULATION BY DISTRICT, SUB-DISTRICT AND VILLAGES

İDARİ BİRİMLER		NÜFUS	İDARİ BİRİMLER		NÜFUS
ADMINISTRATIVE UNITS		POPULATION TOPLAM-TOTAL	ADMINISTRATIVE UNITS		POPULATION TOPLAM-TOTAL
00	MERKEZ	İLÇESİ	016	DERECİK	316
	ŞEHİR	43686	017	GÜLLÜOLUK	167
0	MERKEZ	BUCAĞI	018	GÜNDOĞDU	277
001	AKTAŞ	173	019	HAYDARBeyLİ	651
002	ALEMDAR	240	020	KALE	436
003	AZİZLİ	79	021	KARACAĞAÇ	228
004	AZİZLİBAĞLARI	247	022	KARALAR	792
005	BALTASARILAR	894	023	KIRIKALIFAKILI	512
006	BAŞIBÜYÜKLÜ	333	024	KÖRPELİ	207
007	BAŞINAYAYLA	900	025	MUSABEYLİBOĞAZI	500
008	BEYVELİOĞLU	265	026	ÖRENCİK	129
009	BOZLAR	216	027	PENBECİK	476
010	BUZAĞACIOĞLU	256	028	SAGLIK	582
011	BÜYÜKMAHAL	647	029	SARIFATMA	801
012	CİHANPAŞA	1280	030	SÖĞÜTLÜYAYLA	279
013	ÇALATLI	680	031	TOPAÇ	542
014	DAŞYENİCESİ	353		TOPLAM-TOTAL	16896
015	DARICI	740	2	OSMANPAŞA	BUCAĞI
016	DERBENT	1209	000	OSMANPAŞA (BM) (B)	2631
017	DEREKİŞLA	62	001	BATTAL	302
018	DEREMAHAL	172	002	BAYATÖREN	359
019	DEREMUMLU	223	003	BÜYÜKİNCİRLİ	639
020	DİVANLI	1123	004	ÇAĞLAYAN	53
021	EVÇİ	449	005	ÇALILI	284
022	FAKİBEYLİ	437	006	GELİNGÜLLÜ	784
023	GÜDÜLELMAHACILI	503	007	GEVREK	237
024	GÜLLÜK	218	008	GÖKÇEKİŞLA	117
025	HAMZALI	231	009	KARABİYİK	192
026	İNCEÇAYIR	485	010	KARGA	341
027	İŞLEĞEN	227	011	KAŞKIŞLA	336
028	KABABEL	490	012	KOYUNCULU	267
029	KARACALAR	602	013	KÖÇEKLİOĞLU	108
030	KAVURGALI	403	014	LÖKKÖY	993
031	KIRIKSOKU	130	015	ÖZLÜCE	163
032	KIRIM	542	016	SARINİNDÖREN	465
033	KIŞLAKÖY	172	017	TAYFUR	257
034	KIZILTEPE	448	018	TEKKEYENİCESİ	413
035	KOLANLI	301	019	YUDAN	353
036	KÖÇEKKÖMÜ	152		TOPLAM-TOTAL	9294
037	KÖSEYUSUFLU	380		BUCAK VE KÖYLER TOPLAMI	48422
038	KUŞÇU	604	00	MERKEZ İLÇESİ TOPLAMI	92108
039	KUYUMCU	334	01	AKDAĞMADENİ	İLÇESİ
040	MEZREA	53		ŞEHİR	10911
041	RECEPLİ	292	0	MERKEZ	BUCAĞI
042	SALMANFAKILI	356	001	AĞAÇLI	83
043	SARIHACILI	212	002	AKBAŞ	469
044	SARIMBEY	406	003	AKÇAKIŞLA	672
045	TAYYIP	880	004	ALİCİK	957
046	TOPCU	731	005	ALTILI	321
047	TÜRKMEN	485	006	ARDIÇALANI	358
048	TÜRKMENSARILAR	506	007	ARSLANLI	647
049	YASSIHÜYÜK	599	008	AŞABIÇULHALI	371
050	YAZPINARI	512	009	BAHÇECİK	749
	TOPLAM-TOTAL	22232	010	BAŞÇATAK	225
1	MUSABEYLİ	BUCAĞI	011	BELAKÇAHAN	1391
000	MUSABEYLİ (BM)	900	012	BOĞAZKÖY	807
001	AKYAMAÇ	479	013	BOYALIK	471
002	AYDOĞAN	449	014	BOZHÜYÜK	482
003	BACILI	407	015	BULGURLU	1030
004	BAHÇECİK	486	016	BUZLUK	471
005	BİCİKLER	108	017	ÇAĞLAYAN	57
006	BİŞEK	1220	018	ÇALIŞKAN	1068
007	BÜYÜKNEFES	940	019	ÇAMPINAR	538
008	ÇADIRARDIÇ	1633	020	ÇARDAK	414
009	ÇATMA	309	021	ÇERÇİALANI	55
010	ÇORAK	167			
011	DAĞBOYMUL	764			
012	DAMBASAN	870			
013	DAYILI	741			
014	DELİHASANLI	162			
015	DEREBOYMUL	366			

3 - İLÇE, BUCAK VE KÖY MUHTARLIKLARI İTİBARIYLA NÜFUS SAYISI

POPULATION BY DISTRICT , SUB-DISTRICT AND VILLAGES

İDARİ BİRİMLER		NÜFUS	İDARİ BİRİMLER		NÜFUS
ADMINISTRATIVE UNITS		POPULATION TOPLAM-TOTAL	ADMINISTRATIVE UNITS		POPULATION TOPLAM-TOTAL
022	DAVULBAZ	410	022	KESİKKÖPRÜ	323
023	DAVUTLU	358	023	KOSEALILI	661
024	DAYILI	852	024	OLUCAK	537
025	DEREYURT	248	025	OZAN	1432
026	DOKUZKÖY	305	026	ÖRENKALE	534
027	DOLAK	322	027	PARMAKSIZ	335
028	EVCİ	417	028	SARAYÖZÜ	495
029	EYNELİ	632	029	SAZLIDERE	285
030	GÖKDERE	512	030	SÖĞÜTLÜ	493
031	GÜLLÜK	360	031	UMUTLU	986
032	GÜMÜŞDİBEK	445	032	YUNALANI	525
033	GÜNDÜZLER	459		TOPLAM-TOTAL	20987
034	HACIFAKILI	327			
035	HALHACI	116			
036	HAYRAN	420		BUCAK VE KÖYLER TOPLAMI	55118
037	HÜYÜKLÜALAN	107			
038	İBRAHİMAĞAÇIFTLİĞİ	314	01	AKDAĞMADENİ İLÇESİ TOPLAMI	66029
039	KARACAĞREN	353			
040	KARADİKMEN	547			
041	KARAPİR	242	02	BOĞAZLIYAN İLÇESİ	
042	KAYABAŞI	369			
043	KAYAKIŞLA	561		ŞEHİR	13041
044	KILIÇLI	402			
045	KIRLAR	688			
046	KIZILCAOVA	58	0	MERKEZ BUCAĞI	
047	KIZILDAG	178	001	ABDİLLİ	514
048	KİRSİNKAYAŞI	583	002	AŞAĞIHASINLI	671
049	KONACI	849	003	BAHARİYE	644
050	KÖRÜK	327	004	BAŞHOROZ	636
051	KUŞLUKAÇAĞI	358	005	BELÖREN	676
052	MELİKLİ	854	006	BÜYÜKÖZ	1039
053	OKÇULU	227	007	ÇAKMAK	1234
054	OLUKÖZÜ	1256	008	ÇALAPVERDİ	1525
055	ORTAKÖY	731	009	ÇOKUMAĞIL	776
056	ÖZER	650	010	DEREÇEPNİ	423
057	PAŞABEY	471	011	DEVECİPINAR (B)	2068
058	PAZARCIK	587	012	GÜVEÇLİ	413
059	SARIGÜNEY	369	013	KARAKOÇ	1115
060	SEKİKAŞI	250	014	KARAKUYU	376
061	ŞAHNADERESİ	270	015	KÜÇÜKÖZ	1540
062	TARHANA	674	016	MÜFTÜKİŞLA	407
063	TAŞPINAR	546	017	ÖSÜLCÜK	418
064	TEKKEGÜNEY	139	018	OVAKENT (B)	4022
065	UZAKÇAY	285	019	POYRAZLI	724
066	UÇKARAAĞAÇ	831	020	SIRÇALI	1404
067	VEZİRALANI	237	021	UZUNLU (B)	2648
068	YAZILITAŞ	178	022	YAPALAK	530
069	YEDİŞEHİRİ	178	023	YAZIÇEPNİ	491
070	YENİYAPAN	584	024	YAZIKIŞLA	541
071	YUKARIÇULHALI	1059	025	YENİKİŞLA	704
	TOPLAM-TOTAL	34131	026	YEŞİLHİSAR	649
			027	YOĞUNHİSAR	1033
			028	YUKARIHASINLI	370
				TOPLAM-TOTAL	27591
1	KARAMAĞARA BUCAĞI				
000	SARAYKENT (BM) (B)	2902			
001	ABDURRAHMANLI	465			
002	AKÇAKÖYUNLU	325	1	FAKILI BUCAĞI	
003	ALTINSU	966	000	YENİFAKILI (BM) (B)	4841
004	BALKAYA	137	001	BAŞPINAR	242
005	BAŞPINAR	366	002	BEKTAŞLI (B)	3189
006	BENLİ	661	003	ÇÖPLÜÇİFTLİĞİ	875
007	BEŞKAVAK	278	004	ESKİÖREN	292
008	ÇAYPINAR	381	005	FEHİMLİ	1110
009	ÇİÇEKLİ	1092	006	ÜÇOBALAR	395
010	ÇİÇEKLİHÜYÜQÜ	700	007	YAMAÇLI (B)	5174
011	DEDEFKILI	1467	008	YİĞİTLER	684
012	DEMİRŞEYH	245		TOPLAM-TOTAL	16802
013	DİVANLI	427			
014	GÜLDİBİ	666			
015	İZİBÜYÜK	589			
016	KAMBERLİ	377	2	YENİPAZAR BUCAĞI	
017	KARAALIKÇAĞI	314	000	YENİPAZAR (BM)	2036
018	KARAÇOKRAK	446	001	AŞAĞISARIKAYA	1076
019	KARAHİSARTATLISI	343	002	EĞLENCE	589
020	KARAPINAR	869	003	GÖVDECİLİ	606
021	KARTAL	365	004	ÖMERLİ	527

3 - İLÇE, BUCAK VE KÖY MUHTARLIKLARI İTİBARIYLA NÜFUS SAYISI

POPULATION BY DISTRICT / SUB-DISTRICT AND VILLAGES

İDARİ BİRİMLER		NÜFUS	İDARİ BİRİMLER		NÜFUS
ADMINISTRATIVE UNITS		POPULATION TOPLAM-TOTAL	ADMINISTRATIVE UNITS		POPULATION TOPLAM-TOTAL
005	YARAS	302	014	DOĞANOĞLU	332
	TOPLAM-TOTAL	5136	015	ELEMİN	326
	BUCAK VE KÖYLER TOPLAMI	49529	016	FAKIDAĞI	530
02	BOĞAZLIYAN İLÇESİ TOPLAMI	62570	017	FUADIYE	128
03	ÇAYIRALAN İLÇESİ		018	GÖKDERE	529
	ŞEHİR	6430	019	HAMZALI	556
0	MERKEZ BUCAĞI		020	İKİZCE	483
001	ALİDEMİRCİ	863	021	İLBEYLİ	133
002	AŞAĞITEKKE	411	022	İSAKLI	452
003	AŞAĞIYAHYASARAY	359	023	KAHYALI	442
004	AVŞARALANI	313	024	KALEDERESİ	688
005	CURALI	1321	025	KAMIŞCIK	462
006	ÇOKRADAN (B)	1493	026	KAPAKLI	424
007	ÇUKUROREN	563	027	KAVAKALANI	516
008	DEREKEMAL	688	028	KAYALAR	1084
009	ELÇİ	418	029	KIRKDİLİM	754
010	EVCİLER	350	030	KOYUNCULU	1068
011	FAHRALI	418	031	KORPINAR	364
012	GÜLDERESİ	348	032	KURTAŞILI	627
013	GÜNYAYLA	912	033	KURUÇAY	619
014	İNÖNÜ	802	034	KUZGUN	645
015	KALETEPE	629	035	MEHMETLİ	216
016	KARAAZAP	321	036	ORTAOBA	228
017	KARAKIŞLA	700	037	ÖZÖREN	453
018	KONUKLAR	1708	038	SARIKAYA	691
019	KÜLEKÇİ	1145	039	SARIKÖY	1325
020	MENTESE	999	040	TİPIDERESİ	154
021	SIĞIRKUYRUĞU	53	041	YUKARIKARAHACILI	1155
022	SÖBEÇİMEN	332	042	YUKARIKARAKAYA	806
023	TURLUHAN	830	043	YUKARIOBA	531
024	YUKARI TEKKE	485		TOPLAM-TOTAL	26805
025	YUKARIYAHYASARAY	1228			
	TOPLAM-TOTAL	17689	1	AYDINCİK BUCAĞI	
1	ÇANDIR BUCAĞI		000	AYDINCİK (BM) (B)	4014
000	ÇANDIR (BM) (B)	7003	001	AĞILLI	83
001	BÜYÜKKIŞLA (B)	1771	002	AŞAĞIKUYUCAK	254
002	GÜLPINAR	638	003	BAKIRBOĞAZI	116
003	İĞDELİ	461	004	BAYDİĞİN	1668
004	KÖZAN	1036	005	BENLİOĞLU	164
	TOPLAM-TOTAL	10909	006	BOĞAZKAYA	256
	BUCAK VE KÖYLER TOPLAMI	28598	007	BÜYÜKTÖRAMAN	699
03	ÇAYIRALAN İLÇESİ TOPLAMI	35028	008	ÇANDIR	901
04	ÇEKEREK İLÇESİ		009	DEREÇİFTLİKKÖYÜ	979
	ŞEHİR	7024	010	DEVECİ	461
0	MERKEZ BUCAĞI		011	GÜROĞLU	230
001	ACACIHÜYÜK	1803	012	HACİ İLYAS	602
002	ALIÇLI	654	013	KALKANCI	275
003	ARPAÇ	847	014	KAZANKAYA (B)	4568
004	BAŞALAN	495	015	KIRIMOLUK	106
005	BAŞPINAR	170	016	KIYIKIŞLA	196
006	BAZLAMAÇ (B)	2530	017	KIZILCAKIŞLA	328
007	BEYYURDU	1013	018	KOCABEKİROĞLU	371
008	CEMALOĞLU	279	019	KOSRELİK	833
009	ÇAKIRKÖY	723	020	KUŞSARAY	93
010	ÇAYIROZU	134	021	KUYUKÖY	228
011	ÇELTEK	438	022	KÜÇÜKTÖRAMAN	112
012	ÇÜRÜK	672	023	MERCİMEKÖREN	144
013	DEMİRCİALAN	326	024	MOLLAİSMAIL	382
			025	SAKIZLIK	294
			026	SULUCAALAN	54
			027	ÜZÜMLÜK	229
			028	YENİCE	306
				TOPLAM-TOTAL	18946
			2	KADIŞEHİRİ BUCAĞI	
			000	KADIŞEHİRİ (BM) (B)	3591
			001	AKÇAKALE	177
			002	AŞAĞIKIZILOZ	213
			003	BELÖREN	237
			004	ÇAMSARAY	528
			005	DERBENT	221
			006	DİKMESÖBÜT	648
			007	ELMALI	575

3 - İLÇE, BUCAK VE KÖY MUHTARLIKLARI İTİBARIYLA NÜFUS SAYISI

POPULATION BY DISTRICT / SUB-DISTRICT AND VILLAGES

İDARİ BİRİMLER		NÜFUS	İDARİ BİRİMLER		NÜFUS
ADMINISTRATIVE UNITS		POPULATION TOPLAM-TOTAL	ADMINISTRATIVE UNITS		POPULATION TOPLAM-TOTAL
008	ELMALIÇİFTLİĞİ	458			
009	ELMALIÜTÜŞÜ	414			
010	GÜMÜŞDİĞİN	783			
011	GÜMÜŞSU	658	1	HASBEK	BUCAĞI
012	HALIKÖY	1040	000	HASBEK (BM)	773
013	HANÖZÜ	440	001	AKÇADAM	539
014	KABALI	1065	002	ALEMBEY	597
015	KEMALLI	330	003	AZAPBAŞLI	657
016	KIYILI	323	004	BÜYÜKÇALAGİL	533
017	OVACIK	679	005	DEREKAPLANCI	300
018	ÖRENCİK	759	006	EMİRBEY	625
019	ÖZÜKAVAK (B)	2102	007	ERBEK	843
020	SEYHAN	401	008	GÜNÜZLÜ	337
021	UÇAĞAÇ	642	009	HİSARBEY	945
022	VASFİBEY	926	010	İNKIŞLA	342
023	YAKACIK	699	011	KADIGÜLLÜ	977
024	YANKI	750	012	KARALLI	353
025	YANIK	403	013	KEMALLI	596
026	YAVINASAN	1149	014	KOÇAK	306
027	YELTEN	516	015	MESCİTLİ	194
028	YONCALIK	663	016	RAMAZANLI	575
029	YUKARIKIZILÖZ	147	017	TOPAKTAŞ	177
	TOPLAM-TOTAL	21540	018	ÜRKÜTLÜ	317
			019	YAZIKAPLANCI	356
				TOPLAM-TOTAL	10342
	BUCAK VE KÖYLER TOPLAMI	67291			
04	ÇEKEREK İLÇESİ TOPLAMI	74315		BUCAK VE KÖYLER TOPLAMI	35523
05	SARIKAYA İLÇESİ		05	SARIKAYA İLÇESİ TOPLAMI	45530
	ŞEHİR	10007	06	SORGUN İLÇESİ	
0	MERKEZ BUCAĞI			ŞEHİR	24777
001	AKBENLİÇİFTLİĞİ	796	0	MERKEZ BUCAĞI	
002	AKBUCAK	543	001	AĞCIN	454
003	ALİFAKILI	427	002	AHMETFAKILI	1341
004	ARPALIK	108	003	AKCLUK	507
005	BABAYAĞMUR (B)	2212	004	ALCI	512
006	BAĞLICA	483	005	ALİŞAR	312
007	BARAKLI	852	006	ARAPLI	1535
008	BEBEKKÖY	509	007	AŞAĞICUMAFAKILI	814
009	BOYALIK	260	008	AŞAĞIKARAHACILI	295
010	BURUNKIŞLA	746	009	AŞAĞIKARAKAYA	279
011	ÇATAK	134	010	AYRIDAM	437
012	ÇIKRIKÇI	587	011	AYVALIK	152
013	ÇOKUŞME	391	012	BABALI	606
014	DEREDOĞAN	742	013	BAĞLARBAŞI	367
015	DOĞANSARAY	767	014	BAHADIN (B)	3693
016	GÜLPINAR	218	015	BELENCUMAFAKILI	921
017	İLİSU	392	016	BOĞAZCUMAFAKILI	448
018	İNEVİ	499	017	BURUNÖREN	674
019	KADILI	687	018	BÜYÜKKIŞLA	20
020	KARABACAK	116	019	BÜYÜKÖREN	330
021	KARACALAR	236	020	BÜYÜKTAŞLIK	174
022	KARAHALLI	328	021	CAFERLİ	478
023	KARAYAKUP (B)	2375	022	ÇAKIRHACILI	264
024	KARGALIK	358	023	ÇAMURLU	288
025	KAVGACIOĞLU	86	024	ÇATMASOĞUT	449
026	KAYAPINAR	708	025	ÇAVUŞKÖYÜ	704
027	KERPEÇÇİK	627	026	ÇAVUŞLU	158
028	KOÇCAĞIZ	511	027	ÇAYÖZÜ	376
029	KONURLU	434	028	ÇİĞDEMELİ (B)	1771
030	KÖPRÜCEK	370	029	ÇÖTELLİ	1133
031	KÜÇÜKÇALAGİL	1117	030	DANIŞMAN	569
032	KÜRKCÜ	545	031	DIŞLI	1053
033	PINARKAYA	414	032	DOĞANKENT (B)	3014
034	SELİMLİ	913	033	DOĞANLI	842
035	SÖYLEMEZ	541	034	DURALIDAYILI	609
036	TEPEDOĞAN	1402	035	EMİRHAN	252
037	TOMARCAHÜYÜĞÜ	327	036	ERKEKLİ	869
038	TOPRAKPINAR	643	037	ESENLİ (B)	2509
039	YAHYALI	279	038	FARAŞLI	1091
040	YUKARISARIKAYA	1498	039	GARIPLER	84
	TOPLAM-TOTAL	25181			

3 - İLÇE, BUCAK VE KÖY MUHTARLIKLARI İTİBARIYLA NÜFUS SAYIŞI

POPULATION BY DISTRICT / SUB-DISTRICT AND VILLAGES

İDARİ BİRİMLER		NÜFUS	İDARİ BİRİMLER		NÜFUS
ADMINISTRATIVE UNITS		POPULATION TOPLAM-TOTAL	ADMINISTRATIVE UNITS		POPULATION TOPLAM-TOTAL
040	GEDİKHASANLI	1379	07	ŞEFAATLİ	İLÇESİ
041	GEVREK	920		ŞEHİR	9672
042	GÖKİNİŞ	174			
043	GÖZBABA	470			
044	GÜMÜŞKAVAK	284			
045	GÜNGÖREN	170	0	MERKEZ	BUCAĞI
046	GÜNPINAR	410	001	AKCAMI	229
047	GÜNYAZI	602	002	AKCAKÖYÜNLU	287
048	HALİLFAKILI	587	003	ALİFAKILI	433
049	HOŞUMLU	949	004	ARİFE	472
050	İDRİSLİ	166	005	ARMAĞAN	250
051	İKİKARA	190	006	BAĞYAZI	351
052	İNCE SU	740	007	BAŞKÖY	490
053	İSAFAKILI	791	008	CAFERLİ	663
054	İSMAILHACILI	339	009	CANKILI	278
055	KARAABALI	434	010	CİCİKLAR	229
056	KARABURUN	68	011	ÇAYDOĞAN	616
057	KARAKIZ	1491	012	DEDELİ	1331
058	KARAKOCAOĞLUKIŞLARI	295	013	DELİLER	185
059	KARALIK	963	014	EKİNCİUŞAĞI	303
060	KARAVELİ	586	015	ERKEKLİ	616
061	KEPİRCE	296	016	GÜLİSTAN	732
062	KESER	424	017	GÜLPINAR	118
063	KODALLI	284	018	GÜZELLİ	185
064	KODALLIÇİFTLİĞİ	192	019	HALLAÇLI	513
065	KÜÇÜKKÖHNE	439	020	HAMZALI	332
066	KÜÇÜKTAŞLIK	155	021	HÜYÜKKIŞLA	276
067	KÜLMÜYÜK	1104	022	İBRAHİMHACILI	490
068	MAHMATLI	483	023	KABACIOĞLU	476
069	MANSUROĞLU	230	024	KABAKINI	496
070	MEHMETBEYLİ	999	025	KARAKAYA	157
071	MİRAHOR	354	026	KARALAR	847
072	MUĞALLI	481	027	KAYGILI	722
073	OCAKLI	365	028	KAZLIUŞAĞI	541
074	OSMANIYE	270	029	KIZILYAR	386
075	PEYNİRYEMEZ	377	030	KÖÇKÖY	171
076	SALUR	552	031	KONAKLI	192
077	SARIHACILI	206	032	KUMKUYU	273
078	SARIHAMZALI	519	033	KUZAYCA (B)	3551
079	SİVRİ	247	034	KÜÇÜKİNCİRLİ	299
080	SORGUNATLISI	265	035	PAŞAKÖY (B)	1857
081	SUNGUR	530	036	SAATLİ	121
082	ŞAHMURATLI	616	037	SAÇLI	319
083	TAŞPINAR	409	038	SARIKENT (B)	2182
084	TEMREZLİ	282	039	ŞEREFOĞLU	210
085	TİFTİK	189	040	TAHİROĞLU	732
086	TUZLACIK	201	041	TEMLİK	261
087	YAĞCILAR	912	042	TÜRÜDÜLER	229
088	YAZILITAŞ	608	043	YASSIAĞIL	420
	TOPLAM-TOTAL	54381	044	YILDIZKÖY	486
1	EYMİR			TOPLAM-TOTAL	24307
000	EYMİR (BM) (B)	2546		BUCAK VE KÖYLER TOPLAMI	24307
001	AKOCAK	379	07	ŞEFAATLİ	İLÇESİ TOPLAMI
002	AŞAĞIEMİRLER	303			33979
003	BÜYÜKEYNELLİ	434			
004	EMİRLER	1042	08	YERKÖY	İLÇESİ
005	GÖKÖZ	442		ŞEHİR	26062
006	KAYAKIŞLA	784			
007	KÜÇÜKEYNELLİ	220			
008	TULUM	462			
009	VELİÖLDÜĞÜ	542	0	MERKEZ	BUCAĞI
010	YAYLALIK	174	001	ARİFOĞLU	394
	TOPLAM-TOTAL	7328	002	AŞAĞIEĞERCİ	440
	BUCAK VE KÖYLER TOPLAMI	61709	003	AŞAĞIELMAHACILI	527
06	SORGUN	İLÇESİ TOPLAMI	004	AYDINGÜN	414
		86486	005	BELKAVAK	294
			006	BURUNCUK	453
			007	ÇAKCAK	337
			008	ÇAKIRLAR	334
			009	DELİCE	454
			010	GÖÇERLİ	296
			011	HACİÇEŞMESİ	382
			012	HACILI	540
			013	HACİMUSALI	164

İLİ : 66 YOZGAT
PROVINCE OF

3 - İLÇE, BUCAK VE KÖY MUHTARLIKLARI İTİBARIYLA NÜFUS SAYISI

POPULATION BY DISTRICT / SUB-DISTRICT AND VILLAGES

İDARİ BİRİMLER		NÜFUS	İDARİ BİRİMLER		NÜFUS
ADMINISTRATIVE UNITS		POPULATION TOPLAM-TOTAL	ADMINISTRATIVE UNITS		POPULATION TOPLAM-TOTAL
014	HACIUŞAĞI	245			
015	HARKAŞAN	254			
016	HATİP	328			
017	İBDECİK	413			
018	KAHYAKÖY	282			
019	KARACA AHMETLİ	239			
020	KARAOŞMANOĞLU	309			
021	KÖMÜŞÖREN	182			
022	KÖRDEVE	377			
023	KÖYCÜ	420			
024	KUMLUCA	735			
025	KÜÇÜKNEFES	487			
026	SARAYKÖY	1457			
027	SARIYAPRAK	977			
028	SEKİLİ	1393			
029	YAMUKLAR	456			
030	YERKÖY	115			
031	YUKARIEĞERCİ	258			
032	YUKARIELMAHACILI	204			
	TOPLAM-TOTAL	14160			
1	SALMANLI		BUCAĞI		
000	KAYADİBİ (BM)	712			
001	ARSLANHACILI	421			
002	AŞAĞIİHSANGAZİLİ	172			
003	BESEREK	384			
004	ÇAKIRHACILI	614			
005	ÇALIKLI	750			
006	ÇAMDİBİ	398			
007	ÇAYKÖY	139			
008	DEREBAĞI	668			
009	HACIOSMANLI	385			
010	KARLI	45			
011	KURRUK	244			
012	ORHAN	230			
013	POYRAZ	74			
014	SALİHLİ	71			
015	SEDİR	559			
016	SUSUZ	548			
017	SÜLEYMANLI	589			
018	TERZİLİ	947			
019	TOPAÇ	382			
020	YAKUPLU	194			
021	YUKARIİHSANGAZİLİ	159			
022	ZİNCİR	349			
	TOPLAM-TOTAL	9034			
	BUCAK VE KÖYLER TOPLAMI	23194			
08	YERKÖY		İLÇESİ TOPLAMI	49256	
	YOZGAT		İLİ TOPLAMI	545301	

67 - ZONGULDAK

İlî : 67 ZONGULDAK
PROVINCE OF

1 - İLÇELERE GÖRE ŞEHİR VE KÖY NÜFUSLARI İLE İLİN YÜZÖLÇÜMÜ VE NÜFUS YOĞUNLUĞU
CITY AND VILLAGE POPULATION BY DISTRICTS AREA AND DENSITY BY PROVINCES

İLÇELER DISTRICTS	TOPLAM TOTAL	ŞEHİRLER NÜFUSU CITY POPULATION	KÖYLER NÜFUSU VILLAGE POPULATION	YÜZÖLÇÜMÜ AREA KM2 (*)	NÜFUS YOĞUNLUĞU DENSITY
TOPLAM - TOTAL	1044945.	350832	694113	8629	121
00 MERKEZ İLÇE PROVINCE CENTER ...	250164	117879	132285		
01 BARTIN	147212	25117	122095		
02 ÇAYCUMA	100288	11589	88699		
03 DEVREK	104186	16373	87813		
04 EFLANİ	20145	3062	17083		
05 EREĞLİ	181548	54837	126711		
06 KARABÜK	142569	94818	47751		
07 KURUCAŞİLE	11564	1765	9799		
08 SAFRANBOLU	41778	22404	19374		
09 ULUS	45491	2988	42503		

* YÜZÖLÇÜMÜNE GÜLLER DAHİL DEĞİLDİR.

*LAKES ARE EXCLUDED

İl : 67 ZONGULDAK
PROVINCE OF

2 - NÜFUS GRUPLARINA GÖRE KÖY SAYISI VE NÜFUS TOPLAMLARI
NUMBER OF VILLAGES AND TOTAL INHABITANTS BY POPULATION GROUPS

NÜFUS GRUPLARI POPULATION GROUPS	KÖY SAYISI NUMBER OF VILLAGES	NÜFUS TOPLAMI TOTAL POPULATION
GENEL TOPLAM GENERAL TOTAL	777	694113
TOPLAM - TOTAL - 2000	752	530569
- 50	0	0
51 - 100	11	867
101 - 150	12	1528
151 - 200	23	4052
201 - 250	30	6704
251 - 300	43	11826
301 - 400	74	26141
401 - 500	84	37520
501 - 750	183	112263
751 - 1000	120	104293
1001 - 1250	85	94580
1251 - 1500	54	74248
1501 - 1750	22	35997
1751 - 2000	11	20550
TOPLAM - TOTAL 2001 - 5000	17	43144
2001 - 2250	9	19270
2251 - 2500	2	4819
2501 - 2750	1	2544
2751 - 3000	3	8380
3001 - 3250	0	0
3251 - 4000	1	3793
4001 - 5000	1	4338
5001 +	8	120400

ŞEHİR : İL VE İLÇE MERKEZLERİNİN BE-
LEDİYE SINIRLARI İÇİNDE KALAN
ALAN.

CITY : AREA WITHIN THE MUNICIPAL
BOUNDARIES OF PROVINCE
AND DISTRICT CENTERS.

KÖY : İL VE İLÇE MERKEZLERİNİN BE-
LEDİYE SINIRLARI DIŞINDA KALAN
BUCAK VE KÖY MUHTARLIKLARI.

VILLAGE : SUB-DISTRICT AND MUH-
TARLIKS OUTSIDE THE MUNI-
CIPAL BOUNDARIES OF PRO-
VINCE AND DISTRICT CEN-
TERS.

İLİ : 67 ZONGULDAK
PROVINCE OF

3 - İLÇE, BUCAK VE KÖY MUHTARLIKLARI İTİBARIYLA NÜFUS SAYISI
POPULATION BY DISTRICT, SUB-DISTRICT AND VILLAGES

İDARİ BİRİMLER		NÜFUS	İDARİ BİRİMLER		NÜFUS
ADMINISTRATIVE UNITS		POPULATION TOPLAM-TOTAL	ADMINISTRATIVE UNITS		POPULATION TOPLAM-TOTAL
00	MERKEZ	İLÇESİ	01	BARTIN	İLÇESİ
	ŞEHİR	117879		ŞEHİR	25117
0	MERKEZ	BUCAĞI	0	MERKEZ	BUCAĞI
001	ALANCIK	673	001	AĞDADI	911
002	ÇAĞLI	524	002	AHMETPAŞA	389
003	ELVANPAZARCİK	2064	003	AKBABA	770
004	KARDEŞLER	1228	004	AKÇALI	779
005	OLUKYANI	408	005	AKGÖZ	422
006	SARIMSAK	317	006	AKMANLAR	794
007	TASMACI	1000	007	AKPINAR	758
	TOPLAM-TOTAL	6214	008	ALADAĞ	1053
1	BEYCUMA	BUCAĞI	009	ALIBAŞ	411
000	KASIMLAR (BM)	1422	010	ARİÖNÜ	955
001	AYVATLAR	1217	011	BAYIRYUZU	760
002	ÇUKURÖREN	766	012	BEŞKÖPRÜ	418
003	ECELER	903	013	BUDAKDÜZÜ	475
004	HACIALI	942	014	BÜYÜKKIRAN	623
005	HİMMETOĞLU	1589	015	BÜYÜKKIZILKUM	625
006	KALEOĞLU	1139	016	ÇAKIRDEMİRCİ	576
007	KARADERE	1055	017	ÇAKIRKADI	757
008	KARAMAN	1797	018	ÇAKIRÖMERAĞA	283
009	KARAPINAR	1238	019	ÇAMALTI	364
010	KELLER	1209	020	ÇAYDÜZÜ	1664
011	KORUCAK	1189	021	ÇAYIR	416
012	KUMTARLA	1303	022	ÇEŞTEPE	540
013	MURATLI	525	023	ÇİFTLİKKÖY	628
014	OSMANLI	1045	024	ÇUKURBÜK	532
015	SARAYCIK	836	025	DALLICA	509
016	TAŞCILAR	490	026	DERBENT	626
	TOPLAM-TOTAL	18665	027	DOĞAŞI	795
2	KİLİMLİ	BUCAĞI	028	EBÇİLER	1096
000	KİLİMLİ (BM) (B)	34748	029	EBÇİLERKADI	264
001	ÇATALAĞZI (B)	13546	030	ESENYURT	1136
002	GÖBÜ	1386	031	FİRİNLİ	431
003	KÖKURDAN	544	032	GEÇEN	550
004	KURTKÖY	944	033	GENÇALİ	583
005	MUSLU	2544	034	GERİŞ	927
006	SOFULAR	1644	035	GERİŞKATIRCI	499
007	TÜRKALİ	1907	036	GÖKÇEKİRAN	869
	TOPLAM-TOTAL	57263	037	GÖZPINAR	748
3	KOZLU	BUCAĞI	038	GÜRGENPINARI	932
000	KOZLU (BM) (B)	35691	039	GÜRPINAR	374
001	AKŞEYH	1165	040	GÜZELCEHİSAR	871
002	AŞAĞIÇAYIR	1456	041	HACİOSMANOĞLU	864
003	BOZCA	574	042	HASANLAR	344
004	ÇAMKÖY	1220	043	HATİPLER	539
005	DEREKÖY	635	044	KABAGÖZ	676
006	EBEGÜMECİ	1393	045	KAMAN	542
007	ENSEKÖY	677	046	KARAHÜSEYİNLİ	1261
008	GÜCEK	951	047	KARAINLER	864
009	KARGALAR	743	048	KARAKÖY	1130
010	ÖRENCİK	1131	049	KARAMAZAK	1038
011	SAKAKÖY	1004	050	KARASU	736
012	SİVRİLER	1480	051	KAŞBAŞI	344
013	UZUNGÜNEY	1007	052	KAYADİBİ	268
014	ÜÇKÖY	1016	053	KAYADİBİÇAVUŞ	628
	TOPLAM-TOTAL	50143	054	KAYADİBİKAVLAK	690
	BUCAK VE KÖYLER TOPLAMI	132285	055	KIŞLAKÖY	568
00	MERKEZ İLÇESİ TOPLAMI	250164	056	KIZILELMA	762
			057	KIRLIK	967
			058	KOCAREİS	610
			059	KURT	618
			060	KUTLUBEYDEMİRCİ	740
			061	KUTLUBEYTABAĞLAR	354
			062	KUTLUBEYYAZICILAR	683
			063	KÜÇÜKKIZILKUM	646
			064	KÜMESLER	404
			065	MEKEÇLER	497
			066	MURATBEY	454
			067	OKÇULAR	398
			068	SARAYLI	542
			069	SERDAR	782
			070	ŞİPAHİLER	580
			071	ŞAHNE	569

3 - İLÇE, BUCAK VE KÖY MUHTARLIKLARI İTİBARIYLA NÜFUS SAYISI
POPULATION BY DISTRICT / SUB-DISTRICT AND VILLAGES

İDARİ BİRİMLER		NÜFUS	İDARİ BİRİMLER		NÜFUS	
ADMINISTRATIVE UNITS		POPULATION TOPLAM-TOTAL	ADMINISTRATIVE UNITS		POPULATION TOPLAM-TOTAL	
072	ŞİREMİRÇAVUS	642	003	AKMEŞCİT	661	
073	ŞİREMİRTABAKLAR	237	004	AKINCILAR	892	
074	TABANÖZÜ	605	005	BAKIOĞLU	1425	
075	TERKEHALİLLER	962	006	BARKAÇBOZ	1193	
076	TERKEHATİPLER	993	007	BAŞOĞLU	459	
077	TOPLUCA	872	008	BEDİL	980	
078	TUZCULAR	382	009	CELİLBEYOĞLU	608	
079	UĞURLAR	743	010	ÇAYBÜKÜ	896	
080	ULUGEÇİTAMBARCI	866	011	DIRAZLAR	879	
081	ULUGEÇİTKADI	618	012	ECİKLER	1068	
082	UZUNOZ	431	013	ELLİBAŞ	1116	
083	YANAZ	665	014	ESKİEMİRLER	1402	
084	YILDIZ	388	015	ESKİHAMİDİYE	933	
	TOPLAM-TOTAL	55615	016	GERİŞLİ	1108	
			017	GÖKÇEDERE	909	
			018	HASANEFENDİ	549	
			019	HASANKADI	1391	
			020	HIDIRLAR	988	
			021	HOCAOĞLU	609	
			022	KARACAĞLU	614	
			023	KARAYAKUP	352	
			024	KÖYERİ	608	
			025	ÖZBAŞI	1975	
			026	SÜLEK	761	
			027	SÜTLÜCE	894	
			028	ŞABANKADI	727	
			029	ŞARKÖY	2220	
			030	TASMACI	507	
			031	ULUKÖY	1038	
			032	USTAOĞLU	622	
			033	YEĞENLİ	745	
			034	YENİHAMİDİYE	500	
			035	YEŞİLYURT	461	
				TOPLAM-TOTAL	36636	
1	AMASRA			BUCAK VE KÖYLER TOPLAMI	122095	
000	AMASRA (BM) (B)	6640	01	BARTIN	İLÇESİ TOPLAMI	147212
001	ACARLAR	519				
002	AHATLAR	336	02	ÇAYCUMA	İLÇESİ	
003	AKKONAK	171		ŞEHİR	11589	
004	ALİOBASI	692				
005	BOSTANLAR	365	0	MERKEZ	BUCAĞI	
006	CUMAYANI	459	001	AHATLI	1672	
007	ÇAKRAZBOZ	327	002	AKYAMAÇ	726	
008	ÇAKRAZOVA	279	003	ALIKÖY	1493	
009	ÇAKRAZŞEYHLER	402	004	BURUNKAYA	1249	
010	ÇANAKÇILAR	916	005	ÇAYIR	1648	
011	ESENLER	439	006	ÇOMRANLI	1393	
012	GÖCKÜN	331	007	DAĞÜSTÜ	1677	
013	GÖCKÜNDEMİRCİ	523	008	DEREKÖSELER	1699	
014	GÖMÜ	1000	009	DERELİ	389	
015	İNCİÖZ	413	010	ERENKÖY	188	
016	İNPİRİ	308	011	ESENLIK	1149	
017	KALAYCI	357	012	GEMİCİLER	880	
018	KARAKAÇAK	471	013	GERİŞ	779	
019	KAZPINARI	895	014	GÜDÜLLÜ	959	
020	KOCAKÖY	752	015	KADIOĞLU	822	
021	MAKARACI	719	016	KALAFATLI	835	
022	SARAYDÜZÜ	429	017	KARAMUSA	1972	
023	ŞÜKÜRLER	562	018	KAYABAŞI	962	
024	TARLAÖZÜ	557	019	KAYIKÇILAR	1400	
025	TOPALLAR	188	020	KIŞLA	1332	
026	YAHYAYAZICILAR	546	021	MUHSİNLER	1017	
027	YUKARISAL	401	022	ŞEYHOĞLU	1452	
028	ZURNACI	375	023	TORLAKLAR	787	
	TOPLAM-TOTAL	20372	024	ULUKÖY	746	
			025	VELİKÖY	1291	
			026	VELİOĞLU	1285	
			027	YAKADEMİRCİLER	1651	
			028	YOLGEÇEN	1129	
			029	YUKARIDERE	927	
			030	YUKARITAŞCILI	1277	
2	ARIT					
000	ARIT (BM)	667				
001	AYDINLAR	749				
002	BALAT	364				
003	ÇÖCÜ	543				
004	ÇÖPBAY	657				
005	DARİÖREN	638				
006	ESBEY	309				
007	İMAMLAR	299				
008	KARAKÖYŞEYHLER	714				
009	KAYACILAR	605				
010	KUMAÇORAK	557				
011	ÖREN	701				
012	SÖĞÜTLÜ	356				
013	ŞAHİN	751				
014	TURANLAR	444				
015	YENİKÖY	437				
016	YUKARIŞEYHLER	681				
	TOPLAM-TOTAL	9472				
3	KOZCAĞIZ					
000	KOZCAĞIZ (BM) (B)	3793				
001	AKAĞAÇ	1297				
002	AKBAŞ	1456				

İLİ : 67 ZONGULDAK
PROVINCE OF

3 - İLÇE, BUCAK VE KÖY MUHTARLIKLARI İTİBARIYLA NÜFUS SAYISI
POPULATION BY DISTRICT / SUB-DISTRICT AND VILLAGES

İDARI BİRİMLER		NÜFUS	İDARI BİRİMLER		NÜFUS
ADMINISTRATIVE UNITS		POPULATION TOPLAM-TOTAL	ADMINISTRATIVE UNITS		POPULATION TOPLAM-TOTAL
TOPLAM-TOTAL		34786	ŞEHİR		16373
1	HISARÖNÜ		0	MERKEZ	
000	HISARÖNÜ (BM) (B)	5686	001	AKÇASU	625
001	AKPINAR	390	002	ALPASLAN	1101
002	ÇAYKÖY	356	003	BAŞLARKADI	1891
003	ÇÖMLEKÇİ	1004	004	BİLİK	846
004	DERECİKÖREN	420	005	BÖLÜCEK	1323
005	GÜKÇELER	357	006	BURHANOĞLU	1102
006	TEMENLER	368	007	BÜKKÖY	1103
007	YUKARIGÖYNÜK	972	008	ÇAĞLAR	875
	TOPLAM-TOTAL	9553	009	ÇOLAKPEHLİVAN	521
			010	ÇOMAKLAR	446
			011	ÇORAK	1222
			012	ÇUKUR	1439
			013	DEDEOĞLU	741
			014	DELİAHMETOĞLU	840
			015	DEREBULACA	1167
			016	GÜMÜŞPINAR	533
			017	GÜRBÜZLER	1392
			018	HALİLBEYOĞLU	1126
			019	HATİPLER	637
			020	HİŞİROĞLU	1254
			021	HÜSEYİNÇAVUŞOĞLU	1131
			022	İSABEYLİ	745
			023	KABACA	1205
			024	KARABAŞLI	815
			025	KARACAÖREN	968
			026	KARAKOÇLU	1055
			027	KAYPAKLAR	1858
			028	KEMERLER	1610
			029	KOMŞULAR	690
			030	MAHMUTOĞLU	1236
			031	MEKEKLER	407
			032	MUMCUOĞLU	473
			033	MUFETTİŞLER	617
			034	MÜSTEKİMLER	157
			035	NİZAMLAR	974
			036	OĞUZHAN	1182
			037	OSMANBEYLER	512
			038	ÖRMEÇİ	1617
			039	ÖZBAĞI	1646
			040	PINARÖNÜ	1169
			041	SABUNLAR	1442
			042	SEYİSOĞLU	804
			043	SOFULAR	1046
			044	TABAKLAR	987
			045	TELLİOĞLU	1427
			046	TOSUNLAR	607
			047	VELİBEYLER	748
			048	YASSIÖREN	886
			049	YAZICIOĞLU	861
			050	YENİKÖY	754
			051	YILANLICA	823
			052	YILANLİCAKUZ	1193
				TOPLAM-TOTAL	51829
			1	EĞERCİ	
			000	EĞERCİ (BM)	2036
			001	ADATEPE	1402
			002	AKÇABEY	752
			003	AKSU	1366
			004	DURUPINAR	1316
			005	EVEYİKLİ	1063
			006	KOZLUÇAY	740
			007	KOZLUKADI	535
			008	PELİTLİ	1025
			009	PURTULOĞLU	873
			010	SİPAHİLER	675
			011	YAĞMURCA	879
			012	YAZIÇIK	1665
			013	YEŞİLÖZ	883
				TOPLAM-TOTAL	15210
2	PERŞEMBE				
000	HACIKADI (BM)	1701			
001	ADAKÖY	507			
002	AKÇAHATİPLER	894			
003	BASAT	1558			
004	DÜRSUNLAR	1175			
005	EMİRŞAH	748			
006	HACIİBADI	1097			
007	HACIOSMANLAR	758			
008	HELVACILAR	1823			
009	KARAAHMETLER	537			
010	KARAEVLİÇAVUŞ	412			
011	KARAEVLİGERİŞ	763			
012	KARAMANLAR	1488			
013	KERİMLER	1389			
014	KIZILBEL	1424			
015	MADENLER	1418			
016	MUHARREMSAH	1588			
017	MUSAUSTA	748			
018	NEBİOĞLU	1065			
019	SANDALLAR	1776			
020	ŞEYHLER	1100			
021	TERZİLER	656			
022	YAZIBAŞI	982			
023	YAZIKÖY	524			
	TOPLAM-TOTAL	26131			
3	SALTUKOVA				
000	KOKAKSU (BM)	2379			
001	AŞAĞIÇUKUR	977			
002	AŞAĞIİHSANİYE	292			
003	COBURLAR	695			
004	ÇORAK	591			
005	DÜZKÖY	964			
006	GÜKÇEHATİPLER	870			
007	GÜKÇETABAKLAR	700			
008	GÜKÇETORLAKLAR	1032			
009	GÜZELOĞLU	1361			
010	HACILAR	1283			
011	İHSANOĞLU	1099			
012	KAHVECİOĞLU	551			
013	KARAKOÇ	832			
014	KARAPINAR	1062			
015	RAMAZANOĞLU	773			
016	SARMAŞIK	931			
017	SAZKÖY	482			
018	YENİKÖY	572			
019	YEŞİLKÖY	529			
020	YUKARIİHSANİYE	254			
	TOPLAM-TOTAL	18229			
	BUCAK VE KÖYLER TOPLAMI	88699			
02	ÇAYCUMA	İLÇESİ TOPLAMI	100288		
03	DEVREK	İLÇESİ			

İLİ : 67 ZONGULDAK
PROVINCE OF

3 - İLÇE, BUCAK VE KÖY MUHTARLIKLARI İTİBARIYLA NÜFUS SAYISI
POPULATION BY DISTRICT / SUB-DISTRICT AND VILLAGES

İDARİ BİRİMLER		NÜFUS	İDARİ BİRİMLER		NÜFUS	
ADMINISTRATIVE UNITS		POPULATION TOPLAM-TOTAL	ADMINISTRATIVE UNITS		POPULATION TOPLAM-TOTAL	
2	GÜKÇEBEY		048	SARAYCIK	236	
000	GÜKÇEBEY (BM) (B)	4338	049	SEFERLER	294	
001	AKTARLA	1152	050	SOĞUCAK	404	
002	ALİUSTAĞLU	685	051	ŞENYURT	189	
003	BAKACAKKADI	2232	052	ULUGEÇİT	265	
004	BAKİLER	1213	053	YAĞLICA	417	
005	BODAÇ	568		TOPLAM-TOTAL	17083	
006	DAĞDEMİRCİLER	1462				
007	DUHANCILAR	1578				
008	GAZİLER	451		BUCAK VE KÖYLER TOPLAMI	17083	
009	HACİMUSA	2005				
010	MUHARREMLER	2178	04	EFLANİ	İLÇESİ TOPLAMI	20145
011	NAMAZKÖY	1137				
012	UZUNAHMETLER	543				
013	ÜÇBURGU	718	05	EREĞLİ	İLÇESİ	
014	VEYİSOĞLU	514				
	TOPLAM-TOTAL	20774		ŞEHİR	54837	
	BUCAK VE KÖYLER TOPLAMI	87813				
03	DEVREK	İLÇESİ TOPLAMI	0	MERKEZ	BUCAĞI	
		104186	001	ABDİKÖY	770	
04	EFLANİ	İLÇESİ	002	AKKAYA	526	
	ŞEHİR	3062	003	ALACABÜK	650	
			004	ASARLI	515	
0	MERKEZ	BUCAĞI	005	AŞAĞIKAYALIDERE	441	
001	ABAKOLU	517	006	AYDIN	948	
002	ACIABAÇ	265	007	AYDINLAR	950	
003	ADAY	213	008	BALI	706	
004	AFAŞAR	273	009	BALLICA	661	
005	AKÇAKESE	401	010	BAYAT	1460	
006	AKÖREN	235	011	BELEN	830	
007	ALAÇAT	128	012	BÖLÜCEK	845	
008	ALPAGUT	352	013	CEMALLER	1006	
009	BAĞLICA	464	014	ÇAYIRLI	463	
010	BAKIRCILAR	448	015	DABLICA	1123	
011	BAŞİDDİR	186	016	DANIŞMENTLİ	822	
012	BEDİL	383	017	DAVUTLAR	659	
013	BOSTANCI	285	018	DEDELER	696	
014	BOSTANCILAR	329	019	DELİLER	828	
015	ÇALKÖY	293	020	DUZPELİT	475	
016	ÇAMYURT	214	021	ELMACI	734	
017	ÇAVUŞLU	490	022	GEBEKÖY	430	
018	ÇEMÇİ	290	023	GÜKÇELER	6664	
019	ÇENGELLER	377	024	GÖKTEPE	655	
020	ÇÖREKLİ	92	025	GÜLLÜK	1023	
021	ÇUKURGELİK	226	026	GÜLÜÇ	2759	
022	ÇUKURÖREN	563	027	GÜNEŞLİ	1225	
023	EMİRLER	258	028	HACİOSMANLAR	507	
024	ESENCİK	311	029	HACİUSLU	528	
025	GELİCEK	203	030	HALAŞLI	444	
026	GÖKGÖZ	493	031	HAMZAFAKILI	1006	
027	GÖLLER	213	032	HASBEYLER	674	
028	GÜNGÖREN	220	033	İŞIKLI	651	
029	GÜNLÜCE	244	034	İMRANLAR	711	
030	HACİŞABAN	184	035	İSKENDERLİ	527	
031	HALKEVLERİ	501	036	KEPEZ	2440	
032	KARACAPINAR	321	037	KESTANECİ	2079	
033	KARATAŞ	268	038	KEŞKEK	2850	
034	KARLI	348	039	KETENCİLER	800	
035	KAVAK	164	040	KIRMACI	1666	
036	KIRAN	171	041	KIYICAK	675	
037	KOCACIK	406	042	KIZILCA	515	
038	KOLTUCAK	309	043	KİRENCİK	597	
039	KUTLUÖREN	656	044	KOCAALI	847	
040	MUFTÜLER	191	045	KORUBAŞI	1003	
041	MÜLAYİM	410	046	KÖSELER	1425	
042	OSMANLAR	455	047	KURTLAR	891	
043	OVAÇALIŞ	310	048	KÜLAH	590	
044	OVAŞEYHLER	598	049	ORTAKÖY	545	
045	PAŞABEY	304	050	OSMANLAR	480	
046	PINARÖZÜ	384	051	ÖĞBERLER	1275	
047	SAÇAK	332	052	ÖMERLİ	489	
			053	ÖREN	967	
			054	PEMBECİLER	501	
			055	RAMAZANLI	764	
			056	SALTUKLU	587	
			057	SOĞANLIYÜRÜK	1042	

3 - İLÇE, BUCAK VE KÖY MUHTARLIKLARI İTİBARIYLA NÜFUS SAYISI

POPULATION BY DISTRICT / SUB-DISTRICT AND VILLAGES

İDARİ BİRİMLER		NÜFUS	İDARİ BİRİMLER		NÜFUS	
ADMINISTRATIVE UNITS		POPULATION TOPLAM-TOTAL	ADMINISTRATIVE UNITS		POPULATION TOPLAM-TOTAL	
058	SUCULLU	1030	011	KIZILCAPINAR	979	
059	SULEYMANBEYLER	1374	012	OVAKÖY	564	
060	SÜTLÜCE	458	013	SARIKAYA	1966	
061	ŞAMLAR	1218	014	SİNİTLİ	1020	
062	TEPEÖREN	416	015	TOPALLI	534	
063	TERZİKÖY	739	016	TOYFANLI	1260	
064	TOPÇALI	727	017	ÜVEYİKLİ	1485	
065	ÜÇKÖY	694		TOPLAM-TOTAL	17814	
066	VAKIF	564				
067	YALNIZÇAM	693				
068	YARASLIYÖRÜK	686		BUCAK VE KÖYLER TOPLAMI	126711	
069	YAZICILAR	1311	05	EREĞLİ	İLÇESİ TOPLAMI	181548
070	YAZIÖREN	865				
071	YENİDOĞANCILAR	489	06	KARABÜK	İLÇESİ	
072	YENİKÖY	653				
073	YUKARIHOCALAR	983		ŞEHİR	94818	
074	YUNUSLU	1214				
075	ZİNDANCILAR	789				
	TOPLAM-TOTAL	71843				
1	ALAPLI		0	MERKEZ	BUCAĞI	
000	ALAPLI (BM) (B)	8948	001	ACIÖZ	377	
001	ALAPLIBÜLÜCEK	861	002	AKÖREN	550	
002	ALAPLIKOCAALI	716	003	ARICAK	811	
003	ALAPLIORTACI	932	004	AŞAĞIKIZILCAÖREN	624	
004	ALAPLIÖMERLİ	950	005	BAŞKÖY	119	
005	ALIOĞLU	720	006	BELEN	408	
006	AŞAĞIDAĞKÖY	1156	007	BOLKUŞ	252	
007	AŞAĞIDOĞANCILAR	527	008	BULAK	1042	
008	AŞAĞITEKKE	284	009	BURUNSUZ	476	
009	AYDINYAYLA	857	010	BURNÜK	668	
010	BEKTAŞLI	581	011	CEMALLER	254	
011	BELEN	1179	012	CUMAYANI	1622	
012	BÜYÜKTEKKE	362	013	ÇERÇİLER	642	
013	ÇAMLİBEL	458	014	ÇUKURCA	478	
014	ÇATAK	1560	015	DAVUTLAR	204	
015	ÇAYKÖY	1012	016	DEMİRCİLER	297	
016	ÇENGELLİ	254	017	DÜZÇAM	132	
017	ÇİÇEKLİ	612	018	GÜLÖREN	186	
018	DURHANLI	827	019	GÜNEŞLİ	155	
019	GEREDELİ	399	020	KADIKÖY	513	
020	GÜKHAŞAN	323	021	KAHYALAR	378	
021	GÜMELİ	2221	022	KAMIŞKÖY	207	
022	HACIHAŞAN	665	023	KAPAKLI	122	
023	HASANLI	1113	024	KAPULLU	2771	
024	HÜSEYİNLİ	263	025	KARAAĞAÇ	136	
025	İSAFAKILI	1381	026	KARAŞAR	219	
026	KABALAR	1172	027	KAYACIK	806	
027	KASIMLI	898	028	KILAVUZLAR	806	
028	KILCAK	524	029	MEHTERLER	254	
029	KIRAN	323	030	ORTACA	248	
030	KÜÇÜKKAYMAZ	963	031	ÖDEMİŞ	291	
031	KÜÇÜKTEKKE	333	032	SAİTLER	481	
032	KÜRKÜKLER	549	033	SALMANLAR	234	
033	MUSABEYLİ	642	034	SİPAHİLER	352	
034	OKÇULAR	478	035	TANDIR	271	
035	OSMANLI	274	036	UÇBAŞ	207	
036	SABIRLI	567	037	YEŞİLTEPE	138	
037	YEDİGELLİ	1170	038	YUKARIKIZILCAÖREN	283	
	TOPLAM-TOTAL	37054	039	ZOPRAN	294	
				TOPLAM-TOTAL	18308	
2	ORMANLI		1	YENİCE	BUCAĞI	
000	ORMANLI (BM) (B)	1078	000	YENİCE (BM) (B)	8477	
001	ALAPLISOFULAR	1148	001	AKMANLAR	1028	
002	ARTIKLAR	373	002	BAĞBAŞI	1386	
003	BAŞÖREN	554	003	CİHANBEY	2235	
004	BAŞÖRENDOĞANCILAR	1354	004	ÇAMLIKÖY	258	
005	ÇİĞDEMİLİ	1270	005	ÇENGELLER	1440	
006	EREĞLİORTACI	1200	006	DÖNGELLER	1300	
007	EREĞLİSOFULAR	1003	007	GÜKBEL	867	
008	HASANKAHYALAR	586	008	GÜNEY	1343	
009	KARAKAVUZ	765	009	HİSARKÖY	1078	
010	KAYMAKLAR	675	010	HÜSEYİNBEYOĞLU	320	
			011	İBRİCAK	1183	

3 - İLÇE, BUCAK VE KÖY MUHTARLIKLARI İTİBARIYLA NÜFUS SAYISI
POPULATION BY DISTRICT / SUB-DISTRICT AND VILLAGES

İDARI BİRİMLER		NÜFUS	İDARI BİRİMLER		NÜFUS
ADMINISTRATIVE UNITS		POPULATION TOPLAM-TOTAL	ADMINISTRATIVE UNITS		POPULATION TOPLAM-TOTAL
012	KAYAARKASI	334	016	HACILAROBASI	228
013	KEYFALLAR	1350	017	HARMANCIK	96
014	NODULLAR	1820	018	İNCEKAYA	311
015	ÖREN	360	019	KADIBÜKÜ	144
016	SATUK	1701	020	KARACATEPE	71
017	TIRKÖY	1302	021	KARAPINAR	167
018	YAMAÇKÖY	1661	022	KARIT	320
	TOPLAM-TOTAL	29443	023	KIRIKLAR	361
			024	KONARI	984
	BUCAK VE KÖYLER TOPLAMI	47751	025	KUZYAKAHACILAR	61
06	KARABÜK İLÇESİ TOPLAMI	142569	026	KUZYAKAKÖSELER	191
			027	KUZYAKAKÖTEKÖY	74
07	KURUCAŞİLE İLÇESİ		028	MEMİKLİ	291
	ŞEHİR	1765	029	NAVSAKLAR	239
			030	OĞULÖREN	87
0	MERKEZ BUCAĞI		031	ÖRENCİK	538
001	ALAPINAR	168	032	PELİTÖREN	132
002	AYDOĞMUŞ	346	033	SAKARALAN	71
003	BAŞKÖY	884	034	SARIAHMETLİ	68
004	CURUNLU	216	035	SATKÖY	112
005	ÇAYALTI	264	036	SIRÇALI	268
006	DANIŞMENT	235	037	TOKATLI	295
007	DEMİRCİ	214	038	UÇBÖLÜK	172
008	DİZLERMEZECİ	571	039	YAZIKÖY	1580
009	ELVANLAR	406	040	YOLBAŞI	332
010	HACIKÖY	218	041	YUKARIÇİFTLİKKÖY	171
011	HISARKÖY	402	042	YUKARIDANA	208
012	İLYASGEÇİDİ	531	043	YÜRÜKKÖY	267
013	KALEKÖY	473		TOPLAM-TOTAL	12433
014	KAPISUYU	253	1	OVACUMA	
015	KARAMAN	785	000	OVACUMA (BM)	675
016	KAVAKLI	392	001	AKKIŞLA	762
017	KİRLİKMÜSLÜMHOCA	167	002	BAĞCIÖZ	241
018	KÖMEÇ	266	003	CEBBAR	521
019	MEYDAN	568	004	CÜCAHLI	297
020	OVATEKKEBNU	185	005	DANIŞMENT	200
021	ÖMERLER	107	006	DEREKÖY	352
022	PAŞALILAR	560	007	GÖKPINAR	352
023	SARİDERESİ	679	008	HACİHASAN	315
024	ŞEYHLER	92	009	İNCEÇAY	435
025	UĞURLU	427	010	KEHLER	379
026	YENİKÖY	209	011	NEBİOĞLU	783
027	ZİYARETKÖY	181	012	OVAKÖSELER	556
	TOPLAM-TOTAL	9799	013	TAYIŞ	637
			014	TINTIN	436
	BUCAK VE KÖYLER TOPLAMI	9799		TOPLAM-TOTAL	6941
07	KURUCAŞİLE İLÇESİ TOPLAMI	11564	08	SAFRANBOLU İLÇESİ TOPLAMI	19374
08	SAFRANBOLU İLÇESİ		09	ULUS İLÇESİ	
	ŞEHİR	22404		ŞEHİR	2988
0	MERKEZ BUCAĞI		0	MERKEZ BUCAĞI	
001	AĞAÇKESE	425	001	ABDİPAŞA	1059
002	AKÖREN	112	002	ABDURRAHMAN	481
003	ALÖREN	301	003	AĞAKÖY	786
004	AŞAĞIÇİFTLİK	153	004	AKTAŞ	249
005	AŞAĞIDANA	270	005	ALİÇLİ	521
006	BOSTANBÜKÜ	1458	006	ALPI	213
007	ÇATAK	296	007	ARPAÇIK	678
008	ÇAVUŞLAR	258	008	AŞAĞIÇAMLI	854
009	ÇERÇEN	242	009	AŞAĞIÇERÇİ	401
010	ÇIRAKLAR	346	010	AŞAĞIDERE	572
011	DAVUTOBASI	146	011	AŞAĞIEMİRCE	331
012	DEĞİRMENCİK	223	012	AŞAĞIKÖY	761
013	DÜZCE	209	013	BAHÇECİK	375
014	GEREN	95	014	BALICAK	385
015	GÜNDOĞAN	60	015	BUDURLAR	519

İLİ : 67 ZONGULDAK
 PROVINCE OF

3 - İLÇE, BUCAK VE KÖY MUHTARLIKLARI İTİBARIYLA NÜFUS SAYISI
 POPULATION BY DISTRICT , SUB-DISTRICT AND VILLAGES

İDARİ BİRİMLER		NÜFUS	İDARİ BİRİMLER		NÜFUS
ADMINISTRATIVE UNITS		POPULATION TOPLAM-TOTAL	ADMINISTRATIVE UNITS		POPULATION TOPLAM-TOTAL
016	ÇAVUŞKÖY	543			
017	ÇERDE	495			
018	ÇUBUKBELİ	433			
019	DERECİK	1070			
020	DERELİ	585			
021	DODURGA	392			
022	DORUCAŞAHINCI	534			
023	DÜREKLER	448			
024	DÜZKÖY	465			
025	ELDEŞ	1106			
026	ELMACIK	270			
027	ESELER	550			
028	GÜKPINAR	368			
029	GÜNEY	623			
030	GÜNEYÖREN	819			
031	HASANÖREN	475			
032	HOCAKÖY	619			
033	ISIRGANLI	167			
034	İBRAHİMDERESİ	526			
035	İĞNECİLER	400			
036	İNCEÇAM	687			
037	KADIKÖY	615			
038	KALECİK	581			
039	KARADİKEN	390			
040	KARAHASAN	403			
041	KARAKIŞLA	413			
042	KAYABAŞI	355			
043	KIRAZCIK	297			
044	KOZANLI	411			
045	KÜKLÜ	404			
046	KULLU	436			
047	SARIFASIL	500			
048	SARNIÇ	589			
049	ŞİRİNLER	492			
050	ULUKAYA	476			
051	YENİKÖY	391			
052	YUKARIDERE	377			
	TOPLAM-TOTAL	27110			
1	KUMLUCA		BUCABI		
000	KUMLUCA (BM)	1765			
001	AKÖRENSÖKÜLER	758			
002	BAĞDATLI	366			
003	CEYÜPLER	487			
004	ÇUBUKLU	1025			
005	DİBEKTAS	563			
006	DOĞANKÖY	469			
007	DÜNGELLER	644			
008	HİSARKÖY	1000			
009	KAVAKLIKALDIRIM	399			
010	KEÇİDERESİ	415			
011	KIYIKLAR	478			
012	KIZILLAR	944			
013	KİRSİNLER	1203			
014	KONUKLU	928			
015	ÖNCÜLER	275			
016	ULUKÖY	939			
017	UÇSARAY	624			
018	YENİKİŞLA	309			
019	YILANLAR	509			
020	ZAFER	1293			
	TOPLAM-TOTAL	15393			
	BUCAK VE KÖYLER TOPLAMI	42503			
09	ULUS		İLÇESİ TOPLAMI	45491	
	ZONGULDAK		İLİ TOPLAMI	1044945	

