

# WOLFSBURGER STATISTIK 2019

## DATEN & FAKTEN



BEEINDRUCKEND JUNG

WOLFSBURG

### Stadtgeschichte

- 1302** wird die „Wolfsburg“ als Sitz derer von Bartensleben erwähnt.
- 1798** wird am 2. April August Heinrich Hoffmann von Fallersleben geboren.
- 1938** wird am 26. Mai der Grundstein für das Volkswagenwerk gelegt. Am 1. Juli wird die „Stadt des KdF-Wagens bei Fallersleben“ gegründet.
- 1945** erhält die Stadt ihren endgültigen Namen „Wolfsburg“.
- 1951** wird die Stadt aus dem Landkreis Gifhorn ausgegliedert und zur kreisfreien Stadt erklärt.
- 1961** erwirbt die Stadt durch Rückkauf vom Land Niedersachsen das 1947 übereignete Schloss Wolfsburg.
- 1972** werden durch die Niedersächsische Gebietsreform 20 Gemeinden in die Stadt eingegliedert.
- 1994** wird das Kunstmuseum eröffnet.
- 2000** öffnet auf dem Gelände der Volkswagen AG die „Autostadt“ ihre Tore.
- 2002** werden die Volkswagen-Arena und das BadeLand eröffnet.
- 2005** wird das phaeno eröffnet.
- 2009** werden die Männer des VfL Wolfsburg Dt. Fußballmeister.
- 2011** ist Wolfsburg Austragungsort der FIFA Frauenweltmeisterschaft.
- 2015** stellt Wolfsburg als erste deutsche Stadt zeitgleich zwei DFB-Pokalsieger (Frauen und Männer des VfL Wolfsburg)
- 2017** wird zum 3. Mal der Tag der Niedersachsen in Wolfsburg gefeiert (1983/2005/2017).
- 2018** feiert die Stadt den 80. Stadtgeburtstag und die VfL-Frauen werden zum 4. Mal Dt. Fußballmeister und zum 5. Mal DFB-Pokalsiegerinnen.

**Geographische Lage** 52° 25' 11,46" nördliche Breite und 10° 47' 8,745" östliche Länge am Alvar-Aalto-Kulturhaus (Porschestraße)

**Höhenlage** (über Normalnull) Höchster Punkt im Stadtgebiet: 140,2 m (Almke-Nordteil) • Tiefster Punkt im Stadtgebiet: 54,3 m (Fallersleben-Ilkerbruch)




**Umfang und größte Ausdehnung** Länge der Stadtgrenze: 94,66 km  
• Ausdehnung von Nord nach Süd: 20,0 km • Ausdehnung von Ost nach West: 17,6 km

<b>Flächennutzung (12/2017)</b>	<b>Hektar</b>	<b>Anteil</b>
Wohnfläche .....	2.045 .....	10,0%
Gewerbe- und Industriefläche .....	796 .....	3,9%
Verkehrsfläche .....	1.882 .....	9,2%
Landwirtschaftsfläche .....	8.426 .....	41,2%
Waldfläche .....	4.884 .....	23,9%
Erholungsfläche .....	934 .....	4,6%
Wasserfläche .....	589 .....	2,9%
Flächen anderer Nutzung .....	898 .....	4,4%
<b>Gebietsfläche insgesamt .....</b>	<b>20.453 .....</b>	<b>100,0%</b>

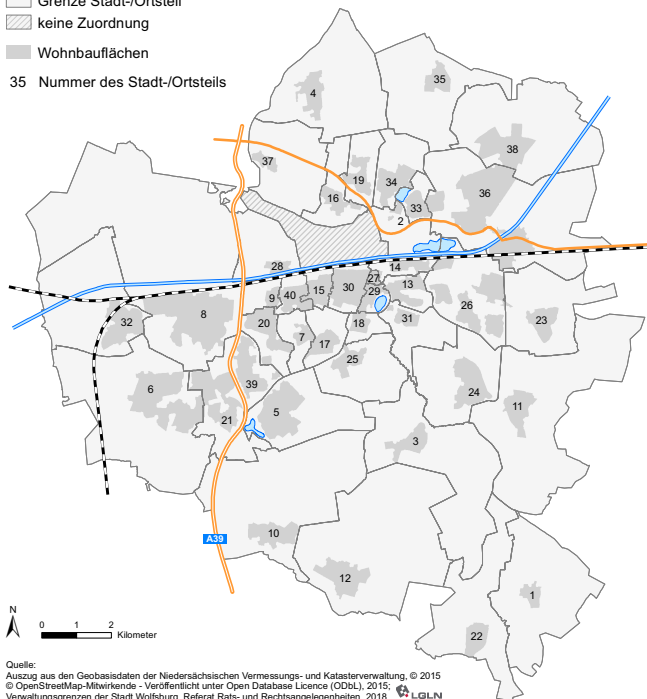
*Datengrundlage: Geobasisdaten des LGLN (Katasterfläche nach Nutzungsarten)*

### **Städtepartnerschaften und -freundschaften**

Marignane (Frankreich, seit 1963), Pesaro-Urbino (Italien, seit 1975), Sarajevo (Bosnien-Herzegowina, seit 1985), Halberstadt (Deutschland, seit 1989), Togliatti (Russland, seit 1991), Bielsko-Biala (Polen, seit 1998), Changchun (China, seit 2006), Jiading (China, seit 2007), Dalian (China, seit 2010), Jendouba (Tunesien, seit 2010), Puebla (Mexiko, seit 2010), Chattanooga (USA, seit 2011), Toyohashi (Japan, seit 2011), Popoli (Italien, seit 2012), Nanhai (China, seit 2016).

-  Grenze Stadt-/Ortsteil
-  keine Zuordnung
-  Wohnbauflächen

35 Nummer des Stadt-/Ortsteils



## Bevölkerung

Stadt-/Ortsteil*	Einwohner/innen	darunter Ausländer/innen
1. Almke*	723	24
2. Alt-Wolfsburg	482	79
3. Barnstorf*	1.297	69
4. Brackstedt*	1.818	163
5. Detmerode	7.441	1.179
6. Ehmen*	5.756	361
7. Eichelkamp	1.872	418
8. Fallersleben*	10.924	1.186
9. Hageberg	873	109
10. Hattorf*	1.975	86
11. Hehlingen*	1.787	112
12. Heiligendorf*	2.361	130
13. Hellwinkel	3.967	831
14. Heßlingen	483	180
15. Hohenstein	3.079	804
16. Kästorf*	1.339	225
17. Klieversberg	1.107	121
18. Köhlerberg	1.553	428
19. Kreuzheide	1.928	229
20. Laagberg	5.727	1.063
21. Mörse*	3.787	217
22. Neindorf*	1.375	56
23. Neuhaus*	1.584	91
24. Nordsteimke*	2.695	274
25. Rabenberg	2.415	370
26. Reislingen*	5.919	773
27. Rothenfelde	613	270
28. Sandkamp*	643	98
29. Schillerteich	2.239	495
30. Stadtmitte	5.583	1.948

## Bevölkerung

Stadt-/Ortsteil*	Einwohner/innen	darunter Ausländer/innen
31. Steimker Berg .....	1.333 .....	108 .....
32. Sülfeld* .....	2.910 .....	166 .....
33. Teichbreite .....	3.332 .....	655 .....
34. Tiergartenbreite .....	3.998 .....	536 .....
35. Velstove* .....	1.244 .....	87 .....
36. Vorsfelde* .....	12.624 .....	1.629 .....
37. Warmenau* .....	484 .....	36 .....
38. Wendschott* .....	3.653 .....	346 .....
39. Westhagen .....	9.206 .....	2.313 .....
40. Wohltberg .....	3.279 .....	669 .....
Stadtteile .....	60.510 .....	12.805 .....
Ortsteile* .....	64.898 .....	6.129 .....
<b>Insgesamt .....</b>	<b>125.408 .....</b>	<b>18.934 .....</b>

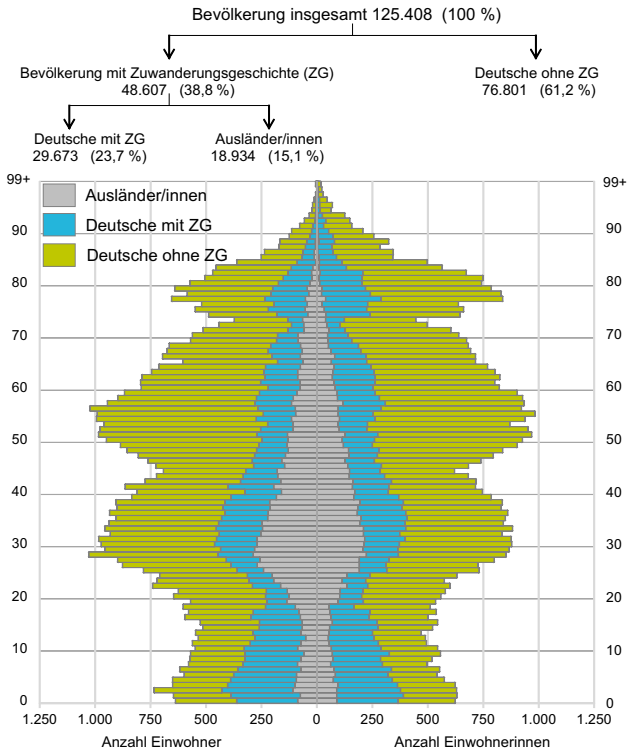
### Bevölkerungsstruktur und -bewegungen

**Geschlecht** männlich 62.630, weiblich 62.778 • **Familienstand** ledig 49.125, darunter 18 Jahre und älter 28.790, verheiratet inkl. Lebenspartnerschaft 56.017, verwitwet inkl. Lebenspartnerschaft aufgelöst 9.154, geschieden inkl. Lebenspartnerschaft aufgehoben 9.355, unbekannt 1.757 • **Konfession** evangelisch 40.991, katholisch 20.382 • **Wohnsitzstatus** Hauptwohnung 125.408, Nebenwohnung 8.616 • **Haushalte** insgesamt 68.009, darunter Einpersonenhaushalte 32.012, durchschnittliche Haushaltsgröße 1,9 Personen pro Haushalt • **Altersdurchschnitt** 44,0 Jahre

**Geburten** 1.324 • **Sterbefälle** 1.513 • **Natürlicher Saldo** -189 • **Zuzüge** 6.832 • **Fortzüge** 6.482 • **Wanderungssaldo** +350 • **Umzüge im Stadtgebiet** 8.478

**Eheschließungen**<sup>1)</sup> 689 (2017) • **Ehescheidungen**<sup>1)</sup> 344 (2017)

# Bevölkerung



## Bevölkerung am 31.12.2018

### Einwohner nach

Altersgruppen	männlich	weiblich	Insgesamt
0 bis unter 3 Jahre .....	2.020	1.883	3.903
3 bis unter 6 Jahre .....	1.901	1.738	3.639
6 bis unter 18 Jahre .....	6.749	6.224	12.973
18 bis unter 25 Jahre .....	4.615	3.988	8.603
25 bis unter 45 Jahre .....	17.675	15.926	33.601
45 bis unter 65 Jahre .....	17.462	17.299	34.761
65 bis unter 85 Jahre .....	10.906	13.288	24.194
85 Jahre und älter .....	1.302	2.432	3.734
<b>Insgesamt .....</b>	<b>62.630</b>	<b>62.778</b>	<b>125.408</b>

## Bevölkerung am 31.12.2025

### Einwohner nach

Altersgruppen	männlich	weiblich	Insgesamt
0 bis unter 3 Jahre .....	2.047	1.934	3.981
3 bis unter 6 Jahre .....	2.247	2.109	4.356
6 bis unter 18 Jahre .....	8.086	7.379	15.465
18 bis unter 25 Jahre .....	4.637	4.253	8.890
25 bis unter 45 Jahre .....	19.651	17.609	37.260
45 bis unter 65 Jahre .....	18.211	17.292	35.503
65 bis unter 85 Jahre .....	10.771	12.827	23.598
85 Jahre und älter .....	1.839	3.228	5.067
<b>Insgesamt .....</b>	<b>67.489</b>	<b>66.631</b>	<b>134.120</b>

Quelle: Bevölkerungsprognose 2017, Stadt Wolfsburg



## Rat der Stadt – Ergebnis Kommunalwahl September 2016

	absolut	Anteil
Wahlberechtigte .....	100.818	
Wahlbeteiligung .....	52.612	52,2%
Gültige Stimmen .....	151.137	
Sitze (inkl. Oberbürgermeister) .....	47	
Ratsfrauen .....	16	

Sitzverteilung	Stimmen	Anteil	Sitze
SPD .....	45.408	30,0%	14
CDU .....	37.744	25,0%	11
PUG .....	26.020	17,2%	8
GRÜNE .....	11.128	7,4%	3
PIRATEN .....	2.785	1,8%	1
FDP .....	5.045	3,3%	2
AfD Niedersachsen .....	15.928	10,5%	5
DIE LINKE. ....	4.485	3,0%	1
FAMILIE.....	1.683	1,1%	1

Oberbürgermeister Klaus Mohrs (SPD) seit 01.01.2012

### Verwaltungsvorstand der Stadt

Oberbürgermeister Klaus Mohrs  
Erster Stadtrat Werner Borchering  
Stadträtin Iris Bothe  
Stadtrat Dennis Weilmann  
Stadtbaurat Kai-Uwe Hirschheide  
Stadträtin Monika Müller

### Personal der Stadt

Beschäftigte (inkl. Klinikum) insgesamt 5.239

### Sozialversicherungspflichtig

<b>Beschäftigte am Arbeitsort</b> <sup>1)</sup> (06/2018) .....	120.757
darunter Land- und Forstwirtschaft, Fischerei .....	55
darunter Produzierendes Gewerbe .....	73.746
darunter Handel, Gastgewerbe, Verkehr .....	12.506
darunter Dienstleistungen .....	34.450
<b>Einpendler/innen nach Wolfsburg</b> <sup>2)</sup> (06/2018) .....	78.332
<b>Auspendler/innen aus Wolfsburg</b> <sup>2)</sup> (06/2018) .....	9.554
<b>Arbeitslose</b> <sup>2)</sup> .....	2.969
<b>Arbeitslosenquote</b> <sup>2)</sup> .....	4,4%

(bezogen auf alle zivilen Erwerbspersonen)

<b>Bruttoinlandsprodukt</b> (2016) .....	22.155 Mio. Euro
<b>Bruttowertschöpfung</b> insg. (2016) .....	19.956 Mio. Euro
darunter Land- und Forstwirtschaft, Fischerei .....	8 Mio. Euro
darunter Produzierendes Gewerbe .....	15.643 Mio. Euro
darunter Verarbeitendes Gewerbe .....	15.393 Mio. Euro
darunter Dienstleistungsbereiche .....	4.305 Mio. Euro

Quelle: Arbeitskreis „Volkswirtschaftliche Gesamtrechnungen der Länder“,  
Berechnungsstand 08/2017 - veröffentlicht 07/2018

### Volkswagen Konzern <sup>3)</sup>

Stammwerk Wolfsburg • Konzernmarken: Volkswagen Pkw, Audi, Bentley, Bugatti, Ducati, Lamborghini, MAN, Porsche, Scania, SEAT, SKODA, Volkswagen Nutzfahrzeuge • 118 Fertigungsstätten in 20 Ländern Europas und in 11 Ländern Amerikas, Asiens und Afrikas • Absatz Automobile Konzern weltweit 10.834.000

## **Allgemeinbildende Schulen** (Schuljahr 2018/2019)

Schüler/innen insgesamt .....	15.071
Grundschulen .....	4.186
Hauptschulen .....	440
Förderschulen .....	280
Realschulen .....	1.083
Oberschulen .....	1.011
Gymnasien .....	4.481
Heinrich-Nordhoff-Gesamtschule (IGS) .....	1.222
Leonardo-da-Vinci (IGS) .....	900
Neue Schule Wolfsburg .....	954
Freie Waldorfschule .....	385
Wolfsburg-Kolleg .....	129

## **Berufsbildende Schulen** (Schuljahr 2018/2019)

Schüler/innen .....	5.061
---------------------	-------

## **Ostfalia – Hochschule für angewandte Wissenschaften**

(WS 2018/2019)

Studierende insgesamt .....	3.025
Fakultät Gesundheitswesen .....	663
Fakultät Fahrzeugtechnik .....	1.273
Fakultät Wirtschaft .....	1.089

## **Volkshochschule Wolfsburg**

Veranstaltungen (Kurse) .....	1.202
Unterrichtseinheiten .....	40.933
Teilnehmende .....	13.476

## **Musikschule**

Schüler/innen .....	2.641
davon in Kooperationen .....	1.239

## **Umweltbildungszentrum**

Besucher/innen .....	7.258
----------------------	-------

### Kindertagesbetreuung

Kindertagesstätten .....	59
GROSS.FAMILIENNESTER .....	6
Kindertagespflegepersonen (selbstständige) .....	77
Plätze insgesamt .....	5.632
davon Kinderkrippe (bis 3 Jahre) .....	1.447
davon Kindergarten (3 bis unter 7 Jahre) .....	4.185

### Kinder- und Jugendfreizeiteinrichtungen

Freizeitheime und Treffs .....	18
Geschäftsstellen der Jugendverbände .....	12
Pädagogisch betreute Spielplätze .....	3
Spielmobil / Jugendmobil .....	2
Jugendzeltplatz .....	1

### Grün- und Spielflächen

	Anzahl	Fläche insgesamt
öffentliche Grünflächen .....	310	5.370.191 m <sup>2</sup>
Spiel- / Bolzplätze .....	182	558.378 m <sup>2</sup>

### Klinikum der Stadt Wolfsburg

Planbetten .....	547
Auslastungsgrad .....	84,5%
Patientinnen und Patienten .....	32.378
Belegungstage .....	168.905
Verweildauer (in Tagen) .....	5,2

### Altenpflegeeinrichtungen

	Anzahl	max. Aufnahmezahl
Pflegeheime .....	13	1.258
Tagespflegeeinrichtungen .....	5	71
Hospiz .....	1	13

### **Bestand Wohngebäude und Wohnungen** <sup>1)</sup> (12/2017)

Wohngebäude .....	26.923
Wohnungen in Wohngebäuden .....	64.394

### **Baugenehmigungen**<sup>1)</sup> (2017)

Baumaßnahmen und neue Gebäude .....	218
darunter Wohngebäude .....	125

### **Kraftfahrzeugbestand**

PKW .....	132.449
LKW (inkl. Zugmaschinen) .....	4.682
Krafträder .....	5.574

### **Städtische Verkehrsanlagen**

Straßen .....	667 km
Radwegenetz .....	245 km
Brücken .....	118
Ampelanlagen .....	143

### **Verkehrsanbindung**

Bundesautobahn A2 / A39 • ICE, EC, IC, RB, RE (30 min Hannover, 1h Berlin, 2h Hamburg) • Flughafen Braunschweig-Wolfsburg (28 km), Flughafen Hannover (89 km)

### **Entsorgung**

Gesamtabfallmenge .....	75.845 t
davon Menge zur Restabfallvorbehandlung .....	35.606 t
davon Abfälle zur Verwertung .....	39.735 t
davon schadstoffhaltige Abfälle .....	504 t

### Stadtbibliothek

Medienbestand .....	240.763 .....	zusätzlich e-Medien .....	16.935
Entleihungen .....	531.754 .....	zusätzlich Onleihe .....	57.237
Besucher/innen .....	387.053 .....	zusätzlich Onleihe .....	45.351

3 Zentralbibliotheken, 4 Stadtteilbibliotheken, 3 Schulbibliotheken,  
1 kombinierte Schul- und Stadtteilbibliothek, 1 Fahrbibliothek

### Museen

	<b>Besucher/innen</b>
Städtische Galerie .....	26.946
Stadtmuseum Schloss Wolfsburg .....	16.196
Hoffmann-von-Fallersleben-Museum .....	17.219
Burg Neuhaus .....	1.599
Kunstmuseum Wolfsburg (verkürztes Ausstellungsjahr) .....	46.000
Kunstverein Wolfsburg .....	10.307
Volkswagen Automuseum .....	25.718
Scharoun Theater Wolfsburg .....	100.242
Planetarium .....	49.778
CongressPark .....	115.100

**Sportvereine** ..... 111

Mitglieder insgesamt ..... 42.739

**Hallenbäder** ..... **Besucher/innen**

BadeLand ..... 672.550

Sandkamp ..... 22.075

Heiligendorf ..... 22.762

**Freibäder** ..... **Besucher/innen**

VW-Bad ..... 120.497

Freibad Fallersleben ..... 128.918

Freibad Almke ..... 30.086

**WasserPark** ..... 14.276

**Autostadt** Besucher: 2,28 Mio., Fahrzeugauslieferungen: 149.658 • **phaeno** Besucher: 225.092 • **Volkswagen Arena** Zuschauerkapazität 30.000, davon 22.000 Sitzplätze und 8.000 variable Stehplätze • **VfL Wolfsburg** Frauen: verkaufte Dauerkarten Saison 2018/2019: 500, Männer: verkaufte Dauerkarten Saison 2018/2019: 18.000 • **VfL FußballWelt** Besucher: 30.000 • **EisArena** Zuschauerkapazität 4.500 • **EHC** 2011, 2016 und 2017 Deutscher Vizemeister, verkaufte Dauerkarten Saison 2018/2019: 1.300

### Beherbergung im Reiseverkehr<sup>1)</sup>

*(Betriebe mit mindestens 10 Betten)*

45 Betriebe .....	mit durchschnittlich 4.854 Betten
Ankünfte .....	367.432
Übernachtungen .....	615.741
Durchschnittliche Aufenthaltsdauer .....	1,7 Tage

### Zu guter Letzt

Currywurst aus eigener Volkswagenfleischerei<sup>3)</sup> ..... 6,7 Mio. Stück  
Gewürzketchup<sup>3)</sup> ..... 605.000 Kilogramm

#### Quelle:

Stadt Wolfsburg, außer

<sup>1)</sup> Landesamt für Statistik Niedersachsen

<sup>2)</sup> Statistik der Bundesagentur für Arbeit

<sup>3)</sup> Volkswagen Aktiengesellschaft

Stand 12/2018, wenn nicht anders angegeben

Titelbild: Kunstmuseum Wolfsburg (Foto: Marek Kruszewski)

Alle Rechte vorbehalten. Vervielfältigung, auch auszugsweise nur mit Quellenangabe gestattet. Für gewerbliche Zwecke ist es grundsätzlich nicht gestattet, diese Veröffentlichung oder Teile daraus zu vervielfältigen, auf Mikrofilm/-fiche zu verfilmen oder in elektronischen Systemen zu speichern.

## Impressum

Stadt Wolfsburg  
Referat Strategische Planung,  
Stadtentwicklung, Statistik  
Telefon 05361 / 28- 2764  
Porschestraße 49  
38440 Wolfsburg

[www.wolfsburg.de/statistik](http://www.wolfsburg.de/statistik)

