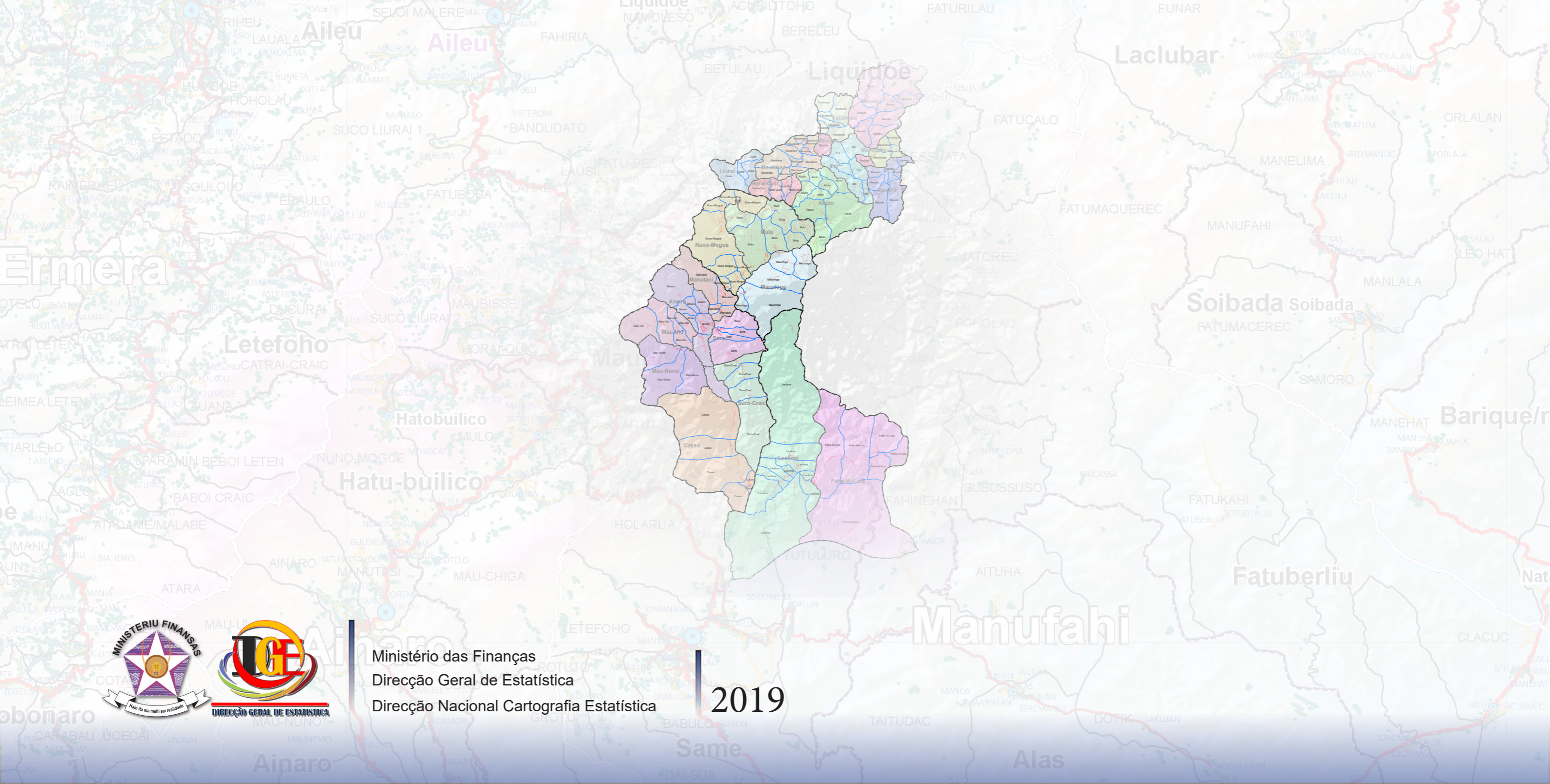


# MUNICÍPIO AINARO

## ESBOÇOS MAPA SUCO NO ALDEIA



Ministério das Finanças  
Direcção Geral de Estatística  
Direcção Nacional Cartografia Estatística

2019





**Diretor Geral de Estatística**  
Elias dos Santos Ferreira

**Diretor Nacional Cartografia Estatística**  
Afonso Paixao Martins

**Komposisaun**  
Direcção Geral Estatística (DGE)  
Direcção Nacional Cartografia Estatística (DNCE)

**Ekipa Teknika**  
Domingos Guterres (Resp Dep. Cartografia)  
Antonio Soares (Resp Dep. GIS Analyse)  
Alipio Cardoso Moniz (GIS & Mapping Analys)  
Joao S. Gusmao (GIS & Mapping Tech)  
Jaures B Alberto (GIS Assistant)  
Mouzinho Barros Soares (GIS Assistant)  
Jezinho do Rosario (GIS Assistant)  
Madalena Texeira (Tech. Admin)  
Diana F. Almeida (Tech. Admin)

**Dezeñu Grafiku**  
Joao S. Gusmao (GIS & Mapping Tech)

**Fontes Dadus**  
Census Populasaun 2015  
Jornal da Republica  
Peskiza Mapa Komunitade Aldeia 2016-2019

**Esklaresimentu**  
Direcção Nacional Cartografia Estatística (DNCE)  
Direcção Geral Estatística (DGE) | Ministério das Finanças (MdF)  
Rua Caicoli, PO Box 10, Dili, Timor-Leste  
Tel: + 670 333 9806 | Mob: + 670 77314550  
web: <http://www.mof.gov.tl> & <http://www.statistics.gov.tl>

## Indice

Lian Makloke .....	
Mapa Timor-Leste .....	1
Mapa Municipio .....	2
Tabela Aldeia .....	4
<b>Posto Administrativo Ainaro Vila .....</b>	<b>8</b>
Suco Ainaro .....	9
Suco Cassa .....	10
Suco Manutaci .....	11
Suco Mau-Nuno .....	12
Suco Mau-Ulo .....	13
Suco Soro .....	14
Suro Suro-Craic .....	15
<b>Posto Administrativo Hato Udo .....</b>	<b>17</b>
Suco Foho-Ai-Lico .....	19
Suco Leolima .....	20
<b>Posto Administrativo Hato-Builico .....</b>	<b>23</b>
Suco Mauchiga .....	25
Suco Mulo .....	26
Suco Nuno-Mogue .....	33
<b>Posto Administrativo Maubisse .....</b>	<b>29</b>
Suco Aituto .....	31
Suco Edi .....	32
Suco Fatubessi .....	33
Suco Horai-Quic .....	34
Suco Liurai .....	35
Suco Manelobas .....	36
Suco Manetú .....	37
Suco Maubisse .....	38
Suco Maulau .....	39

## Lian Makloke

Ho orgullu Ministério das Finanças, Direcção Geral Estatística (DGE), liu husi Direcção Nacional Cartografia Estatística (DNCE) publika Esbosu Mapa Suco no Aldeia iha Município Ainaro ne'ebé mai husi peskiza identifikasaun komunitade aldeia ne'ebé hahu iha tinan 2016.

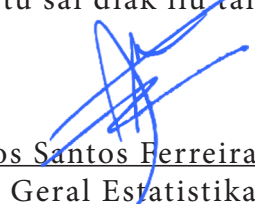
Objetivu husi kriasaun Esbosu mapa Suco no Aldeia ida ne'e, hanesan parte importante ida Direcção Geral de Estatística nian hodi bele fasilita servisu Sensus Populasaun no Uma Kain 2020 mai sai diak liu tan hanesan ba planementu finansas, logistika no pesoais iha servisu DGE nian. Ha'u fiar metin katak konteúdu relevante sira-ne'ebé inklui iha mapa/atlas ne'e sei tulun mos Supervisores, Operadores GPS no Enumeradores sira wainhira involve iha Pilotu Sensus 2019 no aktual Sensus 2021 ho fasil liutan, liu ba ida-idak nia area servisu.

Hare ba kontiudu mapa ne'ebé mak ami publika no fiar katak bele sai mos hanesan base de dados ne'ebé iha DGE - DNCE hodi bele supporta mos institusaun publikus, agencias no entidades ne'ebé iha futuru mai persija dadus refere hodi trasa planu no aktividade peskiza ruma.

Iha publiksaun ida ne'e, hatudu informasaun base hanesan aspetu fiziku, lokalizasaun populasaun, facilidades, toponomia, estrada, foho, mota, ne'ebé mai husi estrutura administrativu kiik liu hanesan Aldeia.

Ami agradese ba mos informasaun hirak ne'ebé hetan husi kolaborasaun entre staff tekniku husi Direcção Nacional Cartografia Estatística - DGE no Autoridades lokais ne'ebé husi Aldeias, Sucos, Posto Administrativos to Municipiu ne'ebé supporta masimu hodi bele realija servisu hirak ne'e no bele remata tuir tempu ne'ebé determina. Ami rekoñese katak esbosu mapa Suco no Aldeia ne'e nunca bele atinji ninia finalidade karik laho ita boot sira hotu nia kontribuisaun.

Ami mos rekonese katak buat hotu ne'ebé prepara iha publiksaun ida ne'e dala ruma seidauk perfektu hanesan ida ne'ebé ita hotu nia hakarak, maibe fiar katak ho ita hotu nia tau liman no neon hamutuk, buat hotu sai diak liu tan.

  
Elias dos Santos Ferreira, L.Ec.MM  
Diretor Geral Estatística



## Introdusaun

Bazeia ba artigo 91.o Lei n.o 9/2016, de 8 de Julhu, fó rekoñesimentu ba sukus no aldeias ne'ebé existe hamutuk 452 sukus no 2233 aldeia iha Repúblika Demokrátika de Timor-Leste no Estatuto Organico Direcção Geral Estatística, ho nia Decreto Lei n.o 38/2015, de 7 de Outubro no nun'e Direcção Geral Estatísticas (DGE), liu husi Diresaun Nacional Cartografia forma equipa hodi halao identifisaun peskiza Mapamento Aldeia ba hela fatin komu-nidades tomak iha teritorio Timor-Leste.

Nun'e ami fiar katak ho publiksaun ida ne'e, bele fó no hatudu informasaun base hanesan aspetu fisisku, lokalizasaun populasaun, facilidades, toponomia, estrada, foho, mota, ne'ebé mai husi estrutura administrativo kiik liu hanesan Aldeia.

Iha implementasaun hasoru mos dezafius oi-oin ne'ebé mak ami nia ekipa sira durante ne'e hasoru iha terenu hanesan kondisaun strada Aldeia ida ba Aldeia seluk laiha no strada balun at nomos iha tempu udan mota bot, akomodasaun, siguransa, suporta logistika ne'ebé dalaruma tarde la tuir planu ne'ebé mak iha hodi difikulta ekipa tekniku sira servisu tuir kalendariu nebe mak iha, maibé ho dezafiu hirak ne'e sai hanesan referencia ida bele hadia diak liu iha futuru oin mai.

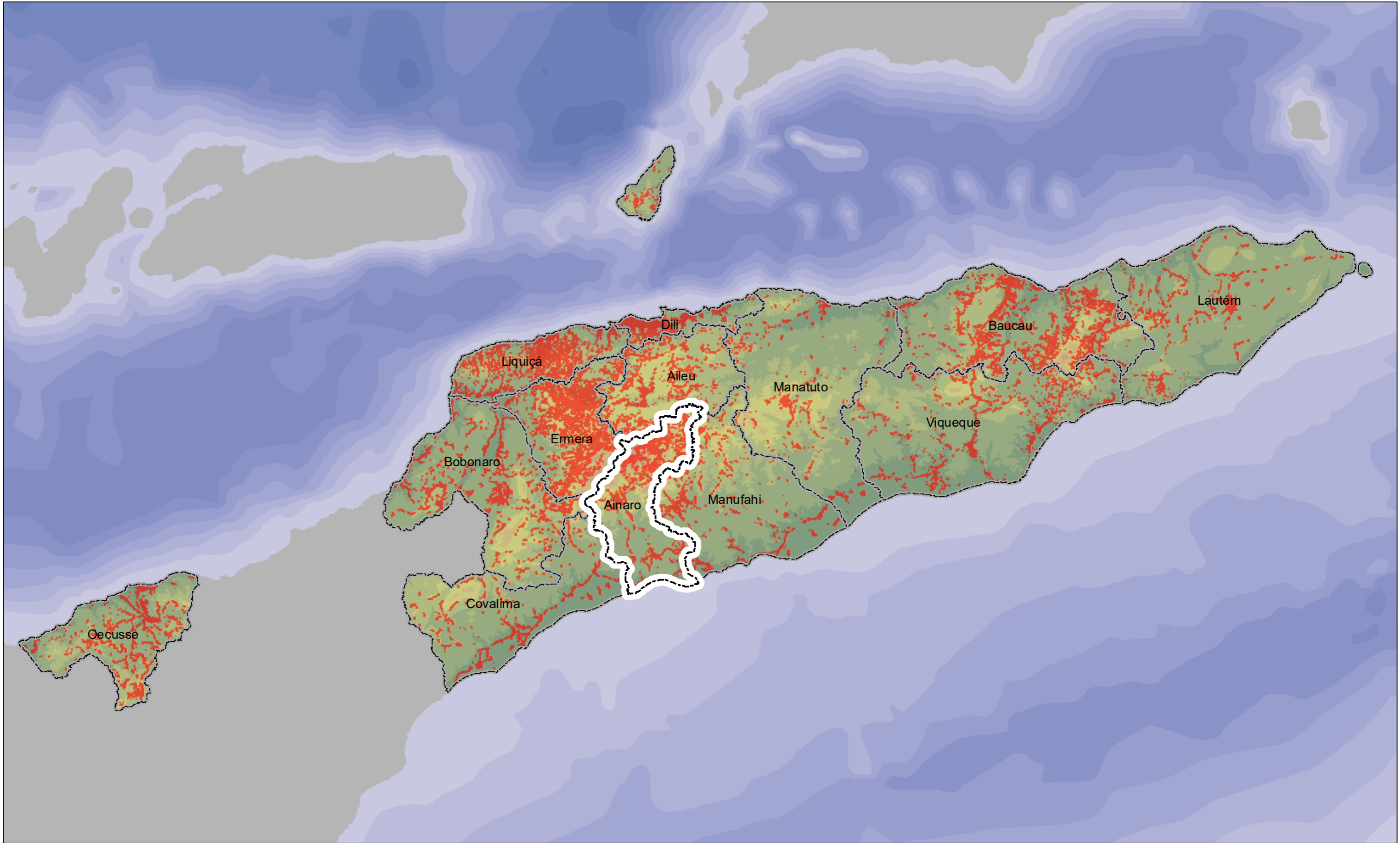
Ikus mai rezultadu sira husi peskiza ne'e ho suksesu transforma ba esbosu Mapa Suco no aldeia maibé liu husi involvimento husi autoridade lokal sira hanesan Administrador Município Chefe posto Administrativo, Chefe do Suco, Chefe Aldeia, no comunidade sira fo suporta nebe diak ba aktividade peskija Mappamento Aldeia iha area Rural no Area Urbano to'o remata, nomos kopera hamutuk husi Direcção Nacional lima (5) ne'ebé iha Direcção Geral Estatística nia okos hodi supporta liu husi monitorizasaun, kolaborasaun ne'ebé involve Diresaun hotu hodi bele realiza servisu hirak ne'e to remata.

Ami rekoñese katak dadus Mapamento Aldeia nebe iha publiksaun ida ne'e dalaruma seidak kompletu hanesan ita hotu nia hakarak, ami fiar katak ho ita nia servisu hamutuk sei hadia diak liutan publiksaun iha futuru oin mai

Direcção Nacional Cartografia Estatística

Afonso Paixao Martins, L.Ap, M.Sc  
Diretor Nacional

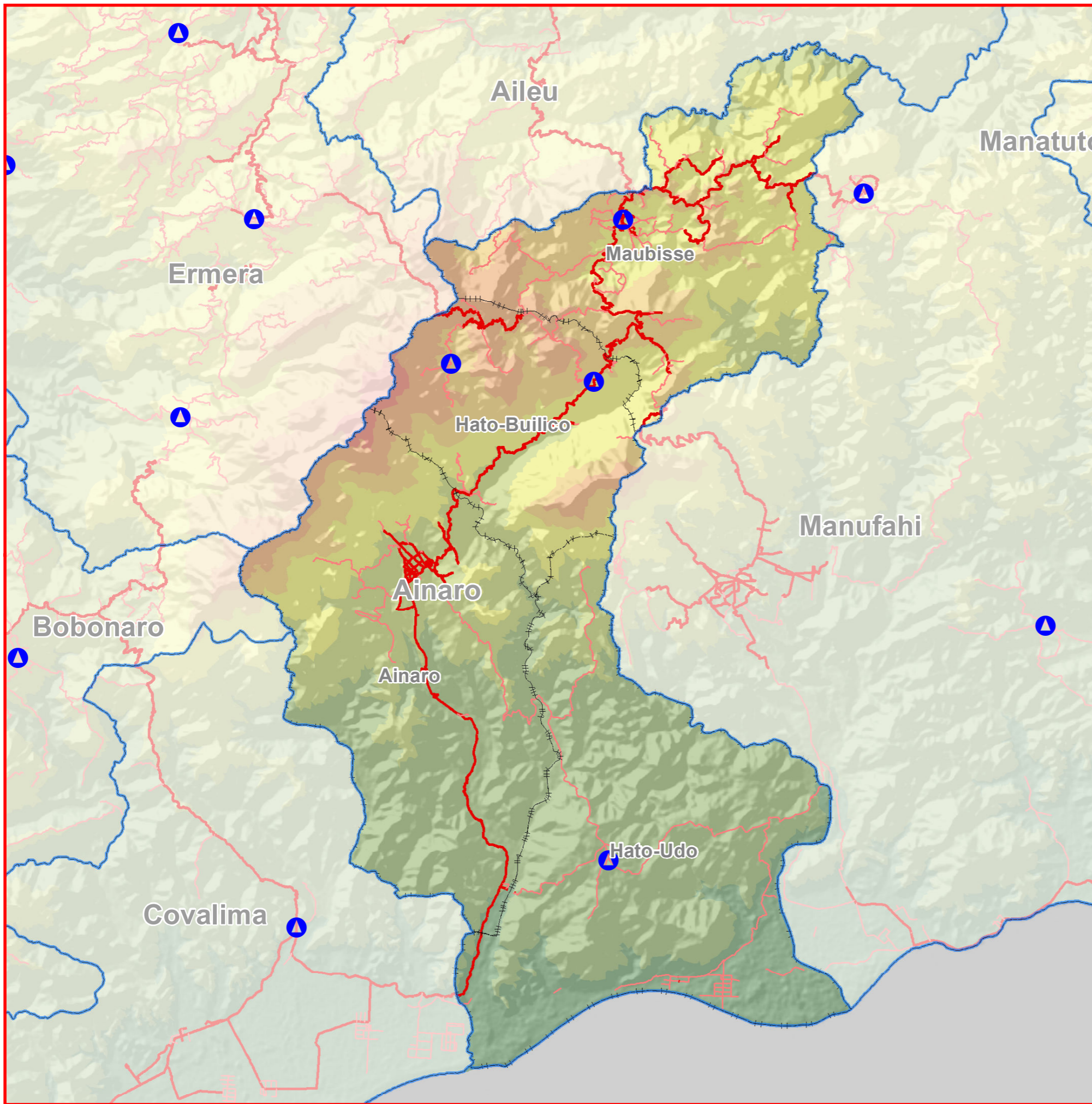




# **Municipio** **AINARO**




# Município Ainaro



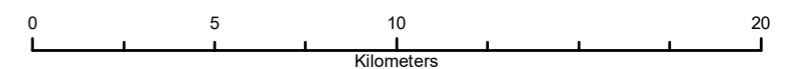
### Legend

- Cidade Minor
- Estrada Maior
- Estrada Minor
- Município
- P. Admin
- 0 - 100m
- 100 - 500m
- 500 - 1000m
- 1000 - 1500m
- 1500 - 2000m
- 2000 - 2500m
- > 2500m

### Overview



1:200,000



Baliza no naran hirak nebe hare iha Mapa nee hanesan base informasaun hodi facilita servisu Estatistiska no Census Populasaun nian deit.

Projection: UTM Zone 51S  
Spheroid: WGS 1984

**Do Not Use for Navigation**



Data Produzaun: Agostu 2018  
Unidade Produzaun: DNCE, DGE  
Fontes Dadas: Pesquisa Identifikasaun  
Komunidade Aldeia 2016

Cartographer: Joaos.gusmao@gmail.com

## Tabela Aldeia

No	Municipiu	Posto Administrativo	Suco	Aldeia	Kodigu Aldeia	Populasaun			Uma-Kain Privado
						Total	Mane	Feto	
1	Ainaro	Ainaro Vila	Ainaro	Ainaro	2010101				
2	Ainaro	Ainaro Vila	Ainaro	Builico	2010102	3198	1604	1594	560
3	Ainaro	Ainaro Vila	Ainaro	Hato-Mera	2010103	860	443	417	109
4	Ainaro	Ainaro Vila	Ainaro	Lugatú	2010104	175	98	77	31
5	Ainaro	Ainaro Vila	Ainaro	Nugufú	2010105	492	232	260	100
6	Ainaro	Ainaro Vila	Ainaro	Sebagulau	2010106	466	246	220	95
7	Ainaro	Ainaro Vila	Ainaro	Teliga	2010107	257	133	124	43
8	Ainaro	Ainaro Vila	Cassa	Boltama	2010201	571	274	297	103
9	Ainaro	Ainaro Vila	Cassa	Civil	2010202	604	302	302	106
10	Ainaro	Ainaro Vila	Cassa	Lailima	2010203	694	347	347	120
11	Ainaro	Ainaro Vila	Cassa	Mau-Suca Bemoris	2010204	496	259	237	84
12	Ainaro	Ainaro Vila	Cassa	Queça-Mau	2010205	551	273	278	95
13	Ainaro	Ainaro Vila	Manutaci	Bau-Hati-Lau	2010301	229	120	109	36
14	Ainaro	Ainaro Vila	Manutaci	Canudo	2010302	935	488	447	148
15	Ainaro	Ainaro Vila	Manutaci	Hato-Meta-Udo	2010303	288	146	142	46
16	Ainaro	Ainaro Vila	Manutaci	Rae-Buti-Udo	2010304	658	352	306	93
17	Ainaro	Ainaro Vila	Mau-Nuno	Aileu	2010401	443	232	211	67
18	Ainaro	Ainaro Vila	Mau-Nuno	Mama-Lau	2010402	387	199	188	70
19	Ainaro	Ainaro Vila	Mau-Nuno	Mau-Suca	2010403	272	134	138	47
20	Ainaro	Ainaro Vila	Mau-Ulo	Dagamezza	2010501	614	311	303	112
21	Ainaro	Ainaro Vila	Mau-Ulo	Hato-Lau	2010502	134	56	78	25
22	Ainaro	Ainaro Vila	Mau-Ulo	Hato-Lelo	2010503	238	119	119	49
23	Ainaro	Ainaro Vila	Mau-Ulo	Mau-Ulo-Pú	2010504	235	130	105	52
24	Ainaro	Ainaro Vila	Mau-Ulo	Mau-Ulu-Lau	2010505	271	135	136	62
25	Ainaro	Ainaro Vila	Soro	Guer-Udo	2010601	692	343	349	112
26	Ainaro	Ainaro Vila	Soro	Leolala	2010602	352	178	174	60
27	Ainaro	Ainaro Vila	Soro	Poelau	2010603	382	205	177	65
28	Ainaro	Ainaro Vila	Soro	Terlora	2010604	523	262	261	83
29	Ainaro	Ainaro Vila	Suro-Craic	Ailau	2010701	317	162	155	56
30	Ainaro	Ainaro Vila	Suro-Craic	Bazar	2010702	149	77	72	26
31	Ainaro	Ainaro Vila	Suro-Craic	Nó-Ulo	2010703	183	91	92	29
32	Ainaro	Ainaro Vila	Suro-Craic	Ria-Mori	2010704	455	232	223	71
33	Ainaro	Hato-Udo	Foho-Ai-Lico	Ailora	2020101	913	469	444	166

No	Municipiu	Posto Administrativo	Suco	Aldeia	Kodigu Aldeia	Populasaun			Uma-Kain Privado
						Total	Mane	Feto	
34	Ainaro	Hato-Udo	Foho-Ai-Lico	Ainaro-Quic	2020102	1952	1026	926	387
35	Ainaro	Hato-Udo	Foho-Ai-Lico	Baha	2020103	784	416	368	149
36	Ainaro	Hato-Udo	Foho-Ai-Lico	Lebo-Mera	2020104	492	249	243	103
37	Ainaro	Hato-Udo	Foho-Ai-Lico	Lesso	2020105	343	193	150	61
38	Ainaro	Hato-Udo	Foho-Ai-Lico	Raimerlau	2020106	455	233	222	97
39	Ainaro	Hato-Udo	Leolima	Aimerleu	2020201	1938	972	966	326
40	Ainaro	Hato-Udo	Leolima	Dausur	2020202	1108	578	530	192
41	Ainaro	Hato-Udo	Leolima	Goulau	2020203	134	76	58	29
42	Ainaro	Hato-Udo	Leolima	Groto	2020204	647	323	324	116
43	Ainaro	Hato-Udo	Leolima	Hutseo	2020205	730	352	378	136
44	Ainaro	Hato-Udo	Leolima	Lesse	2020206	399	215	184	68
45	Ainaro	Hato-Udo	Leolima	Luro	2020207	260	130	130	43
46	Ainaro	Hato-Udo	Leolima	Nuno-Boco	2020208	31	18	13	5
47	Ainaro	Hato-Udo	Leolima	Rae-Soro	2020209	56	25	31	10
48	Ainaro	Hato-Udo	Leolima	Suro-Craic	2020210	57	31	26	15
49	Ainaro	Hato-Builico	Mauchiga	Goulora	2030101	497	244	253	85
50	Ainaro	Hato-Builico	Mauchiga	Hato-Quero	2030102	751	401	350	122
51	Ainaro	Hato-Builico	Mauchiga	Leotelo I	2030103	709	361	348	125
52	Ainaro	Hato-Builico	Mauchiga	Leotelo li	2030104	76	47	29	11
53	Ainaro	Hato-Builico	Mauchiga	Mauchiga	2030105	425	198	227	68
54	Ainaro	Hato-Builico	Mulo	Aituto	2030201	983	509	474	155
55	Ainaro	Hato-Builico	Mulo	Blehetto	2030202	339	174	165	62
56	Ainaro	Hato-Builico	Mulo	Hautio	2030203	398	219	179	63
57	Ainaro	Hato-Builico	Mulo	Mano-Mera	2030204	410	186	224	79
58	Ainaro	Hato-Builico	Mulo	Maulahulo	2030205	1007	494	513	171
59	Ainaro	Hato-Builico	Mulo	Mulo	2030206	1004	506	498	182
60	Ainaro	Hato-Builico	Mulo	Queorudo	2030207	1530	772	758	270
61	Ainaro	Hato-Builico	Mulo	Tatiri	2030208	662	339	323	122
62	Ainaro	Hato-Builico	Nuno-Mogue	Hato-Builico	2030301	1583	809	774	255
63	Ainaro	Hato-Builico	Nuno-Mogue	Hato-Seraquei	2030302	247	125	122	41
64	Ainaro	Hato-Builico	Nuno-Mogue	Laqueco	2030303	241	117	124	44
65	Ainaro	Hato-Builico	Nuno-Mogue	Lebulau	2030304	735	376	359	110
66	Ainaro	Hato-Builico	Nuno-Mogue	Mausoromata	2030305	106	48	58	18



# Tabela Aldeia

No	Municipiu	Posto Administrativo	Suco	Aldeia	Kodigu Aldeia	Populasaun			Uma-Kain Privado
						Total	Mane	Feto	
67	Ainaro	Hato-Builico	Nuno-Mogue	Nuno-Mogue-Lau	2030306	413	200	213	61
68	Ainaro	Hato-Builico	Nuno-Mogue	Qeorema	2030307	206	100	106	30
69	Ainaro	Hato-Builico	Nuno-Mogue	Tucaro	2030308	644	318	326	95
70	Ainaro	Maubisse	Aituto	Aihou	2040101	897	449	448	149
71	Ainaro	Maubisse	Aituto	Airaca-Lau	2040102	1461	766	695	235
72	Ainaro	Maubisse	Aituto	Betulala	2040103	462	249	213	75
73	Ainaro	Maubisse	Aituto	Goulolo	2040104	302	170	132	53
74	Ainaro	Maubisse	Aituto	Hato-Buti	2040105	259	125	134	47
75	Ainaro	Maubisse	Aituto	Lebututo	2040106	492	254	238	78
76	Ainaro	Maubisse	Aituto	Lientuto	2040107	966	476	490	169
77	Ainaro	Maubisse	Aituto	Mau-Lefo	2040108	88	34	54	19
78	Ainaro	Maubisse	Aituto	Russulau	2040109	204	99	105	37
79	Ainaro	Maubisse	Edi	Demutete	2040201	236	127	109	35
80	Ainaro	Maubisse	Edi	Hebau	2040202	603	315	288	86
81	Ainaro	Maubisse	Edi	Lobibo	2040203	405	196	209	58
82	Ainaro	Maubisse	Edi	Rai-Mera	2040204	420	215	205	60
83	Ainaro	Maubisse	Edi	Talale	2040205	393	205	188	57
84	Ainaro	Maubisse	Edi	Tali-Felo	2040206	403	207	196	57
85	Ainaro	Maubisse	Fatubessi	Caitara	2040301	78	35	43	12
86	Ainaro	Maubisse	Fatubessi	Cassimidei	2040302	337	178	159	51
87	Ainaro	Maubisse	Fatubessi	Hohulo	2040303	118	59	59	18
88	Ainaro	Maubisse	Fatubessi	Rae-Buti-Lau	2040304	797	423	374	127
89	Ainaro	Maubisse	Fatubessi	Titibauria	2040305	42	27	15	6
90	Ainaro	Maubisse	Fatubessi	Tutu-Fili	2040306	119	57	62	19
91	Ainaro	Maubisse	Horai-Quic	Cartolo	2040401	605	296	309	104
92	Ainaro	Maubisse	Horai-Quic	Gourema	2040402	384	183	201	62
93	Ainaro	Maubisse	Horai-Quic	Hatussao	2040403	195	94	101	30
94	Ainaro	Maubisse	Horai-Quic	Lau-Hel	2040404	520	258	262	85
95	Ainaro	Maubisse	Suco Liurai	Bere-Tai	2040501	361	194	167	65
96	Ainaro	Maubisse	Suco Liurai	Erbean	2040502	170	92	78	27
97	Ainaro	Maubisse	Suco Liurai	Hoho-Naro	2040503	102	58	44	19
98	Ainaro	Maubisse	Suco Liurai	Mau-Mude	2040504	111	55	56	23
99	Ainaro	Maubisse	Manelobas	Cotomata	2040601	338	174	164	53

No	Municipiu	Posto Administrativo	Suco	Aldeia	Kodigu Aldeia	Populasaun			Uma-Kain Privado
						Total	Mane	Feto	
100	Ainaro	Maubisse	Manelobas	Ernaro	2040602	531	269	262	83
101	Ainaro	Maubisse	Manelobas	Hautei	2040603	253	128	125	39
102	Ainaro	Maubisse	Manelobas	Hautilo	2040604	154	80	74	25
103	Ainaro	Maubisse	Manetú	Boro-Ulo	2040701	35	18	17	5
104	Ainaro	Maubisse	Manetú	Dau-Lelo	2040702	397	214	183	64
105	Ainaro	Maubisse	Manetú	Hahi-Tali	2040703	131	68	63	18
106	Ainaro	Maubisse	Manetú	Lebo-Luli	2040704	404	214	190	64
107	Ainaro	Maubisse	Manetú	Mau-Lai	2040705	366	186	180	54
108	Ainaro	Maubisse	Manetú	Quiri-Coli	2040706	480	252	228	77
109	Ainaro	Maubisse	Manetú	Russulau	2040707	425	212	213	69
110	Ainaro	Maubisse	Maubisse	Cano-Rema	2040801	1500	761	739	218
111	Ainaro	Maubisse	Maubisse	Goulala	2040802	326	164	162	47
112	Ainaro	Maubisse	Maubisse	Hato-Fae	2040803	353	184	169	49
113	Ainaro	Maubisse	Maubisse	Hato-Luli	2040804	404	227	177	58
114	Ainaro	Maubisse	Maubisse	Hautado	2040805	462	241	221	53
115	Ainaro	Maubisse	Maubisse	Lequi-Tei	2040806	561	280	281	95
116	Ainaro	Maubisse	Maubisse	Ria-Leco	2040807	382	177	205	61
117	Ainaro	Maubisse	Maubisse	Ria-Mori	2040808	634	325	309	100
118	Ainaro	Maubisse	Maubisse	Sarlala	2040809	157	83	74	22
119	Ainaro	Maubisse	Maubisse	Teli-Tuco	2040810	162	81	81	22
120	Ainaro	Maubisse	Maubisse	Ura-Hou	2040811	689	349	340	112
121	Ainaro	Maubisse	Maubisse	Vila	2040812	599	301	298	114
122	Ainaro	Maubisse	Maulau	Aihosan	2040901	172	83	89	26
123	Ainaro	Maubisse	Maulau	Hahi-Mau	2040902	34	17	17	6
124	Ainaro	Maubisse	Maulau	Hato-Cade	2040903	421	223	198	74
125	Ainaro	Maubisse	Maulau	Hato-Lete	2040904	47	26	21	8
126	Ainaro	Maubisse	Maulau	Laca-Mali-Cau	2040905	487	236	251	79
127	Ainaro	Maubisse	Maulau	Lumo-Luli	2040906	335	171	164	57
128	Ainaro	Maubisse	Maulau	Maleria	2040907	266	150	116	42
129	Ainaro	Maubisse	Maulau	Rita	2040908	257	121	136	41
130	Ainaro	Maubisse	Maulau	Tara-Bula	2040909	52	26	26	9
131	Ainaro	Maubisse	Maulau	Ussululi	2040910	406	212	194	67

**Posto Administrativo**

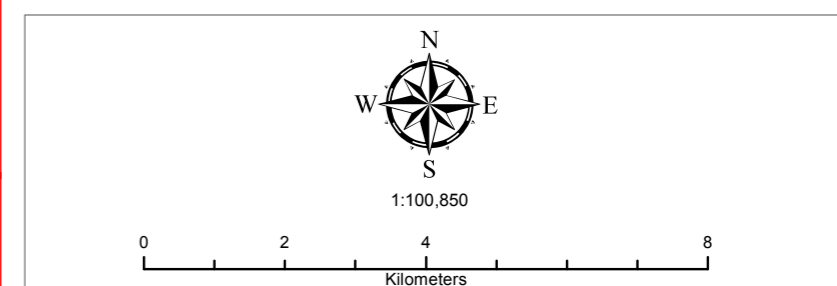
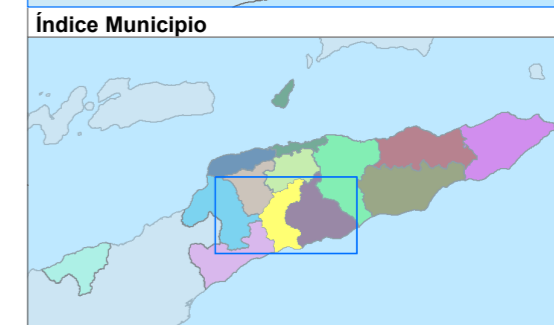
**AINARO VILLA**



P. Admin: **Ainaro**  
Município: **Ainaro**

**Legend**

- Uma
- Estrada Maior
- Estrada Menor
- Aldeia
- Suco
- Posto
- Município
- 0 - 100m
- 100 - 500m
- 500 - 1000m
- 1000 - 1500m
- 1500 - 2000m
- 2000 - 2500m
- > 2500m



Baliza no naran hirak nebe hare iha Mapa nee hanesan base informasaun hodi facilita servisu Estatistiska no Censu Populasaun nian deit.



Projection: UTM Zone 51S  
Spheroid: WGS 1984  
**Do Not Use for Navigation**

Data Produzsaun: Agostu 2018  
Unidade Produzsaun: DNCE, DGE  
Fontes Dadas: Peskiza Identifikasaun Komunitade Aldeia 2016

Cartographer: mazysrs@gmail.com



**Suco & Aldeia  
iha Posto Administrativo**

**AINARO VILA**



# Suco: **Ainaro**

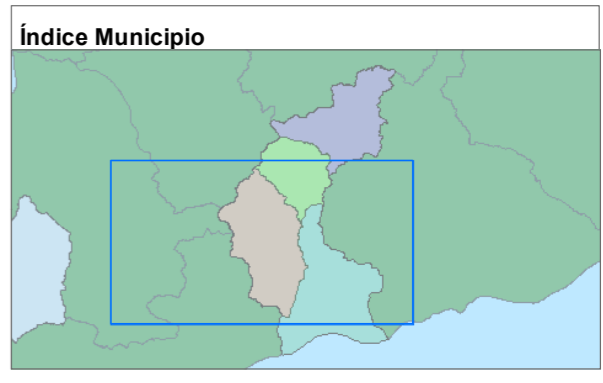
## P. Admin: **Ainaro**

## Município: **Ainaro**



**Legend**

- Uma
- Centru Aldeia
- 📡 Antena
- 🌉 Ponte
- ☠️ Semeterio
- 🏫 Eskola
- 🏛️ Edifisio Gov
- 🏨 Hotel
- 🏥 Saude
- 🏠 NGO
- ⛪ Religiao
- 🌊 Tanque Bee
- 🛣️ Estrada Maior
- 🛤️ Estrada Minor
- ▭ Aldeia
- ▭ Suco
- ▭ P. Admin
- ▭ Municipio
- ▭ Mota
- 0 - 100m
- 100 - 500m
- 500 - 1000m
- 1000 - 1500m
- 1500 - 2000m
- 2000 - 2500m
- > 2500m



Baliza no naran hirak nebe hare iha Mapa nee hanesan base informasaun hodi facilita servisu Estatistika no Censu Populasaun nian deit.

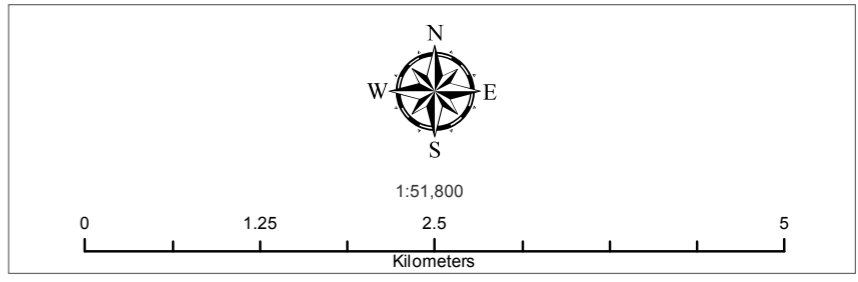
Projection: UTM Zone 51S  
Spheroid: WGS 1984

**Do Not Use for Navigation**

Data Produasaun: Agostu 2018  
Unidade Produasaun: DNCE, DGE  
Fontes Dadas: Peskiza Identifikasaun Komunitade Aldeia 2016

MINISTERIU FINANÇAS  
DIRECCÃO GERAL DE ESTATÍSTICA

Cartographer: Jezinhosario17@gmail.com



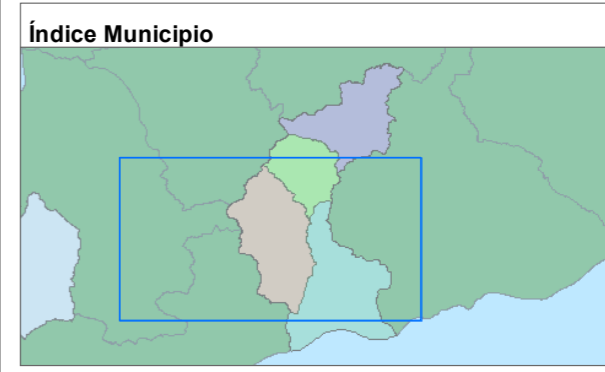


**Suco: Cassa**  
**P. Admin: Ainaro**  
**Município: Ainaro**



**Legend**

- Uma
- Centru Aldeia
- Antena
- Ponte
- Semeterio
- Eskola
- Edifisio Gov
- Hotel
- Saude
- NGO
- Religiao
- Tanque Bee
- Estrada Maior
- Estrada Minor
- Aldeia
- Suco
- P. Admin
- Município
- Mota
- 0 - 100m
- 100 - 500m
- 500 - 1000m
- 1000 - 1500m
- 1500 - 2000m
- 2000 - 2500m
- > 2500m

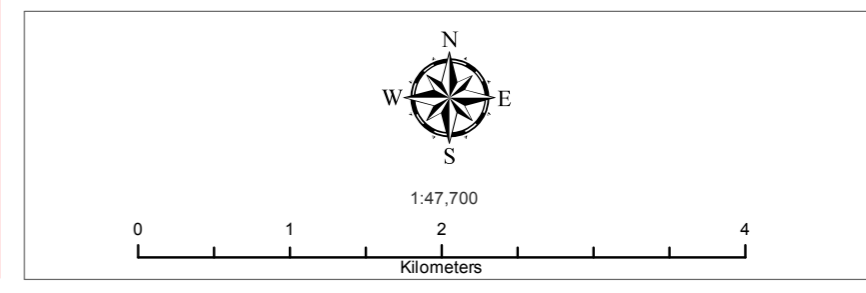


Baliza no naran hirak nebe hare iha Mapa nee hanesan base informasaun hodi facilita servisu Estatistika no Census Populasaun nian deit.

Projection: UTM Zone 51S  
 Spheroid: WGS 1984  
**Do Not Use for Navigation**

Data Produusaun: Agostu 2018  
 Unidade Produusaun: DNCE, DGE  
 Fontes Dadas: Peskiza Identifikasaun Komunitade Aldeia 2016

MINISTERIU FINANSAS  
 DIRECCION GERAL DE ESTATISTICA  
 Cartographer: Jezinhosario17@gmail.com

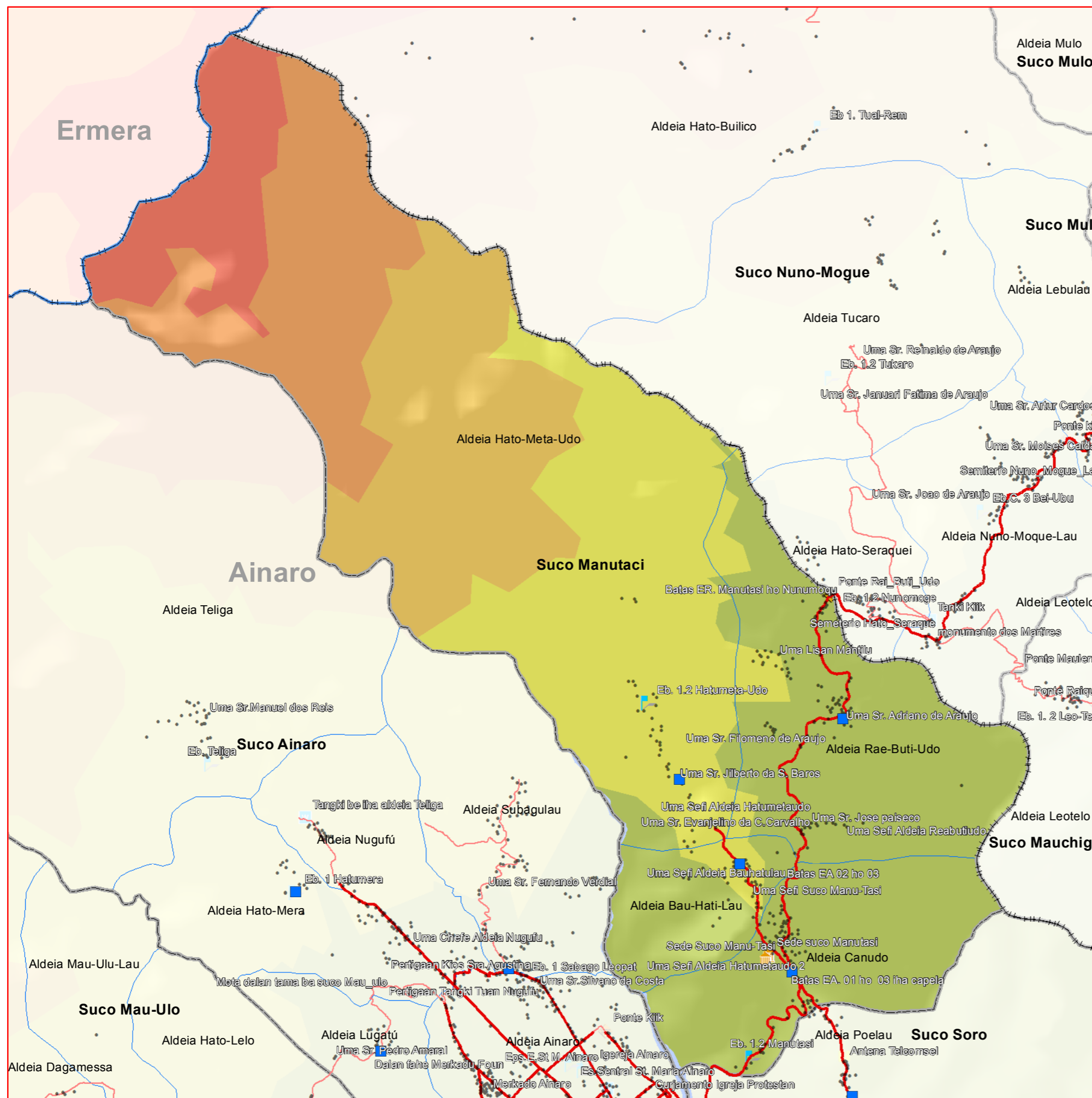




# Suco: Manutaci

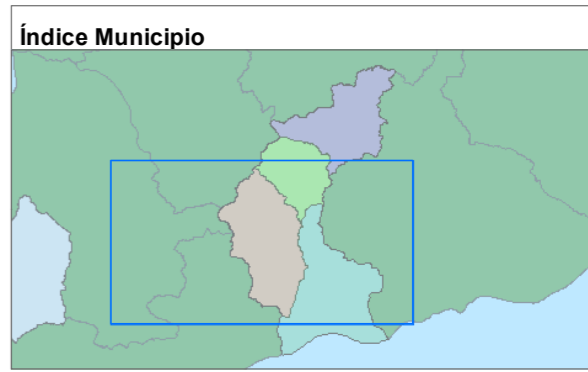
## P. Admin: Ainaro

### Município: Ainaro



**Legend**

- Uma
- Centru Aldeia
- 📡 Antena
- 🌉 Ponte
- ☠️ Semeterio
- 🏫 Eskola
- 🏛️ Edifisio Gov
- 🏨 Hotel
- 🏥 Saude
- 🏠 NGO
- ⛪ Religiao
- 🌊 Tanque Bee
- 🛣️ Estrada Maior
- 🛤️ Estrada Minor
- ▭ Aldeia
- ▭ Suco
- ▭ P. Admin
- ▭ Municipio
- ▭ Mota
- 0 - 100m
- 100 - 500m
- 500 - 1000m
- 1000 - 1500m
- 1500 - 2000m
- 2000 - 2500m
- > 2500m



Baliza no naran hirak nebe hare iha Mapa nee hanesan base informasaun hodi facilita servisu Estatistika no Census Populasaun nian deit.

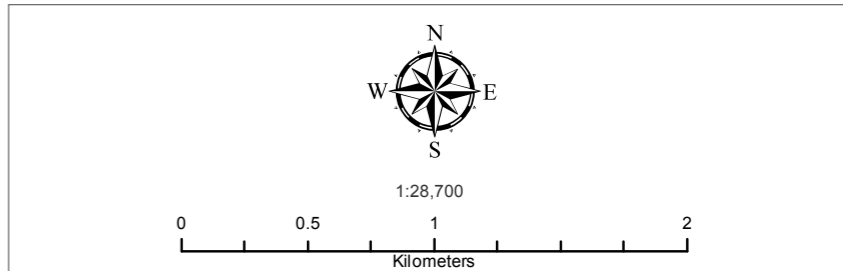
Projection: UTM Zone 51S  
Spheroid: WGS 1984

**Do Not Use for Navigation**

Data Produasaun: Agostu 2018  
Unidade Produasaun: DNCE, DGE  
Fontes Dadas: Peskiza Identifikasaun Komunitade Aldeia 2016

MINISTERIU FINANCAS  
DIRECCAO GERAL DE ESTADISTICA

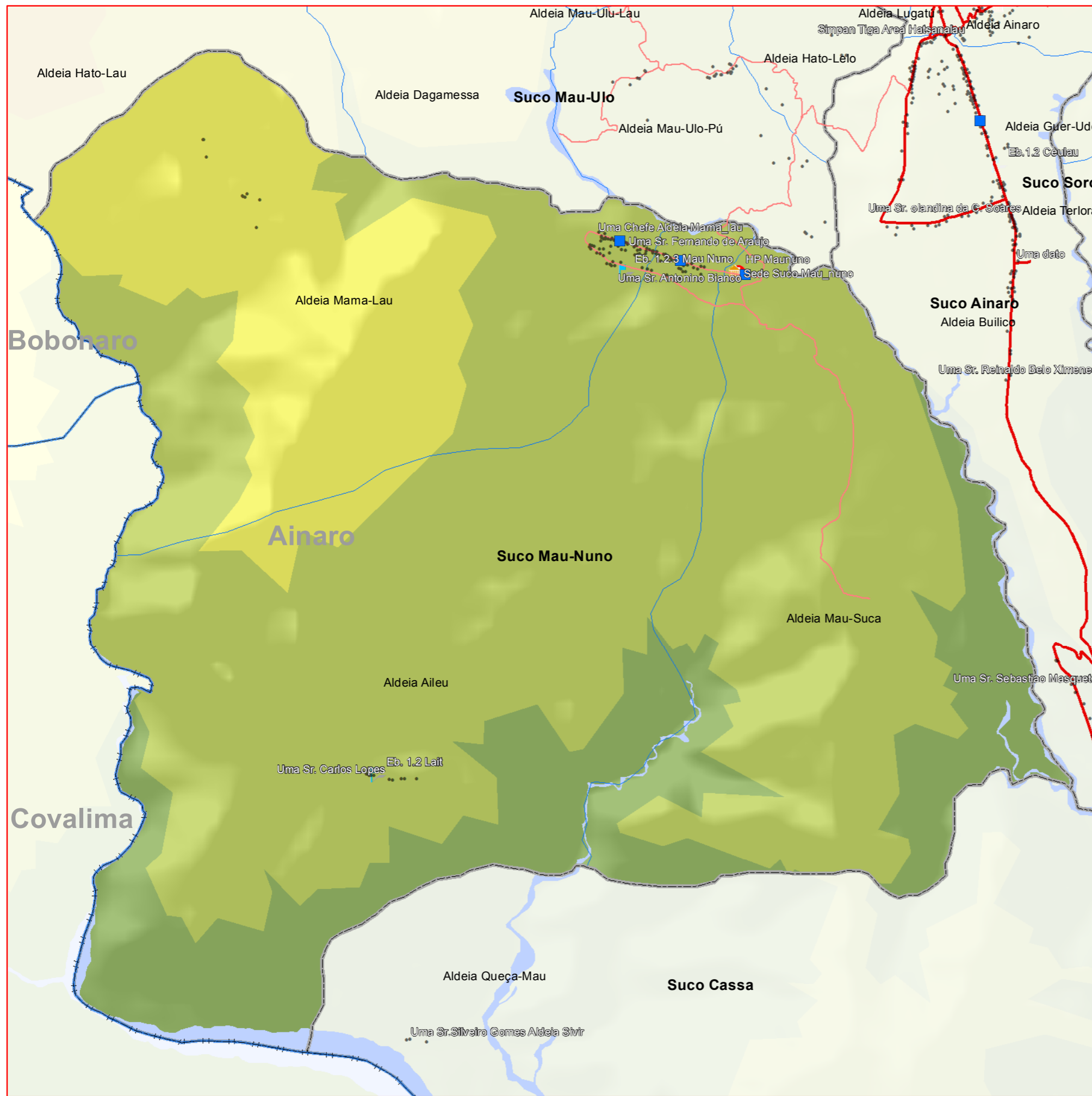
Cartographer: Jezinhosario17@gmail.com





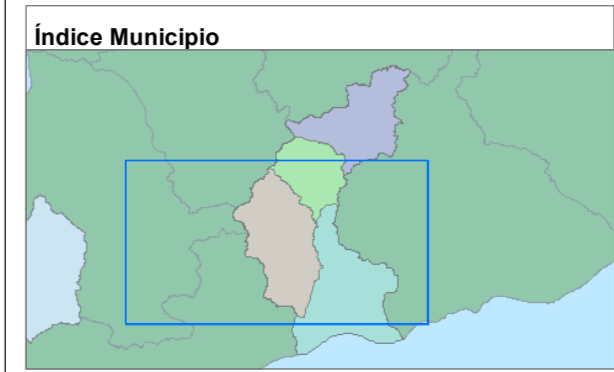
# Suco: **Mau-Nuno**

P. Admin: **Ainaro**  
Município: **Ainaro**



**Legend**

- Uma
- Centru Aldeia
- 📡 Antena
- 🌉 Ponte
- ⚰ Semeterio
- 🏫 Eskola
- 🏛 Edifisio Gov
- 🏨 Hotel
- 🏥 Saude
- 🏠 NGO
- ⛪ Religiao
- 🚰 Tanque Bee
- 🛣 Estrada Maior
- 🛤 Estrada Menor
- 🏠 Aldeia
- 🗺 Suco
- 🗺 P. Admin
- 🗺 Municipio
- 🗺 Mota
- 0 - 100m
- 100 - 500m
- 500 - 1000m
- 1000 - 1500m
- 1500 - 2000m
- 2000 - 2500m
- > 2500m



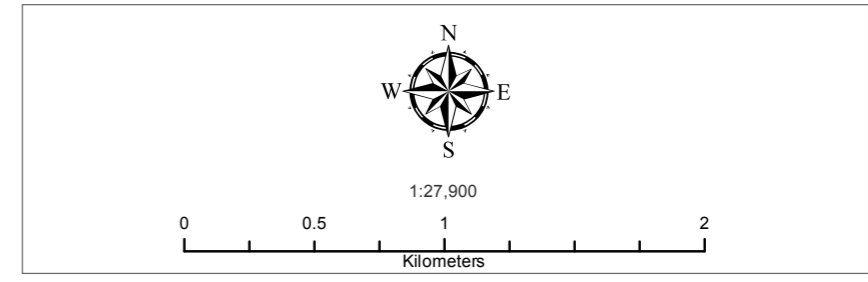
Baliza no naran hirak nebe hare iha Mapa nee hanesan base informasaun hodi facilita servisu Estatistiska no Census Populasaun nian deit.

Projection: UTM Zone 51S  
Spheroid: WGS 1984

**Do Not Use for Navigation**

Data Produusaun: Agostu 2018  
Unidade Produusaun: DNCE, DGE  
Fontes Dadas: Pesquisa Identifikasaun Komunitade Aldeia 2016

Cartographer: Jezinhosario17@gmail.com



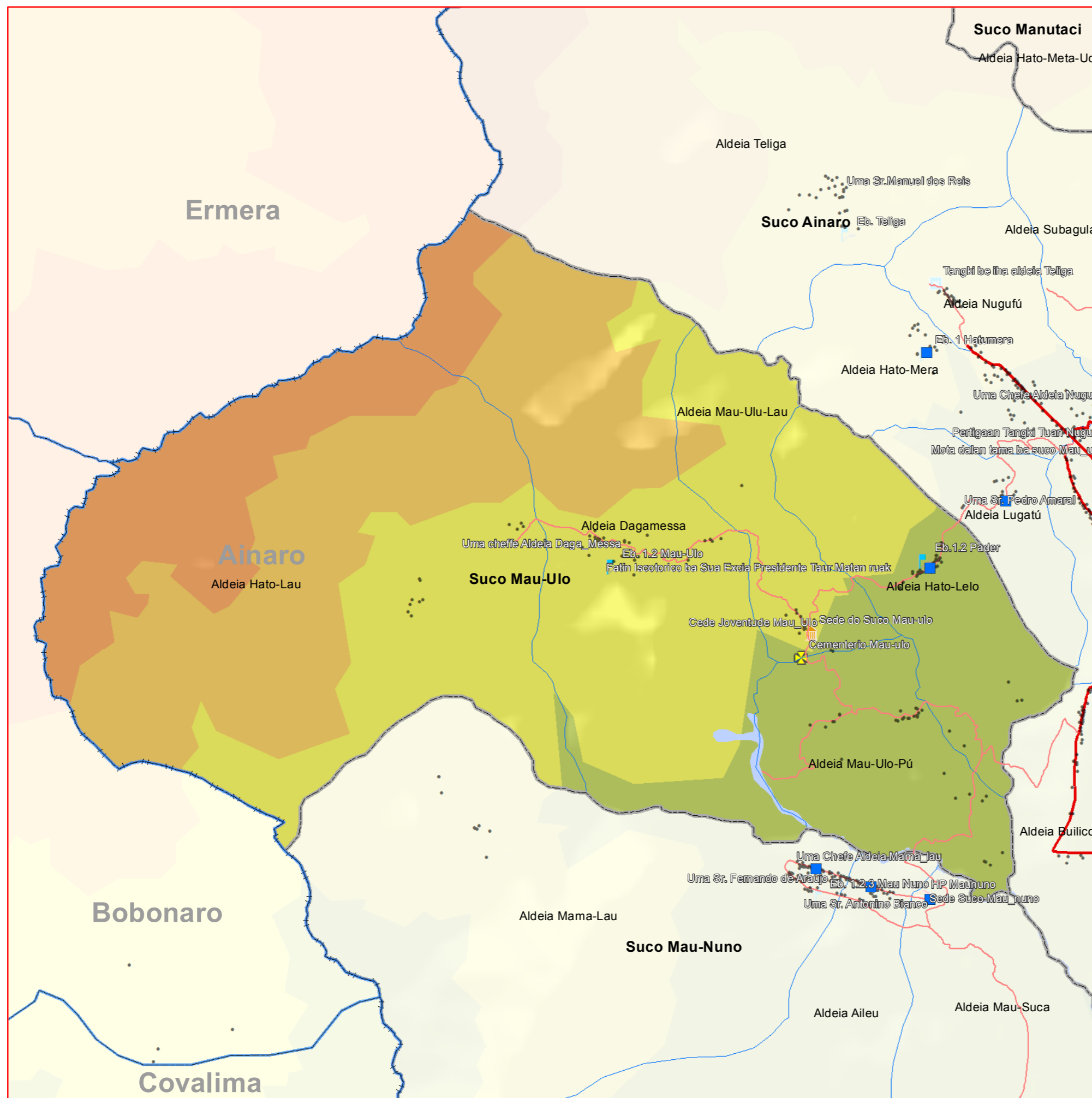




# Suco: **Mau-Ulo**

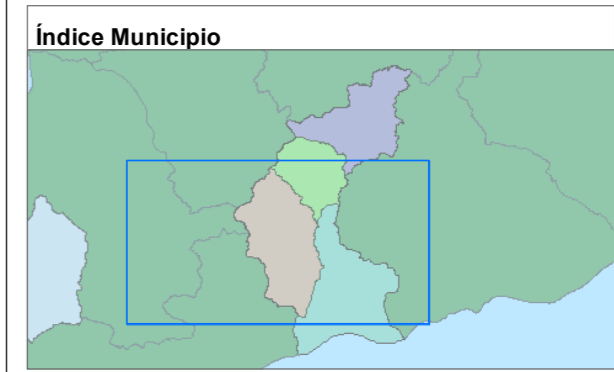
## P. Admin: **Ainaro**

## Município: **Ainaro**



**Legend**

- Uma
- Centru Aldeia
- 📡 Antena
- 🌉 Ponte
- ☠️ Semeterio
- 🏫 Eskola
- 🏛️ Edifisio Gov
- 🏨 Hotel
- 🏥 Saude
- 🏠 NGO
- ⛪ Religiao
- 🌊 Tanque Bee
- 🛣️ Estrada Maior
- 🛤️ Estrada Minor
- 🗺️ Aldeia
- 🏠 Suco
- 🏠 P. Admin
- 🏠 Municipio
- 🗺️ Mota
- 0 - 100m
- 100 - 500m
- 500 - 1000m
- 1000 - 1500m
- 1500 - 2000m
- 2000 - 2500m
- > 2500m



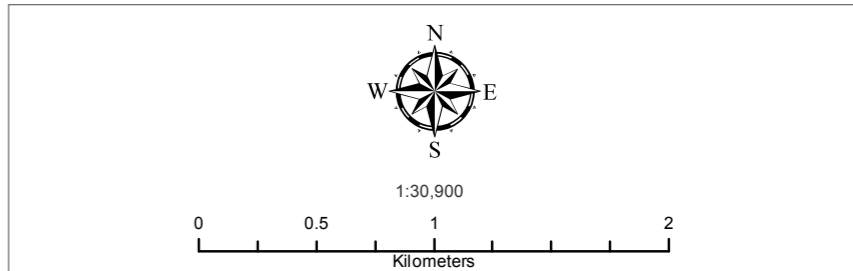
Baliza no naran hirak nebe hare iha Mapa nee hanesan base informasaun hodi facilita servisu Estatistiska no Census Populasaun nian deit.

Projection: UTM Zone 51S  
Spheroid: WGS 1984

**Do Not Use for Navigation**

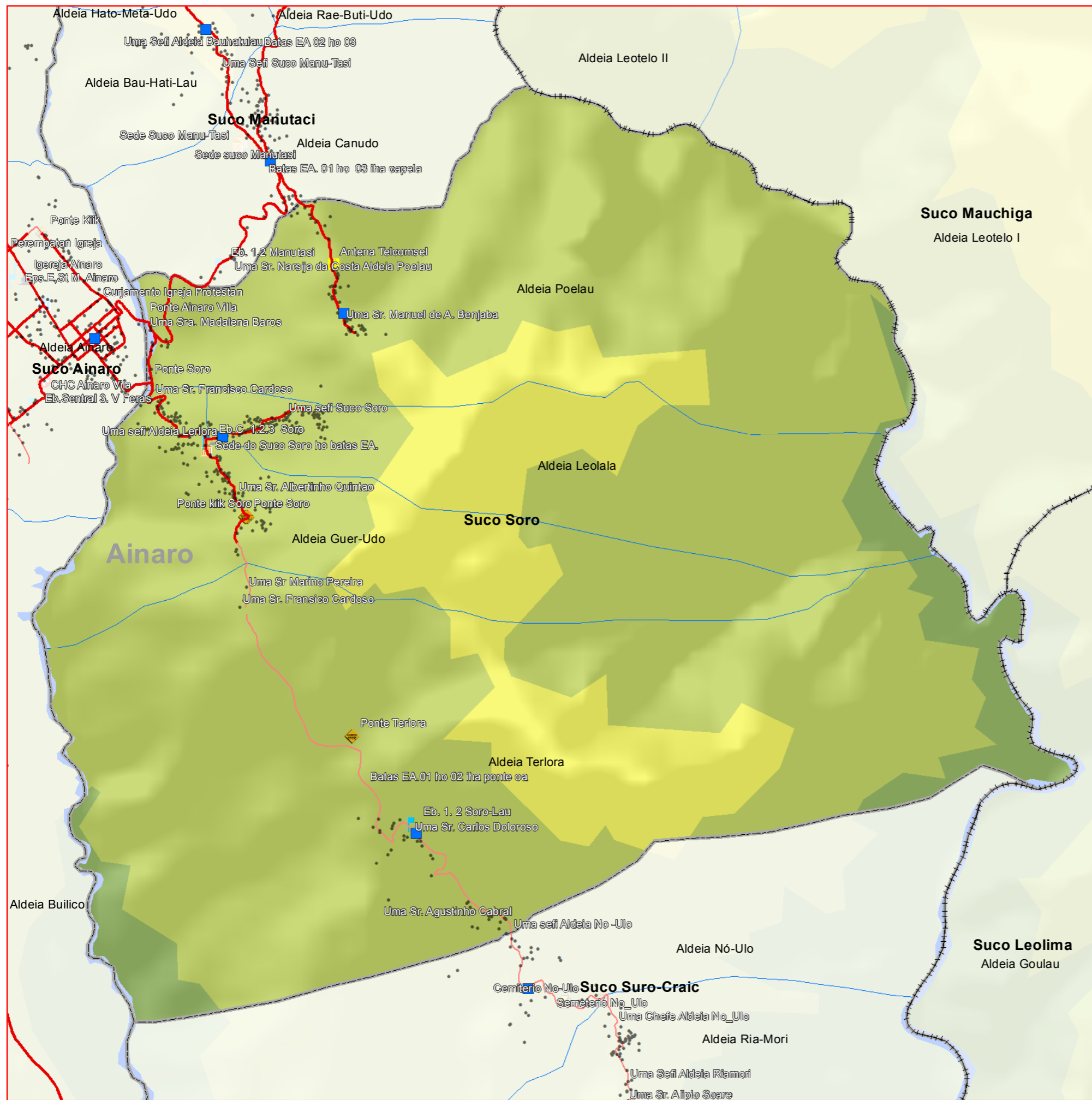
Data Produasaun: Agostu 2018  
Unidade Produasaun: DNCE, DGE  
Fontes Dadas: Peskiza Identifikasaun Komunitade Aldeia 2016

Cartographer: Jezinhosario17@gmail.com



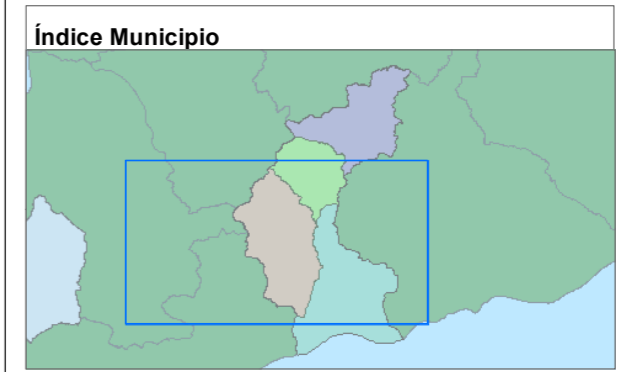


Suco: **Soro**  
 P. Admin: **Ainaro**  
 Municipio: **Ainaro**



**Legend**

- Uma
- Centru Aldeia
- 📡 Antena
- 🌉 Ponte
- ⚰ Semeterio
- 🏫 Eskola
- 🏛 Edifisio Gov
- 🏨 Hotel
- 🏥 Saude
- 🏠 NGO
- ⛪ Religiao
- 🚰 Tanque Bee
- 🛣 Estrada Maior
- 🛤 Estrada Minor
- 🏠 Aldeia
- 🗺 Suco
- 🗺 P. Admin
- 🗺 Municipio
- 🗺 Mota
- 0 - 100m
- 100 - 500m
- 500 - 1000m
- 1000 - 1500m
- 1500 - 2000m
- 2000 - 2500m
- > 2500m

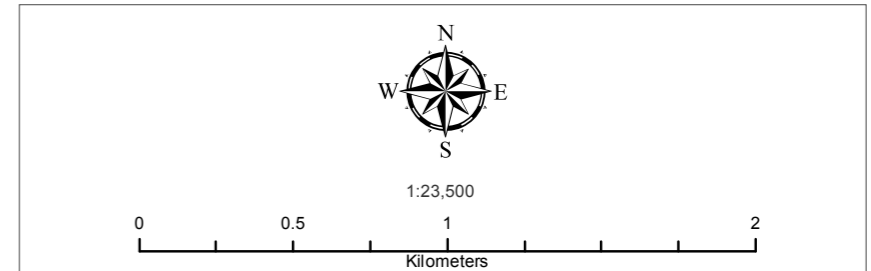


Baliza no naran hirak nebe hare iha Mapa nee hanesan base informasaun hodi facilita servisu Estatistika no Census Populasaun nian deit.

Projection: UTM Zone 51S  
 Spheroid: WGS 1984  
**Do Not Use for Navigation**

Data Produsaun: Agostu 2018  
 Unidada Produsaun: DNCE, DGE  
 Fontes Dadas: Pesquisa Identifikasaun Komunitade Aldeia 2016

MINISTERIU FINANCAS  
 DIRECCAO GERAL DE ESTADISTICA  
 Cartographer: Jezinhosario17@gmail.com





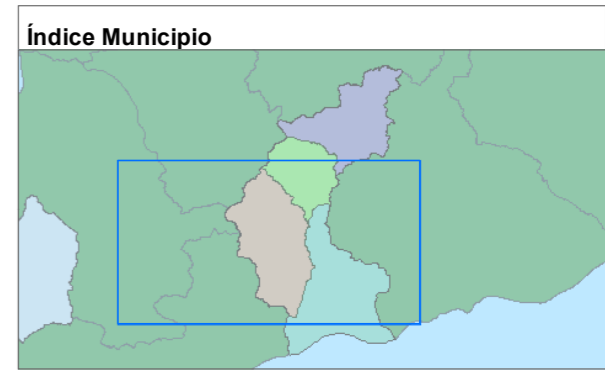
Suco: **Suro-Craic**  
 P. Admin: **Ainaro**  
 Municipio: **Ainaro**



**Legend**

- Uma
- Centru Aldeia
- Estrada Maior
- Estrada Minor
- Municipio
- P. Admin
- Suco
- Aldeia
- Mota
- 📡 Antena
- ⛔ Ponte
- ✠ Semeterio
- 🏫 Eskola
- 🏛 Edifisio Gov
- 🏨 Hotel
- 🏥 Saude
- 🏠 NGO
- ⛪ Religiao
- 🌊 Tanque Bee

0 - 100m  
 100 - 500m  
 500 - 1000m  
 1000 - 1500m  
 1500 - 2000m  
 2000 - 2500m  
 > 2500m

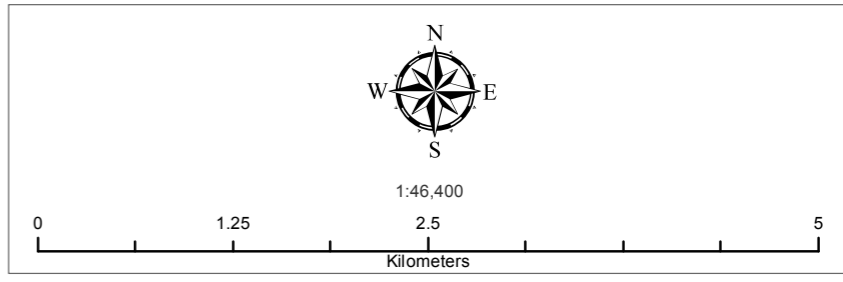


Baliza no naran hirak nebe hare iha Mapa nee hanesan base informasaun hodi facilita servisu Estatistika no Census Populasaun nian deit.

Projection: UTM Zone 51S  
 Spheroid: WGS 1984  
**Do Not Use for Navigation**

Data Produusaun: Agostu 2018  
 Unidade Produusaun: DNCE, DGE  
 Fontes Dadas: Peskiza Identifikasaun Komunitade Aldeia 2016

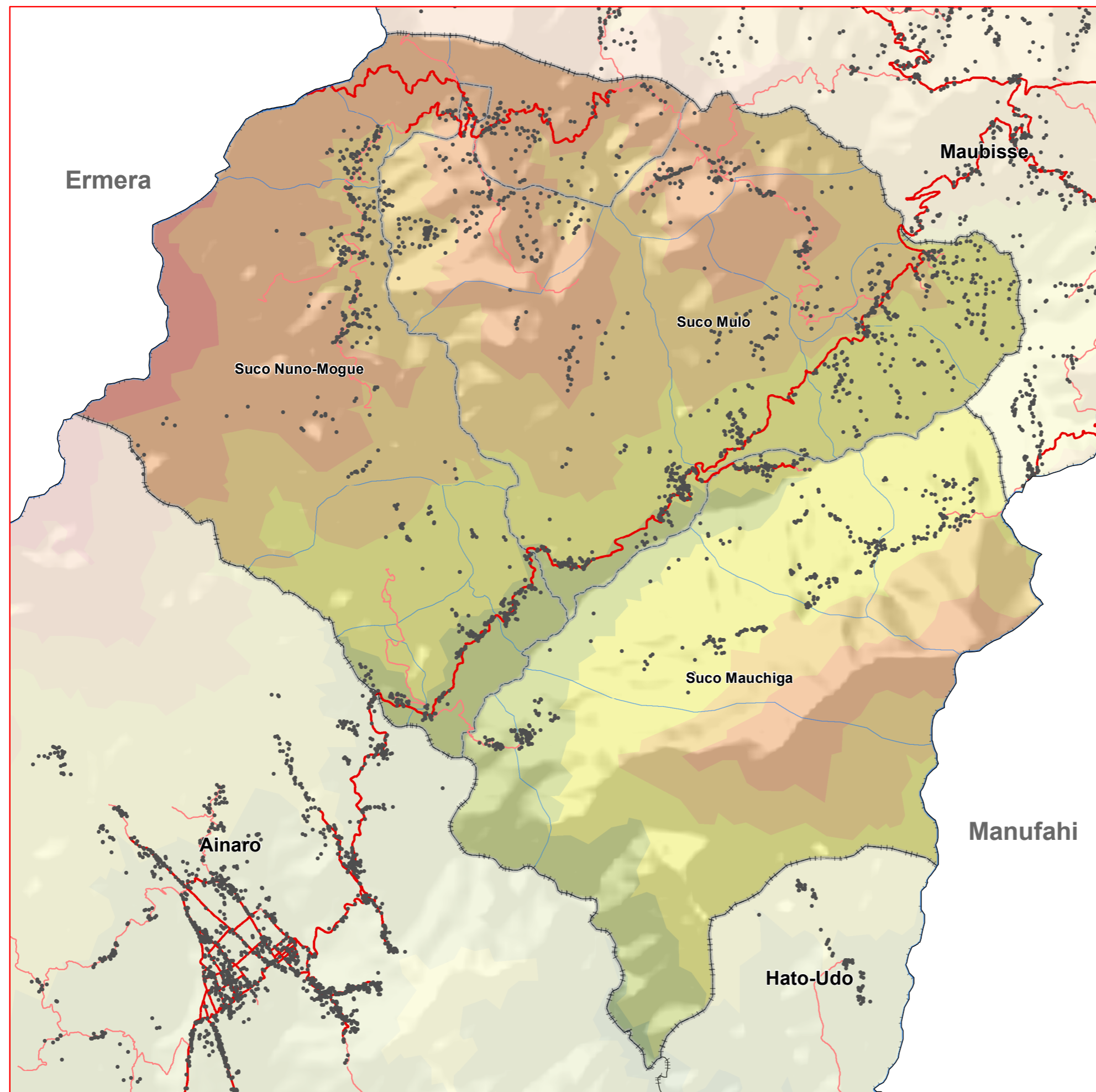
MINISTERIU FINANCAS  
 DIRECCAO GERAL DE ESTATISTICA  
 Cartographer: Jezinhosario17@gmail.com



**Posto Administrativo**  
**HATO-UDO**

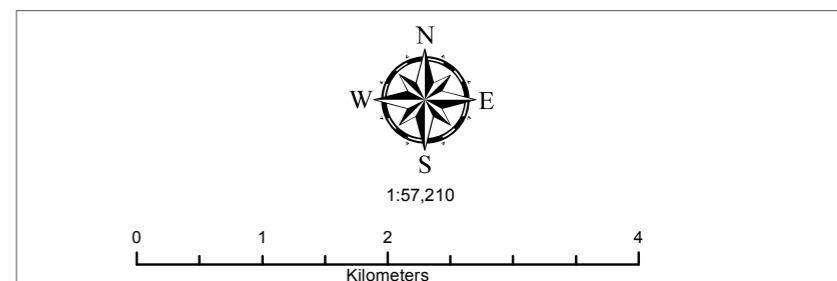
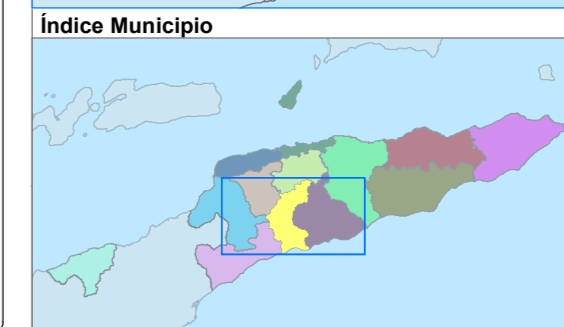


P. Admin: **Hato-Builico**  
Município: **Ainaro**



**Legend**

- Uma
- Estrada Maior
- Estrada Menor
- Aldeia
- Suco
- Posto
- Municipio
- 0 - 100m
- 100 - 500m
- 500 - 1000m
- 1000 - 1500m
- 1500 - 2000m
- 2000 - 2500m
- > 2500m



Baliza no naran hirak nebe hare iha Mapa nee hanesan base informasaun hodi facilita servisu Estatistika no Censu Populasaun nian deit.

Projection: UTM Zone 51S  
Spheroid: WGS 1984  
**Do Not Use for Navigation**



Data Produzsaun: Agostu 2018  
Unidade Produzsaun: DNCE, DGE  
Fontes Dadas: Peskiza Identifikasaun Komunitade Aldeia 2016

Cartographer: mazysrs@gmail.com

**Suco & Aldeia  
iha Posto Administrativo  
HATO-UDO**



# Suco: Foho-Ai-Lico

## P. Admin: Hato-Udo

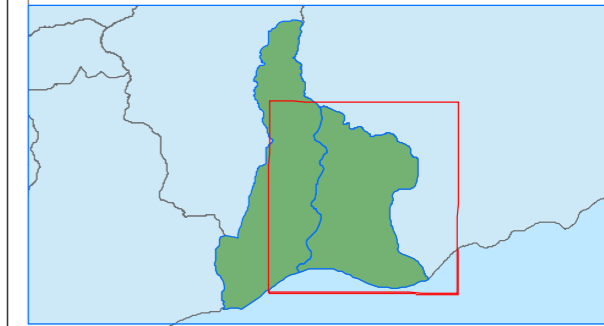
### Município: Ainaro



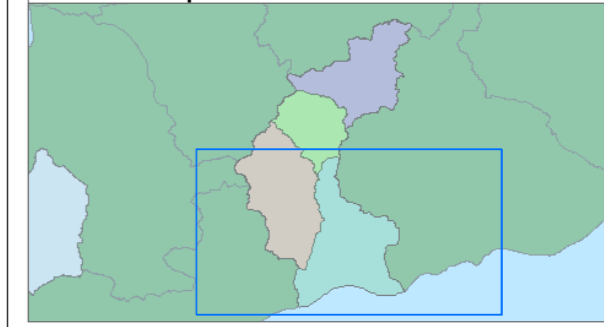
#### Legend

- Uma
- Centru Aldeia
- 📡 Antena
- 🌉 Ponte
- ☠️ Semeterio
- 🏫 Eskola
- 🏛️ Edifisio Gov
- 🏨 Hotel
- 🏥 Saude
- 🏠 NGO
- ⛪ Religiao
- 🌊 Tanque Bee
- 🛣️ Estrada Maior
- 🛣️ Estrada Minor
- ▭ Aldeia
- ▭ Suco
- ▭ P. Admin
- ▭ Municipio
- ▭ Mota
- 0 - 100m
- 100 - 500m
- 500 - 1000m
- 1000 - 1500m
- 1500 - 2000m
- 2000 - 2500m
- > 2500m

#### Índice Posto Administrativo



#### Índice Municipio



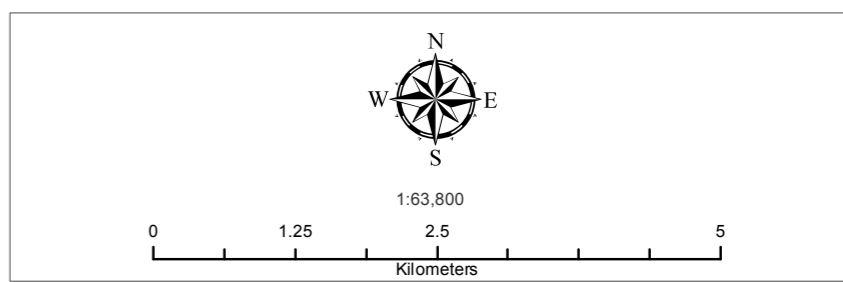
Baliza no naran hirak nebe hare iha Mapa nee hanesan base informasaun hodi facilita servisu Estatistiska no Census Populasaun nian deit.

Projection: UTM Zone 51S  
Spheroid: WGS 1984  
**Do Not Use for Navigation**



Data Produasaun: Agosto 2018  
Unidade Produasaun: DNCE, DGE  
Fontes Dadas: Pesqiza Identifikasaun Komunitade Aldeia 2016

Cartographer: Jezionhosario17@gmail.com









**Posto Administrativo**

**HATO-BUILLICO**

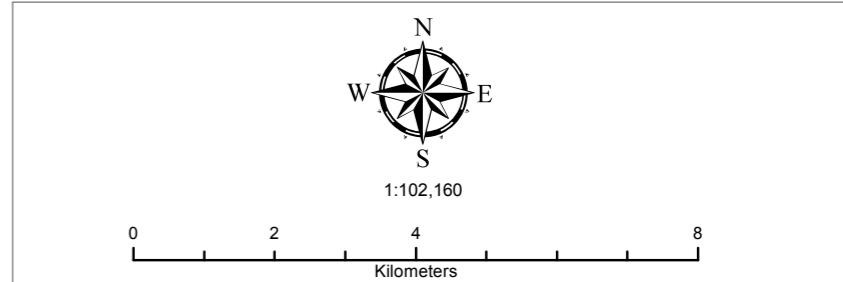
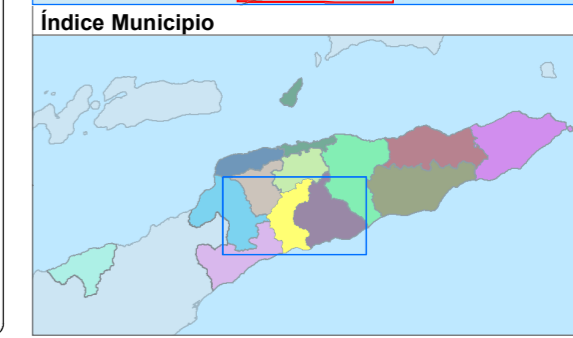


P. Admin: **Hato-Udo**  
Município: **Ainaro**



**Legend**

- Uma
- Estrada Maior
- Estrada Minor
- Aldeia
- Suço
- Posto
- Município
- 0 - 100m
- 100 - 500m
- 500 - 1000m
- 1000 - 1500m
- 1500 - 2000m
- 2000 - 2500m
- > 2500m



Baliza no naran hirak nebe hare iha Mapa nee hanesan base informasaun hodi facilita servisu Estatistika no Census Populasaun nian deit.

Projection: UTM Zone 51S  
Spheroid: WGS 1984  
**Do Not Use for Navigation**



Data Produusaun: Agostu 2018  
Unidade Produusaun: DNCE, DGE  
Fontes Dadas: Peskiza Identifikasaun Komunitade Aldeia 2016

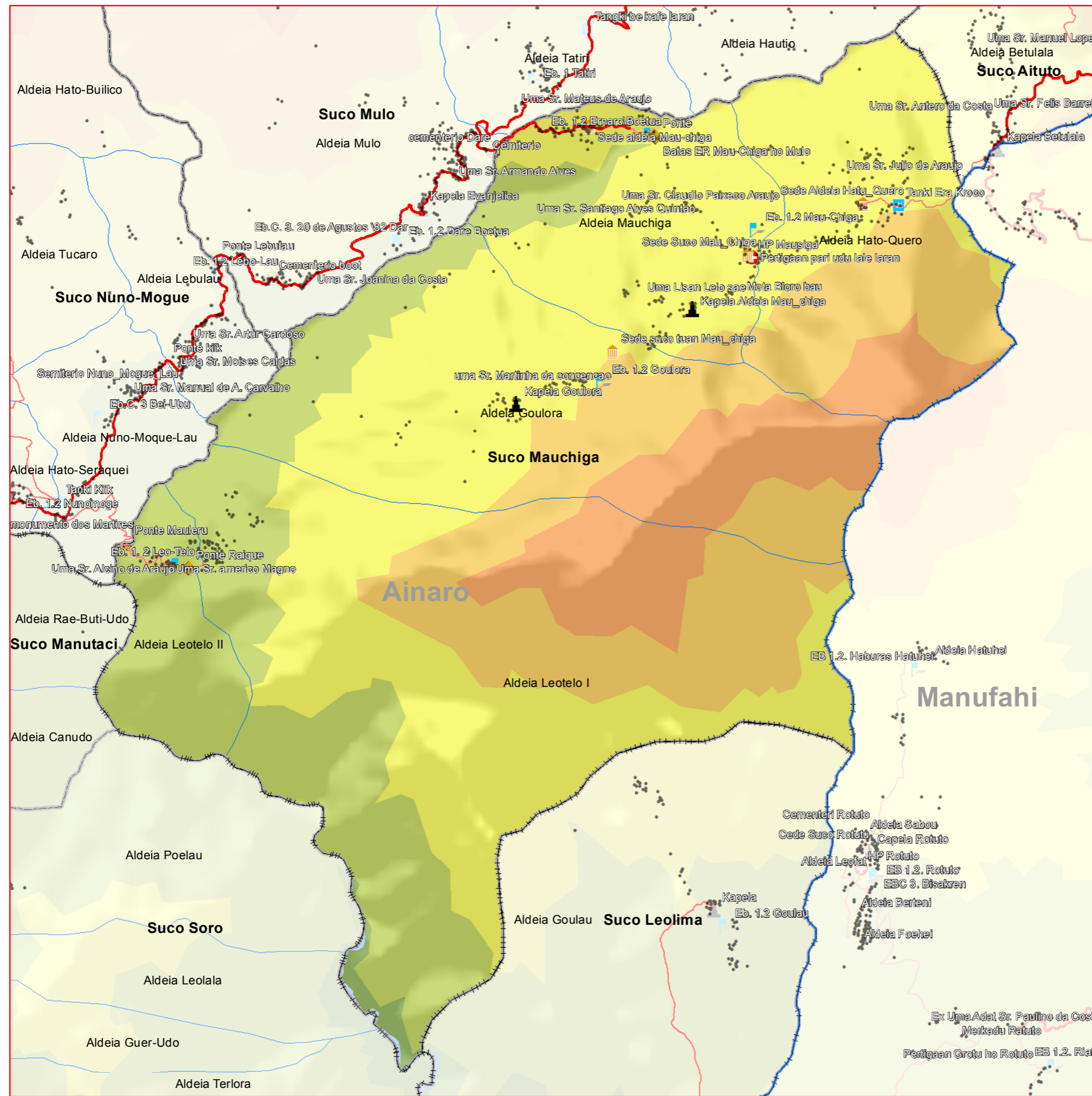
Cartographer: mazysrs@gmail.com

**Suco & Aldeia  
iha Posto Administrativo**

**HATO-BUILLICO**



**Suco: Mauchiga**  
**P. Admin: Hato-Builico**  
**Município: Ainaro**



**Legend**

- Uma
- Centru Aldeia
- Antena
- ◆ Ponte
- ⊕ Semeterio
- Ⓜ Eskola
- 🏛 Edifisio Gov
- 🏨 Hotel
- ⚕ Saude
- 🏠 NGO
- ⛪ Religiao
- 🌊 Tanque Bee
- Estrada Maior
- Estrada Minor
- Aldeia
- ▭ Suco
- ▭ P. Admin
- ▭ Municipio
- Mota
- 0 - 100m
- 100 - 500m
- 500 - 1000m
- 1000 - 1500m
- 1500 - 2000m
- 2000 - 2500m
- > 2500m

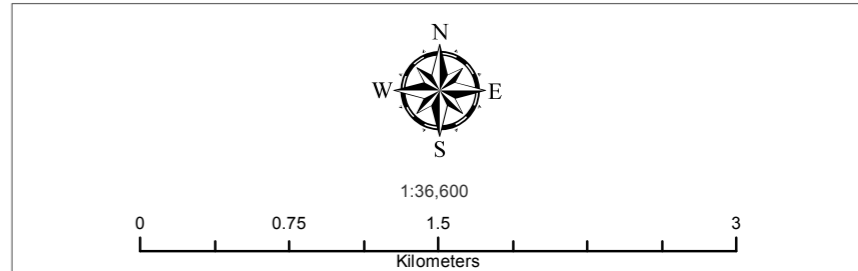


Baliza no naran hirak nebe hare iha Mapa nee hanesan base informasaun hodi facilita servisu Estatistika no Censur Populasaun nian deit.

Projection: UTM Zone 51S  
 Spheroid: WGS 1984  
**Do Not Use for Navigation**

Data Produusaun: Agostu 2018  
 Unidade Produusaun: DNCE, DGE  
 Fontes Dadas: Pesquisa Identifikasaun Komunitade Aldeia 2016

MINISTERIU FINANÇAS  
 DIRECCAO GERAL DE ESTATISTICA  
 Cartographer: Jezinhosarios17@gmail.com





# Suco: Mulo

## P. Admin: Hato-Builico

### Município: Ainaro



**Legend**

- Uma
- Centru Aldeia
- 📡 Antena
- 🌉 Ponte
- ☠️ Semeterio
- 🏫 Eskola
- 🏛️ Edifisio Gov
- 🏨 Hotel
- 🏥 Saude
- 🏠 NGO
- ⛪ Religiao
- 🌊 Tanque Bee
- 🛣️ Estrada Maior
- 🛤️ Estrada Minor
- 🏠 Aldeia
- 🗺️ Suco
- 🗺️ P. Admin
- 🗺️ Municipio
- 🏠 Mota
- 0 - 100m
- 100 - 500m
- 500 - 1000m
- 1000 - 1500m
- 1500 - 2000m
- 2000 - 2500m
- > 2500m



Baliza no naran hirak nebe hare iha Mapa nee hanesan base informasaun hodi facilita servisu Estatistika no Censur Populasaun nian deit.

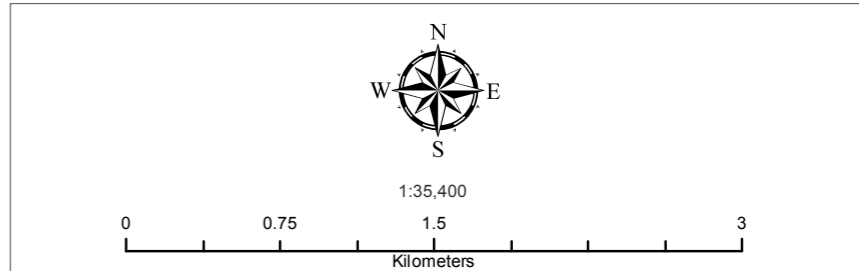
Projection: UTM Zone 51S  
Spheroid: WGS 1984

**Do Not Use for Navigation**

Data Produusaun: Agostu 2018  
Unidade Produusaun: DNCE, DGE  
Fontes Dadas: Pesquisa Identifikasaun Komunitade Aldeia 2016

MINISTERIU FINANÇAS  
DIREÇÃO GERAL DE ESTATÍSTICA

Cartographer: Jezionhorasorio17@gmail.com

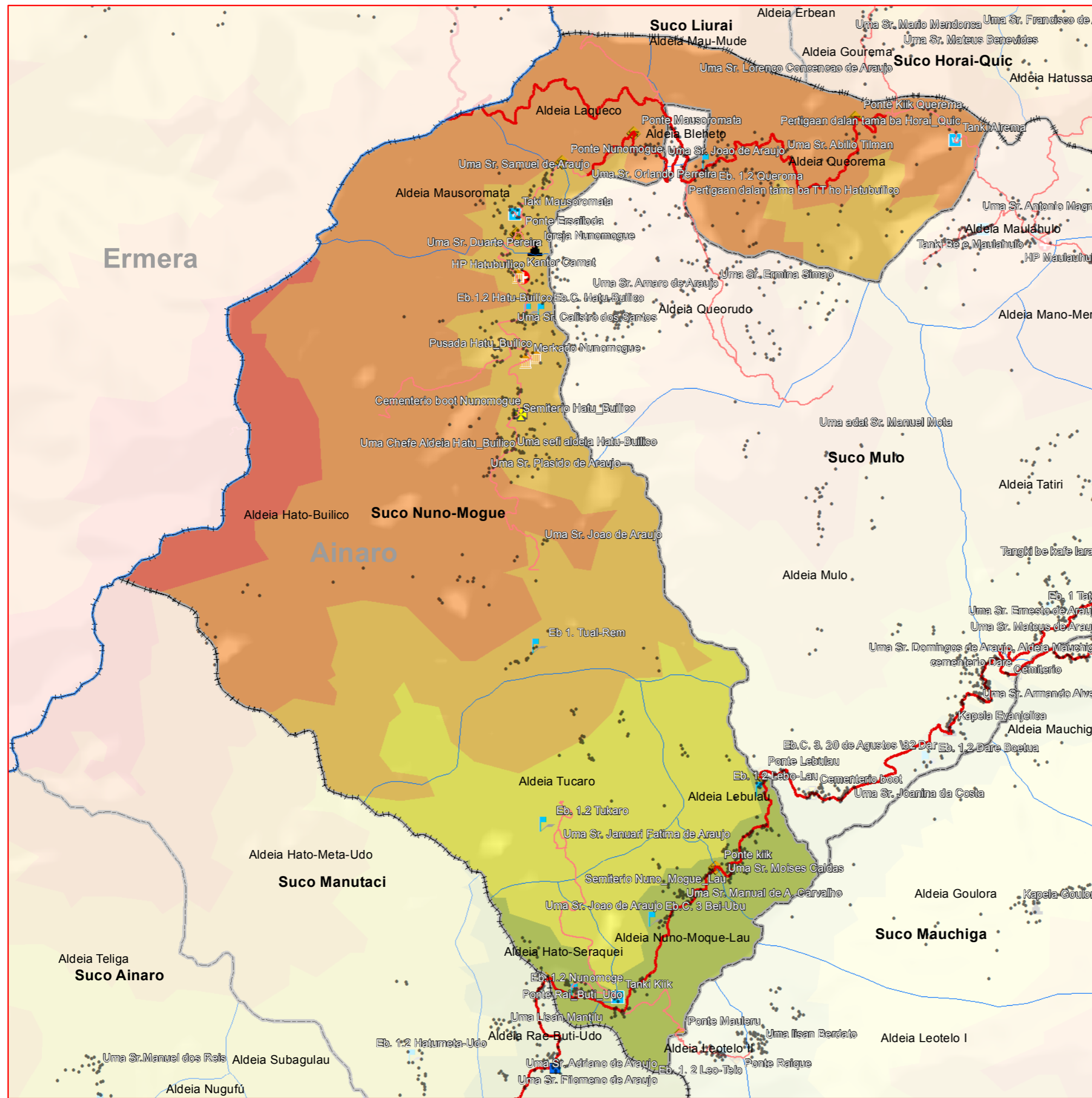




# Suco: Nuno-Mogue

## P. Admin: Hato-Builico

### Município: Ainaro



**Legend**

- Uma
- Centru Aldeia
- Antena
- ◆ Ponte
- ⊕ Semeterio
- Ⓜ Eskola
- 🏠 Edifisio Gov
- 🏨 Hotel
- ⚕ Saude
- 🏠 NGO
- ⚙ Religiao
- 🌊 Tanque Bee
- Estrada Maior
- Estrada Minor
- Aldeia
- Suco
- P. Admin
- Municipio
- Mota
- 0 - 100m
- 100 - 500m
- 500 - 1000m
- 1000 - 1500m
- 1500 - 2000m
- 2000 - 2500m
- > 2500m



Baliza no naran hirak nebe hare iha Mapa nee hanesan base informasaun hodi facilita servisu Estatistiska no Census Populasaun nian deit.

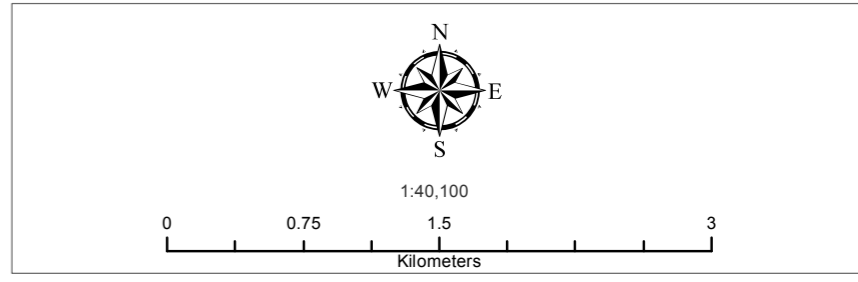
Projection: UTM Zone 51S  
Spheroid: WGS 1984

**Do Not Use for Navigation**

Data Produusaun: Agostu 2018  
Unidade Produusaun: DNCE, DGE  
Fontes Dadas: Peskiza Identifikasaun Komunitade Aldeia 2016

MINISTERIU FINANÇAS  
DIRECCION JERAL DE ESTADISTICA

Cartographer: Jezinhosario17@gmail.com

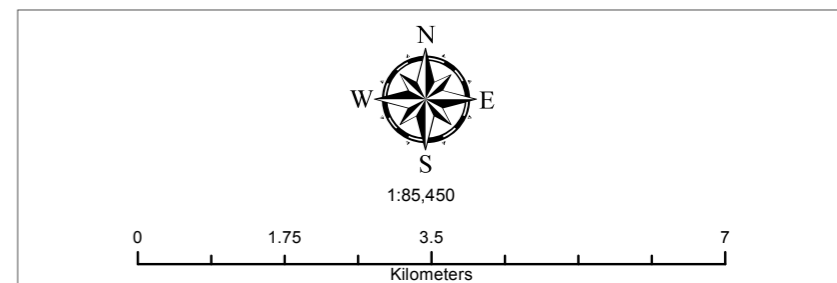
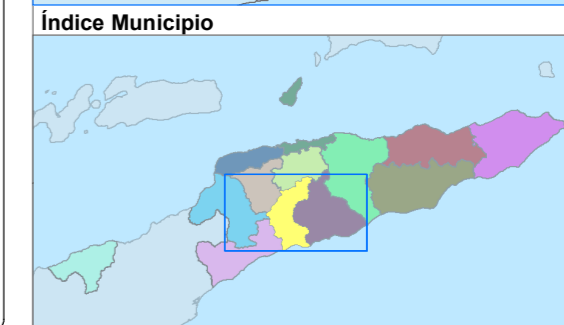
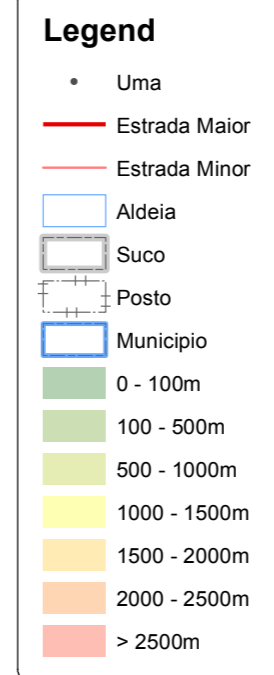


**Posto Administrativo**  
**MAUBISSÉ**





**P. Admin: Maubisse**  
**Município: Ainaro**



Baliza no naran hirak nebe hare iha Mapa nee hanesan base informasaun hodi facilita servisu Estatistika no Censu Populasaun nian deit.

Projection: UTM Zone 51S  
 Spheroid: WGS 1984  
**Do Not Use for Navigation**



Data Produzida: Agostu 2018  
 Unidade Produzida: DNCE, DGE  
 Fontes Dadas: Pesquisa Identifikasaun  
 Comunidade Aldeia 2016

Cartographer: mazysrs@gmail.com

**Suco & Aldeia  
iha Posto Administrativo  
MAUBISSE**



# Suco: Aituto

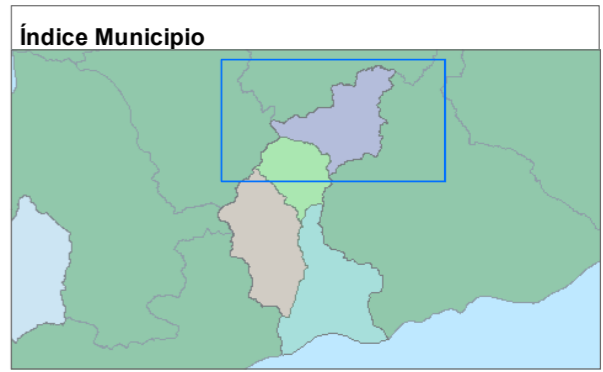
## P. Admin: Maubisse

### Município: Ainaro



**Legend**

- Uma
- Centru Aldeia
- 📡 Antena
- 🌉 Ponte
- ☠️ Semeterio
- 🏫 Eskola
- 🏛️ Edifisio Gov
- 🏨 Hotel
- 🏥 Saude
- 🏠 NGO
- ⛪ Religiao
- 🌊 Tanque Bee
- 🛣️ Estrada Maior
- 🛤️ Estrada Minor
- ▭ Aldeia
- ▭ Suco
- ▭ P. Admin
- ▭ Municipio
- 📏 Mota
- 0 - 100m
- 100 - 500m
- 500 - 1000m
- 1000 - 1500m
- 1500 - 2000m
- 2000 - 2500m
- > 2500m

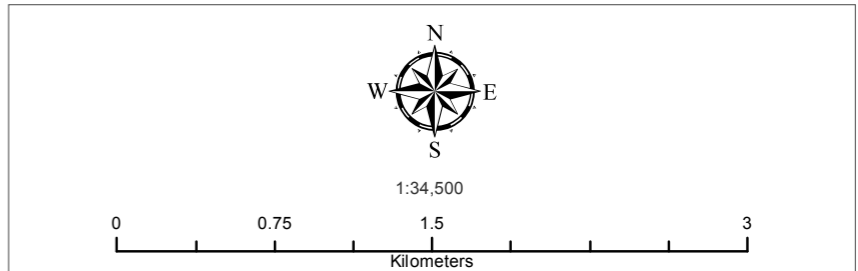


Baliza no naran hirak nebe hare iha Mapa nee hanesan base informasaun hodi facilita servisu Estatistiska no Census Populasaun nian deit.

Projection: UTM Zone 51S  
Spheroid: WGS 1984  
**Do Not Use for Navigation**

Data Produasaun: Agosto 2018  
Unidade Produasaun: DNCE, DGE  
Fontes Dadas: Peskiza Identifikasaun Komunitade Aldeia 2016

MINISTERIU FINANÇAS  
DIRECÇÃO GERAL DE ESTATÍSTICA  
Cartographer: Jezinhosario17@gmail.com

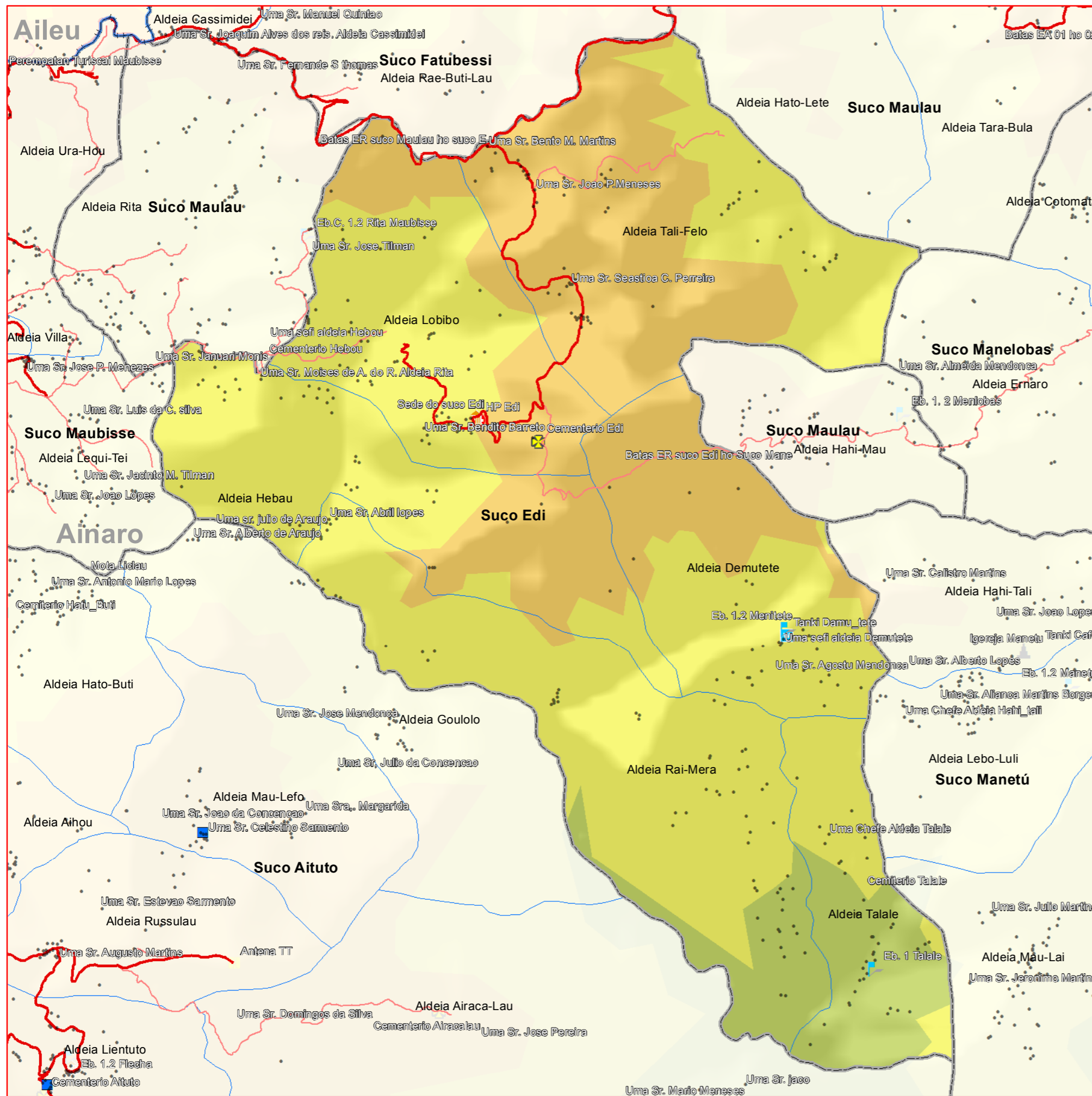




# Suco: **Edi**

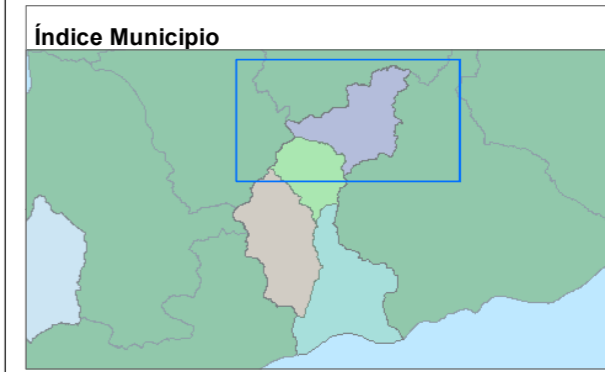
## P. Admin: **Maubisse**

### Município: **Ainaro**



**Legend**

- Uma
- Centru Aldeia
- 📡 Antena
- 🌉 Ponte
- ☠️ Semeterio
- 🏫 Eskola
- 🏛️ Edifisio Gov
- 🏨 Hotel
- 🏥 Saude
- 🏠 NGO
- ⛪ Religiao
- 🌊 Tanque Bee
- 🛣️ Estrada Maior
- 🛤️ Estrada Minor
- ▭ Aldeia
- ▭ Suco
- ▭ P. Admin
- ▭ Municipio
- ▭ Mota
- 0 - 100m
- 100 - 500m
- 500 - 1000m
- 1000 - 1500m
- 1500 - 2000m
- 2000 - 2500m
- > 2500m



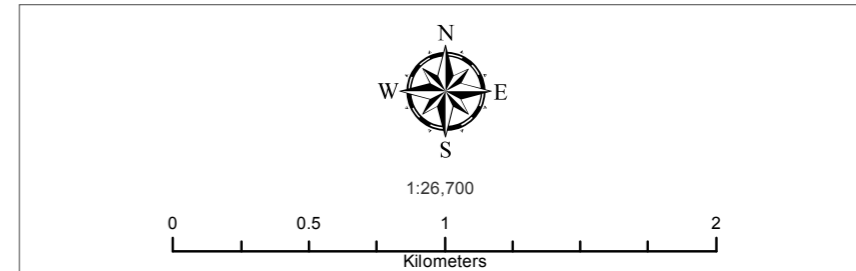
Baliza no naran hirak nebe hare iha Mapa nee hanesan base informasaun hodi facilita servisu Estatistiska no Censu Populasaun nian deit.

Projection: UTM Zone 51S  
Spheroid: WGS 1984

**Do Not Use for Navigation**

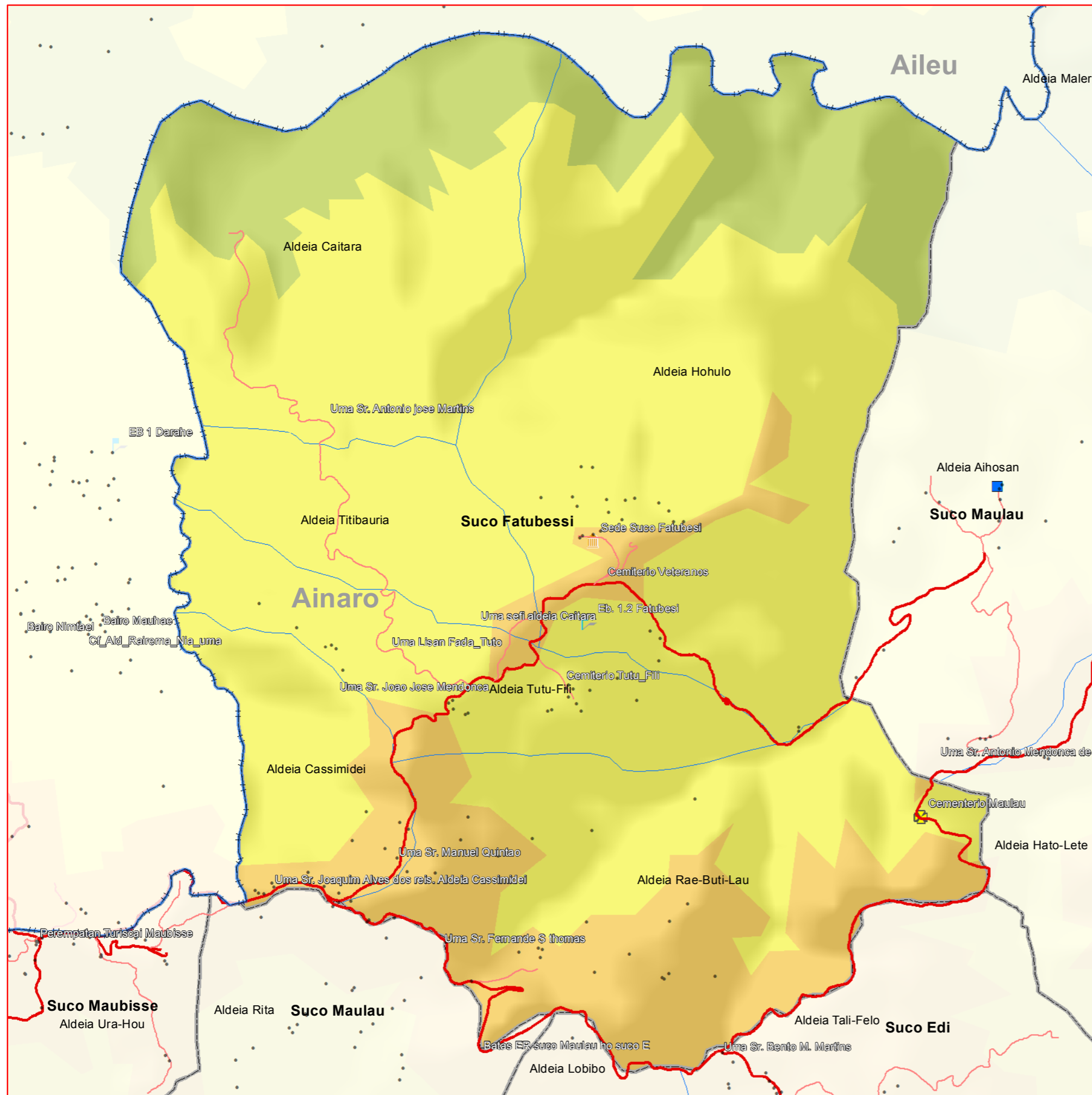
Data Produsaun: Agostu 2018  
Unidade Produsaun: DNCE, DGE  
Fontes Dadas: Pesquisa Identifikasaun Komunitade Aldeia 2016

MINISTERIU FINANCAS  
DIRECCAO GERAL DE ESTATISTICA  
Cartographer: Jezinhosario17@gmail.com





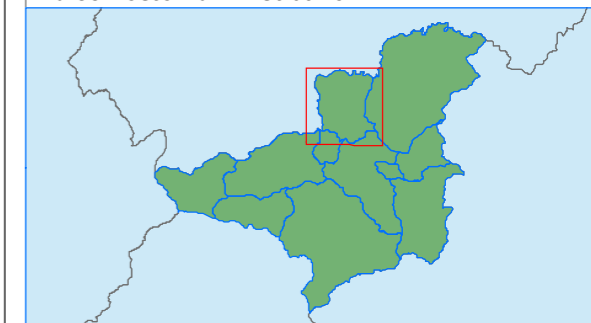
Suco: **Fatubessi**  
 P. Admin: **Maubisse**  
 Municipio: **Ainaro**



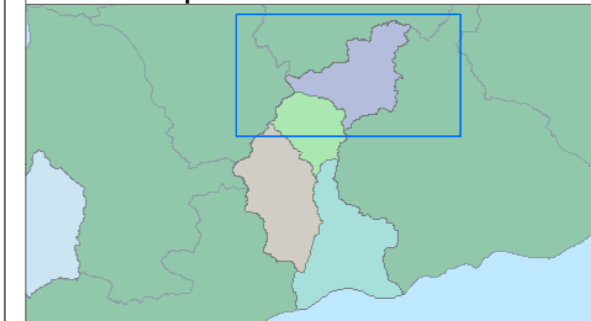
**Legend**

- Uma
- Centru Aldeia
- Antena
- ◆ Ponte
- ⊕ Semeterio
- 📖 Eskola
- 🏠 Edifisio Gov
- 🏨 Hotel
- ⛑ Saude
- 🏠 NGO
- ⛪ Religiao
- 🌊 Tanque Bee
- Estrada Maior
- Estrada Minor
- ▭ Aldeia
- ▭ Suco
- ▭ P. Admin
- ▭ Municipio
- ▭ Mota
- 0 - 100m
- 100 - 500m
- 500 - 1000m
- 1000 - 1500m
- 1500 - 2000m
- 2000 - 2500m
- > 2500m

**Índice Posto Administrativo**



**Índice Municipio**



Baliza no naran hirak nebe hare iha Mapa nee hanesan base informasaun hodi facilita servisu Estatistika no Censu Populasaun nian deit.


Projection: UTM Zone 51S  
 Spheroid: WGS 1984

**Do Not Use for Navigation**

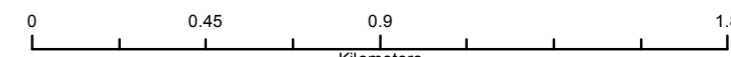


Data Produasaun: Agostu 2018  
 Unidade Produasaun: DNCE, DGE  
 Fontes Dadas: Peskiza Identifikasaun Komunitade Aldeia 2016

Cartographer: Jezinhosario17@gmail.com

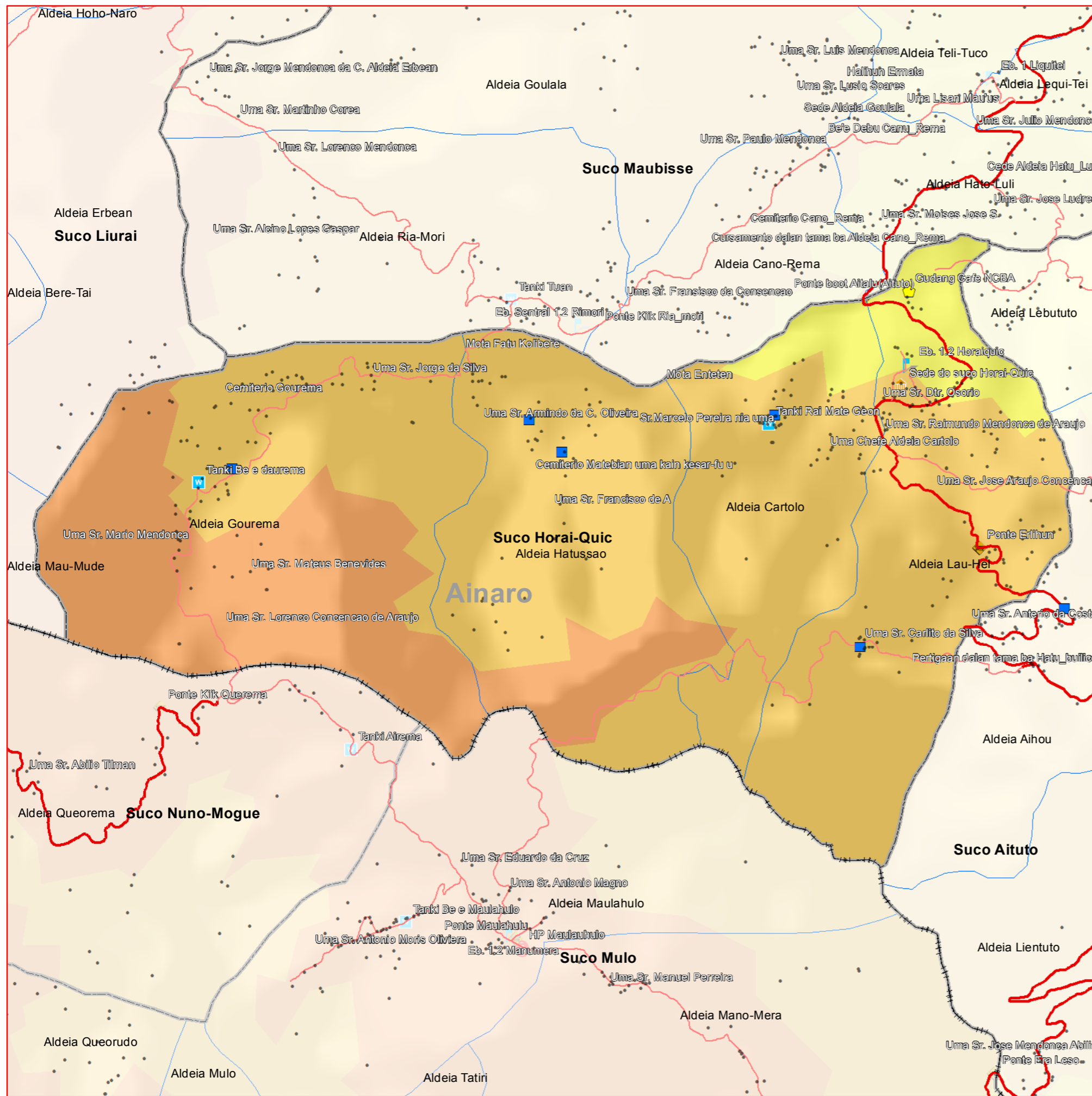


1:18,800



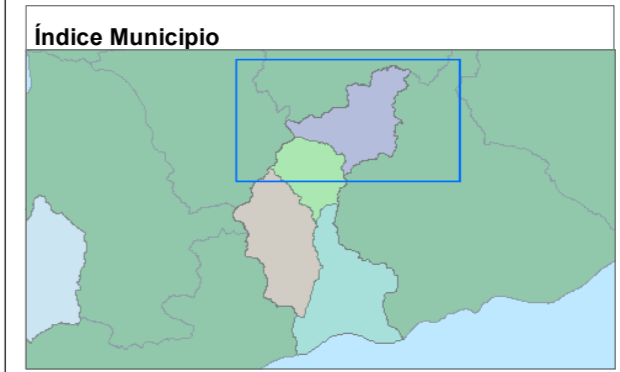


**Suco: Horai-Quic**  
**P. Admin: Maubisse**  
**Município: Ainaro**



**Legend**

- Uma
- Centru Aldeia
- 📡 Antena
- 🌉 Ponte
- ⚰ Semeterio
- 🏫 Eskola
- 🏛 Edifisio Gov
- 🏨 Hotel
- 🏥 Saude
- 🏠 NGO
- ⛪ Religiao
- 🌊 Tanque Bee
- Estrada Maior
- Estrada Minor
- Aldeia
- ▭ Suco
- ▭ P. Admin
- ▭ Municipio
- ▭ Mota
- 0 - 100m
- 100 - 500m
- 500 - 1000m
- 1000 - 1500m
- 1500 - 2000m
- 2000 - 2500m
- > 2500m

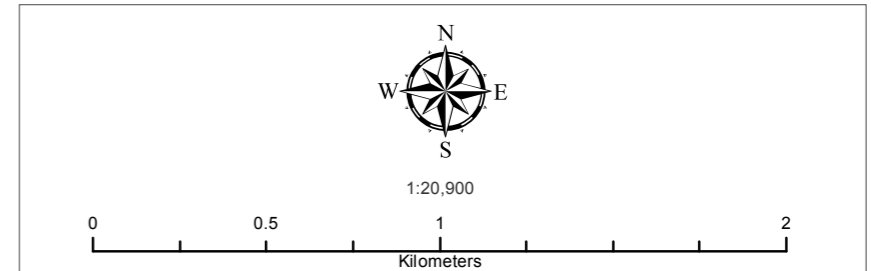


Baliza no naran hirak nebe hare iha Mapa nee hanesan base informasaun hodi facilita servisu Estatistika no Census Populasaun nian deit.

Projection: UTM Zone 51S  
 Spheroid: WGS 1984  
**Do Not Use for Navigation**

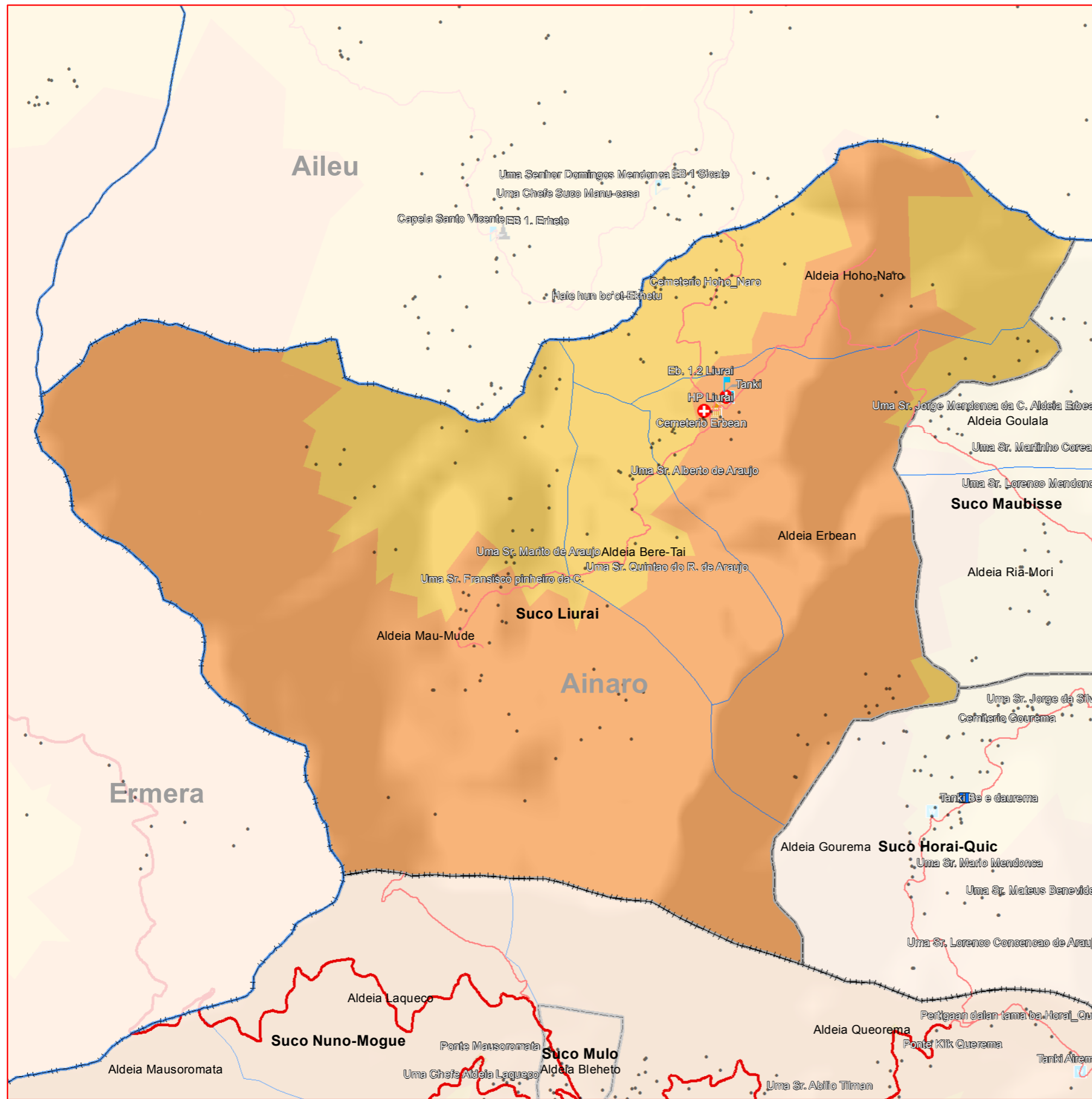
Data Produsaun: Agostu 2018  
 Unidade Produsaun: DNCE, DGE  
 Fontes Dadas: Pesquisa Identifikasaun Komunitade Aldeia 2016

MINISTERIU FINANÇAS  
 DIRECCION GERAL DE ESTATISTICA  
 Cartographer: Jezinhosorio17@gmail.com





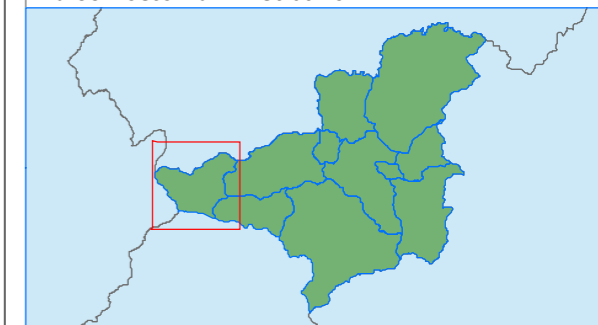
**Suco: Liurai**  
**P. Admin: Maubisse**  
**Município: Ainaro**



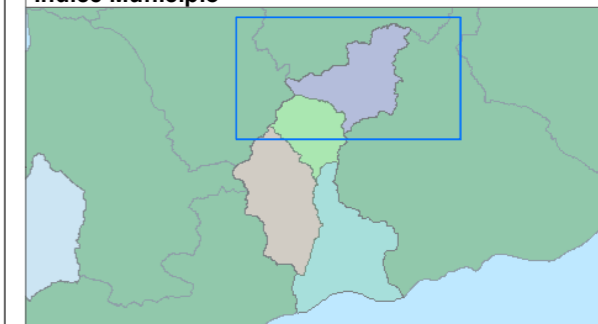
**Legend**

- Uma
- Centru Aldeia
- Antena
- ◆ Ponte
- ⊕ Semeterio
- Ⓜ Eskola
- 🏠 Edifisio Gov
- 🏨 Hotel
- ⊕ Saude
- 🏠 NGO
- Ⓜ Religiao
- 🌊 Tanque Bee
- Estrada Maior
- Estrada Minor
- Aldeia
- Suco
- P. Admin
- Municipio
- Mota
- 0 - 100m
- 100 - 500m
- 500 - 1000m
- 1000 - 1500m
- 1500 - 2000m
- 2000 - 2500m
- > 2500m

**Índice Posto Administrativo**



**Índice Municipio**



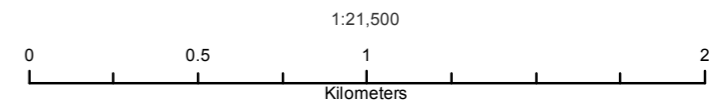
Baliza no naran hirak nebe hare iha Mapa nee hanesan base informasaun hodi facilita servisu Estatistika no Census Populasaun nian deit.

Projection: UTM Zone 51S  
 Spheroid: WGS 1984  
**Do Not Use for Navigation**



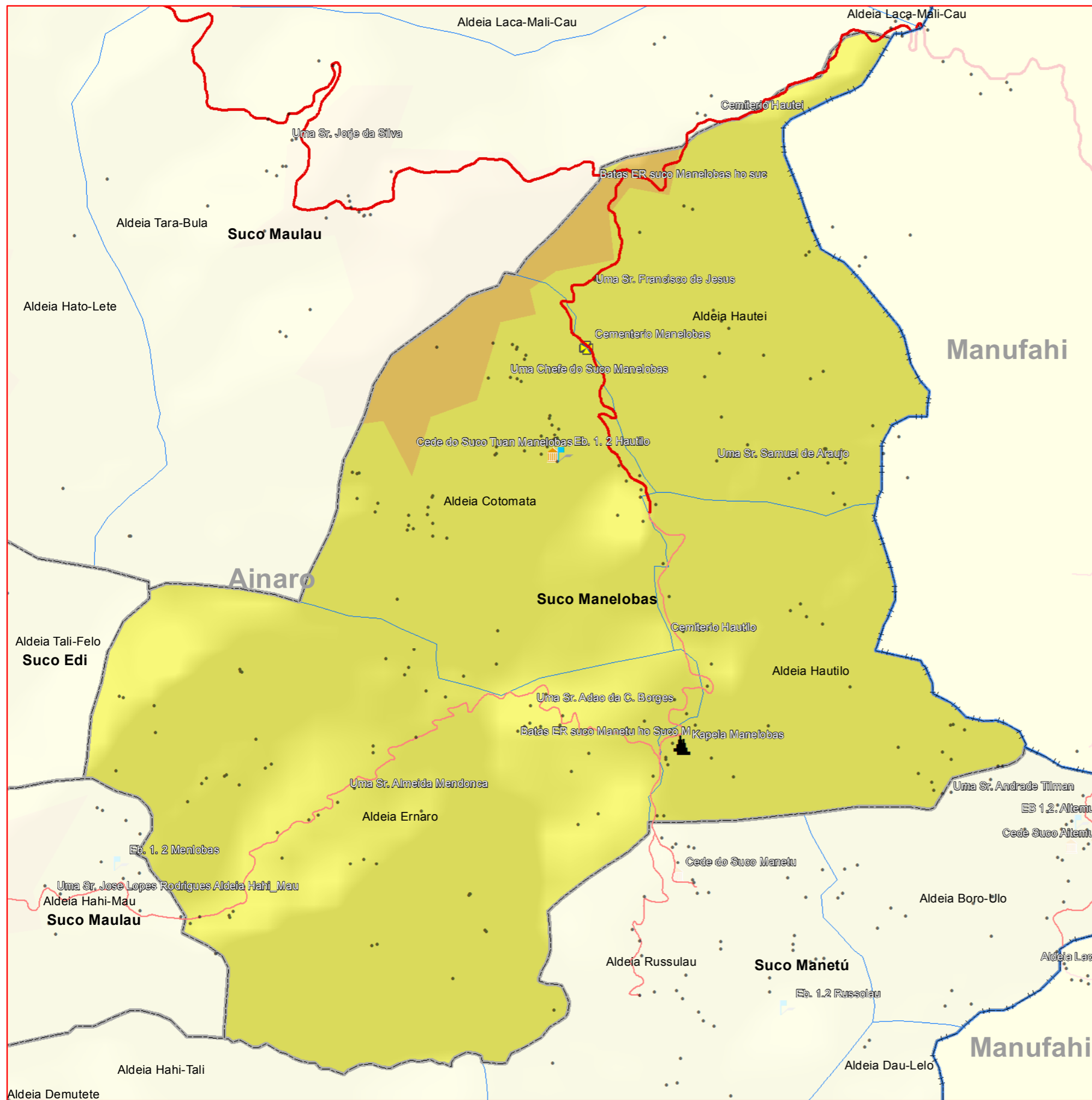
Data Producaun: Agostu 2018  
 Unidade Producaun: DNCE, DGE  
 Fontes Dadas: Peskiza Identifikasaun Komunitade Aldeia 2016

Cartographer: Jezinhosario17@gmail.com



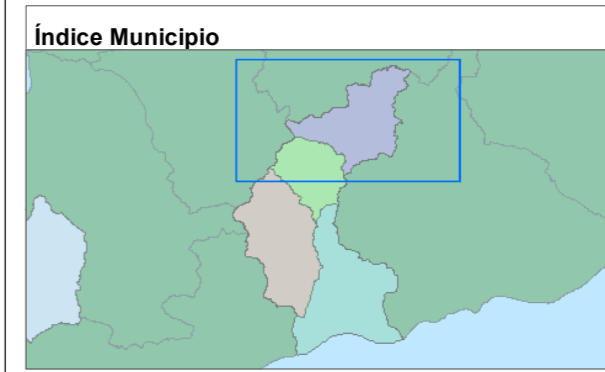


**Suco: Manelobas**  
**P. Admin: Maubisse**  
**Município: Ainaro**



**Legend**

- Uma
- Centru Aldeia
- 📡 Antena
- 🌉 Ponte
- ⚰ Semeterio
- 🏫 Eskola
- 🏛 Edifisio Gov
- 🏨 Hotel
- 🏥 Saude
- 🏠 NGO
- ⛪ Religiao
- 🌊 Tanque Bee
- 🛣 Estrada Maior
- 🛤 Estrada Minor
- Aldeia
- ▭ Suco
- ▭ P. Admin
- ▭ Municipio
- ▭ Mota
- 0 - 100m
- 100 - 500m
- 500 - 1000m
- 1000 - 1500m
- 1500 - 2000m
- 2000 - 2500m
- > 2500m

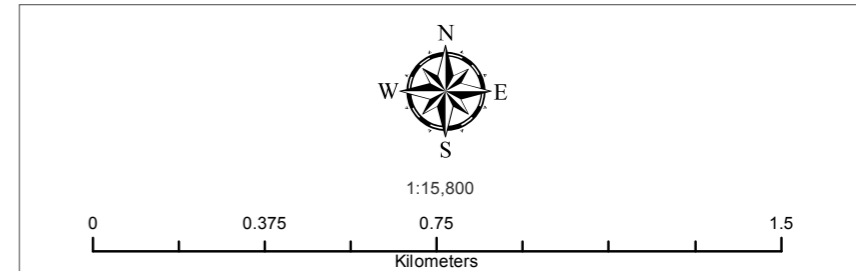


Baliza no naran hirak nebe hare iha Mapa nee hanesan base informasaun hodi facilita servisu Estatistika no Censu Populasaun nian deit.

Projection: UTM Zone 51S  
 Spheroid: WGS 1984  
**Do Not Use for Navigation**

Data Produsaun: Agostu 2018  
 Unidade Produsaun: DNCE, DGE  
 Fontes Dadas: Peskiza Identifikasaun Komunitade Aldeia 2016

MINISTERIU FINANSA  
 DIRECCAO GERAL DE ESTATISTICA  
 Cartographer: Jezionhorario17@gmail.com



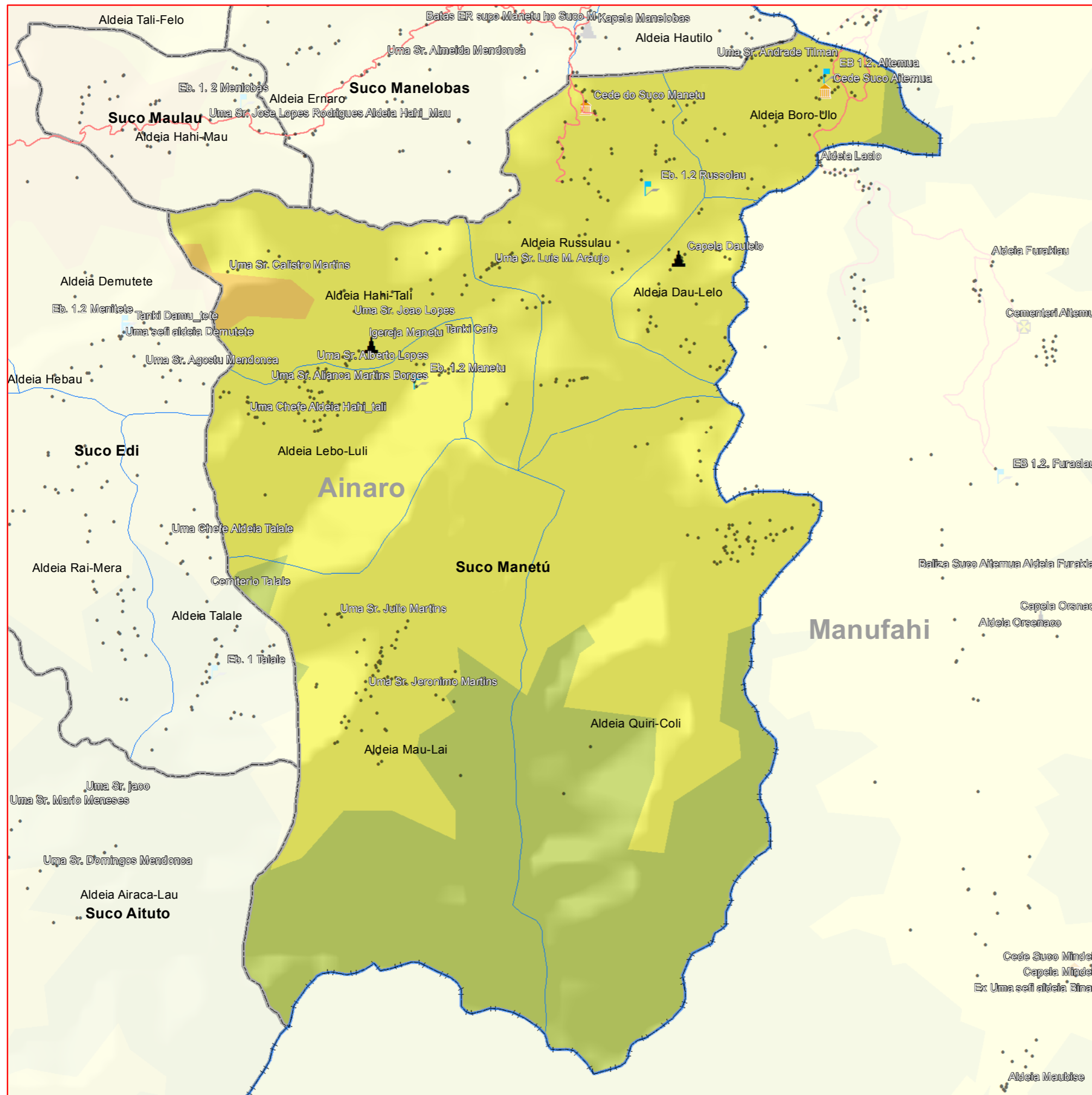




# Suco: **Manetú**

## P. Admin: **Maubisse**

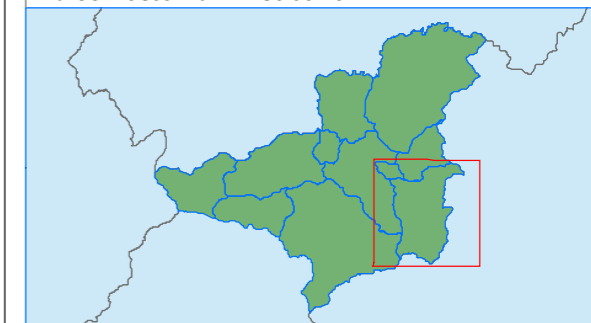
## Município: **Ainaro**



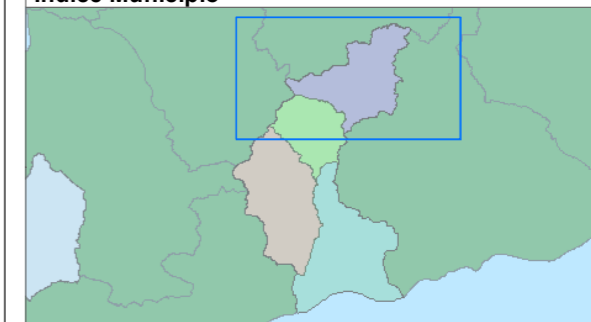
### Legend

- Uma
- Centru Aldeia
- 📡 Antena
- 🌉 Ponte
- ☠️ Semeterio
- 🏫 Eskola
- 🏢 Edifisio Gov
- 🏨 Hotel
- 🏥 Saude
- 🏠 NGO
- ⛪ Religiao
- 🌊 Tanque Bee
- 🛣️ Estrada Maior
- 🛤️ Estrada Minor
- ▭ Aldeia
- ▭ Suco
- ▭ P. Admin
- ▭ Municipio
- ▭ Mota
- 0 - 100m
- 100 - 500m
- 500 - 1000m
- 1000 - 1500m
- 1500 - 2000m
- 2000 - 2500m
- > 2500m

### Índice Posto Administrativo



### Índice Municipio



Baliza no naran hirak nebe hare iha Mapa nee hanesan base informasaun hodi facilita servisu Estatistika no Census Populasaun nian deit.

Projection: UTM Zone 51S  
Spheroid: WGS 1984

**Do Not Use for Navigation**

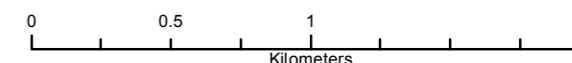


Data Produaun: Agostu 2018  
Unidade Produaun: DNCE, DGE  
Fontes Dadas: Pesquisa Identifikasaun Komunitade Aldeia 2016

Cartographer: Jezinhosario17@gmail.com



1:26,000

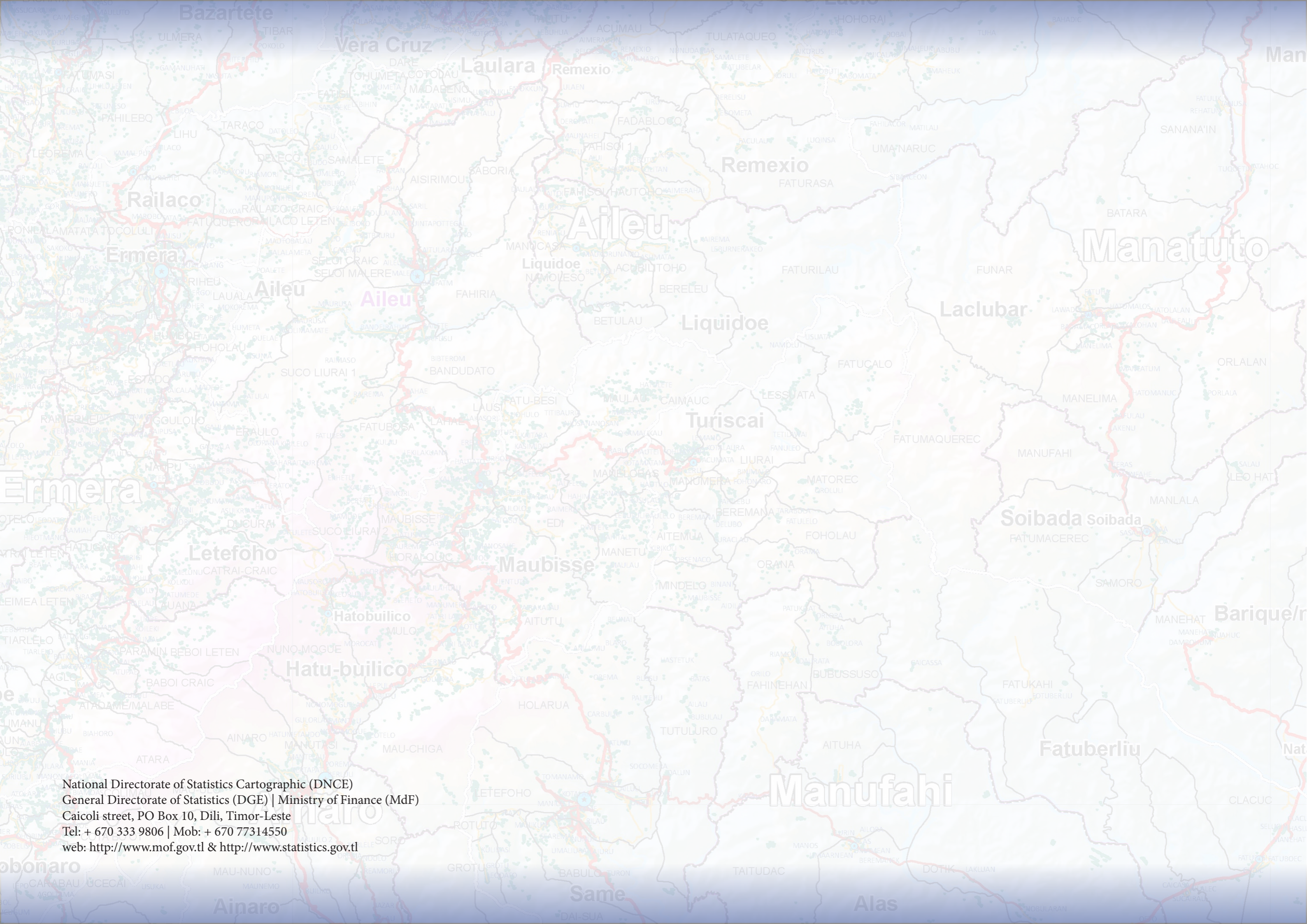












National Directorate of Statistics Cartographic (DNCE)  
General Directorate of Statistics (DGE) | Ministry of Finance (Mdf)  
Caicoli street, PO Box 10, Dili, Timor-Leste  
Tel: + 670 333 9806 | Mob: + 670 77314550  
web: <http://www.mof.gov.tl> & <http://www.statistics.gov.tl>