

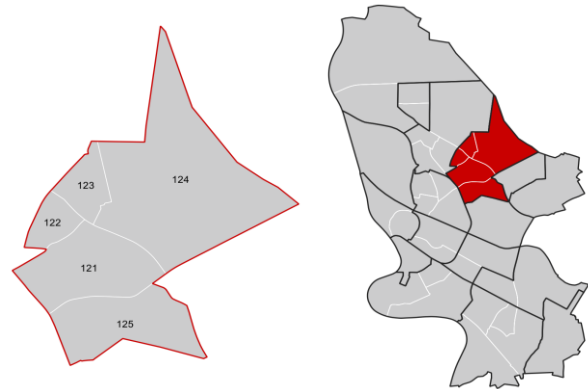
Käfertal

Datenstand: 31.12.2021



Lage und Fläche

Stadtbezirk	12 Käfertal
Stadtteile	121 Käfertal-Mitte
	122 Speckweggebiet
	123 Sonnenschein
	124 Franklin
	125 Käfertal-Süd



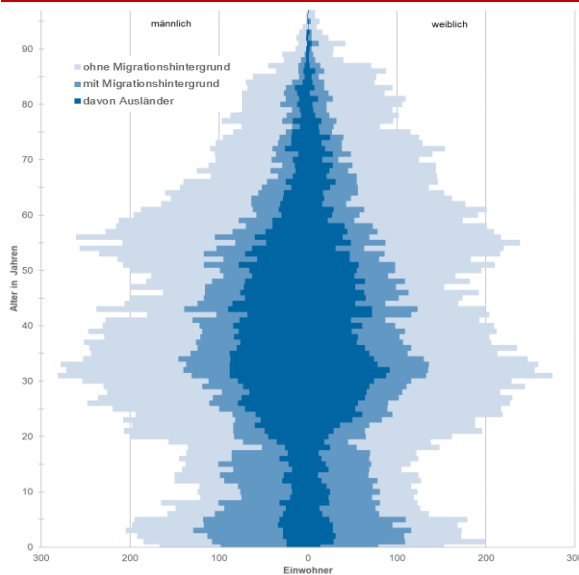
Fläche in km²

10,73

Einwohner je km²

2.797

Bevölkerungsstruktur



Wohnberechtigte Bevölkerung **30.302**

Bevölkerung am Ort der Hauptwohnung 30.008

männlich 50,6% 15.186
weiblich 49,4% 14.822

ledig 45,7% 13.701
verheiratet/verpartnert 41,9% 12.564
geschieden 7,1% 2.132
verwitwet 5,4% 1.611

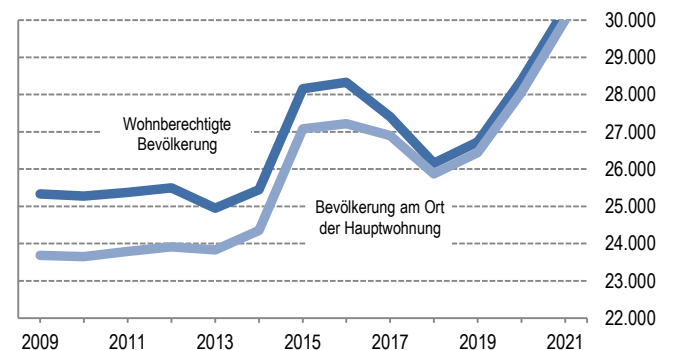
römisch-katholisch 24,1% 7.222
evangelisch 19,3% 5.804
sonstige 2,4% 727
keine Angabe 54,2% 16.255

ohne Migrationshintergrund 54,1% 16.233
mit Migrationshintergrund 45,9% 13.775
darunter: Ausländer 6.893

Altersdurchschnitt in Jahren

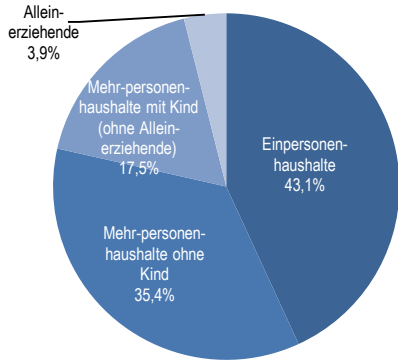
41,2

Geburten	323
Sterbefälle	299
Saldo	+24
Zuzüge	5.284
Fortzüge	3.360
Saldo	+1.924

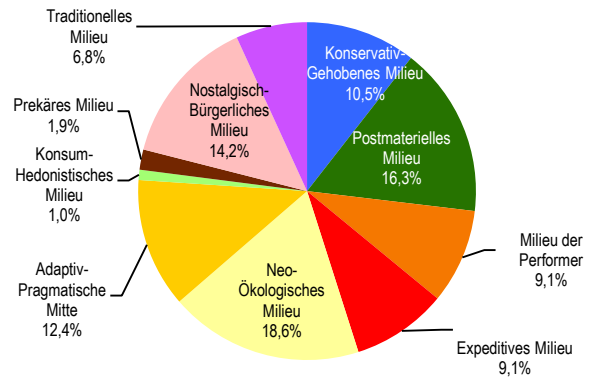


Bevölkerungsprognose von 2020 bis 2040 in % +23,0

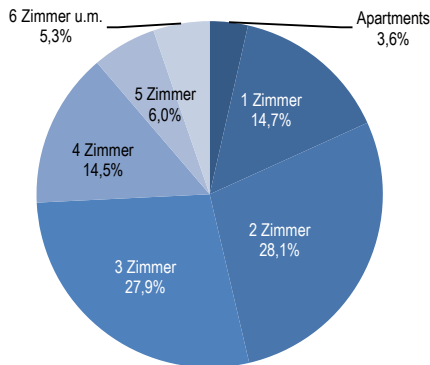
Privathaushalte



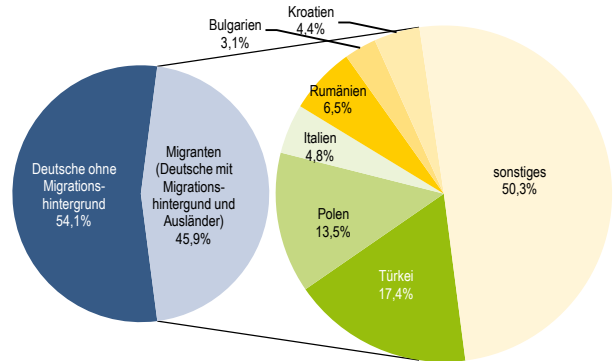
Sinus-Milieus



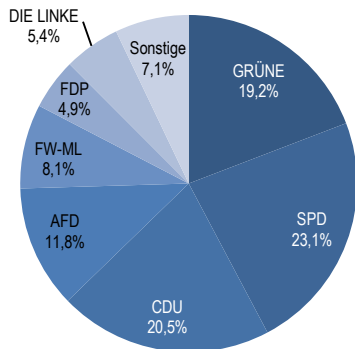
Wohnungen



Migrationshintergrund und Bezugsland



Gemeinderatswahl 26. Mai 2019



Wahlbeteiligung in % 47,3

Arbeitsmarkt

Sozialversicherungspflichtig Beschäftigte	12.800
Beschäftigungsquote	62,7%
Arbeitslose	776
Arbeitslosenquotient	3,8%

Kaufkraft

Durchschnittliche Kaufkraft pro Person in €	23.351
Kaufkraftindex pro Person	103
Durchschnittliche Kaufkraft pro Haushalt in €	42.730
Kaufkraftindex pro Haushalt	113

Kraftfahrzeuge

Zugelassene Privat-Pkw	13.049
Privat-Pkw je 1.000 Haushalte	898

Impressum

STADT MANNHEIM²

Kommunale Statistikstelle

Postfach 101832, 68018 Mannheim

Tel. 0621 293-7492

Fax 0621 293-7750

E-Mail: statistikstelle@mannheim.de

www.mannheim.de/statistik

Mannheim, Dezember 2022