

SAINT-OMER

DES ACTIVITÉS ENTRE TRADITION ET DIVERSIFICATION

Offrez-vous un environnement vertueux pour votre développement

- ▶ 78 millions de consommateurs dans un rayon de 300 km
- ▶ Des parcs d'activités avec accès autoroutier ou fluvial direct
- ▶ Un accompagnement sur-mesure de votre projet d'implantation
- ▶ Des services connexes sur place : emballage, transport, logistique, marketing direct, recyclage et valorisation



Ligne de flaconnage Alphaglass

INDUSTRIE VERRIÈRE 6 000 emplois

- ▶ Leader mondial des arts de la table - Arc International
- ▶ Leader mondial des bouteilles premium - Saverglass
- ▶ Filière intégrée : création, fabrication, distribution

INDUSTRIE AGRO-ALIMENTAIRE 1 500 emplois

- ▶ Des sociétés leaders reconnues : Brasserie de Saint-Omer, Bonduelle, Limagrain, Aveve, Kerry Ingredients.
- ▶ Unique marais maraîcher de France : 430 ha cultivés (50 légumes cultivés dont chou-fleur, carotte, endive)
- ▶ Ressources en eau de haute qualité : 34 millions de m³ d'eau souterraine prélevés par an



Usine Alphaglass



Embouteillage brasserie de Saint-Omer



Cuves brasserie de Saint-Omer

SAINT-OMER

DES ACTIVITÉS ENTRE TRADITION ET DIVERSIFICATION

EMBALLAGE PAPIER CARTON

2 000 emplois

- ▶ 800 000 tonnes de papier carton produites par an
- ▶ Des leaders reconnus : Cartonneries de Gondardennes, Groupe Rossmann, Norpaper, Reno De Medici...
- ▶ Filière intégrée : fabrication, transformation, distribution
- ▶ Innovation :
 - Grappe d'entreprises Nord Package
 - Pôle de compétitivité Matikem



TRANSPORT & LOGISTIQUE

2 000 emplois

- ▶ Une situation géographique à égale distance des ports du littoral avec accès rapide
- ▶ Connexion directe au Royaume-Uni via l'autoroute A26
- ▶ Des prestataires reconnus : Fiolet, Geodis, Groupe Blanquart, Groupe Royer, Kuehne+Nagel, Logidis, Schenker Joyau, Senecat, Transgourmet, TSA.



ACTIVITÉS DE SERVICES

17 000 emplois

Des activités présentes historiquement pour le secteur industriel et un développement ces dernières années du tertiaire supérieur : Aprolis, Arvato, Baudalet, Chimirec Norec, Devos Vandenhove, Fimatec, Laboratoires Biové, Najeti.



CONTACT :
SAINT-OMER DÉVELOPPEMENT
+ 33 (0)3 21 12 25 35
accueil@saintomerdeveloppement.org

SAINT-OMER

6 PARCS D'ACTIVITÉS RÉALISÉS EN 6 ANS

Pépinières et hôtels d'entreprises

Le Pays de Saint-Omer dispose d'une pépinière et de deux hôtels d'entreprises implantés au cœur des parcs d'activités en zone rurale comme urbaine. D'autres projets d'hôtels d'entreprises ou de pépinière commerciale en centre-ville sont en cours d'élaboration.



Pépinière d'entreprises de la CASO

CONSULTEZ NOTRE BOURSE
D'OPPORTUNITÉS IMMOBILIÈRES !
www.saint-omer-developpement.fr

+ de 70 000 m² d'immobilier d'entreprises disponibles : bureaux, bâtiments industriels, ateliers, entrepôts, pépinière et hôtels d'entreprises.



Centre d'affaires de Longuenesse

Offre de bureaux à louer en hôtel d'entreprises, situés au cœur d'un espace urbain en plein développement et à moins de 15 minutes de l'Autoroute A 26. Cet hôtel d'entreprises se compose d'un espace sur deux étages pour les sociétés bénéficiant de 2 à 5 activités et d'un centre d'affaires au troisième niveau.

Accès au showroom situé au rez-de-chaussée pour mettre en valeur vos produits.

Surface totale : 2 678 m², dont 1 256 m² de bureaux et 169 m² de réunion



Hôtel d'entreprise d'Arques

SAINT-OMER 6 PARCS D'ACTIVITÉS RÉALISÉS EN 6 ANS

9 parcs d'activités vous proposent 290 hectares pour vos projets

Parc d'activités de la Porte du Littoral

- ▶ 35 hectares disponibles
- ▶ parcelles de 1 à 8 hectares
- ▶ connexion directe à l'autoroute A26 par l'échangeur n°3
- ▶ éco-activités, activités agro-alimentaires, industrielles et de services aux entreprises



Porte du Littoral

Parcs d'activités de la Porte Multimodale de l'Aa

- ▶ 61 hectares disponibles
- ▶ parcelles de 0,5 à 15 hectares
- ▶ port fluvial sur site
- ▶ activités agro-alimentaires, logistiques, industrielles et de services aux entreprises



Porte Multimodale de l'Aa

Parc d'activités de Zouafques

- ▶ 14,9 ha disponibles
- ▶ parcelles de 0,2 à 1,6 ha
- ▶ connexion directe à l'autoroute A26 par l'échangeur n°2
- ▶ activités industrielles, artisanales et de services aux entreprises



PARCS D'ACTIVITÉS DU PAYS DE SAINT-OMER

Parc d'activités des Escardalles

- ▶ 33 hectares disponibles
- ▶ parcelles de 0,5 à 7 hectares
- ▶ connexion directe à l'autoroute A26 par l'échangeur n°4
- ▶ activités industrielles, artisanales et de services

Parc d'activités Intercommunautaire de Blaringhem

- ▶ Site industriel en reconversion de 43 ha, dont 14 ha de bâtiment disponible, plus 50 ha de réserve foncière.
- ▶ Possibilité de construction d'un port fluvial sur site
- ▶ Réseaux d'énergies de forte capacité unique en région (Electrique, Oxydud, Gazodud, Fibre optique, Eau)

CONTACT :
SAINT-OMER DÉVELOPPEMENT
+ 33 (0)3 21 12 25 35
accueil@saintomerdeveloppement.org



Parc d'activités intercommunautaire de Blaringhem

SAINT-OMER

TERRITOIRE CONNECTÉ

Le Pôle numérique de Saint-Omer

Projet emblématique du Plan territoire numérique, le pôle numérique est composé d'un espace co-working et d'un fab lab à destination des universités, des particuliers et des entreprises, il est situé au cœur d'un quartier connecté.

Les usagers pourront bénéficier de l'ensemble des services présents : crèche, commerces, transport (train, bus et taxi).

- ▶ Pôle numérique : 910 m² dont 180 m² en mezzanine
- ▶ Espace crèche : 460 m²
- ▶ Espace information transport et commerces (SNCF) : 460 m²



Parvis de la gare de Saint-Omer

LES INFRASTRUCTURES PHYSIQUES

- ▶ Autoroutes : Echangeurs 2, 3 et 4 sur l'A 26
- ▶ Voie fluviale : Canal à grand gabarit de Neuffossé (accessible aux convois 3 000 tonnes) relié à la Mer du Nord via le Port de Dunkerque, les ports belges et hollandais et le bassin rhénan, ainsi qu'au futur canal Seine-Nord-Europe-Escaut
- ▶ Port d'Arques en fort développement
- ▶ Train (TER Lille - Calais)



Rocade de Saint-Omer



LES INFRASTRUCTURES IMMATÉRIELLES

- ▶ Territoire couvert à 100% par le Haut Débit
- ▶ Territoire couvert à 100 % par le Très haut débit sous 5 ans
- ▶ Déploiement en cours de la 4G
- ▶ Plan Territoire Numérique : développement d'usages et de services numériques au service des entreprises.

LE PORT FLUVIAL D'ARQUES

Long de 360 mètres et d'une surface de 10 000 m², ce port doté de quais vrac et conteneurs est situé sur le canal à grand gabarit Dunkerque-Valenciennes. Il est relié au futur canal Seine-Nord, au bassin Rhénan et aux ports de Dunkerque, Zeebrugge, Anvers et Gand.



SAINT-OMER TERRITOIRE CONNECTÉ



Parvis de la gare de Saint-Omer

LES ESPACES D'INNOVATION DU "PÔLE GARE"

Le tiers lieu un espace favorisant les nouvelles pratiques de travail collaborative

Au cœur du bâtiment emblématique de la gare, près de 1 000 m² seront proposés aux travailleurs nomades et aux professionnels du territoire souhaitant télétravailler. Des espaces de standing, comprenant bureaux fermés ou ouverts, salles de réunion équipées de visio conférence, connexions très haut débit, espace "lounge". Une connexion numérique qui s'ajoutera à la connexion par les transports en commun offerte par le pôle multimodal.

LE FAB LAB

Un espace de collaboration, d'innovation au cœur de l'économie de la connaissance et du savoir

Cet espace d'innovation technologique s'inscrit dans le mouvement international lancée par le MIT. Ouvert aux professionnels, aux universitaires et aux étudiants des écoles d'ingénieurs, le laboratoire mettra à disposition des machines numériques permettant l'élaboration des prototypes.

Un espace de démonstration des innovations à destination du grand public sera également créé, en réseau avec les grands centres technologiques régionaux inscrit dans la dynamique "French Tech".



UN "QUARTIER INTELLIGENT"

Le quartier de la gare a été labellisé en 2013 "territoire innovant" dans la catégorie "ville intelligente". Il est en effet un des premiers de France à avoir intégré des équipements numériques lors du réaménagement de l'espace public : écran d'information dynamique, service wifi, bancs connectés, pavés récupérateurs d'énergie.

CONTACT :
AGENCE D'URBANISME
ET DE DÉVELOPPEMENT
DE LA RÉGION DE SAINT-OMER
+ 33 (0)3 21 38 01 62
accueil@aud-stomer.fr



SAINT-OMER

UN CADRE DE VIE D'EXCEPTION



Maison du Marais

Réserve de biosphère de l'UNESCO

Le Réseau mondial des réserves de biosphère du programme Man And Biosphere (MAB) est un réseau dynamique et interactif de sites d'excellence. Il favorise l'intégration harmonieuse des peuples et de la nature pour un développement durable.

Unique Marais maraîcher de France, le Marais Audomarois est révélateur du savoir-faire qui accompagne le savoir vivre des Audomarois.



La Maison du Marais

Le comité scientifique du MAB est situé à la Maison du Marais, porte d'entrée sur plus de 3 700 ha de paradis naturel.

La Maison du Marais est le point de départ d'un voyage au cœur d'une nature vivante et dépaysante. Cet espace culturel est un environnement propice à l'évasion et à la détente.



SAINT-OMER

UN CADRE DE VIE D'EXCEPTION



Le marais audomarois © Karl Peteroff



Ruelles de Saint-Omer © Karl Peteroff



Jardin public de Saint-Omer © Karl Peteroff



Cathédrale Notre Dame de Saint-Omer © Karl Peteroff

CONTACT :
COMMUNAUTÉ D'AGGLOMÉRATION
DE SAINT-OMER
+ 33 (0)3 21 93 14 44
accueil@ca-stomer.fr

SAINT-OMER

**NOTRE PATRIMOINE,
NOTRE ÂME, NOTRE INSPIRATION**

Le trésor de Shakespeare que le monde entier envie à Saint-Omer

Cette découverte littéraire majeure confirme la richesse exceptionnelle du fonds ancien de la Bibliothèque d'Agglomération qui possède par ailleurs, parmi d'autres œuvres rares, un exemplaire de la très célèbre Bible de Gutenberg.

Le first folio illustre les liens qui ont toujours existé entre l'Audomarois et l'Angleterre.



Trésor de Shakespeare : le first folio

Le Pays de Saint-Omer est riche d'un patrimoine qui lui permet encore aujourd'hui de rayonner au-delà de ses frontières. Pour ce faire, il peut s'appuyer sur des équipements emprunts d'histoire et résolument tournés vers l'avenir.

Un théâtre à l'italienne

Le "Moulin à café", c'est ainsi que les Audomarois surnomment l'Hôtel de Ville qui abrite le théâtre à l'italienne de Saint-Omer. Joyau du raffinement du Pays de Saint-Omer, sa rénovation lui offrira une seconde jeunesse que le public pourra découvrir au printemps 2018. Actuellement, le projet culturel reposant sur une scène conventionnée est en cours d'élaboration.



Le théâtre à l'italienne de l'Hôtel de Ville



La Bibliothèque



Portrait de William Shakespeare
© Courtesy of Royal Shakespeare Collection (RSC)

Baillage d'Aire-sur-la-Lys



Salle du manège

"Le manège" a été construit au XIX^{ème} siècle pour les besoins de l'armée. La municipalité a souhaité y aménager une salle culturelle et festive. D'une capacité d'accueil de 1 500 personnes, l'équipement est destiné à l'organisation de spectacles musicaux, de concerts, d'activités théâtrales, de conférences, de galas d'associations, de projections numériques... accueillant à la fois le grand public, les professionnels et les associations.

Un centre d'histoire et de mémoire vivant et ultramoderne

La Coupole, située à 5 km de Saint-Omer, figure parmi les vestiges les plus impressionnants de la Seconde Guerre Mondiale en Europe. Par sa masse écrasante, par le caractère souterrain de ses installations, elle constitue un lieu symbolique qui accueille, depuis 1997, le Centre d'Histoire et de Mémoire du Nord-Pas-de-Calais. Aujourd'hui, partez à la découverte de l'Univers, au cœur d'une salle de projection à 360° dotée d'une technologie 3D révolutionnaire.



Salle du Manège Aire sur la Lys



Cathédrale Notre-Dame de Saint-Omer



La Coupole d'Helfaut - Le planétarium
© Jérôme Pouille



La Coupole d'Helfaut - © Sébastien Jarry

CONTACT :
COMMUNAUTÉ D'AGGLOMÉRATION
DE SAINT-OMER
+ 33 (0)3 21 93 14 44
accueil@ca-stomer.fr

SAINT-OMER

TERRE DE CHAMPIONS

Nos histoires à succès

2014 : Matthieu LALLIOT, champion du monde de kayak polo, Marie LEWINTRE et Martial PIERRU se sont classés 13^{ème} mondial à Rotterdam. Les 2 pilotes de BMX participent à la prochaine Coupe du Monde 2015 organisée à Zolder en Belgique, Marion BOGNISTCHEFF, membre de l'équipe de France junior de gymnastique aérobic AMGA : 5 titres nationaux de gymnastique aérobic en 2014 RINK HOCKEY SAINT-OMER : 8 fois champion de France et 3 fois vainqueur de la Coupe de France 2014 et 2015 : Adrien VANBEVEREN, vainqueur de l'Enduropole du Touquet



Équipe de France de Kayak polo

Depuis les JO de Londres en 2012, plusieurs complexes sportifs sont labellisés par le Conseil International Olympique. Depuis, ils accueillent chaque année de nombreuses délégations européennes et internationales pour l'entraînement comme pour les compétitions. Ces équipements sont également très appréciés des habitants pour leurs pratiques sportives du quotidien.

GOLF

L'Open de Golf de Saint-Omer :

18 au 21 juin 2015, épreuve officielle de l'European Tour

156 joueurs professionnels - 26 nationalités

LE COMPLEXE GYMNIQUE

Il est la référence européenne dans la discipline puisqu'il réunit l'ensemble des activités gymniques de compétitions et de loisirs, sur 6 000 m² d'espaces dédiés : 1 800 m² avec une tribune de 1 000 places pour la gymnastique artistique féminine et masculine ; 850 m² pour le trampoline et autres sports acrobatiques ; 550 m² pour la gymnastique rythmique ; 500 m² pour l'aérobic ; 150 m² pour la danse et le fitness.

- ▶ Avec 2 150 membres, il est le plus grand club de France de gymnastique affilié à la Fédération Française de Gymnastique.
- ▶ Chaque année, en décembre, est organisé le Tournoi International de Gymnastique Féminine.
- ▶ 2015 : préparation des mondiaux de Glasgow.




Complexe Gymnique Arques



Aa Saint-Omer golf club de Lumbres

SAINT-OMER TERRE DE CHAMPIONS



BADMINTON

Complexe sportif régional, labellisé dans le cadre des JO de Londres 2012.

2014 : phase de qualification des championnats d'Europe, 4 nations (Autriche, Biélorussie, Israël et France).

2015 : accueil du Championnat de France de Badminton.



BMX

Double circuit et deux buttes de départs dont une rampe à 8 m de hauteur, réservée à l'élite internationale. JO de Londres 2012, entraînement de 13 nations.

2014 : challenge France de BMX plus de 600 participants.

2015 : challenge régional, plus de 500 participants



KAYAK POLO

En 2015, la 1^{ère} manche de la Coupe d'Europe des nations 10 nations, 205 athlètes et les finales des championnats de France 70 équipes, 600 athlètes.

En 2017 seront organisés les championnats d'Europe des nations (20 pays - 360 athlètes).

Les équipes de France et d'Australie y viennent régulièrement pour s'entraîner.



1 500 km de sentiers de randonnées POUR UNE PAUSE SENSATION OU DÉTENTE

- ▶ 894 km de sentiers pédestres,
- ▶ 346 km de sentiers VTT,
- ▶ 164 km de sentiers cyclotouristiques,
- ▶ 104 km de sentiers équestres



CONTACT :
COMMUNAUTÉ D'AGGLOMÉRATION
DE SAINT-OMER
+ 33 (0)3 21 93 14 44
accueil@ca-stomer.fr

SAINT-OMER

CRÉEZ L'ÉVÉNEMENT !

Profitez d'une arène entièrement modulable en accueillant vos invités dans un cadre hors du commun.

Congrès (jusqu'à 2500 personnes)

- ▶ **Convention**
- ▶ **Dîner, spectacle, remise de prix, lancement de produit, défilé de mode, road show**
- ▶ **Des salles modulables de 30 à 250 personnes**
- ▶ **Espace cocktail et de convivialité**

Salon / Exposition

- ▶ **2 500 m² de plateau**
- ▶ **470 m² de salles annexes**
- ▶ **Aire d'exposition extérieure de 4 500 m²**



SCENEO salle culturelle et de congrès Longuenesse - Côté Nord

Les établissements, avec salles équipées pouvant répondre à la demande de séminaires, sont nombreux (capacité totale de 3 227 places assises), la capacité oscillant entre 16 et 600 places assises par établissement :

- ▶ 9 hôtels/restaurants (capacité de 823 places assises),
- ▶ 6 équipements culturels et touristiques (capacité de 1 509 places assises),
- ▶ Les autres hébergements touristiques marchands, soit 7 lieux d'accueil dédiés (4265 places)



Restaurant la Baguette à Clairmarais



Hôtel du golf de Saint-Omer - Restaurant le Lodge



Ferme de l'Abbaye à Clairmarais



Restaurant Le Cygne à Saint-Omer



Hôtel du Golf à Lumbres



Offre incentive : location de solex



Rallye 2CV



CONTACT :
L'OFFICE DE TOURISME
DE LA RÉGION DE SAINT-OMER
+ 33 (0)3 21 98 08 07
accueil@tourisme-saintomer.com

SAINT-OMER

UNE GALERIE COMMERCIALE À CIEL OUVERT

La pépinière commerciale

Une pépinière commerciale est en cours de création afin d'acheter ou de louer des locaux commerciaux pour les proposer à des tarifs préférentiels pendant 3 ans maximum, à des commerçants souhaitant ouvrir une boutique.



Rue du Huitième de Ligne

Cet outil structurel en faveur des TPE, PME et de l'artisanat s'applique à plusieurs secteurs de la ville de Saint-Omer :

- ▶ Ilot banque de France - Rue de Calais, Rue Carnot (Hyper-centre)
- ▶ Rue des Epeers et Rue du Lycée (quartiers culturels)
- ▶ Quartier des Quais (à proximité de la gare de Saint-Omer)

La dynamisation commerciale du centre-ville de Saint-Omer s'appuie sur le réaménagement de l'espace public par la paysagiste Jacqueline Osty afin de créer une galerie commerciale à ciel ouvert.


Place du Marechal Foch



Rue Louis Martel

SAINT-OMER

UNE GALERIE COMMERCIALE
À CIEL OUVERT



CONTACT :
COMMUNAUTÉ D'AGGLOMÉRATION
DE SAINT-OMER
+ 33 (0)3 21 93 14 44
Pepiniere.commerciale@ca-stomer.fr

SAINT-OMER

NOTRE TROISIÈME RÉVOLUTION INDUSTRIELLE

1^{er} parc éolien de France

23 % de la production d'énergie éolienne de la région Nord-Pas de Calais
Nombre et type d'éoliennes : 70 Enercon E70 réparties sur 16 sites
Capacité totale du projet : 140 MW
Equivalent en consommation électrique : 140 000 personnes, chauffage inclus
Emission de CO² annuelle évitée : 100 800 tonnes
Mise en service : 2007/2009



Parc éolien

Nos ressources naturelles représentent l'une de nos plus grandes richesses pour l'avenir de notre territoire en matière de développement économique et de qualité du cadre de vie.

ÉNERGIES RENOUVELABLES


Le leader européen et le leader mondial de la maintenance éolienne sont implantés sur le Pays de Saint-Omer. Des projets de centre de formation et de zone d'expérimentation des plus grandes éoliennes sont en cours.

L'activité éolienne est particulièrement représentée avec Boralex, 1^{er} producteur indépendant d'énergie éolienne en France et Ostwind qui a réalisé le plus grand parc éolien de France sur notre territoire avec 70 machines pour une puissance de 140 MW.



Les retombées économiques du parc éolien ont ainsi permis la construction de plusieurs équipements de services aux habitants tels que le complexe multi accueil et une maison de la santé. Aujourd'hui, la filière éolienne emploie une cinquantaine de personnes et représente plus d'une centaine d'emplois indirects.

Désormais, un projet de SEM énergie est en cours d'élaboration afin de renforcer le parc éolien et diversifier les sources d'énergie par le solaire, la géothermie et la méthanisation.



Géothermie

CENTRE DE VALORISATION ÉNERGÉTIQUE

- ▶ 92 500 t/an de déchets ménagers incinérés en vue d'une valorisation énergétique
- ▶ L'alimentation électrique de 25 000 foyers par an


CONTACT :
SAINT-OMER DÉVELOPPEMENT
+ 33 (0)3 21 12 25 35
mailto:accueil@saintomerdeveloppement.org



SAINT-OMER

FORMATIONS

Plateau de formation
aux métiers des réseaux numériques



Démonstration de production de réseau numérique

NUMÉRIQUE

Plateau technique numérique labellisé CISCO et labellisable "Objectif Fibre" au Lycée de l'Aa

- ▶ Un équipement dédié à la formation aux métiers des réseaux numériques et énergétiques et notamment le Bac PRO SEN "Systèmes Electroniques Numériques"
- ▶ Un plateau technique intérieur et extérieur, permettant aux personnes formées de s'entraîner en conditions réelles sur tous les cas de figure du déploiement des réseaux numériques



LE PAYS DE
SAINT-OMER
PROPOSE
115 FORMATIONS
À TRAVERS
21 ÉTABLISSEMENTS



Inauguration du plateau de formation aux métiers des réseaux numériques 20 février 2015

COMMERCE ET TOURISME

Institut Supérieur de Commerce International de la Côte d'Opale

- ▶ Bachelor in International Sales and E-Business
- ▶ Bachelor in International Resources and Human Management
- ▶ Post-graduate Degree in International Sales and e-Business
- ▶ Post-graduate Degree in International Resources and Human Management
- ▶ Master professionnel Droit, Economie, Gestion, mention affaires internationales et ingénierie économique

Espace International des techniciens du Tourisme

- ▶ Titre Professionnel du Ministère chargé de l'Emploi dans le domaine du conseil en séjours et voyages

Association de Gestion pour la Formation Continue Professionnelle et Supérieure (AGFCPS)

- ▶ Premier Centre d'apprentissage aux métiers de la vente du Nord - Pas de Calais



TROISIÈME RÉVOLUTION INDUSTRIELLE

Lycée Professionnel du Bâtiment Bernard CHOCHOY à Lumbres

- ▶ Forme les futurs professionnels du bâtiment - CAP, BTS bac Pro en Eco-Construction
- ▶ Maison témoin RT 2012 de 211 m² habitable abritant 3 logements

Ecole d'Ingénieurs du Littoral Côte d'Opale

- ▶ Diplôme d'Ingénieur Spécialité génie Industriel, possible en apprentissage

Institut Universitaire de Technologie Université du Littoral Côte d'Opale (IUT)

- ▶ Licence Pro Production industrielle option prévention des risques et maintenance environnement



PRINCIPALES LANGUES ÉTRANGÈRES DISPENSÉES SUR LE PAYS DE SAINT-OMER

Anglais, Allemand, Néerlandais, Chinois, Russe, Italien, Portugais



CONTACT :
COMMUNAUTÉ D'AGGLOMÉRATION
DE SAINT-OMER
+ 33 (0)3 21 93 14 44
accueil@aud-stomer.fr

SAINT-OMER

LES PARTENAIRES DE VOS PROJETS



Communauté d'Agglomération de Saint-Omer

4 Rue Albert Camus, 62219 Longuenesse

03 21 93 14 44

www.ca-stomer.fr



Communauté de Communes de la Morinie

Rue de Clarques, 62129 Théroüanne

03 21 95 52 87

www.ccmorinie.fr



Communauté de Communes du Canton de Fauquembergues

28 Avenue Roland Huguet, 62560 Fauquembergues

03 21 12 59 92

www.cccfauquembergues.fr



Communauté de Communes du Pays de Lumbres

11 Rue Bernard Chochoy, 62380 Esquerdes

03 21 12 94 94

www.cc-paysdelumbres.fr



Communauté de Communes du Canton de Fruges

15 Rue du Marais, 62310 Fruges

03 21 03 30 82



Communauté de Communes du Pays d'Aire

45 Rue du Fort Gassion, 62120 Aire-sur-la-Lys

03 21 95 40 40

www.ccpaire.netau.net



Saint-Omer Développement

9 Avenue Charles de Gaulle, 62500 Saint-Omer

03 21 12 25 35

www.saint-omer-developpement.fr



Chambre de Commerce et d'Industrie

16 Place Victor Hugo, 62500 Saint-Omer

03 21 98 46 22

www.grand-lille.cci.fr



Agence d'Urbanisme et de Développement de la Région de Saint-Omer

1 rue de Colmar - Château Lutun 62 507 Arques

03 21 38 01 62

www.aud-stomer.fr

CONTACT :
AGENCE D'URBANISME
ET DE DÉVELOPPEMENT
DE LA RÉGION DE SAINT-OMER
+ 33 (0)3 21 38 01 62
accueil@aud-stomer.fr