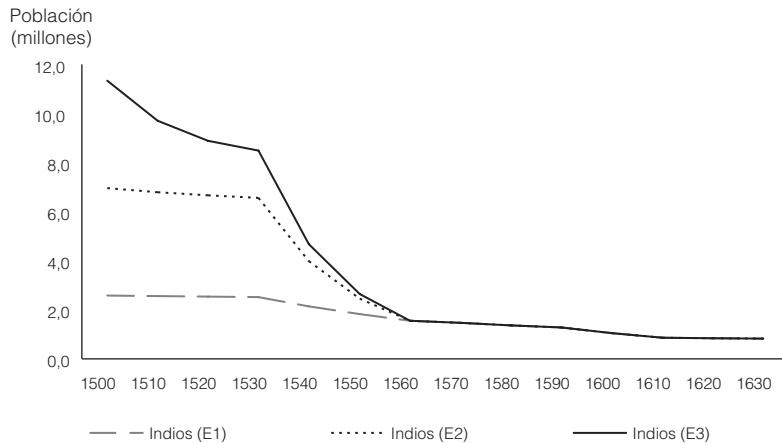
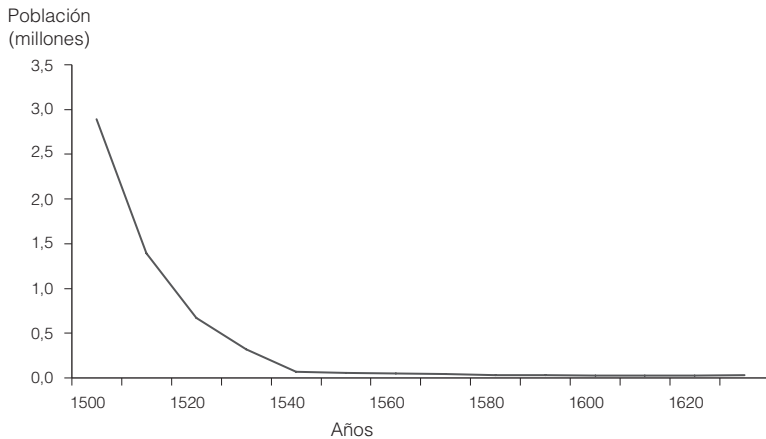


GRÁFICO III.1. *Caída de la población indígena en Colombia, 1500-1630: tres escenarios*



FUENTE: cálculos del autor.

GRÁFICO III.2. *Población indígena estimada 1500-1630 en la costa Caribe de Colombia*



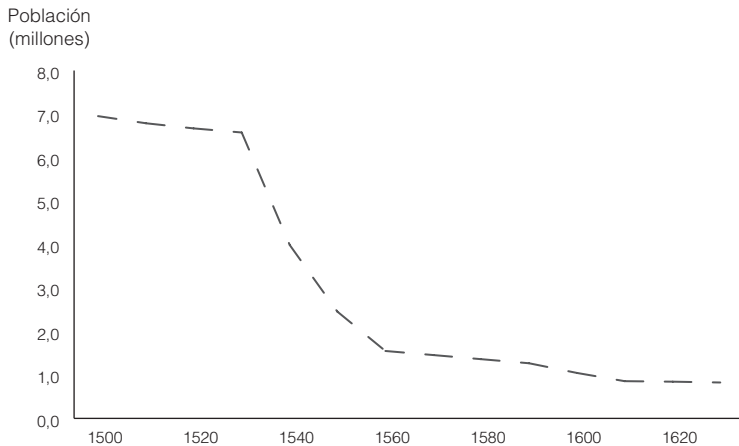
FUENTE: cálculos del autor.

GRÁFICO III.3. *Caída de la población indígena en Colombia, 1500-1630: escenario 1 (E1)*



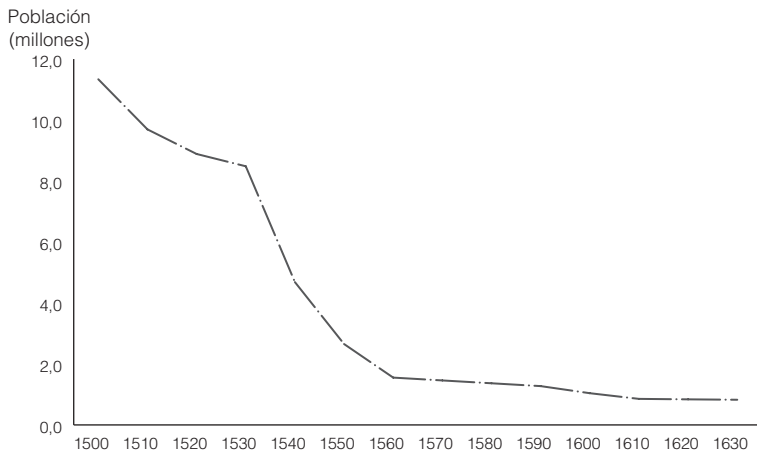
FUENTE: cálculos del autor.

GRÁFICO III.4. *Caída de la población indígena en Colombia, 1500-1630: escenario 2 (E2)*



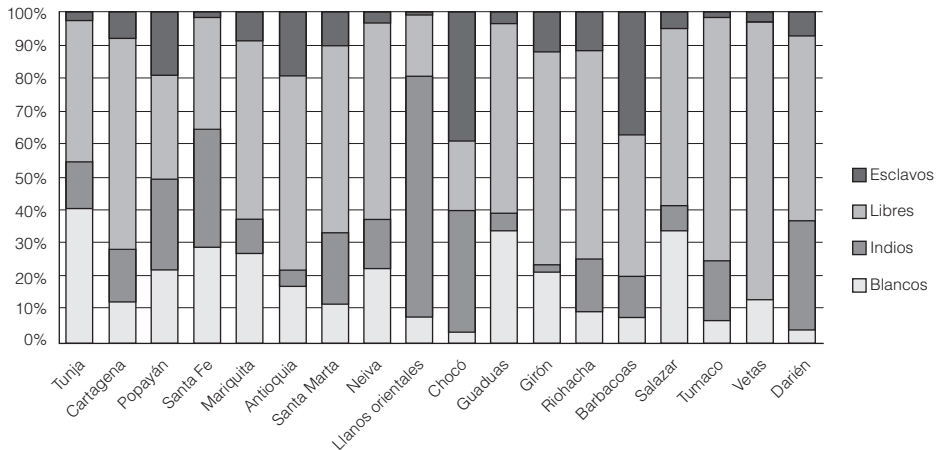
FUENTE: cálculos del autor.

GRÁFICO III.5. *Caída de la población indígena en Colombia, 1500-1630: escenario 3 (E3)*



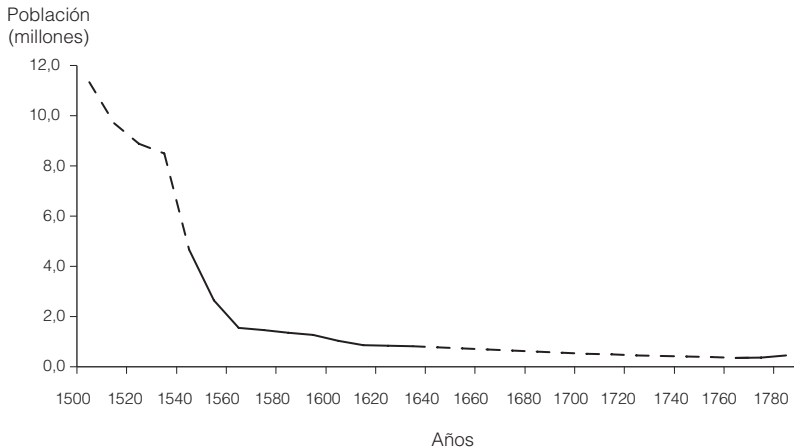
FUENTE: cálculos del autor.

GRÁFICO III.6. *Participación de la población por provincias según censo de 1778 del Nuevo Reino de Granada*



FUENTE: censo de 1778 (Tovar *et al.*, 1994).

GRÁFICO III.7. *Población indígena estimada en Colombia, 1500-1778*



FUENTE: estimaciones propias.

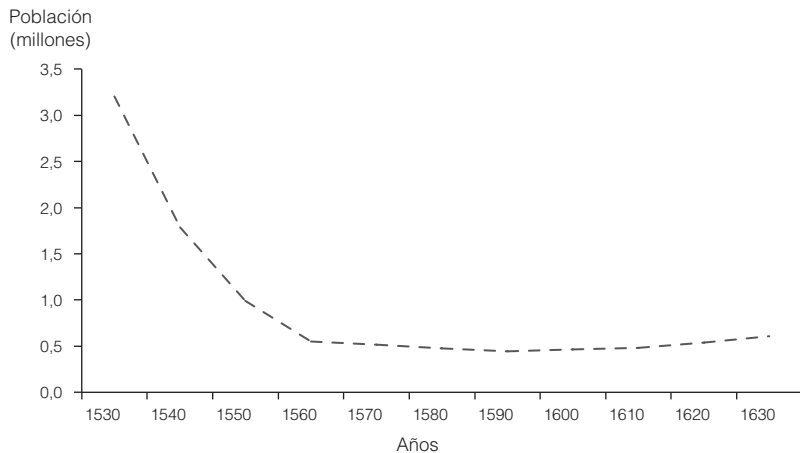
GRÁFICO III.8. *Población de Colombia, 1500-2010*



FUENTES: cálculos propios y, para el siglo xx, según Flórez (2000).

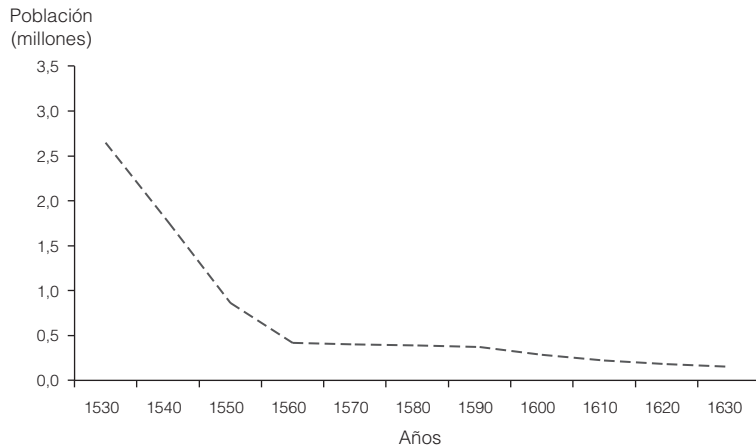


GRÁFICO III.9. *Población indígena estimada en los Andes orientales de Colombia, 1530-1630*



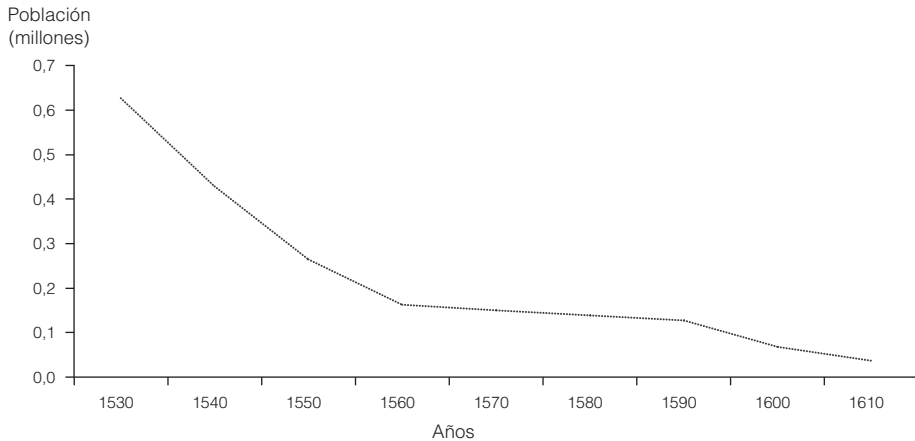
FUENTE: cálculos del autor.

GRÁFICO III.10. *Población indígena estimada en los Andes occidentales de Colombia, 1530-1630*



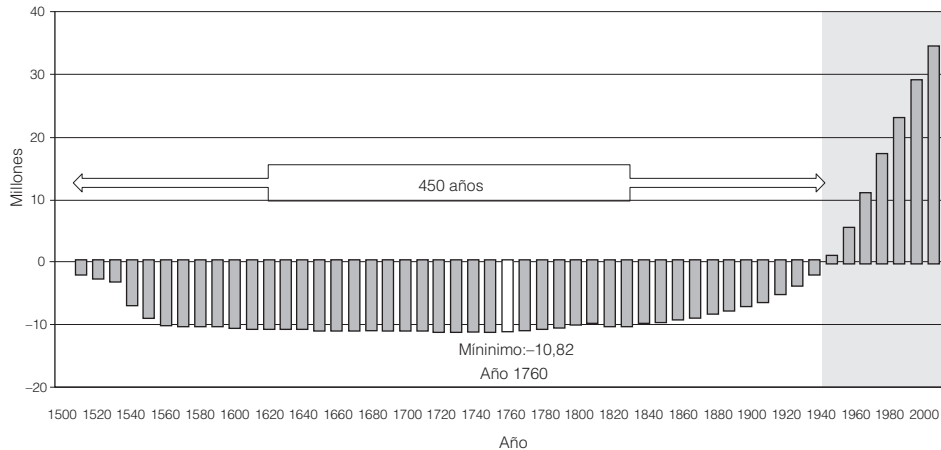
FUENTE: cálculos del autor.

GRÁFICO III.11. *Población indígena estimada en los Andes centrales de Colombia, 1530-1630*



FUENTE: cálculos del autor.

GRÁFICO III.12. *Colapso de la población de Colombia después de 1500*



FUENTE: cálculos propios.