

An aerial photograph of a vast, flat landscape, likely a construction or industrial site. The terrain is mostly cleared and shows signs of earthmoving, with various dirt roads and tracks crisscrossing the area. In the middle ground, there are several large, rectangular structures or foundations, possibly for a large facility. The background shows a flat horizon under a sky with scattered clouds. The overall scene is one of large-scale land development.

**ATLAS DO
DISTRITO FEDERAL
2017**

codeplan
COMPANHIA DE PLANEJAMENTO DO DISTRITO FEDERAL

Secretaria de
Planejamento,
Orçamento e Gestão



Foto capa: Arquivo Público do Distrito Federal - Autor: Mario Fontenelle
Marco Zero e Esplanada dos Ministérios - Brasília/DF - 30-09-1958

Imagem marca d'água: Croqui de Lúcio Costa, para o concurso do "Plano Piloto" de Brasília, em 1957.

- 1 PRAÇA DOS TRÊS POPULES
- 2 ESPLANADA DOS MINISTÉRIOS
- 3 CATEDRAL
- 4 SETOR CULTURAL
- 5 CENTRO DE DIVERSÕES
- 6 SETOR DE BANCOS E ESCADÉRIOS
- 7 SETOR COMERCIAL
- 8 HOTEIS
- 9 TORRE EMISORA RADIO TV
- 10 SETOR ESPORTIVO
- 11 PRAÇA MUNICÍPAL
- 12 QUARTIS
- 13 ESTAÇÃO FERROVIÁRIA
- 14 ARMAZENAGEM E PRODUÇÃO INDUSTRIAS
- 15 CIDADE UNIVERSITÁRIA
- 16 EMBAIXADAS E LEGAÇÕES
- 17 SETOR RESIDENCIAL
- 18 CASAS INDIVIDUAIS
- 19 HORT. CULTURA, MANICULATURAS E PONAR
- 20 JARDIM BOTÂNICO
- 21 JARDIM ZOOLOGICO
- 22 CLUB DE GOLFE
- 23 ESCOLA ROBINHARI A
- 24 YACHT CLUB
- 25 RESIDÊNCIA
- 26 SOCIEDADE HÍPICA
- 27 ÁREA DESTINADA A FEIRAS, CIRCO, ETC.
- 28 CEMITÉRIO
- 29 AEROPORTO

P.P.D.

**SECRETARIA DE ESTADO DE PLANEJAMENTO, ORÇAMENTO E GESTÃO DO
DISTRITO FEDERAL - SEPLAG**

Leany Barreiro de Sousa Lemos

Secretária

COMPANHIA DE PLANEJAMENTO DO DISTRITO FEDERAL - CODEPLAN

Lucio Remuzat Rennó Júnior

Presidente

Martinho Bezerra de Paiva

Diretor Administrativo e Financeiro

Ana Maria Nogales

Diretora de Estudos e Pesquisas Socioeconômicas

Bruno de Oliveira Cruz

Diretor de Estudos e Políticas Sociais

Aldo Paviani

Diretor de Estudos Urbanos e Ambientais

- 1 PRAÇA DOS TRÊS POPERES
- 2 ESPLANADA DOS MINISTÉRIOS
- 3 CATEDRAL
- 4 SETOR CULTURAL
- 5 CENTRO DE DIVERSÕES
- 6 SETOR DE BANCOS E ESCRITÓRIOS
- 7 SETOR COMERCIAL
- 8 HOTÉIS
- 9 TORRE EMISSORA RADIO TV
- 10 SETOR ESPORTIVO
- 11 PRAÇA MUNICÍPIO
- 12 QUARTIS
- 13 ESTAÇÃO FERROVIÁRIA
- 14 ARMAZENAGEM E PRODUÇÃO INDUSTRIAS
- 15 CIDADE UNIVERSITÁRIA
- 16 EMBAIXADAS E LEGAÇÕES
- 17 SETOR RESIDENCIAL
- 18 CASAS INDIVIDUAIS
- 19 HORTICULTURA, HORTICULTURAS E PRAIAS
- 20 JARDIM BOTÂNICO
- 21 JARDIM ZOOLOGICO
- 22 CLUB DE GOLF
- 23 EDUCAÇÃO RECREATIVA
- 24 YACHT CLUB
- 25 RESIDÊNCIA
- 26 SOCIEDADE HIPICA
- 27 ÁREA DESTINADA A PRÉBIAS, CIRCOS, ETC.
- 28 CEMITÉRIO
- 29 AEROPORTO

P.P.B.

COMPANHIA DE PLANEJAMENTO DO DISTRITO FEDERAL CODEPLAN

DIRETORIA DE ESTUDOS URBANOS E AMBIENTAIS - DEURA

GERÊNCIA DE ESTUDOS AMBIENTAIS - GEAM

Mônica Soares Velloso
Gerente até 30/09/2016

Alexandre Barbosa Brandão da Costa
Gerente a partir de 01/10/2016

EQUIPE TÉCNICA

Elza Maria de Moraes Franco Parreiras
Responsável Técnica

Delçon Bosco de Carvalho

Túlio Negrelli

Débora de Castro Nesralla

José Domingos da Silva Neto

Jade Santana Linhares
Estagiária

- 1 PRAÇA DOS TRÊS POPULES
- 2 ESPLANADA DOS MINISTÉRIOS
- 3 CATEDRAL
- 4 SETOR CULTURAL
- 5 CENTRO DE DIVERSÕES
- 6 SETOR DE BANCOS E ESCADARIOS
- 7 SETOR COMERCIAL
- 8 HOTEIS
- 9 TORRE EMISORA RADIOSTV
- 10 SETOR ESPORTIVO
- 11 PRAÇA MUNICÍPAL
- 12 QUARTIS
- 13 ESTAÇÃO FERROVIÁRIA
- 14 ARMAZENAGEM E PRODUÇÃO INDUSTRIAS
- 15 CIDADE UNIVERSITÁRIA
- 16 ENBAIXADAS E LEGAÇÕES
- 17 SETOR RESIDENCIAL
- 18 CASAS INDIVIDUAIS
- 19 HOTEL, CULTURA, RECREAÇÃO E PÁRQUE
- 20 JARDIM BOTÂNICO
- 21 JARDIM ZOOLOGICO
- 22 CLUB DE GOLFE
- 23 ESCOLA ROBINHARI A
- 24 YACHT CLUB
- 25 RESIDÊNCIA
- 26 SOCIEDADE HIPICA
- 27 ÁREA DESTINADA A FEIRAS, CIRCO, ETC.
- 28 CEMITÉRIO
- 29 AEROPORTO

P.P.B.

Colaboradores

DEURA

Carlos Chagastelis Martins Leal - arquiteto e urbanista

Ana Carolina Formiga - estagiária

Pedro Baptista de Carli - estagiário

Maria Perpétua dos Santos

Odílio Ferreira Carvalho Filho

Rodrigo de Azevedo Santa Cruz de Oliveira

DIPOS

Elisete Rodrigues de Souza

Mônica Oliveira França

Rebeca Carmo Batista de Souza

DIEPS

Jusçanio Umbelino de Souza

Gláuber das Neves - Núcleo de GEO

ASCOM

Eliane Menezes (revisão de original)

Mauro Moncaio (editoração)

- 1 PRAÇA DOS TRÊS POPULES
- 2 ESPLANADA DOS MINISTÉRIOS
- 3 CATEDRAL
- 4 SETOR CULTURAL
- 5 CENTRO DE DIVERSÕES
- 6 SETOR DE BANCOS E ESCRITÓRIOS
- 7 SETOR COMERCIAL
- 8 HOTÉIS
- 9 TORRE EMISSORA RADIO ETV
- 10 SETOR ESPORTIVO
- 11 PRAÇA MUNICÍPAL
- 12 QUARTIS
- 13 ESTAÇÃO FERROVIÁRIA
- 14 ARMAZENAGEM E PRODUÇÃO INDUSTRIAL
- 15 CIDADE UNIVERSITÁRIA
- 16 BANDEIRAS E LERANÇAS
- 17 SETOR RESIDENCIAL
- 18 CASAS INDIVIDUAIS
- 19 HORTA, LERANÇAS, NUNCIATURAS E PRAÇA
- 20 JARDIM BOTÂNICO
- 21 JARDIM ZOOLOGICO
- 22 CLUB DE GOLF
- 23 ESCOLA ROBINHARA
- 24 YATCA CLUB
- 25 RESIDÊNCIA
- 26 SOCIEDADE HIPICA
- 27 ÁREA DESTINADA A PRÉBIAS, CIRCOS, ETC.
- 28 CEMITÉRIO
- 29 AEROPORTO

P.P.B.

ATLAS DO DISTRITO FEDERAL - 2017

- 1 PRAÇA DOS TRÊS POPERES
- 2 ESPLANADA DOS MINISTÉRIOS
- 3 CATEDRAL
- 4 SETOR CULTURAL
- 5 CENTRO DE DIVERSÕES
- 6 SETOR DE BANCOS E ESCRITÓRIOS
- 7 SETOR COMERCIAL
- 8 HOTÉIS
- 9 TORRE EMISSORA RADIOSTV
- 10 SETOR ESPORTIVO
- 11 PRAÇA MUNICÍPAL
- 12 QUARTIS
- 13 ESTAÇÃO FERROVIÁRIA
- 14 ARMAZENAGEM E PRODUÇÃO INDUSTRIAL
- 15 CIDADE UNIVERSITÁRIA
- 16 EMBAIXADAS E LEGAÇÕES
- 17 SETOR RESIDENCIAL
- 18 CASAS INDIVIDUAIS
- 19 HORTICULTURA, NÚCLEOS DE PÁRK
- 20 JARDIM BOTÂNICO
- 21 JARDIM ZOOLOGICO
- 22 CLUB DE GOLF
- 23 ESCOLA ROBINHARA
- 24 YACHT CLUB
- 25 RESIDÊNCIA
- 26 SOCIEDADE HÍPICA
- 27 ÁREA DESTINADA A PRISÓAS, CÍRCULOS, ETC.
- 28 CEMITÉRIO
- 29 AEROPORTO

P.P.B.

Sumário

EQUIPE TÉCNICA	4
APRESENTAÇÃO	11
INTRODUÇÃO	11
1 LOCALIZAÇÃO GEOGRÁFICA.....	12
2 CARACTERIZAÇÃO TERRITORIAL.....	15
2.1 Características físicas e ambientais.....	15
2.1.1 Geomorfologia.....	15
2.1.2 Geologia.....	17
2.1.3 Hidrografia.....	19
2.1.4 Proteção de Mananciais e Captações de Água.....	21
2.1.5 Clima.....	23
2.1.6 Vegetação e Uso da Terra.....	25
2.1.7 Solos.....	27
2.1.8 Unidades de Conservação e Parques.....	29
2.2 CARACTERÍSTICAS DA OCUPAÇÃO DO TERRITÓRIO.....	30
2.2.1 Histórico.....	30
2.2.2 Evolução urbana do Distrito Federal.....	32
2.2.3 Divisão administrativa e ocupação urbana do Distrito Federal.....	32
2.2.4 Região Integrada de Desenvolvimento do Distrito Federal e Entorno - RIDE/DF.....	38
2.2.5 Unidade de Planejamento Territorial - UPT.....	41
3 EQUIPAMENTOS E SERVIÇOS PÚBLICOS.....	43
3.1 Educação.....	43
3.1.1 Sistema Educacional do Distrito Federal.....	43

3.1.2	Outras modalidades de ensino.....	43
3.1.3	Instituições complementares.....	44
3.1.4	Taxa de analfabetismo.....	44
3.2	Saúde.....	52
3.2.1	Equipamentos e Atendimento Público de Saúde.....	52
3.3	Segurança Pública.....	63
3.3.1	Equipamentos públicos de segurança.....	63
3.4	Serviços essenciais.....	72
3.4.1	Abastecimento de Água e Energia, Esgotamento Sanitário, Coleta de Lixo, Sistema Viário e Sistema de Transporte Público Coletivo.....	72
4	POPULAÇÃO.....	78
4.1	Caracterização da População.....	78
5	ECONOMIA.....	89
5.1	Desempenho da economia do Distrito Federal.....	89
5.2	Serviços.....	91
5.3	Indústria.....	91
5.4	Agropecuária.....	91
5.5	População Economicamente Ativa.....	92
6	PAISAGENS DO DISTRITO FEDERAL.....	94
6.1	Paisagens Turísticas e Culturais.....	94
6.2	Paisagens Turísticas e Naturais.....	100
6.3	Paisagens Rurais.....	104
6.4	Paisagens Urbanas.....	107
7	BIBLIOGRAFIA.....	112

APRESENTAÇÃO

A Codeplan, com o **Atlas do Distrito Federal**, preenche uma lacuna ao atualizar informações semelhantes às aquelas publicadas em edições anteriores, como o Atlas do Distrito Federal editado em 1984, mais voltadas para o público geral e estudantes. A divulgação de publicações nesse formato vai ao encontro da missão da Empresa de disseminar informações cartográficas, socioeconômicas, urbanas e ambientais, de grande utilidade para a comunidade do Distrito Federal.

O Objetivo deste **Atlas** é reunir, de maneira didática, e numa linguagem objetiva e de fácil compreensão, informações sintéticas dos aspectos da geografia, história, população, economia e infraestrutura do Distrito Federal.

As ilustrações como mapas, tabelas, gráficos e fotos apresentadas possibilitam uma leitura cartográfica que, aliadas aos textos, permitem uma compreensão mais integrada do território do Distrito Federal.

INTRODUÇÃO

Esta publicação reúne as informações da Codeplan e aquelas disponíveis em outras fontes, nos seus aspectos básicos e fundamentais. Com o **Atlas do Distrito Federal**, as autoridades, os professores, os empresários e o cidadão brasileiro poderão perceber, representar e conhecer o território em que vivem. Os mapas, textos, fotos, gráficos e tabelas possibilitam o conhecimento do território do Distrito Federal de forma integrada, e o leitor, ao manuseá-los, encontrará dados que lhe deem base para avançar nos seus respectivos questionamentos.

O Atlas do DF tem a perspectiva de apresentar uma versão da realidade em porções regionalizadas. A estrutura de apresentação foi pensada para facilitar a procura, e a bibliografia, ao final, possibilitará complementações ao que o leitor busca.

Os técnicos que elaboraram este Atlas esforçaram-se na produção de mapas e na busca por dados mais recentes. Ele deverá guiar tanto o cidadão em geral como os estudantes pelos diversos temas abordados, sempre considerando que a realidade é mutante, pois os habitantes do DF, as empresas e os governantes alteram a fisionomia dos lugares, logo, as informações aqui dispostas deverão ser continuamente atualizadas.

1 LOCALIZAÇÃO GEOGRÁFICA

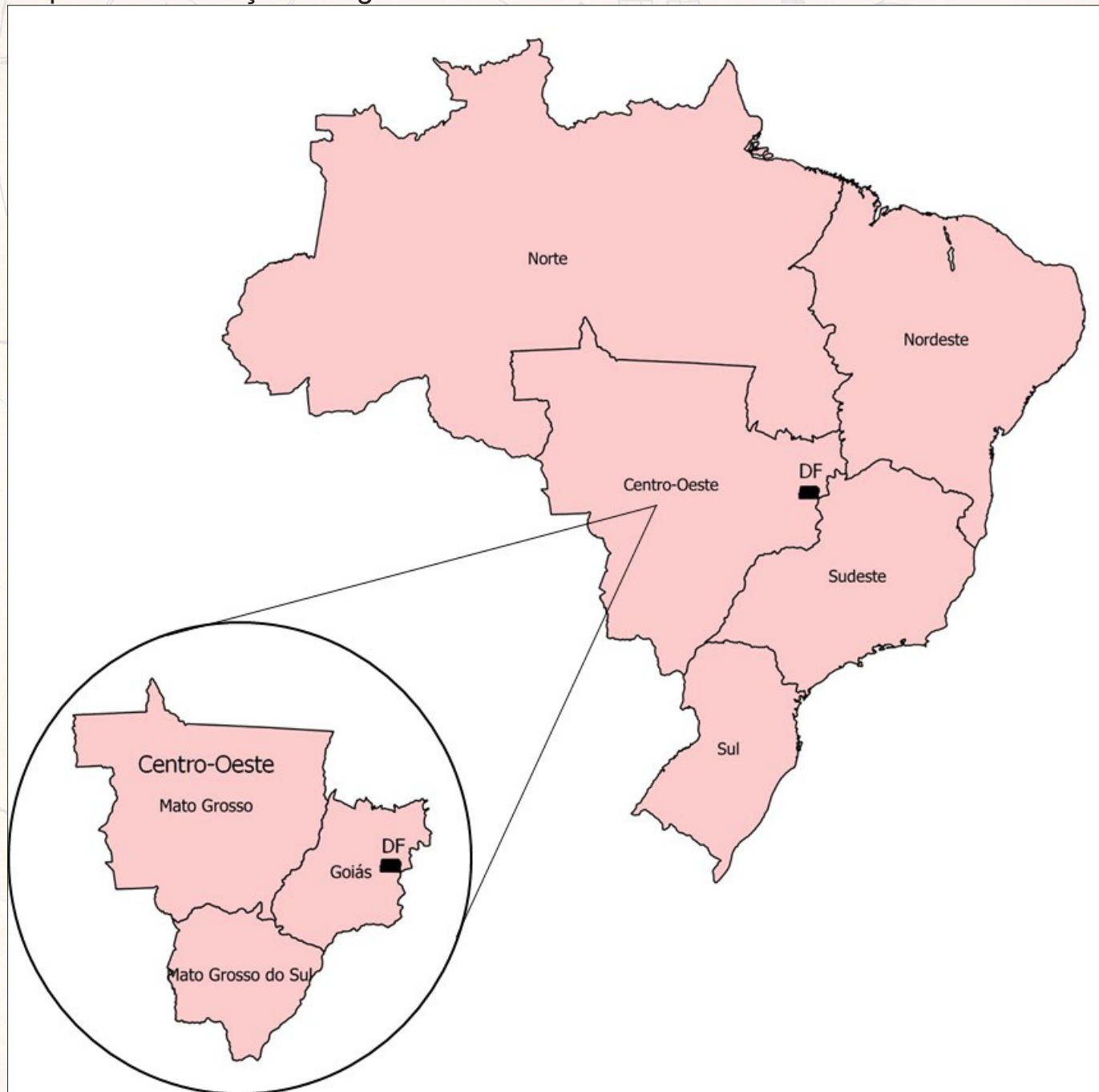
A localização geográfica é determinada pela latitude e longitude. O Distrito Federal está localizado entre os paralelos de 15°30' e 16°03' de latitude sul e os meridianos de 47°25' e 48°12' de longitude oeste, na Região Centro-Oeste, ocupando o centro do Brasil e o centro leste do Estado de Goiás. Com uma área de 5.783 km², representa 0,06% da área do território nacional. Limita-se a leste com o município de Cabeceira Grande, pertencente ao Estado de Minas Gerais e com os seguintes municípios do Estado de Goiás:

- Ao norte: Planaltina de Goiás, Padre Bernardo e Formosa;
- Ao sul: Luziânia, Cristalina, Santo Antônio do Descoberto, Cidade Ocidental, Valparaíso e Novo Gama;
- A leste: Formosa;
- A oeste: Santo Antônio do Descoberto, Padre Bernardo e Águas Lindas.

O Distrito Federal é o menor território autônomo do Brasil que, por determinação constitucional, não pode ser dividido em municípios. É formado pela Capital Federal Brasília e suas Regiões Administrativas. Em 21 de abril de 1960, Brasília tornou-se Capital Federal da República Federativa do Brasil que até então era na cidade do Rio de Janeiro.

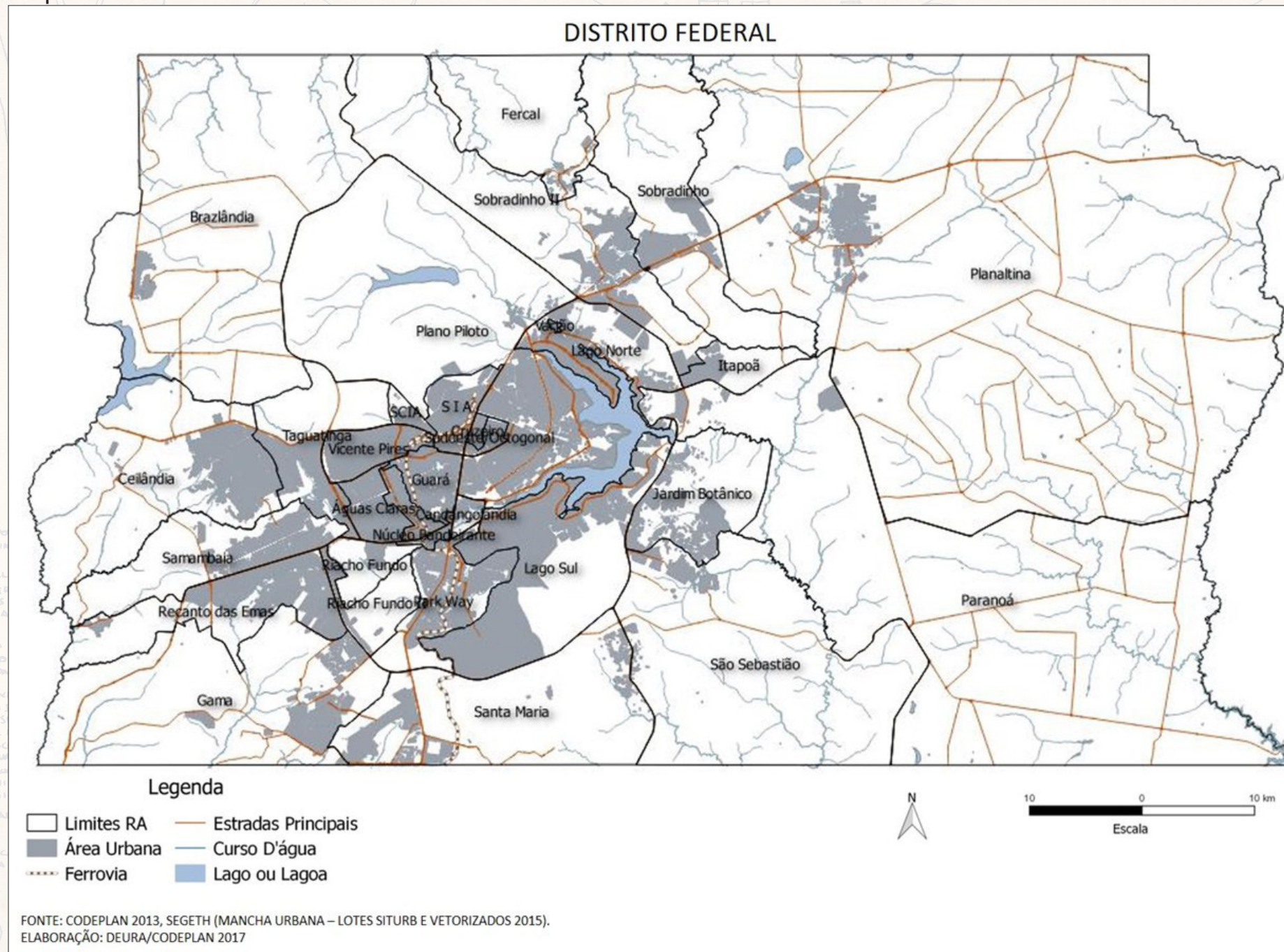
- 1 PRAÇA DOS TRÊS POBRES
- 2 ESPLANADA DOS MINISTÉRIOS
- 3 CATEDRAL
- 4 SETOR CULTURAL
- 5 CENTRO DE DIVERSIÕES
- 6 SETOR DE BANCOS E ESCADÉRIOS
- 7 SETOR COMERCIAL
- 8 HOTEIS
- 9 TORRE EMIGRARA RADIOSTV
- 10 SETOR ESPORTIVO
- 11 PRAÇA MUNICÍPAL
- 12 QUARTIS
- 13 ESTAÇÃO FERROVIÁRIA
- 14 ARMAZENAGEM E PRODUÇÃO INDUSTRIAS
- 15 CIDADE UNIVERSITÁRIA
- 16 EMBAIXADAS E LEGAÇÕES
- 17 SETOR RESIDENCIAL
- 18 CASAS INDIVIDUAIS
- 19 HOTEL CULTURA, BIBLIOTECA E PÁRA
- 20 JARDIM BOTÂNICO
- 21 JARDIM ZOOLOGICO
- 22 CLUB DE GOLF
- 23 EDUCAÇÃO ROBINARIJA
- 24 YACHT CLUB
- 25 RESIDENCIAL
- 26 SOCIEDADE HIPICA
- 27 ÁREA DESTINADA A FEIRAS, CIRCO, ETC.
- 28 CEMITÉRIO
- 29 AEROPORTO

Mapa 1 - Localização Geográfica



- 1 PRAÇA DOS TRÊS POPULES
- 2 ESPLANADA DOS MINISTÉRIOS
- 3 CATEDRAL
- 4 SETOR CULTURAL
- 5 CENTRO DE DIVERSÕES
- 6 SETOR DE BANCOS E ESCANDEIROS
- 7 SETOR COMERCIAL
- 8 HOTÉIS
- 9 TORRE EMISSORA RADIO/TV
- 10 SETOR ESPORTIVO
- 11 PRAÇA MUNICÍPAL
- 12 QUARTIS
- 13 ESTAÇÃO FERROVIÁRIA
- 14 ARMAZENAGEM E PRODUÇÃO INDUSTRIAL
- 15 CIDADE UNIVERSITÁRIA
- 16 EMBAIXADAS E LEGAÇÕES
- 17 SETOR RESIDENCIAL
- 18 CASAS INDIVIDUAIS
- 19 HORTICULTURA, NUCLEI TURAS E PÁRIAS
- 20 JARDIM BOTÂNICO
- 21 JARDIM ZOOLOGICO
- 22 CLUB DE GOLF
- 23 EDUCAÇÃO ROBINHARIA
- 24 YACHT CLUB
- 25 RESIDÊNCIA
- 26 SACRISTIA MÚNICA
- 27 ÁREA DESTINADA A PRÉBIAS, CRIÇA, ETC.
- 28 CEMITÉRIO
- 29 AEROPORTO

Mapa 2 - Distrito Federal



- 1 PRAÇA DOS TRÊS REIS
- 2 ESPLANADA DOS MINISTROS
- 3 CATEDRAL
- 4 SETOR CULTURAL
- 5 CENTRO DE DIVULGAÇÃO
- 6 SETOR DE BANCOS
- 7 SETOR COMERCIAL
- 8 HOTEIS
- 9 TORRE EMIGRANTE
- 10 SETOR ESPORTIVO
- 11 PRAÇA MUNICÍPIO
- 12 QUARTIS
- 13 ESTAÇÃO FERRON
- 14 ARMAZENAGEM
- 15 CIDADE UNIVERSITÁRIA
- 16 EM BAIXADA S. J.
- 17 SETOR RESIDENCIAL
- 18 CASAS INDIVIDUAIS
- 19 HOTEL CULTURAL
- 20 JARDIM BOTÂNICO
- 21 JARDIM ZOOLOGICO
- 22 CLUB DE GOLFE
- 23 EDUCAÇÃO
- 24 YACHT CLUB
- 25 RESIDENCIAL
- 26 SOCIEDADE HIPICA
- 27 ÁREA DESTINADA
- 28 CEMITÉRIO
- 29 AEROPORTO

2 CARACTERIZAÇÃO TERRITORIAL

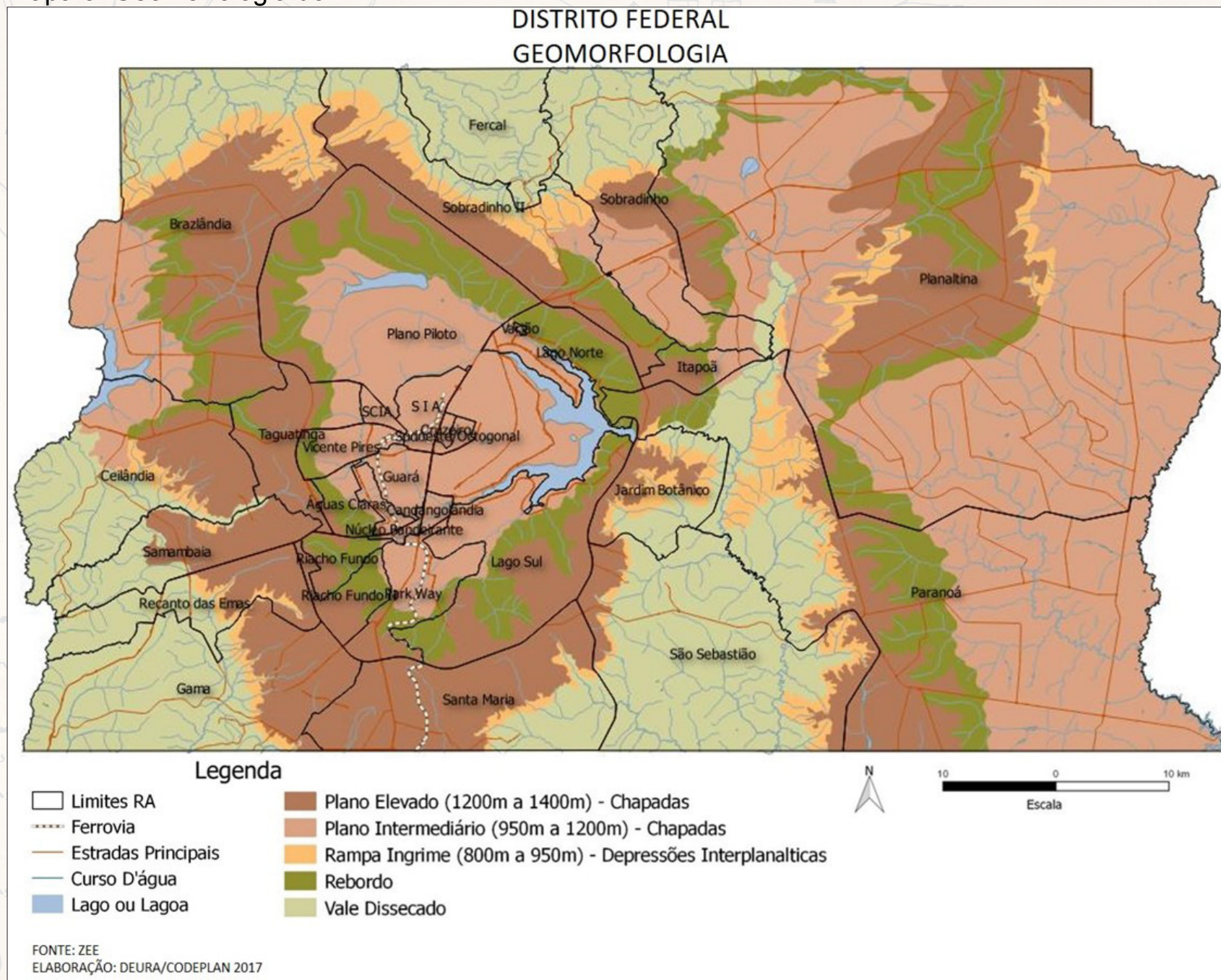
2.1 Características físicas e ambientais

2.1.1 Geomorfologia

A evolução das formas de relevo do DF possui características típicas da região do Planalto Central - áreas elevadas do Centro-Oeste à qual está inserido. Predominam as chapadas associadas a unidades geológicas mais antigas. A topografia apresenta altitudes que variam entre 950m a 1400m aproximadamente, predominando formas de relevo evoluídas por processo de erosão, caracterizadas pelas chapadas e chapadões. Estão presentes outras formas de relevo como vales, colinas, na área da bacia dos rios São Bartolomeu, Preto e Descoberto e serras presentes na área da bacia do rio Maranhão.

- 1 PRAÇA DOS TRÊS POPERES
- 2 ESPLANADA DOS MINISTÉRIOS
- 3 CATEDRAL
- 4 SETOR CULTURAL
- 5 CENTRO DE DIVERSÕES
- 6 SETOR DE BANCOS E ESCANDELOS
- 7 SETOR COMERCIAL
- 8 HOTÉIS
- 9 TORRE EMISORA RADIO TV
- 10 SETOR ESPORTIVO
- 11 PRAÇA MUNICÍPIO
- 12 QUARTIS
- 13 ESTAÇÃO FERROVIÁRIA
- 14 ARMAZENAGEM E PRODUÇÃO INDUSTRIAS
- 15 CIDADE UNIVERSITÁRIA
- 16 BANDEIRAS E LERÇAS
- 17 SETOR RESIDENCIAL
- 18 CASAS INDIVIDUAIS
- 19 HORTICULTURA, NUCLEI DE PÁRQUE
- 20 JARDIM BOTÂNICO
- 21 JARDIM ZOOLOGICO
- 22 CLUB DE GOLF
- 23 ESCOLA ROBINHARA
- 24 YATCA CLUB
- 25 RESIDENCIA
- 26 SOCIEDADE HIPICA
- 27 ÁREA DESTINADA A PRISAS, CIRCOS, ETC.
- 28 CEMITÉRIO
- 29 AEROPORTO

Mapa 3: Geomorfologia do DF



- 1 PRAÇA DOS TRÊS POBRES
- 2 ESPLANADA DOS MINISTÉRIOS
- 3 CATEDRAL
- 4 SETOR CULTURAL
- 5 CENTRO DE DIVERSÕES
- 6 SETOR DE BANCOS E ESCRITÓRIOS
- 7 SETOR COMERCIAL
- 8 HOTÉIS
- 9 TORRE EMIGRARA RADIOST
- 10 SETOR ESPORTIVO
- 11 PRAÇA MUNICÍPAL
- 12 QUARTIS
- 13 ESTAÇÃO FERROVIÁRIA
- 14 ARMAZENAGEM E PRODUÇÃO
- 15 CIDADE UNIVERSITÁRIA
- 16 ENBAIXADAS E LEGAÇÕES
- 17 SETOR RESIDENCIAL
- 18 CASAS INDIVIDUAIS
- 19 HOTEL CULTURA, RECREAÇÃO
- 20 JARDIM BOTÂNICO
- 21 JARDIM ZOOLOGICO
- 22 CLUB DE GOLF
- 23 ESCOLA ROBINHARI A
- 24 YACHT CLUB
- 25 RESIDENCIAL
- 26 SOCIEDADE HIPICA
- 27 ÁREA DESTINADA A FEIRA
- 28 CEMITÉRIO
- 29 AEROPORTO

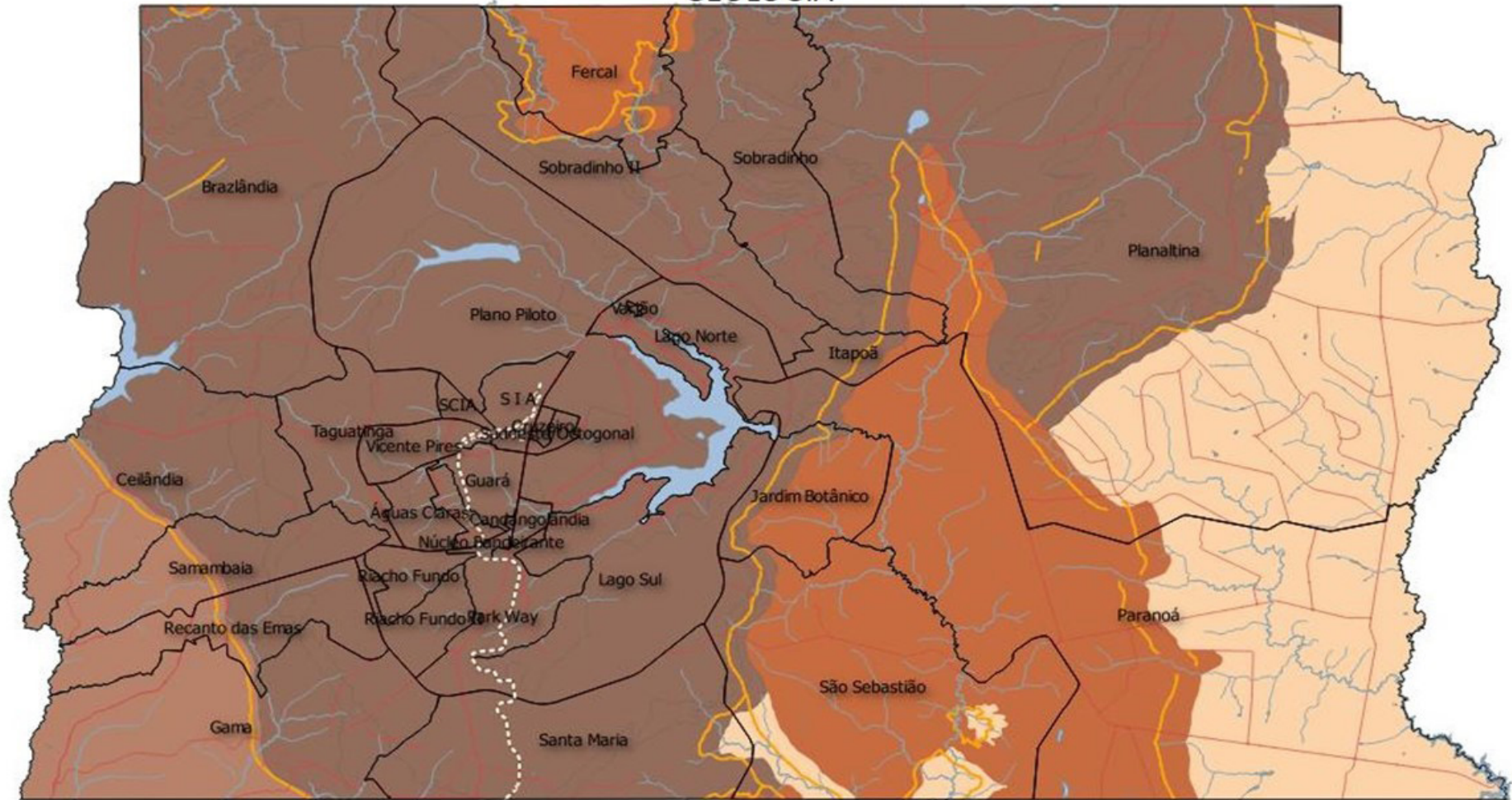
2.1.2 Geologia

Os terrenos são compostos de rochas metassedimentares dos grupos Canastra Paranoá, Araxá e Bambuí (segundo Freitas - Silva; Campos,1999). Esses grupos estão associados à idade geológica mais antiga - Pré-cambriano que se subdivide em mesoproterozoico e neoproterozoico. Estes apresentam rochas como xistos, quartzito, biotita, ardósias, filitos, metacalcários, metassiltitos e outras. Existem áreas que passaram por processos de evolução estrutural, onde estão presentes falhas como ocorrem a noroeste do Distrito Federal

- 1 PRAÇA DOS TRÊS POPULES
- 2 ESPLANADA DOS MINISTÉRIOS
- 3 CATEDRAL
- 4 SETOR CULTURAL
- 5 CENTRO DE DIVERSÕES
- 6 SETOR DE BANCOS E ESCANDELOS
- 7 SETOR COMERCIAL
- 8 HOTÉIS
- 9 TORRE EMISSORA RADIOETV
- 10 SETOR ESPORTIVO
- 11 PRAÇA MUNICÍPAL
- 12 QUARTIS
- 13 ESTAÇÃO FERROVIÁRIA
- 14 ARMAZENAGEM E PRODUÇÃO INDUSTRIAL
- 15 CIDADE UNIVERSITÁRIA
- 16 EMBAIXADAS E LEGAÇÕES
- 17 SETOR RESIDENCIAL
- 18 CASAS INDIVIDUAIS
- 19 HORTICULTURA, PARQUELURAS E PRAÇAS
- 20 JARDIM BOTÂNICO
- 21 JARDIM ZOOLOGICO
- 22 CLUB DE GOLF
- 23 ESCOLA ROBINHARA
- 24 YATCA CLUB
- 25 RESIDÊNCIA
- 26 SOCIEDADE HÍPICA
- 27 ÁREA DESTINADA A PRISÓIAS, CIRCOS, ETC.
- 28 CEMITÉRIO
- 29 AEROPORTO

Mapa 4: Geologia

DISTRITO FEDERAL
GEOLOGIA



- 1 PRAÇA DOS TRES PO
- 2 ESPLANADA DOS MIN
- 3 CATEDRAL
- 4 SETOR CULTURAL
- 5 CENTRO DE DIVER
- 6 SETOR DE BANCOS
- 7 SETOR COMERCIAL
- 8 HOTEIS
- 9 TORRE EMIGRARA
- 10 SETOR ESPORTIVO
- 11 PRAÇA MUNICIPA
- 12 QUARTIS
- 13 ESTACAO FERROV
- 14 ARMAZENAGEM J
- 15 CIDADE UNIVER
- 16 ENBAIXADA
- 17 SETOR RESIDENC
- 18 CASAS INDIVIDU
- 19 HOTEL CULTURAL
- 20 JARDIM BOTANIC
- 21 JARDIM ZOOLOGI
- 22 CLUB DE GOLF
- 23 EDUCACAO BOBINA
- 24 YACHT CLUB
- 25 RESIDENCIA
- 26 SOCIEDADE HIPIC
- 27 AREA DESTINADA
- 28 CEMITERIO
- 29 AEROPORTO

Legenda

- | | | |
|---------------------------------------------------------------------------------------------------------|--------------------------------------------------------------------------------------------------|----------------------------------------------------------------------------------------------------------------------------|
|  Limites RA |  Ferrovia | Grupo/Idade |
|  Estradas Principais |  Curso D'água |  Lago ou Lagoa |
|  Falhas Geológicas | |  Grupo Araxá - Neoproterozóico |
| | |  Grupo Bambuí - Neoproterozóico |
| | |  Grupo Canastra - Meso-neoproterozóico |
| | |  Paranoá - Meso-neoproterozóico |



FONTE: EMBRAPA - FREITAS SILVA E CAMPOS 1999
ELABORAÇÃO: DEURA/CODEPLAN 2017

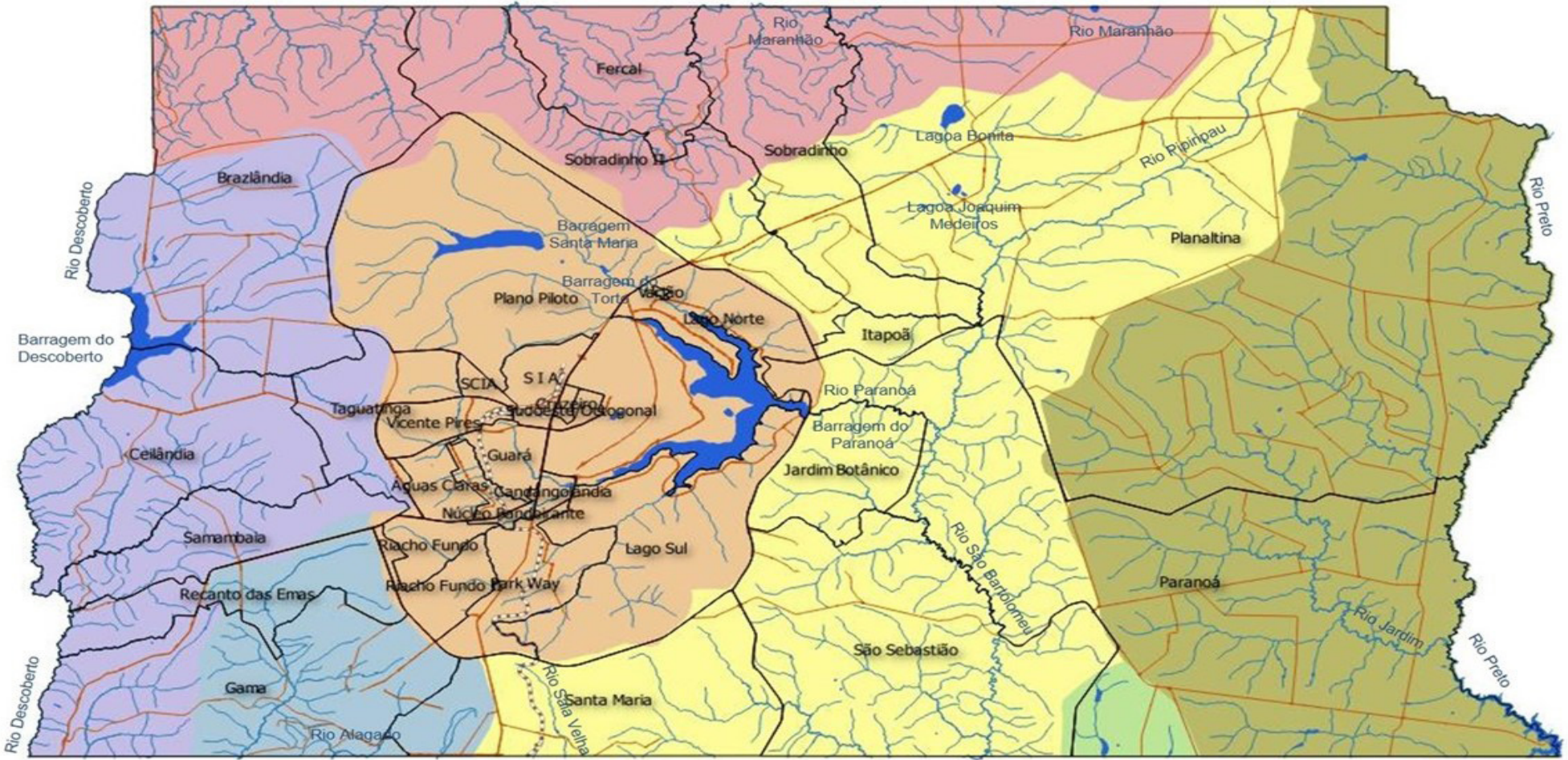
2.1.3 Hidrografia

O DF apresenta uma rede de cursos de água, perenes na sua maioria, que fazem parte de sete bacias hidrográficas principais. Estas bacias contribuem para abastecer as três principais bacias hidrográficas do Brasil: Tocantins e Araguaia para a qual contribui a bacia do rio Maranhão, a do São Francisco cujo contribuinte é a bacia do rio Preto e as demais bacias do Distrito federal contribuem com a bacia do rio Paraná. A bacia do rio São Bartolomeu se destaca por apresentar uma área significativa, onde ocorre a proteção de mananciais.

- 1 PRAÇA DOS TRÊS POPULOS
- 2 ESPLANADA DOS MINISTÉRIOS
- 3 CATEDRAL
- 4 SETOR CULTURAL
- 5 CENTRO DE DIVERSÕES
- 6 SETOR DE BANCOS E ESCANDELOS
- 7 SETOR COMERCIAL
- 8 HOTÉIS
- 9 TORRE EMISSORA RADIO ETV
- 10 SETOR ESPORTIVO
- 11 PRAÇA MUNICÍPAL
- 12 QUARTIS
- 13 ESTAÇÃO FERROVIÁRIA
- 14 ARMAZENAGEM E PRODUÇÃO INDUSTRIAL
- 15 CIDADE UNIVERSITÁRIA
- 16 EMBAIXADAS E LEGAÇÕES
- 17 SETOR RESIDENCIAL
- 18 CASAS INDIVIDUAIS
- 19 HORTICULTURA, NUCLEI TURAS E PÁRKES
- 20 JARDIM BOTÂNICO
- 21 JARDIM ZOOLOGICO
- 22 CLUB DE GOLF
- 23 EDUCAÇÃO ROBINHARIA
- 24 YATCA CLUB
- 25 RESIDÊNCIA
- 26 SOCIEDADE HIPICA
- 27 ÁREA DESTINADA A PRISÓAS, CÍRCULOS, ETC.
- 28 CEMITÉRIO
- 29 AEROPORTO

Mapa 5: Hidrografia

DISTRITO FEDERAL HIDROGRAFIA



Legenda

- | | | |
|---------------------|----------------------|--------------------|
| Limites RA | Bacias Hidrográficas | Rio Maranhão |
| Ferrovia | Rio Corumbá | Rio Preto |
| Estradas Principais | Rio Descoberto | Rio São Bartolomeu |
| Curso D'água | Lago Paranoá | Rio São Marcos |
| Lago ou Lagoa | | |



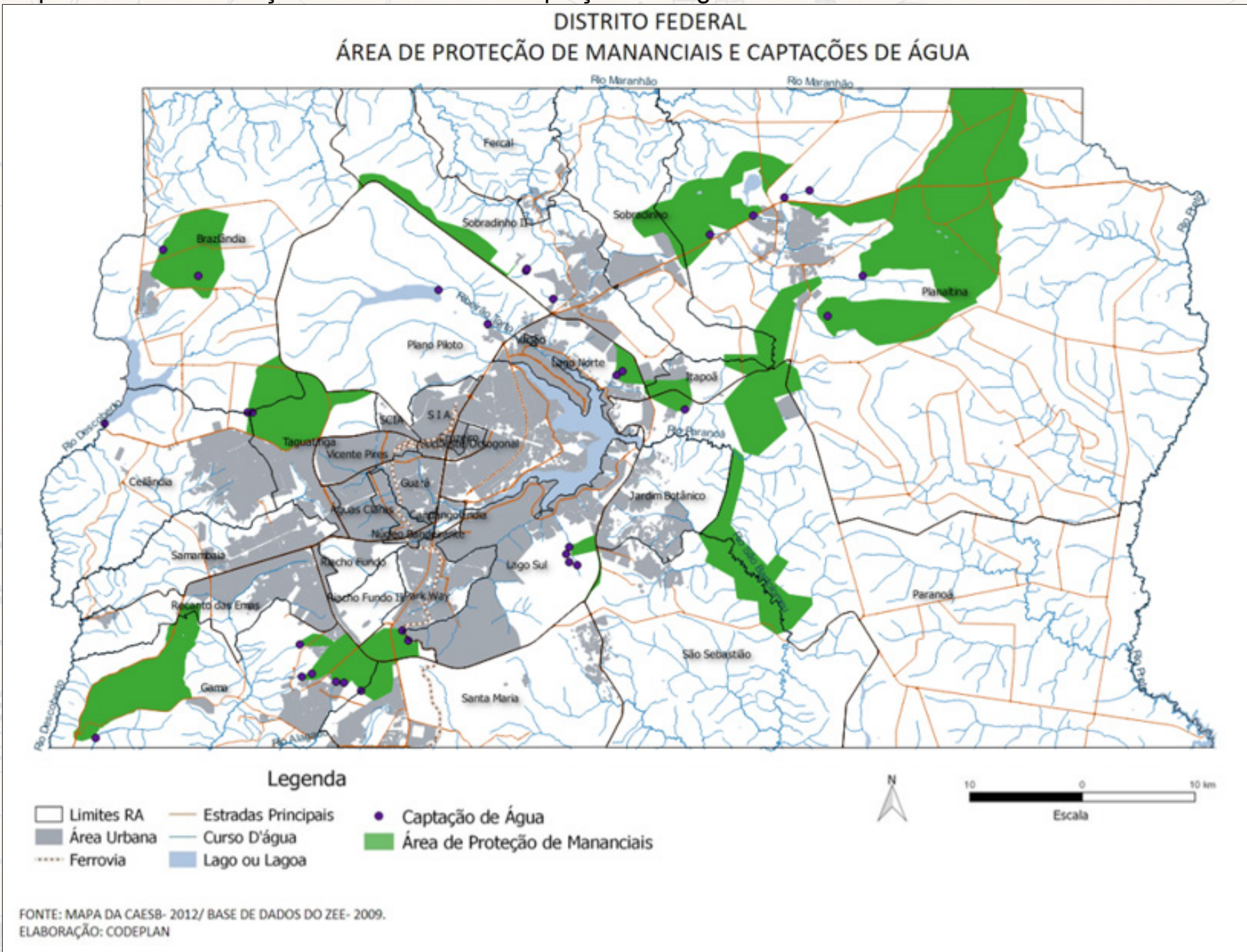
FONTE: SEGETH 2012
ELABORAÇÃO: DEURA/CODEPLAN 2017

2.1.4 Proteção de Mananciais e Captações de Água

Em 1997, o Plano de Ordenamento Territorial do DF - PDOT (Lei Complementar nº 17, de 28 de janeiro de 1997), constituiu as Áreas de Proteção de Mananciais - APM. As APMs foram regulamentadas pelo Decreto 18.585/97 e destinam-se “à conservação, recuperação e manejo das bacias hidrográficas situadas a montante dos pontos de captação de água da Caesb, sendo vedado o parcelamento do solo urbano ou rural nestas áreas”. Cabe à CAESB o disciplinamento do uso e ocupação do solo a montante dos seus pontos de captação de água visando manter a qualidade ambiental destes locais.

- 1 PRAÇA DOS TRÊS POPULES
- 2 ESPLANADA DOS MINISTÉRIOS
- 3 CATEDRAL
- 4 SETOR CULTURAL
- 5 CENTRO DE DIVERSÕES
- 6 SETOR DE BANCOS E ESCANDELOS
- 7 SETOR COMERCIAL
- 8 HOTÉIS
- 9 TORRE EMISSORA RADIO TV
- 10 SETOR ESPORTIVO
- 11 PRAÇA MUNICÍPAL
- 12 QUARTIS
- 13 ESTAÇÃO FERROVIÁRIA
- 14 ARMAZENAGEM E PRODUÇÃO INDUSTRIAS
- 15 CIDADE UNIVERSITÁRIA
- 16 BANDEIRAS E LERÇAS
- 17 SETOR RESIDENCIAL
- 18 CASAS INDIVIDUAIS
- 19 HORTICULTURA, NUCLEIATURAS PÁRIAS
- 20 JARDIM BOTÂNICO
- 21 JARDIM ZOOLOGICO
- 22 CLUB DE GOLF
- 23 ESCOLA ROBINHARA
- 24 YATCA CLUB
- 25 RESIDENCIAL
- 26 SOCIEDADE HIPICA
- 27 ÁREA DESTINADA A PRIBLAS, CIRCOS, ETC.
- 28 CEMITÉRIO
- 29 AEROPORTO

Mapa 6: Área de Proteção de Mananciais e Captações de Água

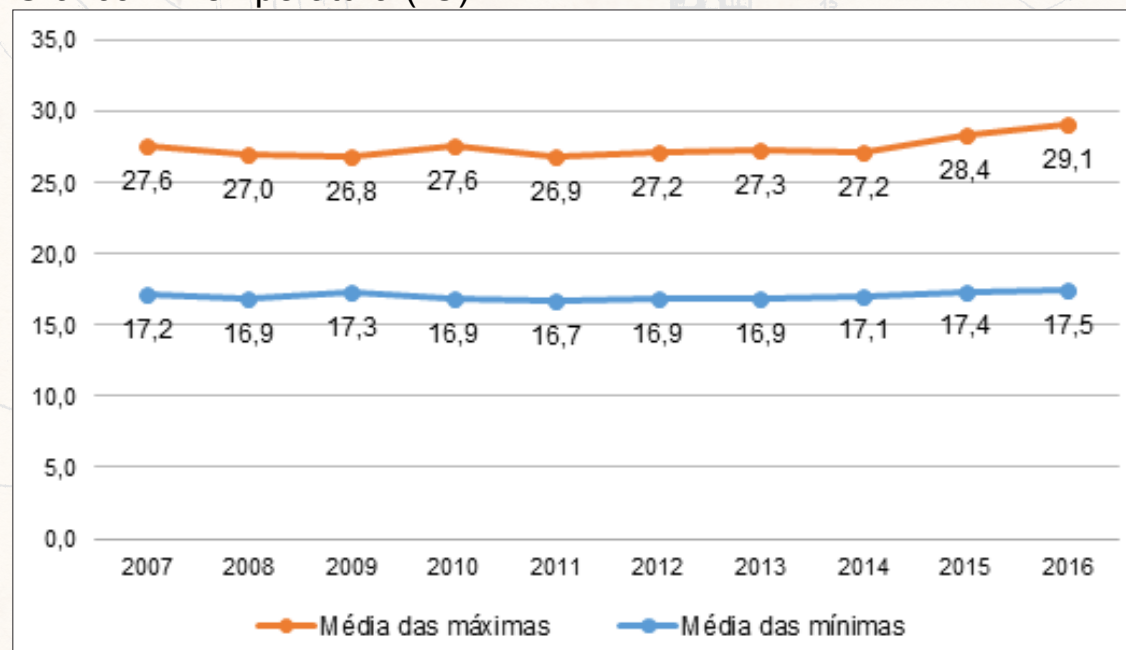


- 1 PRAÇA DOS TRES POPULOS
- 2 ESPLANADA DOS MINISTROS
- 3 CATEDRAL
- 4 SETOR CULTURAL
- 5 CENTRO DE DIVERSÃO
- 6 SETOR DE BANCOS E EMPRESAS
- 7 SETOR COMERCIAL
- 8 HOTEIS
- 9 TORRE EMIGRADA
- 10 SETOR ESPORTIVO
- 11 PRAÇA MUNICÍPAL
- 12 QUARTIS
- 13 ESTAÇÃO FERROVIÁRIA
- 14 ARMAZENAGEM E PORTO
- 15 CIDADE UNIVERSITÁRIA
- 16 EMBAIXADAS E LEGAÇÕES
- 17 SETOR RESIDENCIAL
- 18 CASAS INDIVIDUAIS
- 19 HOTEL CULTURAL
- 20 JARDIM BOTÂNICO
- 21 JARDIM ZOOLOGICO
- 22 CLUB DE GOLFE
- 23 FUNÇÃO RESIDENCIAL
- 24 YACHT CLUB
- 25 RESIDENCIAL
- 26 SOCIEDADE MÍFICA
- 27 ÁREA DESTINADA A...
- 28 CEMITÉRIO
- 29 AEROPORTO

2.1.5 Clima

O clima do DF, segundo a classificação de Koppen, é Tropical, em que são nítidas duas estações, a primavera-verão - período chuvoso, e o outono-inverno- período seco. Dentro desta classificação subdivide-se em Tropical e Tropical de Altitude cuja diferenciação está relacionada à altitude, ocorrendo pequenas variações de temperatura. Conforme dados disponíveis, nos últimos dez anos até 2016, a temperatura apresentou poucas variações, mas tende a aumentar, enquanto a precipitação e umidade têm apresentado uma maior variação nesses anos, tendendo a diminuir.

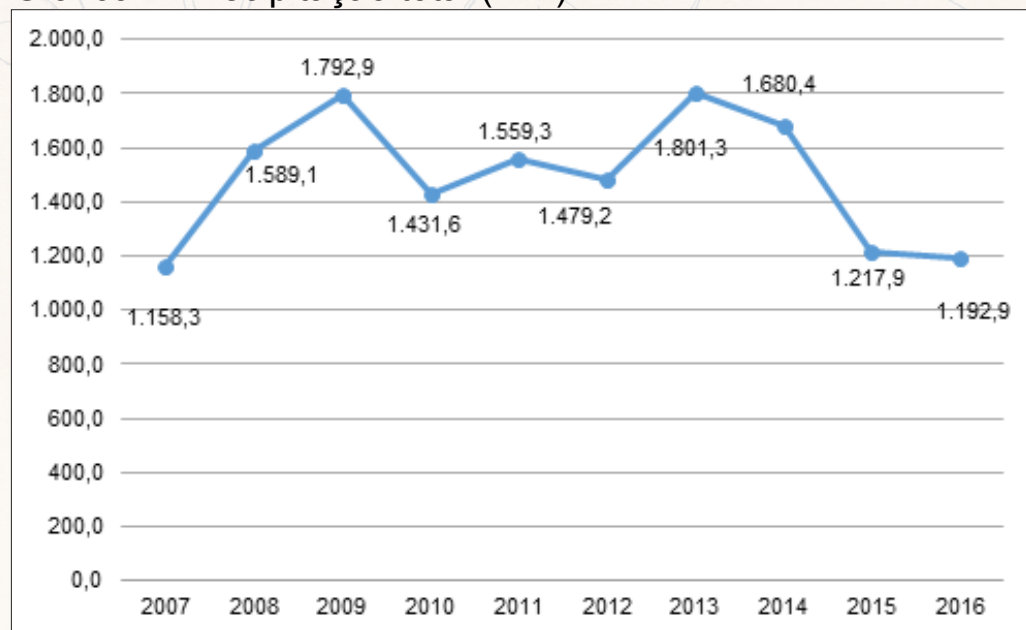
Gráfico 1: Temperatura (°C)



Fonte: Anuário Estatístico do Distrito Federal / Codeplan - 2016

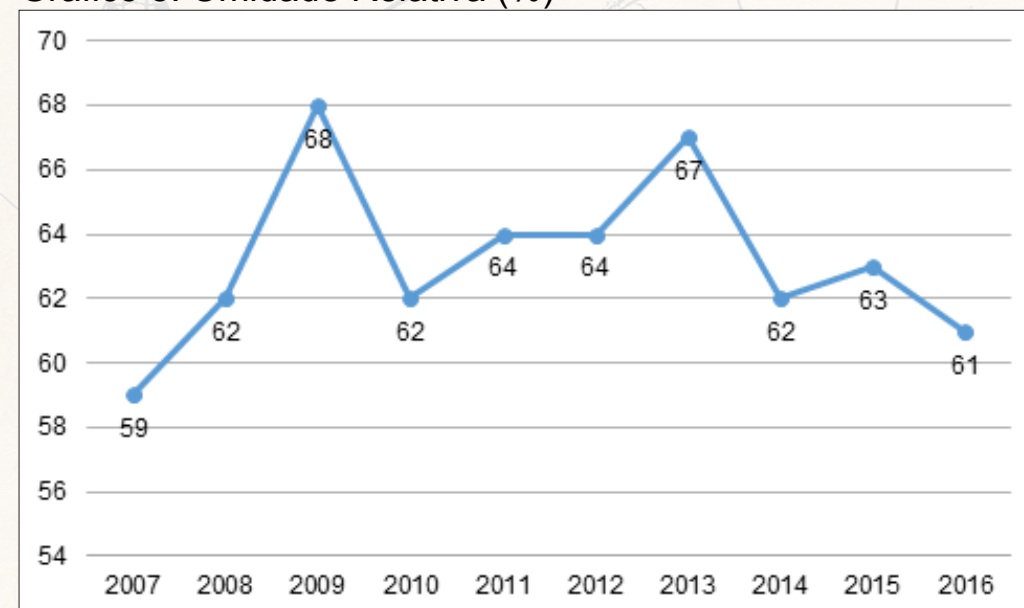
- 1 PRAÇA DOS TRÊS POPULARES
- 2 ESPLANADA DOS MINISTÉRIOS
- 3 CATEDRAL
- 4 SETOR CULTURAL
- 5 CENTRO DE DIVERSÕES
- 6 SETOR DE BANCOS E ESCRITÓRIOS
- 7 SETOR COMERCIAL
- 8 HOTÉIS
- 9 TORRE EMISORA RADIO TV
- 10 SETOR ESPORTIVO
- 11 PRAÇA MUNICÍPIO
- 12 QUARTIS
- 13 ESTAÇÃO FERROVIÁRIA
- 14 ARMAZENAGEM E PRODUÇÃO INDUSTRIAS
- 15 CIDADE UNIVERSITÁRIA
- 16 EMBAIXADAS E LEGAÇÕES
- 17 SETOR RESIDENCIAL
- 18 CASAS INDIVIDUAIS
- 19 HORTICULTURA, MANEIO DE ANIMAIS
- 20 JARDIM BOTÂNICO
- 21 JARDIM ZOOLOGICO
- 22 CLUB DE GOLF
- 23 EDUCAÇÃO
- 24 YACHT CLUB
- 25 RESIDÊNCIA
- 26 SACRISTIA HIPICA
- 27 ÁREA DESTINADA A PRÉBIAS, CÍRCULOS, ETC.
- 28 CEMITÉRIO
- 29 AEROPORTO

Gráfico 2: Precipitação total (mm)



Fonte: Anuário Estatístico do Distrito Federal / Codeplan - 2016

Gráfico 3: Umidade Relativa (%)



Fonte: Anuário Estatístico do Distrito Federal / Codeplan - 2016

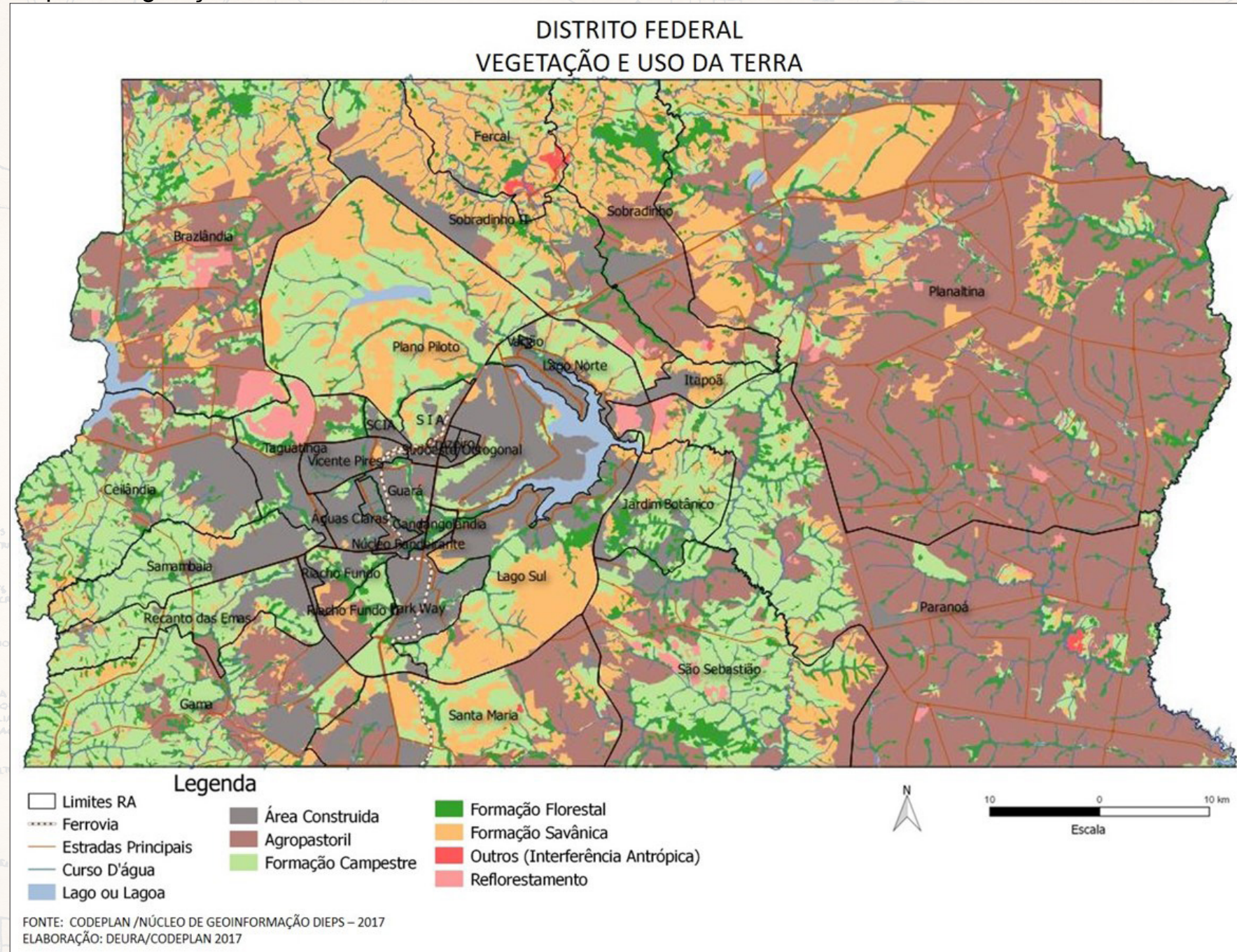
- 1 PRAÇA DOS TRÊS POPULES
- 2 ESPLANADA DOS MINISTÉRIOS
- 3 CATEDRAL
- 4 SETOR CULTURAL
- 5 CENTRO DE DIVERSÕES
- 6 SETOR DE BANCOS E ESCRITÓRIOS
- 7 SETOR COMERCIAL
- 8 HOTEIS
- 9 TORRE EMISORA RÁDIO TV
- 10 SETOR ESPORTIVO
- 11 PRAÇA MUNICÍPAL
- 12 QUARTIS
- 13 ESTAÇÃO FERROVIÁRIA
- 14 ARMAZENAGEM E PRODUÇÃO INDUSTRIAS
- 15 CIDADE UNIVERSITÁRIA
- 16 EMBAIXADAS E LEGAÇÕES
- 17 SETOR RESIDENCIAL
- 18 CASAS INDIVIDUAIS
- 19 HOTEL, CULTURA, MANUFATURA E PÁRQUE
- 20 JARDIM BOTÂNICO
- 21 JARDIM ZOOLOGICO
- 22 CLUBE DE GOLFE
- 23 ESCOLA ROBINHARI A
- 24 YACHT CLUB
- 25 RESIDÊNCIA
- 26 SOCIEDADE HÍPICA
- 27 ÁREA DESTINADA A FEIRAS, CIRCO, ETC.
- 28 CEMITÉRIO
- 29 AEROPORTO

2.1.6 Vegetação e Uso da Terra

Predomina nesta área a Formação Savânica, caracterizada pelo Cerrado stricto sensu, vegetação típica do Brasil Central, com árvores de troncos e galhos retorcidos, casca grossa e folhas grandes. Apresenta basicamente dois estratos: o superior onde estão presentes árvores e arbustos e o estrato inferior formado por uma vegetação rasteira como gramíneas. Esta vegetação está associada às condições climáticas e pedológicas desta região

- 1 PRAÇA DOS TRÊS POPULÉIS
- 2 ESPLANADA DOS MINISTÉRIOS
- 3 CATEDRAL
- 4 SETOR CULTURAL
- 5 CENTRO DE DIVERSÕES
- 6 SETOR DE BANCOS E ESCANDELOS
- 7 SETOR COMERCIAL
- 8 HOTÉIS
- 9 TORRE EMISSORA RADIO ETV
- 10 SETOR ESPORTIVO
- 11 PRAÇA MUNICÍPIO
- 12 QUARTIS
- 13 ESTAÇÃO FERROVIÁRIA
- 14 ARMAZENAGEM E PRODUÇÃO INDUSTRIAS
- 15 CIDADE UNIVERSITÁRIA
- 16 BANHEIRAS E LERÇAS
- 17 SETOR RESIDENCIAL
- 18 CASAS INDIVIDUAIS
- 19 HORTICULTURA, NUCLEI DE PÁRK
- 20 JARDIM BOTÂNICO
- 21 JARDIM ZOOLOGICO
- 22 CLUB DE GOLF
- 23 ESCOLA ROBINHARA
- 24 YATCA CLUB
- 25 RESIDENCIAL
- 26 SOCIEDADE HIPICA
- 27 ÁREA DESTINADA A PRIBAS, CIRCOS, ETC.
- 28 CEMITÉRIO
- 29 AEROPORTO

Mapa 7: Vegetação e Uso da Terra



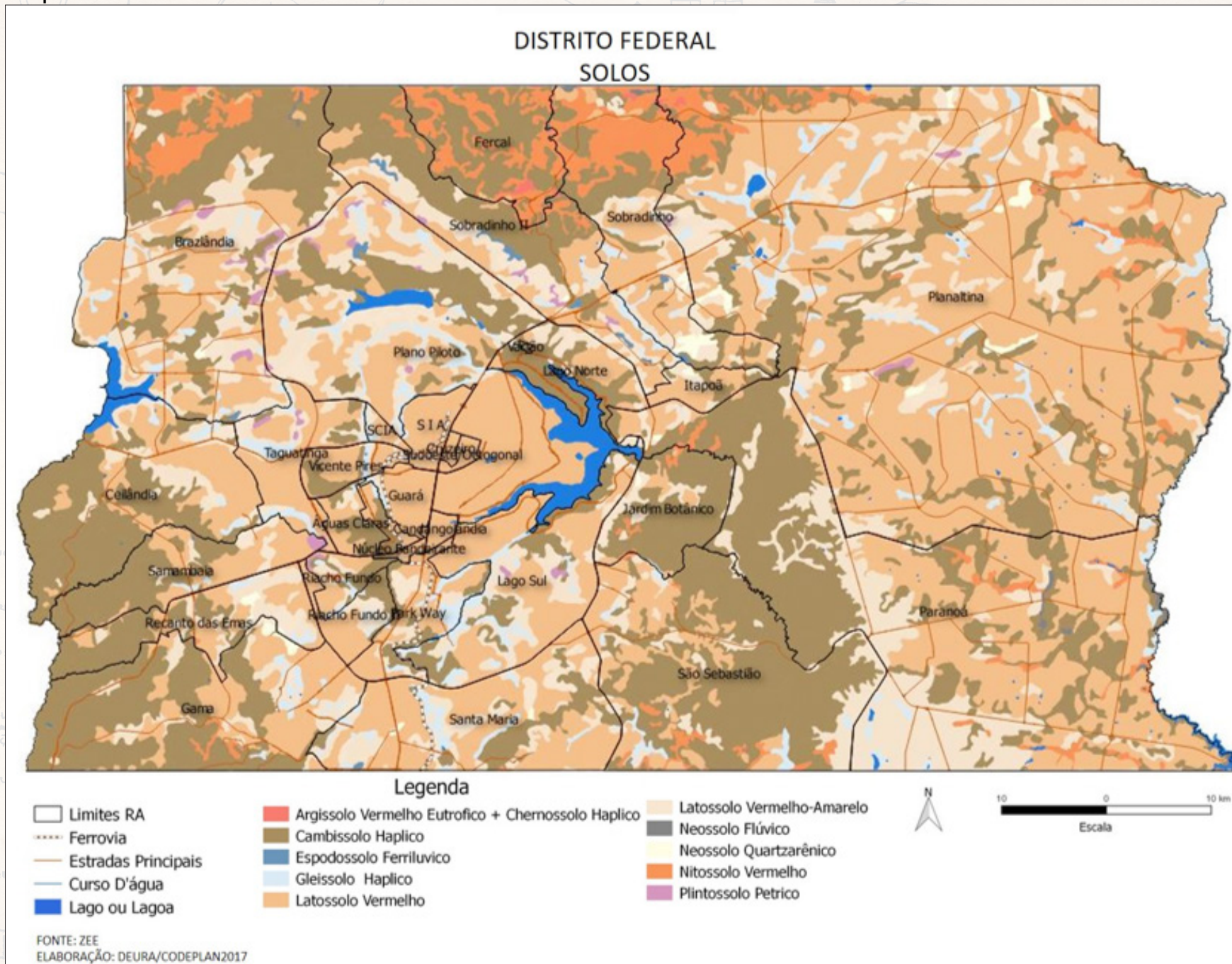
- 1 PRAÇA DOS TRÊS POBRES
- 2 ESPLANADA DOS MINISTÉRIOS
- 3 CATEDRAL
- 4 SETOR CULTURAL
- 5 CENTRO DE DIVERSÕES
- 6 SETOR DE BANCOS E ESCOLA
- 7 SETOR COMERCIAL
- 8 HOTEIS
- 9 TORRE EMIGRARA RABIN
- 10 SETOR ESPORTIVO
- 11 PRAÇA MUNICÍPIO
- 12 QUARTIS
- 13 ESTAÇÃO FERROVIÁRIA
- 14 ARMAZENAGEM E PRO
- 15 CIDADE UNIVERSITÁRIA
- 16 ENBAIXADAS E LEGA
- 17 SETOR RESIDENCIAL
- 18 CASAS INDIVIDUAIS
- 19 HOTEL CULTURA/MUNICÍPIO
- 20 JARDIM BOTÂNICO
- 21 JARDIM ZOOLOGICO
- 22 CLUBE DE GOLFE
- 23 EDUCAÇÃO ROBINHARI A
- 24 YACHT CLUB
- 25 RESIDENCIAL
- 26 SOCIEDADE MÍFICA
- 27 ÁREA DESTINADA A P
- 28 CEMITÉRIO
- 29 AEROPORTO

2.1.7 Solos

Predominam os Latossolos, seguidos dos Cambissolos. Conforme dados da Embrapa, os primeiros são solos porosos, permeáveis e bem drenados associados à vegetação de cerrado e cerradão. Os cambissolos são pouco desenvolvidos, associados à vegetação de campo limpo e ocorrem em vertentes das bacias dos rios Maranhão, Descoberto e São Bartolomeu e encostas com declividade mais acentuada como na depressão do Paranoá e bacia do rio Preto.

- 1 PRAÇA DOS TRÊS POPULARES
- 2 ESPLANADA DOS MINISTÉRIOS
- 3 CATEDRAL
- 4 SETOR CULTURAL
- 5 CENTRO DE DIVERSÕES
- 6 SETOR DE BANCOS E ESCANDELOS
- 7 SETOR COMERCIAL
- 8 HOTÉIS
- 9 TORRE EMISSORA RADIO ETV
- 10 SETOR ESPORTIVO
- 11 PRAÇA MUNICÍPAL
- 12 QUARTIS
- 13 ESTAÇÃO FERROVIÁRIA
- 14 ARMAZENAGEM E PRODUÇÃO INDUSTRIAS
- 15 CIDADE UNIVERSITÁRIA
- 16 BANHEIRAS E LERÇAS
- 17 SETOR RESIDENCIAL
- 18 CASAS INDIVIDUAIS
- 19 HORTICULTURA, NUCLEI DE PÁRIAS
- 20 JARDIM BOTÂNICO
- 21 JARDIM ZOOLOGICO
- 22 CLUB DE GOLF
- 23 ESCOLA ROBINHARA
- 24 YATCA CLUB
- 25 RESIDENCIAL
- 26 SOCIEDADE HÍPICA
- 27 ÁREA DESTINADA A PRIBAS, CIRCOS, ETC.
- 28 CEMITÉRIO
- 29 AEROPORTO

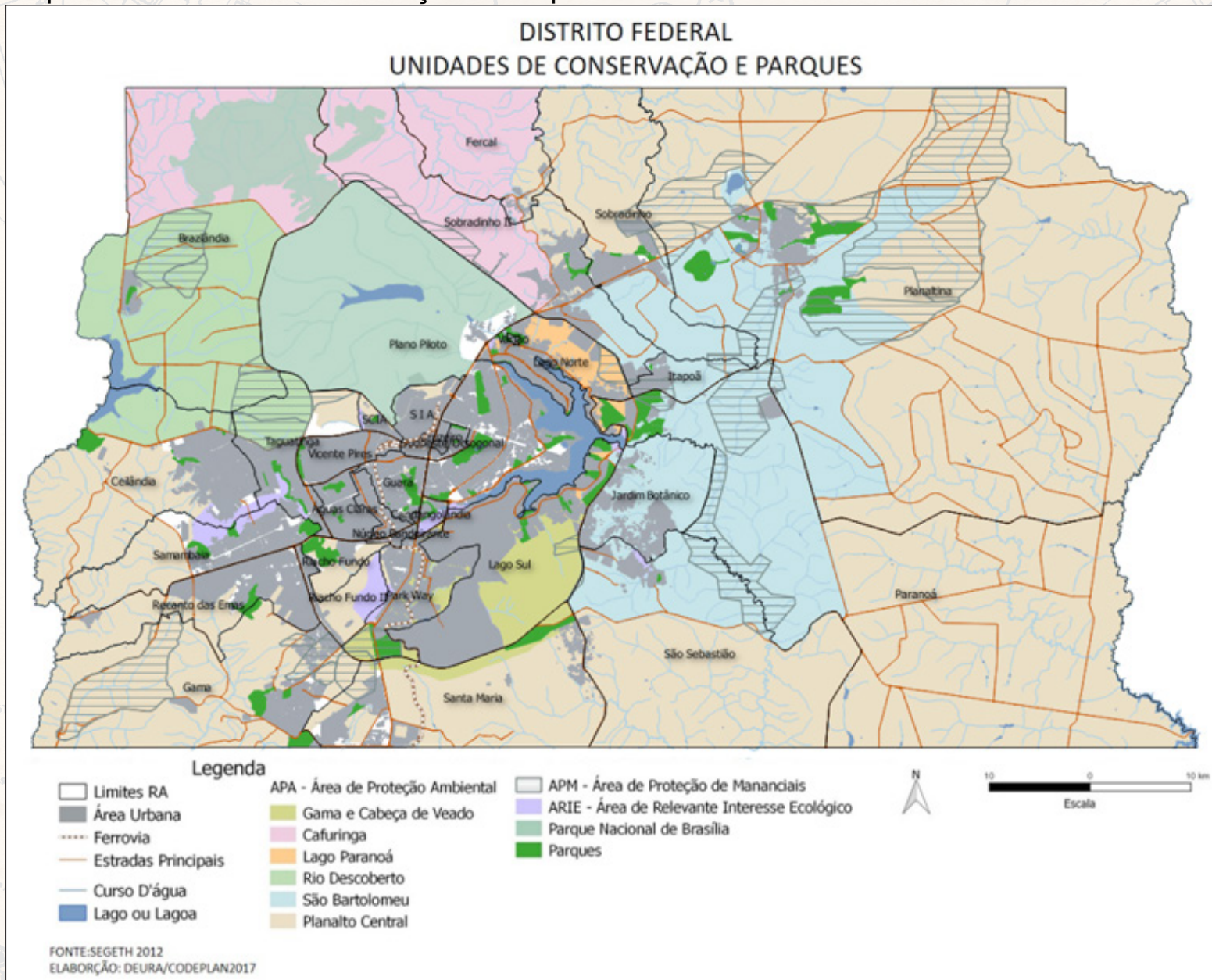
Mapa 8: Solos



- 1 PRAÇA DOS TRÊS POBRES
- 2 ESPLANADA DOS MINISTÉRIOS
- 3 CATEDRAL
- 4 SETOR CULTURAL
- 5 CENTRO DE DIVERSÕES
- 6 SETOR DE BANCOS E ESCA
- 7 SETOR COMERCIAL
- 8 HOTEIS
- 9 TORRE EMIGRARA RADIO
- 10 SETOR ESPORTIVO
- 11 PRAÇA MUNIC PAL.
- 12 QUARTIS
- 13 ESTAÇÃO FERROVIÁRIA
- 14 ARMAZENAGEM E PRO
- 15 CIDADE UNIVERSITÁRI
- 16 ENBAIXADAS E LEGA
- 17 SETOR RESIDENCIAL
- 18 CASAS INDIVIDUAIS
- 19 HOTEL CULTURA/MONUMEN
- 20 JARDIM BOTANICO
- 21 JARDIM ZOOLOGICO
- 22 CLUB DE GOLF
- 23 ESCOLA BOBENARI A
- 24 YACHT CLUB
- 25 RESIDENCIAL
- 26 SOCIEDADE HIPICA
- 27 ÁREA DESTINADA A P
- 28 CEMITÉRIO
- 29 AEROPORTO

2.1.8 Unidades de Conservação e Parques

Mapa 9: Unidades de Conservação e Parques



2.2 CARACTERÍSTICAS DA OCUPAÇÃO DO TERRITÓRIO

2.2.1 Histórico

Brasília é uma cidade planejada cuja ideia de criação ocorreu desde os meados do século XVI, quando se inicia um movimento para fixação da capital do país em seu interior. Esta ideia foi defendida por vários intelectuais e políticos de expressão nacional, de se mudar a capital para o centro do território.

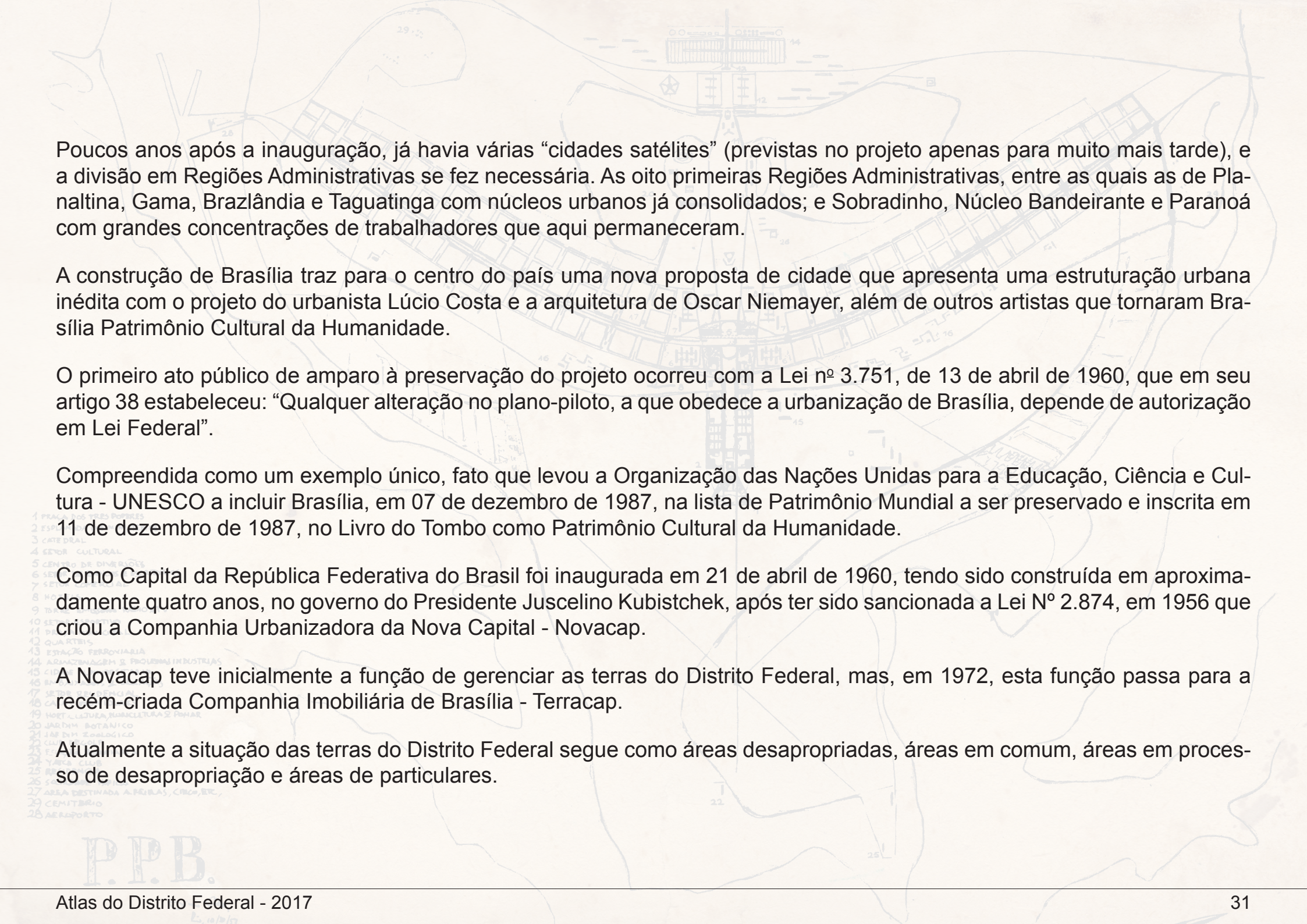
O primeiro ato administrativo a tratar dessa questão ocorreu na Constituição de 1891. A partir de então o movimento ganhou muitos adeptos que a ele aderiam.

Mas a mudança da capital, prevista desde o século XIX, já tinha como objetivos levar o desenvolvimento econômico para o interior e promover a ocupação dos grandes vazios dessa parte do território, com a melhor distribuição da população, muito concentrada na faixa litorânea. Até a década de 1950 - a maioria dos brasileiros se concentrava no litoral ou próxima dele.

As expedições técnicas de reconhecimento da área e demarcação do futuro Distrito Federal, em pleno Planalto Central, ocorreram no final do século XIX (Expedição chefiada pelo belga Luiz Cruls), até o século XX, com criteriosos estudos que levaram à escolha do local.

Em 1955, Juscelino Kubistchek em campanha eleitoral assume que cumpriria o que determinava a Constituição e incluiu em seu programa de governo o compromisso público de construir Brasília. Eleito presidente dá início ao projeto de mudança da capital.

A Área demarcada incorporou alguns núcleos urbanos do Estado de Goiás como Planaltina e Brazlândia além de outras aglomerações que surgiam para abrigar a população obreira. Destes núcleos urbanos destacam-se Taguatinga e Gama como os maiores e mais antigos. Mesmo após a mudança da capital, em 21 de abril de 1960, continuou o grande fluxo migratório, e novas áreas foram ocupadas e núcleos urbanos, consolidados.



Poucos anos após a inauguração, já havia várias “cidades satélites” (previstas no projeto apenas para muito mais tarde), e a divisão em Regiões Administrativas se fez necessária. As oito primeiras Regiões Administrativas, entre as quais as de Planaltina, Gama, Brazlândia e Taguatinga com núcleos urbanos já consolidados; e Sobradinho, Núcleo Bandeirante e Paranoá com grandes concentrações de trabalhadores que aqui permaneceram.

A construção de Brasília traz para o centro do país uma nova proposta de cidade que apresenta uma estruturação urbana inédita com o projeto do urbanista Lúcio Costa e a arquitetura de Oscar Niemayer, além de outros artistas que tornaram Brasília Patrimônio Cultural da Humanidade.

O primeiro ato público de amparo à preservação do projeto ocorreu com a Lei nº 3.751, de 13 de abril de 1960, que em seu artigo 38 estabeleceu: “Qualquer alteração no plano-piloto, a que obedece a urbanização de Brasília, depende de autorização em Lei Federal”.

Compreendida como um exemplo único, fato que levou a Organização das Nações Unidas para a Educação, Ciência e Cultura - UNESCO a incluir Brasília, em 07 de dezembro de 1987, na lista de Patrimônio Mundial a ser preservado e inscrita em 11 de dezembro de 1987, no Livro do Tombo como Patrimônio Cultural da Humanidade.

Como Capital da República Federativa do Brasil foi inaugurada em 21 de abril de 1960, tendo sido construída em aproximadamente quatro anos, no governo do Presidente Juscelino Kubistchek, após ter sido sancionada a Lei Nº 2.874, em 1956 que criou a Companhia Urbanizadora da Nova Capital - Novacap.

A Novacap teve inicialmente a função de gerenciar as terras do Distrito Federal, mas, em 1972, esta função passa para a recém-criada Companhia Imobiliária de Brasília - Terracap.

Atualmente a situação das terras do Distrito Federal segue como áreas desapropriadas, áreas em comum, áreas em processo de desapropriação e áreas de particulares.

2.2.2 Evolução urbana do Distrito Federal

Brasília foi uma cidade projetada para abrigar de 500 a 700 mil habitantes, e o projeto previa que, só se ultrapassasse este limite, seriam criadas cidades satélites. Mas a população prevista rapidamente é ultrapassada, e já em 2010, último Censo do IBGE, chega a 2.690.959 habitantes.

Entretanto as cidades satélites previstas para depois do adensamento surgem já na construção de Brasília, pois desde o início ocorreu um forte aumento de população, devido à busca de trabalho nas obras da construção, cujos operários moravam em assentamentos provisórios e aqui permaneceram. Os assentamentos populacionais foram dando origem às cidades satélites que mais tarde foram denominadas Regiões Administrativas.

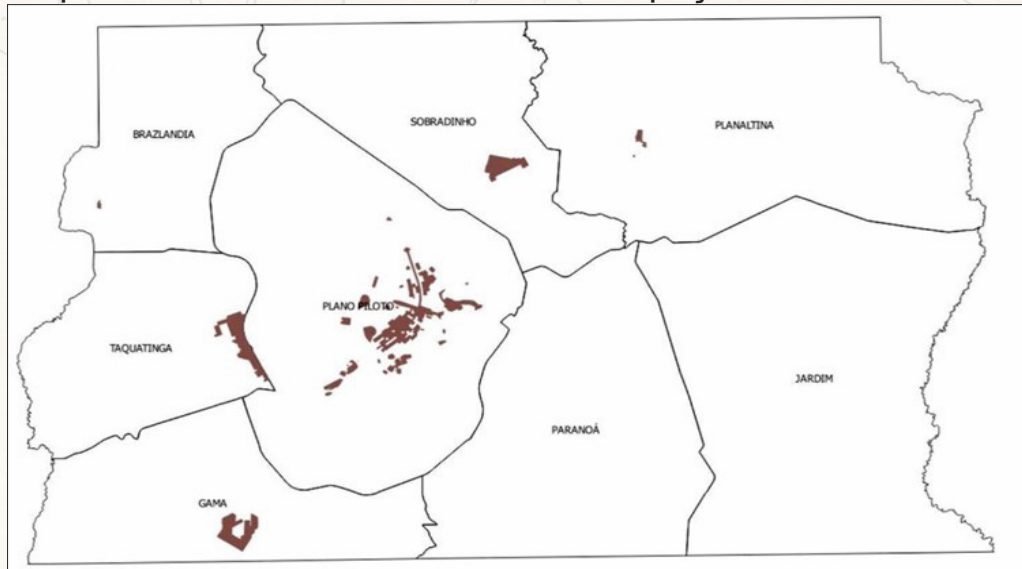
2.2.3 Divisão administrativa e ocupação urbana do Distrito Federal

A divisão interna de um país, região, estado e até mesmo cidade favorece o controle administrativo do território, necessário, principalmente quando se tratar de grandes extensões territoriais, a partir do qual dividem-se as responsabilidades de administrar.

O Distrito Federal é uma Unidade da Federação e no passado tinha seu governador indicado pelo Presidente da República, mas na Constituição de 1988 obteve plena autonomia para, a partir de então, eleger diretamente seu governador e deputados.

O território do Distrito Federal foi dividido inicialmente em oito Regiões Administrativas, por meio da Lei Nº 4.545/64 que também instituiu as Administrações Regionais (Mapa 8). Posteriormente, para atender a interesses políticos e administrativos, essas RAs foram subdivididas, chegando a 31 Regiões Administrativas, em 2016.

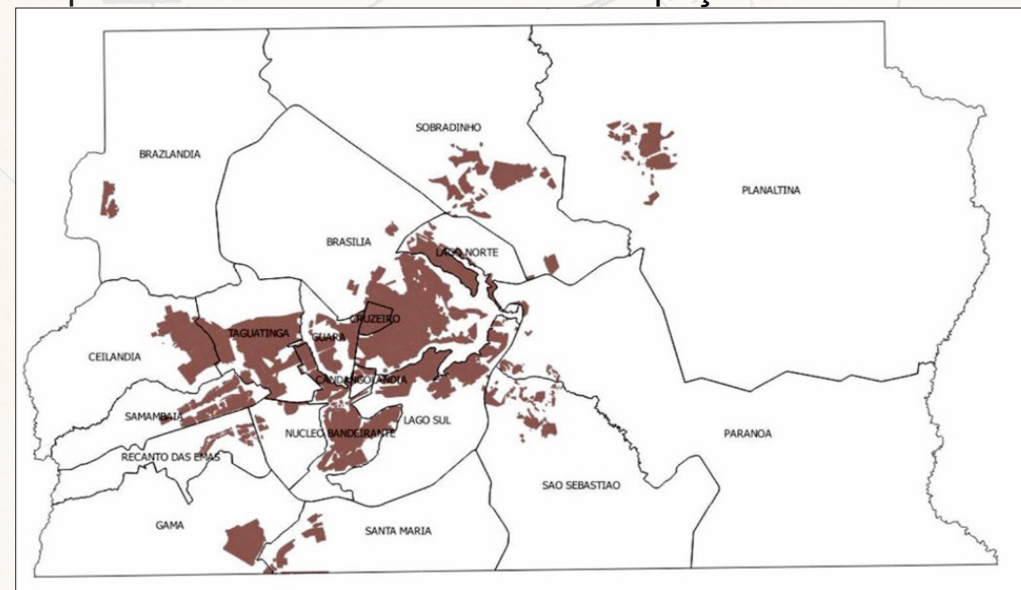
Mapa 10: Divisão Administrativa e Ocupação Urbana em 1965



Fonte: SEGETH

Após 1965, o surgimento de novas RAs foi significativo, com mais 12, o que totalizou 20.


Mapa 11: Divisão Administrativa e Ocupação Urbana - 1997



Fonte: SEGETH

- 1 PRAÇA DOS TRÊS POPERES
- 2 ESPLANADA DOS MINISTÉRIOS
- 3 CATEDRAL
- 4 SETOR CULTURAL
- 5 CENTRO DE DIVERSÕES
- 6 SETOR DE BANCOS E ESCANDELOS
- 7 SETOR COMERCIAL
- 8 HOTÉIS
- 9 TORRE EMISORA RADIOETV
- 10 SETOR ESPORTIVO
- 11 PRAÇA MUNICÍPAL
- 12 QUARTIS
- 13 ESTAÇÃO FERROVIÁRIA
- 14 ARMAZENAGEM E PRODUÇÃO INDUSTRIAL
- 15 CIDADE UNIVERSITÁRIA
- 16 EMBAIXADAS E LEGAÇÕES
- 17 SETOR RESIDENCIAL
- 18 CASAS INDIVIDUAIS
- 19 HORTICULTURA, NÚCLEOS DE PÁRKING
- 20 JARDIM BOTÂNICO
- 21 JARDIM ZOOLOGICO
- 22 CLUB DE GOLF
- 23 EDUCAÇÃO PROFISSIONAL
- 24 YACHT CLUB
- 25 RESIDÊNCIA
- 26 SACRIFÍCIO PÚBLICO
- 27 ÁREA DESTINADA A PRISÕES, CÍRCULO, ETC.
- 28 CEMITÉRIO
- 29 AEROPORTO

P.P.B.

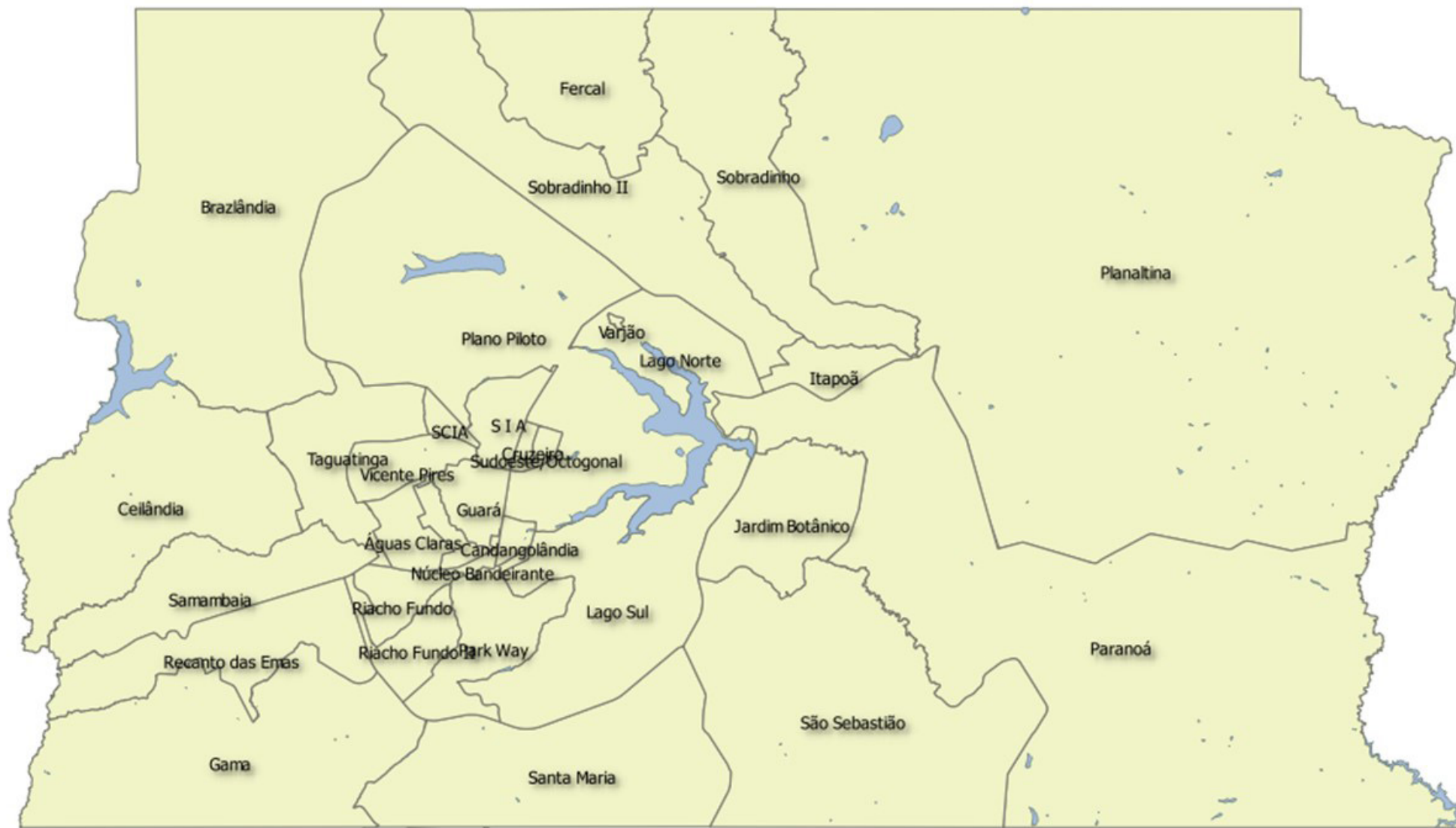


Essas RAs integram o governo do Distrito Federal, sendo seus representantes escolhidos pelo Governador. Possuem estruturas funcionais próprias às suas atividades e competências, objetivando atender a demanda dos seus habitantes.

Importante lembrar que das 31 Regiões Administrativas, apenas 19 RAs, criadas até 1994, estão com as poligonais demarcadas e aprovadas pela Câmara Legislativa do DF, conforme a Tabela 1. As restantes ainda aguardam aprovação.

- 1 PRAÇA DOS TRÊS POPULES
- 2 ESPLANADA DOS MINISTÉRIOS
- 3 CATEDRAL
- 4 SETOR CULTURAL
- 5 CENTRO DE DIVERSÕES
- 6 SETOR DE BANCOS E ESCADÉRIOS
- 7 SETOR COMERCIAL
- 8 HOTEIS
- 9 TORRE EMISORA RÁDIO ETV
- 10 SETOR ESPORTIVO
- 11 PRAÇA MUNICÍPAL
- 12 QUARTIS
- 13 ESTAÇÃO FERROVIÁRIA
- 14 ARMAZENAGEM E PRODUÇÃO INDUSTRIAS
- 15 CIDADE UNIVERSITÁRIA
- 16 ENBAIXADAS E LEGAÇÕES
- 17 SETOR RESIDENCIAL
- 18 CASAS INDIVIDUAIS
- 19 HORT. CULTURA, BOMCULTURAS E POUAR
- 20 JARDIM BOTÂNICO
- 21 JARDIM ZOOLOGICO
- 22 CLUB DE GOLF
- 23 ESCOLA ROBINHARI A
- 24 YAKA CLUB
- 25 RESIDENCIAL
- 26 SOCIEDADE HÍPICA
- 27 ÁREA DESTINADA A FEIRAS, CIRCO, ETC.
- 28 CEMITÉRIO
- 29 AEROPORTO

Mapa 12: Divisão Administrativa Distrito Federal - Codeplan/PDAD



Fonte: SEGETH

Tabela 1: Criação das Regiões Administrativas do Distrito Federal - Leis, Datas de Criação e Desmembramentos

Regiões Administrativas	Lei/Data de Criação	Desmembramento
RA I - Brasília*	4.545 - 10/12/1964	A primeira subdivisão do território com a nomeação dos administradores escolhidos pelo Governador
RA II - Gama	4.545 - 10/12/1964	
RA III - Taguatinga	4.545 - 10/12/1964	
RA IV - Brazlândia	4.545 - 10/12/1964	
RA V - Sobradinho	4.545 - 10/12/1964	
RA VI - Planaltina	4.545 - 10/12/1964	
RA VII - Paranoá	4.545 - 10/12/1964	
RA VIII - Jardim**	4.545 - 10/12/1964	
RA VIII - Núcleo Bandeirante	049 - 25/10/1989	RA I - Brasília
RA IX - Ceilândia	049 - 25/10/1989	RA III - Taguatinga
RA X - Guará	049 - 25/10/1989	RA I - Brasília
RA XI - Cruzeiro	049 - 25/10/1989	RA I - Brasília
RA XII - Samambaia	049 - 25/10/1989	RA III - Taguatinga
RA XIII - Santa Maria	348 - 04/11/1992	RA II - Gama
RA XIV - São Sebastião	467 - 25/06/1993	RA VII - Paranoá
RA XV - Recanto das Emas	510 - 28/07/1993	RA II - Gama
RA XVI - Lago Sul	643 - 10/01/1994	RA I - Brasília
RA XVII - Riacho Fundo	620 - 15/12/1993	RA VIII - N Bandeirante
RA XVIII - Lago Norte	641 - 10/01/1994	RA I - Brasília
RA XIX - Candangolândia	658 - 27/01/1994	RA I - Brasília
RA XX - Águas Claras	3.153 - 06/05/2003	RA III - Taguatinga
RA XXI - Riacho Fundo II	3.153 - 06/05/2003	RA XVII - R. Fundo
RA XXII - Sudoeste/Octogonal	3.153 - 06/05/2003	RA I - Brasília
RA XXIII - Varjão	3.153 - 06/05/2003	RA XVIII - L. Norte
RA XXIV - Park Way	3.255 - 29/12/2003	RA VIII - N Bandeirante
RA XXV - SCIA (Estrutural) ⁽¹⁾	3.315 - 27/01/2004	RA X - Guará
RA XXVI - Sobradinho II	3.314 - 27/01/2004	RA V - Sobradinho
RA XXVII - Jardim Botânico	3.435 - 31/08/2004	RA XIV - S Sebastião
RA XXVIII - Itapoã	3.527 - 03/01/2005	RA VII - Paranoá
RA XXIX - SIA ⁽²⁾	3.618 - 14/07/2005	RA X - Guará
RA XXX - Vicente Pires	4.327 - 26/05/2009	RA III - Taguatinga
RA XXXI - Fercal	4.745 - 29/01/2012	RA XXVI - Sobradinho II

Fonte: Diário Oficial do Distrito Federal - DODF - Dados elaborados pela Codeplan

Nota: (1) SCIA - Setor Complementar de Indústria e Abastecimento - inclui a Vila Estrutural

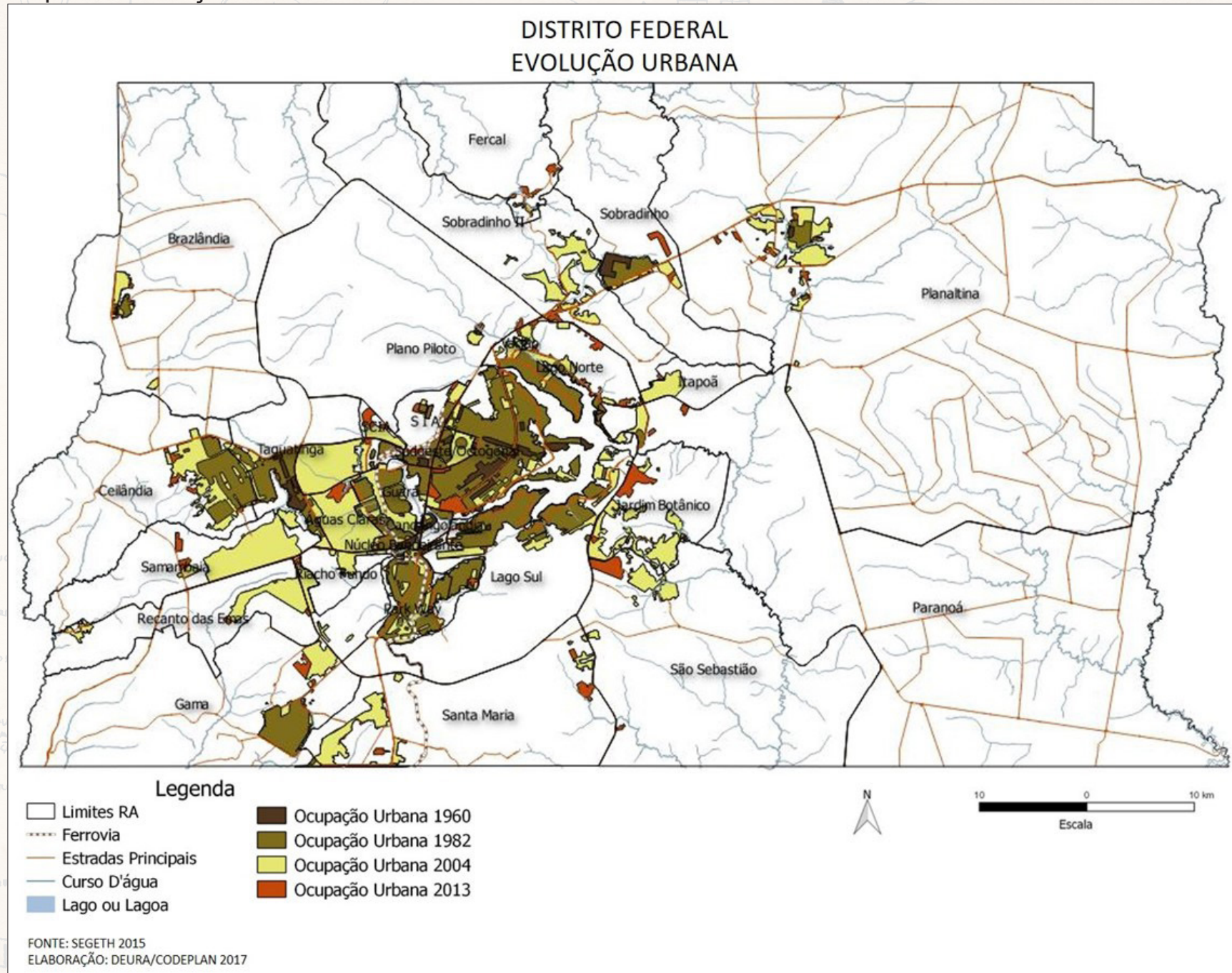
(2) SIA - Setor de Indústria e Abastecimento

*RA I - Brasília, atualmente RA I - Plano Piloto - Lei Nº 1.648, de 16/09/1997 (Obs.: De 1989 até 1990 passou a se chamar RA I - Plano Piloto, de 1990 a 1997 voltou a RA I - Brasília)

**RA VIII - Passou a denominar-se Núcleo Bandeirante, e a área da RA Jardim foi distribuída entre as RAs do Paranoá e de São Sebastião.

Nota: O limite das primeiras Regiões Administrativas do Distrito Federal foi definido oficialmente. Na criação e/ou desdobramento que ocorreu posteriormente e como as novas RAs que foram surgindo não possuem ainda limite oficial, a Codeplan utiliza, especialmente para a realização da Pesquisa Distrital por Amostra de Domicílio - PDAD, o limite proposto em estudo realizado conforme Decreto Nº 35.020 de 26/12/2013.

Mapa 13: Evolução Urbana



2.2.4 Região Integrada de Desenvolvimento do Distrito Federal e Entorno - RIDE/DF

A construção de Brasília atraiu grande contingente de trabalhadores que, nos primeiros anos, ocupavam acampamentos distribuídos pelo território do Distrito Federal.

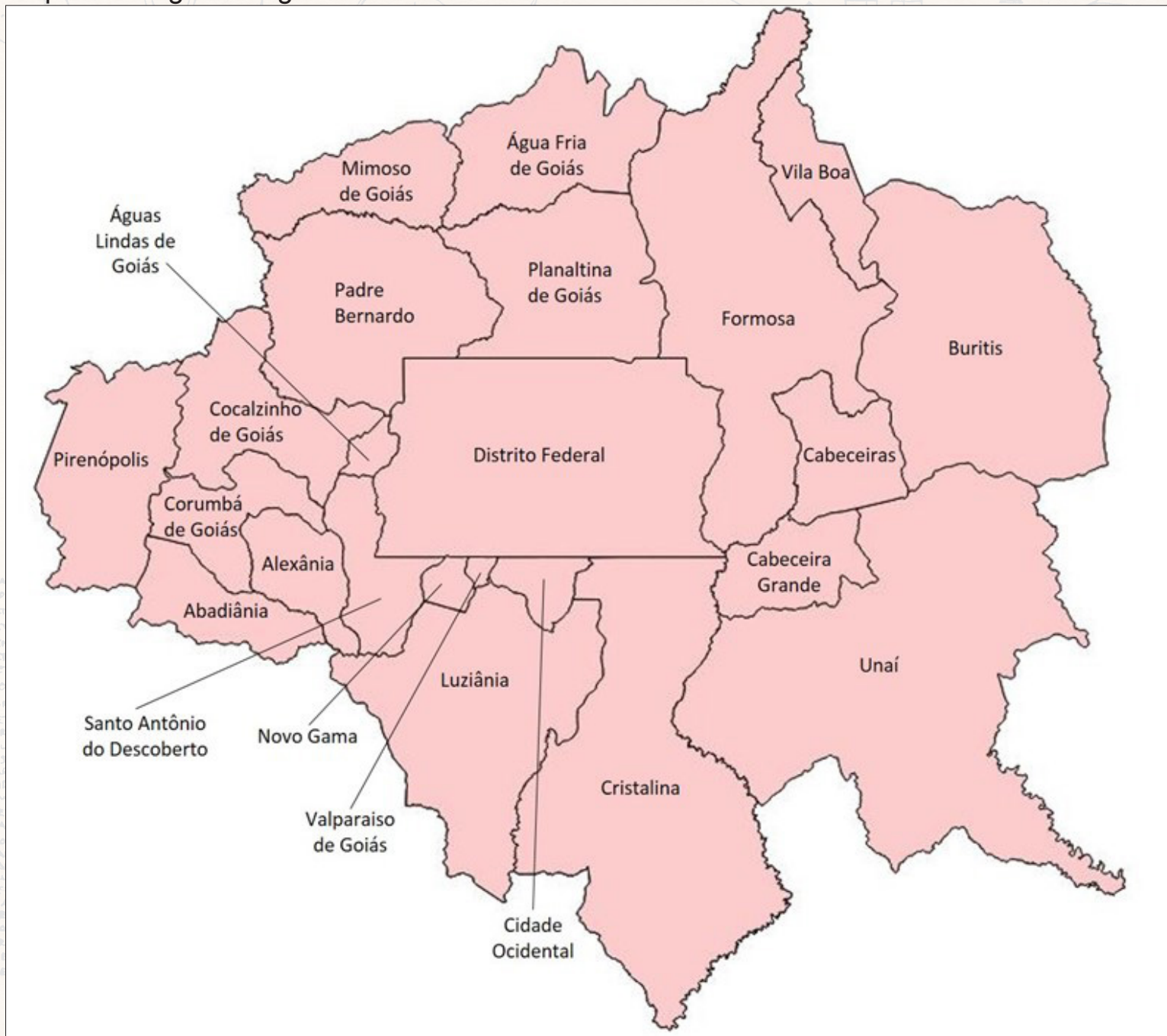
Com a finalização de grande parte das obras, e a valorização das terras na capital, parte do contingente inicial de trabalhadores deslocou-se para os municípios de Goiás e Minas Gerais, que continuaram atraindo grande número de pessoas, oriundas, em sua maioria, de regiões mais carentes de todo o País, para trabalhar na Capital.

Os municípios periféricos ao Distrito Federal, que fazem parte da Região Integrada de Desenvolvimento do Distrito Federal e Entorno - RIDE/DF, tinham, segundo o IBGE em 1960, uma população de 121.949 habitantes e cuja demanda de trabalho além dos serviços de saúde, educação, transporte, lazer, entre outros, eram atendidos no Distrito Federal, com grande pressão sobre a infraestrutura da capital.

Os problemas decorrentes desta pressão crescente exercida por essa população, desde as primeiras décadas após a inauguração de Brasília, levaram as entidades públicas (estados de Goiás e Minas Gerais, Distrito Federal e governo Federal) a se unirem objetivando propor, criar e coordenar políticas públicas que levassem, juntamente com o Distrito Federal, a ações comuns para toda a região visando minimizar a pressão exercida pelos habitantes desta periferia, que contorna o Distrito Federal. Em 2016 esta região já apresentava uma população estimada de 1.314.361 habitantes (IBGE).

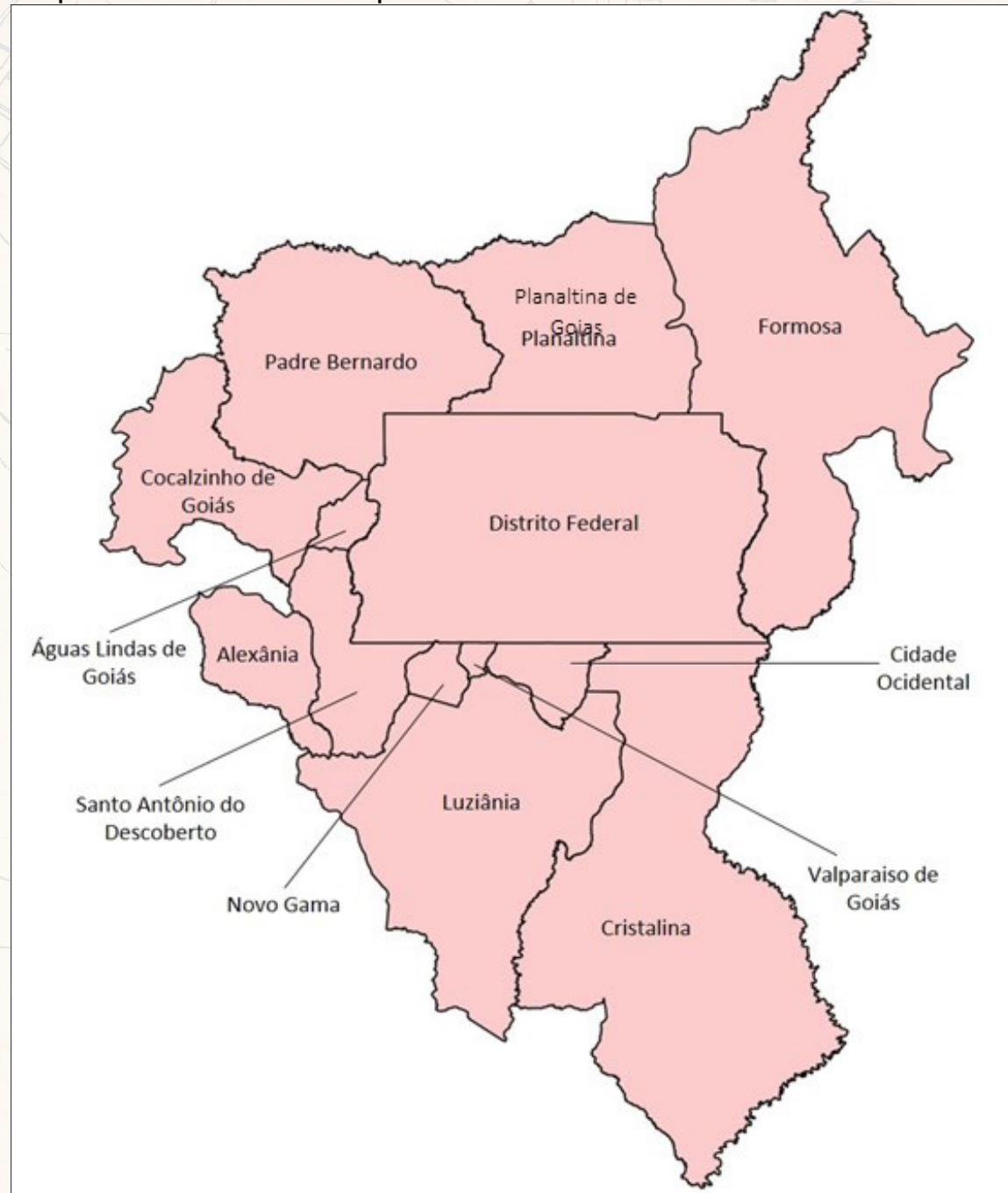
Foi criada, então, pela Lei Complementar n.º 94, de 19 de fevereiro de 1998, e regulamentada pelo Decreto n.º 7.469, de 04 de maio de 2011, a Região Integrada de Desenvolvimento do Distrito Federal e Entorno - RIDE/DF (Mapa 12) com objetivo de “elaborar e executar planos nacionais e regionais de ordenação do território e de desenvolvimento econômico e social”. Os municípios do Estado de Goiás que integram a RIDE são: Abadiânia, Água Fria de Goiás, Águas Lindas de Goiás, Alexânia, Cabeceiras, Cidade Ocidental, Cocalzinho de Goiás, Corumbá de Goiás, Cristalina, Formosa, Luziânia, Mimoso de Goiás, Novo Gama, Padre Bernardo, Pirenópolis, Planaltina de Goiás, Santo Antônio do Descoberto, Valparaíso de Goiás e Vila Boa e do Estado de Minas são: Buritis, Cabeceira Grande e Unaí.

Mapa 14: Região Integrada de Desenvolvimento do Distrito Federal e Entorno RIDE/DF



A Periferia Metropolitana de Brasília - PMB, é composta de 12 municípios goianos periféricos ao Distrito Federal (Mapa 15), inseridos na RIDE. São contíguos ao Distrito Federal e com o qual têm alto nível de integração. São eles: Águas Lindas de Goiás, Alexânia, Cidade Ocidental, Cocalzinho de Goiás, Cristalina, Formosa, Luziânia, Novo Gama, Padre Bernardo, Planaltina, Santo Antônio do Descoberto e Valparaíso de Goiás.

Mapa 15: Periferia Metropolitana de Brasília - PMB



- 1 PRAÇA DOS TRÊS POPULES
- 2 ESPLANADA DOS MINISTÉRIOS
- 3 CATEDRAL
- 4 SETOR CULTURAL
- 5 CENTRO DE DIVERSÕES
- 6 SETOR DE BANCOS E ESCADÉRIOS
- 7 SETOR COMERCIAL
- 8 HOTEIS
- 9 TORRE EMISORA RADIOSTV
- 10 SETOR ESPORTIVO
- 11 PRAÇA MUNICÍPAL
- 12 QUARTIS
- 13 ESTAÇÃO FERROVIÁRIA
- 14 ARMAZENAGEM E PRODUÇÃO INDUSTRIAL
- 15 CIDADE UNIVERSITÁRIA
- 16 EMBAIXADAS E LEGAÇÕES
- 17 SETOR RESIDENCIAL
- 18 CASAS INDIVIDUAIS
- 19 HORT. CULTURA, BANCLETURAS E PÔR
- 20 JARDIM BOTÂNICO
- 21 JARDIM ZOOLOGICO
- 22 CLUB DE GOLF
- 23 EDUCAÇÃO ROBINHARIANA
- 24 YACHT CLUB
- 25 RESIDENCIAL
- 26 SOCIEDADE HIPICA
- 27 ÁREA DESTINADA A FEIRAS, CIRCO, ETC.
- 28 CEMITÉRIO
- 29 AEROPORTO

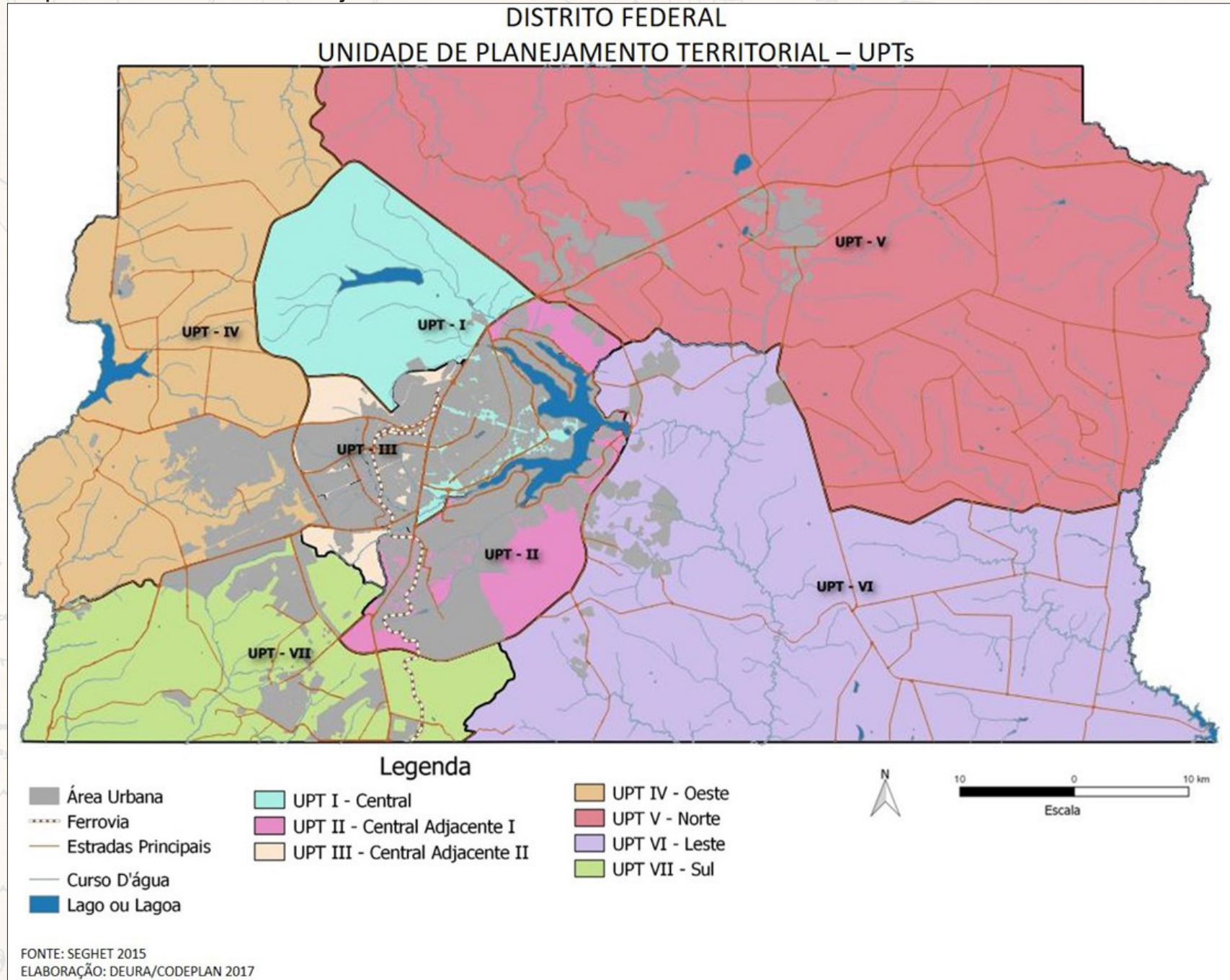
2.2.5 Unidade de Planejamento Territorial - UPT

Dentro do conceito de otimização de ações para a administração de um território, os gestores do Governo do Distrito Federal, objetivando um melhor planejamento de ações, agruparam as 31 Regiões Administrativas em sete Unidades de Planejamento Territorial - UPTs, que agregam Regiões Administrativas contíguas:

- I. UPT Central - Plano Piloto, Sudoeste/Octogonal, Cruzeiro e Candangolândia,
- II. UPT Central-Adjacente 1 - Lago Sul, Lago Norte, Park Way e Varjão,
- III. UPT Central-Adjacente 2 - Guarará, Núcleo Bandeirante, Riacho Fundo, Águas Claras, Vicente Pires, SIA e Estrutural,
- IV. UPT Oeste - Taguatinga, Samambaia, Ceilândia e Brazlândia,
- V. UPT Sul - Gama, Santa Maria, Recanto das Emas e Riacho Fundo II,
- VI. UPT Leste - Paranoá, Itapoã, São Sebastião e Jardim Botânico,
- VII. UPT Norte - Sobradinho, Sobradinho II, Fercal e Planaltina.

Essa divisão foi instituída pelo Plano Diretor de Organização Territorial do Distrito Federal - PDOT, pela Lei Complementar N° 803, de 25 de abril de 2009 e atualizada por meio da Lei Complementar N° 854, de 15 de outubro de 2012.

Mapa 16: Unidade de Planejamento Territorial



- 1 PRAÇA DOS TRÊS POBRES
- 2 ESPLANADA DOS MINISTÉRIOS
- 3 CATEDRAL
- 4 SETOR CULTURAL
- 5 CENTRO DE DIVERSÕES
- 6 SETOR DE BANCAS E ESCRITÓRIOS
- 7 SETOR COMERCIAL
- 8 HOTEIS
- 9 TORRE EMIGRARA RADIO ST
- 10 SETOR ESPORTIVO
- 11 PRAÇA MUNICÍPAL
- 12 QUARTIS
- 13 ESTAÇÃO FERROVIÁRIA
- 14 ARMAZENAGEM E PRODUÇÃO
- 15 CIDADE UNIVERSITÁRIA
- 16 ENBAIXADAS E LEGAÇÕES
- 17 SETOR RESIDENCIAL
- 18 CASAS INDIVIDUAIS
- 19 HOTEL CULTURA/MUNICÍPIAL
- 20 JARDIM BOTÂNICO
- 21 JARDIM ZOOLOGICO
- 22 CLUBE DE GOLF
- 23 EDUCAÇÃO BÁSICA
- 24 YACHT CLUB
- 25 RESIDENCIAL
- 26 SOCIEDADE HÍPICA
- 27 ÁREA DESTINADA A FERREIRA
- 28 CEMITÉRIO
- 29 AEROPORTO

3 EQUIPAMENTOS E SERVIÇOS PÚBLICOS

3.1 Educação

3.1.1 Sistema Educacional do Distrito Federal

O Sistema Educacional público do Distrito Federal é de responsabilidade da Secretaria de Estado de Educação - SEE, do Governo do Distrito Federal, que atendeu, em 2014, 69,10% da matrícula geral. A rede particular atendeu a 30,06%, e 0,84% foi atendido pela Rede Pública Federal. Em 2010 houve redução de matrículas na rede pública e aumento na rede particular.

A RA IX Ceilândia apresenta o maior número de matrículas na rede pública de ensino, e na rede privada é a RA I Plano Piloto.

O Ensino Público é o mais representativo no Distrito Federal. Em 2014 apresentou 73% das matrículas no nível Fundamental e 72% no Ensino Médio, última etapa da educação básica.

A matrícula inicial na rede pública, em 2010 e 2014, diminuiu na área urbana nas duas etapas de ensino e aumentou na área rural, no ensino fundamental.

A Infraestrutura Física do Sistema Educacional do DF, em 2014, conforme dados da Secretaria de Educação, contava com 1.161 escolas, sendo 662 escolas da rede pública, localizadas nas zonas urbana e rural. Isto significa que 56,07% das escolas são da rede pública. Na rede particular, as escolas estão distribuídas em conveniadas e não conveniadas com a SEE e representaram 42,81%. As restantes são da rede Pública Federal, vinculada a outra Secretaria e as não vinculadas à SEE que juntas representam 1,12%.

3.1.2 Outras modalidades de ensino

No total geral de matrículas do ensino básico no Distrito Federal, estão incluídas matrículas de outras três modalidades de ensino que não integram as etapas da educação básica. A primeira delas é a Educação de Jovens e Adultos que representa 8,1% da matrícula geral do exercício. Nessa modalidade sobressai a rede pública, com 93,5% das matrículas totais.

A Educação Especial possui 2,4% da matrícula geral e nessa modalidade rede pública também agrega o maior número de matrículas com 88,3% de alunos, sendo 76,9% dos alunos atendidos em classes comuns e 23,1% atendidos em classes exclusivas.

A Educação Profissional representa 3,4% do total geral das matrículas em 2016. Nesta modalidade se sobressai, com maior número de matrículas, a rede pública de ensino com 61,8%, aumento possivelmente potencializado com a inauguração dos Institutos Federais de Ensino. Das matrículas na educação profissional, 10,3% estão no ensino integrado, 24,7% no ensino concomitante/FIC e 65,1%, no ensino subsequente.

3.1.3 Instituições complementares

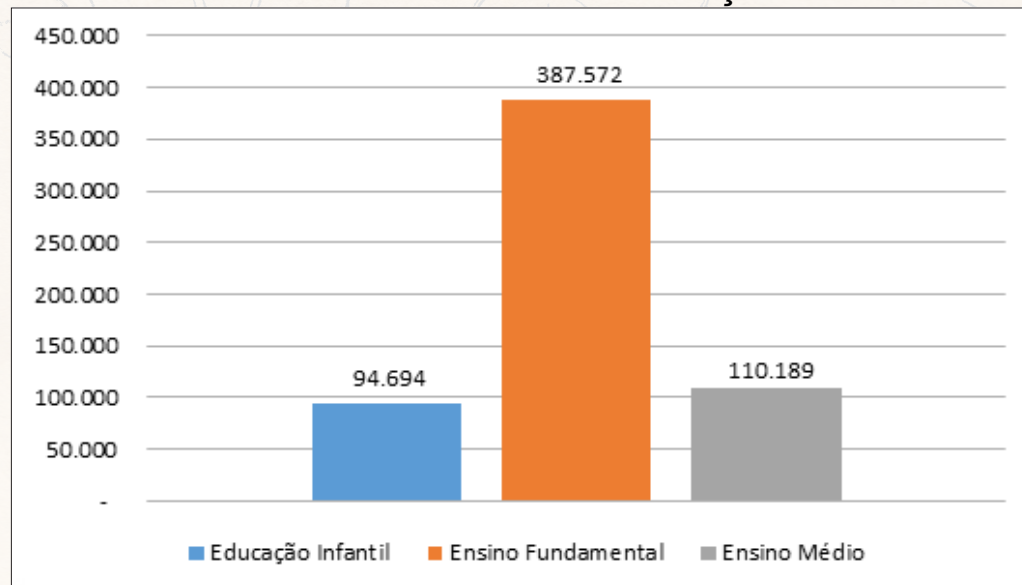
O Distrito Federal conta ainda com instituições de ensino e espaços educacionais que agregam na formação dos alunos. São 11 Centros Olímpicos cuja proposta é oferecer, prioritariamente, às crianças e adolescentes atividades sociais, recreativas, esportivas e de lazer. As unidades também oferecem atividades a adultos, a idosos e a pessoas com deficiência. Os Centros Interescolares de Línguas, 15 ao todo, são escolas especializadas no ensino de Língua Estrangeira Moderna (LEM) com oferta de línguas como Alemão, Espanhol, Francês e Inglês. A rede pública de ensino conta também com 10 Escolas Parque que, além do currículo básico, propõem o acesso a aprendizagens sobre trabalho e à cultura ampla da humanidade, desenvolvendo o senso de responsabilidade, de ação prática e de criatividade. Na educação profissional, a rede pública conta com Centros de Ensino Profissionalizante (CEPs): Escola de Música de Brasília (EMB), Escola Técnica de Saúde de Planaltina, Escola Técnica de Ceilândia e Escola Técnica de Brasília e ainda 10 Institutos Federais, localizados nas seguintes RAs: Plano Piloto, Gama, Planaltina, Riacho Fundo, Samambaia, São Sebastião, Taguatinga, Ceilândia e SCIA/Estrutural.

3.1.4 Taxa de analfabetismo

A Taxa de Analfabetismo, com pessoas de 15 anos ou mais, foi de 2,6% em 2015, sendo o Paranoá a RA com maior taxa (5,2%), seguida por Brazlândia (4,7%) e Ceilândia e Santa Maria (4,5%). As RAs com as menores taxas são: Plano Piloto e Lago Sul (0,2%), SIA (0,1%) e por fim o Sudoeste que não apresentou analfabetos.

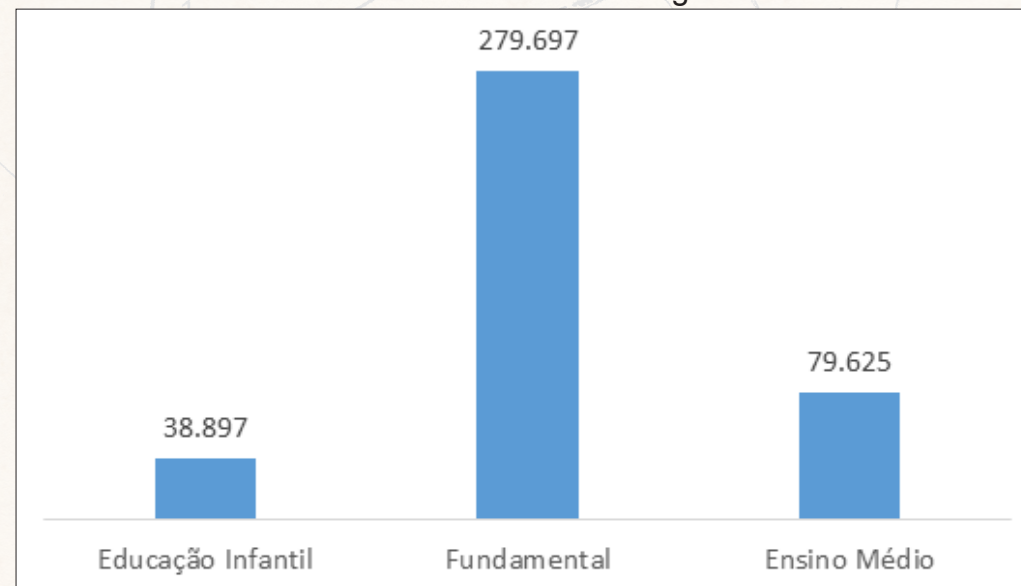
A Taxa de Alfabetização no Distrito Federal, em 2014, era de 73,6%, menor que nos dois anos anteriores, e na faixa de 10 a 29 anos, é de praticamente 100%, inclusive na área rural.

Gráfico 4: Número de Matrículas na Educação Básica



Fonte: Censo Escolar - SE/DF 2016

Gráfico 5: Número de Matrículas - Ensino Regular

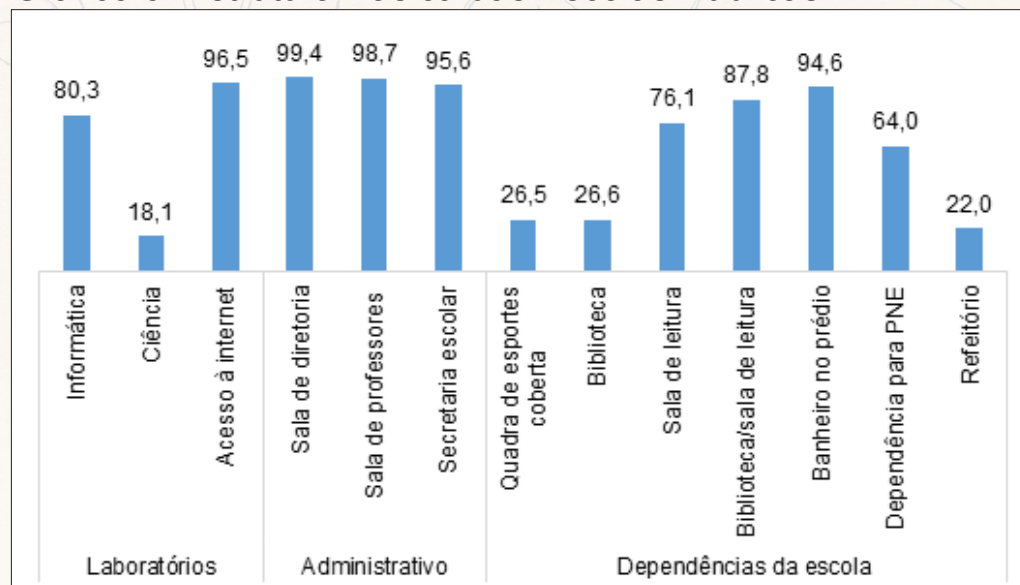


Fonte: Censo Escolar - SE/DF 2016

- 1 PRAÇA DOS TRÊS POPULES
- 2 ESPLANADA DOS MINISTÉRIOS
- 3 CATEDRAL
- 4 SETOR CULTURAL
- 5 CENTRO DE DIVERSÕES
- 6 SETOR DE BANCOS E ESCRITÓRIOS
- 7 SETOR COMERCIAL
- 8 HOTÉIS
- 9 TORRE EMISSORA RADIO TV
- 10 SETOR ESPORTIVO
- 11 PRAÇA MUNICÍPAL
- 12 QUARTIS
- 13 ESTAÇÃO FERROVIÁRIA
- 14 ARMAZENAGEM E PRODUÇÃO INDUSTRIAS
- 15 CIDADE UNIVERSITÁRIA
- 16 EMBAIXADAS E LEGAÇÕES
- 17 SETOR RESIDENCIAL
- 18 CASAS INDIVIDUAIS
- 19 HORTICULTURA, NUCLEI TURAS E PÁRQUE
- 20 JARDIM BOTÂNICO
- 21 JARDIM ZOOLOGICO
- 22 CLUB DE GOLF
- 23 EDUCAÇÃO PROFISSIONAL
- 24 YATCA CLUB
- 25 RESIDÊNCIA
- 26 SOCIEDADE HIPICA
- 27 ÁREA DESTINADA A PRÉBIAS, CIRCOS, ETC.
- 28 CEMITÉRIO
- 29 AEROPORTO

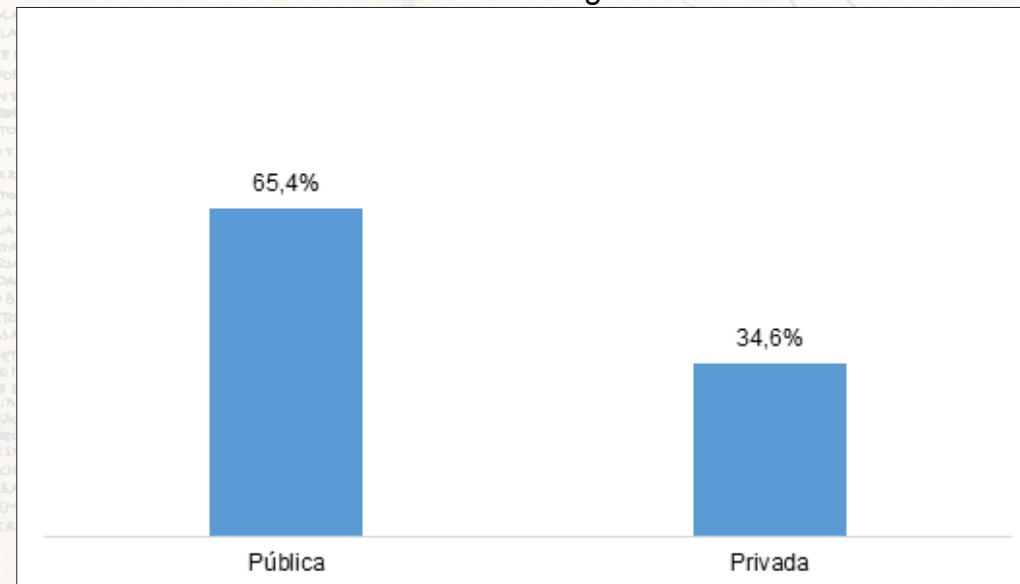
P.P.B.

Gráfico 6: Estrutura Básica das Escolas Públicas



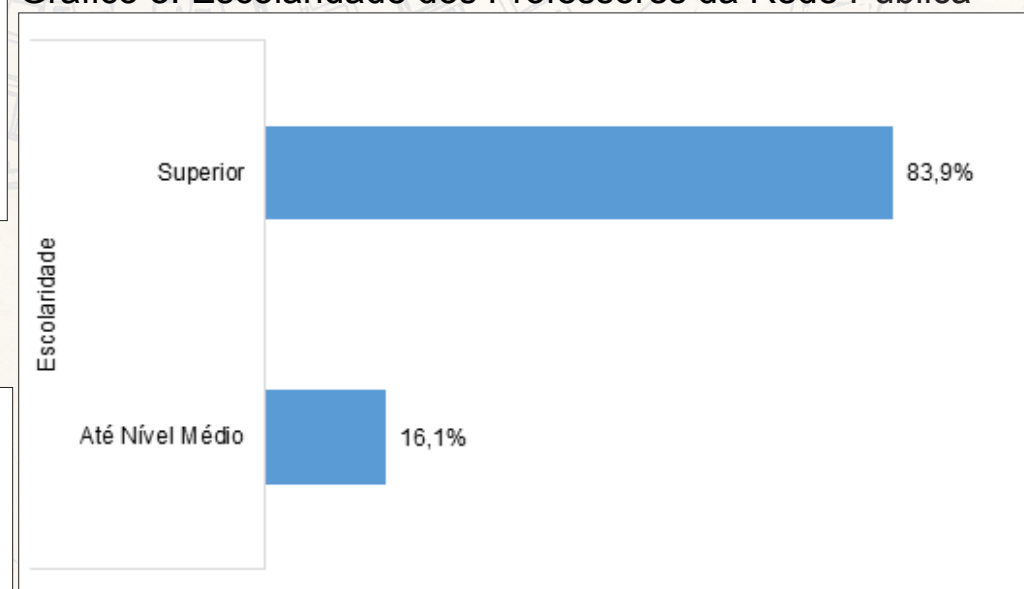
Fonte: INEP - Censo da Educação Básica 2016

Gráfico 7: Percentual de Professores segundo a Rede de Ensino



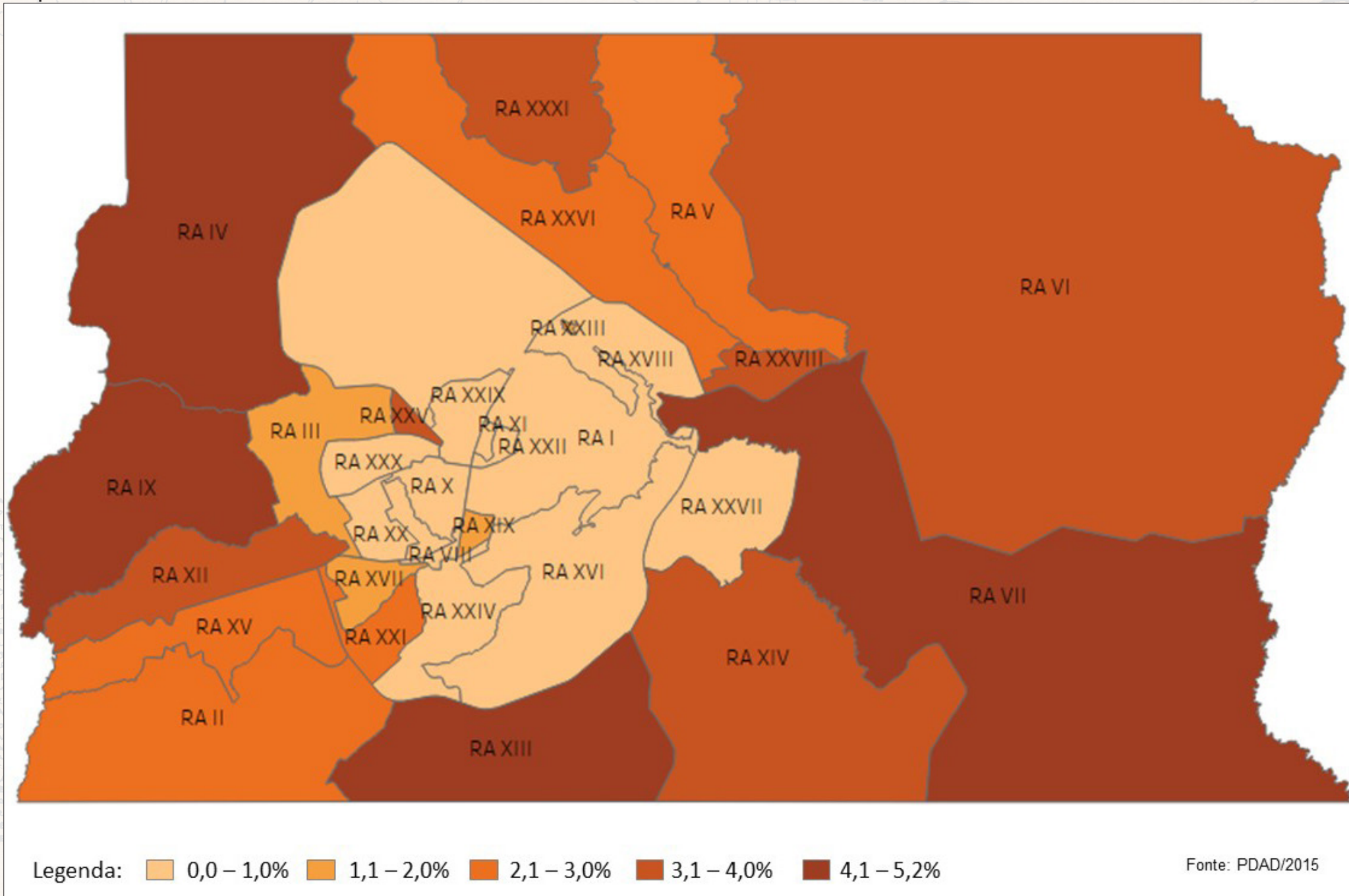
Fonte: INEP/MEC. Censo Escolar 2016

Gráfico 8: Escolaridade dos Professores da Rede Pública

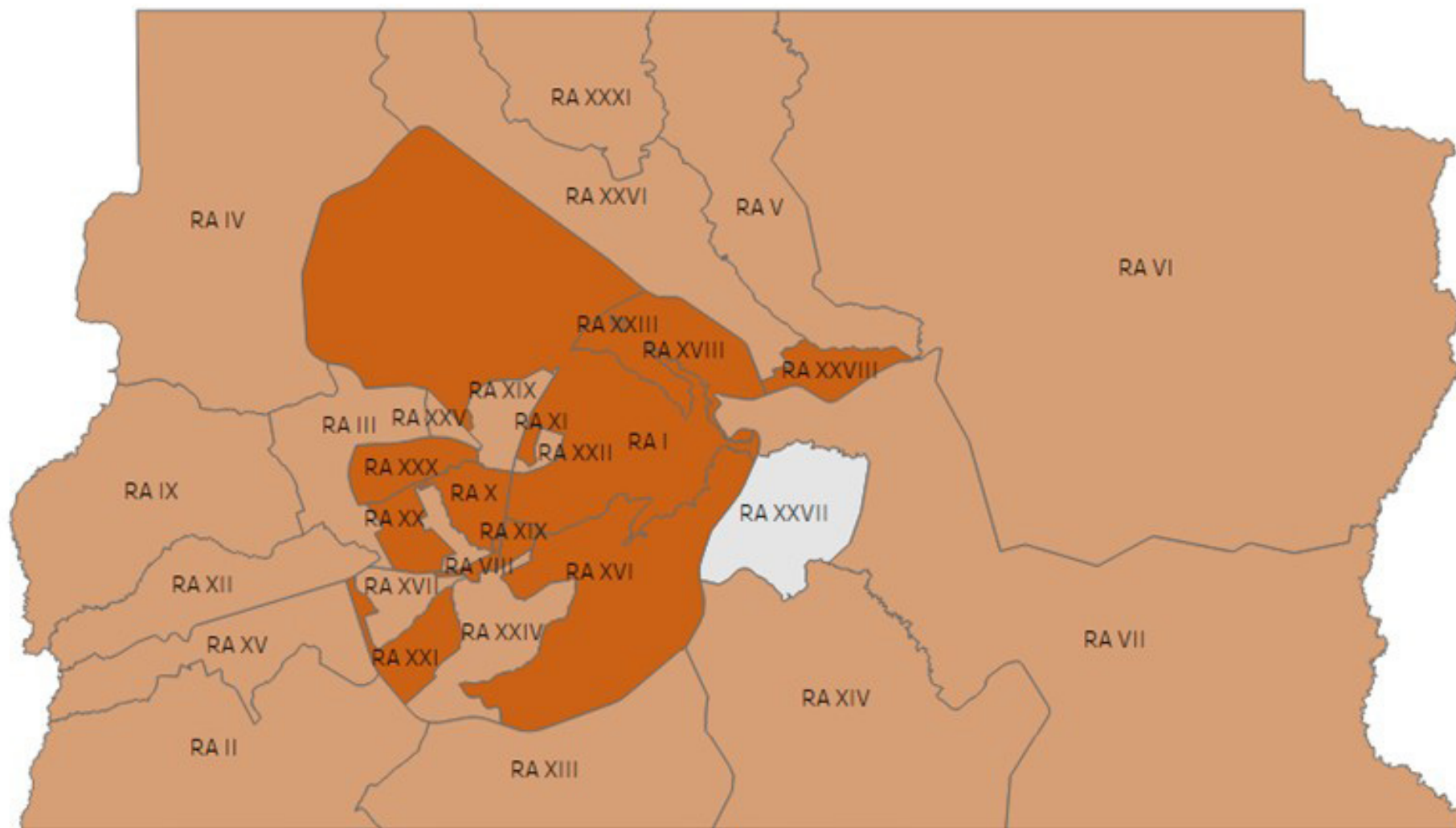


Fonte: INEP- Censo da Educação Básica 2016

Mapa 17: Índice de Analfabetismo



Mapa 18: Desempenho das Escolas Públicas - DF - Ensino Fundamental - IDEB 2015 - Anos Iniciais

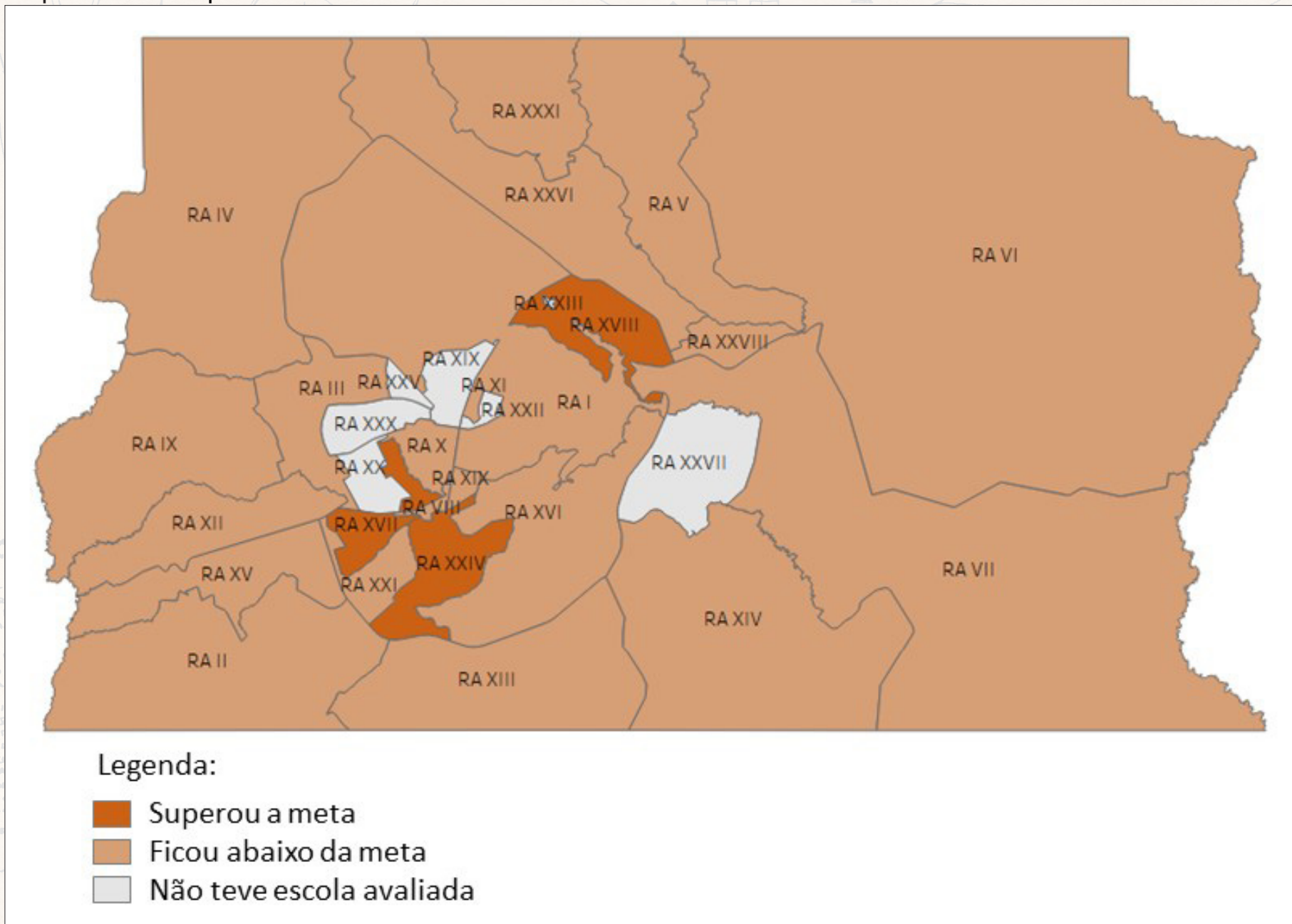


Legenda:

- Superou a meta
- Ficou abaixo da meta
- Não teve escola avaliada

- 1 PRAÇA DOS TRÊS
- 2 ESPLANADA DOS
- 3 CATEDRAL
- 4 SETOR CULTUR
- 5 CENTRO DE DE
- 6 SETOR DE BANH
- 7 SETOR COMER
- 8 HOTEIS
- 9 TORRE EMIGRA
- 10 SETOR ESPORT
- 11 PRAÇA MUNIC
- 12 QUARTIS
- 13 ESTACÃO FERRO
- 14 ARMAZENAGEM
- 15 CIDADE LIVRE
- 16 EMBAIXADAS
- 17 SETOR RESIDE
- 18 CASAS INDIV
- 19 HOTEL CULTURA
- 20 JARDIM BOTAN
- 21 JARDIM Zoolo
- 22 CLUB DE GOLFO
- 23 EDUCAÇÃO B
- 24 YACHT CLUB
- 25 RESIDÊNCIA
- 26 SOCIEDADE M
- 27 ÁREA DESTINA
- 28 CEMITÉRIO
- 29 AEROPORTO

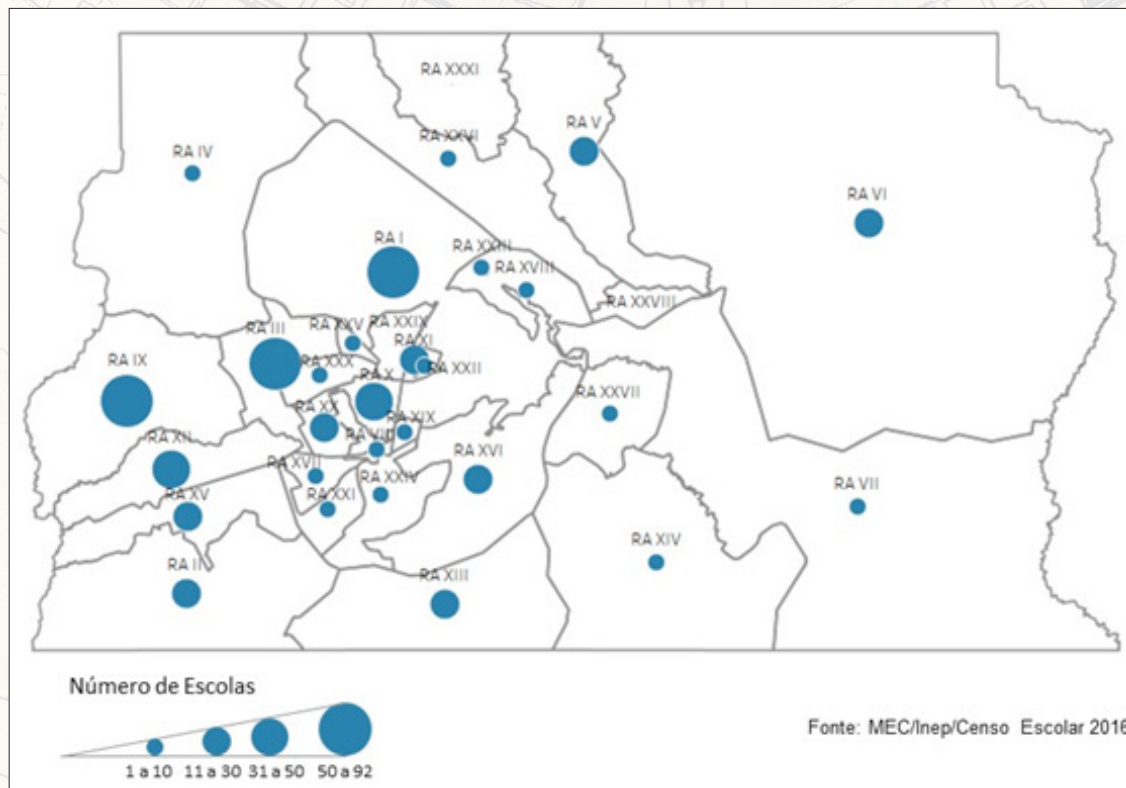
Mapa 19: Desempenho das Escolas Públicas - DF - Ensino Fundamental - IDEB 2015 - Anos Finais



- 1 PRAÇA DOS TRÊS PO
- 2 ESPLANADA DOS MIR
- 3 CATEDRAL
- 4 SETOR CULTURAL
- 5 CENTRO DE DIVER
- 6 SENHOR DE BANCOS
- 7 SETOR COMERCIAL
- 8 HOTÉIS
- 9 TORRE EMIGRARA
- 10 SETOR ESPORTIVO
- 11 PRAÇA MUNICÍPI
- 12 QUARTIS
- 13 ESTAÇÃO FERROVI
- 14 ARMAZENAGEM J
- 15 CIDADE UNIVERS
- 16 EMBAIXADAS S. I
- 17 SETOR RESIDENC
- 18 CASAS INDIVIDUA
- 19 HORTICULTURA, S
- 20 JARDIM BOTÂNICO
- 21 JARDIM ZOOLOGI
- 22 CLUB DE GOLF
- 23 EDUCAÇÃO ROBINA
- 24 YACCA CLUB
- 25 RESIDÊNCIA
- 26 SACRISTIA MUSEU
- 27 ÁREA DESTINADA
- 28 CEMITÉRIO
- 29 AEROPORTO

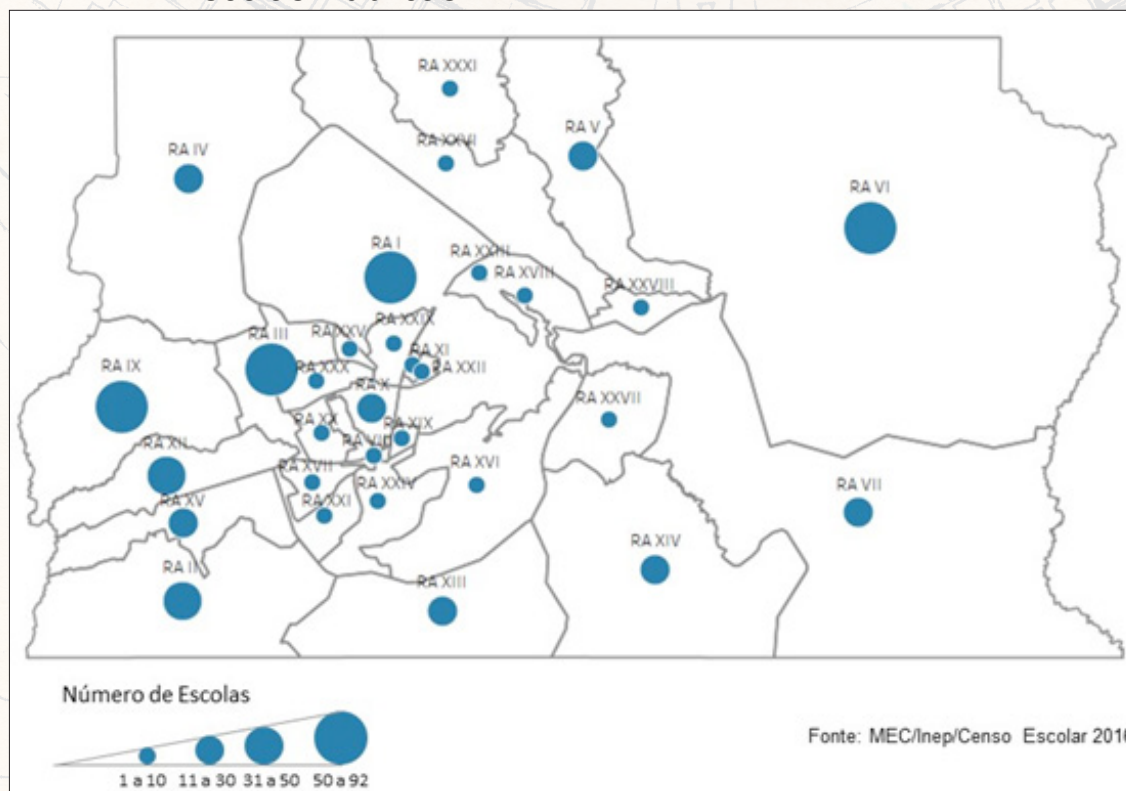
Nota: O Índice de Desenvolvimento da Educação Básica - IDEB, criado em 2007, é um indicador importante para aferir a qualidade da educação, que reúne resultados do fluxo escolar e médias de desempenho na Prova Brasil.

Mapa 20: Escolas de Educação Básica no Distrito Federal - 2016 - Escolas Privadas



- 1 PRAÇA DOS TRÊS POPULES
- 2 ESPLANADA DOS MINISTÉRIOS
- 3 CATEDRAL
- 4 SETOR CULTURAL
- 5 CENTRO DE DIVERSÕES
- 6 SETOR DE BANCOS E ESCADÉRIOS
- 7 SETOR COMERCIAL
- 8 HOTEIS
- 9 TORRE EMISORA RÁDIO ETV
- 10 SETOR ESPORTIVO
- 11 PRAÇA MUNICÍPAL
- 12 QUARTIS
- 13 ESTAÇÃO FERROVIÁRIA
- 14 ARMAZENAGEM E PRODUÇÃO INDUSTRIAL
- 15 CIDADE UNIVERSITÁRIA
- 16 EMBAIXADAS E LEGAÇÕES
- 17 SETOR RESIDENCIAL
- 18 CASAS INDIVIDUAIS
- 19 HORTICULTURA, MANEIO DE PÁRQUE
- 20 JARDIM BOTÂNICO
- 21 JARDIM ZOOLOGICO
- 22 CLUBE DE GOLF
- 23 EDUCAÇÃO RECREATIVA
- 24 YACHT CLUB
- 25 RESIDÊNCIA
- 26 SOCIEDADE HÍPICA
- 27 ÁREA DESTINADA A FEIRAS, CIRCO, ETC.
- 28 CEMITÉRIO
- 29 AEROPORTO

Mapa 21: Escolas de Educação Básica no Distrito Federal - 2016 - Escolas Públicas



- 1 PRAÇA DOS TRÊS POPULARES
- 2 ESPLANADA DOS MINISTÉRIOS
- 3 CATEDRAL
- 4 SETOR CULTURAL
- 5 CENTRO DE DIVERSÕES
- 6 SETOR DE BANCOS E ESCRITÓRIOS
- 7 SETOR COMERCIAL
- 8 HOTÉIS
- 9 TORRE EMISORA RADIO TV
- 10 SETOR ESPORTIVO
- 11 PRAÇA MUNICÍPAL
- 12 QUARTÉIS
- 13 ESTAÇÃO FERROVIÁRIA
- 14 ARMAZENAGEM E PRODUÇÃO INDUSTRIAL
- 15 CIDADE UNIVERSITÁRIA
- 16 EMBAIXADAS E LEGAÇÕES
- 17 SETOR RESIDENCIAL
- 18 CASAS INDIVIDUAIS
- 19 HORTICULTURA, MANEIO DE ANIMAIS
- 20 JARDIM BOTÂNICO
- 21 JARDIM ZOOLOGICO
- 22 CLUB DE GOLF
- 23 EDUCAÇÃO RECREATIVA
- 24 YACHT CLUB
- 25 RESIDÊNCIA
- 26 SOCIEDADE HÍPICA
- 27 ÁREA DESTINADA A PRISÓAS, CÍRCULO, ETC.
- 28 CEMITÉRIO
- 29 AEROPORTO

3.2 Saúde

3.2.1 Equipamentos e Atendimento Público de Saúde

A assistência à Saúde no Distrito Federal é oferecida pelo Sistema Público de Saúde do Governo do Distrito Federal, por meio de Hospitais e Unidades de Saúde e também pelo Sistema Federal e Iniciativa Privada.

A Secretaria de Estado de Saúde - SES/DF é responsável pela Rede Pública de Saúde, cabendo a ela gerir todas as questões ligadas à Saúde.

A rede hospitalar do DF conta, conforme dados de 2015, com 22 hospitais públicos dos quais 16 são de responsabilidade da Secretaria de Saúde, quatro são militares e dois são da Administração Federal.

A RA I - Plano Piloto concentra cinco dos dezesseis hospitais geridos pela Secretaria de Saúde/DF:

- 1 PRAÇA DOS TRES POBRES
- 2 ESPLANADA DOS MINISTERIOS
- 3 CATEDRAL
- 4 SETOR CULTURAL
- 5 CENTRO DE DIVERSES
- 6 SETOR DE BANCAS
- 7 SETOR COMERCIAL
- 8 HOTEIS
- 9 TORRE EMPORCA
- 10 SETOR ESPORTIVO
- 11 PRAÇA MUNICIPAL
- 12 QUARTEL
- 13 ESTACAO FERROVIARIA
- 14 ARMAZENAGEM
- 15 CIDADE LIVRE
- 16 ENBAIXADA
- 17 SETOR RESIDENCIAL
- 18 CASAS INDIVIDUAIS
- 19 HOTEL
- 20 JARDIM
- 21 QUADRA ESPORTIVA
- 22 CLUB
- 23 RESIDENCIA
- 24 SOCIEDADE HIPICA
- 25 AREA DESTINADA A FEIRAS, CIRCOS, ETC.
- 26 CEMITERIO
- 28 AEROPORTO

- Hospital Regional Asa Sul (Materno Infantil)

- Hospital Regional da Asa Norte

- Hospital de Base do Distrito Federal

- Hospital de Apoio de Brasília

- Hospital da Criança de Brasília

Outros hospitais públicos, os Regionais, estão distribuídos nas RAs de Brazlândia, Ceilândia, Gama, Guará, Paranoá, Planaltina, Samambaia, Santa Maria, Sobradinho e Taguatinga.

Os hospitais públicos não administrados pela Secretaria de Saúde são:

RA I - Plano Piloto

- Hospital Naval
- Hospital Sarah Kubitscheck (Público Federal)
- Hospital Universitário de Brasília (Público Federal)

RA XI - Cruzeiro

- Hospital das Forças Armadas
- Hospital do Exército.

RA XVI - Lago Sul

- Hospital da Força Aérea Brasileira.

O Hospital Sarah Kubitscheck se destaca no Distrito Federal por ser uma referência nacional.

Todos os leitos da Rede Hospitalar da SES/DF atendem ao Sistema Único de Saúde - SUS (Gráfico 9). A Taxa de ocupação hospitalar, entre o número de pacientes-dia e o número de leitos-dia chega a quase 75 % no Distrito Federal no ano de 2014.

Além dos hospitais, fazem parte dos serviços de saúde prestados à população:

- Unidades Básicas de Saúde - UBS, distribuídas por todo o DF;
- Centros de Saúde e;
- Postos de Saúde - Rural ou Urbano.

A Unidade de Pronto Atendimento - UPA, é o estabelecimento de saúde de complexidade intermediária entre as Unidades Básicas de Saúde e a Rede Hospitalar.

Tabela 2: Unidades de saúde da Secretaria de Estado de Saúde, por tipo, segundo a Região Administrativa - Distrito Federal - 2014

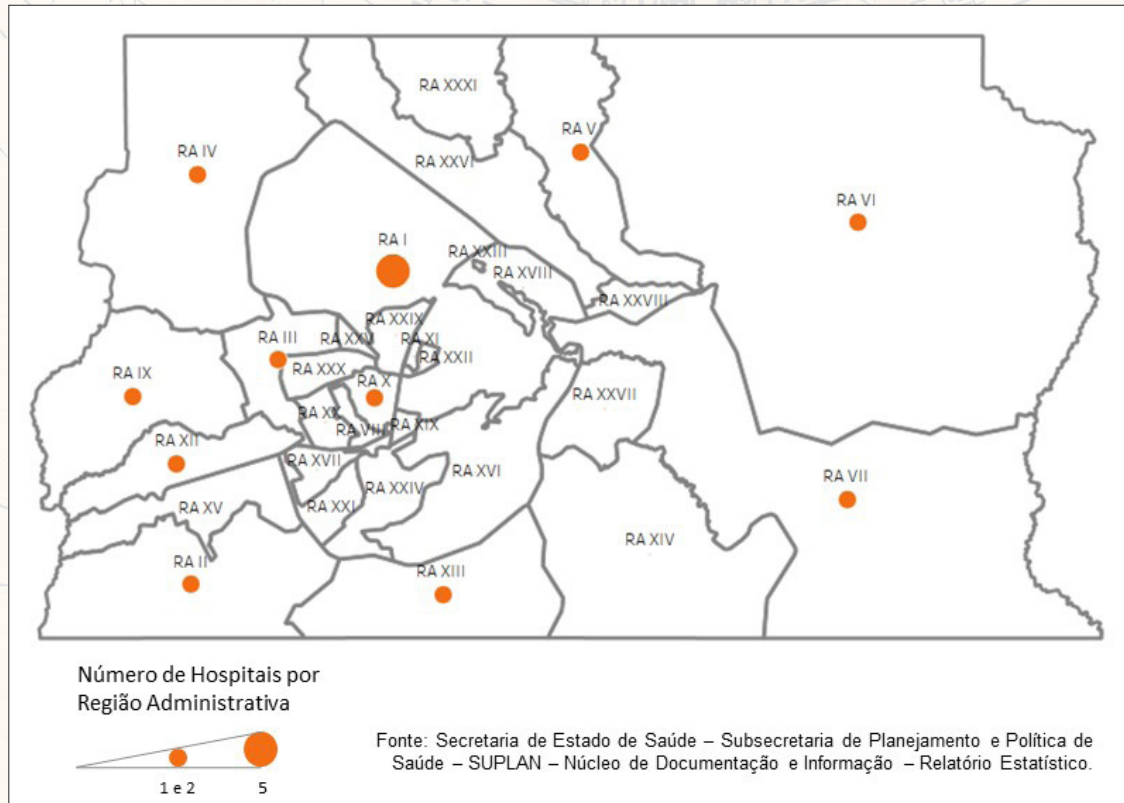
Regiões Administrativas	Unidades de saúde					Total
	Hospitais	Centros de Saúde	Posto de Saúde Urbano	Postos de Saúde Rural	Unidade de Pronto Atendimento	
Plano Piloto	5	7	-	-	-	12
Gama	1	7	1	2	-	11
Taguatinga	2	8	-	-	-	10
Brazlândia	1	2	2	2	-	7
Sobradinho	1	3	-	4	-	8
Planaltina	1	5	3	6	-	15
Paranoá	1	1	-	5	-	7
Núcleo Bandeirante	-	1	-	-	1	2
Ceilândia	1	11	1	1	1	15
Guará	1	3	2	-	-	6
Cruzeiro	-	2	-	-	-	2
Samambaia	1	4	1	-	1	7
Santa Maria	1	2	3	-	-	6
São Sebastião	-	1	2	1	-	4
Recanto das Emas	-	2	1	-	1	4
Lago Sul	-	1	-	-	-	1
Riacho Fundo	-	1	-	-	-	1
Lago Norte	-	1	-	-	-	1
Candangolândia	-	1	-	-	-	1
Águas Claras	-	-	1	-	-	1
Riacho Fundo II	-	1	2	1	-	4
Varjão	-	1	-	-	-	1
Park Way	-	-	-	1	-	1
SCIA (1)	-	1	-	-	-	1
Itapoã	-	-	1	-	-	1
DISTRITO FEDERAL	16	66	20	23	4	129

Fonte: Secretaria de Estado de Saúde - Subsecretaria de Planejamento e Política de Saúde - SUPLAN - Núcleo de Documentação e Informação - Relatório Estatístico.

Constituem também Unidade Básica de Saúde as Clínicas da Família. São quatro no Distrito Federal - três na RA XII - Samambaia e uma na RA - XV Recanto das Emas.

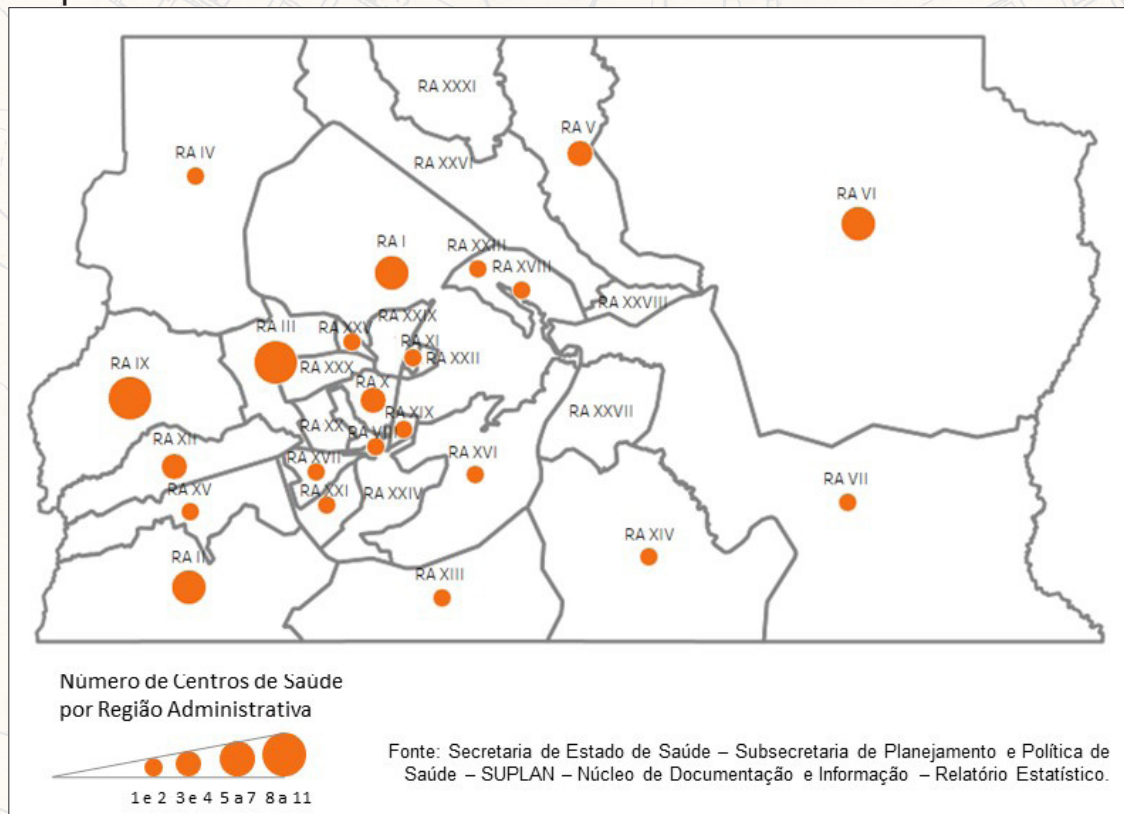
E existem as Unidades Mistas de Saúde, destinadas à prestação de atendimento em atenção básica e integrada de saúde, de maneira programada ou não nas especialidades básicas, podendo dispor de urgência/emergência. Hoje existem três no Distrito Federal distribuídas nas RAs do Plano Piloto, Taguatinga e São Sebastião.

Mapa 22: Hospitais



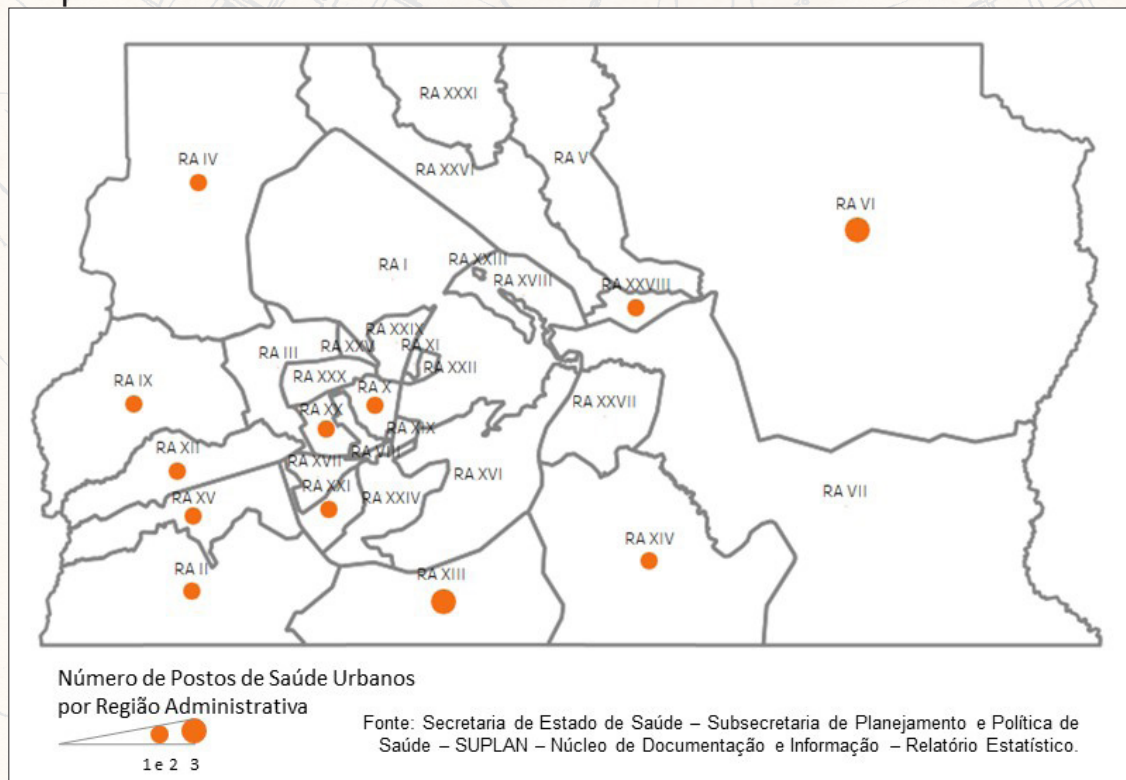
- 1 PRAÇA DOS TRÊS POPULARES
- 2 ESPLANADA DOS MINISTÉRIOS
- 3 CATEDRAL
- 4 SETOR CULTURAL
- 5 CENTRO DE DIVERSÕES
- 6 SETOR DE BANCOS E ESCRITÓRIOS
- 7 SETOR COMERCIAL
- 8 HOTÉIS
- 9 TORRE EMISORA RADIO TV
- 10 SETOR ESPORTIVO
- 11 PRAÇA MUNICÍPAL
- 12 QUARTIS
- 13 ESTAÇÃO FERROVIÁRIA
- 14 ARMAZENAGEM E PRODUÇÃO INDUSTRIAS
- 15 CIDADE UNIVERSITÁRIA
- 16 EMBAIXADAS E LEGAÇÕES
- 17 SETOR RESIDENCIAL
- 18 CASAS INDIVIDUAIS
- 19 HORTICULTURA, MANICULATURAS E PÁRQUE
- 20 JARDIM BOTÂNICO
- 21 JARDIM ZOOLOGICO
- 22 CLUB DE GOLF
- 23 EDUCAÇÃO ROBINHARA
- 24 YATCA CLUB
- 25 RESIDÊNCIA
- 26 SACRISTIA MÚSICA
- 27 ÁREA DESTINADA A PRÉBIAS, CIRCOS, ETC.
- 28 CEMITÉRIO
- 29 AEROPORTO

Mapa 23: Centros de Saúde



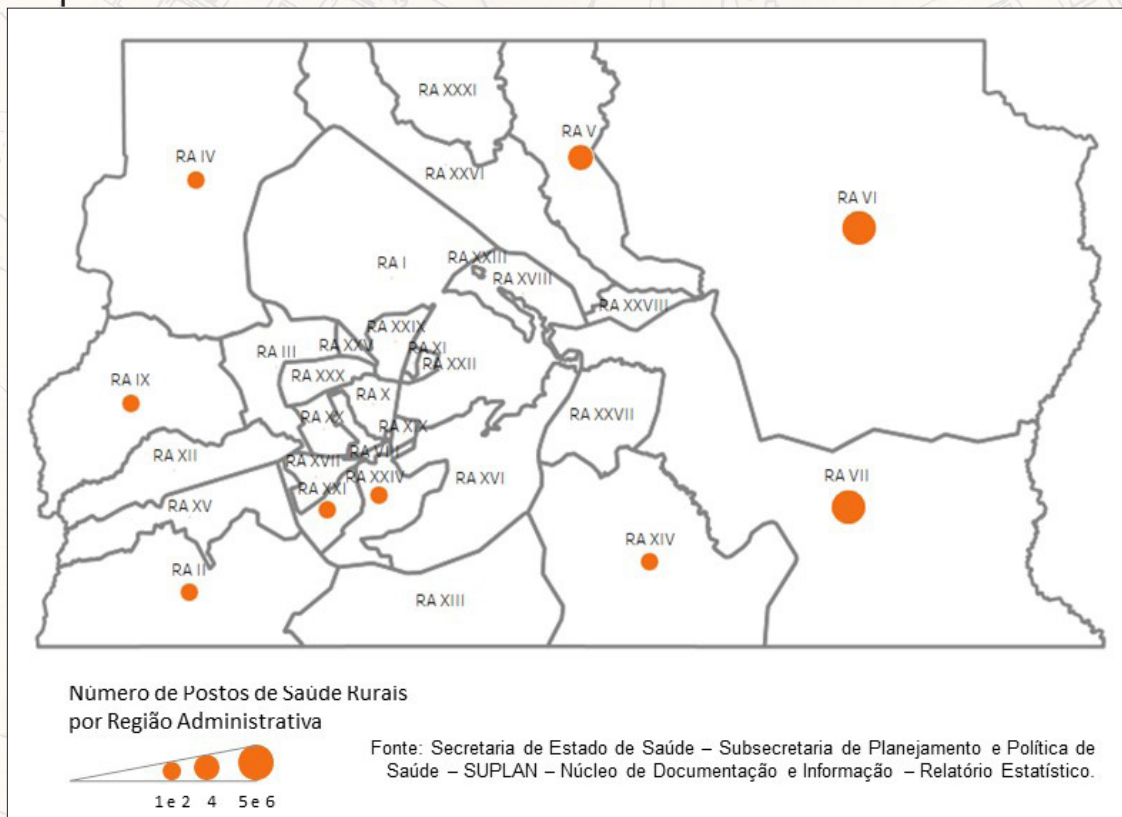
- 1 PRAÇA DOS TRÊS POPULES
- 2 ESPLANADA DOS MINISTÉRIOS
- 3 CATEDRAL
- 4 SETOR CULTURAL
- 5 CENTRO DE DIVERSÕES
- 6 SETOR DE BANCOS E ESCADÉRIOS
- 7 SETOR COMERCIAL
- 8 HOTEIS
- 9 TORRE EMISORA RÁDIO TV
- 10 SETOR ESPORTIVO
- 11 PRAÇA MUNICÍPAL
- 12 QUARTIS
- 13 ESTAÇÃO FERROVIÁRIA
- 14 ARMAZENAGEM E PRODUÇÃO INDUSTRIAS
- 15 CIDADE UNIVERSITÁRIA
- 16 ENBAIXADAS E LEGAÇÕES
- 17 SETOR RESIDENCIAL
- 18 CASAS INDIVIDUAIS
- 19 HORT. CULTURA, HORTICULTURA E POMAR
- 20 JARDIM BOTÂNICO
- 21 JARDIM ZOOLOGICO
- 22 CLUB DE GOLF
- 23 EDUCAÇÃO RECREATIVA
- 24 YACHT CLUB
- 25 RESIDÊNCIA
- 26 SOCIEDADE RÍFICA
- 27 ÁREA DESTINADA A FEIRAS, CIRCO, ETC.
- 28 CEMITÉRIO
- 29 AEROPORTO

Mapa 24: Posto de Saúde Urbano



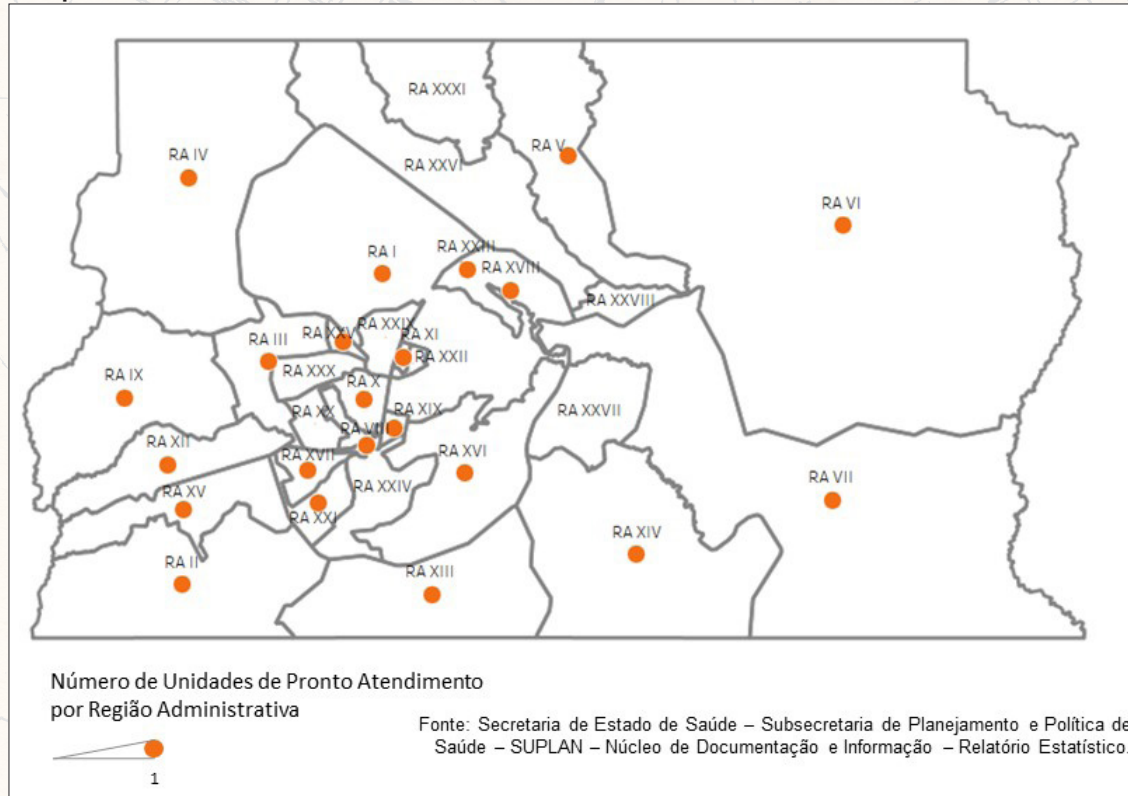
- 1 PRAÇA DOS TRÊS POPÉRES
- 2 ESPLANADA DOS MINISTÉRIOS
- 3 CATEDRAL
- 4 SETOR CULTURAL
- 5 CENTRO DE DIVERSÕES
- 6 SETOR DE BANCOS E ESCRITÓRIOS
- 7 SETOR COMERCIAL
- 8 HOTÉIS
- 9 TORRE EMISSORA RADIO TV
- 10 SETOR ESPORTIVO
- 11 PRAÇA MUNICÍPAL
- 12 QUARTÉIS
- 13 ESTAÇÃO FERROVIÁRIA
- 14 ARMAZENAGEM E PRODUÇÃO INDUSTRIAS
- 15 CIDADE UNIVERSITÁRIA
- 16 EMBAIXADAS E LEGAÇÕES
- 17 SETOR RESIDENCIAL
- 18 CASAS INDIVIDUAIS
- 19 HORTICULTURA, MANICULATURAS, PÔNEIS
- 20 JARDIM BOTÂNICO
- 21 JARDIM ZOOLOGICO
- 22 CLUB DE GOLF
- 23 EDUCAÇÃO ROBINHARIA
- 24 YATCA CLUB
- 25 RESIDÊNCIA
- 26 SACRISTIA HIPICA
- 27 ÁREA DESTINADA A PRÉBIAS, CRIÇA, ETC.
- 28 CEMITÉRIO
- 29 AEROPORTO

Mapa 25: Posto de Saúde Rural



- 1 PRAÇA DOS TRÊS POPULES
- 2 ESPLANADA DOS MINISTÉRIOS
- 3 CATEDRAL
- 4 SETOR CULTURAL
- 5 CENTRO DE DIVERSÕES
- 6 SETOR DE BANCOS E ESCADÉRIOS
- 7 SETOR COMERCIAL
- 8 HOTEIS
- 9 TORRE EMISORA RADIOSTV
- 10 SETOR ESPORTIVO
- 11 PRAÇA MUNICÍPAL
- 12 QUARTÉIS
- 13 ESTAÇÃO FERROVIÁRIA
- 14 ARMAZENAGEM E PRODUÇÃO INDUSTRIAS
- 15 CIDADE UNIVERSITÁRIA
- 16 EMBAIXADAS E LEGAÇÕES
- 17 SETOR RESIDENCIAL
- 18 CASAS INDIVIDUAIS
- 19 HORTICULTURA, MANICUTURA E PÁRQUE
- 20 JARDIM BOTÂNICO
- 21 JARDIM ZOOLOGICO
- 22 CLUBE DE GOLF
- 23 EDUCAÇÃO ROBOZARIJA
- 24 YACHT CLUB
- 25 RESIDÊNCIA
- 26 SOCIEDADE HÍPICA
- 27 ÁREA DESTINADA A FEIRAS, CIRCO, ETC.
- 28 CEMITÉRIO
- 29 AEROPORTO

Mapa 26: Unidade de Pronto Atendimento



- 1 PRAÇA DOS TRÊS POPULARES
- 2 ESPLANADA DOS MINISTÉRIOS
- 3 CATEDRAL
- 4 SETOR CULTURAL
- 5 CENTRO DE DIVERSÕES
- 6 SETOR DE BANCOS E ESCRITÓRIOS
- 7 SETOR COMERCIAL
- 8 HOTÉIS
- 9 TORRE EMISORA RADIO TV
- 10 SETOR ESPORTIVO
- 11 PRAÇA MUNICÍPAL
- 12 QUARTÉIS
- 13 ESTAÇÃO FERROVIÁRIA
- 14 ARMAZENAGEM E PRODUÇÃO INDUSTRIAS
- 15 CIDADE UNIVERSITÁRIA
- 16 EMBAIXADAS E LEGAÇÕES
- 17 SETOR RESIDENCIAL
- 18 CASAS INDIVIDUAIS
- 19 HORTICULTURA, PARQUELURAS E PRAZAS
- 20 JARDIM BOTÂNICO
- 21 ZOOLOGICO
- 22 CLUB DE GOLF
- 23 EDUCAÇÃO RECREATIVA
- 24 YACHT CLUB
- 25 RESIDÊNCIA
- 26 SACRISTIA MÚSICA
- 27 ÁREA DESTINADA A PRISÓAS, CÍRCULO, ETC.
- 28 CEMITÉRIO
- 29 AEROPORTO

Gráfico 10: Taxa ⁽²⁾ de ocupação hospitalar (%) no Distrito Federal no período de 2010 a 2014

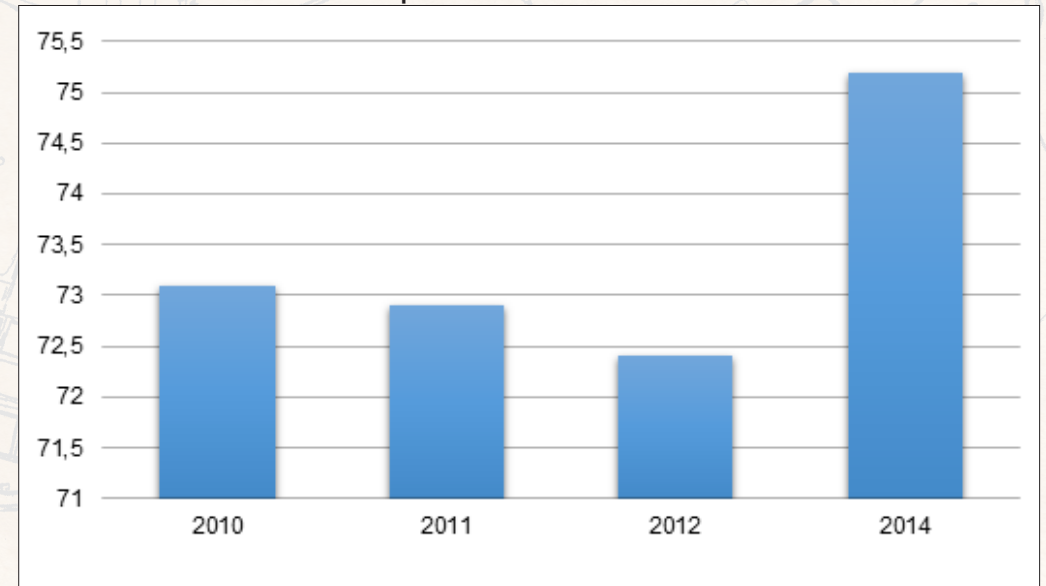
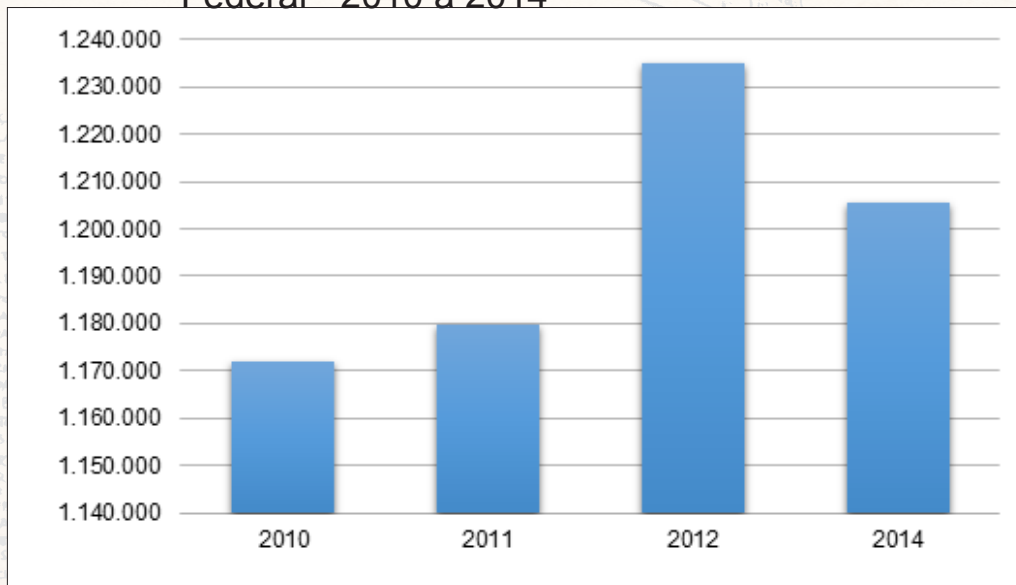


Gráfico 9: Quantidade ⁽¹⁾ de Leitos-Dia no Distrito Federal - 2010 a 2014



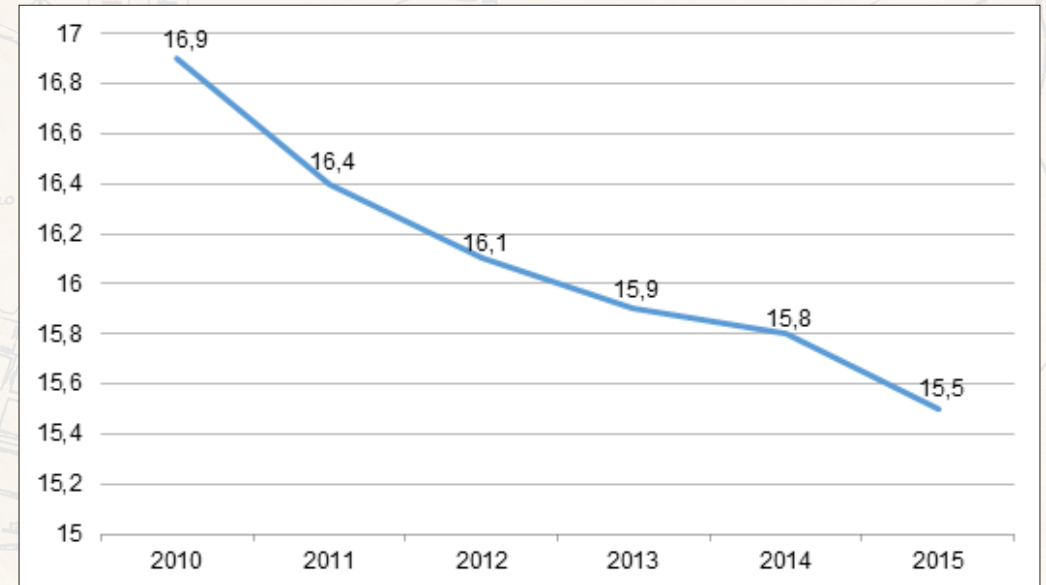
Fonte: Secretaria de Estado de Saúde / Subsecretaria de Planejamento e Política de Saúde / SUPLAN Distrito Federal

(1) É a unidade representada pela cama à disposição de um paciente legalmente admitido no hospital

Fonte: Secretaria de Estado de Saúde / Subsecretaria de Planejamento e Política de Saúde/SUPLAN Distrito Federal

(2) É a relação percentual entre o número de pacientes-dia e o número de leitos-dia

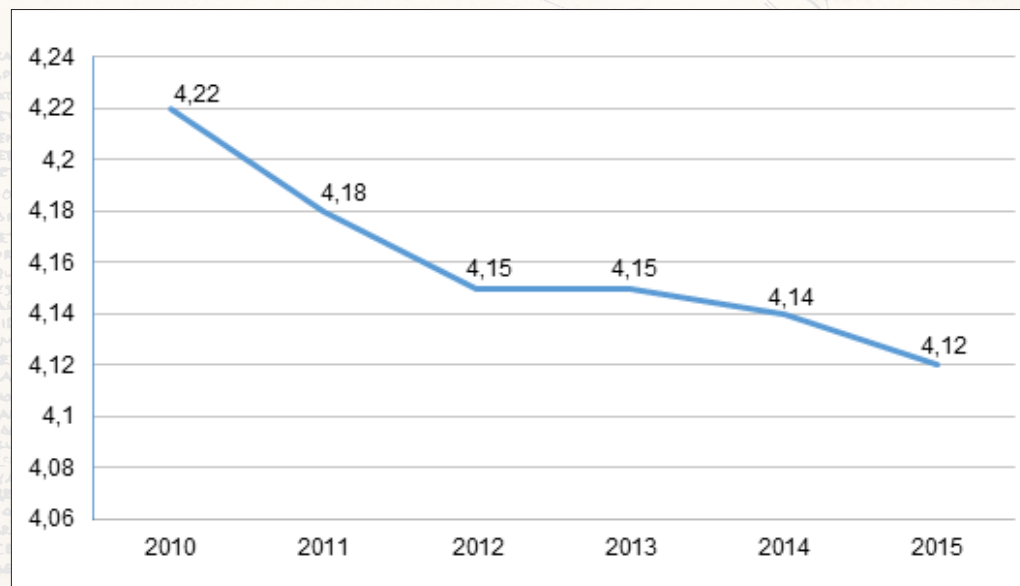
Gráfico 12: Taxa Bruta de Natalidade - Distrito Federal (2010 - 2015)



Nota: Taxa Bruta de Natalidade é o número de nascidos vivos, por mil habitantes.

Fonte: Ministério da Saúde / SINASC- 2010 a 2015

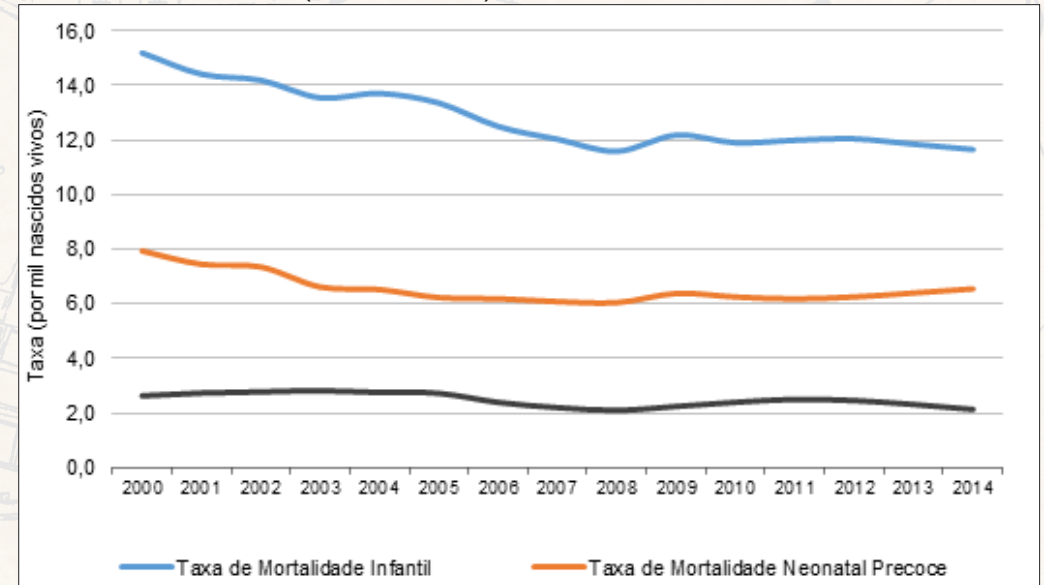
Gráfico 11: Taxa Bruta de Mortalidade - Distrito Federal (2010 - 2015)



Nota: Taxa Bruta de Mortalidade é o número total de óbitos por mil habitantes.

Fonte: Ministério da Saúde / SIM- 2010 a 2015

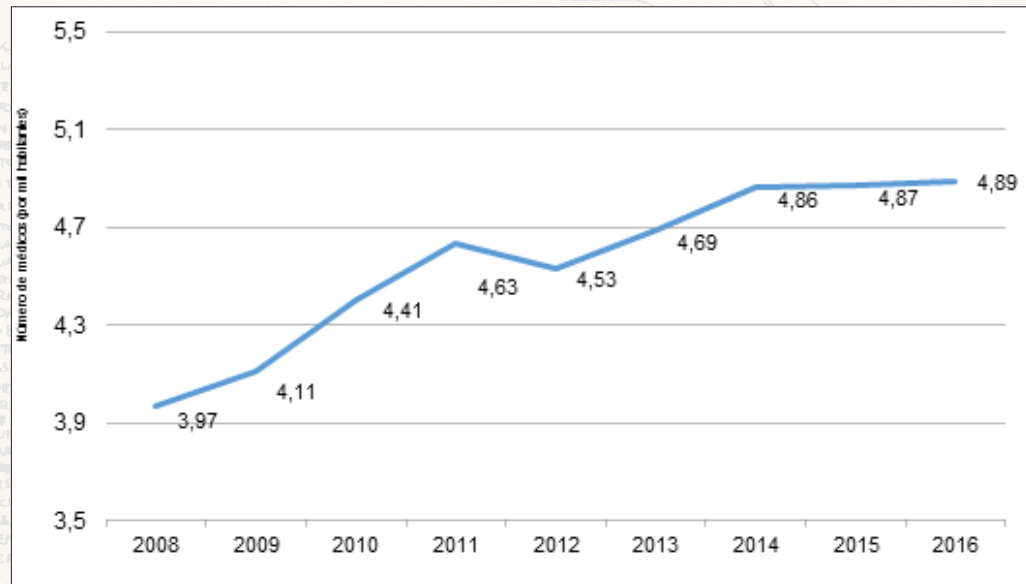
Gráfico 14: Taxa de Mortalidade Infantil por componentes - Distrito Federal (2000 - 2014)



Nota: Taxa de Mortalidade Infantil é o número de óbitos de até um ano de idade por mil Habitantes

Fonte: Ministério da Saúde /SIM - 2010 a 2015

Gráfico 13: Número de Médicos no Distrito Federal/hab.



Fonte: Ministério da Saúde - Cadastro Nacional dos Estabelecimentos de Saúde do Brasil - CNES

3.3 Segurança Pública

3.3.1 Equipamentos públicos de segurança

A gestão da Segurança Pública do Distrito Federal é feita pela Secretaria de Estado da Segurança Pública e da Paz Social - SSP/DF e tem a infraestrutura de equipamentos de segurança pública distribuída por todo o território, abrangendo todas as Regiões Administrativas.

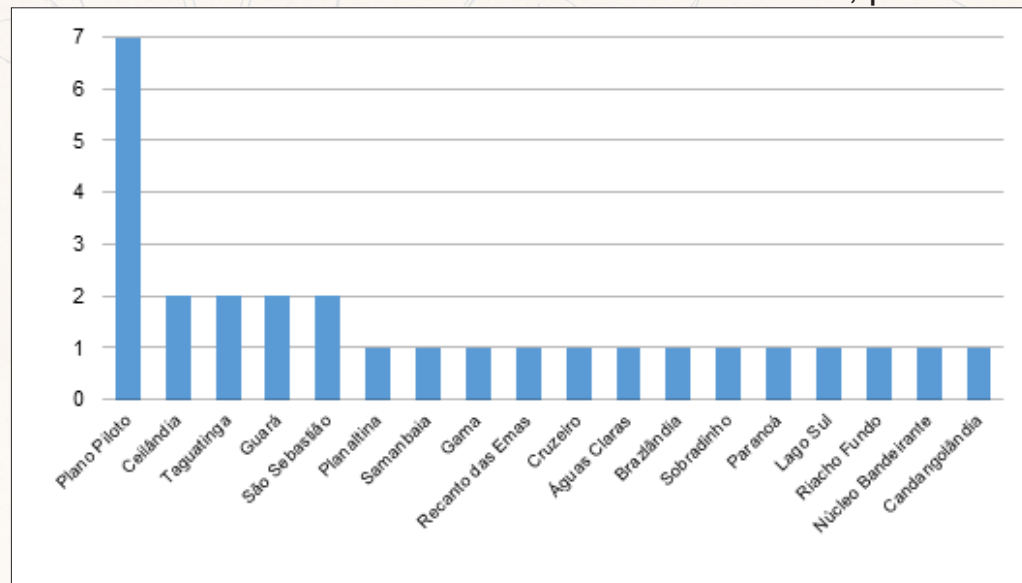
Observa-se, pelos dados apresentados, que existe relação entre a extensão das Regiões Administrativas, o número de habitantes e a quantidade dos serviços oferecidos pela Segurança Pública no Distrito Federal.

Então as Regiões Administrativas mais extensas e com maior população possuem mais equipamentos de segurança, em que se destacam as RAs de Ceilândia e Taguatinga por serem mais populosas.

Considera-se exceção a RA I - Plano Piloto, que concentra um número significativamente maior de toda a estrutura de segurança do Distrito Federal, em razão de conter a quase totalidade dos órgãos do Poder Federal e Local, além das Representações Diplomáticas de todos os Países e Entidades Internacionais.

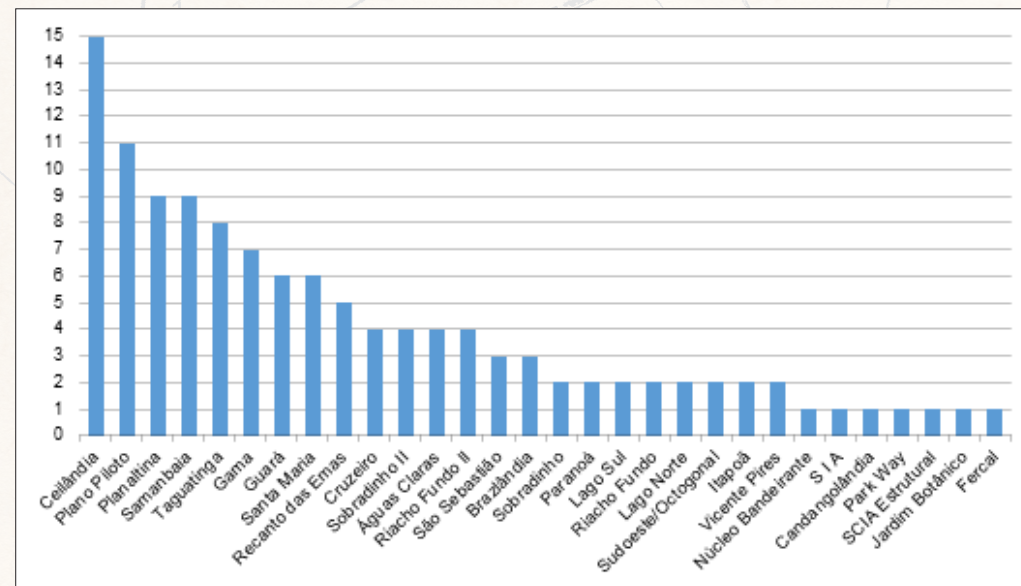
- 1 PRAÇA DOS TRÊS POPULOS
- 2 ESPRITUALIDADE
- 3 CATEDRAL
- 4 SETOR CULTURAL
- 5 SETOR DE BARRIOS E SERVIÇOS
- 6 SETOR COMERCIAL
- 7 SETOR COMERCIAL
- 8 HOTÉIS
- 9 TERRENO
- 10 SETOR ESPORTIVO
- 11 PRÉDIO
- 12 OLIMPIADA
- 13 ESTÁDIO
- 14 AQUEDUTO
- 15 CÍRCULO
- 16 EMBAIXADAS E LEGAÇÕES
- 17 SETOR RESIDENCIAL
- 18 CASAS INDIVIDUAIS
- 19 HORTA, LERURA, NIMCLETURAS PIMAR
- 20 JARDIM BOTANICO
- 21 JARDIM ZOOLOGICO
- 22 CLUB DE GOLF
- 23 ESCOLA ROBINHARA
- 24 YATCA CLUB
- 25 RESIDENCIA
- 26 SACRISTIA HIPICA
- 27 AREA DESTINADA A PRISAS, CIRCO, ETC.
- 28 CEMITERIO
- 29 CEMITERIO
- 28 AEROPORTO

Gráfico 15: Número de Batalhões da Polícia Militar, por RA



Fonte: SITURB / SEGETH - 2015

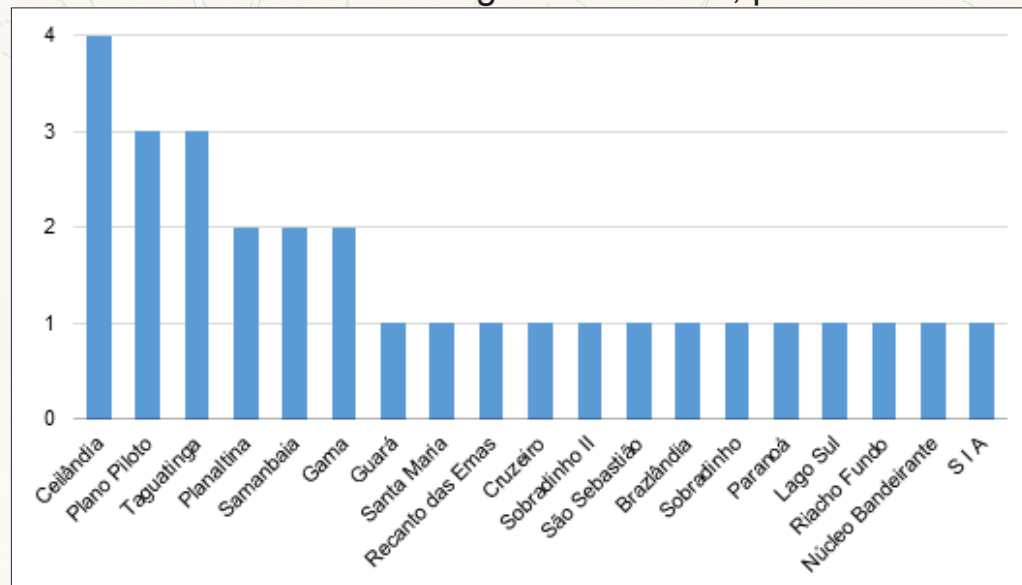
Gráfico 16: Número Postos Comunitários de Segurança, por RA



Fonte: SITURB / SEGETH - 2015

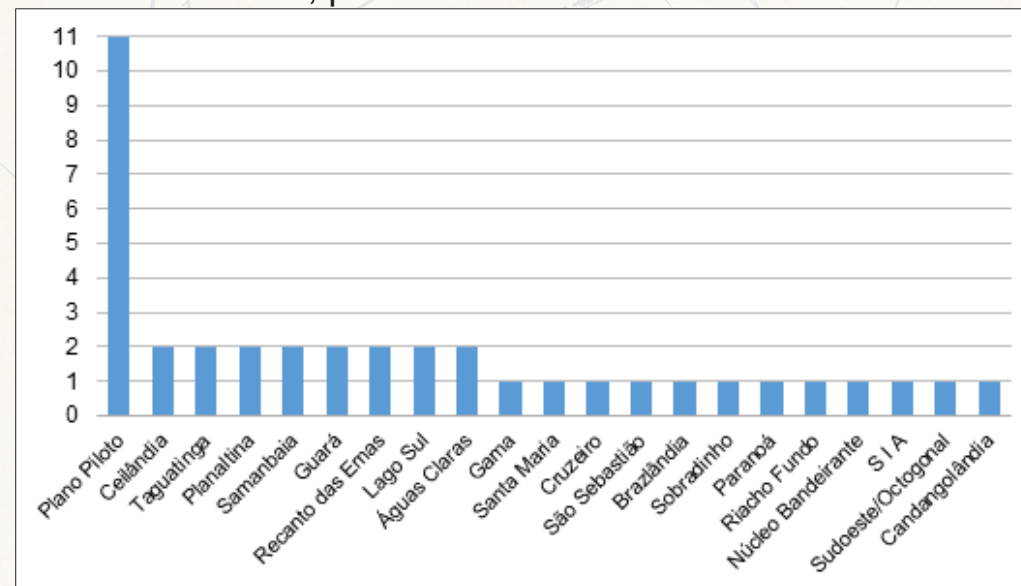
- 1 PRAÇA DOS TRÊS POPULES
- 2 ESPLANADA DOS MINISTÉRIOS
- 3 CATEDRAL
- 4 SETOR CULTURAL
- 5 CENTRO DE DIVERSÕES
- 6 SETOR DE BANCOS E ESCADARIOS
- 7 SETOR COMERCIAL
- 8 HOTEIS
- 9 TORRE EMISORA RADIOSTV
- 10 SETOR ESPORTIVO
- 11 PRAÇA MUNICÍPAL
- 12 QUARTIS
- 13 ESTAÇÃO FERROVIÁRIA
- 14 ARMAZENAGEM E PRODUÇÃO INDUSTRIAS
- 15 CIDADE UNIVERSITÁRIA
- 16 EMBAIXADAS E LEGAÇÕES
- 17 SETOR RESIDENCIAL
- 18 CASAS INDIVIDUAIS
- 19 HOTEL, CULTURA, MANUTENÇÃO E PÔRTO
- 20 JARDIM BOTÂNICO
- 21 JARDIM ZOOLOGICO
- 22 CLUBE DE GOLFE
- 23 EDUCAÇÃO ROBINHARIANA
- 24 YACHT CLUB
- 25 RESIDENCIAL
- 26 SOCIEDADE HÍPICA
- 27 ÁREA DESTINADA A FEIRAS, CIRCO, ETC.
- 28 CEMITÉRIO
- 29 AEROPORTO

Gráfico 17: Número de Delegacias Policiais, por RA



Fonte: SITURB / SEGETH - 2015

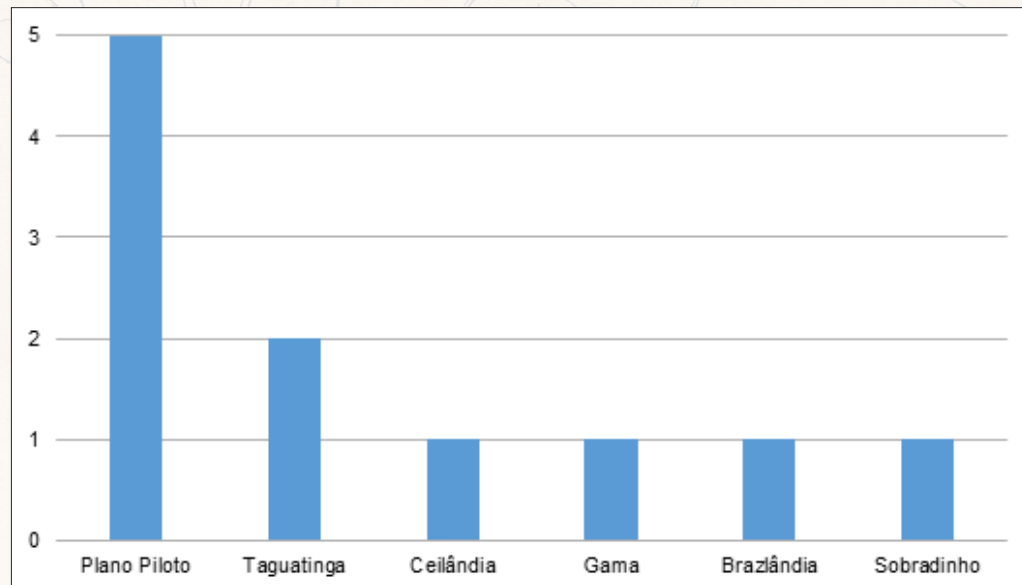
Gráfico 18: Número de Grupamentos/outras de Bombeiro Militar, por RA



Fonte: SITURB / SEGETH - 2015

- 1 PRAÇA DOS TRÊS POPULOS
- 2 ESPLANADA DOS MINISTÉRIOS
- 3 CATEDRAL
- 4 SETOR CULTURAL
- 5 CENTRO DE DIVERSÕES
- 6 SETOR DE BANCOS E ESCRITÓRIOS
- 7 SETOR COMERCIAL
- 8 HOTÉIS
- 9 TORRE EMISORA RADIOETV
- 10 SETOR ESPORTIVO
- 11 PRAÇA MUNICÍPAL
- 12 QUARTIS
- 13 ESTAÇÃO FERROVIÁRIA
- 14 ARMAZENAGEM E PRODUÇÃO INDUSTRIAL
- 15 CIDADE UNIVERSITÁRIA
- 16 EMBAIXADAS E LEGAÇÕES
- 17 SETOR RESIDENCIAL
- 18 CASAS INDIVIDUAIS
- 19 HORTICULTURA, MANUTENÇÃO E PÁRK
- 20 JARDIM BOTÂNICO
- 21 JARDIM ZOOLOGICO
- 22 CLUB DE GOLF
- 23 EDUCAÇÃO PROFISSIONAL
- 24 YACHT CLUB
- 25 RESIDÊNCIA
- 26 SOCIEDADE HIPICA
- 27 ÁREA DESTINADA A PRÉBIAS, CÍRCULO, ETC.
- 28 CEMITÉRIO
- 29 AEROPORTO

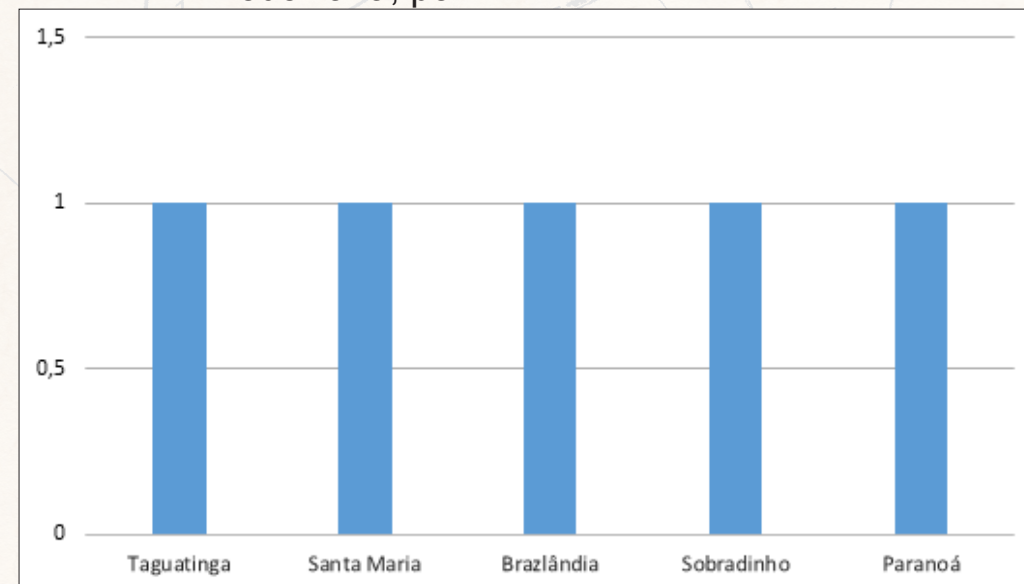
Gráfico 19: Número de Postos de Atendimento do DETRAN



Fonte: SITURB / SEGETH - 2015



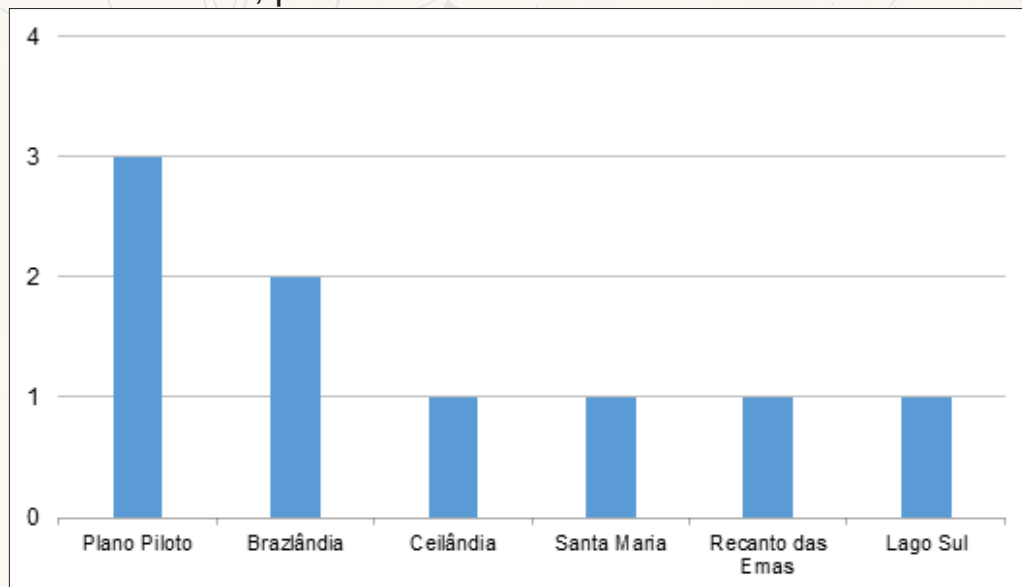
Gráfico 20: Número de Postos Policiais da Cia. de Polícia Rodoviária, por RA



Fonte: SITURB / SEGETH - 2015

- 1 PRAÇA DOS TRÊS POPULES
- 2 ESPLANADA DOS MINISTÉRIOS
- 3 CATEDRAL
- 4 SETOR CULTURAL
- 5 CENTRO DE DIVERSÕES
- 6 SETOR DE BANCOS E ESCADÉRIOS
- 7 SETOR COMERCIAL
- 8 HOTEIS
- 9 TORRE EMISORA RÁDIO TV
- 10 SETOR ESPORTIVO
- 11 PRAÇA MUNICÍPIO
- 12 QUARTIS
- 13 ESTAÇÃO FERROVIÁRIA
- 14 ARMAZENAGEM E PRODUÇÃO INDUSTRIAS
- 15 CIDADE UNIVERSITÁRIA
- 16 EMBAIXADAS E LEGAÇÕES
- 17 SETOR RESIDENCIAL
- 18 CASAS INDIVIDUAIS
- 19 HORTICULTURA, MANUFATURAS E PÁRQUE
- 20 JARDIM BOTÂNICO
- 21 JARDIM ZOOLOGICO
- 22 CLUB DE GOLF
- 23 ESCOLA RODoviÁRIA
- 24 YACHT CLUB
- 25 RESIDENCIAL
- 26 SOCIEDADE HIPICA
- 27 ÁREA DESTINADA A FEIRAS, CIRCO, ETC.
- 28 CEMITÉRIO
- 29 AEROPORTO

Gráfico 21: Número de Cias. de Polícia Militar Independentes, por RA

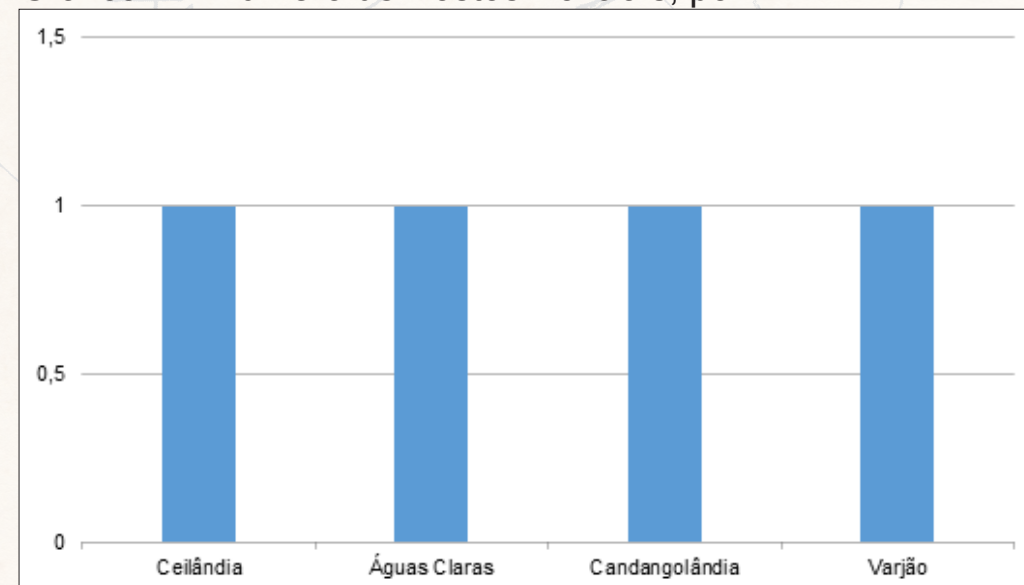


Fonte: SITURB / SEGETH - 2015



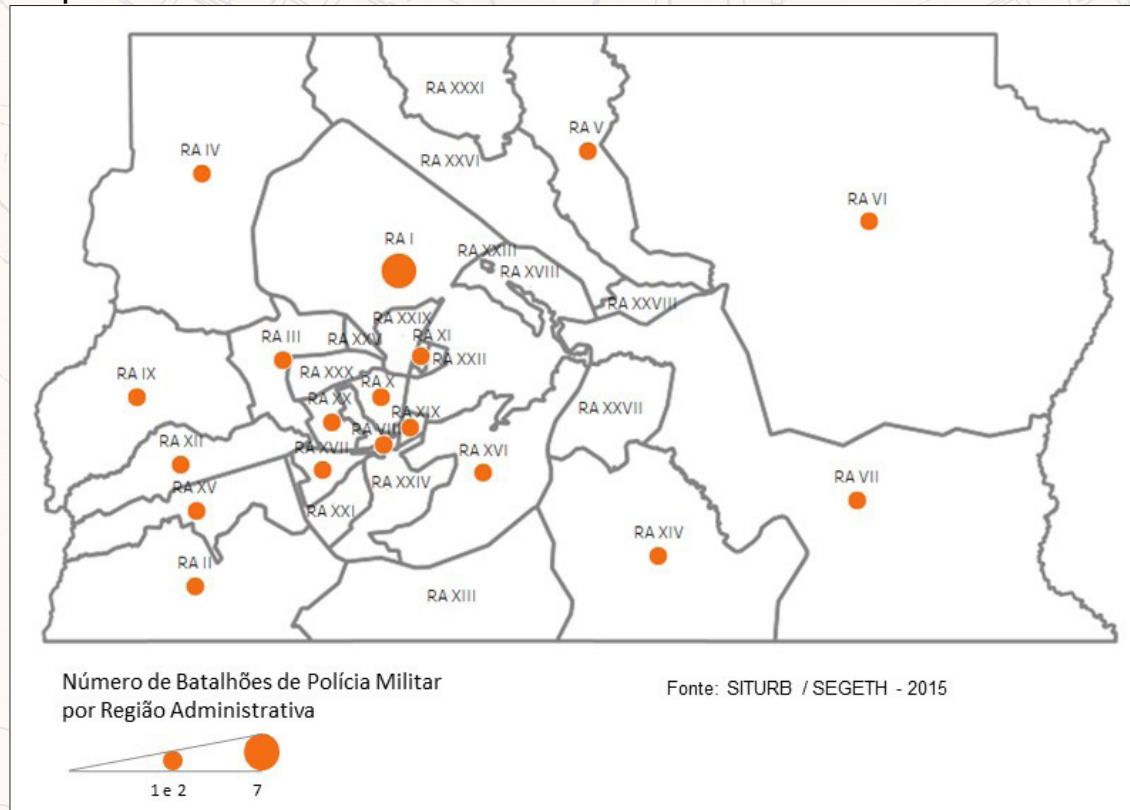
- 1 PRAÇA DOS TRÊS POPULES
- 2 ESPLANADA DOS MINISTÉRIOS
- 3 CATEDRAL
- 4 SETOR CULTURAL
- 5 CENTRO DE DIVERSÕES
- 6 SETOR DE BANCOS E ESCRITÓRIOS
- 7 SETOR COMERCIAL
- 8 HOTÉIS
- 9 TORRE EMISSORA RADIOETV
- 10 SETOR ESPORTIVO
- 11 PRAÇA MUNICÍPAL
- 12 QUARTIS
- 13 ESTAÇÃO FERROVIÁRIA
- 14 ARMAZENAGEM E PRODUÇÃO INDUSTRIAL
- 15 CIDADE UNIVERSITÁRIA
- 16 EMBAIXADAS E LEGAÇÕES
- 17 SETOR RESIDENCIAL
- 18 CASAS INDIVIDUAIS
- 19 HORTICULTURA, MANEJAMENTO DE ÁRVORES
- 20 JARDIM BOTÂNICO
- 21 JARDIM ZOOLOGICO
- 22 CLUB DE GOLF
- 23 EDUCAÇÃO
- 24 YACHT CLUB
- 25 RESIDÊNCIA
- 26 SACRISTIA MÚSICA
- 27 ÁREA DESTINADA A PRISÓAS, CÍRCULO, ETC.
- 28 CEMITÉRIO
- 29 AEROPORTO

Gráfico 22: Número de Postos Policiais, por RA



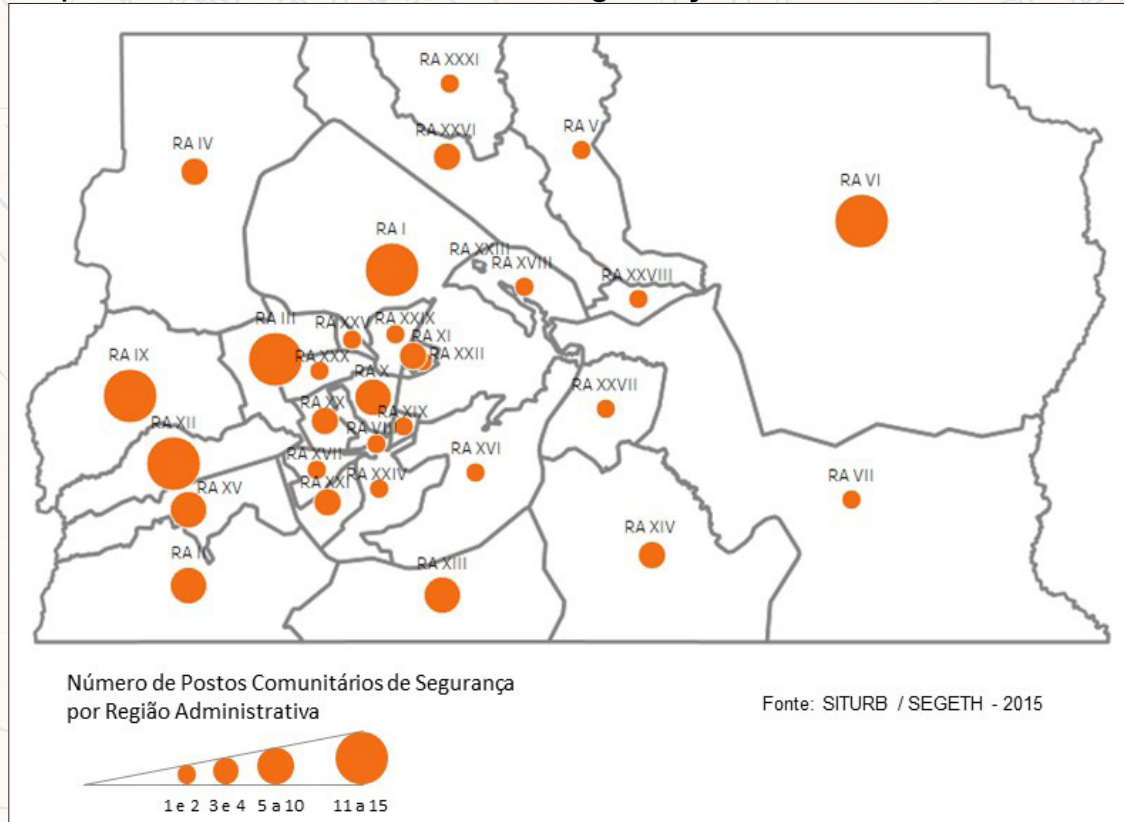
Fonte: SITURB / SEGETH - 2015

Mapa 27: Batalhão de Polícia Militar



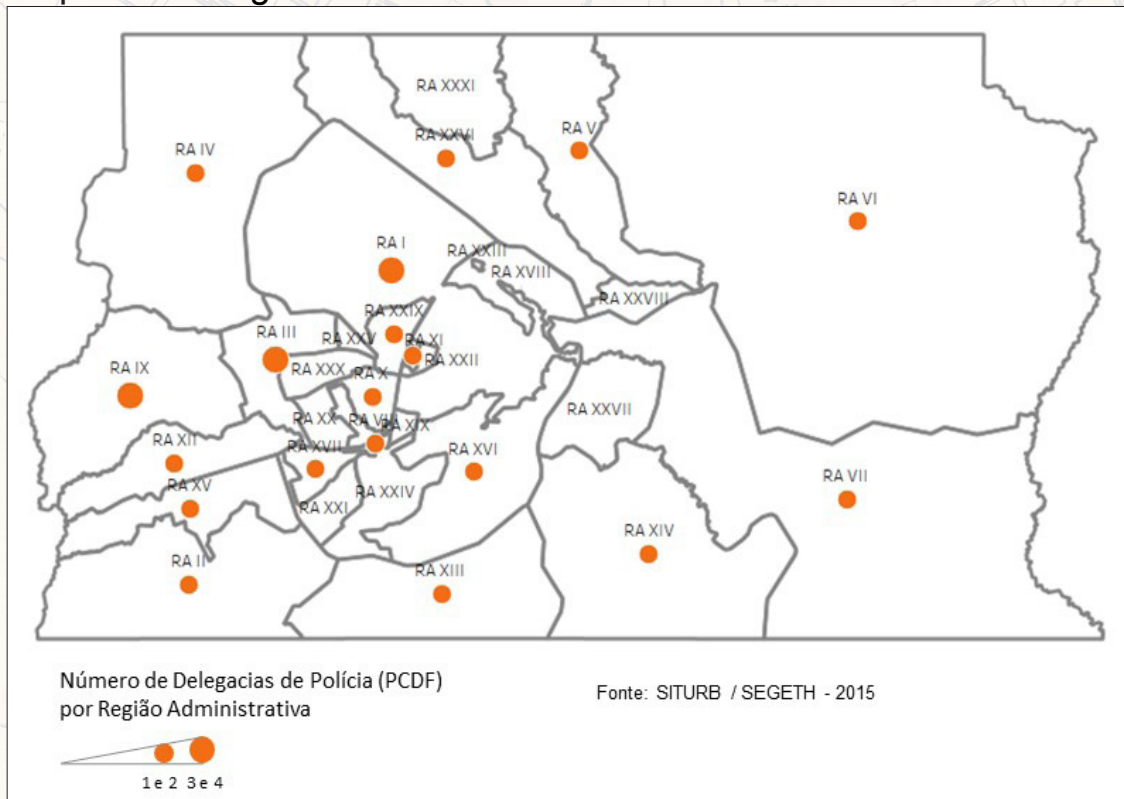
- 1 PRAÇA DOS TRÊS POPULES
- 2 ESPLANADA DOS MINISTÉRIOS
- 3 CATEDRAL
- 4 SETOR CULTURAL
- 5 CENTRO DE DIVERSÕES
- 6 SETOR DE BANCOS E ESCADÉRIOS
- 7 SETOR COMERCIAL
- 8 HOTEIS
- 9 TORRE EMISORA RÁDIO STV
- 10 SETOR ESPORTIVO
- 11 PRAÇA MUNICÍPAL
- 12 QUARTÉIS
- 13 ESTAÇÃO FERROVIÁRIA
- 14 ARMAZENAGEM E PRODUÇÃO INDUSTRIAS
- 15 CIDADE UNIVERSITÁRIA
- 16 ENBAIXADAS E LEGAÇÕES
- 17 SETOR RESIDENCIAL
- 18 CASAS INDIVIDUAIS
- 19 HORT. CULTURA, HORTICULTURA E POMAR
- 20 JARDIM BOTÂNICO
- 21 JARDIM ZOOLOGICO
- 22 CLUB DE GOLF
- 23 EDUCAÇÃO ROBINHARI A
- 24 YACHT CLUB
- 25 RESIDÊNCIA
- 26 SOCIEDADE HIPICA
- 27 ÁREA DESTINADA A FEIRAS, CIRCO, ETC.
- 28 CEMITÉRIO
- 29 AEROPORTO

Mapa 28: Posto Comunitário de Segurança



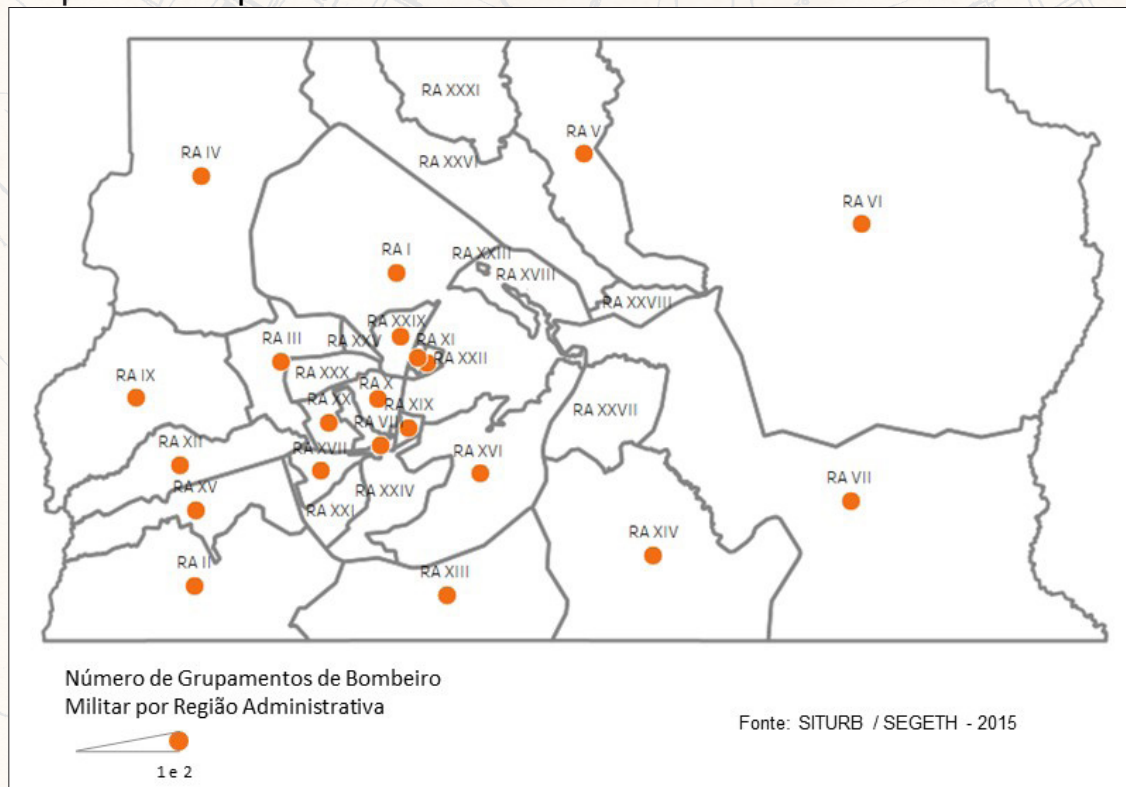
- 1 PRAÇA DOS TRÊS POPULES
- 2 ESPLANADA DOS MINISTÉRIOS
- 3 CATEDRAL
- 4 SETOR CULTURAL
- 5 CENTRO DE DIVERSÕES
- 6 SETOR DE BANCOS E ESCRITÓRIOS
- 7 SETOR COMERCIAL
- 8 HOTÉIS
- 9 TORRE EMISSORA RADIO TV
- 10 SETOR ESPORTIVO
- 11 PRAÇA MUNIC. PAL.
- 12 QUARTIS
- 13 ESTAÇÃO FERROVIÁRIA
- 14 ARMAZENAGEM E PRODUÇÃO INDUSTRIAS
- 15 CIDADE UNIVERSITÁRIA
- 16 EMBAIXADAS E LEGAÇÕES
- 17 SETOR RESIDENCIAL
- 18 CASAS INDIVIDUAIS
- 19 HORT. LUSTURA, HORTICULTURAS PONAR
- 20 JARDIM BOTANICO
- 21 JARDIM ZOOLOGICO
- 22 CLUB DE GOLF
- 23 EDUCAÇÃO PRIMARIA
- 24 YATCA CLUB
- 25 RESIDENCIA
- 26 SOCIEDADE HIPICA
- 27 AREA DESTINADA A PRISAS, CIRCOS, ETC.
- 28 CEMITERIO
- 29 AEROPORTO

Mapa 29: Delegacia Policial - PCDF



- 1 PRAÇA DOS TRÊS POPULES
- 2 ESPLANADA DOS MINISTÉRIOS
- 3 CATEDRAL
- 4 SETOR CULTURAL
- 5 CENTRO DE DIVERSÕES
- 6 SETOR DE BANCOS E ESCADRIÇOS
- 7 SETOR COMERCIAL
- 8 HOTEIS
- 9 TORRE EMISORA RADIOSTV
- 10 SETOR ESPORTIVO
- 11 PRAÇA MUNICÍPAL
- 12 QUARTIS
- 13 ESTAÇÃO FERROVIÁRIA
- 14 ARMAZENAGEM E PRODUÇÃO INDUSTRIAS
- 15 CIDADE UNIVERSITÁRIA
- 16 ENBAIXADAS E LEGAÇÕES
- 17 SETOR RESIDENCIAL
- 18 CASAS INDIVIDUAIS
- 19 HORTICULTURA, HORTICULTURA E POUAR
- 20 JARDIM BOTÂNICO
- 21 JARDIM ZOOLOGICO
- 22 CLUBE DE GOLF
- 23 EDUCAÇÃO RECREATIVA
- 24 YACHT CLUB
- 25 RESIDÊNCIA
- 26 SOCIEDADE HÍPICA
- 27 ÁREA DESTINADA A FEIRAS, CIRCO, ETC.
- 28 CEMITÉRIO
- 29 AEROPORTO

Mapa 30: Grupamento de Bombeiro Militar



- 1 PRAÇA DOS TRÊS POPULARES
- 2 ESPLANADA DOS MINISTÉRIOS
- 3 CATEDRAL
- 4 SETOR CULTURAL
- 5 CENTRO DE DIVERSÕES
- 6 SETOR DE BANCOS E ESCRITÓRIOS
- 7 SETOR COMERCIAL
- 8 HOTÉIS
- 9 TORRE EMISSORA RADIO TV
- 10 SETOR ESPORTIVO
- 11 PRAÇA MUNICÍPAL
- 12 QUARTIS
- 13 ESTAÇÃO FERROVIÁRIA
- 14 ARMAZENAGEM E PRODUÇÃO INDUSTRIAS
- 15 CIDADE UNIVERSITÁRIA
- 16 EM BANHAS E LERÇAS
- 17 SETOR RESIDENCIAL
- 18 CASAS INDIVIDUAIS
- 19 HORTICULTURA, MANICUTURAS E PÁRQUE
- 20 JARDIM BOTÂNICO
- 21 JARDIM ZOOLOGICO
- 22 CLUB DE GOLF
- 23 EDUCAÇÃO ROBINHARA
- 24 YATCA CLUB
- 25 RESIDÊNCIA
- 26 SACRIFAMÉ HIPICA
- 27 ÁREA DESTINADA A PRIBLAS, CIRCOS, ETC.
- 28 CEMITÉRIO
- 29 AEROPORTO

3.4 Serviços essenciais

3.4.1 Abastecimento de Água e Energia, Esgotamento Sanitário, Coleta de Lixo, Sistema Viário e Sistema de Transporte Público Coletivo

Conforme dados da Pesquisa Distrital por Amostra de Domicílios - PDAD/2015 - Codeplan para o Distrito Federal, observou-se que estes serviços atingem uma parcela maior da população se comparados com o restante do país:

- a. **Água Potável** - o abastecimento pela Companhia de Saneamento Ambiental do Distrito Federal - CAESB atinge 98,14% das residências do Distrito Federal.
- b. **Esgotamento Sanitário** - por se tratar de preservação de saúde pública, no combate às doenças endêmicas, tem grande importância. Seu atendimento atinge 85,46% dos domicílios da zona urbana. Do restante que não é coletado pela rede, prevalece o uso de fossa séptica - 10,53%. Apesar de ainda não se ter igualado aos índices de abastecimento de água, se destaca consideravelmente, se comparado a outras unidades da Federação.
- c. **Coleta de Lixo** - 95% dos domicílios são atendidos regularmente pelo Serviço de Limpeza Urbana do Distrito Federal - SLU, e destes, 79,52% têm coleta seletiva. Entretanto, a destinação do lixo no Distrito Federal não tem sido satisfatória, causando prejuízo para o meio ambiente e conseqüentemente para a saúde da população.
- d. **Energia Elétrica** - são 99,38% dos domicílios atendidos pelo sistema elétrico da Companhia Energética de Brasília - CEB, sendo estimados em torno de 5.200 os domicílios com ligações clandestinas (gambiarra) o que perfaz aproximadamente 17 mil habitantes se beneficiando desse sistema irregular de ligação elétrica.
- e. **Infraestrutura Física Urbana** - relativa aos espaços físicos de uso comum, tem boa qualidade, pois segundo dados da PDAD/DF - 2015, a **Iluminação Pública** atende a 97,62% dos domicílios; **Asfaltamento, meios fios e calçadas**, itens que se complementam nas vias públicas, estão presentes em 92,78%; 92,02% e 90,30%, respectivamente das residências. Complementando as variáveis necessárias, para composição de qualidade de vida do cidadão, tem-se a **rede de água pluvial**, que atende a 84,14% dos domicílios no Distrito Federal.

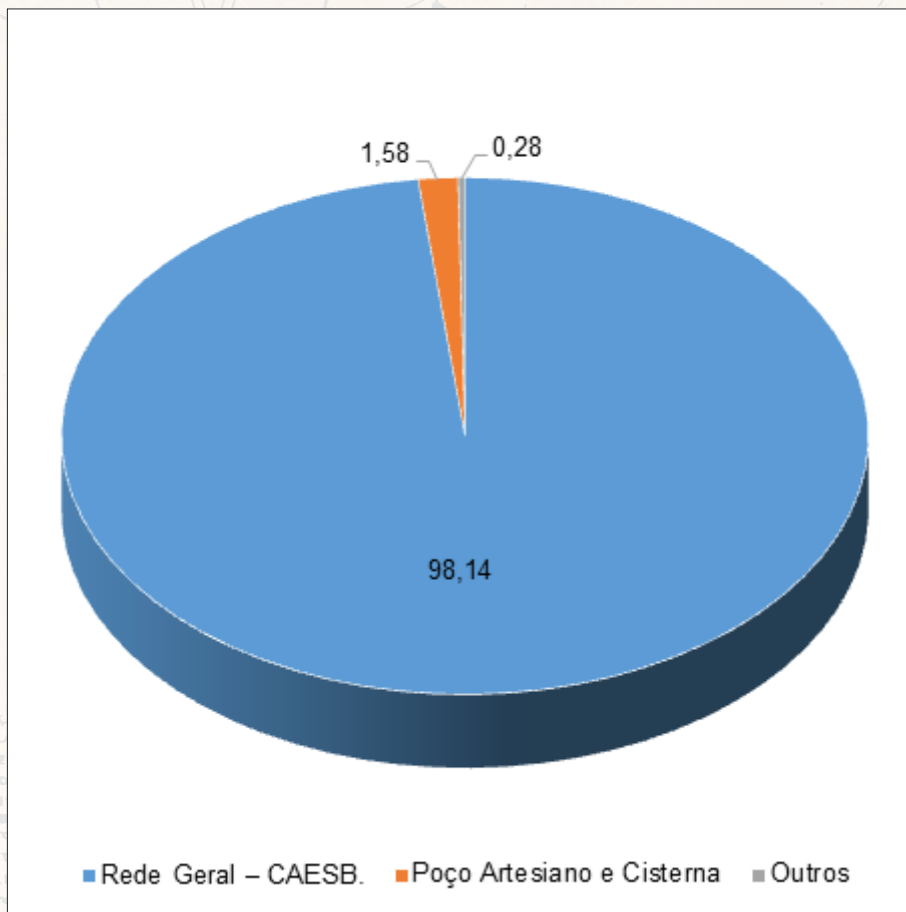
f. **Sistema viário rodoviário** do Distrito Federal é composto por rodovias federais e distritais e pela malha viária urbana. Esse sistema difere daquele das demais cidades brasileiras pela importância da malha rodoviária na articulação dos núcleos urbanos e pelas características de uma concepção urbanística cujo sistema viário urbano foi projetado, principalmente, para o uso do automóvel. A malha rodoviária do DF é composta de:

- Rodovias federais - que interligam o Distrito Federal com as demais regiões do país;
- Rodovias distritais - que interligam os núcleos urbanos internos do Distrito Federal;
- Estradas vicinais - que permitem acesso às áreas de menor densidade populacional e de uso predominantemente rural.

O **sistema viário urbano** é formado pelas vias internas das Regiões Administrativas e de responsabilidade do Detran. Essas vias são classificadas, do ponto de vista funcional, como vias arteriais secundárias, vias parque e coletoras, e têm o papel de interligar locais de grande demanda ou centros urbanos dentro do eixo. Este sistema é fortemente condicionado pelo projeto urbanístico das cidades, cujo conceito assume a setorização dos usos e atividades e a estruturação dos espaços urbanos por intermédio desse sistema viário, tendo em vista as funções previstas no planejamento urbano.

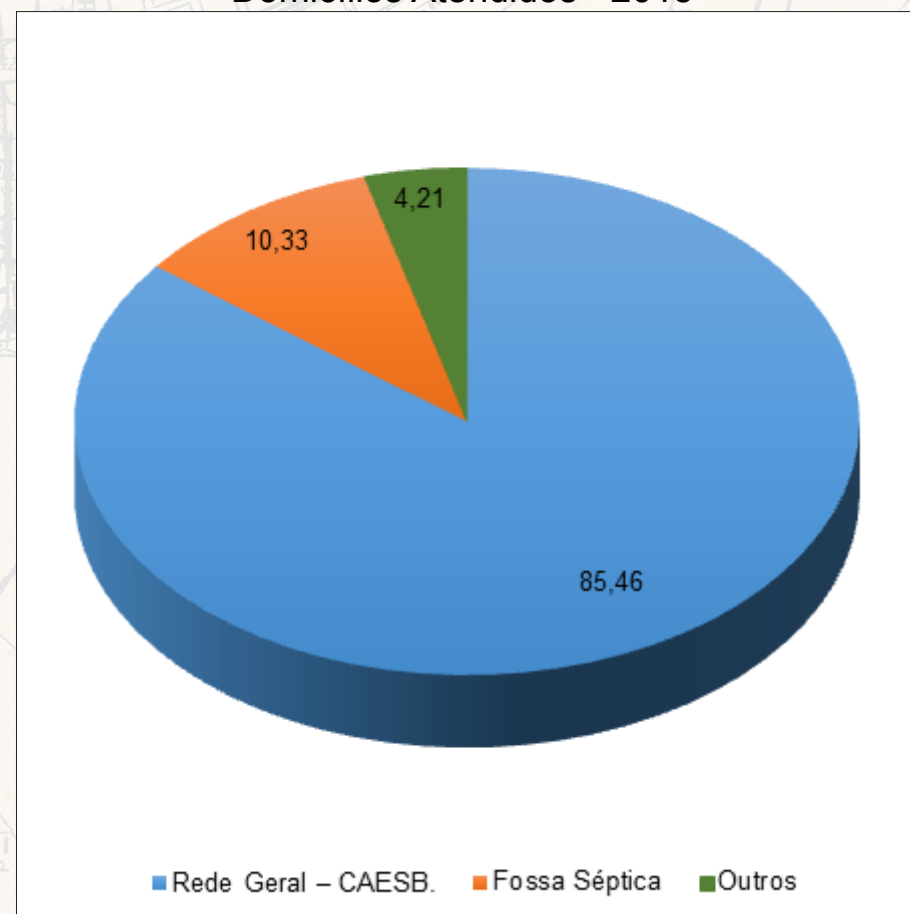
O Sistema de Transporte Público Coletivo está estruturado em dois serviços: o Básico, que compreende linhas dos modos rodoviário e metroviário que deverão funcionar de forma integrada, atendendo às principais necessidades de deslocamento da população; e o Complementar, que compreende linhas do modo rodoviário com características diferenciadas, que atendem outros segmentos da população, como as comunidades rurais. Uma linha de metrô ligando Samambaia/Ceilândia com o Plano Piloto. Além de uma linha de BRT ligando as cidades de Santa Maria/Gama com o Plano Piloto. Atualmente, mais de 40% da população do DF usa o ônibus e o metrô para o seu deslocamento diário. O cicloviário é um modo em evolução no DF com mais de 399,6 km de ciclovias e 28,34 km de ciclofaixas, totalizando 427,94 km de pistas destinadas a bicicletas.

Gráfico 23: Abastecimento de Água Potável no DF - Domicílios Atendidos em 2015



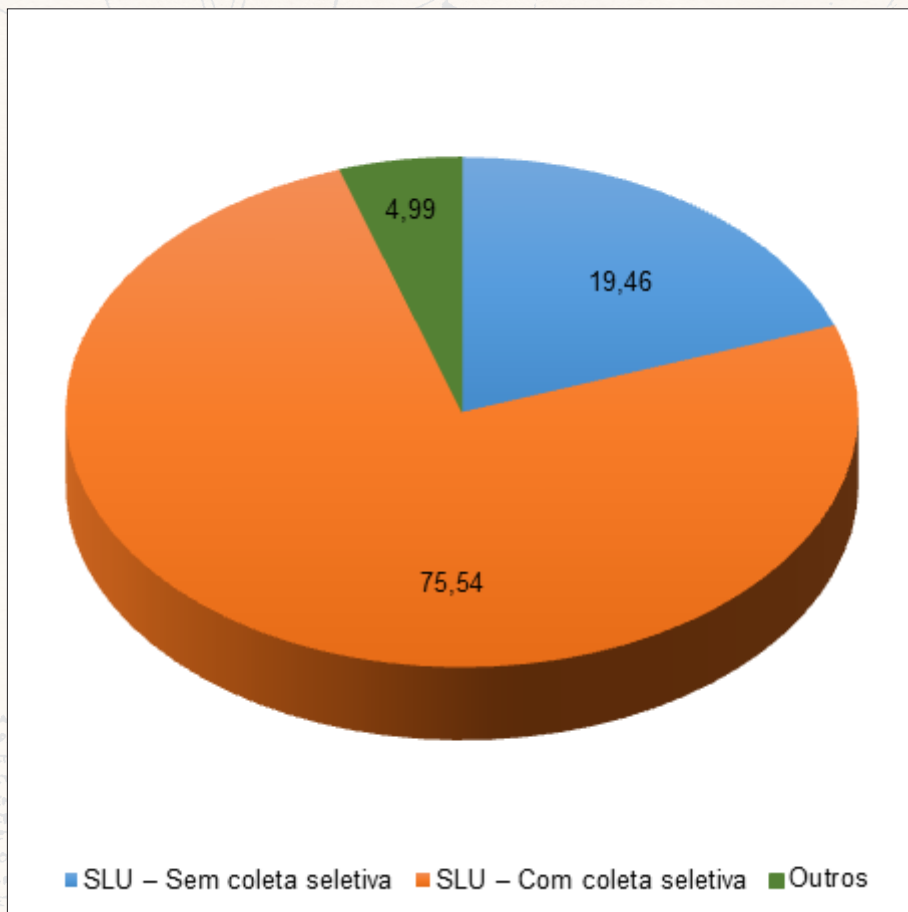
Fonte: Codeplan - Pesquisa Distrital por Amostra de Domicílios - PDAD/DF-2015

Gráfico 24: Esgotamento Sanitário no Distrito Federal - Domicílios Atendidos - 2015



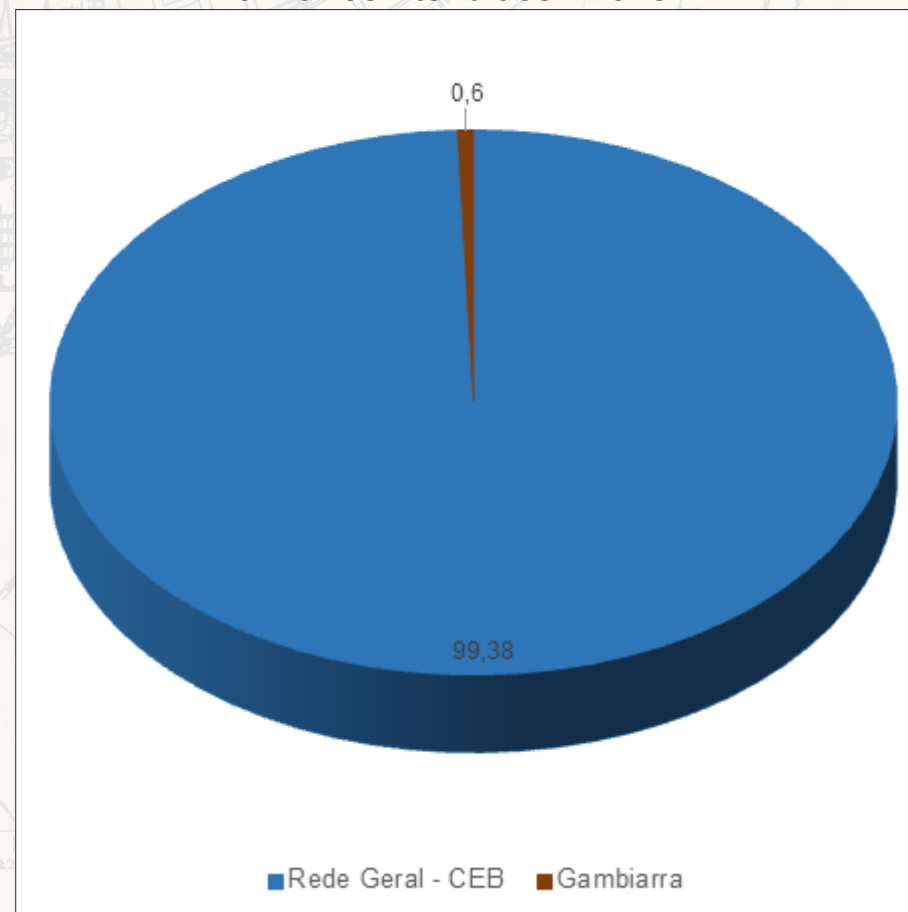
Fonte: Codeplan - Pesquisa Distrital por Amostra de Domicílios - PDAD/DF-2015

Gráfico 25: Coleta de Lixo no Distrito Federal - Domicílios Atendidos - 2015



Fonte: Codeplan - Pesquisa Distrital por Amostra de Domicílios - PDAD/DF-2015

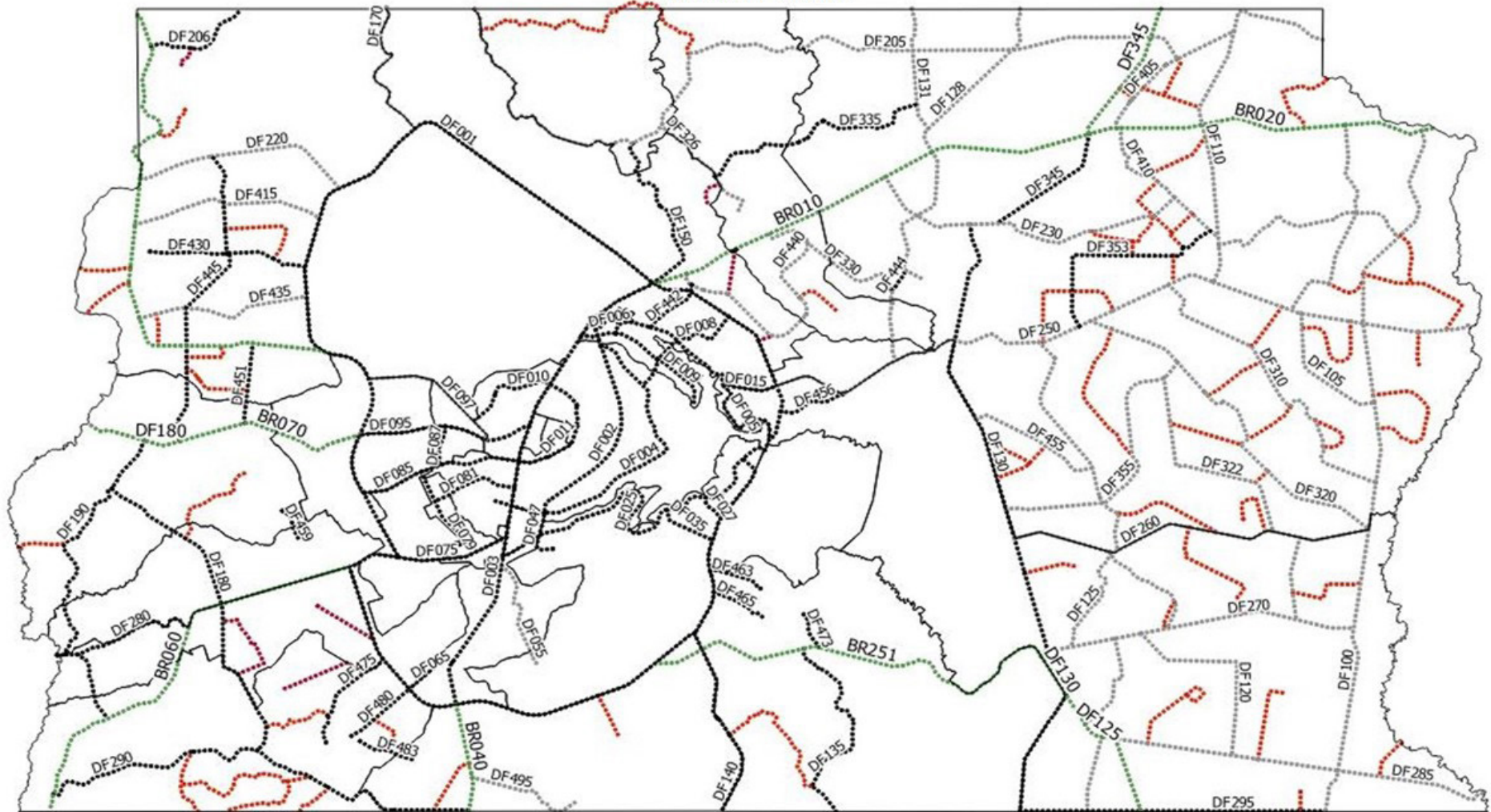
Gráfico 26: Abastecimento de Energia Elétrica - Domicílios Atendidos - 2015



Fonte: Codeplan - Pesquisa Distrital por Amostra de Domicílios - PDAD/DF-2015

Mapa 31: Sistema Viário do DF

DISTRITO FEDERAL
SISTEMA VIÁRIO

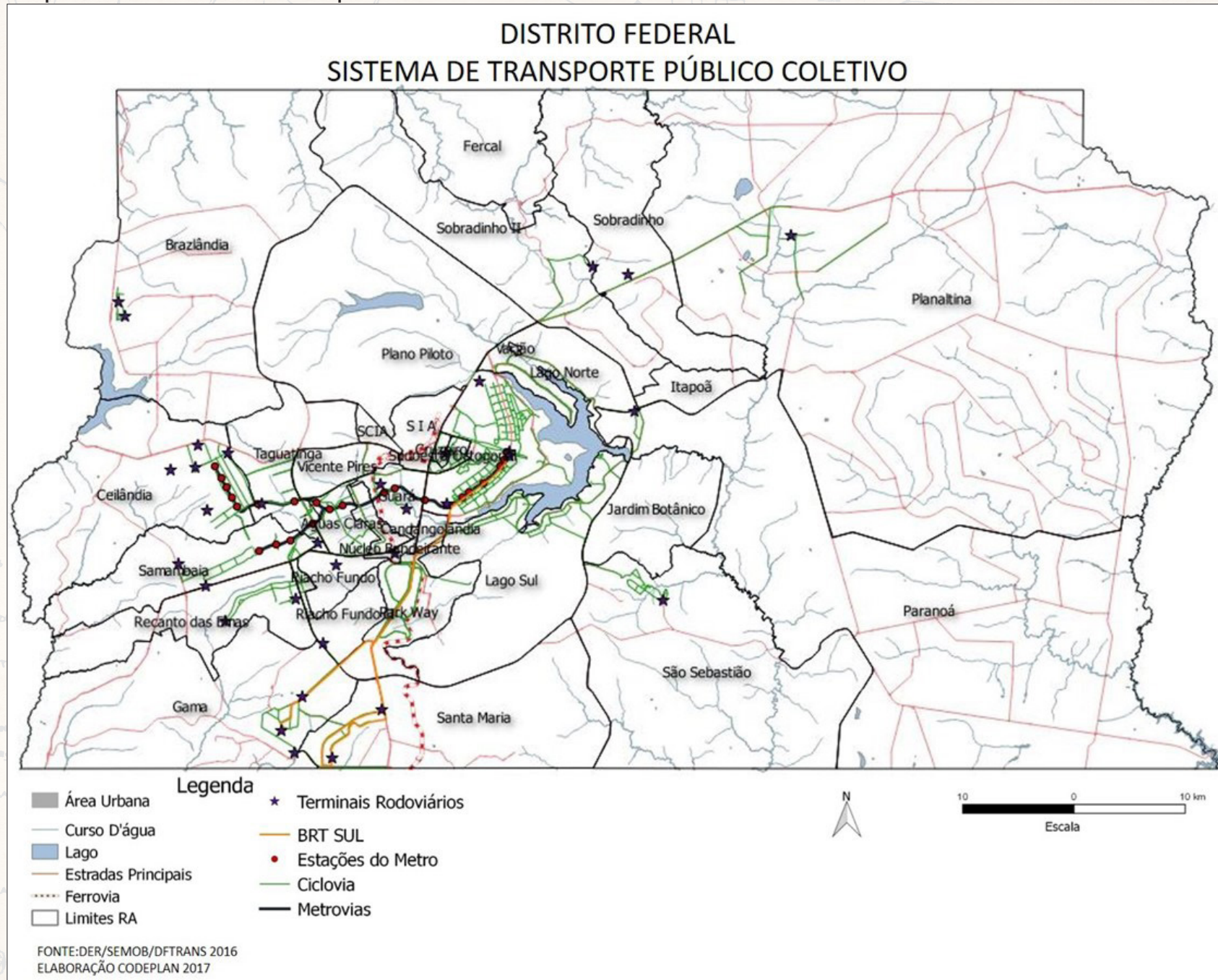


- | | | |
|---------------------|-----------------------|---------------------|
| □ Limites RA | — Rodovias Distritais | — Estradas Vicinais |
| — Rodovias Federais | — Pavimentada | — Pavimentada |
| — Pavimentada | — Não Pavimentada | — Não Pavimentada |

FONTE: DER 2016
ELABORAÇÃO: CODEPLAN 2017

- 1 PRAÇA DOS TRÊS
- 2 ESPLANADA DOS
- 3 CATEDRAL
- 4 SETOR CULTUR
- 5 CENTRO DE DIN
- 6 SETOR DE BANC
- 7 SETOR COPIERA
- 8 HOTEIS
- 9 TORRE EMIGRA
- 10 SETOR ESPORTI
- 11 PRAÇA MUNIC
- 12 QUARTIS
- 13 ESTACÃO FERR
- 14 ARMAZENAGE
- 15 CIDADE LIVRE
- 16 EN-BALXADAS
- 17 SETOR RESIDE
- 18 CASAS INDIV
- 19 HOET CULTURA
- 20 JARDIM BOTA
- 21 JARDIM ZOOLO
- 22 CLUB DE GOLF
- 23 FUNÇÃO Roba
- 24 YAKA CLUB
- 25 RESIDENCIO A
- 26 SOCIEDADE VA
- 27 AREA DESTINA
- 28 CEMITARIO
- 29 AEROPORTO

Mapa 32: Sistema de Transporte Público Coletivo do DF



- 1 PRAÇA DOS TRÊS POPULARES
- 2 ESPLANADA DOS MINISTÉRIOS
- 3 CATEDRAL
- 4 SETOR CULTURAL
- 5 CENTRO DE DIVERSIÕES
- 6 SETOR DE BANCOS E ESCRITÓRIOS
- 7 SETOR COMERCIAL
- 8 HOTÉIS
- 9 TORRE EMISORA RADIO ET
- 10 SETOR ESPORTIVO
- 11 PRAÇA MUNICÍPAL
- 12 QUARTIS
- 13 ESTAÇÃO FERROVIÁRIA
- 14 ARMAZENAGEM E PRODUÇÃO
- 15 CIDADE UNIVERSITÁRIA
- 16 EMBAIXADAS E LEGAÇÕES
- 17 SETOR RESIDENCIAL
- 18 CASAS INDIVIDUAIS
- 19 HORTICULTURA SUBSISTENTE
- 20 JARDIM BOTÂNICO
- 21 JARDIM ZOOLOGICO
- 22 CLUB DE GOLFE
- 23 EDUCAÇÃO RECREATIVA
- 24 YACHT CLUB
- 25 RESIDÊNCIA
- 26 SACERDOTE MÍSTICA
- 27 ÁREA DESTINADA A PRÉDIA
- 28 CEMITÉRIO
- 29 AEROPORTO

4 POPULAÇÃO

4.1 Caracterização da População

O Distrito Federal, segundo projeção de 2016 do IBGE, apresenta uma população de 3.039.444.

No contexto brasileiro, o Distrito Federal, com pouco mais de 50 anos, ocupa o terceiro lugar em população, atrás apenas dos municípios de São Paulo e Rio de Janeiro.

Comparando a população do Brasil e Distrito Federal nas últimas três décadas, observa-se que a população do Distrito Federal cresceu quase o dobro, o que não ocorreu no Brasil cujo crescimento foi significativo, mas não nesta proporção. A participação da população do Distrito Federal no contexto do Brasil vem aumentando sua contribuição, pois em 2010 chega a 1,33% com projeção em 2016 para 1,44%.

Na distribuição por sexo, conforme dados de 2015 da Codeplan/PDAD, a população feminina é predominante no Distrito Federal, sendo 1.515.066 mulheres e 1.391.508 homens.

Quanto à ocupação do território, a população urbana no Distrito Federal está distribuída por todas as 31 Regiões Administrativas. Segundo dados de 2015, da Codeplan, a RA IX - Ceilândia apresenta maior população urbana, seguida pela RA I Plano Piloto e RA III - Taguatinga.

A população rural apresentou uma redução de contingente entre 2000 e 2010, passando de 89.645 para 88.885, predominando os homens adultos e com redução no número de jovens. Esta população jovem diminuiu, provavelmente em decorrência de ir em busca de estudo e/ou melhores condições de vida de uma maneira geral.

O envelhecimento da população do Distrito Federal é significativo, quando se verifica a distribuição por faixa etária. No período de 2010 e 2015, nas faixas etária dos 65 anos a 90 e mais, ocorreu um crescimento significativo, ao contrário da faixa de zero a 34 anos, que teve seu número reduzido. O mesmo processo também ocorreu no Brasil.

Neste mesmo período de 2010/2015, a faixa etária da população de zero a quatro anos no Distrito Federal aumentou em 2,57%, enquanto no Brasil, no mesmo período, houve redução de 7,32%.

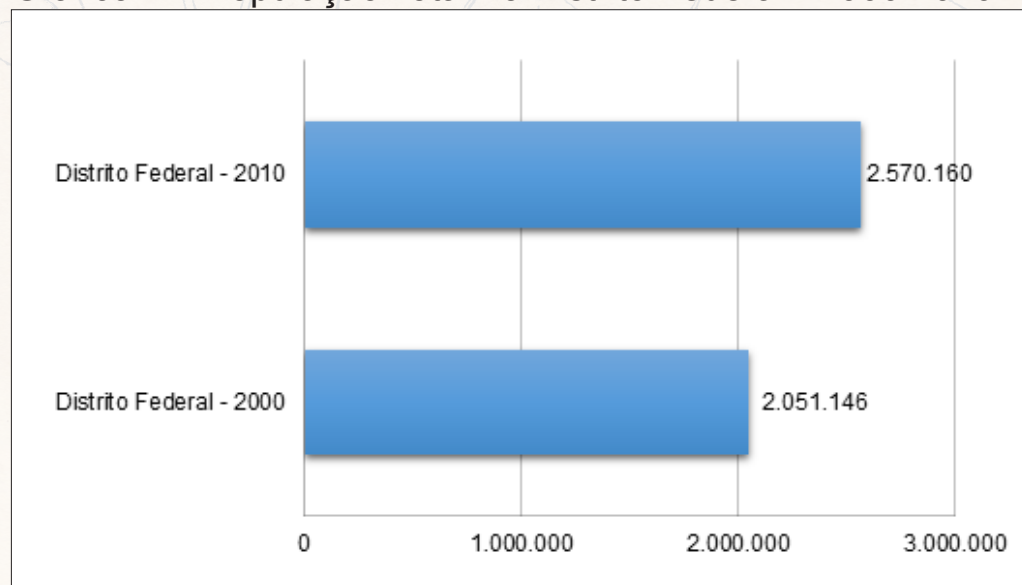
Na distribuição de população por Região Administrativa, a diferença entre a menos e a mais populosa é significativa; enquanto a RA XXXI Fercal tem 8.288 habitantes, a RA IX Ceilândia tem 479.713 habitantes (dados de 2015).

Com relação à concentração da população no Distrito Federal, a maior densidade demográfica, número de habitantes por km², ocorre na Região Administrativa do Cruzeiro, seguida das Regiões Administrativas do Sudoeste e Águas Claras. A recente tendência à verticalização explica a maior densidade nestas duas últimas RAs.

A população do Distrito Federal, nas duas primeiras décadas da sua inauguração (1960 e 1970), era composta basicamente de migrantes que chegavam para a construção da nova capital. Este fato gerou altas taxas de crescimento populacional, que perduraram mesmo após a redução das atividades da construção civil.

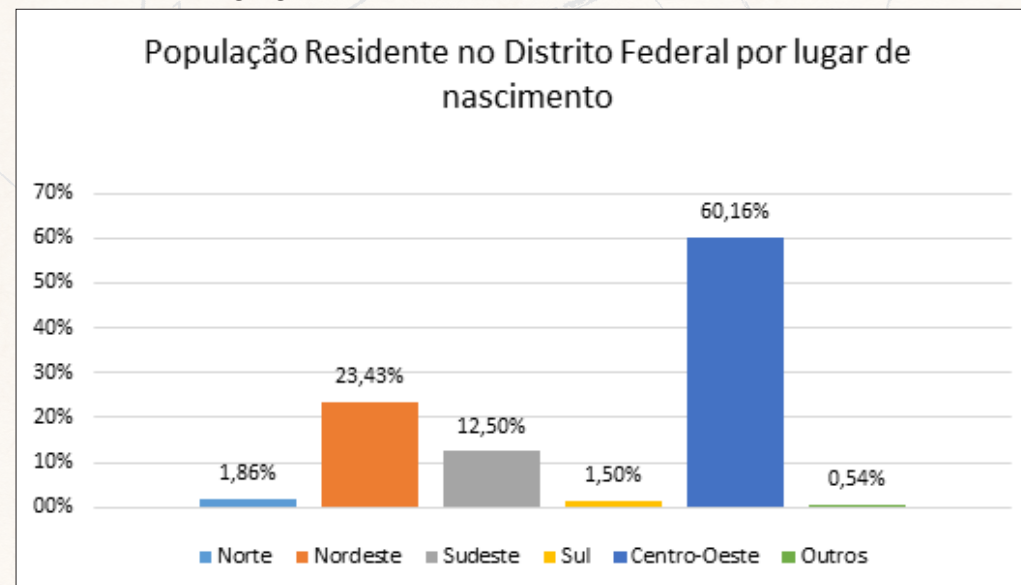
A população do Distrito Federal conforme dados do Censo Demográfico do IBGE - 2010 mostra, quando se verifica o local de nascimento, que as regiões Centro-Oeste (Goiás principalmente) e Nordeste são as que mais contribuem, com 60,16% e 23,43% respectivamente. A Região Sul é a de menor contribuição, e nas primeiras décadas de ocupação do Distrito Federal, as regiões Sudeste e Nordeste prevaleciam, e nas décadas de 70 e 80, os nordestinos eram ainda maioria, sempre seguidos pelos goianos.

Gráfico 27: População Total no Distrito Federal - 2000/2010



Fonte: IBGE/Censo Demográfico

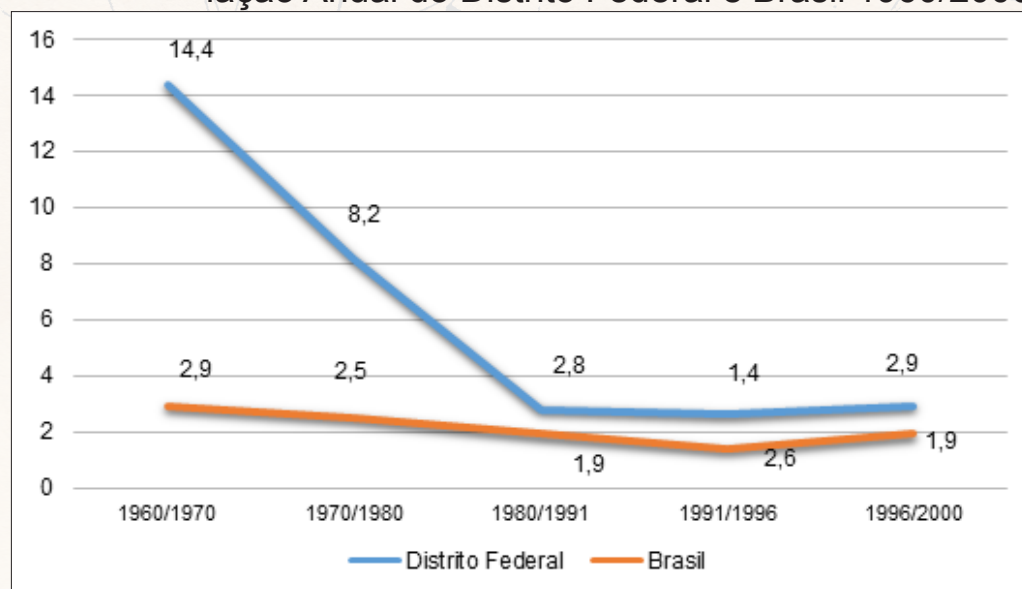
Gráfico 28: População Residente por Local de Nascimento - 2010



Fonte: IBGE - Censo Demográfico 2010

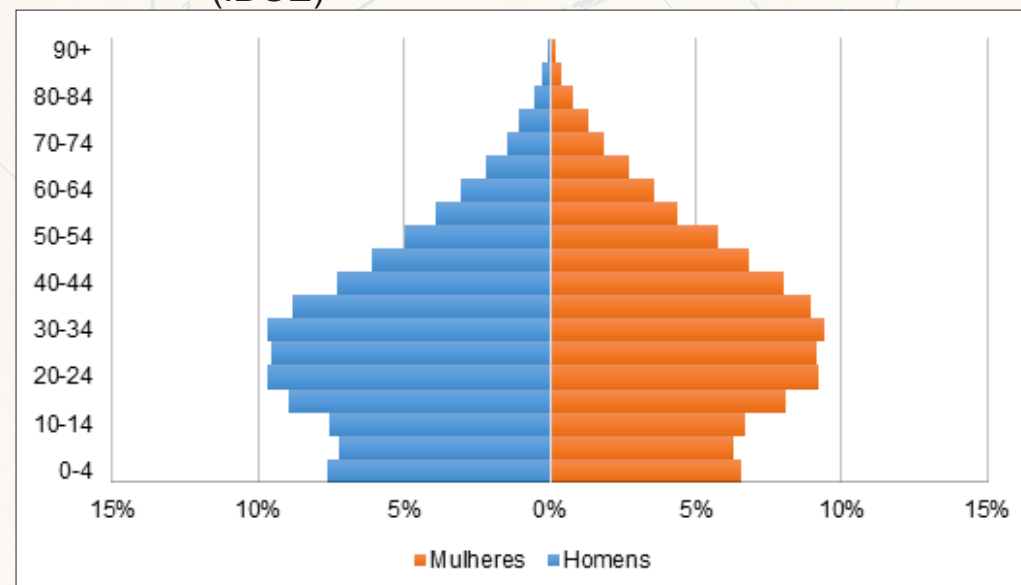
- 1 PRAÇA DOS TRÊS POPULES
- 2 ESPLANADA DOS MINISTÉRIOS
- 3 CATEDRAL
- 4 SETOR CULTURAL
- 5 CENTRO DE DIVERSÕES
- 6 SETOR DE BANCOS E ESCADÉRIOS
- 7 SETOR COMERCIAL
- 8 HOTEIS
- 9 TORRE EMISORA RÁDIO TV
- 10 SETOR ESPORTIVO
- 11 PRAÇA MUNICÍPAL
- 12 QUARTIS
- 13 ESTAÇÃO FERROVIÁRIA
- 14 ARMAZENAGEM E PRODUÇÃO INDUSTRIAS
- 15 CIDADE UNIVERSITÁRIA
- 16 EMBAIXADAS E LEGAÇÕES
- 17 SETOR RESIDENCIAL
- 18 CASAS INDIVIDUAIS
- 19 HORTICULTURA, HORTICULTURA E PÁRQUE
- 20 JARDIM BOTÂNICO
- 21 JARDIM ZOOLOGICO
- 22 CLUB DE GOLFE
- 23 ESCOLA ROBINHARI A
- 24 YACHT CLUB
- 25 RESIDÊNCIA
- 26 SOCIEDADE HÍPICA
- 27 ÁREA DESTINADA A FEIRAS, CIRCO, ETC.
- 28 CEMITÉRIO
- 29 AEROPORTO

Gráfico 29: Taxa Média Geométrica de Crescimento da População Anual do Distrito Federal e Brasil 1960/2000



Fonte: IBGE - Projeções Populacionais - Brasil e Grandes Regiões

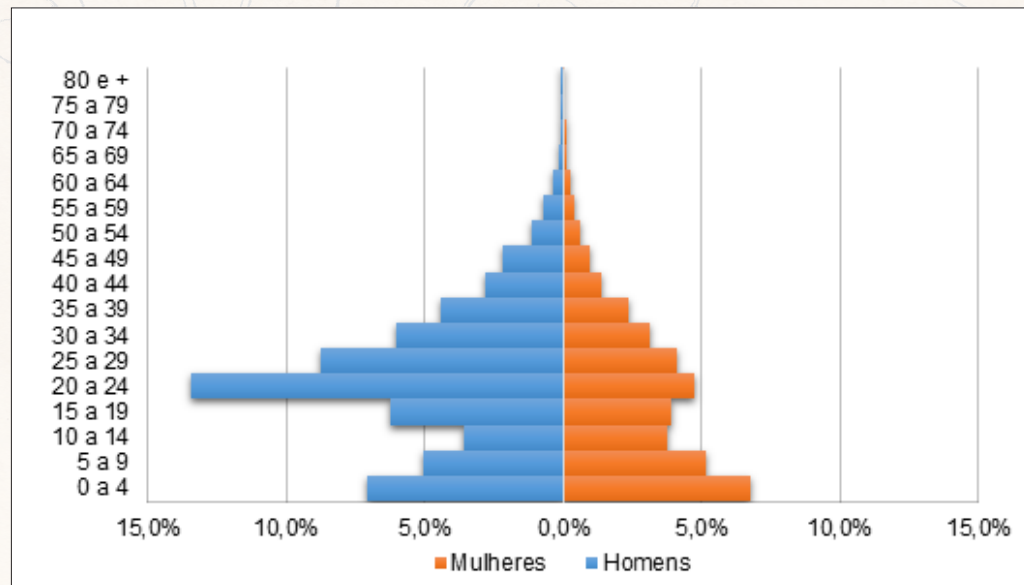
Gráfico 30: Pirâmide etária - Distrito Federal - Projeção 2016 (IBGE)



Fonte: IBGE - Projeção 2016

- 1 PRAÇA DOS TRÊS POPERES
- 2 ESPLANADA DOS MINISTÉRIOS
- 3 CATEDRAL
- 4 SETOR CULTURAL
- 5 CENTRO DE DIVERSÕES
- 6 SETOR DE BANCOS E ESCRITÓRIOS
- 7 SETOR COMERCIAL
- 8 HOTÉIS
- 9 TORRE EMISORA RADIOETV
- 10 SETOR ESPORTIVO
- 11 PRAÇA MUNICÍPAL
- 12 QUARTIS
- 13 ESTAÇÃO FERROVIÁRIA
- 14 ARMAZENAGEM E PRODUÇÃO INDUSTRIAL
- 15 CIDADE UNIVERSITÁRIA
- 16 EMBAIXADAS E LEGAÇÕES
- 17 SETOR RESIDENCIAL
- 18 CASAS INDIVIDUAIS
- 19 HORTICULTURA, MANUFATURAS E PÁRQUE
- 20 JARDIM BOTÂNICO
- 21 JARDIM ZOOLOGICO
- 22 CLUB DE GOLF
- 23 EDUCAÇÃO PRIMÁRIA
- 24 YATCA CLUB
- 25 RESIDÊNCIA
- 26 SOCIEDADE HÍPICA
- 27 ÁREA DESTINADA A PRIBLAS, CIRCOS, ETC.
- 28 CEMITÉRIO
- 29 AEROPORTO

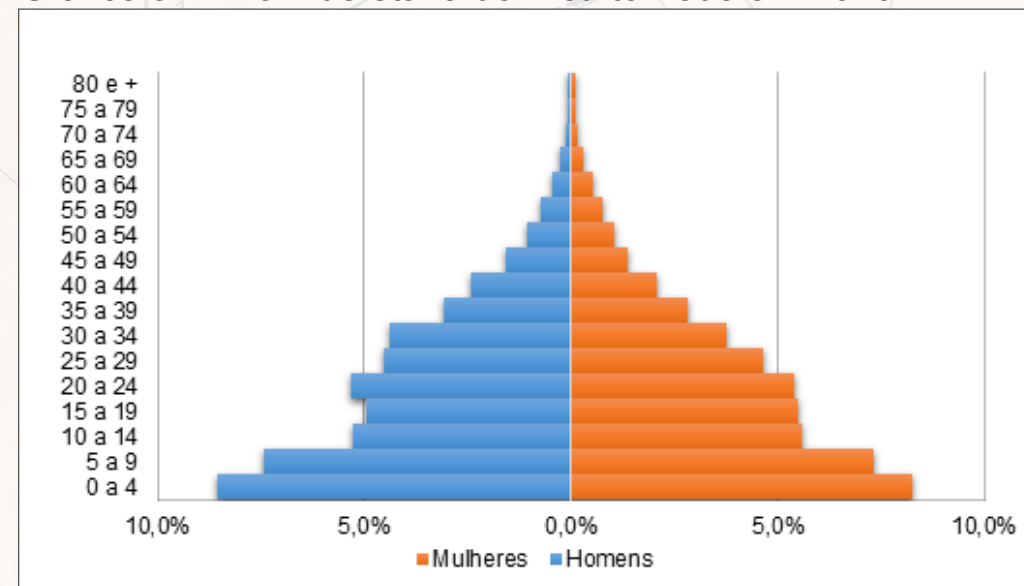
Gráfico 31: Pirâmide etária do Distrito Federal - 1960



Fonte: IBGE - Censo Demográfico - 1960



Gráfico 32: Pirâmide etária do Distrito Federal - 1970

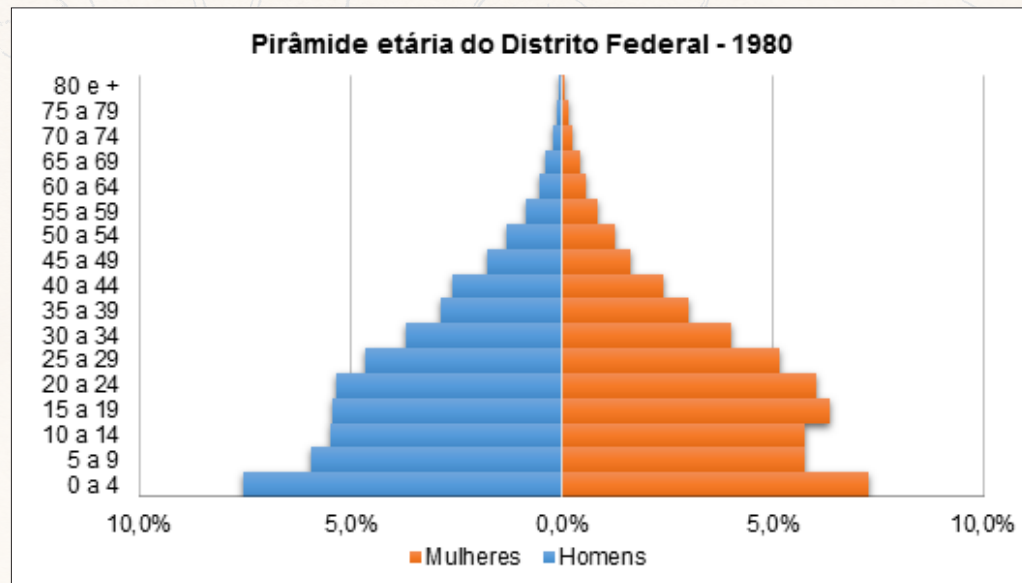


Fonte: IBGE - Censo Demográfico - 1970

- 1 PRAÇA DOS TRÊS POPULES
- 2 ESPLANADA DOS MINISTÉRIOS
- 3 CATEDRAL
- 4 SETOR CULTURAL
- 5 CENTRO DE DIVERSÕES
- 6 SETOR DE BANCOS E ESCADRILOS
- 7 SETOR COMERCIAL
- 8 HOTEIS
- 9 TORRE EMISSORA RÁDIO TV
- 10 SETOR ESPORTIVO
- 11 PRAÇA MUNICÍPAL
- 12 QUARTIS
- 13 ESTAÇÃO FERROVIÁRIA
- 14 ARMAZENAGEM E PRODUÇÃO INDUSTRIAS
- 15 CIDADE UNIVERSITÁRIA
- 16 ENBAIXADAS E LEGAÇÕES
- 17 SETOR RESIDENCIAL
- 18 CASAS INDIVIDUAIS
- 19 HOTEL CULTURA, MANCLETURAS E PÔRER
- 20 JARDIM BOTÂNICO
- 21 JARDIM ZOOLOGICO
- 22 CLUB DE GOLF
- 23 ESCOLA ROBINHARI A
- 24 YATCA CLUB
- 25 RESIDÊNCIA
- 26 SOCIEDADE HÍPICA
- 27 ÁREA DESTINADA A FEIRAS, CIRCO, ETC.
- 28 CEMITÉRIO
- 29 AEROPORTO

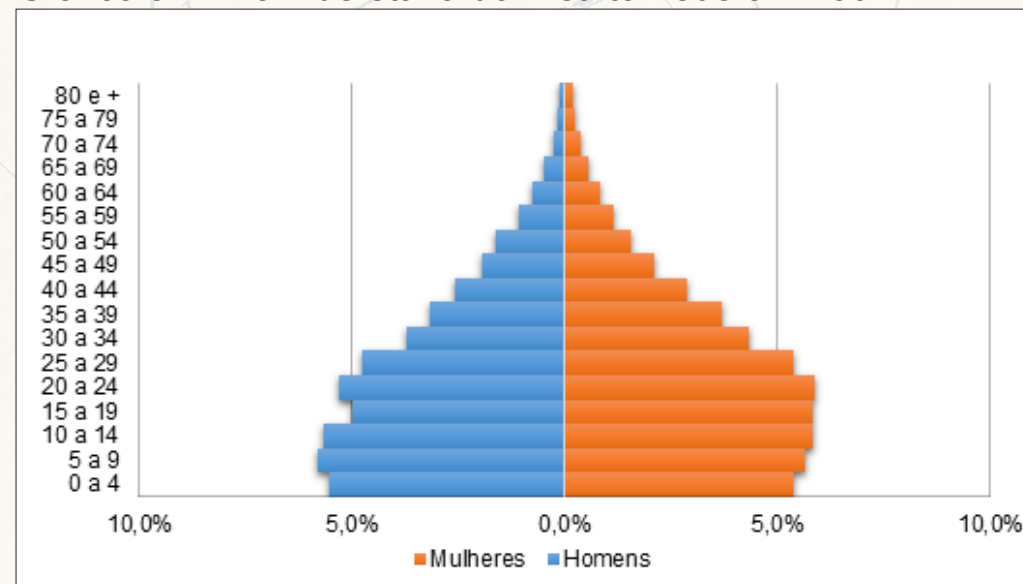
P.P.B.

Gráfico 33: Pirâmide etária do Distrito Federal - 1980



Fonte: IBGE - Censo Demográfico - 1980

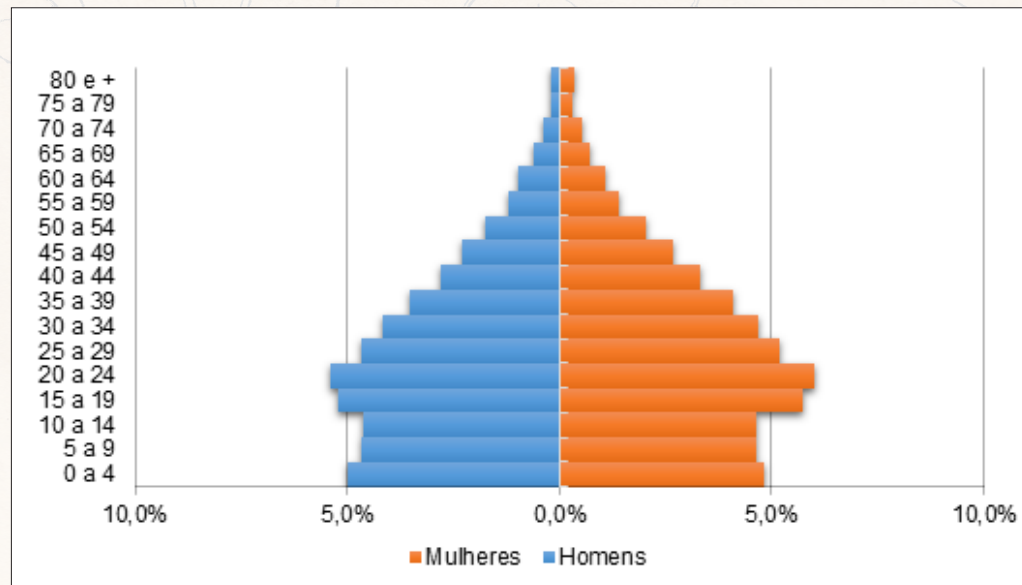
Gráfico 34: Pirâmide etária do Distrito Federal - 1991



Fonte: IBGE - Censo Demográfico - 1991

- 1 PRAÇA DOS TRÊS POPULES
- 2 ESPLANADA DOS MINISTÉRIOS
- 3 CATEDRAL
- 4 SETOR CULTURAL
- 5 CENTRO DE DIVERSÕES
- 6 SETOR DE BANCOS E ESCRITÓRIOS
- 7 SETOR COMERCIAL
- 8 HOTÉIS
- 9 TORRE EMISSORA RADIOETV
- 10 SETOR ESPORTIVO
- 11 PRAÇA MUNICÍPAL
- 12 QUARTIS
- 13 ESTAÇÃO FERROVIÁRIA
- 14 ARMAZENAGEM E PRODUÇÃO INDUSTRIAL
- 15 CIDADE UNIVERSITÁRIA
- 16 BANDEIRAS E LERANÇAS
- 17 SETOR RESIDENCIAL
- 18 CASAS INDIVIDUAIS
- 19 HORTICULTURA, MANEIO DE PÁSSAROS
- 20 JARDIM BOTÂNICO
- 21 JARDIM ZOOLOGICO
- 22 CLUB DE GOLF
- 23 EDUCAÇÃO PROFISSIONAL
- 24 YACHT CLUB
- 25 RESIDÊNCIA
- 26 SOCIEDADE HÍPICA
- 27 ÁREA DESTINADA A PRÉBIAS, CIRCOS, ETC.
- 28 CEMITÉRIO
- 29 AEROPORTO

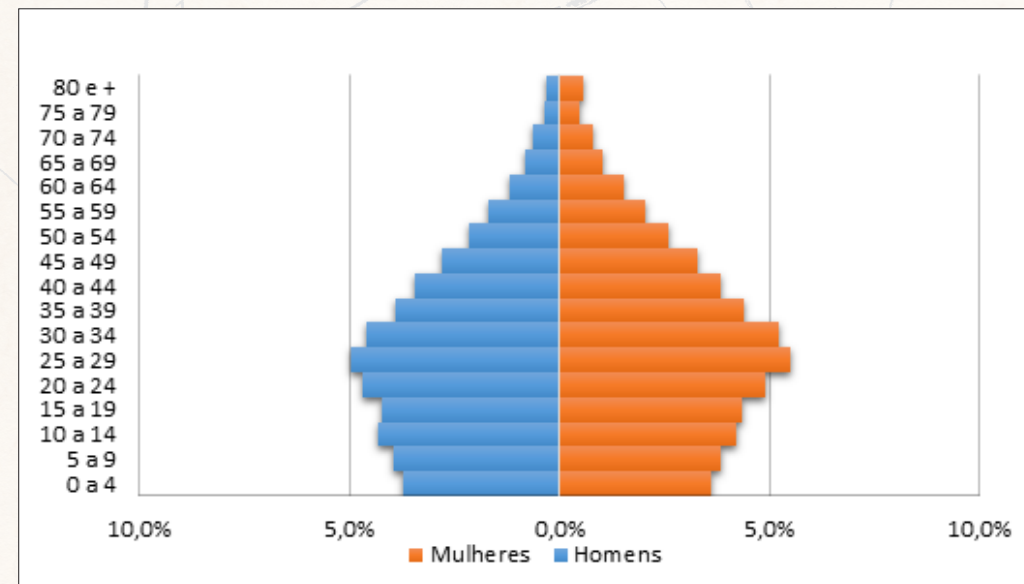
Gráfico 35: Pirâmide etária do Distrito Federal - 2000



Fonte: IBGE - Censo Demográfico - 2000



Gráfico 36: Pirâmide etária do Distrito Federal - 2010



Fonte: IBGE - Censo Demográfico - 2010

- 1 PRAÇA DOS TRÊS POPULES
- 2 ESPLANADA DOS MINISTÉRIOS
- 3 CATEDRAL
- 4 SETOR CULTURAL
- 5 CENTRO DE DIVERSÕES
- 6 SETOR DE BANCOS E ESCADÉRIOS
- 7 SETOR COMERCIAL
- 8 HOTEIS
- 9 TORRE EMISORA RÁDIO TV
- 10 SETOR ESPORTIVO
- 11 PRAÇA MUNICÍPAL
- 12 QUARTIS
- 13 ESTAÇÃO FERROVIÁRIA
- 14 ARMAZENAGEM E PRODUÇÃO INDUSTRIAS
- 15 CIDADE UNIVERSITÁRIA
- 16 EMBAIXADAS E LEGAÇÕES
- 17 SETOR RESIDENCIAL
- 18 CASAS INDIVIDUAIS
- 19 HOTEL, CULTURA, MANUTENÇÃO E PÁRQUE
- 20 JARDIM BOTÂNICO
- 21 JARDIM ZOOLOGICO
- 22 CLUB DE GOLFE
- 23 ESCOLA ROBINARIANA
- 24 YACHT CLUB
- 25 RESIDÊNCIA
- 26 SOCIEDADE HÍPICA
- 27 ÁREA DESTINADA A FEIRAS, CIRCO, ETC.
- 28 CEMITÉRIO
- 29 AEROPORTO



Gráfico 37: Pirâmide etária - Distrito Federal - Projeção IBGE/2016

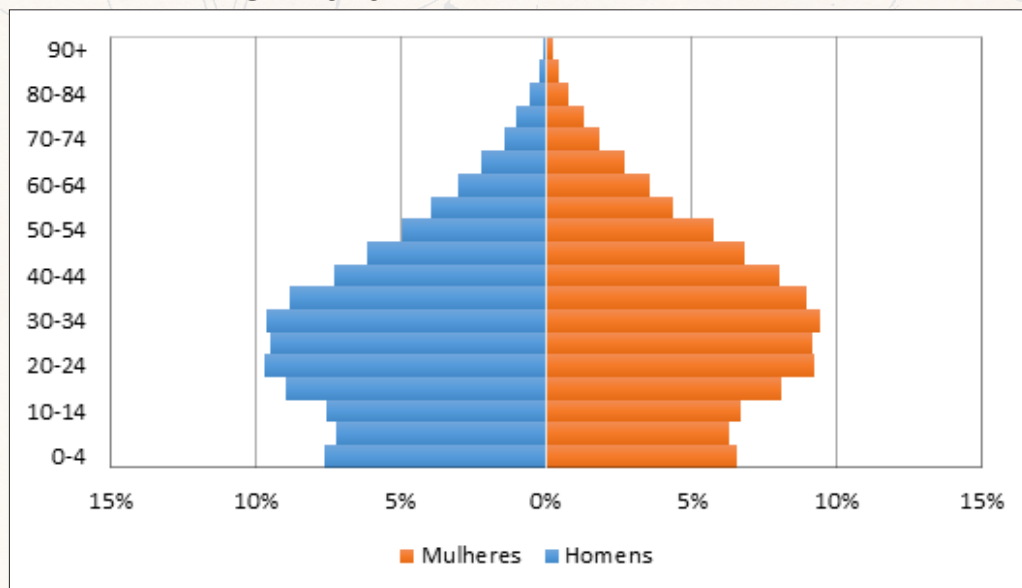
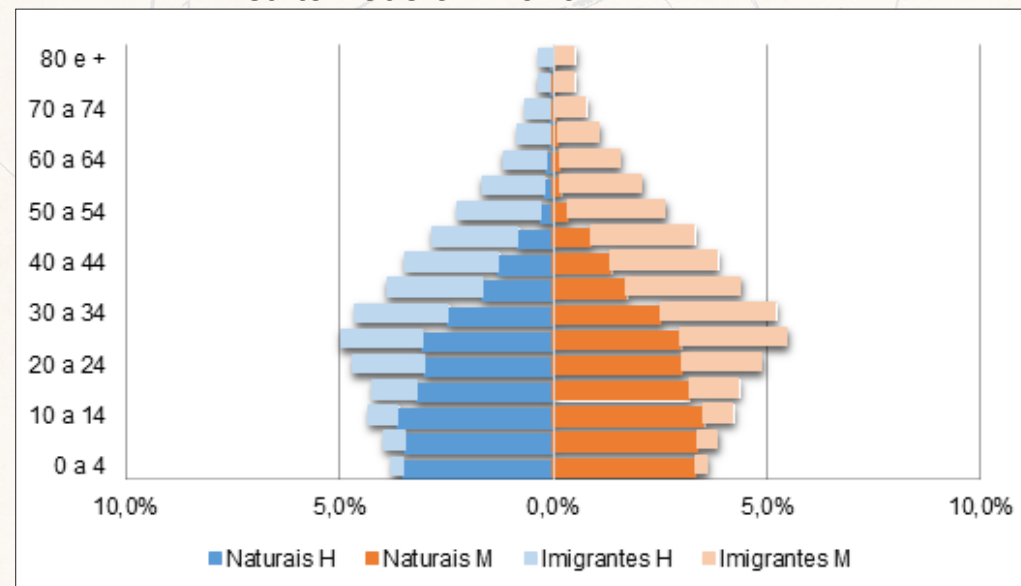


Gráfico 38: Pirâmide etária dos naturais e imigrantes do Distrito Federal - 2010

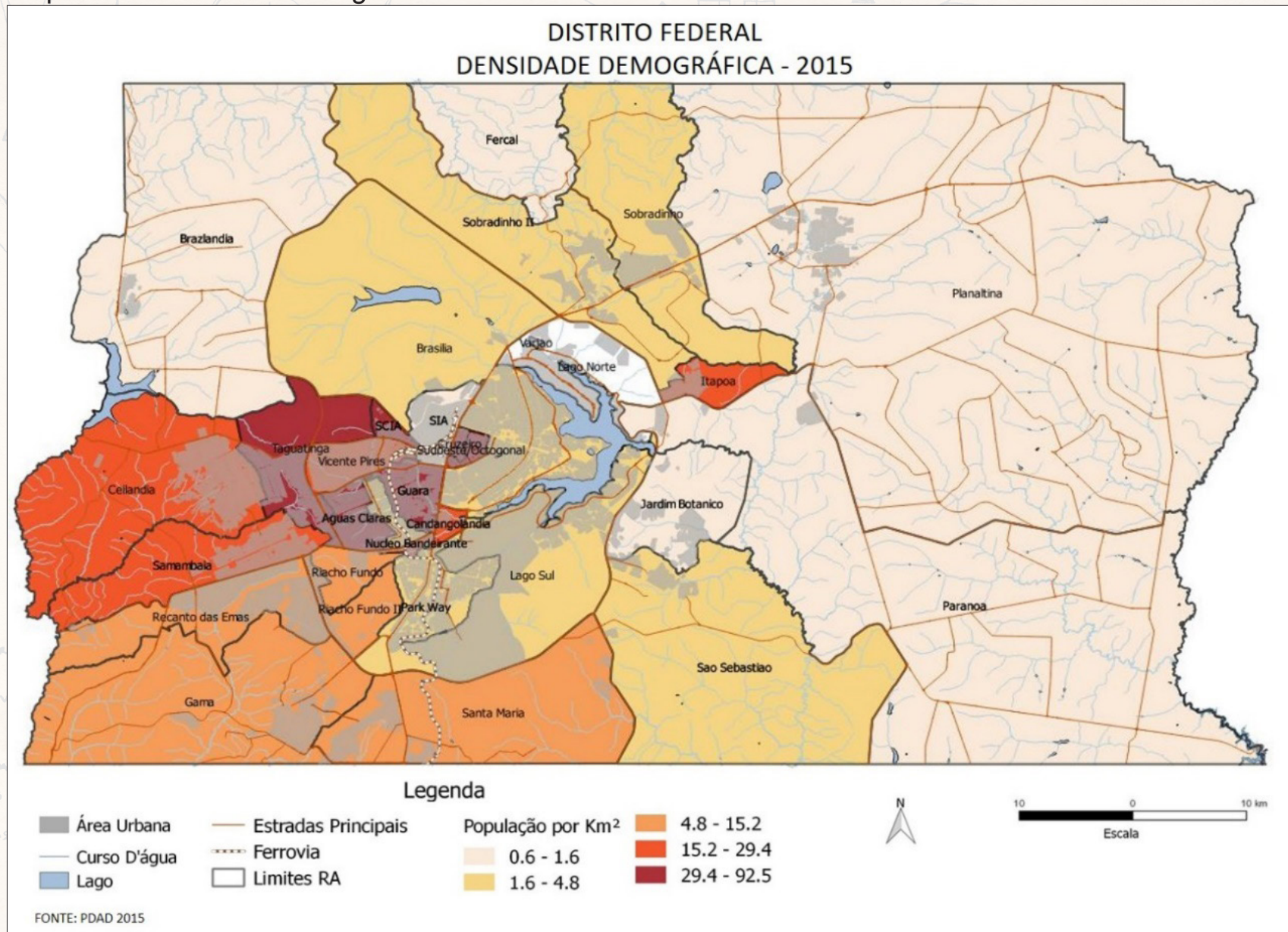


Fonte: IBGE - Censo Demográfico - 2010

- 1 PRAÇA DOS TRÊS POPULES
- 2 ESPLANADA DOS MINISTÉRIOS
- 3 CATEDRAL
- 4 SETOR CULTURAL
- 5 CENTRO DE DIVERSÕES
- 6 SETOR DE BANCOS E ESCRITÓRIOS
- 7 SETOR COMERCIAL
- 8 HOTÉIS
- 9 TORRE EMISSORA RADIO ETV
- 10 SETOR ESPORTIVO
- 11 PRAÇA MUNICÍPAL
- 12 QUARTIS
- 13 ESTAÇÃO FERROVIÁRIA
- 14 ARMAZENAGEM E PRODUÇÃO INDUSTRIAL
- 15 CIDADE UNIVERSITÁRIA
- 16 EMBAIXADAS E LEGAÇÕES
- 17 SETOR RESIDENCIAL
- 18 CASAS INDIVIDUAIS
- 19 HORTICULTURA, MANUFATURAS E PÁRK
- 20 JARDIM BOTÂNICO
- 21 JARDIM ZOOLOGICO
- 22 CLUB DE GOLF
- 23 EDUCAÇÃO PROFISSIONAL
- 24 YATCA CLUB
- 25 RESIDÊNCIA A
- 26 SOCIEDADE HIPICA
- 27 ÁREA DESTINADA A PRIBLAS, CIRCOS, ETC.
- 28 CEMITÉRIO
- 29 AEROPORTO

P.P.B.

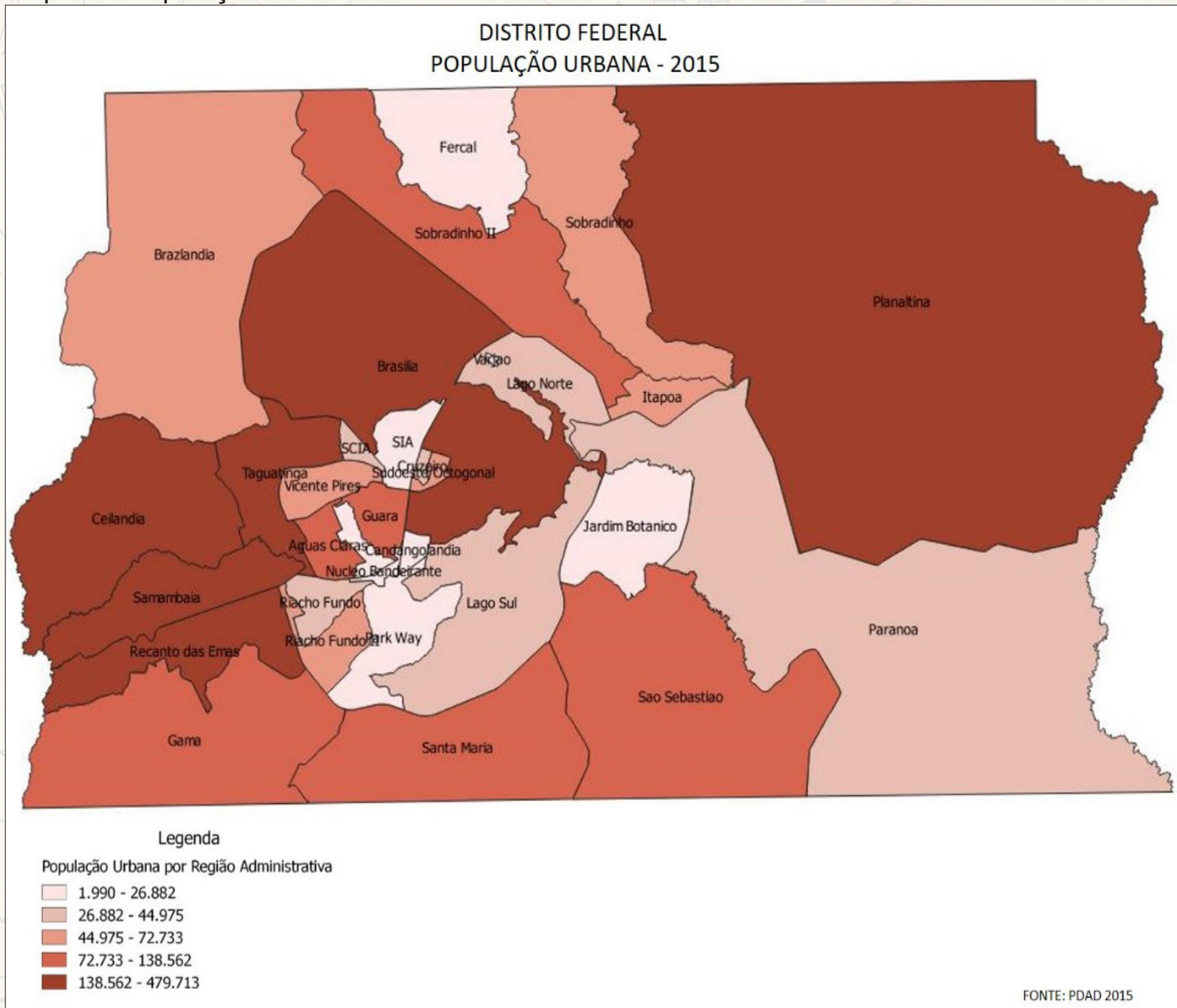
Mapa 33: Densidade Demográfica do DF - 2015



Fonte: Codeplan: A área das RAs foi extraída do documento “Delimitação das Regiões Administrativas do Distrito Federal” elaborado pela Codeplan, conforme Decreto do GDF Nº 35.020 de dezembro de 2013, e calculada com base na projeção UTM.

Obs.: O cálculo da densidade demográfica foi realizado considerando a estimativa da PDAD, que é realizado somente na área urbana e nos núcleos rurais com características urbanas.

Mapa 34: População urbana do DF - 2015



- 1 PRAÇA DOS TRÊS POPULES
- 2 ESPLANADA DOS MINISTÉRIOS
- 3 CATEDRAL
- 4 SETOR CULTURAL
- 5 CENTRO DE DIVERSÕES
- 6 SETOR DE BANCOS E ESCANDELOS
- 7 SETOR COMERCIAL
- 8 HOTÉIS
- 9 TORRE EMISORA RADIO ETV
- 10 SETOR ESPORTIVO
- 11 PRAÇA MUNICÍPAL
- 12 QUARTIS
- 13 ESTAÇÃO FERROVIÁRIA
- 14 ARMAZENAGEM E PRODUÇÃO
- 15 CIDADE UNIVERSITÁRIA
- 16 BANDEIRAS E LOCAIS
- 17 SETOR RESIDENCIAL
- 18 CASAS INDIVIDUAIS
- 19 HORTICULTURA, MANEIO DE PÁSSEROS
- 20 JARDIM BOTÂNICO
- 21 ZOOLOGICO
- 22 CLUB DE GOLF
- 23 EDUCAÇÃO
- 24 YACHT CLUB
- 25 RESIDENCIAL
- 26 SACRIFÍCIO PÚBLICO
- 27 ÁREA DESTINADA A PRISÓAS, CEMITÉRIOS
- 28 AEROPORTO

FONTE: PDAD 2015

Tabela 3: Densidade Demográfica das Regiões Administrativas - 2015

Nº	Regiões Administrativas	Área (em ha)	População urbana - 2015	Densidade demográfica
I	Plano Piloto	44.934,4	210.067	4,67
II	Gama	27.546,1	134.111	4,87
III	Taguatinga	5.943,4	207.045	34,84
IV	Brazlândia	47.042,0	51.816	1,10
V	Sobradinho	19.694,2	62.763	3,19
VI	Planaltina	153.228,8	190.495	1,24
VII	Paranoá	78.090,3	44.975	0,58
VIII	Núcleo Bandeirante	1.533,8	23.562	15,36
IX	Ceilândia	23.312,9	479.713	20,58
X	Guará	2.523,8	133.171	52,76
XI	Cruzeiro	319,3	29.535	92,50
XII	Samambaia	9.999,5	258.457	25,85
XIII	Santa Maria	10.908,2	125.559	11,51
XIV	São Sebastião	28.942,6	99.525	3,44
XV	Recanto das Emas	10.261,5	146.906	14,32
XVI	Lago Sul	7.605,6	28.981	3,81
XVII	Riacho Fundo	1.817,3	40.098	22,06
XVIII	Lago Norte	6.376,3	36.394	5,71
XIX	Candangolândia	660,2	15.641	23,69
XX	Águas Claras	2.496,5	138.562	55,50
XXI	Riacho Fundo II	3.846,2	51.709	13,44
XXII	Sudoeste/Octogonal	646,5	52.990	81,96
XXIII	Varjão	205,4	8.453	41,15
XXIV	Park Way	10.775,6	19.803	1,84
XXV	SCIA (1)	738,7	38.429	52,02
XXVI	Sobradinho II	20.958,2	100.683	4,80
XXVII	Jardim Botânico	33.401,8	26.882	0,80
XXVIII	Itapoã	3.346,9	67.238	20,09
XXIX	SIA (2)	2.904,5	1.990	0,69
XXX	Vicente Pires	4.403,6	72.733	15,52
XXXI	Fercal	12.374,4	8.288	0,67
DISTRITO FEDERAL		576.838,6	2.906.574	5,04

Fonte: PDAD/Codeplan - 2015

Obs.: A área das RAs foi extraída do documento "Delimitação das Regiões Administrativas do Distrito Federal" elaborado pela Codeplan, conforme Decreto do GDF Nº 35.020 de dezembro de 2013, e calculada com base na projeção UTM.

5 ECONOMIA

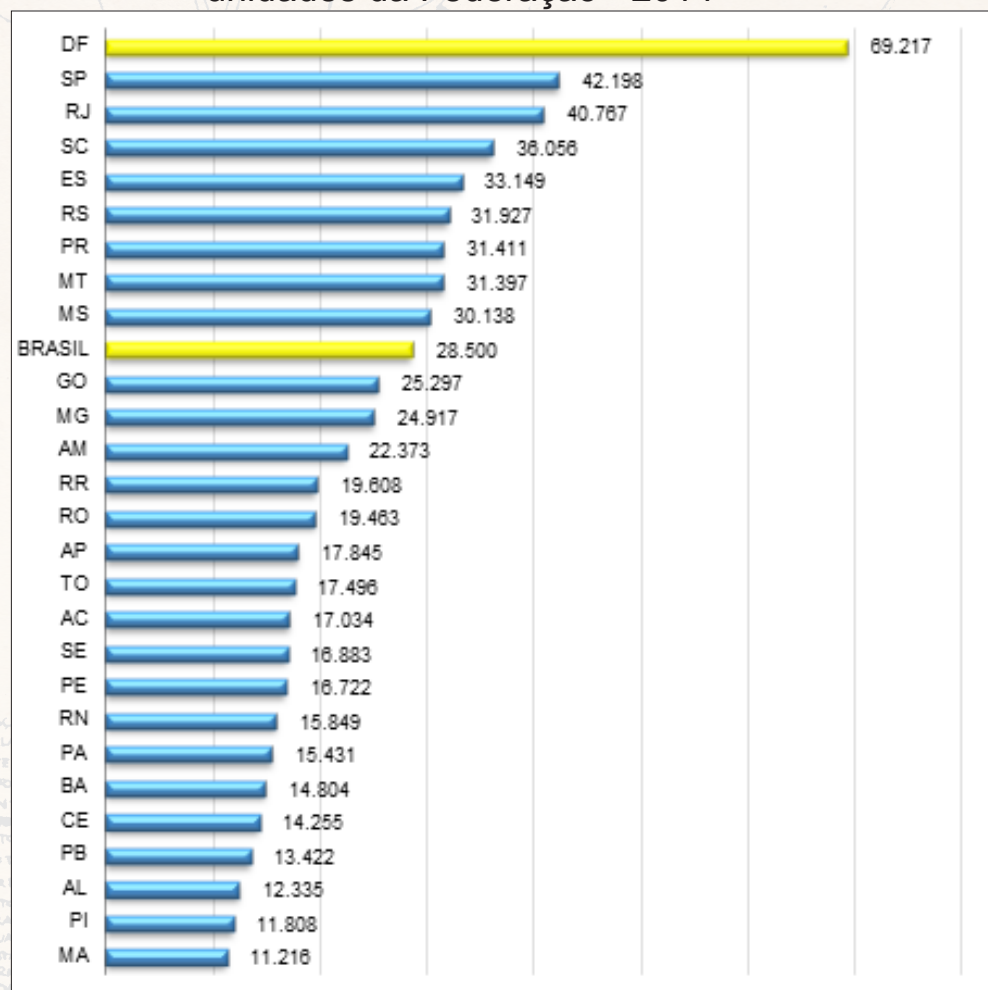
5.1 Desempenho da economia do Distrito Federal

Um dos mecanismos para avaliar a Economia, seja de País, de Estado ou de Município, é o cálculo do Produto Interno Bruto - PIB. Assim, os resultados para o Distrito Federal, referentes ao exercício de 2014, de acordo com os dados do IBGE e da Codeplan, foram de R\$ 197,432 bilhões, foi registrado um aumento de 12,2% no valor nominal do PIB - DF, em relação a 2013. Esse resultado deu-se, em sua maior parte, pelo aumento dos preços médios da produção local de bens e serviços, e menos pelo aumento no volume de produção das atividades econômicas, com crescimento, em termos reais, de 2,0%.

O melhor desempenho do Distrito Federal frente à situação nacional retratou as características da estrutura produtiva local, pautada essencialmente pela dinâmica do setor de Serviços, com grande influência da atividade Pública, favorecendo o Distrito Federal em períodos de crise econômica. Aqui, os setores Agropecuário e Industrial possuem pouca representatividade.

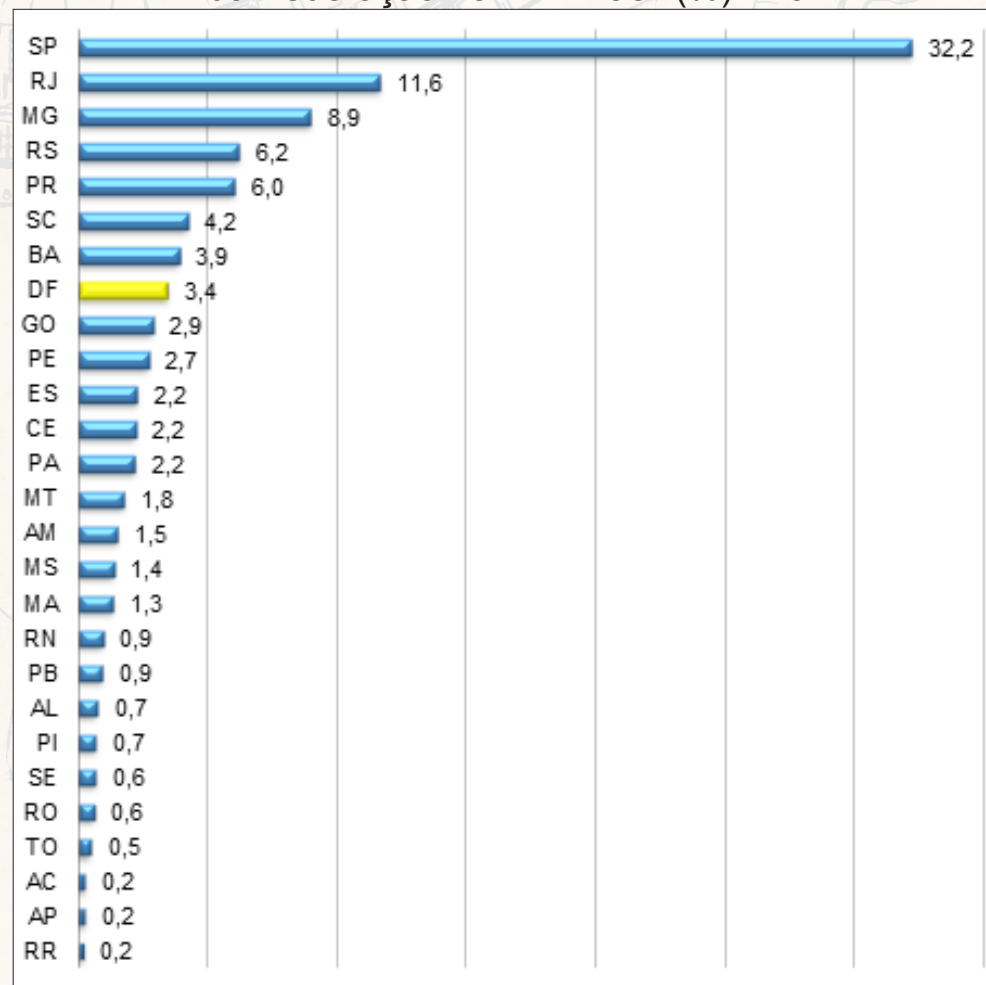
O Produto Interno Bruto per capita do Distrito Federal permaneceu na primeira posição entre as unidades da Federação em todo o período de 2010 a 2014. Considerando a população do Distrito Federal, estimada para 2014, em 2,852 milhões de habitantes, o PIB per capita foi calculado em R\$ 69.216,80, mais de 2,4 vezes o PIB per capita brasileiro de R\$ 28.500,24 e 1,6 vezes o de São Paulo, o segundo maior, que é de R\$ 42.197,87, e 6,2 vezes o do Maranhão - R\$ 11.216,37, o menor do País.

Gráfico 39: Ranking do PIB per capita (R\$) - Brasil e unidades da Federação - 2014



Fontes: IBGE, Órgãos Estaduais de Estatística e Codeplan.

Gráfico 40: Ranking da Participação do PIB das unidades da Federação no PIB Brasil (%) - 2014



Fontes: IBGE, Órgãos Estaduais de Estatística e Codeplan.

5.2 Serviços

No Distrito Federal, o Setor de Serviços é o principal sustentáculo da Economia. No exercício de 2014, foi responsável por 92,9% do Produto Interno Bruto, conforme informações da CODEPLAN/IBGE.

Neste setor, dentre as atividades que o integram, aquelas ligadas à área pública como: Administração, Educação, Saúde, Pesquisa e Desenvolvimento Públicos, Defesa e Seguridade Social, apresentaram a maior participação, com 46,34%.

Analisando o PIB/DF, 2014, segundo a participação dos Setores de Atividade Econômica, este setor contribuiu de maneira preponderante para a economia do Distrito Federal, tendo ocorrido um crescimento real de 2,4% em relação a 2013.

5.3 Indústria

O Setor Industrial tem pouca expressão na composição do PIB/DF, com participação, em 2014, de apenas 6,6% na economia, com um montante de R\$ 11,347 bilhões. O componente mais representativo foi a Construção Civil, responsável por 58,83% no exercício, enquanto a Indústria de Transformação contribuiu com 27,13%. Eletricidade e Gás, Água, Esgoto, atividades de Gestão de Resíduos e Descontaminação, 13,85% e Indústria Extrativa apenas 0,19%.

A Atividade Industrial, mesmo tendo pouca expressão na composição da Economia do Distrito Federal, com relação a valor, é o segundo na composição do PIB/DF, sendo responsável por 6,6 % do seu total.

5.4 Agropecuária

A Agropecuária é o setor com a menor participação na Economia brasiliense. É responsável por apenas 0,4% do total do PIB em 2014, segundo cálculos da Codeplan/IBGE. Essa participação indica que o Setor contribuiu somente com R\$770 milhões em valores absolutos, na composição do Produto Interno Bruto do Distrito Federal. Entre os seus subitens, o mais representativo é “*Agricultura, inclusive o Apoio à Agricultura e à Pós-colheita*” que sozinho é responsável por 75,58% do setor. Em seguida, com a participação de 19,74%, está a Pecuária, inclusive o “*Apoio à Pecuária*”, e com a menor participação no Setor, está a Produção Florestal, Pesca e Aquicultura, compondo um único item e representando apenas 4,68% na formação do Setor Primário da Economia do DF.

Esta atividade é desenvolvida em pequenas áreas, para o qual contribui a pequena dimensão territorial do Distrito Federal.

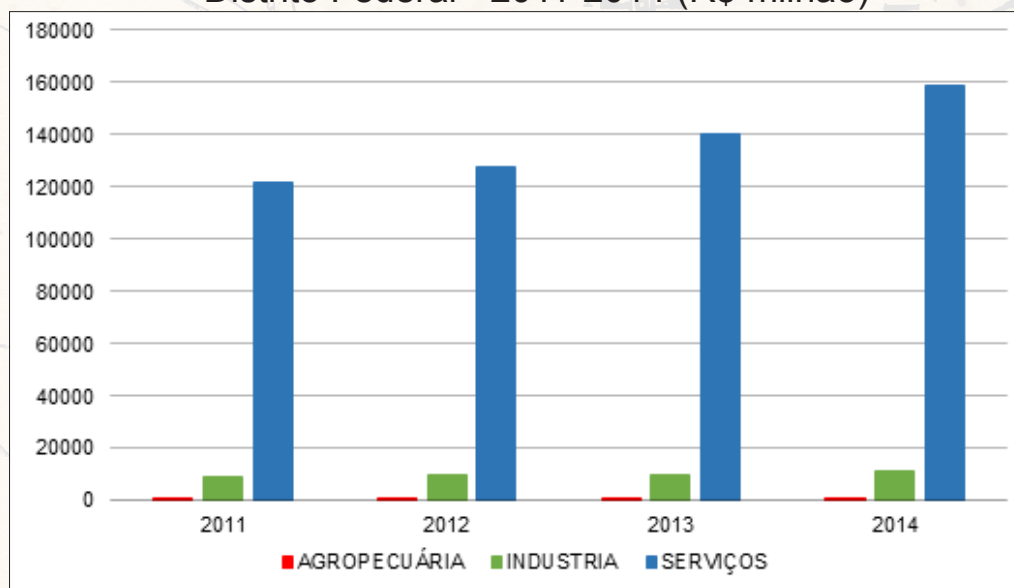
5.5 População Economicamente Ativa

Conforme dados do IBGE e PED - DF de 2010 e 2015, observou-se que a População em Idade Ativa - PIA, aumentou, e consequentemente também aumentou a População Economicamente Ativa - PEA

No período de 2010 a 2013, com relação ao pessoal ocupado, destaca-se o setor de Serviços em que são relevantes as atividades da Administração Pública, Defesa e Seguridade Social, seguido pelas atividades de Comércio, Reparação de Veículos Automotores, Motocicletas, Transporte, Armazenagem e Correio.

A Indústria de Transformação está em segundo lugar tanto pelo número maior de pessoal ocupado como pelo seu crescimento em relação aos outros setores que vêm diminuindo.

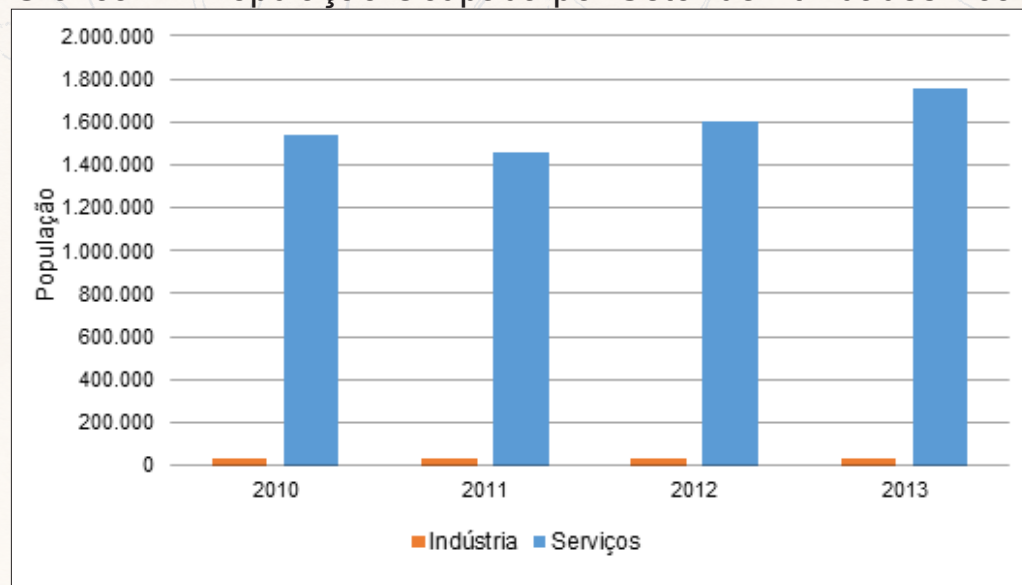
Gráfico 41: Produto Interno Bruto e do Valor Adicionado Bruto segundo os Setores de Atividades Econômicas - Distrito Federal - 2011-2014 (R\$ milhão)



Fonte: Codeplan/ IBGE

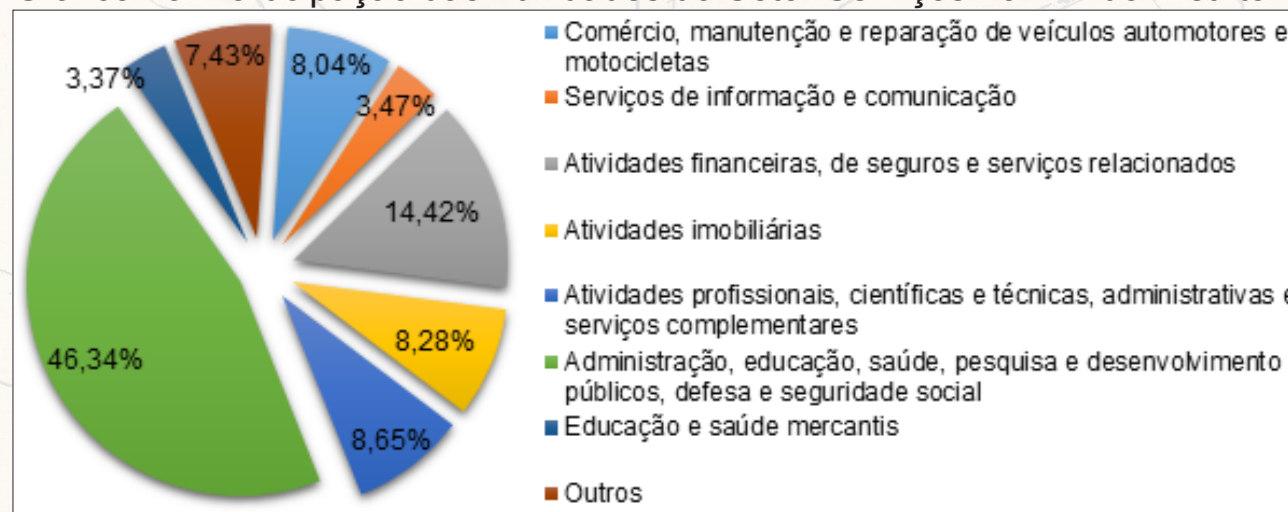
- 1 PRAÇA DOS TRÊS POPULES
- 2 ESPLANADA DOS MINISTÉRIOS
- 3 CATEDRAL
- 4 SETOR CULTURAL
- 5 CENTRO DE DIVERSÕES
- 6 SETOR DE BANCOS E ESCRITÓRIOS
- 7 SETOR COMERCIAL
- 8 HOTEIS
- 9 TORRE EMISORA RÁDIO ETV
- 10 SETOR ESPORTIVO
- 11 PRAÇA MUNICÍPIO
- 12 QUARTIS
- 13 ESTAÇÃO FERROVIÁRIA
- 14 ARMAZENAGEM E PRODUÇÃO INDUSTRIAL
- 15 CIDADE UNIVERSITÁRIA
- 16 ENBAIXADAS E LEGAÇÕES
- 17 SETOR RESIDENCIAL
- 18 CASAS INDIVIDUAIS
- 19 HOTEL CULTURA, MANICUTURAS E SPA
- 20 JARDIM BOTÂNICO
- 21 JARDIM ZOOLOGICO
- 22 CLUBE DE GOLF
- 23 EDUCAÇÃO ROBINHARI A
- 24 YACHT CLUB
- 25 RESIDENCIAL
- 26 SOCIEDADE HÍPICA
- 27 ÁREA DESTINADA A FEIRAS, CIRCOS, ETC.
- 28 CEMITÉRIO
- 29 AEROPORTO

Gráfico 42: População Ocupada por Setor de Atividades Econômicas no Distrito Federal - 2010/2013



Fonte: Fundação Instituto de Geografia e Estatística do Brasil - IBGE - Cadastro Central das Empresas - 2014

Gráfico 43: Participação das Atividades do Setor Serviços no PIB do Distrito Federal - 2014



Fonte: IBGE/Codeplan

Nota: Outros - Transporte, armazenagem e correio; Serviços de alojamento e alimentação; Artes, cultura, esporte e recreação e outras atividades de serviços; e Serviços domésticos.

- 1 PRAÇA DOS TRÊS POPULARES
- 2 ESPLANADA DOS MINISTÉRIOS
- 3 CATEDRAL
- 4 SETOR CULTURAL
- 5 CENTRO DE DIVERSÕES
- 6 SETOR DE BANCOS E ESCANDELOS
- 7 SETOR COMERCIAL
- 8 HOTÉIS
- 9 TORRE EMISSORA RADIO TV
- 10 SETOR ESPORTIVO
- 11 PRAÇA MUNICÍPAL
- 12 QUARTIS
- 13 ESTAÇÃO FERROVIÁRIA
- 14 ARMAZENAGEM E PRODUÇÃO INDUSTRIAS
- 15 CIDADE UNIVERSITÁRIA
- 16 EMBAIXADA E LEGAÇÕES
- 17 SETOR RESIDENCIAL
- 18 CASAS INDIVIDUAIS
- 19 HORTICULTURA, NÚCLEOS E PRAÇAS
- 20 JARDIM BOTÂNICO
- 21 JARDIM ZOOLOGICO
- 22 CLUB DE GOLF
- 23 EDUCAÇÃO ROBINHARIA
- 24 YATCA CLUB
- 25 RESIDÊNCIA
- 26 SOCIEDADE HÍPICA
- 27 ÁREA DESTINADA A PRIBLAS, CIRCOS, ETC.
- 28 CEMITÉRIO
- 29 AEROPORTO

6 PAISAGENS DO DISTRITO FEDERAL

A região do Planalto Central, onde se localiza o DF, apresenta grande variedade de paisagens naturais que propiciam a contemplação, prática de esportes e lazer, além das obras e monumentos urbanos que estimulam o interesse turístico.

6.1 Paisagens Turísticas e Culturais

Catedral de Brasília



Foto: "Brasília Patrimônio Cultural da Humanidade" - Codeplan / 2014

- 1 PRAÇA DOS TRÊS POBRES
- 2 ESPLANADA DOS MINISTÉRIOS
- 3 CATEDRAL
- 4 SETOR CULTURAL
- 5 CENTRO DE DIVERSÕES
- 6 SETOR DE BANCOS E ESCADARIOS
- 7 SETOR COMERCIAL
- 8 HOTEIS
- 9 TORRE EMISORA RÁDIO ETV
- 10 SETOR ESPORTIVO
- 11 PRAÇA MUNICÍPIO
- 12 QUARTIS
- 13 ESTAÇÃO FERROVIÁRIA
- 14 ARMAZENAGEM E PRODUÇÃO INDUSTRIAL
- 15 CIDADE UNIVERSITÁRIA
- 16 EMBAIXADAS E LEGAÇÕES
- 17 SETOR RESIDENCIAL
- 18 CASAS INDIVIDUAIS
- 19 HORT. CULTURA, MANUFATURAS E PÁRQUE
- 20 JARDIM BOTÂNICO
- 21 JARDIM ZOOLOGICO
- 22 CLUB DE GOLFE
- 23 ESCOLA ROBINHARI A
- 24 YACHT CLUB
- 25 RESIDÊNCIA
- 26 SOCIEDADE HÍFICA
- 27 ÁREA DESTINADA A FEIRAS, CIRCOS, ETC.
- 28 CEMITÉRIO
- 29 AEROPORTO

Palácio da Alvorada



Foto: "Brasília Patrimônio Cultural da Humanidade" - Codeplan / 2014



- 1 PRAÇA DOS TRÊS PODERES
- 2 ESPLANADA DOS MINISTÉRIOS
- 3 CATEDRAL
- 4 SETOR CULTURAL
- 5 CENTRO DE DIVERSÕES
- 6 SETOR DE BANCOS E ESCRITÓRIOS
- 7 SETOR COMERCIAL
- 8 HOTÉIS
- 9 TORRE EMISSORA RADIO ETV
- 10 SETOR ESPORTIVO
- 11 PRAÇA MUNIC. PAL.
- 12 QUARTIS
- 13 ESTAÇÃO FERROVIÁRIA
- 14 ARMAZENAGEM E PRODUÇÃO INDUSTRIAS
- 15 CIDADE UNIVERSITÁRIA
- 16 EMBAIXADAS E LEGAÇÕES
- 17 SETOR RESIDENCIAL
- 18 CASAS INDIVIDUAIS
- 19 HORT. LUSTURA, HORTICULTURAS P. NAR.
- 20 JARDIM BOTÂNICO
- 21 JARDIM ZOOLOGICO
- 22 CLUB DE GOLF
- 23 EDUCAÇÃO ROBINHARIA
- 24 YACHT CLUB
- 25 RESIDÊNCIA A
- 26 SOCIEDADE HIPICA
- 27 ÁREA DESTINADA A PRIBLAS, CIRCOS, ETC.
- 28 CEMITÉRIO
- 29 AEROPORTO

P.P.B.

Palácio do Itamaraty



Foto: "Brasília Patrimônio Cultural da Humanidade" - Codeplan / 2014

Congresso Nacional



Foto: "Brasília Patrimônio Cultural da Humanidade" - Codeplan / 2014

Igreja Nossa Senhora de Fátima (Igrejinha)



Foto: "Brasília Patrimônio Cultural da Humanidade" - Codeplan / 2014

- 1 PRAÇA DOS TRÊS POPULES
- 2 ESPLANADA DOS MINISTÉRIOS
- 3 CATEDRAL
- 4 SETOR CULTURAL
- 5 CENTRO DE DIVERSÕES
- 6 SETOR DE BANCOS E ESCADARIOS
- 7 SETOR COMERCIAL
- 8 HOTEIS
- 9 TORRE EMISORA RADIO TV
- 10 SETOR ESPORTIVO
- 11 PRAÇA MUNICÍPAL
- 12 QUARTIS
- 13 ESTAÇÃO FERROVIÁRIA
- 14 ARMAZENAGEM E PRODUÇÃO INDUSTRIAS
- 15 CIDADE UNIVERSITÁRIA
- 16 ENBAIXADAS E LEGAÇÕES
- 17 SETOR RESIDENCIAL
- 18 CASAS INDIVIDUAIS
- 19 HOTEL CULTURA, BANHUELOS E PISCINA
- 20 JARDIM BOTÂNICO
- 21 JARDIM ZOOLOGICO
- 22 CLUB DE GOLFE
- 23 ESCOLA ROBINHARI A
- 24 YACHT CLUB
- 25 RESIDÊNCIA
- 26 SOCIEDADE HÍPICA
- 27 ÁREA DESTINADA A FEIRAS, CIRCOS, ETC.
- 28 CEMITÉRIO
- 29 AEROPORTO

P.P.B.

Torre de TV



EBC - Agência Brasil



- 1 PRAÇA DOS TRÊS PODERES
- 2 ESPLANADA DOS MINISTÉRIOS
- 3 CATEDRAL
- 4 SETOR CULTURAL
- 5 CENTRO DE DIVERSÕES
- 6 SETOR DE BANCOS E ESCANDEIROS
- 7 SETOR COMERCIAL
- 8 HOTÉIS
- 9 TORRE EMISSORA RADIO E TV
- 10 SETOR ESPORTIVO
- 11 PRAÇA MUNICÍPIO
- 12 QUARTIS
- 13 ESTAÇÃO FERROVIÁRIA
- 14 ARMAZENAGEM E PRODUÇÃO INDUSTRIAL
- 15 CIDADE UNIVERSITÁRIA
- 16 EMBAIXADAS E LEGAÇÕES
- 17 SETOR RESIDENCIAL
- 18 CASAS INDIVIDUAIS
- 19 HORTICULTURA, HORTICULTURAS E PÁRQUE
- 20 JARDIM BOTÂNICO
- 21 JARDIM ZOOLOGICO
- 22 CLUB DE GOLF
- 23 EDUCAÇÃO RECREATIVA
- 24 YACHT CLUB
- 25 RESIDÊNCIA
- 26 SOCIEDADE HÍPICA
- 27 ÁREA DESTINADA A PRISÓAS, CÍRCULO, ETC.
- 28 CEMITÉRIO
- 29 AEROPORTO

P.P.B.

Teatro Nacional



Foto: "Brasília Patrimônio Cultural da Humanidade" - Codeplan / 2014

Ermida Dom Bosco



Foto: "Brasília Patrimônio Cultural da Humanidade" - Codeplan / 2014



- 1 PRAÇA DOS TRÊS POBRES
- 2 ESPLANADA DOS MINISTÉRIOS
- 3 CATEDRAL
- 4 SETOR CULTURAL
- 5 CENTRO DE DIVERSÕES
- 6 SETOR DE BANCOS E ESCADARIÇOS
- 7 SETOR COMERCIAL
- 8 HOTEIS
- 9 TORRE EMISORA RADIO TV
- 10 SETOR ESPORTIVO
- 11 PRAÇA MUNICÍPAL
- 12 QUARTIS
- 13 ESTAÇÃO FERROVIÁRIA
- 14 ARMAZENAGEM E PRODUÇÃO INDUSTRIAS
- 15 CIDADE UNIVERSITÁRIA
- 16 ENBAIXADAS E LEGAÇÕES
- 17 SETOR RESIDENCIAL
- 18 CASAS INDIVIDUAIS
- 19 HOTEL CULTURA, MANCLETURAS E POUAR
- 20 JARDIM BOTÂNICO
- 21 JARDIM ZOOLOGICO
- 22 CLUB DE GOLF
- 23 EDUCAÇÃO ROBOIARI A
- 24 YACHT CLUB
- 25 RESIDENCIAL
- 26 SOCIEDADE HÍPICA
- 27 ÁREA DESTINADA A FEIRAS, CIRCO, ETC.
- 28 CEMITÉRIO
- 29 AEROPORTO

Catetinho



Foto: "Brasília Patrimônio Cultural da Humanidade" - Codeplan / 2014

P.P.B.

Museu Histórico e Artístico de Planaltina



Foto: "Brasília Patrimônio Cultural da Humanidade" - Codeplan / 2014

Pedra Fundamental - Planaltina-DF



Foto: "Brasília Patrimônio Cultural da Humanidade" - Codeplan / 2014

- 1 PRAÇA DOS TRÊS PODERES
- 2 ESPLANADA DOS MINISTÉRIOS
- 3 CATEDRAL
- 4 SETOR CULTURAL
- 5 CENTRO DE DIVERSÕES
- 6 SETOR DE BANCOS E ESCRITÓRIOS
- 7 SETOR COMERCIAL
- 8 HOTÉIS
- 9 TORRE EMISSORA RADIO-TV
- 10 SETOR ESPORTIVO
- 11 PRAÇA MUNICÍPAL
- 12 QUARTIS
- 13 ESTAÇÃO FERROVIÁRIA
- 14 ARMAZENAGEM E PRODUÇÃO INDUSTRIAL
- 15 CIDADE UNIVERSITÁRIA
- 16 EMBAIXADAS E LEGAÇÕES
- 17 SETOR RESIDENCIAL
- 18 CASAS INDIVIDUAIS
- 19 HORTA, LUSTURA, MANICULATURAS E PISCINA
- 20 JARDIM BOTÂNICO
- 21 JARDIM ZOOLOGICO
- 22 CLUB DE GOLF
- 23 EDUCAÇÃO PROFISSIONAL
- 24 YACHT CLUB
- 25 RESIDÊNCIA A
- 26 SOCIEDADE HÍPICA
- 27 ÁREA DESTINADA A PRÉBIAS, CIRCOS, ETC.
- 28 CEMITÉRIO
- 29 AEROPORTO

P.P.B.

6.2 Paisagens Turísticas e Naturais

Cachoeira do Tororó



Site: RA XIV São Sebastião - DF

Parque Nacional de Brasília Piscinas de Água Mineral



Foto: Portal do Governo de Brasília / EBC

Cachoeira da Chapada Imperial



Site: RA IV Brazlândia - DF

Caverna Gruta do Sal



Site: RA IV Brazlândia - DF

Estação Ecológica de Águas Emendadas - RA VI - Planaltina



Foto: Tony Winston/Agência Brasília



- 1 PRAÇA DOS FRES-FORMOS
- 2 ESPLANADA DOS MINISTÉRIOS
- 3 CATEDRAL
- 4 SETOR CULTURAL
- 5 CENTRO DE DIVERSÕES
- 6 SETOR DE BANCOS E ESCADARIOS
- 7 SETOR COMERCIAL
- 8 HOTEIS
- 9 TORRE EMISSORA RADIOSTV
- 10 SETOR ESPORTIVO
- 11 PRAÇA MUNICÍPIO
- 12 QUARTIS
- 13 ESTAÇÃO FERROVIÁRIA
- 14 ARMAZENAGEM E PRODUÇÃO INDUSTRIAS
- 15 CIDADE UNIVERSITÁRIA
- 16 ENBAIXADAS E LEGAÇÕES
- 17 SETOR RESIDENCIAL
- 18 CASAS INDIVIDUAIS
- 19 HORT. CULTURA, RECREAÇÃO E PÁRK
- 20 JARDIM BOTÂNICO
- 21 JARDIM ZOOLOGICO
- 22 CLUB DE GOLF
- 23 EDUCAÇÃO ROBINHARIA
- 24 YACHT CLUB
- 25 RESIDÊNCIA
- 26 SOCIEDADE HIPICA
- 27 ÁREA DESTINADA A FEIRAS, CIRCO, ETC.
- 28 CEMITÉRIO
- 29 AEROPORTO

Vegetação de Mata Galeria



Foto: Jeanine Felfili

Foto: Jeanine Felfili (<http://www.agencia.cnptia.embrapa.br>)

P.P.B.

Vegetação de Cerrado



Foto: Pedro Ventura/Agência Brasília



Plano de recuperação do Cerrado no DF

- 1 PRAÇA DOS TRÊS POPORES
- 2 ESPLANADA DOS MINISTÉRIOS
- 3 CATEDRAL
- 4 SETOR CULTURAL
- 5 CENTRO DE DIVERSÕES
- 6 SETOR DE BANCOS E ESCANDELOS
- 7 SETOR COMERCIAL
- 8 HOTÉIS
- 9 TORRE EMISSORA RÁDIO-ETV
- 10 SETOR ESPORTIVO
- 11 PRAÇA MUNICÍPIO
- 12 QUARTÉIS
- 13 ESTAÇÃO FERROVIÁRIA
- 14 ARMAZENAGEM E PRODUÇÃO INDUSTRIAL
- 15 CIDADE UNIVERSITÁRIA
- 16 BANDEIRAS E LERANÇAS
- 17 SETOR RESIDENCIAL
- 18 CASAS INDIVIDUAIS
- 19 HORTICULTURA, HORTICULTURAS E PÁRQUE
- 20 JARDIM BOTÂNICO
- 21 JARDIM ZOOLOGICO
- 22 CLUB DE GOLF
- 23 EDUCAÇÃO PRIMÁRIA
- 24 YACHT CLUB
- 25 RESIDÊNCIA
- 26 SOCIEDADE HÍPICA
- 27 ÁREA DESTINADA A PRÉBIAS, CIRCOS, ETC.
- 28 CEMITÉRIO
- 29 AEROPORTO



Foto: Pedro Ventura/Agência Brasília

P.P.B.

6.3 Paisagens Rurais

Plantação de Soja



Foto: Tony Winston/Agência Brasília

Cultura de Morango - RA IV Brazlândia - DF



Foto: Mary Leal/ Agência Brasília

- 1 PRAC
- 2 ESPL
- 3 CATE
- 4 SED
- 5 CENTRO DE DIVERSÕES
- 6 SETOR DE BANCOS E ESCADRILOS
- 7 SETOR COMERCIAL
- 8 HOTEIS
- 9 TORRE EMISORA RADIO TV
- 10 SETOR ESPORTIVO
- 11 PRAÇA MUNIC PAL
- 12 QUARTIS
- 13 ESTAÇÃO FERROVIÁRIA
- 14 ARMAZENAGEM E PRODUÇÃO INDUSTRIAS
- 15 CIDADE UNIVERSITÁRIA
- 16 ENBAIXADAS E LEGAÇÕES
- 17 SETOR RESIDENCIAL
- 18 CASAS INDIVIDUAIS
- 19 HORTICULTURA, BUNCLUTURAS E PÁRQUE
- 20 JARDIM BOTÂNICO
- 21 JARDIM ZOOLOGICO
- 22 CLUB DE GOLF
- 23 EDUCAÇÃO
- 24 YACHT CLUB
- 25 RESIDENCIAL
- 26 SOCIEDADE HÍPICA
- 27 ÁREA DESTINADA A FEIRAS, CIRCOS, ETC.
- 28 CEMITÉRIO
- 29 AEROPORTO

P.P.B.

Cultivo de Pimentão - Núcleo Rural Taquara - Planaltina-DF



Foto: Tony Winston/Agência Brasília

Criação de Gado Leiteiro



Foto: Agência Brasília

- 1 PRAÇA
- 2 ESPLANADA DOS MINISTÉRIOS
- 3 CATEDRAL
- 4 SETOR CULTURAL
- 5 CENTRO DE DIVERSÕES
- 6 SETOR DE BANCOS E ESCANDELOS
- 7 SETOR COMERCIAL
- 8 HOTÉIS
- 9 TORRE EMISSORA RADIO TV
- 10 SETOR ESPORTIVO
- 11 PRAÇA MUNICÍPAL
- 12 QUARTIS
- 13 ESTAÇÃO FERROVIÁRIA
- 14 ARMAZENAGEM E PRODUÇÃO INDUSTRIAS
- 15 CIDADE UNIVERSITÁRIA
- 16 EM BAINHAS E LERÇAS
- 17 SETOR RESIDENCIAL
- 18 CASAS INDIVIDUAIS
- 19 HORTICULTURA, HORTICULTURAS PÔRAS
- 20 JARDIM BOTÂNICO
- 21 JARDIM ZOOLOGICO
- 22 CLUB DE GOLF
- 23 ESCOLA ROBINHARA
- 24 YACHT CLUB
- 25 RESIDENCIA
- 26 SOCIEDADE HIPICA
- 27 ÁREA DESTINADA A PRIBAS, CIRCOS, ETC.
- 28 CEMITÉRIO
- 29 AEROPORTO

P.P.B.

Produção agroflorestal orgânica



Foto: EBC



Cerrado irrigado - DF




Foto: Marcelo Camargo/Arquivo/Agência Brasil

- 1 PRAÇA DOS TRÊS POPULES
- 2 ESPLANADA DOS MINISTÉRIOS
- 3 CATEDRAL
- 4 SETOR CULTURAL
- 5 CENTRO DE DIVERSÕES
- 6 SETOR DE BANCOS E ESCADÉRIOS
- 7 SETOR COMERCIAL
- 8 HOTEIS
- 9 TORRE EMISORA RÁDIO TV
- 10 SETOR ESPORTIVO
- 11 PRAÇA HUMNO PAL.
- 12 QUARTIS
- 13 ESTAÇÃO FERROVIÁRIA
- 14 ARMAZENAGEM E PRODUÇÃO INDUSTRIAS
- 15 CIDADE UNIVERSITÁRIA
- 16 ENBAIXADAS E LEGAÇÕES
- 17 SETOR RESIDENCIAL
- 18 CASAS INDIVIDUAIS
- 19 HOTEL CULTURA, BUNCLUTURA E PÔRER
- 20 JARDIM BOTÂNICO
- 21 JARDIM ZOOLOGICO
- 22 CLUB DE GOLF
- 23 ESCOLA ROBINHARI A
- 24 YATCA CLUB
- 25 RESIDENCIAL
- 26 SOCIEDADE HÍFICA
- 27 ÁREA DESTINADA A FEIRAS, CIRCO, ETC.
- 28 CEMITÉRIO
- 29 AEROPORTO

P.P.B.

6.4 Paisagens Urbanas

Esplanada dos Ministérios



Foto: Toninho Leite/Codeplan

Plano Piloto - Vista Aérea



Foto: EBC (Creative Commons - CC BY 3.0)

- 1 PRAC.
- 2 ESP.
- 3 CA.
- 4 GE.
- 5 CE.
- 6 SETOR COMERCIAL
- 7 SETOR COMERCIAL
- 8 HOTÉIS
- 9 TORRE EMISSORA RADIO TV
- 10 SETOR ESPORTIVO
- 11 PRAÇA MUNICÍPAL
- 12 QUARTIS
- 13 ESTAÇÃO FERROVIÁRIA
- 14 ARMAZENAGEM E PRODUÇÃO INDUSTRIAL
- 15 CIDADE UNIVERSITÁRIA
- 16 BANDEIRAS E LERANÇAS
- 17 SETOR RESIDENCIAL
- 18 CASAS INDIVIDUAIS
- 19 HORTICULTURA, HORTICULTURAS E PÁRQUE
- 20 JARDIM BOTÂNICO
- 21 JARDIM ZOOLOGICO
- 22 CLUB DE GOLF
- 23 EDUCAÇÃO ROBINHARA
- 24 YATCA CLUB
- 25 RESIDÊNCIA
- 26 SOCIEDADE HIPICA
- 27 ÁREA DESTINADA A PRÉBIAS, CIRCOS, ETC.
- 28 CEMITÉRIO
- 29 AEROPORTO

P.P.B.

Feira da Torre



Foto: Toninho Leite/Codeplan



Plano Piloto - Área Central



Foto: Toninho Leite/Codeplan

- 1 PRAÇA DOS TRÊS POBRES
- 2 ESPLANADA DOS MINISTÉRIOS
- 3 CATEDRAL
- 4 SETOR CULTURAL
- 5 CENTRO DE DIVERSÕES
- 6 SETOR DE BANCOS E ESCADÉRIOS
- 7 SETOR COMERCIAL
- 8 HOTEIS
- 9 TORRE EMISSORA RÁDIO-TV
- 10 SETOR ESPORTIVO
- 11 PRAÇA MUNICÍPAL
- 12 QUARTIS
- 13 ESTAÇÃO FERROVIÁRIA
- 14 ARMAZENAGEM E PRODUÇÃO INDUSTRIAS
- 15 CIDADE UNIVERSITÁRIA
- 16 ENBAIXADAS E LEGAÇÕES
- 17 SETOR RESIDENCIAL
- 18 CASAS INDIVIDUAIS
- 19 HOTEL CULTURA, RECREAÇÃO E PÔR
- 20 JARDIM BOTÂNICO
- 21 JARDIM ZOOLOGICO
- 22 CLUB DE GOLFE
- 23 EDUCAÇÃO ROBINHARIA
- 24 YACHT CLUB
- 25 RESIDÊNCIA
- 26 SOCIEDADE HÍPICA
- 27 ÁREA DESTINADA A FEIRAS, CIRCOS, ETC.
- 28 CEMITÉRIO
- 29 AEROPORTO

P.P.B.

Guará - Foto Aérea



Foto: Dênio Simões/Agência Brasília



Águas Claras



Foto: Dênio Simões/Agência Brasília

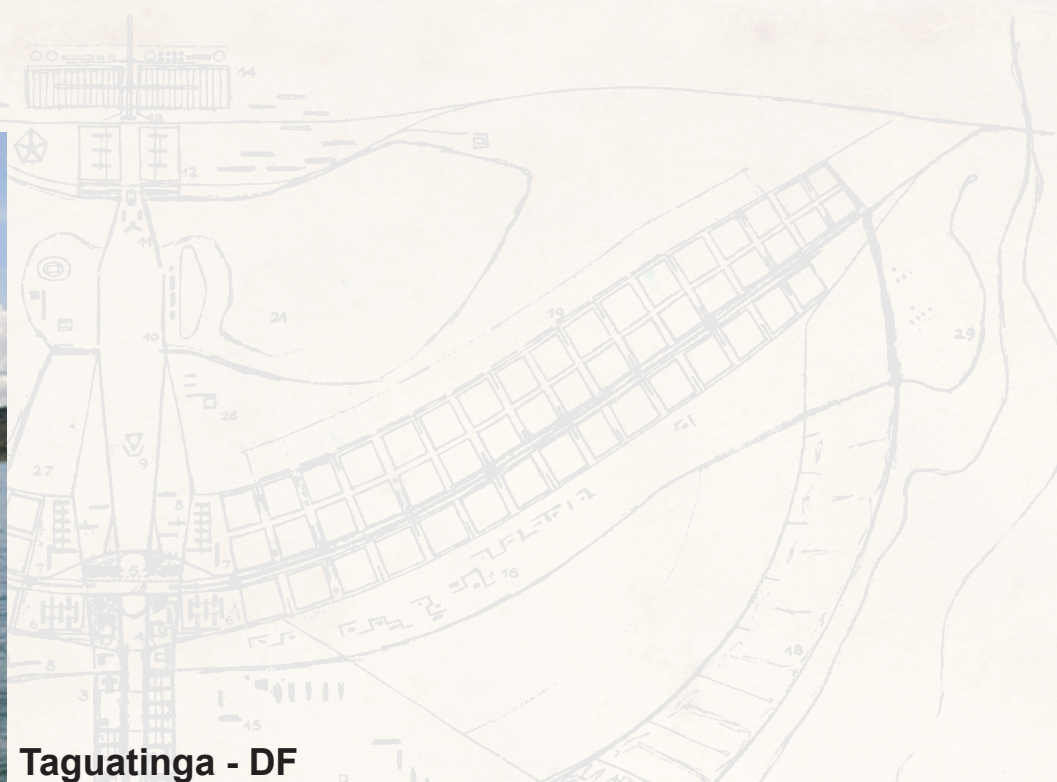
- 1 PRAÇA DOS TRÊS PODERES
- 2 ESPLANADA DOS MINISTÉRIOS
- 3 CATEDRAL
- 4 SETOR CULTURAL
- 5 CENTRO DE DIVERSÕES
- 6 SETOR DE BANCOS E ESCANDEIROS
- 7 SETOR COMERCIAL
- 8 HOTÉIS
- 9 TORRE EMISORA RADIO TV
- 10 SETOR ESPORTIVO
- 11 PRAÇA MUNICÍPIO
- 12 QUARTÉIS
- 13 ESTAÇÃO FERROVIÁRIA
- 14 ARMAZENAGEM E PRODUÇÃO INDUSTRIAS
- 15 CIDADE UNIVERSITÁRIA
- 16 EMBAIXADAS E LEGAÇÕES
- 17 SETOR RESIDENCIAL
- 18 CASAS INDIVIDUAIS
- 19 HORTICULTURA, HORTICULTURAS PÔRAS
- 20 JARDIM BOTÂNICO
- 21 JARDIM ZOOLOGICO
- 22 CLUB DE GOLF
- 23 ESCOLA ROBINHARA A
- 24 YACHT CLUB
- 25 RESIDÊNCIA A
- 26 SOCIEDADE HÍPICA
- 27 ÁREA DESTINADA A PRISÓAS, CÍRCULOS, ETC.
- 28 CEMITÉRIO
- 29 AEROPORTO

P.P.B.

Ponte JK e Lago Paranoá



Foto: Gabriel Jabur/Agência Brasília-28.2.2016



Taguatinga - DF



Foto - Dênio Simões - Agência Brasília

- 1 PRAÇA DOS TRÊS POPULES
- 2 ESPLANADA DOS MINISTÉRIOS
- 3 CATEDRAL
- 4 SETOR CULTURAL
- 5 CENTRO DE DIVERSÕES
- 6 SETOR DE BANCOS E ESCADÉRIOS
- 7 SETOR COMERCIAL
- 8 HOTEIS
- 9 TORRE EMISORA RÁDIO TV
- 10 SETOR ESPORTIVO
- 11 PRAÇA MUNICÍPIAL
- 12 QUARTIS
- 13 ESTAÇÃO FERROVIÁRIA
- 14 ARMAZENAGEM E FÁBRICAS INDUSTRIAIS
- 15 CIDADE UNIVERSITÁRIA
- 16 ENBAIXADAS E LEGAÇÕES
- 17 SETOR RESIDENCIAL
- 18 CASAS INDIVIDUAIS
- 19 HOTEL CULTURA, BIBLIOTECA E PÔRTO
- 20 JARDIM BOTÂNICO
- 21 JARDIM ZOOLOGICO
- 22 CLUBE DE GOLF
- 23 ESCOLA ROBINHARIANA
- 24 YACHT CLUB
- 25 RESIDÊNCIA
- 26 SOCIEDADE HÍPICA
- 27 ÁREA DESTINADA A FEIRAS, CIRCO, ETC.
- 28 CEMITÉRIO
- 29 AEROPORTO

P.P.B.

Centro de Ceilândia - DF



Foto - Tony Winston - Agência Brasília



Centro Histórico de Planaltina - DF



Foto - Tony Winston - Agência Brasília

- 1 PRAÇA DOS TRÊS POPORES
- 2 ESPLANADA DOS MINISTÉRIOS
- 3 CATEDRAL
- 4 SETOR CULTURAL
- 5 CENTRO DE DIVERSÕES
- 6 SETOR DE BANCOS E ESCANDEIROS
- 7 SETOR COMERCIAL
- 8 HOTÉIS
- 9 TORRE EMISSORA RADIO-TV
- 10 SETOR ESPORTIVO
- 11 PRAÇA MUNICÍPIO
- 12 QUARTIS
- 13 ESTAÇÃO FERROVIÁRIA
- 14 ARMAZENAGEM E PRODUÇÃO INDUSTRIAL
- 15 CIDADE UNIVERSITÁRIA
- 16 BANDEIRAS E LERANÇAS
- 17 SETOR RESIDENCIAL
- 18 CASAS INDIVIDUAIS
- 19 HORTA, LUSTURA, HORTICULTURAS E PÁRQUE
- 20 JARDIM BOTÂNICO
- 21 JARDIM ZOOLOGICO
- 22 CLUB DE GOLF
- 23 EDUCAÇÃO PRIMÁRIA
- 24 YACHT CLUB
- 25 RESIDÊNCIA
- 26 SOCIEDADE HÍPICA
- 27 ÁREA DESTINADA A PRISÓAS, CIGARRA, ETC.
- 28 CEMITÉRIO
- 29 AEROPORTO

P.P.B.

7 BIBLIOGRAFIA

- Ministério da Agricultura, Pecuária e Abastecimento - Documentos 122 Julho/2004 - EMBRAPA - Geomorfologia - Evolução Geomorfológica do DF.
- Secretaria de Estado de Gestão do Território e Habitação - SEGETH - Sistema de Informações Territoriais e Urbanas do DF - SITURB/2015.
- Fundação Instituto Brasileiro de Geografia e Estatística - FIBGE. (1) Censo Demográfico - Distrito Federal - 1970. Vol. 1. Tomo XXIV, Rio de Janeiro, FIBGE, 1973; (2) FIBGE. Censo Demográfico - Distrito Federal - 1980. Vol. 1. Tomo 6 - Nº 26. Rio de Janeiro, FIBGE, 1993; (3) FIBGE. Censo Demográfico - 1991. Nº 28 - Distrito Federal. Rio de Janeiro, FIBGE, 1991; (4) FIBGE. Censo Demográfico - 2000. Resultados do Universo. Rio de Janeiro, FIBGE; (5) FIBGE. Censo Demográfico - 2010. Resultados do Universo. Rio de Janeiro, FIBGE, 2010.
- Companhia de Planejamento do Distrito Federal - Codeplan - Anuário Estatístico do DF; e Pesquisa Distrital por Amostra de Domicílios - PDAD 2015/2016.
- IBGE - Censo de 2010 e Estimativa para 2015.
- Codeplan - Pesquisa de Emprego e Desemprego do Distrito Federal - PED/DF - 2015/2016.
- Ministério da Agricultura, Pecuária e Abastecimento - Secretaria de Defesa Agropecuária - SDA - Departamento de Inspeção de Produtos de Origem Animal - DIPOA - Acompanhamento, Cadastro e Avaliação - DCA - e Subsecretaria de Defesa e Vigilância Agropecuária, Diretoria de Inspeção de Produtos de Origem Vegetal e Animal - DIPOVA - Gerência Operacional de Inspeção - Núcleo de Inspeção de Produtos de Origem Animal.
- Secretaria de Agricultura e Desenvolvimento Rural - SEAGRI/DF.

1 PRAÇA DOS TRÊS REIS
2 ESPLANADA DOS MINISTÉRIOS
3 CATEDRAL
4 SETOR CULTURAL
5 CENTRO EMPRESARIAL
6 SETOR DE BANCOS E SERVIÇOS
7 SETOR COMERCIAL
8 HOTEIS
9 TORRE EMPÉRIO
10 SETOR ESPORTIVO
11 PRAÇA MUNICÍPIO
12 QUARTIS
13 ESTACÃO FERROVIÁRIA
14 ARMAZÉM EM BRANCO
15 CIDADE UNIVERSITÁRIA
16 BARRAGEM DE SÃO CARLOS
17 SETOR RESIDENCIAL
18 CASAS INDIVIDUAIS
19 HOTEL CULTURAL
20 JARDIM BOTÂNICO
21 JARDIM ZOOLOGICO
22 CLUBE DE GOLFE
23 ESCOLA ROBERTO BRAGA
24 YACHT CLUB
25 RESIDÊNCIA
26 SOCIEDADE DE CULTURA
27 ÁREA DESTINADA
28 CEMITÉRIO
29 AEROPORTO



Foto: Toninho Leite/Codeplan