

Dienstexemplar

Gebietsstand

# Bayerische Gemeindestatistik 1960/61

Teil 6

## Gemeindegebietskarten

### Heft 236

Der Beiträge zur Statistik Bayerns



Herausgegeben vom  
Bayerischen Statistischen Landesamt

R. O. J. Böhm



## Vorwort

Im Gegensatz zu ihren Vorläufern 1939, 1949/1950 und 1958 erscheint die Bayerische Gemeindestatistik 1960/61 ländereinheitlich nicht in regionalen Teilbänden, sondern in Form von Fachbänden. Es war nicht möglich, jedem dieser fünf Fachbände eine Gemeindegebietskarte für das ganze Land in einem für die praktische Verwendung noch tragbaren Maßstab beizugeben. Aus dieser Tatsache ergab sich die Notwendigkeit der Herausgabe des vorliegenden Teils 6 der Bayerischen Gemeindestatistik 1960/61. Er enthält Gemeindegebietskarten für alle Landkreise Bayerns.

Die Karten sollen in erster Linie der Kennzeichnung der Lage einer Gemeinde innerhalb des Landkreises dienen. Diesem Zweck entsprechend sind die Grenzen weitgehend generalisiert. Auch die übrigen Angaben in den Karten erheben keinen Anspruch auf absolute kartographische Genauigkeit.

Die Anordnung der Karten erfolgte wie bei den übrigen Teilen der Bayerischen Gemeindestatistik 1960/61 regierungsbezirksweise in der üblichen Reihenfolge Oberbayern, Niederbayern, Oberpfalz, Oberfranken, Mittelfranken, Unterfranken, Schwaben, innerhalb des Regierungsbezirks alphabetisch. Soweit räumlich möglich, wurden zwei alphabetisch aufeinanderfolgende Kreise auf einem Kartenblatt zusammengefaßt. Jedes Kartenblatt enthält eine Kreisgebietskarte für den jeweiligen Regierungsbezirk, aus der der dargestellte Landkreis bzw. die dargestellten Landkreise durch Schraffierung hervorgehoben sind, so daß die Lage einer Gemeinde auch innerhalb des Regierungsbezirks klar erkennbar ist.

Die Kartenblätter eignen sich auch als Grundkarten für statistische oder andere Darstellungen. Sie können auch einzeln bezogen werden.

München, im Mai 1963

Dr. Alban Haas  
Präsident



INHALTSVERZEICHNIS

	Seite
Vorbemerkungen .....	5
Karte: Bayerns Verwaltungsbezirksgliederung .....	7
Karten des Regierungsbezirks Oberbayern.....	10 - 34
Karten des Regierungsbezirks Niederbayern.....	36 - 54
Karten des Regierungsbezirks Oberpfalz .....	56 - 69
Karten des Regierungsbezirks Oberfranken .....	72 - 83
Karten des Regierungsbezirks Mittelfranken .....	86 - 95
Karten des Regierungsbezirks Unterfranken .....	98 - 109
Karten des Regierungsbezirks Schwaben.....	112 - 125
Alphabetisches Verzeichnis der Landkreise.....	126
Alphabetisches Verzeichnis der Gemeinden .....	127 - 162



## Vorbemerkungen

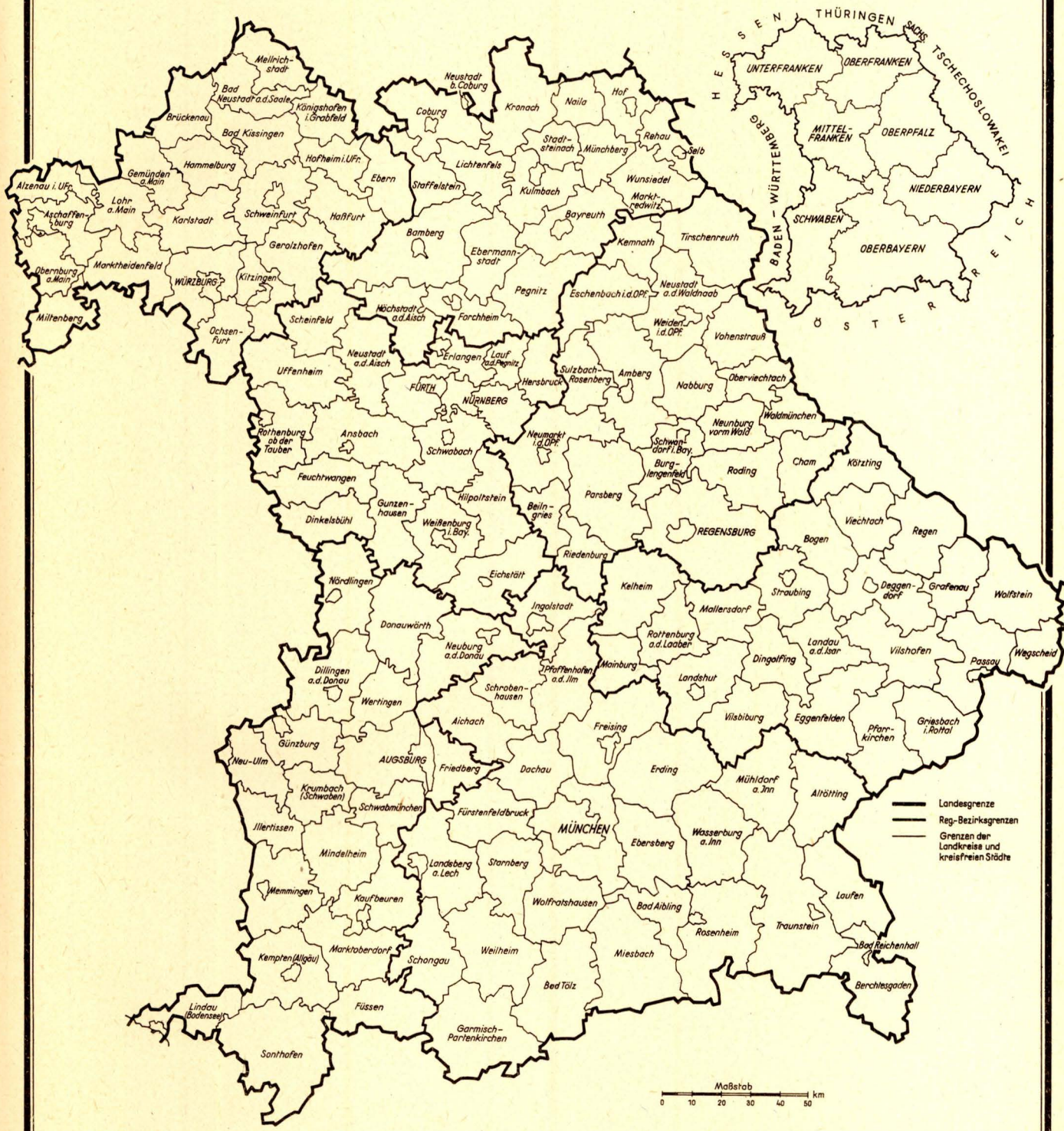
1. Grundlage für die Bearbeitung der Gemeindegebietskarten war die vom Bayerischen Landesvermessungsamt herausgegebene Amtsbezirksübersichtskarte für Bayern, Maßstab 1 : 100 000. Die Grenzen wurden jedoch sowohl im Hinblick auf die Verkleinerung des Maßstabes wie insbesondere auf den Zweck des Bandes, nämlich lediglich die Lage der Gemeinde im Kreis darzustellen, weitgehend generalisiert. Soweit Grenzen zwischen einzelnen Gemeinden noch nicht genau festgestellt sind, wurde der voraussichtliche spätere Verlauf eingezeichnet. Durch die Notwendigkeit, jede Kreiskarte in das Rahmenformat DIN A 4 einzusetzen, ergab sich ein Maßstab von etwa 1 : 240 000. Ein Linearmaßstab ist auf jeder einzelnen Karte eingezeichnet.
2. Für die Gemeindegrenzen gilt der Gebietsstand am 6. Juni 1961, der Stichtag der letzten Volkszählung. Gemeinden, die seitdem aufgelöst oder umgemeindet wurden, sind mit ihren Grenzen am 6. Juni 1961 aufgenommen; denn für sie sind auch in den übrigen Teilen der Bayerischen Gemeindestatistik 1960/61 (Hefte 231 bis 235 der Beiträge zur Statistik Bayerns) statistische Daten ausgewiesen. Bei der Schreibweise der Kreis- und Gemeindepnamen wurden jedoch auch nach dem 6. Juni 1961 eingetretene Änderungen berücksichtigt. Nur in Ausnahmefällen wurde aus räumlichen Gründen von der amtlichen Schreibweise abgegangen und eine nicht amtliche Abkürzung verwendet.
3. Der Name der Gemeinde, die Sitz des Landratsamtes ist, ist in Großbuchstaben geschrieben. Kreisfreie Städte, die Sitz des Landratsamtes des umgebenden oder anschließenden Landkreises sind, sind an der Kennzeichnung ihrer Grenzen als Kreisgrenzen erkennbar. Sind sie nicht ganz vom Landkreis umschlossen, so sind sie zur Unterscheidung von dem angrenzenden Landkreis gleichen Namens als Stadt bezeichnet. Bei Landkreisen, deren Gebiet mehrere kreisfreie Städte umschließt, ist diejenige Sitz des Landratsamtes, deren Namen der Landkreis trägt.
4. Die Zugehörigkeit der in Bayern sehr zahlreichen gemeindlichen Exklaven wurde durch gleiche, von einem Kreis umrandete Ziffern gekennzeichnet. Das gleiche gilt für Exklaven eines Landkreises innerhalb des Gebietes eines anderen Landkreises.
5. Seen wurden in die Karten nur von einer, im einzelnen jedoch nicht genau festgelegten Größe und Bedeutung an als schraffierte Flächen dargestellt. Seeufer, die nicht gleichzeitig Gemeindegrenzen bilden, sind punktiert gezeichnet. Abgebrochene Schraffurlinien bei Seen, die ganz oder teilweise außerhalb des dargestellten Kreisgebiets liegen, deuten keine Uferlinie an. Eine Unterscheidung, ob Seen im Gebiet einer Gemeinde liegen oder gemeindefreies Gebiet sind, ist aus den Karten nicht kenntlich.

## ABKÜRZUNGEN

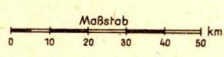
a.	= am, an	OB.	= Oberbayern
b.	= bei	OFr.	= Oberfranken
Bay.	= Bayern	OPf.	= Oberpfalz
d.	= der	Schw.	= Schwaben
Hl.	= Heilig	St. (vor dem Gemeindepnamen)	= Sankt
i.	= im, in	St. (nach dem Gemeindepnamen)	= Stadt
M.	= Markt	UFr.	= Unterfranken
MFr.	= Mittelfranken	v.	= vor
NB.	= Niederbayern		



# BAYERNS VERWALTUNGSBEZIRKSGLIEDERUNG



— Landesgrenze  
 — Reg.-Bezirksgrenzen  
 — Grenzen der Landkreise und kreisfreien Städte





**Regierungsbezirk  
Oberbayern**

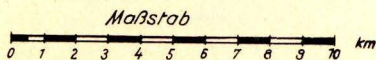


# Landkreis AICHACH



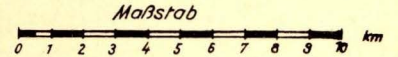


# Landkreis ALTÖTTING



- Grenzen:
- Bundesrepublik
  - Regierungszirke
  - Kreisfr. Städte u. Landkreise
  - Gemeinden
  - Gemeindefreie Gebiete





# Landkreis BAD AIBLING

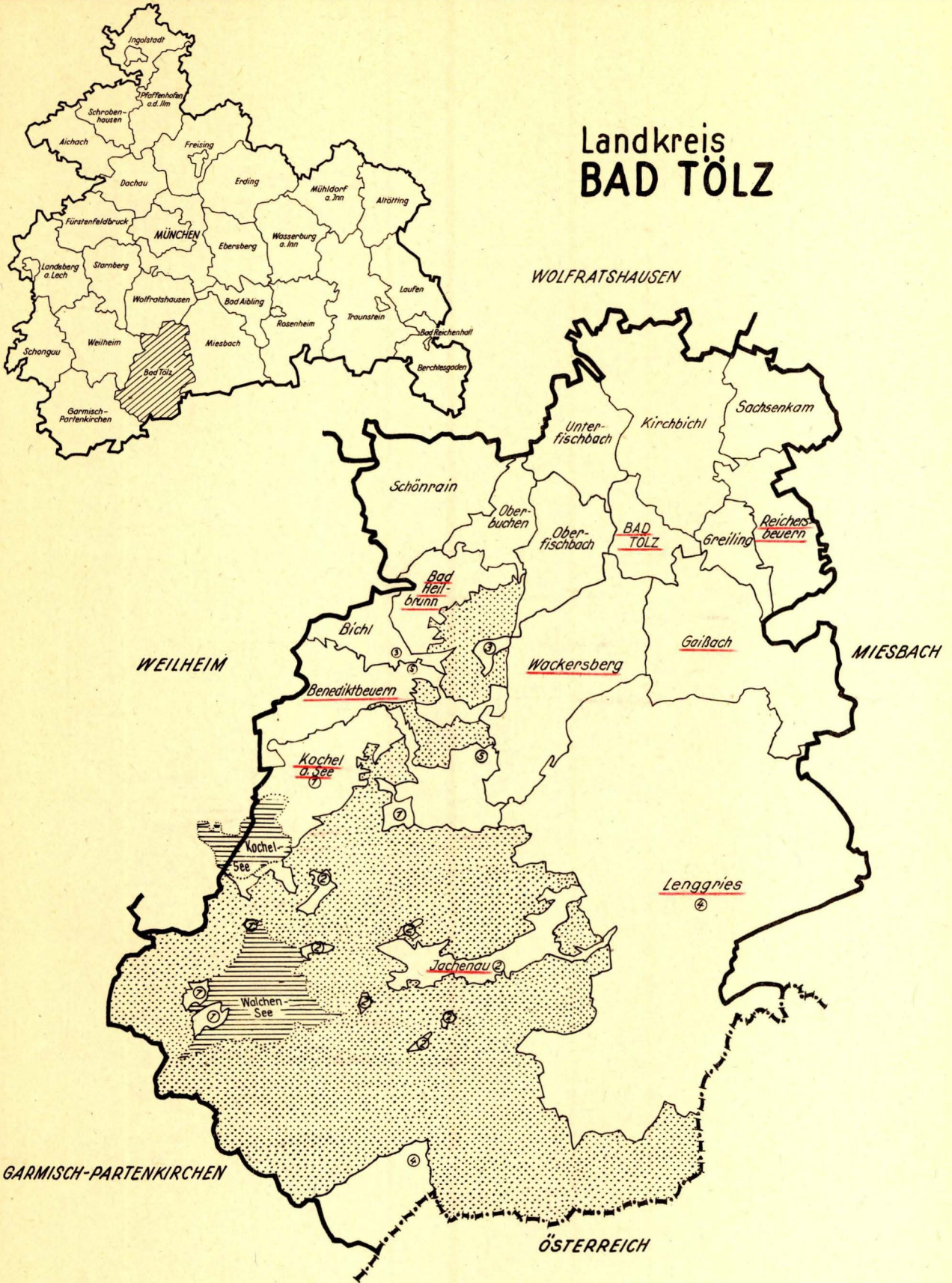


Grenzen:

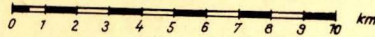
- { Regierbezirke
- { Kreisfr. Städte u. Landkreise
- Gemeinden
- ▨ Gemeindefreie Gebiete



# Landkreis BAD TÖLZ



Maßstab



- Grenzen:
- Bundesrepublik
  - — — — — Regierungsbezirke
  - — — — — Kreisfr. Städte u. Landkreise
  - — — — — Gemeinden
  - ▨ Gemeindefreie Gebiete

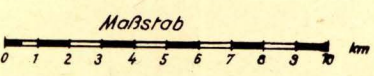




# Landkreis BERCHTESGADEN



- Grenzen:
- Bundesrepublik
  - Regierungsbezirke
  - KreisPr. Städte u. Landkreise
  - Gemeinden
  - ▨ Gemeindefreie Gebiete

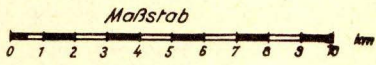




# Landkreis DACHAU

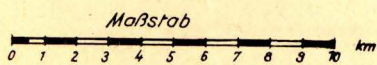


- Grenzen:
- { Regierungsbezirke
  - { Kreisfr. Städte u. Landkreise
  - Gemeinden
  - ▨ Gemeindefreie Gebiete





# Landkreis EBERSBERG



- Grenzen:
  - Regierungsbezirke
  - Kreisfr. Städte u. Landkreise
  - Gemeinden
  - Gemeindefreie Gebiete





# Landkreis ERDING

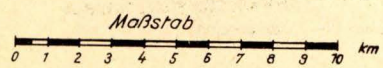




# Landkreis FREISING

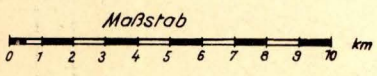


- Grenzen:
- Regierungsbezirke
  - Kreisfr. Städte u. Landkreise
  - Gemeinden
  - ▨ Gemeindefreie Gebiete





# Landkreis FÜRSTENFELDBRUCK



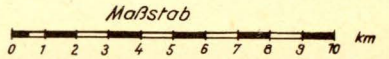
Grenzen:  
 ————— { Regierungsbezirke  
 - - - - - { Kreisfr. Städte u. Landkreise  
 ———— { Gemeinden  
 [Dotted Box] { Gemeindefreie Gebiete



# Landkreis GARMISCH-PARTENKIRCHEN



- Grenzen:
- Bundesrepublik
  - Regierungsbezirke
  - Kreisfr. Städte u. Landkreise
  - Gemeinden
  - Gemeindefreie Gebiete





# Landkreis INGOLSTADT



EICHSTÄTT

RIEDENBURG

KELHEIM

PFÄFFENHOFEN A. D. ILM

INGOLSTADT


NEUBURG A. D. DONAU

SCHROBENHAUSEN

Grenzen:

-  Regierungsbezirke
-  Kreisfr. Städte u. Landkreise
-  Gemeinden
-  Gemeindefreie Gebiete

Maßstab

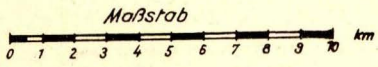




# Landkreis LANDSBERG A. LECH



- Grenzen:
- Regierungszirke
  - KreisPr. Städte u. Landkreise
  - Gemeinden
  - Gemeindefreie Gebiete

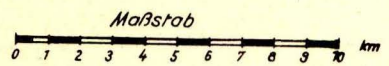




# Landkreis LAUFEN

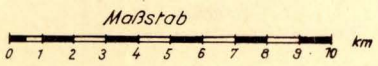


- Grenzen:
- Bundesrepublik
  - — — Regierungsbezirke
  - — — Kreisfr. Städte u. Landkreise
  - — — Gemeinden
  - ▨ Gemeindefreie Gebiete





# Landkreis MIESBACH



- Grenzen:
- Bundesrepublik
  - Regierungsbezirke
  - Kreisfr. Städte u. Landkreise
  - Gemeinden



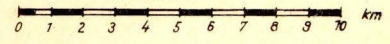
# Landkreis MÜHL-DORF A. INN



Grenzen:

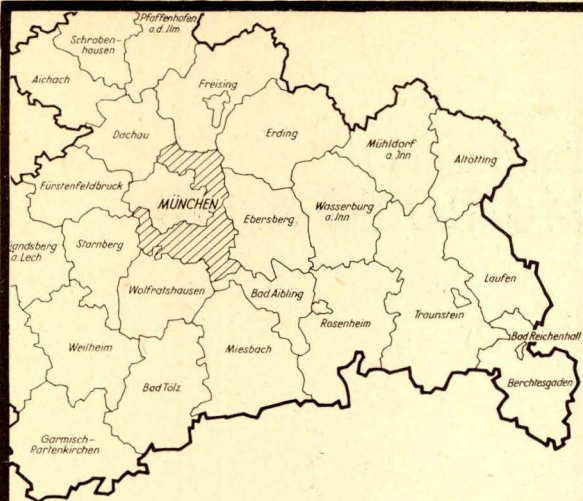
- Regierungsbezirke
- Kreisfr. Städte u. Landkreise
- Gemeinden
- ▨ Gemeindefreie Gebiete

Maßstab

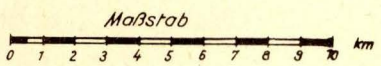




# Landkreis MÜNCHEN

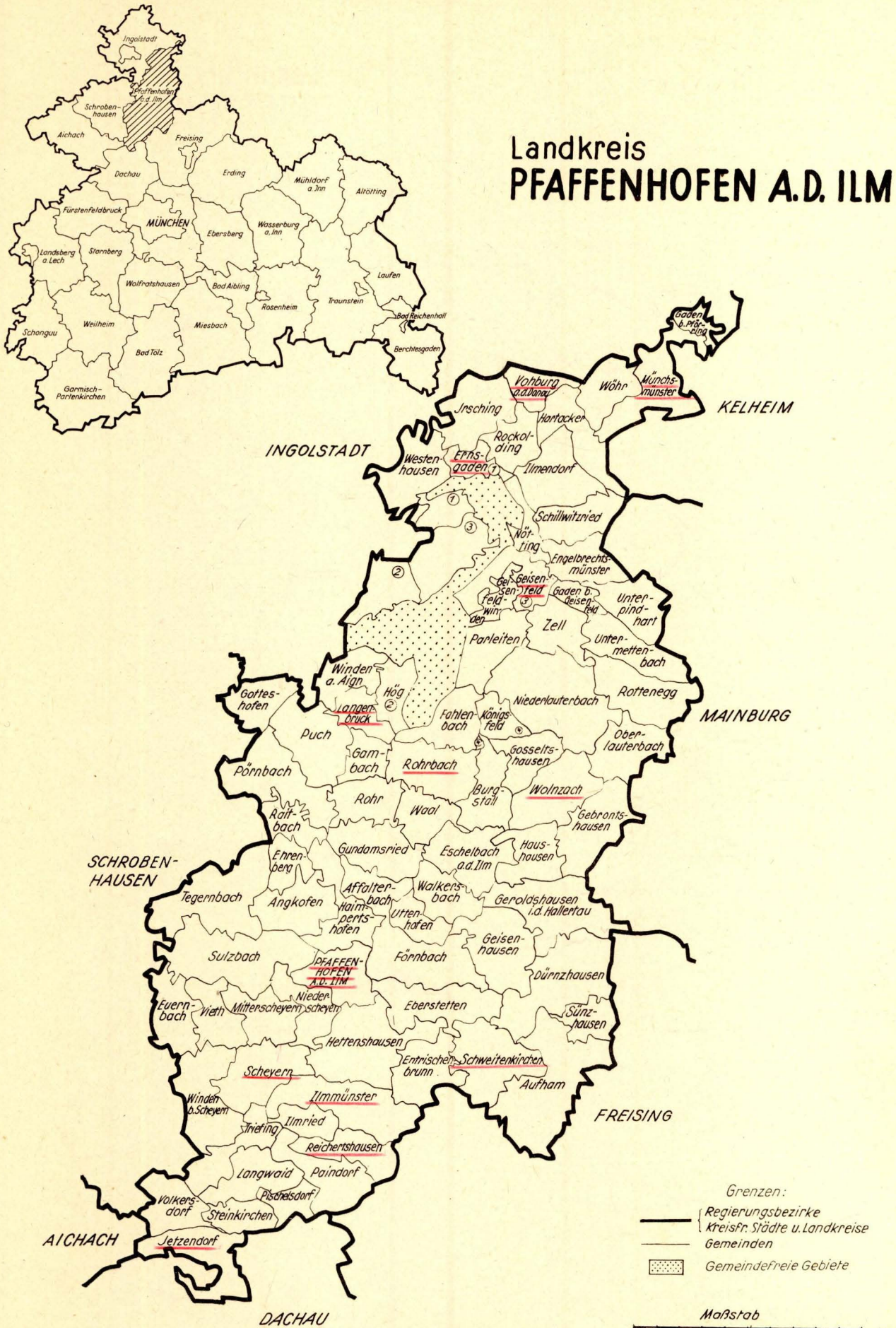


Grenzen:  
 ————— { Regierungsbezirke  
 ————— { Kreisfr. Städte u. Landkreise  
 ————— Gemeinden  
 [Dotted Box] Gemeindefreie Gebiete





# Landkreis PFAFFENHOFEN A.D. ILM



Grenzen:






- Regierungsbezirke
- Kreisfr. Städte u. Landkreise
- Gemeinden
- ▨ Gemeindefreie Gebiete

Maßstab

0 1 2 3 4 5 6 7 8 9 10 km



# Landkreis ROSENHEIM

- Grenzen:
-  Bundesrepublik
  -  Regierungsbezirke
  -  Kreisfr. Städte u. Landkreise
  -  Gemeinden
  -  Gemeindefreie Gebiete





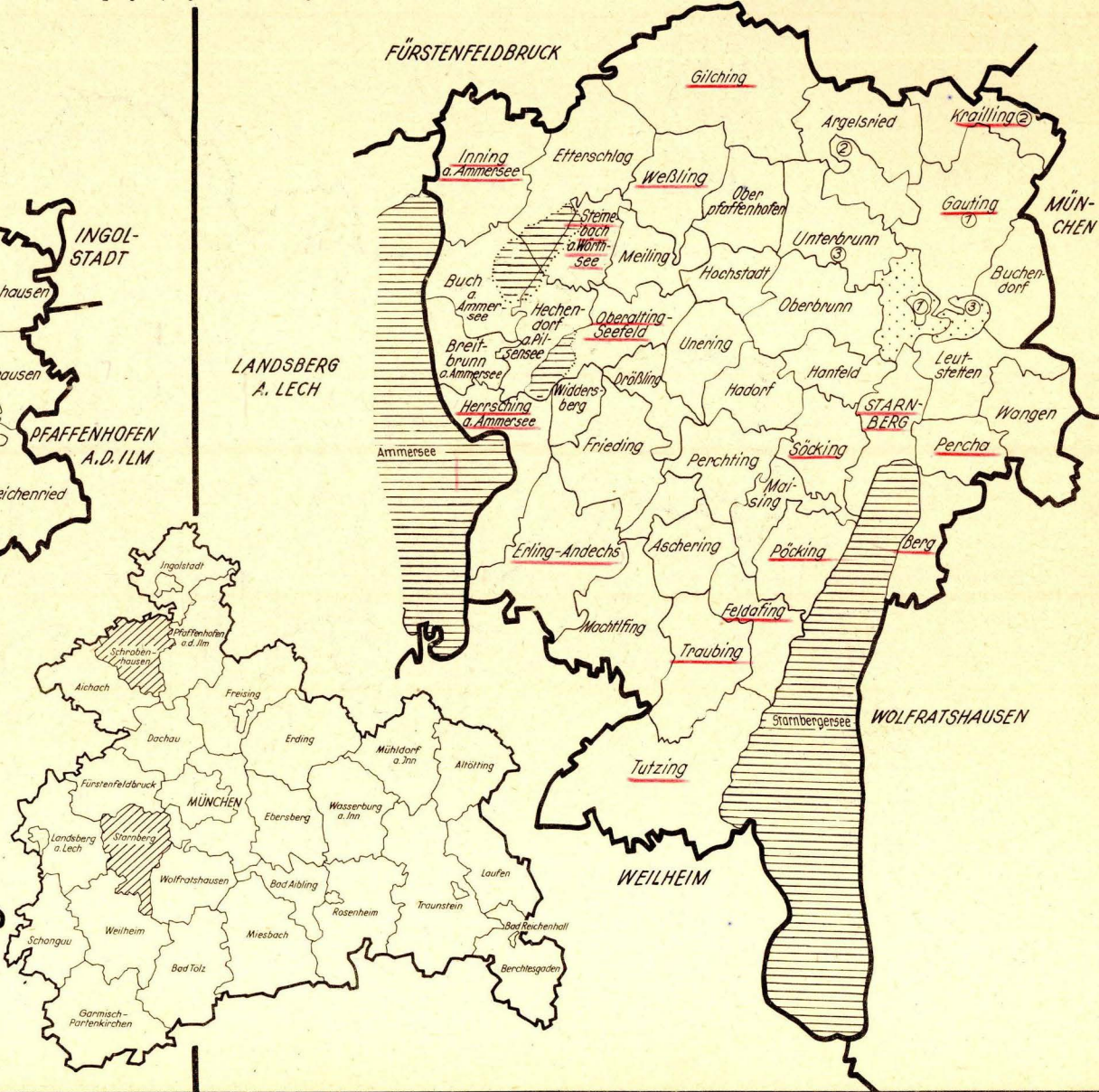
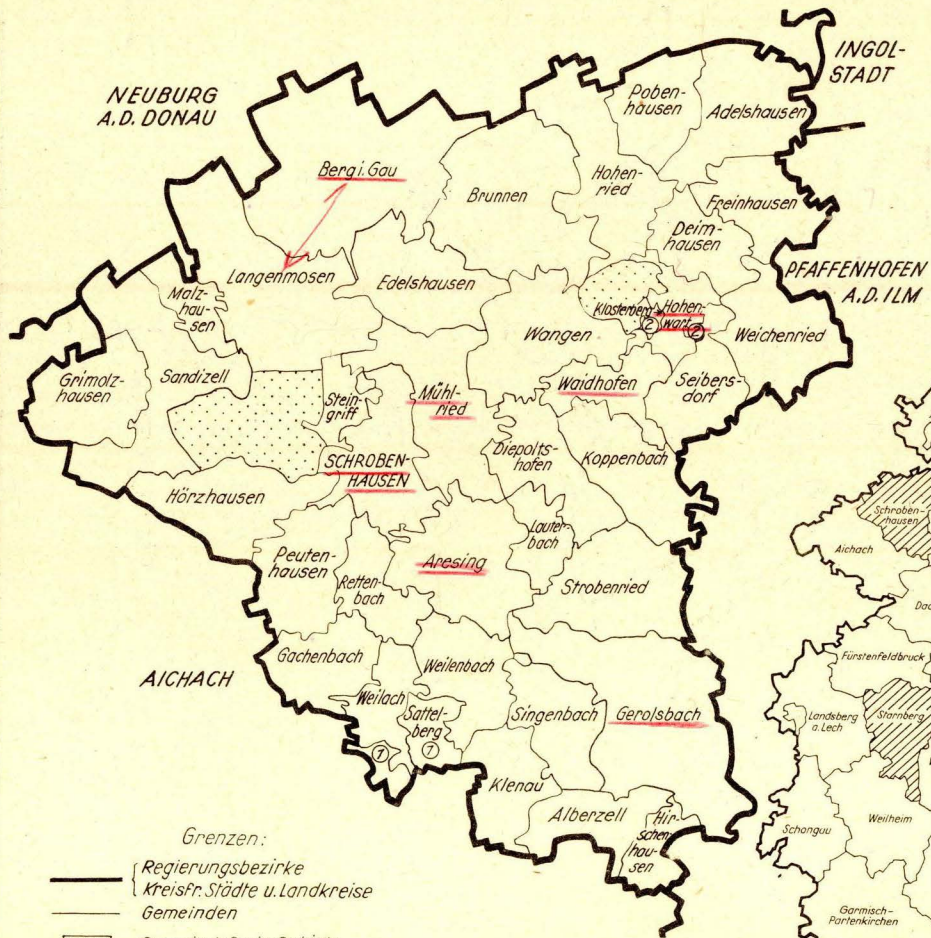
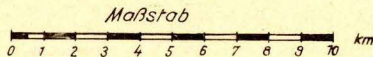
# Landkreis SCHONGAU





# Landkreis SCHROBENHAUSEN

# Landkreis STARNBERG



- Grenzen:
- Regierungsbezirke
  - Kreisfr. Städte u. Landkreise
  - Gemeinden
  - Gemeindefreie Gebiete



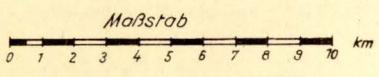




# Landkreis WASSERBURG A. INN



Grenzen:  
 ———— Regierungsbezirke  
 ———— Kreisfr. Städte u. Landkreise  
 ———— Gemeinden  
 [Dotted Pattern] Gemeindefreie Gebiete





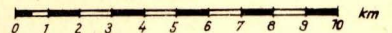
# Landkreis WEILHEIM



Grenzen:

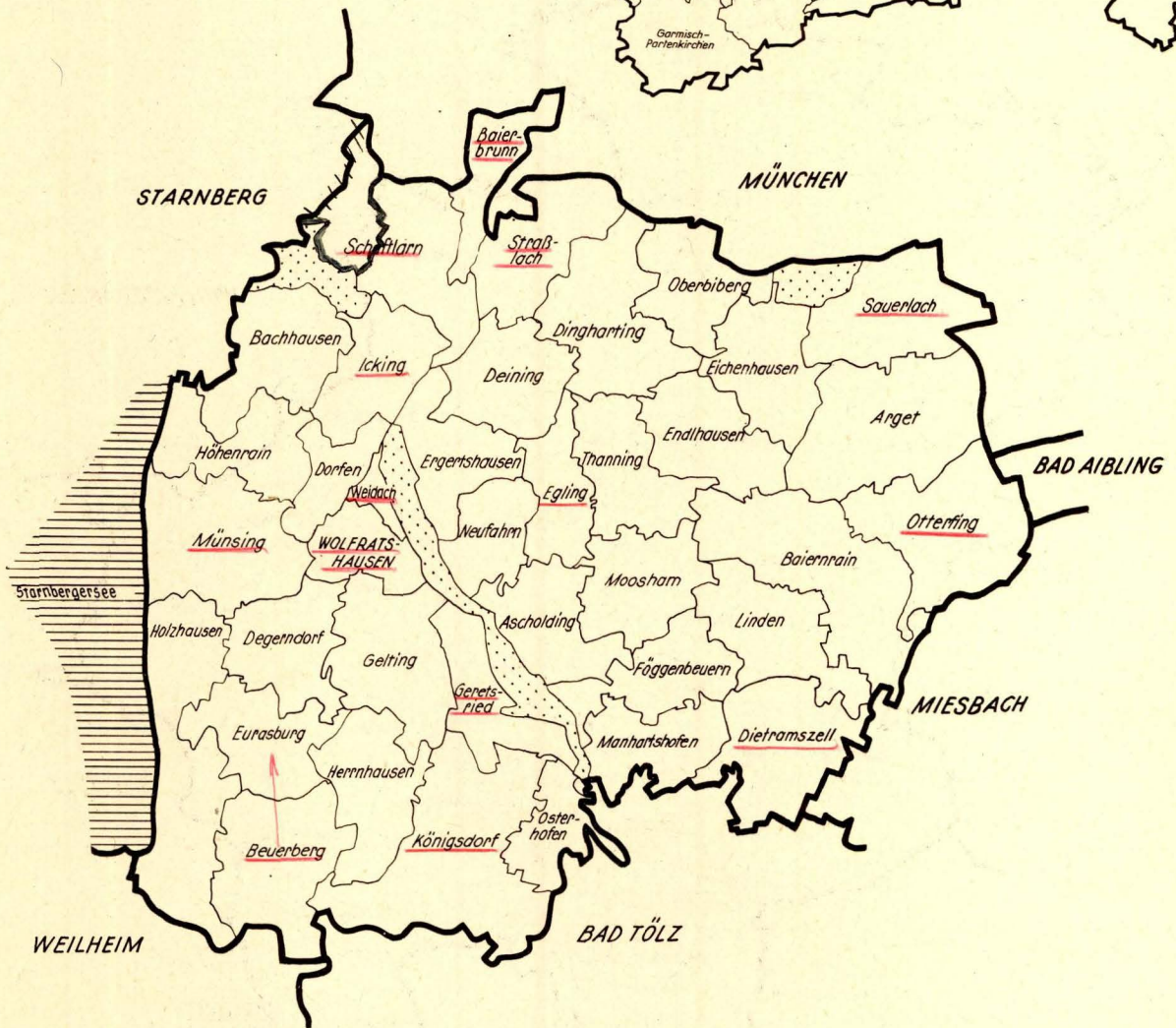
- Regierungsbezirke
- Kreisr. Städte u. Landkreise
- Gemeinden

Maßstab

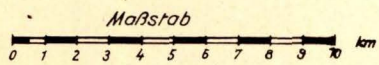




# Landkreis WOLFRATSHAUSEN




Grenzen:  
 ————— { Regierungsbezirke  
 ————— { Kreisfr. Städte u. Landkreise  
 ————— Gemeinden  
 [Dotted Pattern] Gemeindefreie Gebiete





1874  
1875

**Regierungsbezirk  
Niederbayern**

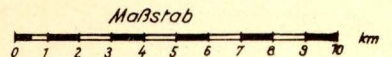




# Landkreis BOGEN

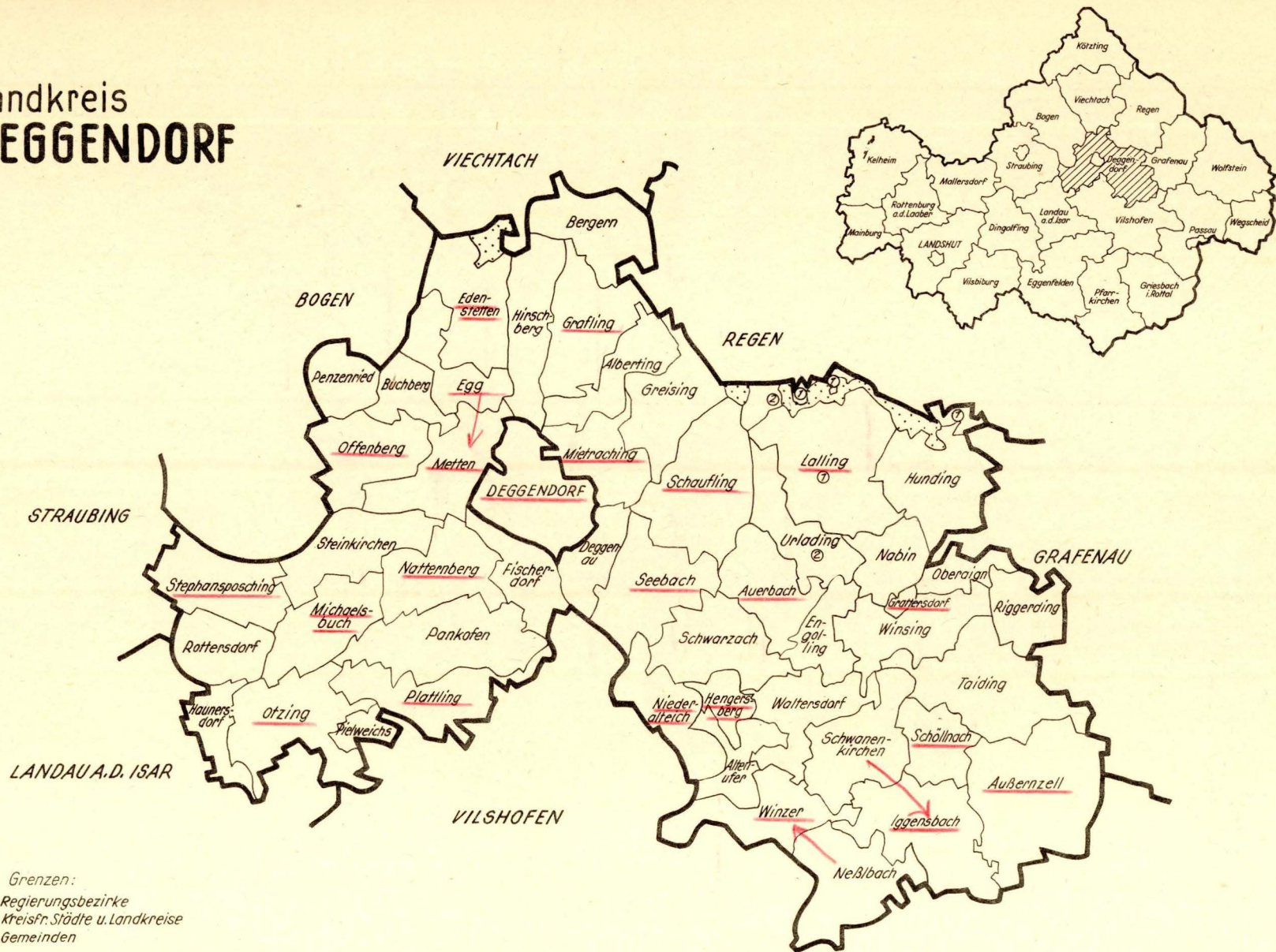


- Grenzen:
- (thick line) — Regierungsbezirke
  - (medium line) — Kreisfr. Städte u. Landkreise
  - (thin line) — Gemeinden
  - ▒ Gemeindefreie Gebiete

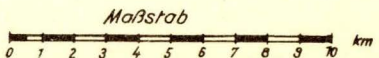




# Landkreis DEGGENDORF



- Grenzen:
- Regierungsbezirke
  - Kreisfr. Städte u. Landkreise
  - Gemeinden
  - Gemeindefreie Gebiete

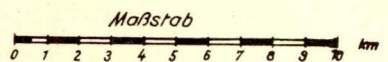




# Landkreis DINGOLFING

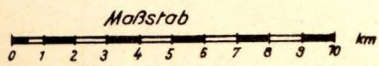
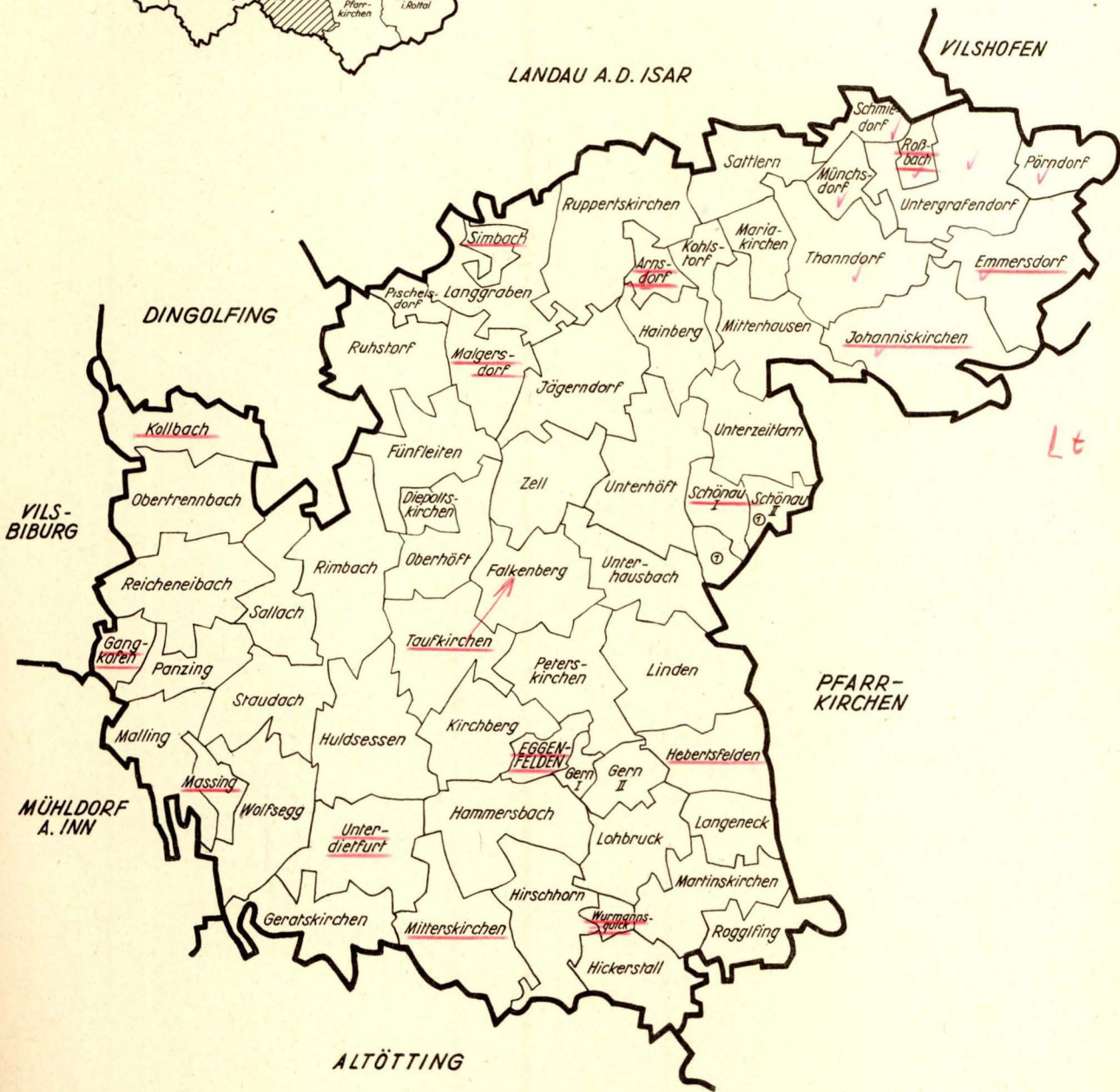


Grenzen:  
 — { Regierungsbezirke  
 — { KreisFr. Städte u. Landkreise  
 — Gemeinden





# Landkreis EGGENFELDEN



Grenzen:  
 ————— Regierungsbezirke  
 ————— Kreisfr. Städte u. Landkreise  
 ————— Gemeinden



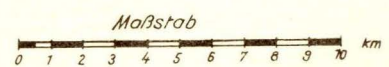
# Landkreis GRAFENAU



# Landkreis GRIESBACH I. ROTTAL



- Grenzen:
- +—+—+— Bundesrepublik
  - Regierungsbzirkre
  - Kreisfr. Städte u. Landkreise
  - Gemeinden
  - ⊘ Gemeindefreie Gebiete

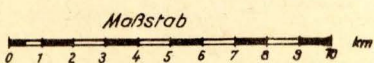




# Landkreis KELHEIM

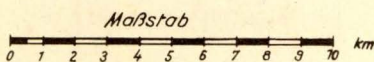


- Grenzen:
- (thin line) — { Regierungsbezirke
  - (thick line) — { Kreisfr. Städte u. Landkreise
  - (dotted line) — Gemeinden
  - ▨ Gemeindefreie Gebiete





# Landkreis KÖTZTING



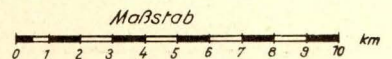
- Grenzen:
- Bundesrepublik
  - — — Regierungsbezirke
  - — — Kreisfr. Städte u. Landkreise
  - — — Gemeinden
  - ▨ Gemeindefreie Gebiete



# Landkreis LANDAU A.D. ISAR



Grenzen:  
 ———— { Regierungsbezirke  
 ———— { Kreisfr. Städte u. Landkreise  
 ———— { Gemeinden

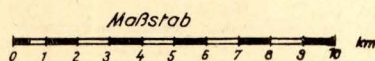




# Landkreis LANDSHUT



- Grenzen:
- Regierungsbezirke
  - Kreisfr. Städte u. Landkreise
  - Gemeinden
  - ⋯ Gemeindefreie Gebiete

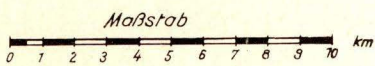








# Landkreis PASSAU



- Grenzen:
- Bundesrepublik
  - Regierungsbezirke
  - Kreisfr. Städte u. Landkreise
  - Gemeinden

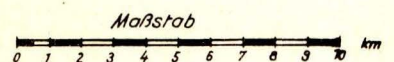




# Landkreis PFARRKIRCHEN

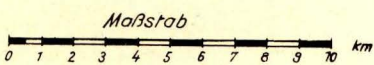


- Grenzen:
- Bundesrepublik
  - Regierungsbezirke
  - Kreisfr. Städte u. Landkreise
  - Gemeinden
  - Gemeindefreie Gebiete





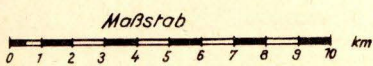
# Landkreis REGEN



- Grenzen:
- Bundesrepublik
  - Regierungszirke
  - Kreisfr. Städte u. Landkreise
  - Gemeinden
  - ▨ Gemeindefreie Gebiete



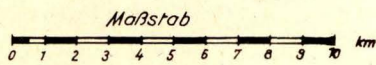
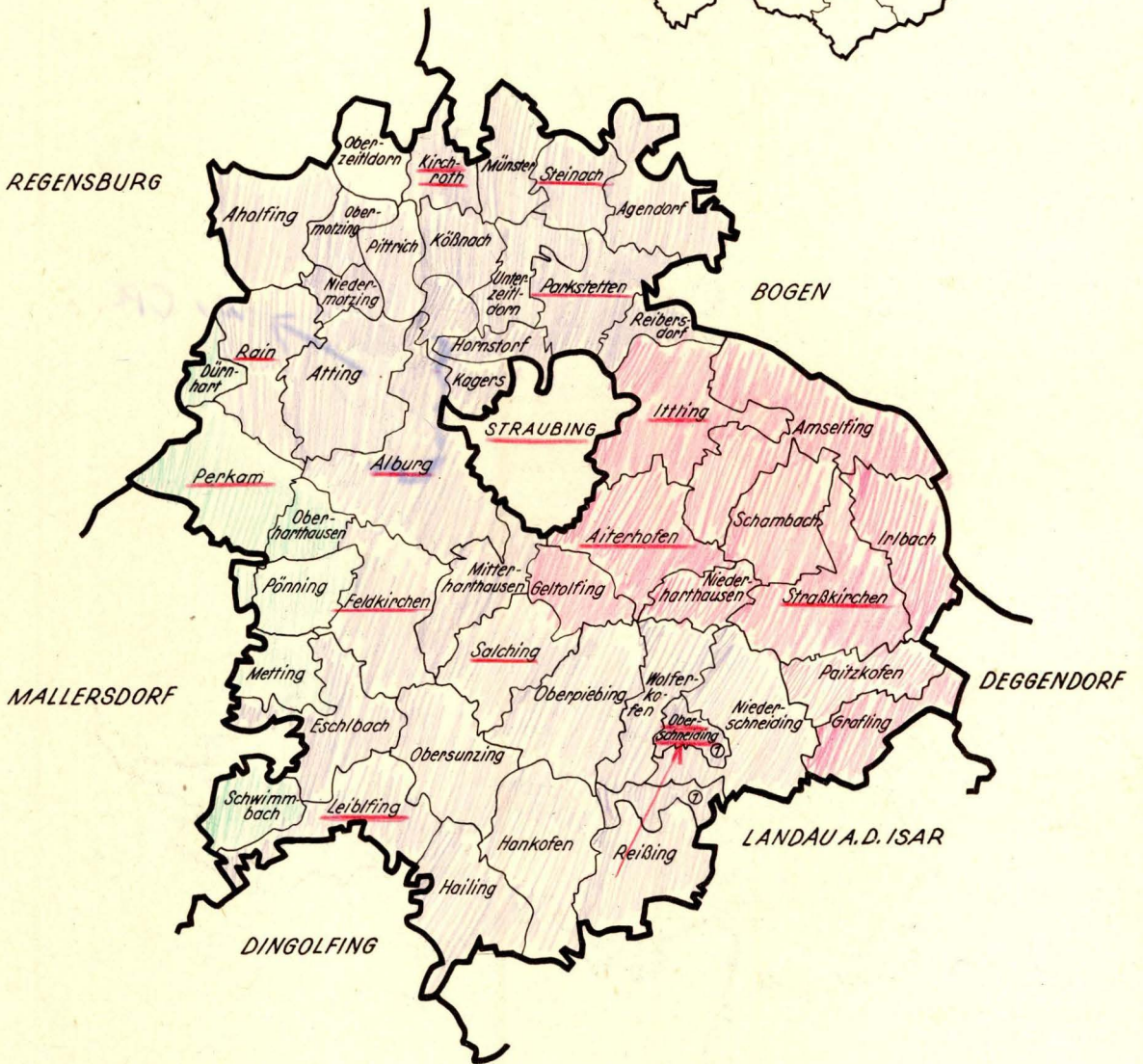
# Landkreis ROTTENBURG A. D. LAABER



- Grenzen:
- { Regierungsbezirke
  - { Kreisfr. Städte u. Landkreise
  - { Gemeinden
  - ▨ Gemeindefreie Gebiete



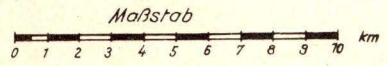
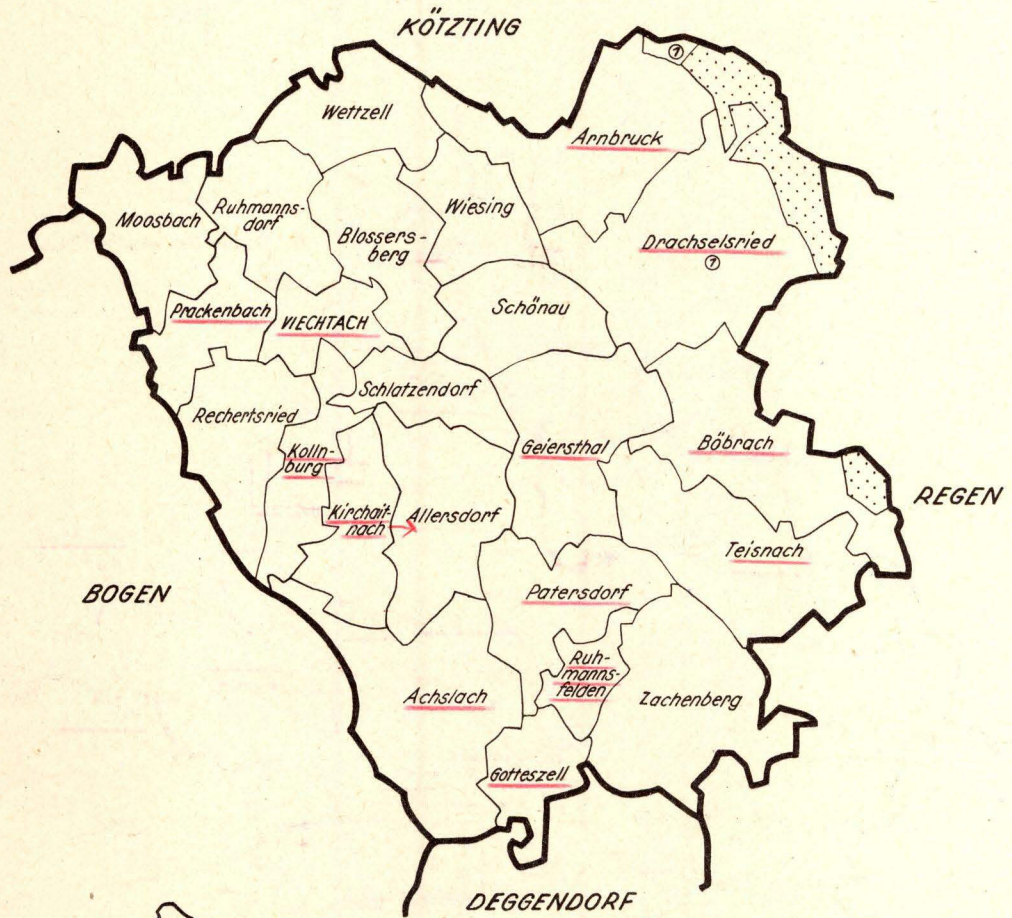
# Landkreis STRAUBING



Grenzen:  
 ————— Regierungsbezirke  
 ————— Kreisfr. Städte u. Landkreise  
 ————— Gemeinden



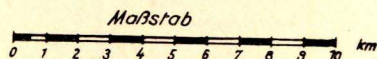
# Landkreis VIECHTACH



- Grenzen:
- { Regierungsbezirke
  - { Kreisfr. Städte u. Landkreise
  - { Gemeinden
  - ▨ Gemeindefreie Gebiete



# Landkreis VILSBIBURG



Grenzen:  
 ————— Regierungsbezirke  
 ————— Kreisfr. Städte u. Landkreise  
 ————— Gemeinden



# Landkreis VILSHOFEN

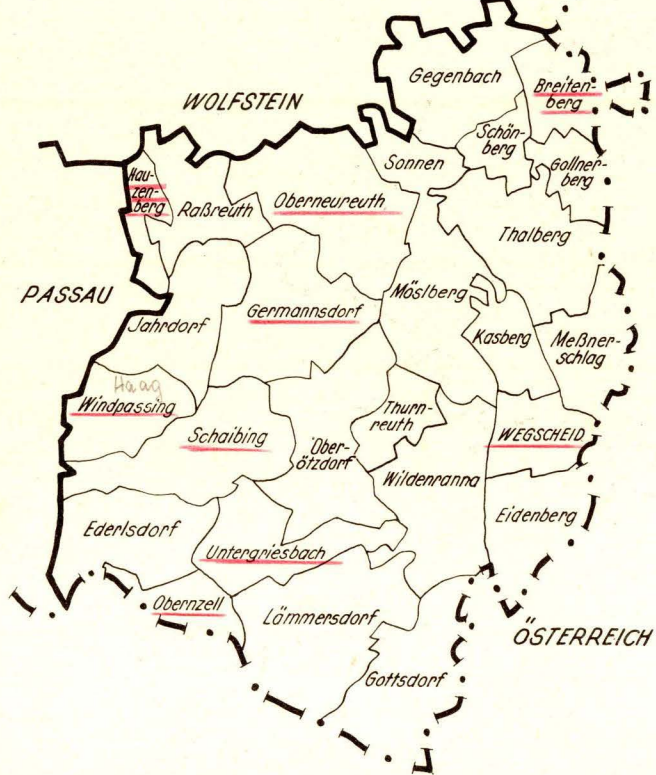




# Landkreis WEGSCHEID



# Landkreis WOLFSTEIN





**Regierungsbezirk  
Oberpfalz**



# Landkreis AMBERG



ESCHENBACH I.D. OPF.

NEUSTADT A.D. WALDNAAB

SULZBACH-ROSENBERG

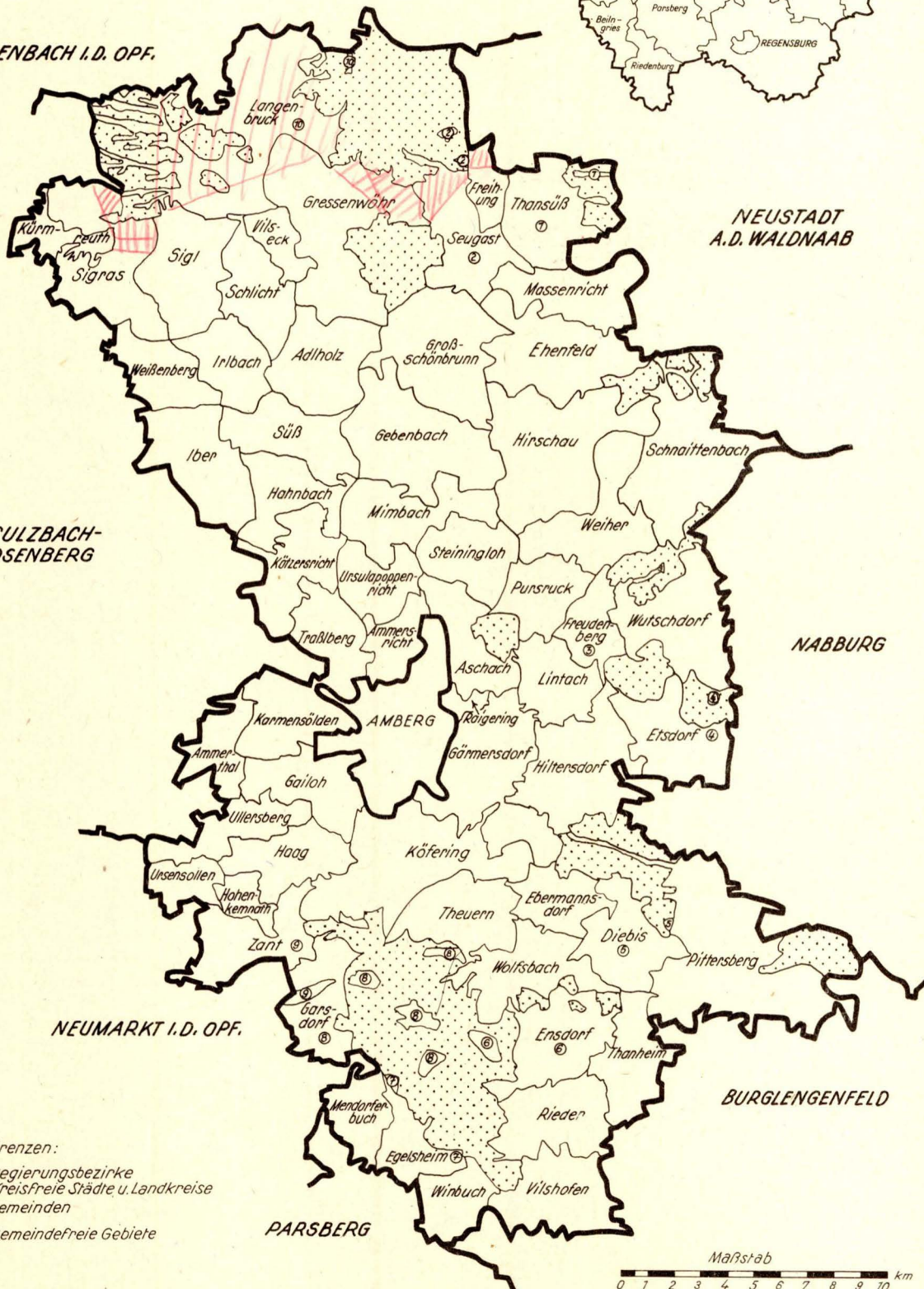
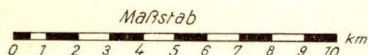
NABBURG

NEUMARKT I.D. OPF.

BURGLENGENFELD

PARSBERG

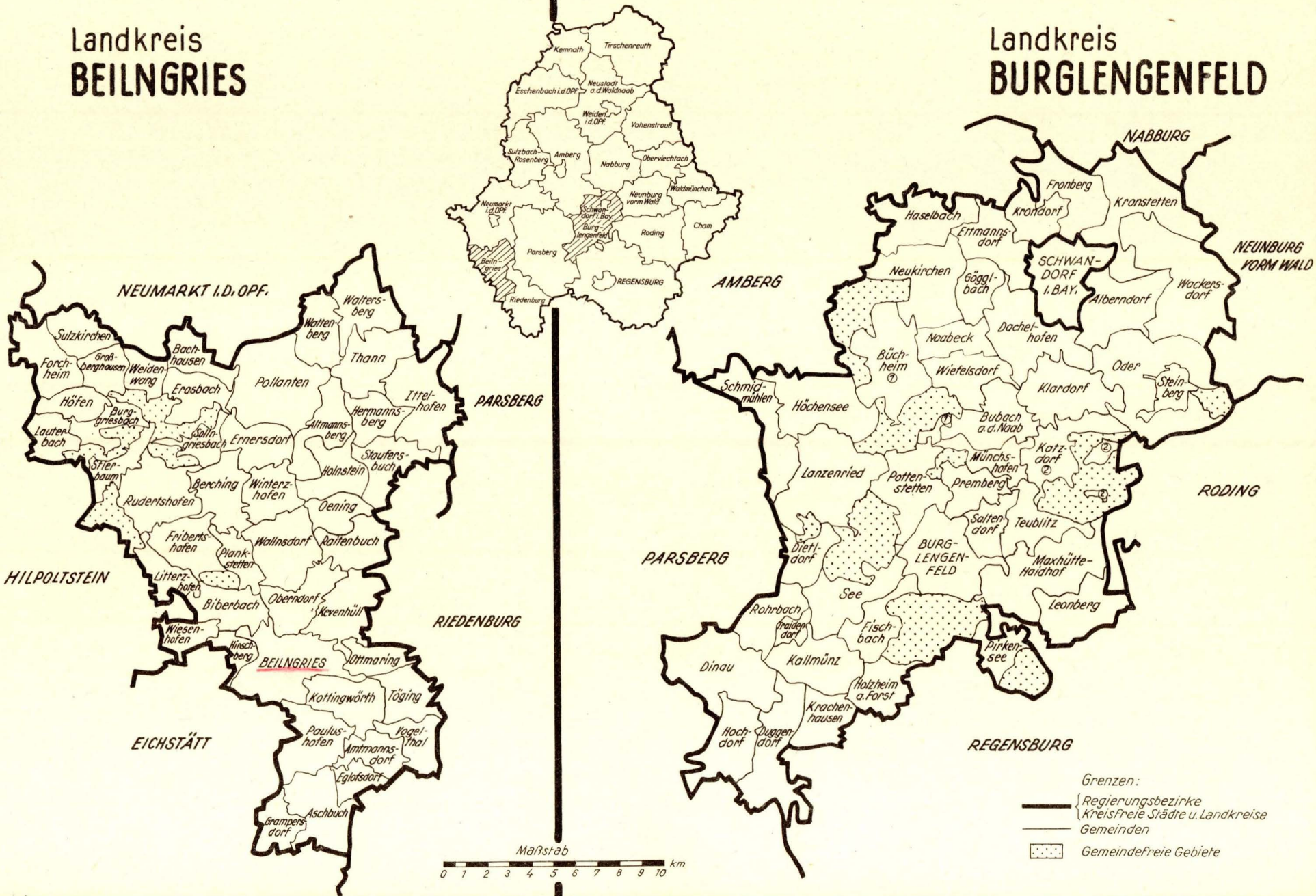
- Grenzen:
- Regierungsbezirke
  - Kreisfreie Städte u. Landkreise
  - Gemeinden
  - Gemeindefreie Gebiete



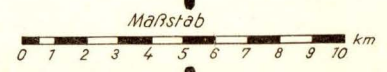


# Landkreis BEILNGRIES

# Landkreis BURGLENGENFELD

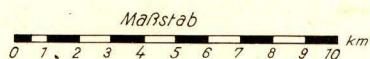


- Grenzen:
- Regierungsbezirke
  - Kreisfreie Städte u. Landkreise
  - Gemeinden
  - Gemeindefreie Gebiete



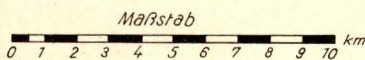
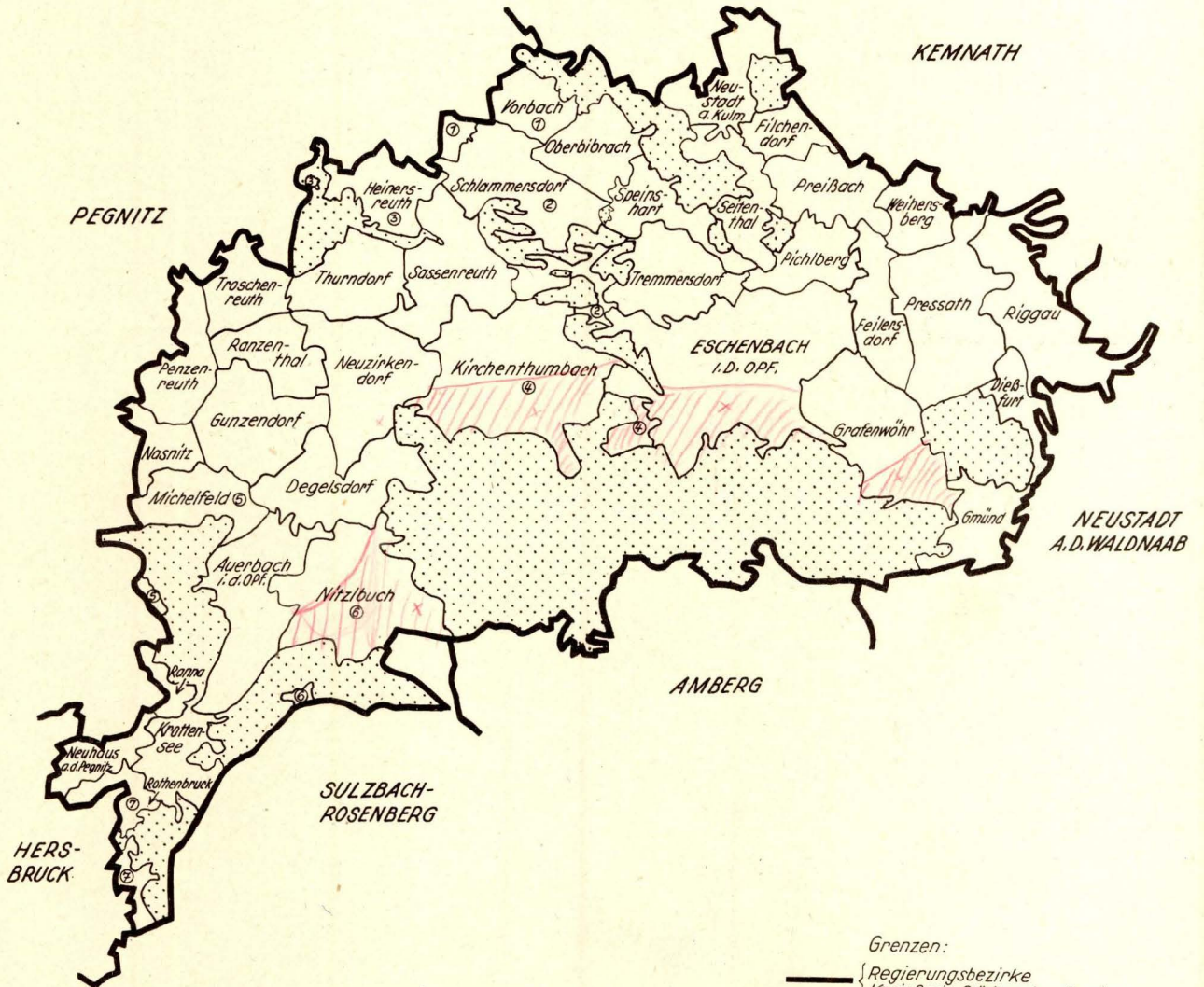


# Landkreis CHAM





# Landkreis ESCHENBACH I.D. OPF.



- Grenzen:
- Regierungsbezirke
  - Kreisfreie Städte u. Landkreise
  - Gemeinden
  - Gemeindefreie Gebiete

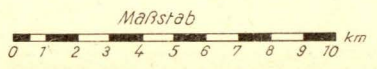


# Landkreis KEMNATH

# Landkreis NABBURG



- Grenzen:
- Regierungsbezirke
  - Kreisfreie Städte u. Landkreise
  - Gemeinden
  - ◻ Gemeindefreie Gebiete

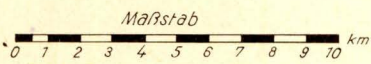








# Landkreis NEUNBURG VORM WALD



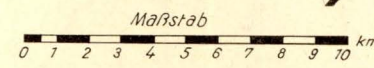
- Grenzen:
- Regierungsbezirke
  - Kreisfreie Städte u. Landkreise
  - Gemeinden
  - Gemeindefreie Gebiete



# Landkreis NEUSTADT A.D. WALDNAAB



TSCHECHOSLOWAKEI



- Grenzen:
- Bundesrepublik
  - Regierungstezirke
  - Kreisfreie Städte u. Landkreise
  - Gemeinden
  - ◻ Gemeindefreie Gebiete







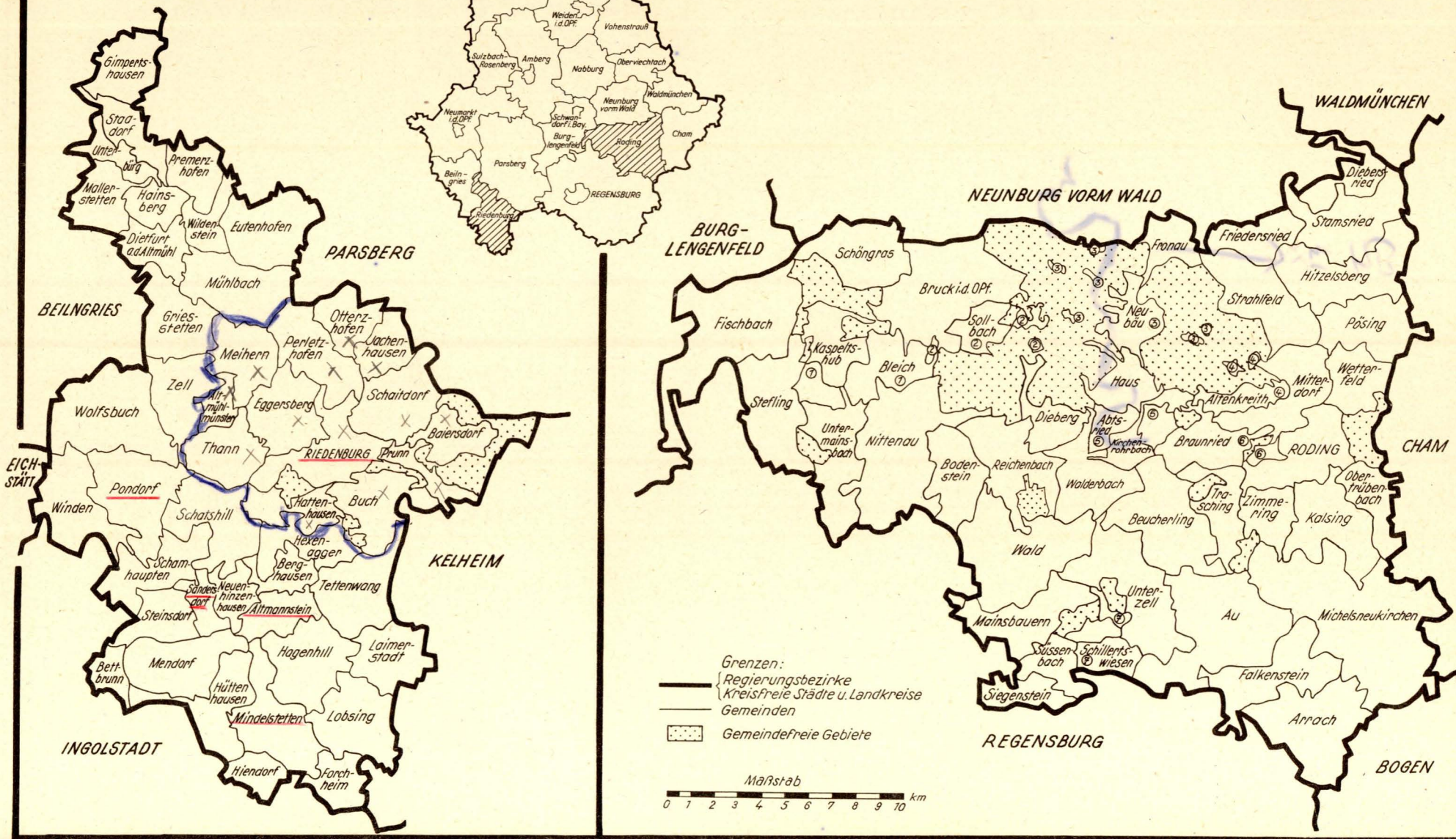
# Landkreis REGENSBURG





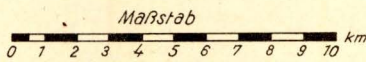
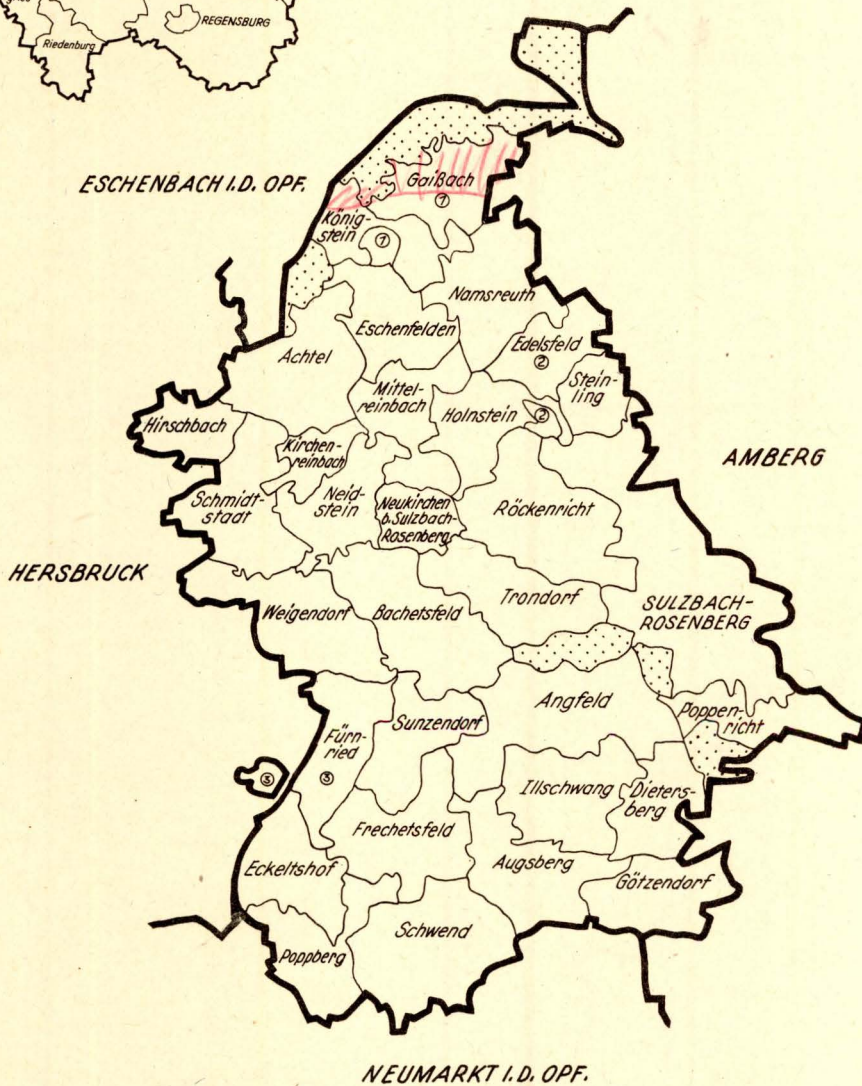
# Landkreis RIEDENBURG

# Landkreis RODING





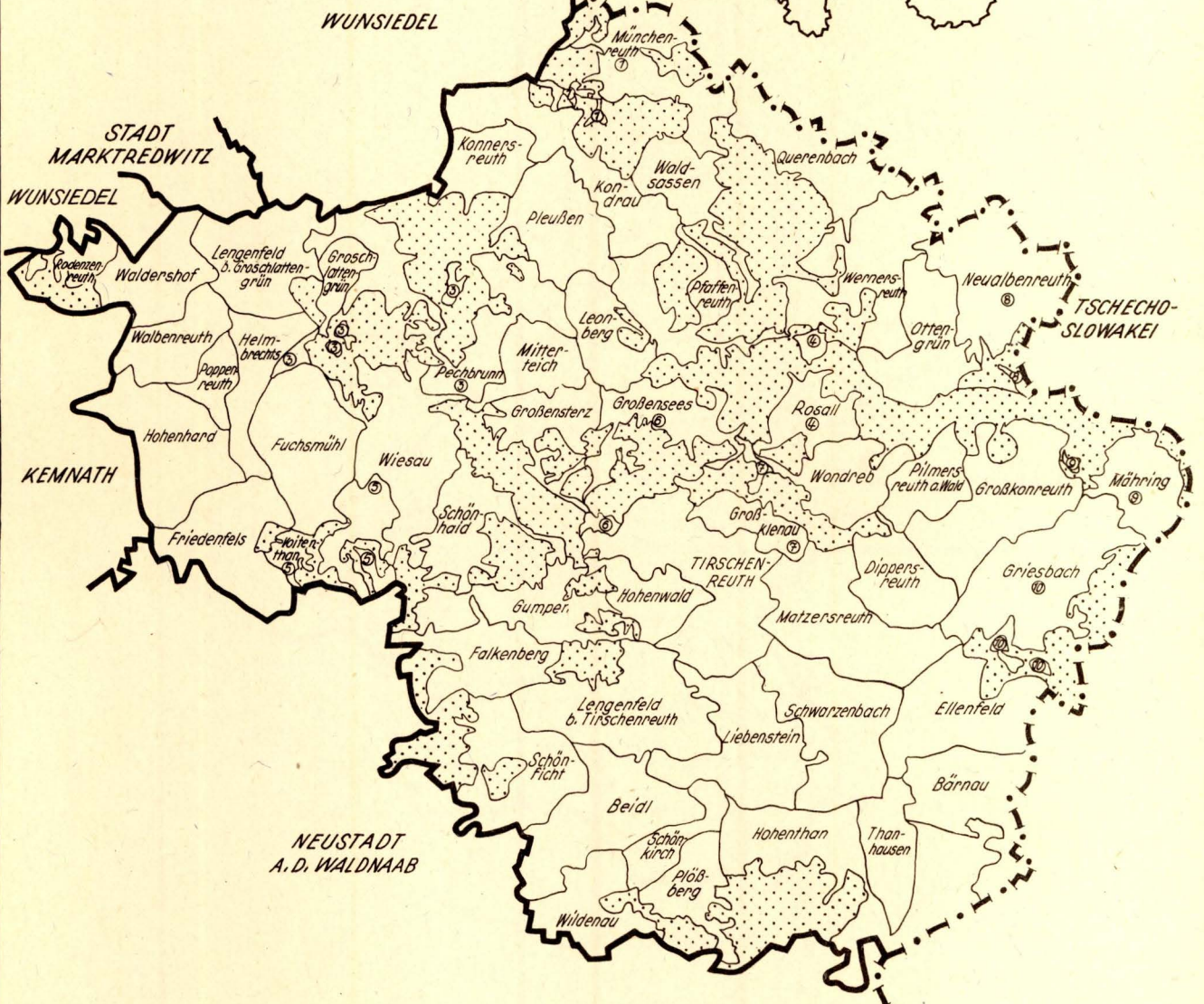
# Landkreis SULZBACH-ROSENBERG



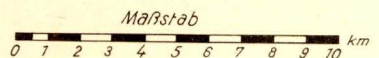
- Grenzen:
- Regierungszirke
  - Kreisfreie Städte u. Landkreise
  - Gemeinden
  - Gemeindefreie Gebiete



# Landkreis TIRSCHENREUTH



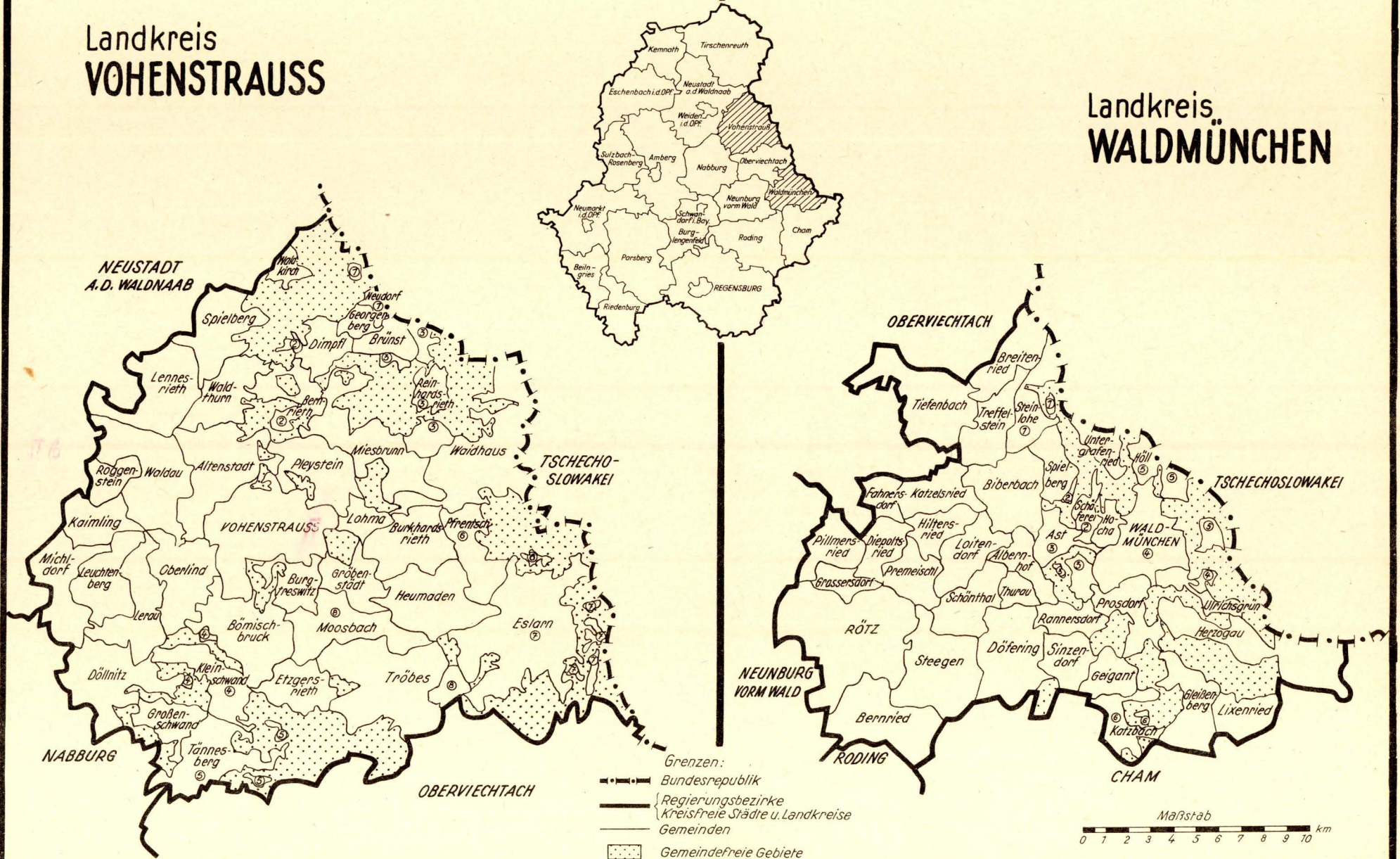
- Grenzen:
- Bundesrepublik
  - — — — — Regierungsbezirke
  - — — — — Kreisfreie Städte u. Landkreise
  - — — — — Gemeinden
  - Gemeindefreie Gebiete





# Landkreis VOHENSTRAUSS

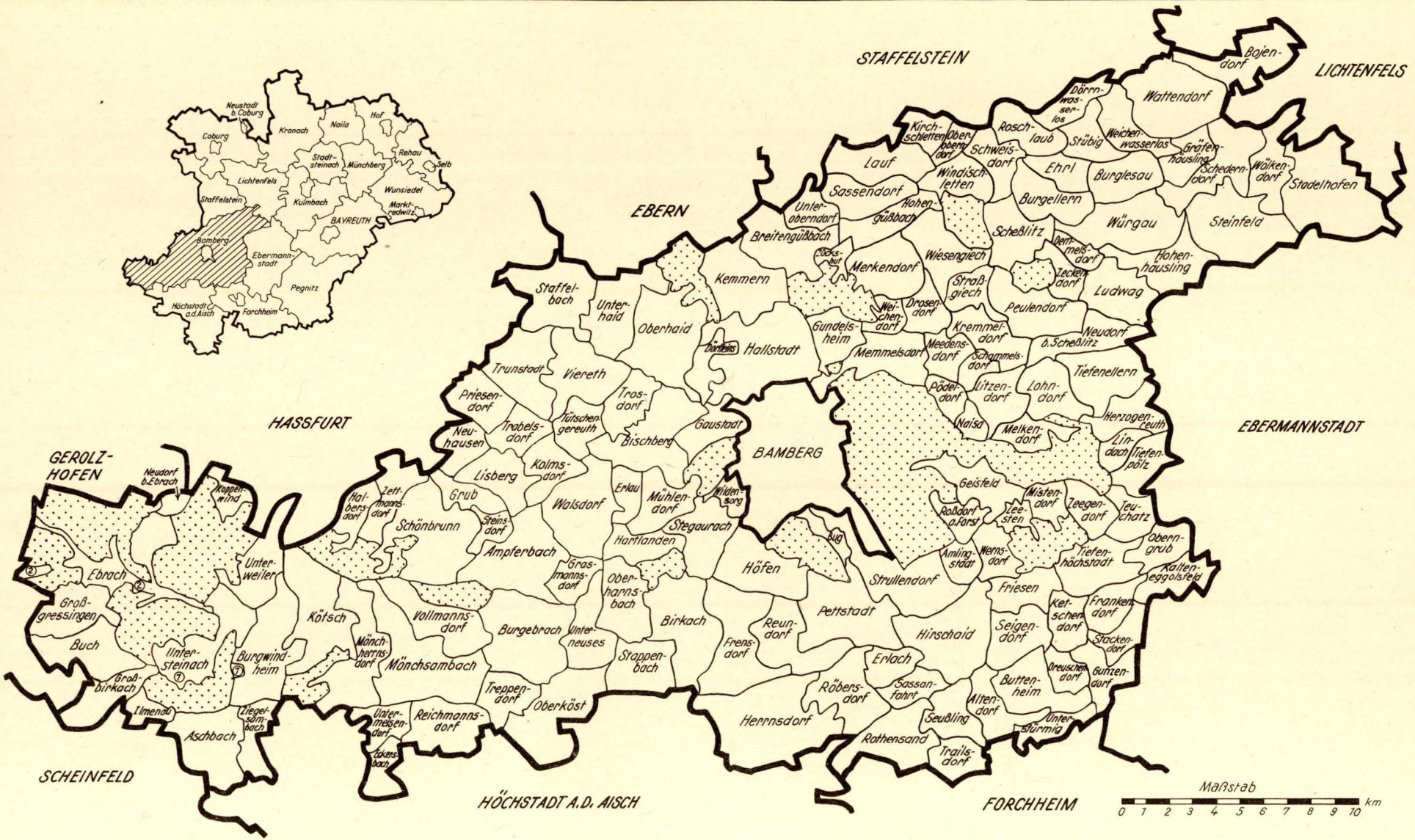
# Landkreis WALDMÜNCHEN





**Regierungsbezirk  
Oberfranken**



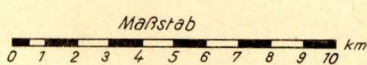
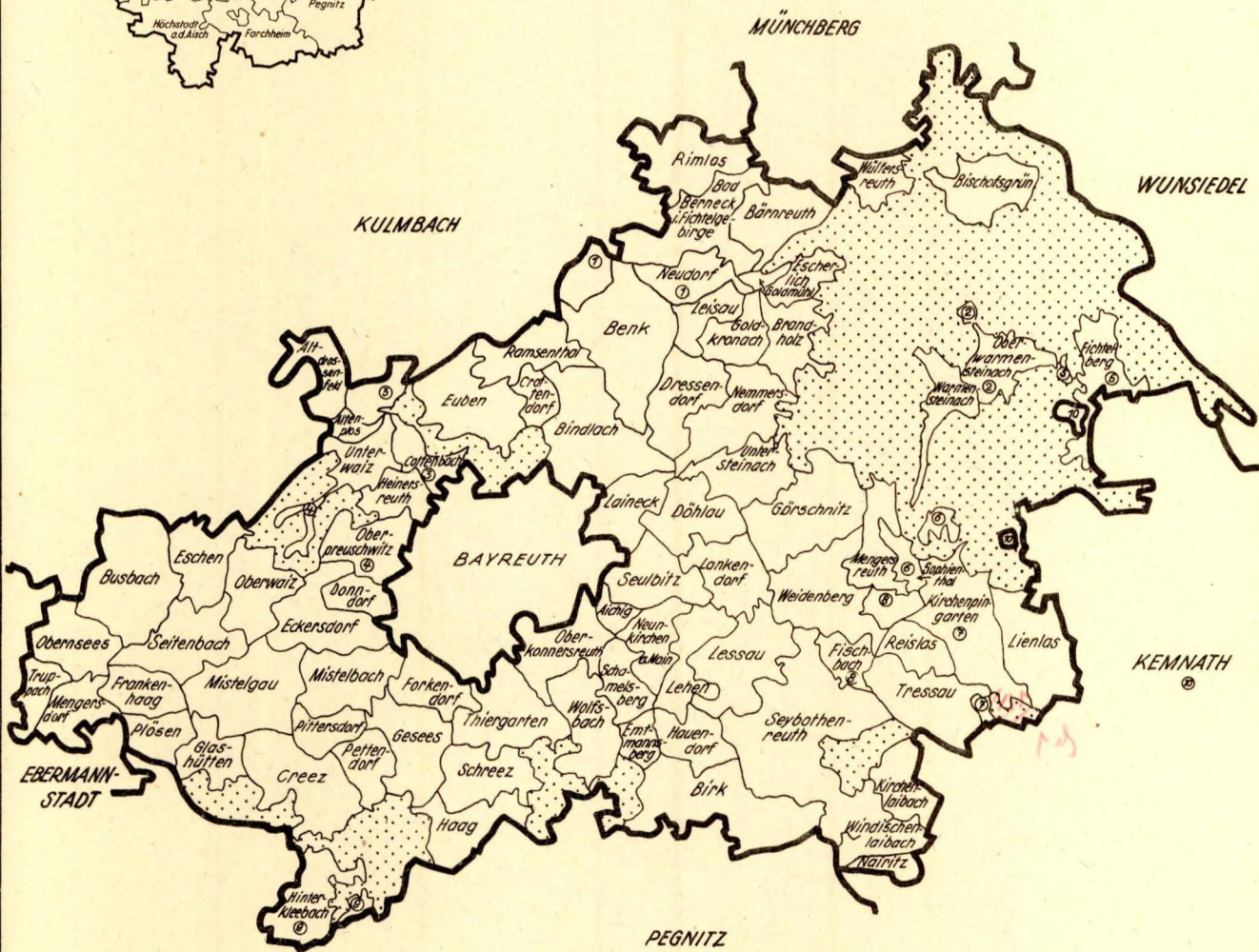


# Landkreis BAMBERG

- Maßstab  
0 1 2 3 4 5 6 7 8 9 10 km
- Grenzen:  
 ————— } Regierungsbezirke  
 ————— } Kreisfreie Städte u. Landkreise  
 ————— } Gemeinden  
 [Stippled Box] } Gemeindefreie Gebiete



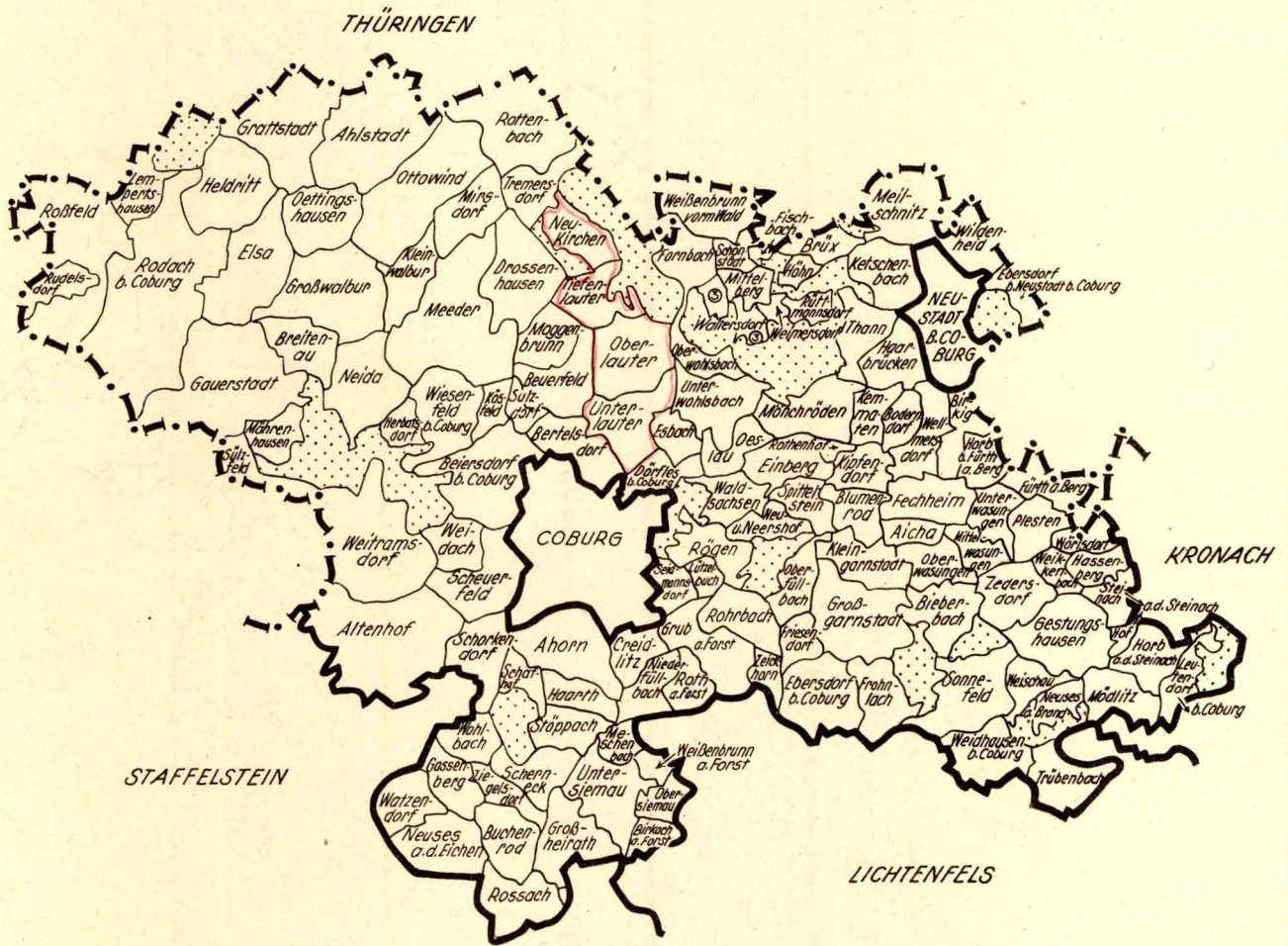
# Landkreis BAYREUTH



- Grenzen:
- Regierungsbezirke
  - Kreisfreie Städte u. Landkreise
  - Gemeinden
  - ◻ Gemeindefreie Gebiete



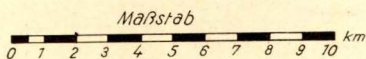
# Landkreis COBURG



STAFFELSTEIN

KRONACH

LICHTENFELS



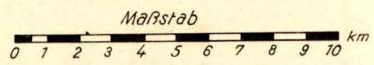
- Grenzen:
- Bundesrepublik
  - Regierungsbezirke
  - Kreisfreie Städte u. Landkreise
  - Gemeinden
  - ◻ Gemeindefreie Gebiete



# Landkreis EBERMANNSTADT

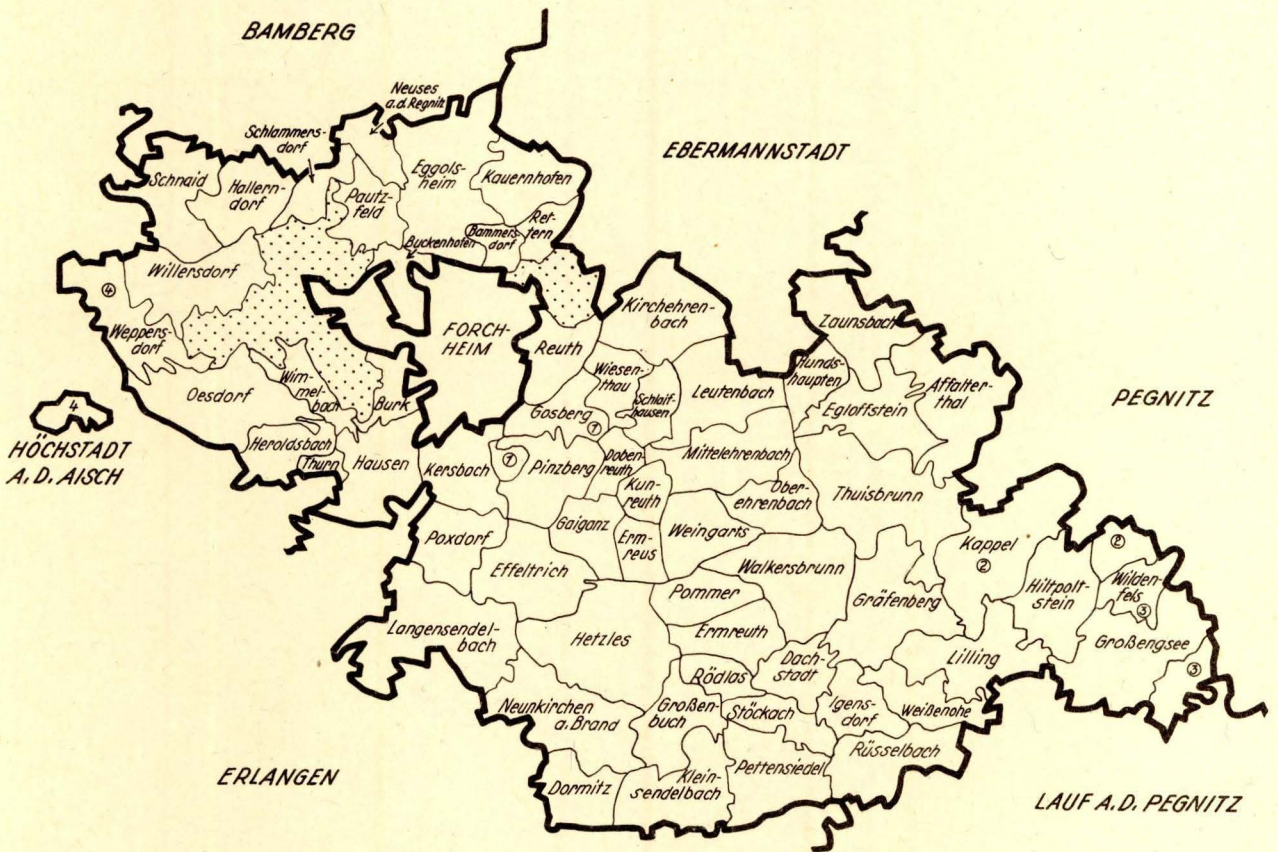


- Grenzen:
- Regierungsbezirke
  - Kreisfreie Städte u. Landkreise
  - Gemeinden
  - Gemeindefreie Gebiete







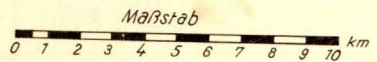


# Landkreis FORCHHEIM



Grenzen:

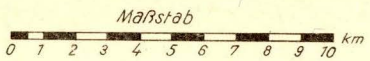
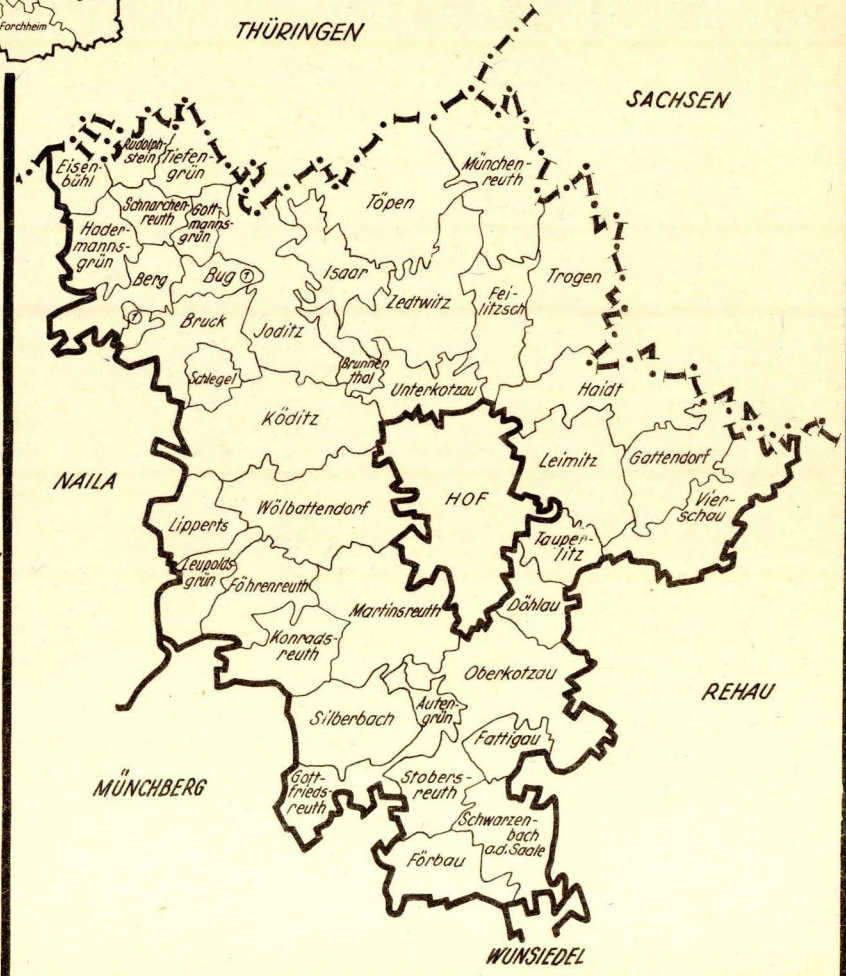
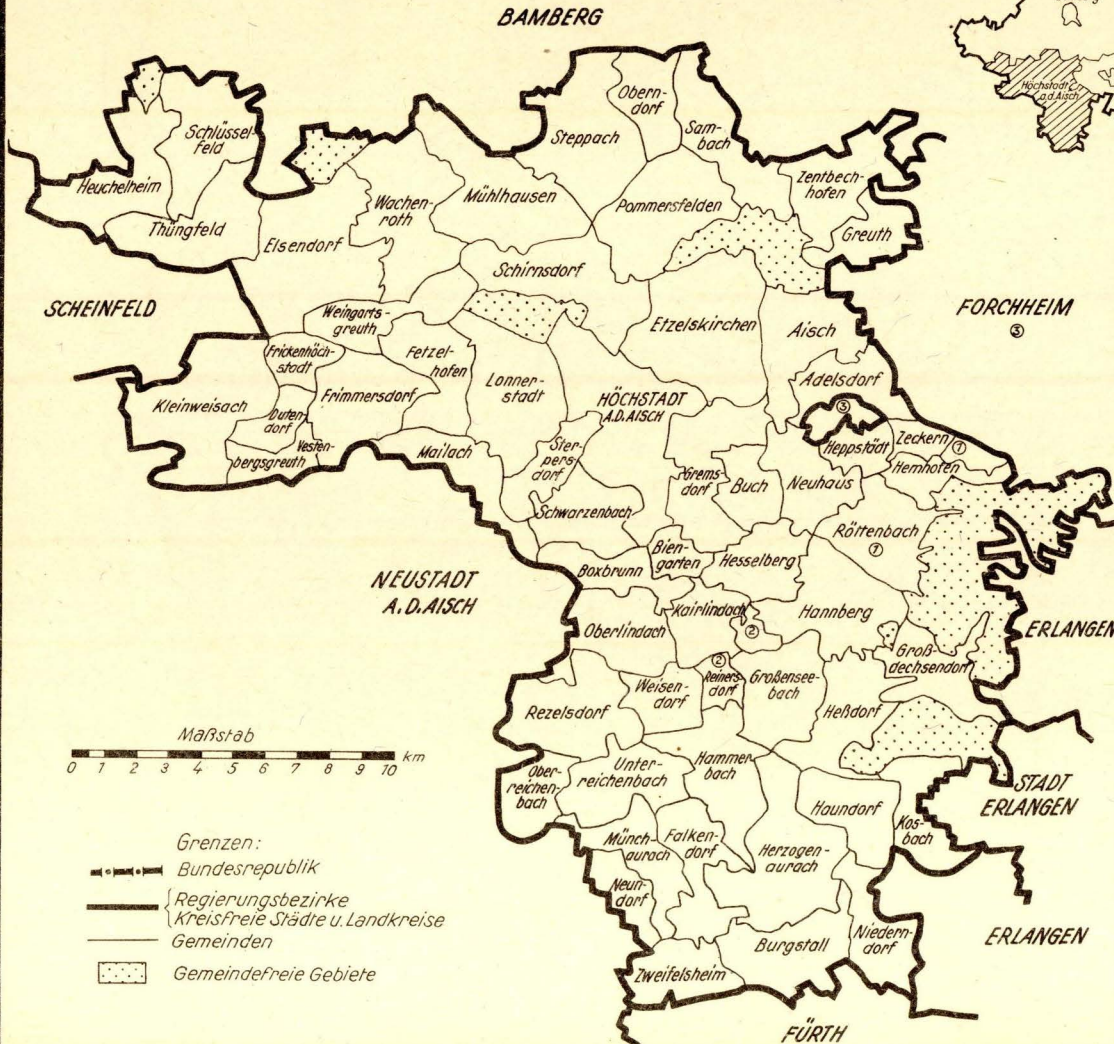
-  Regierungsbezirke
-  Kreisfreie Städte u. Landkreise
-  Gemeinden
-  Gemeindefreie Gebiete





# Landkreis HÖCHSTADT A. D. AISCH

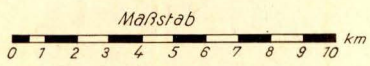
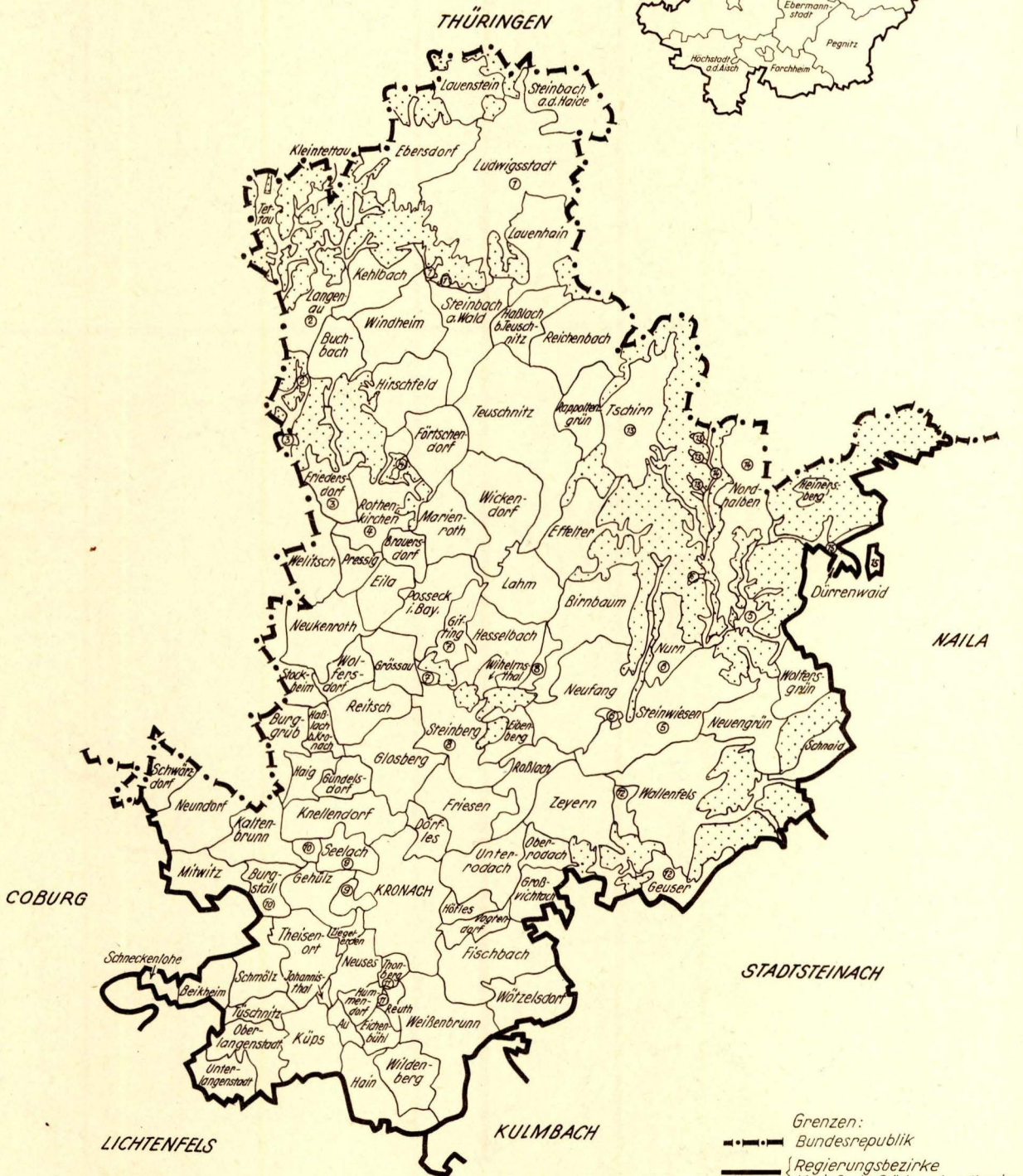
# Landkreis HOF



- Grenzen:
- Bundesrepublik
  - Regierungszirke
  - Kreisfreie Städte u. Landkreise
  - Gemeinden
  - ▨ Gemeindefreie Gebiete



# Landkreis KRONACH

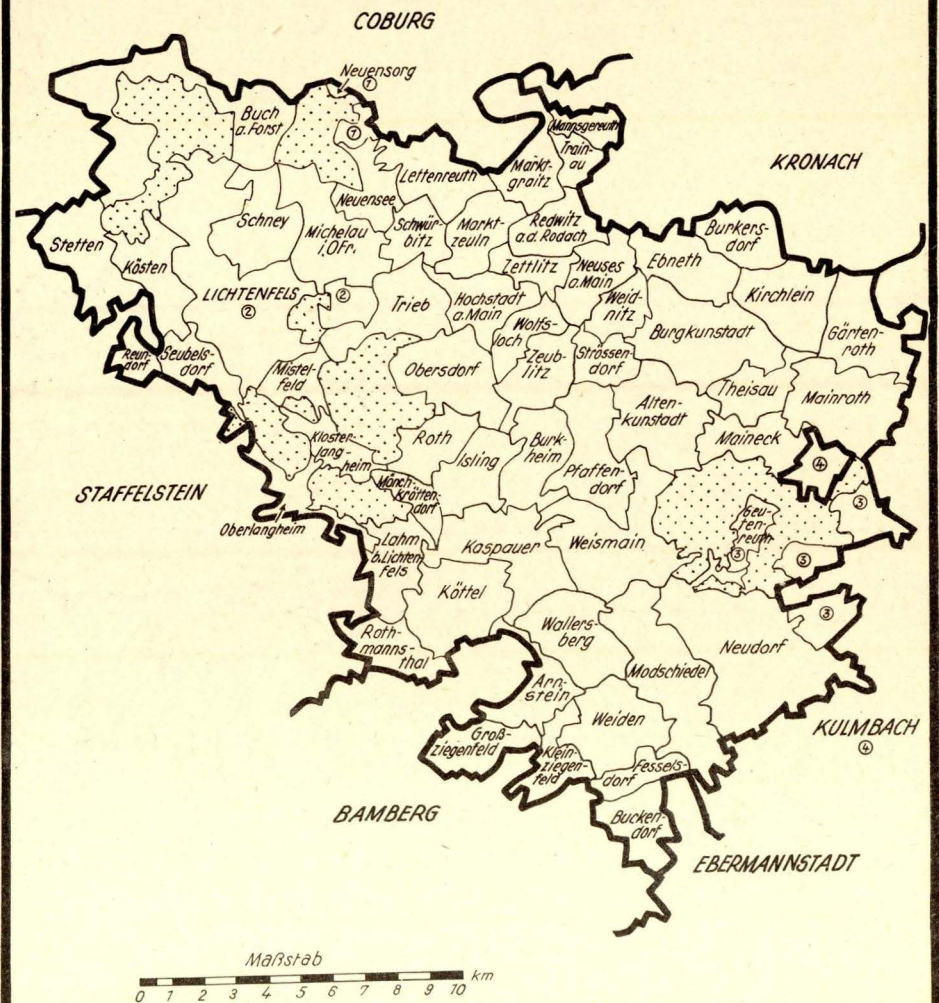




# Landkreis KULMBACH

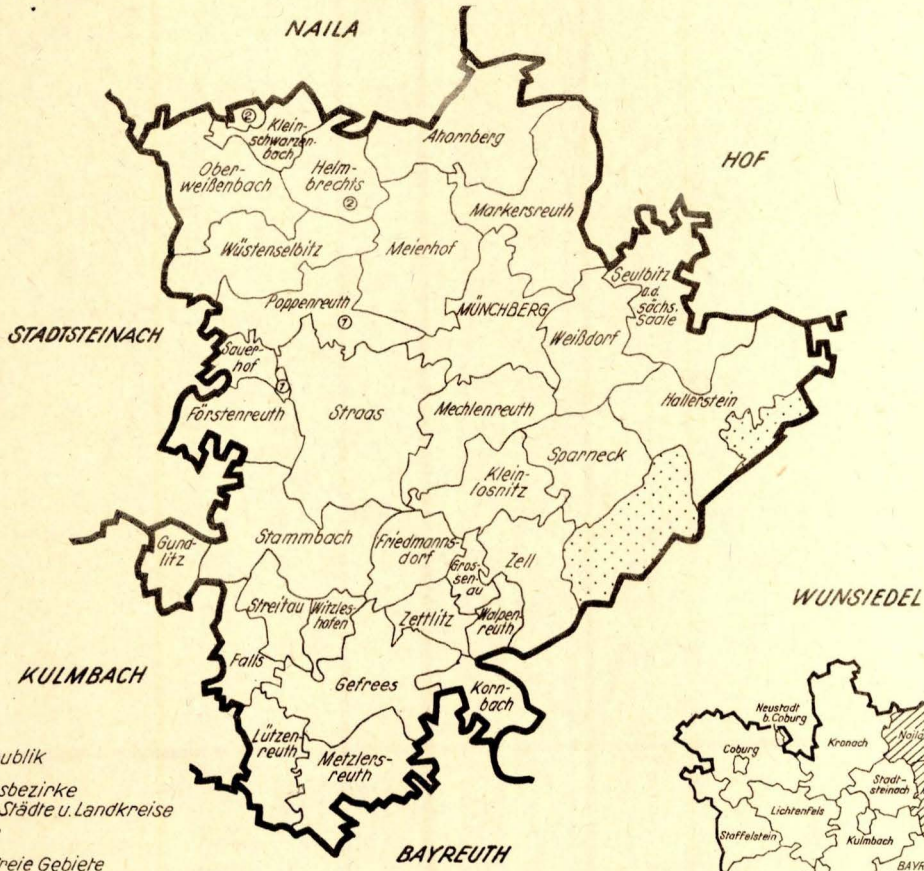


# Landkreis LICHTENFELS

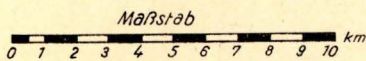
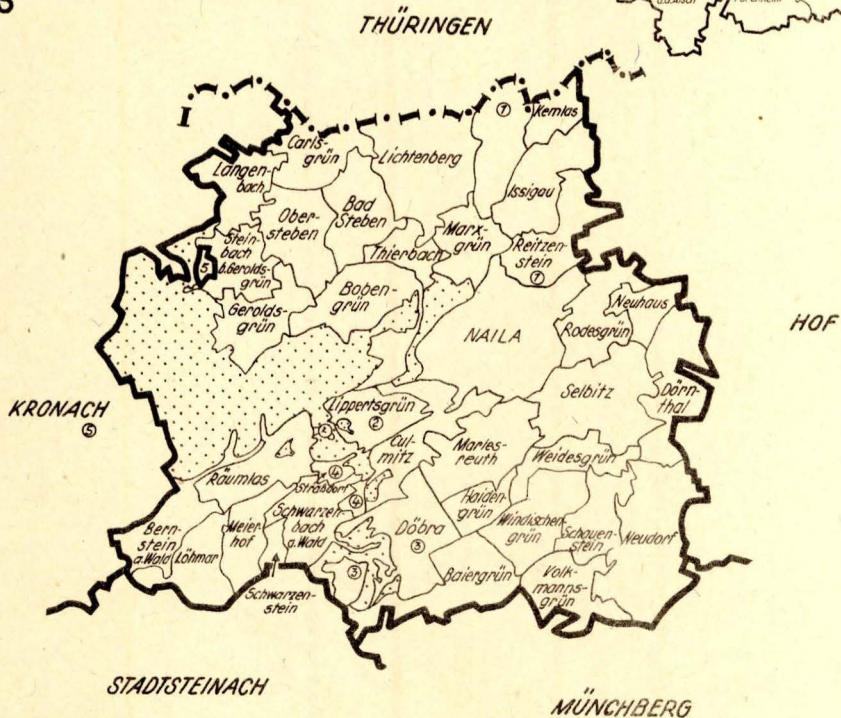




# Landkreis MÜNCHBERG



# Landkreis NAILA

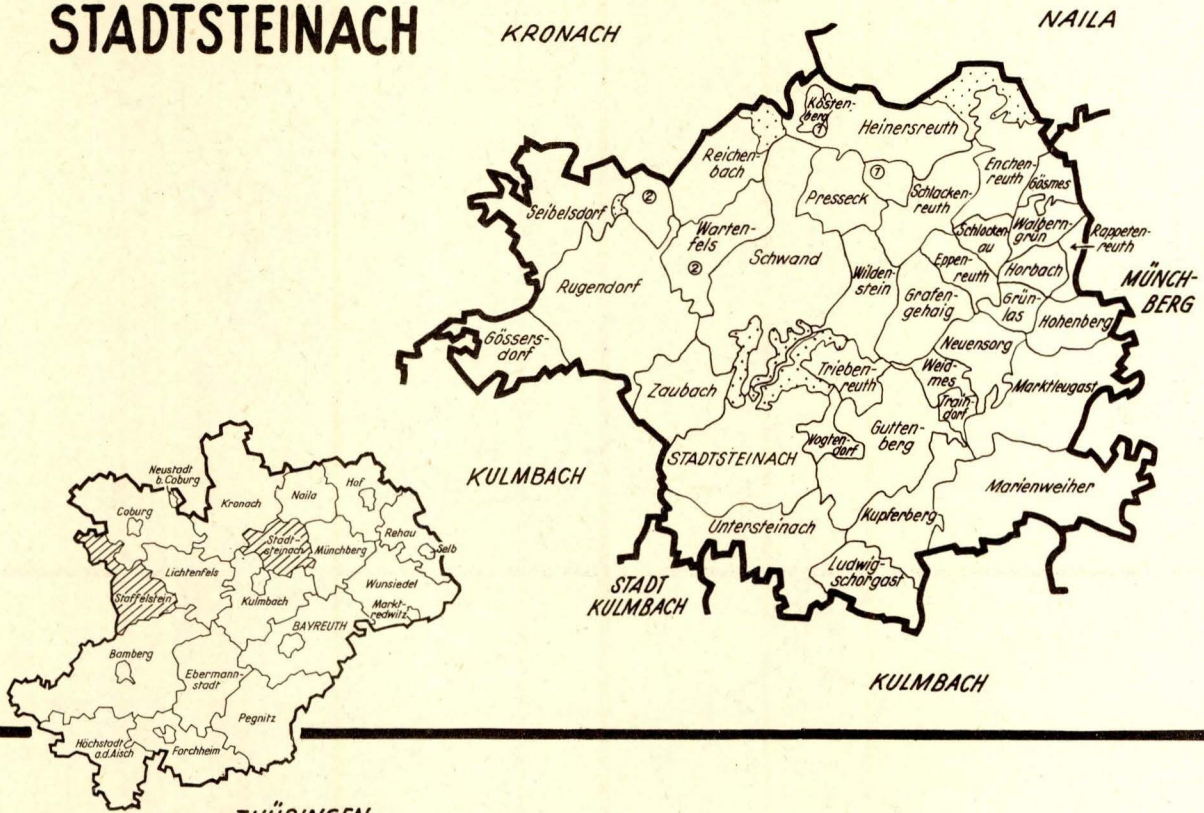








# Landkreis STADTSTEINACH



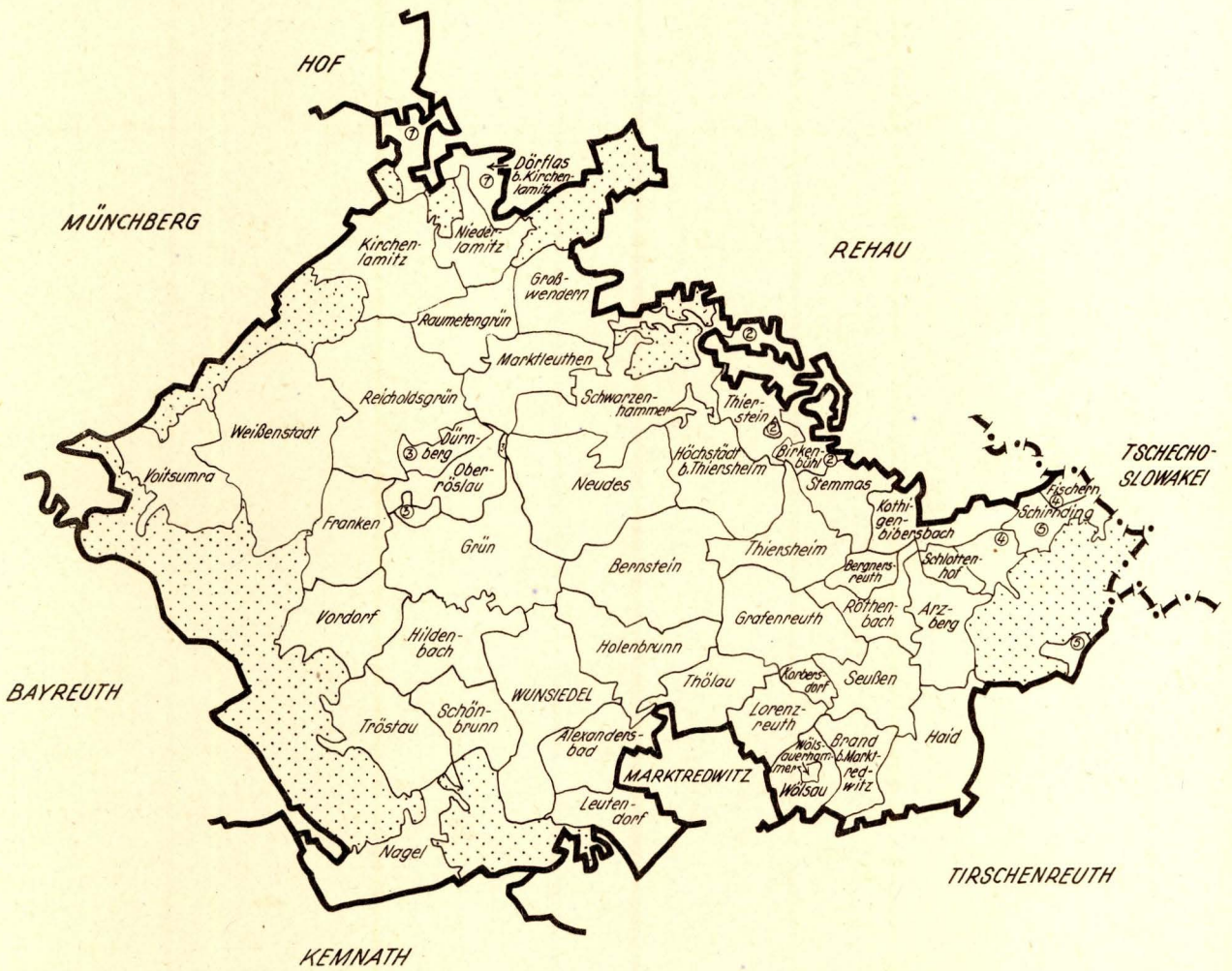
# Landkreis STAFFELSTEIN



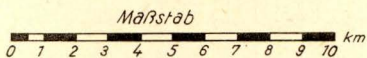
- Maßstab  
0 1 2 3 4 5 6 7 8 9 10 km
- Grenzen:
  - Bundesrepublik
  - Regierungsbezirke
  - Kreisfreie Städte u. Landkreise
  - Gemeinden
  - Gemeindefreie Gebiete



# Landkreis WUNSIEDEL



- Grenzen:
- Bundesrepublik
  - Regierungszirke
  - Kreisfreie Städte u. Landkreise
  - Gemeinden
  - Gemeindefreie Gebiete





Regierungsbezirk  
Mittelfranken














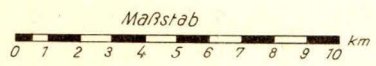
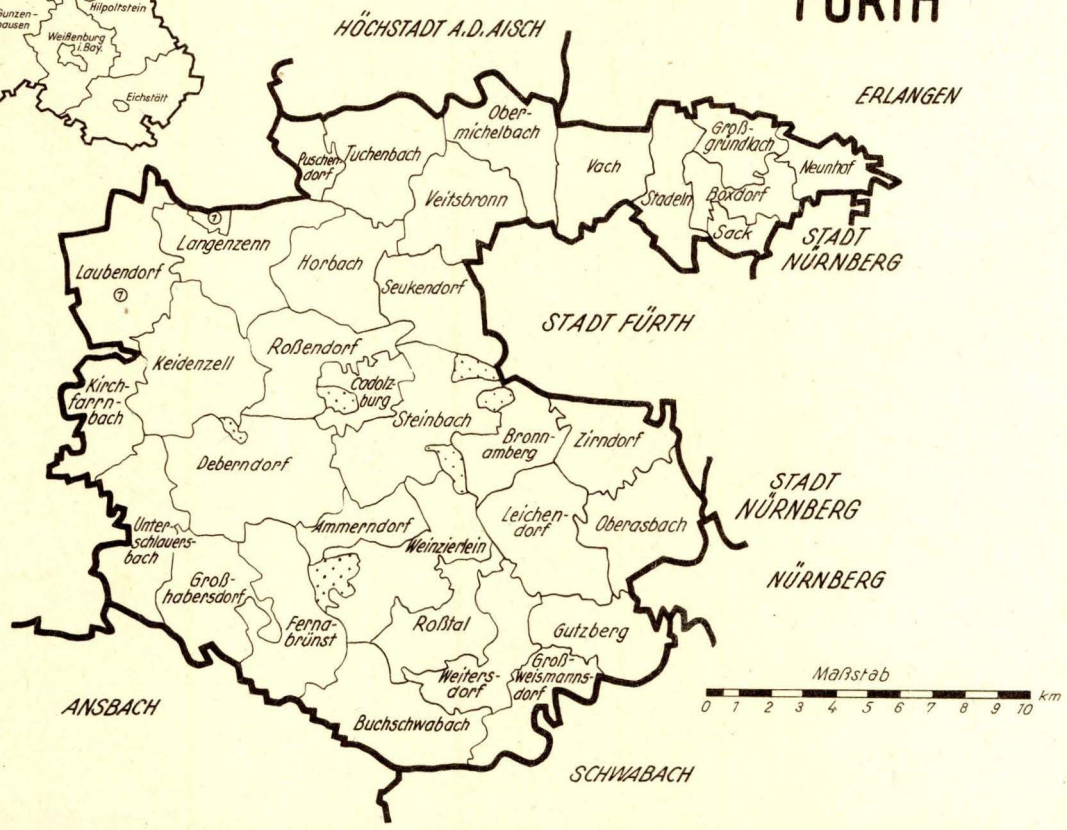


# Landkreis FEUCHTWANGEN

- Grenzen:
-  Land Bayern
  -  Regierungsbezirke
  -  Kreisfreie Städte u. Landkreise
  -  Gemeinden
  -  Gemeindefreie Gebiete




# Landkreis FÜRTH

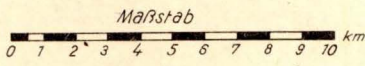




# Landkreis GUNZENHAUSEN



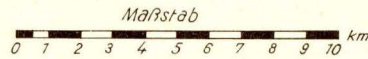
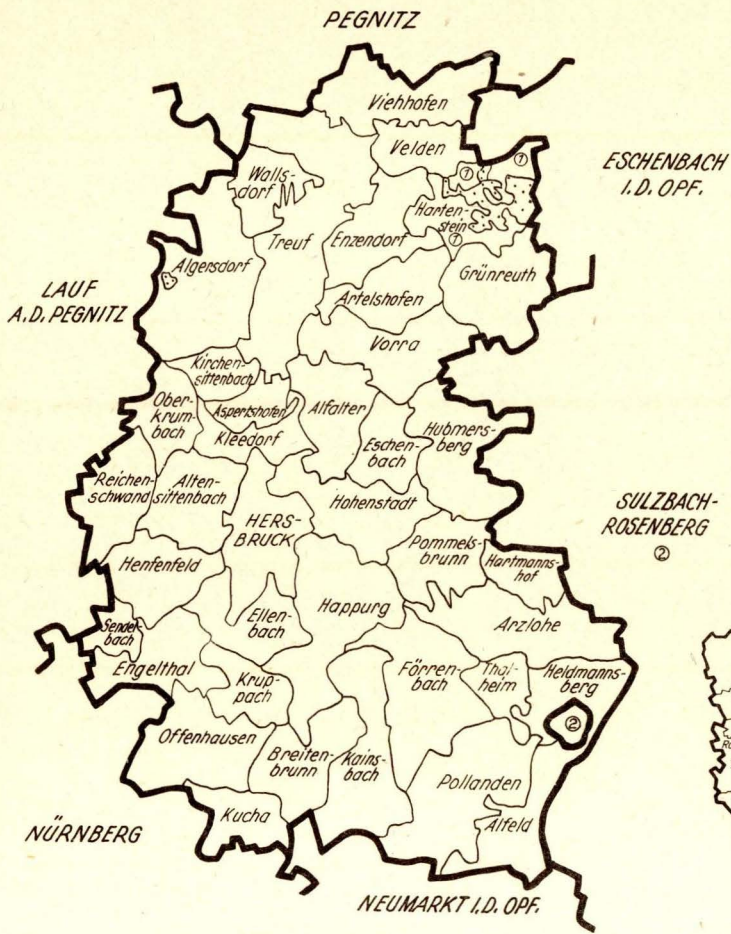
- Grenzen:
-  Regierungsbezirke
  -  Kreisfreie Städte u. Landkreise
  -  Gemeinden
  -  Gemeindefreie Gebiete





# Landkreis HERSBRUCK

# Landkreis HILPOLTSTEIN



- Grenzen:
- Regierungszirke
  - Kreisfreie Städte u. Landkreise
  - Gemeinden
  - ⊞ Gemeindefreie Gebiete



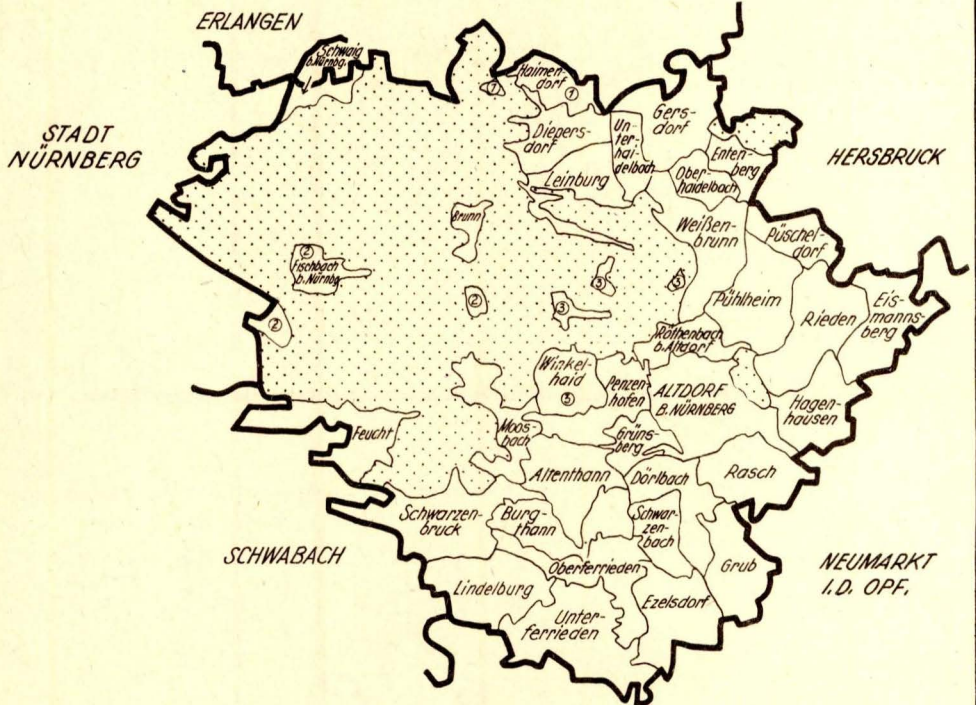
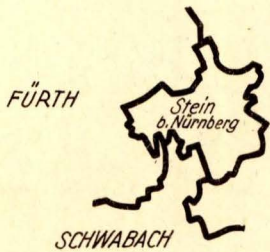




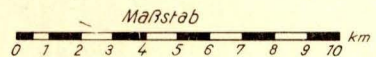
# Landkreis NÜRNBERG



LAUF A. D. PEGNITZ



- Grenzen:
- { Regierungsbezirke
  - { Kreisfreie Städte u. Landkreise
  - Gemeinden
  - ⊘ Gemeindefreie Gebiete



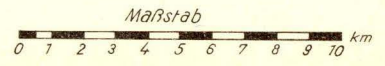
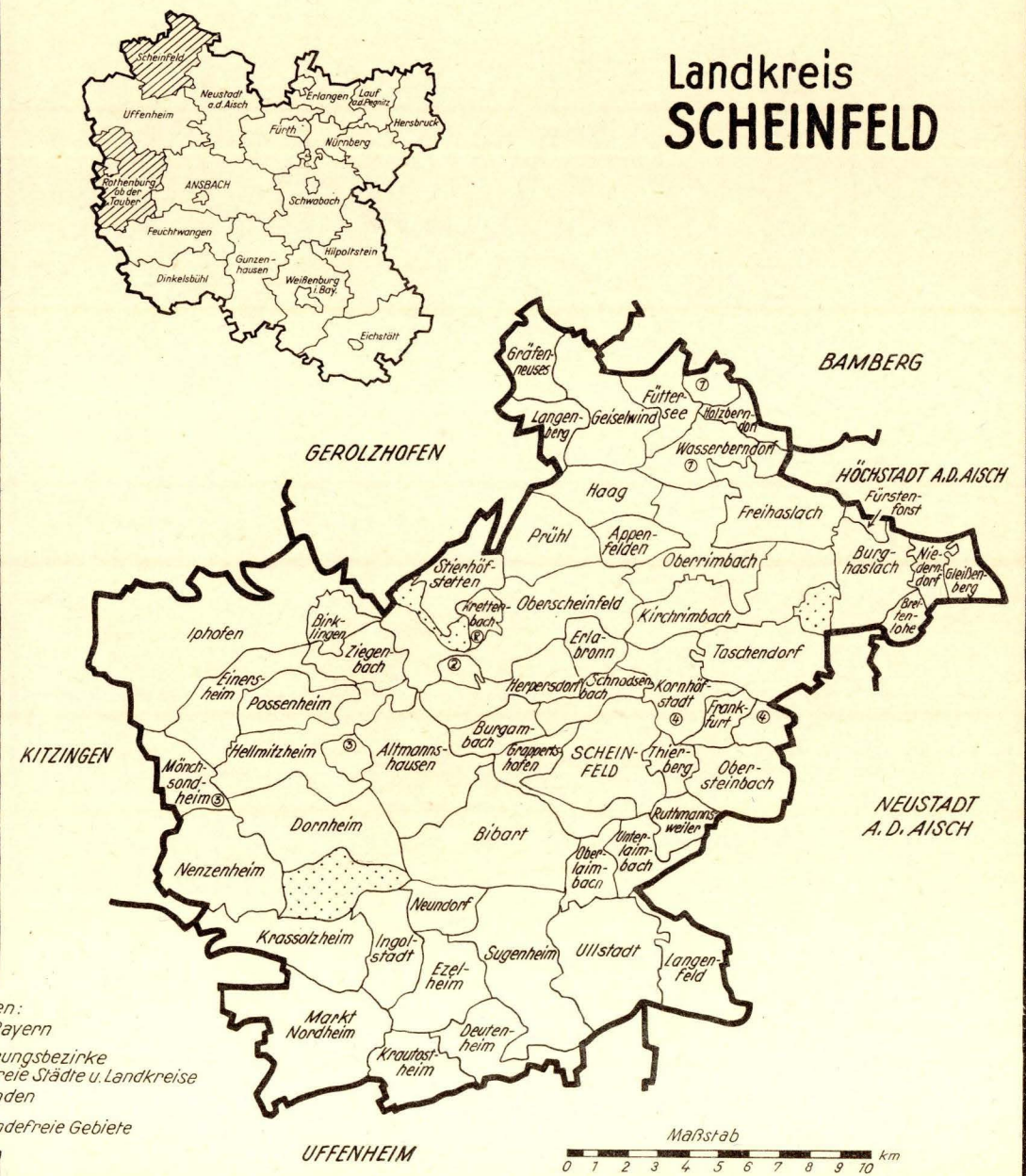


# Landkreis ROTHENBURG OB DER TAUBER



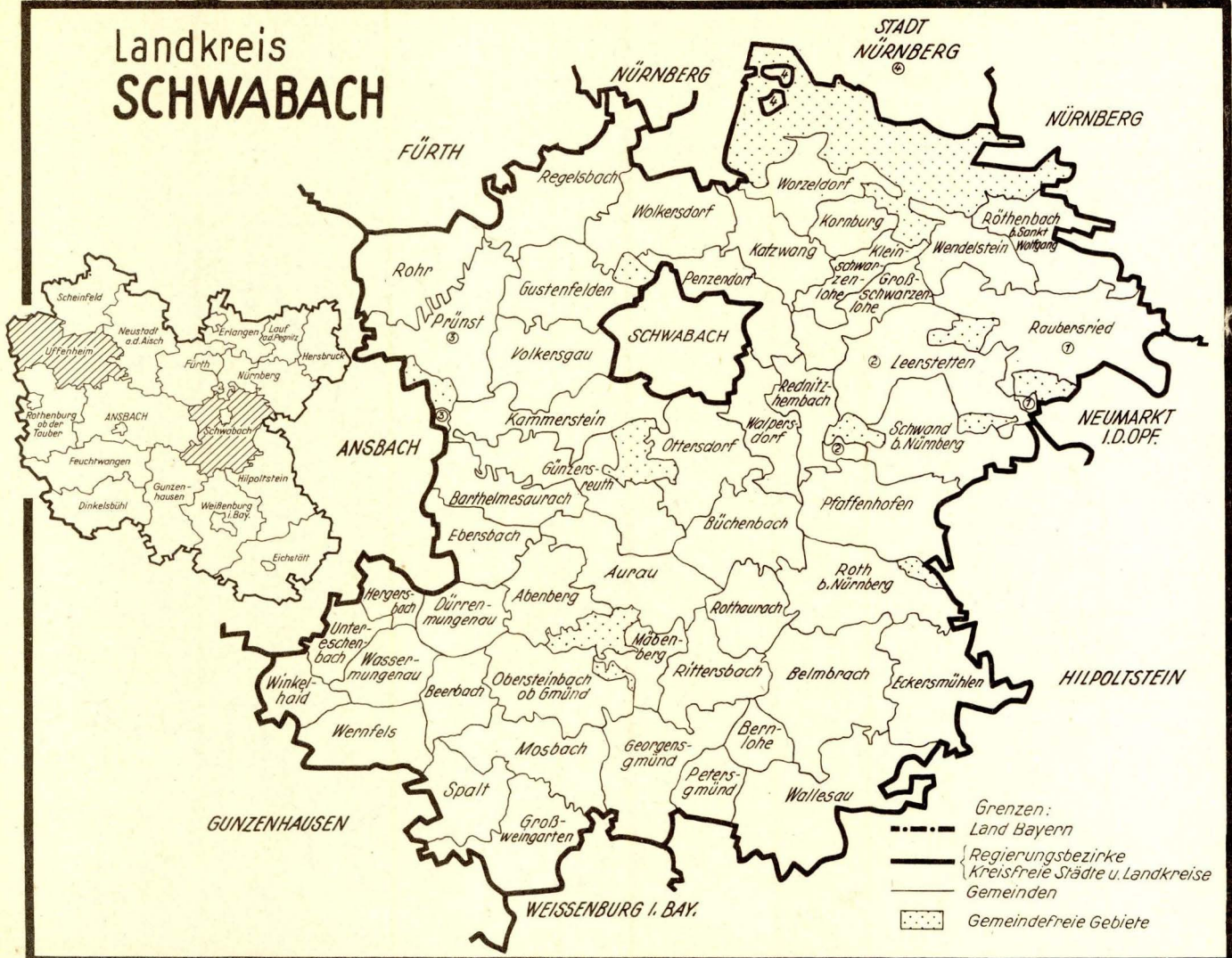
- Grenzen:  
 - - - - - Land Bayern  
 ———— Regierungsbezirke  
 ———— Kreisfreie Städte u. Landkreise  
 ———— Gemeinden  
 [Dotted Box] Gemeindefreie Gebiete

# Landkreis SCHEINFELD



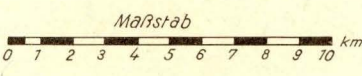
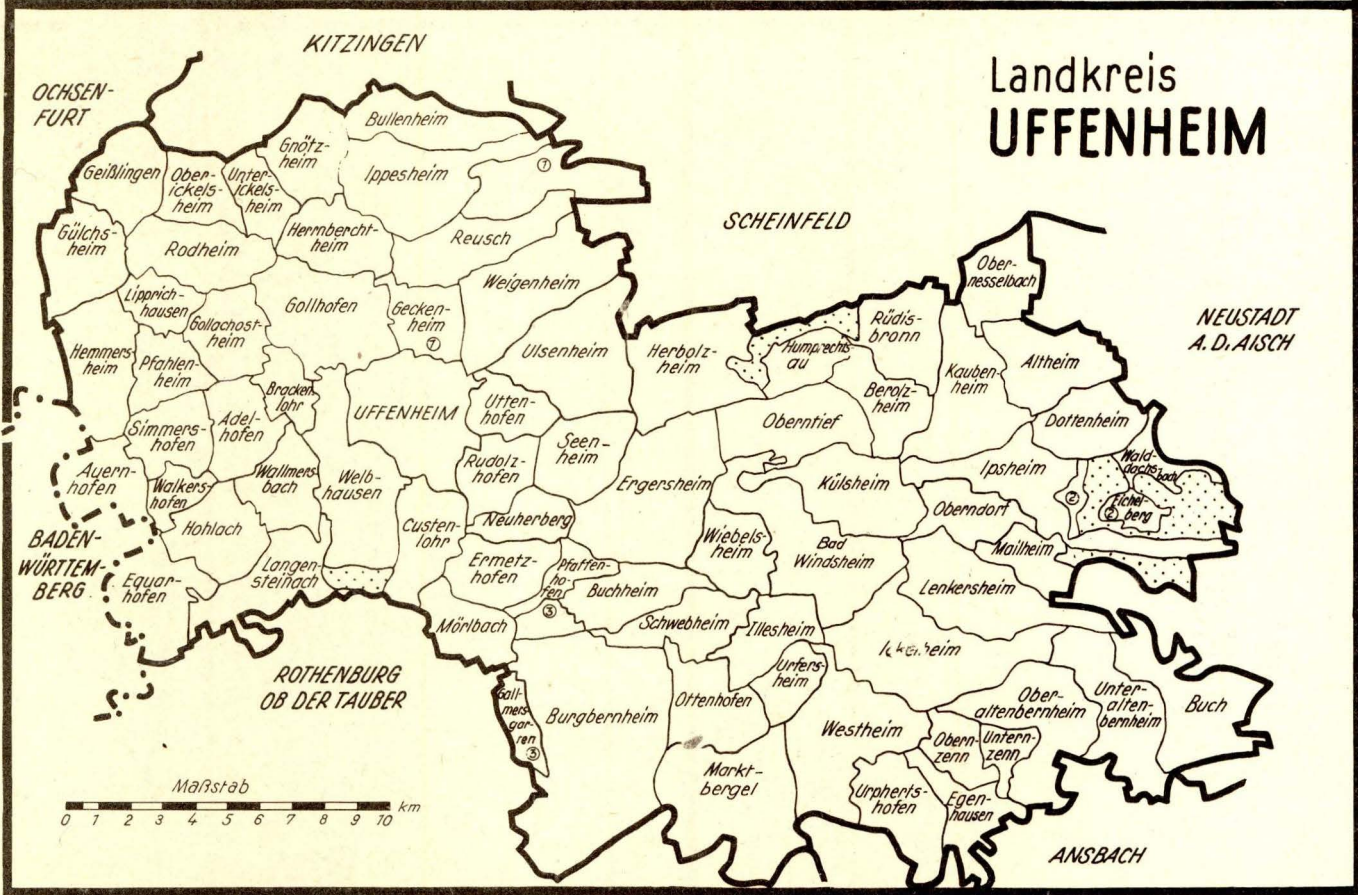


# Landkreis SCHWABACH



- Land Bayern
- Regierungsbezirke
- Kreisfreie Städte u. Landkreise
- Gemeinden
- Gemeindefreie Gebiete

# Landkreis UFFENHEIM









Regierungsbezirk  
Unterfranken



# Landkreis ALZENAU I. UFR.



# Landkreis ASCHAFFENBURG





- Grenzen:
- Land Bayern
  - Regierungsbezirke
  - Kreisfreie Städte u. Landkreise
  - Gemeinden
  - ◻ Gemeindefreie Gebiete

# Landkreis BAD KISSINGEN



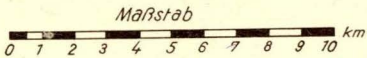
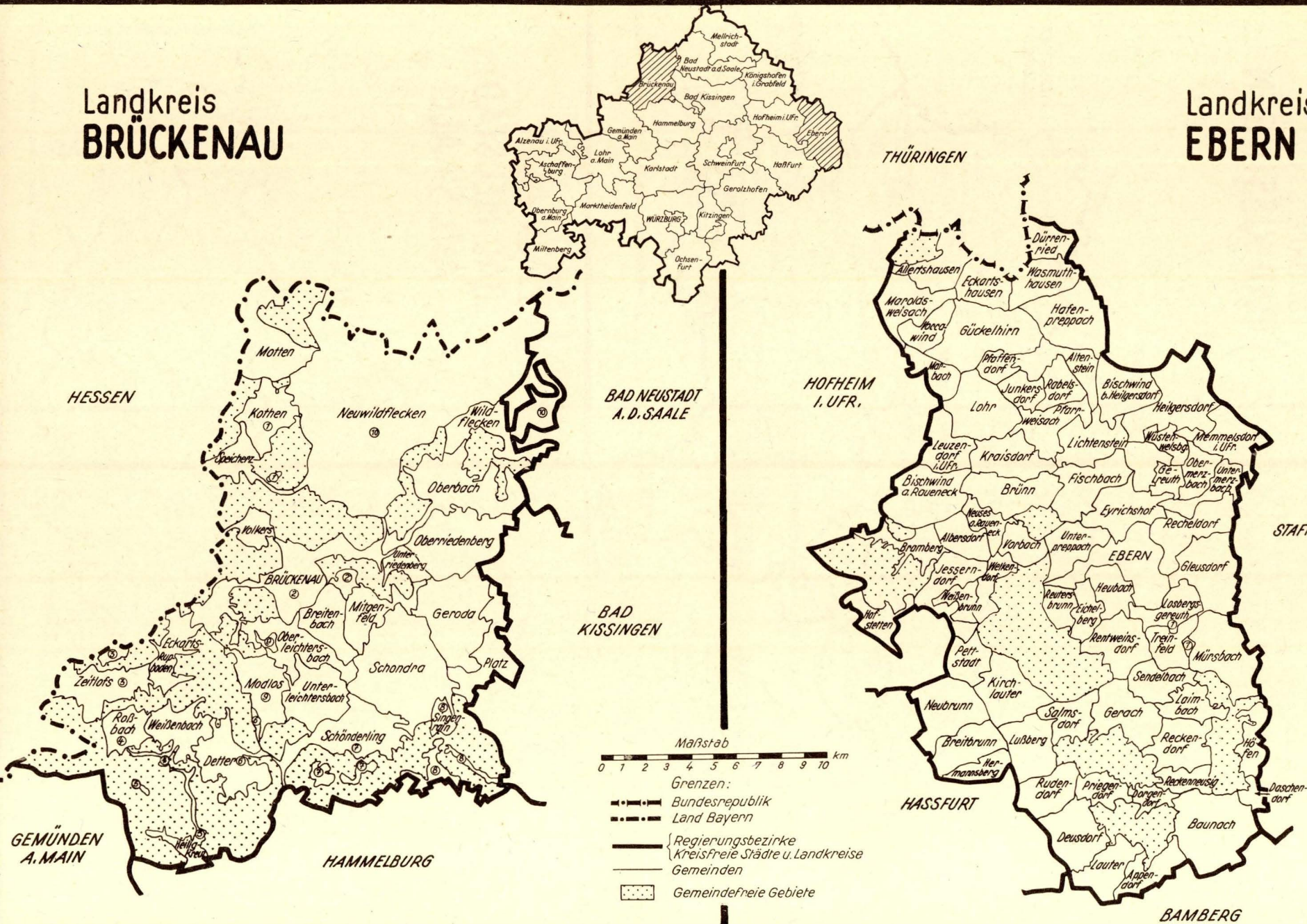
# Landkreis BAD NEUSTADT A. D. SAALE





# Landkreis BRÜCKENAU

# Landkreis EBERN

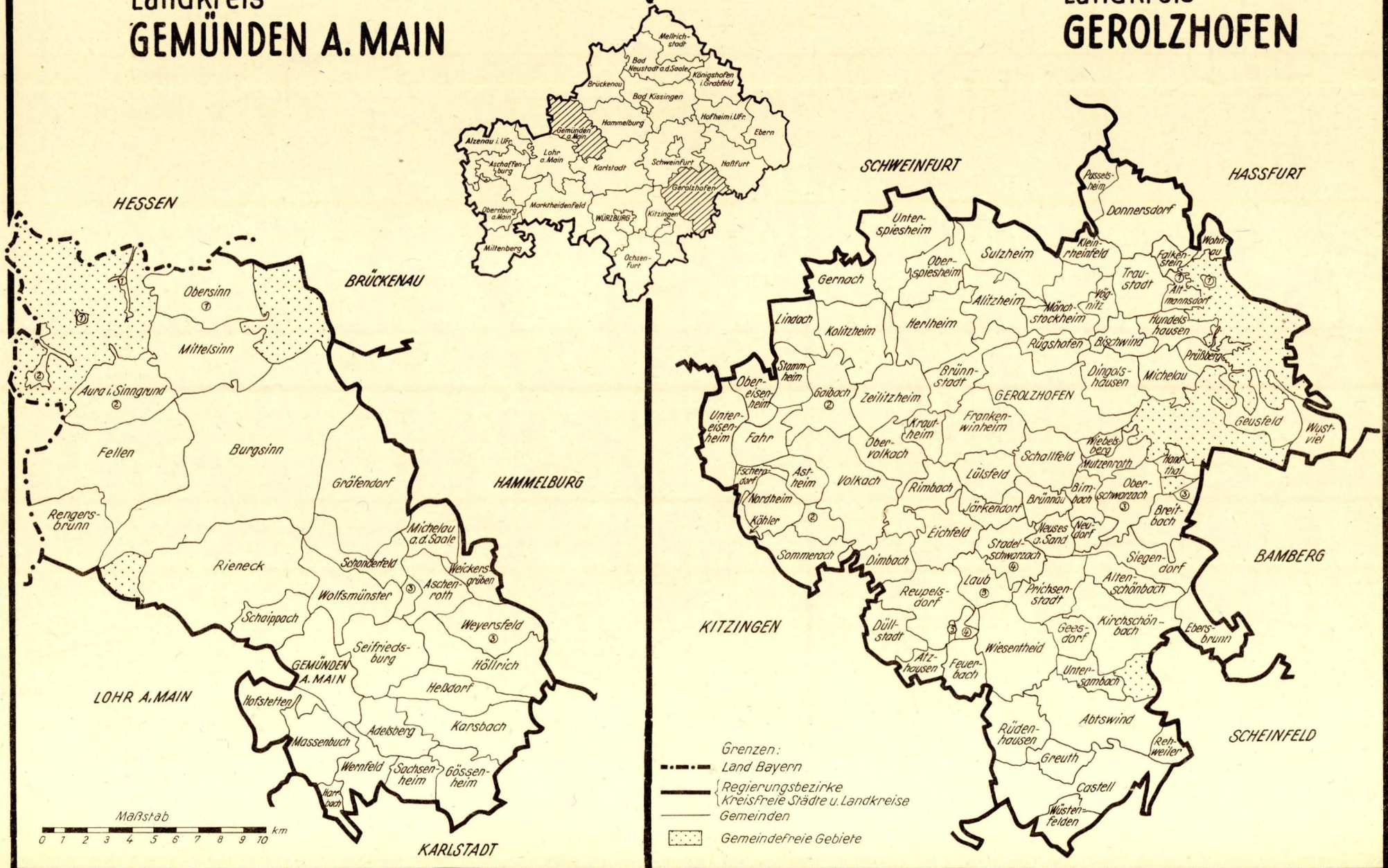


- Grenzen:
- +—+—+ Bundesrepublik
  - - - - - Land Bayern
  - Regierungsbzirkre
  - Kreisfreie Städte u. Landkreise
  - Gemeinden
  - Gemeindefreie Gebiete



# Landkreis GEMÜNDEN A. MAIN

# Landkreis GEROLZHOFEN



HESSEN

BRÜCKENAU

HAMMELBURG

LOHR A. MAIN

KARLSTADT

SCHWEINFURT

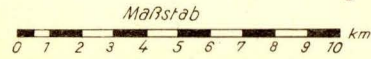
HASSFURT

KITZINGEN

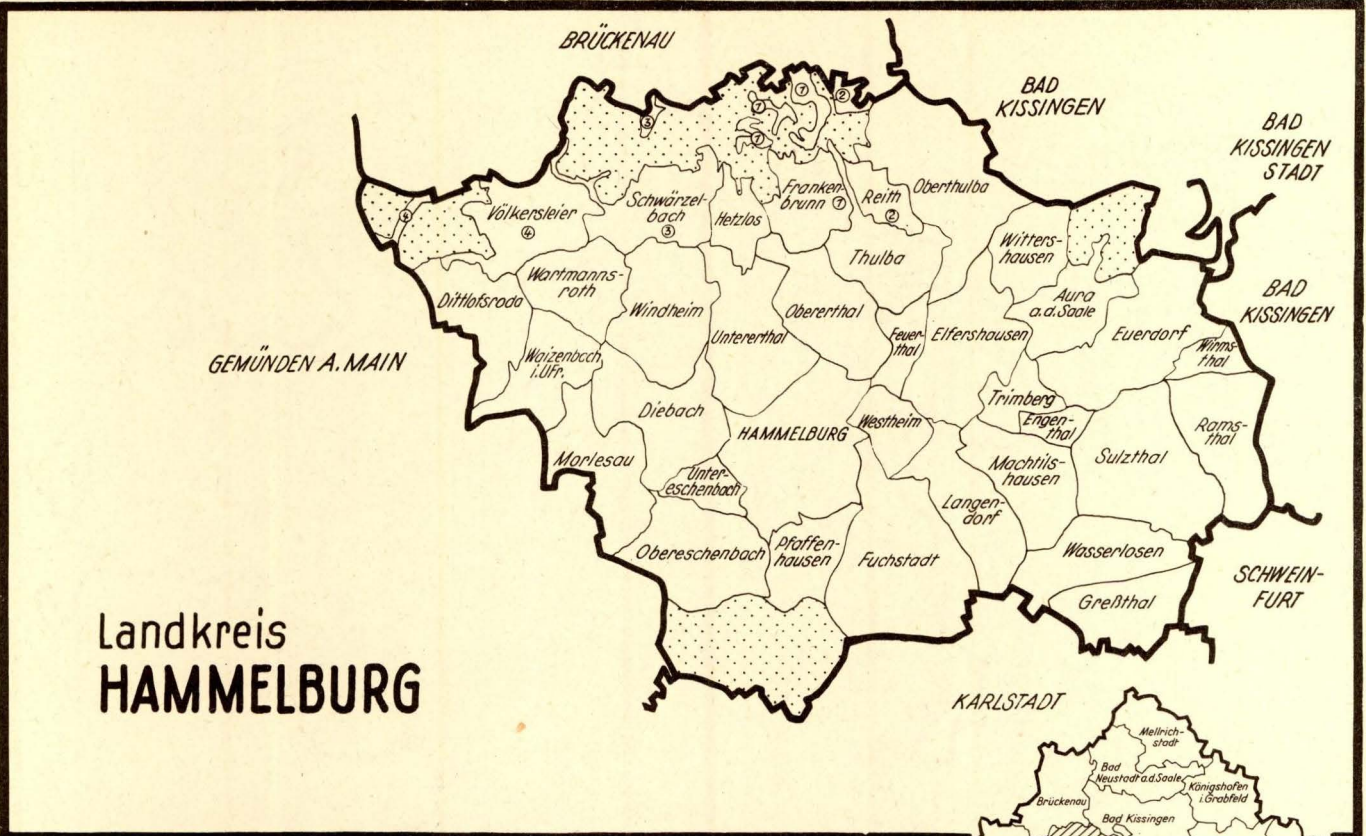
BAMBERG

SCHEINFELD

- Grenzen:
- Land Bayern
- Regierungsbezirke
- Kreisfreie Städte u. Landkreise
- Gemeinden
- ◻ Gemeindefreie Gebiete

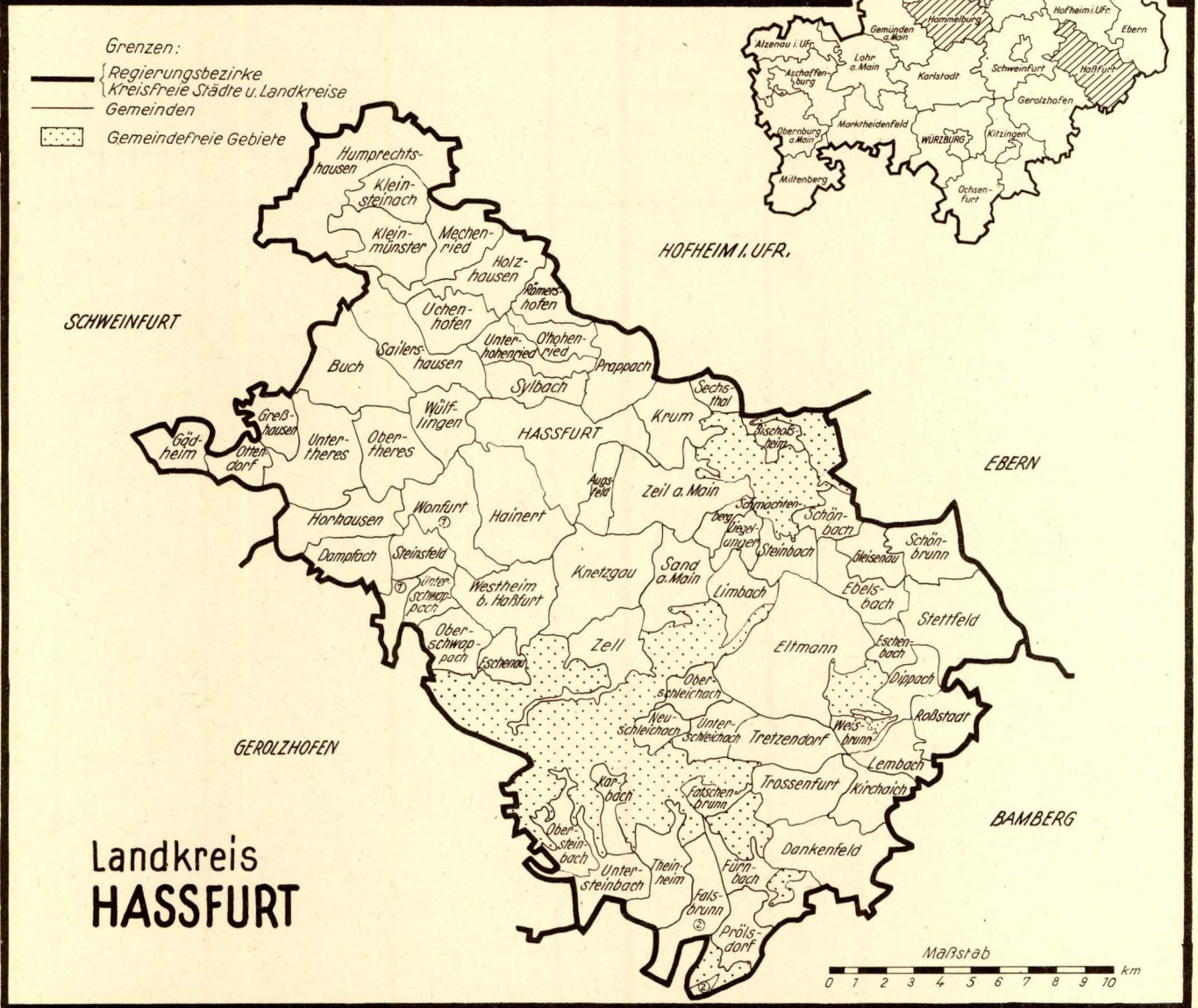




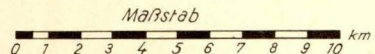


# Landkreis HAMMELBURG

- Grenzen:
- Regierungsbezirke
  - Kreisfreie Städte u. Landkreise
  - Gemeindefreie Gebiete

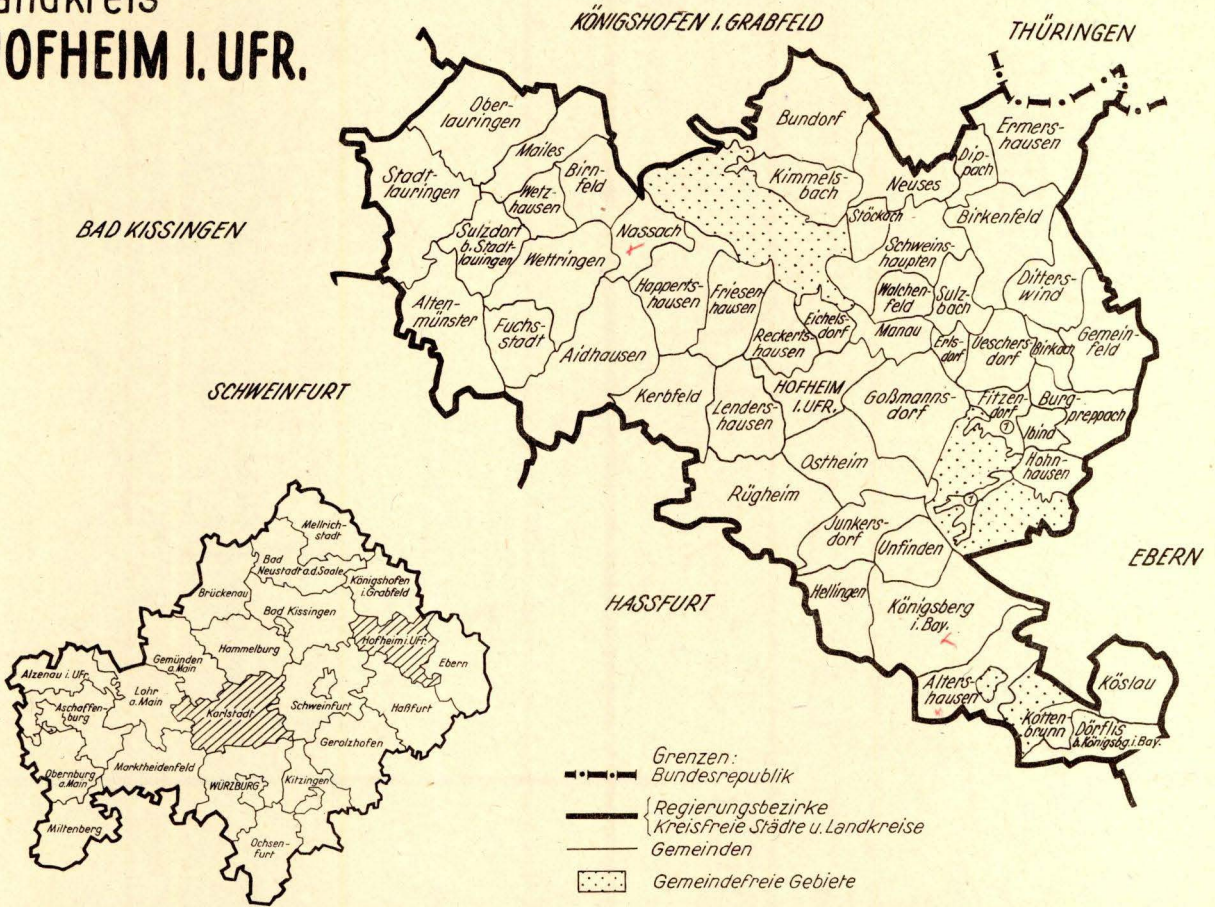


# Landkreis HASSFURT





# Landkreis HOFHEIM I. UFR.

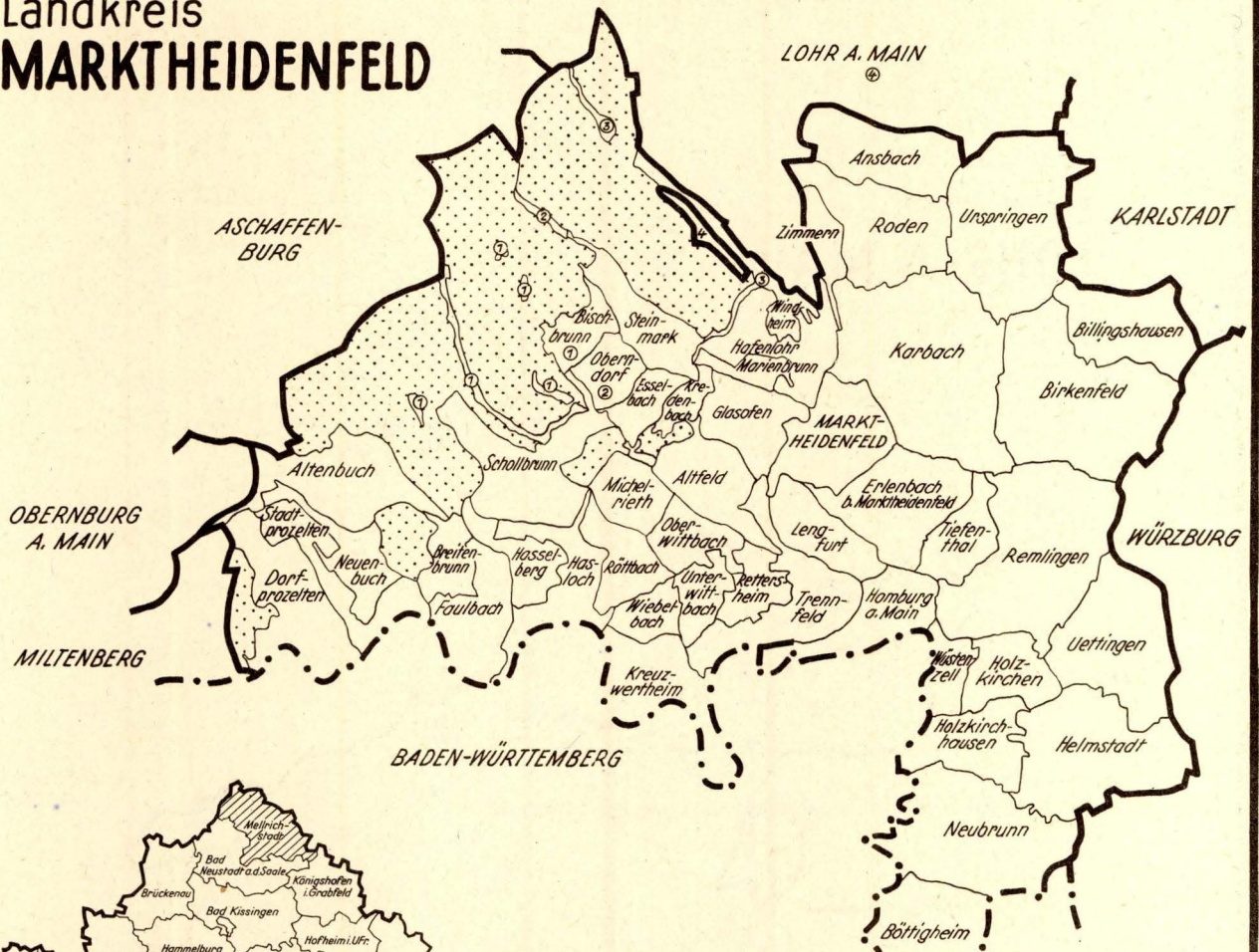


# Landkreis KARLSTADT

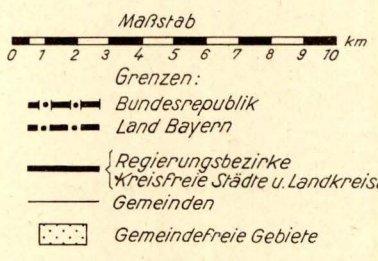




# Landkreis MARKTHEIDENFELD



# Landkreis MELLRICHSTADT

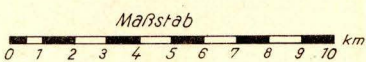
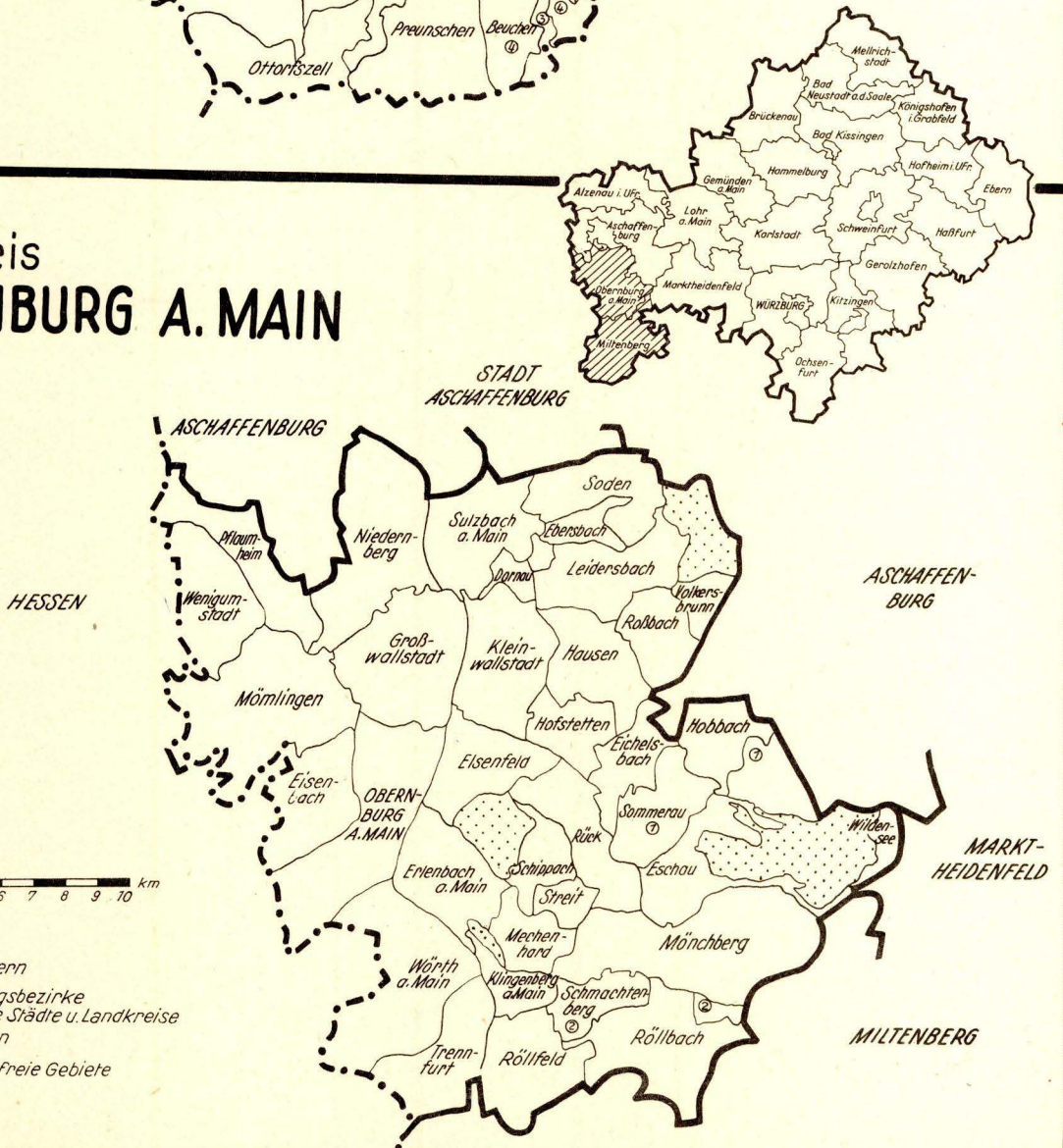




# Landkreis MILTENBERG



# Landkreis OBERNURG A. MAIN



- Grenzen:
  - - - - Land Bayern
  - Regierungsbezirke
  - Kreisfreie Städte u. Landkreise
  - Gemeinden
  - Gemeindefreie Gebiete



# Landkreis OCHSENFURT



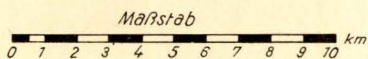
# Landkreis SCHWEINFURT



- Grenzen:  
 - - - - Land Bayern  
 ———— Regierungsbezirke  
 ———— Kreisfreie Städte u. Landkreise  
 ———— Gemeinden



# Landkreis WÜRZBURG



- Grenzen: Land Bayern
- Regierungsbezirke
- Kreisfreie Städte u. Landkreise
- Gemeinden
- Gemeindefreie Gebiete



**Regierungsbezirk  
Schwaben**



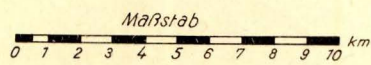




# Landkreis DILLINGEN A.D. DONAU

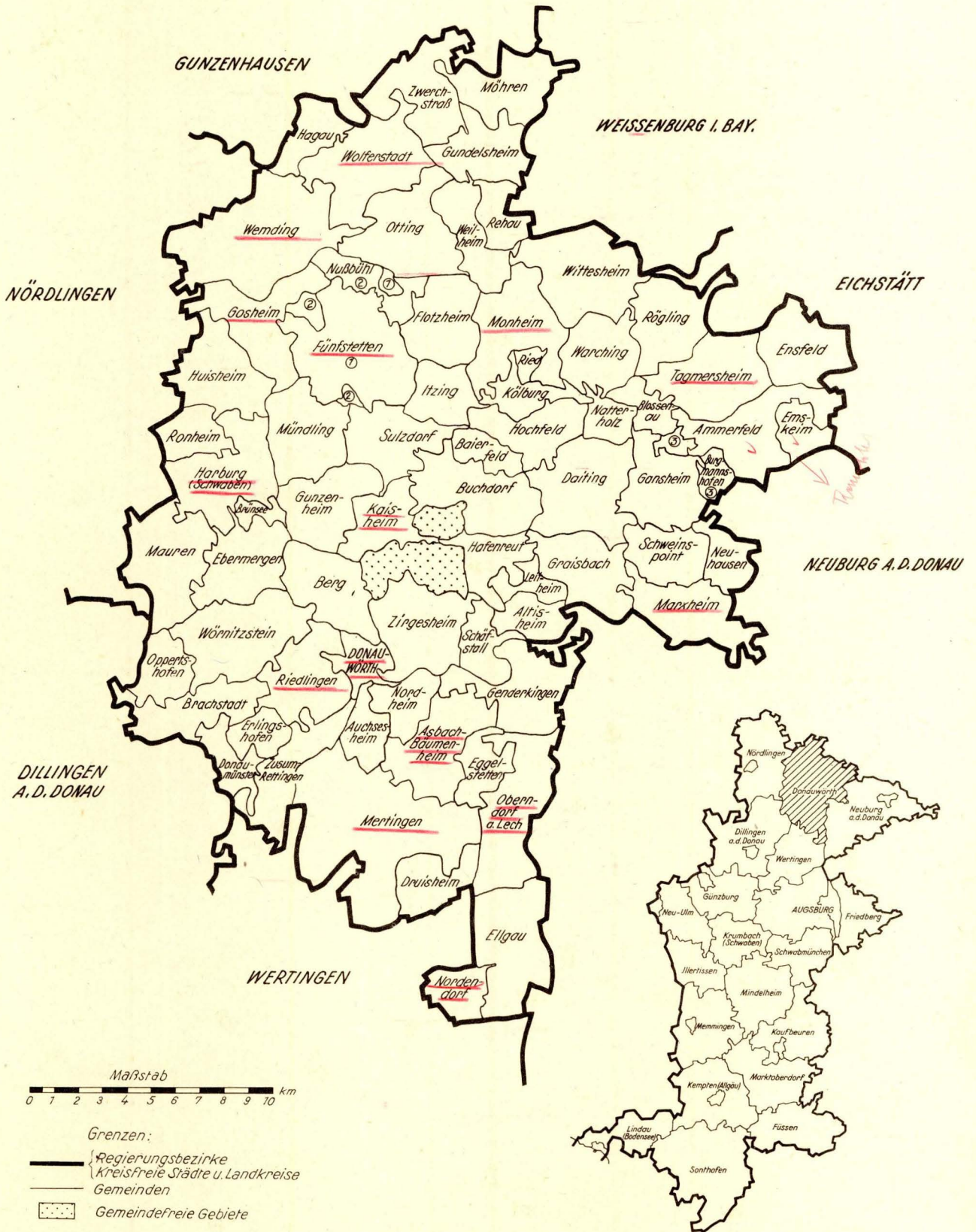


- Grenzen:  
 - - - - - Land Bayern  
 ————— Regierungsbezirke  
 ————— Kreisfreie Städte u. Landkreise  
 ————— Gemeinden  
 [Dotted Box] Gemeindefreie Gebiete





# Landkreis DONAUWÖRTH

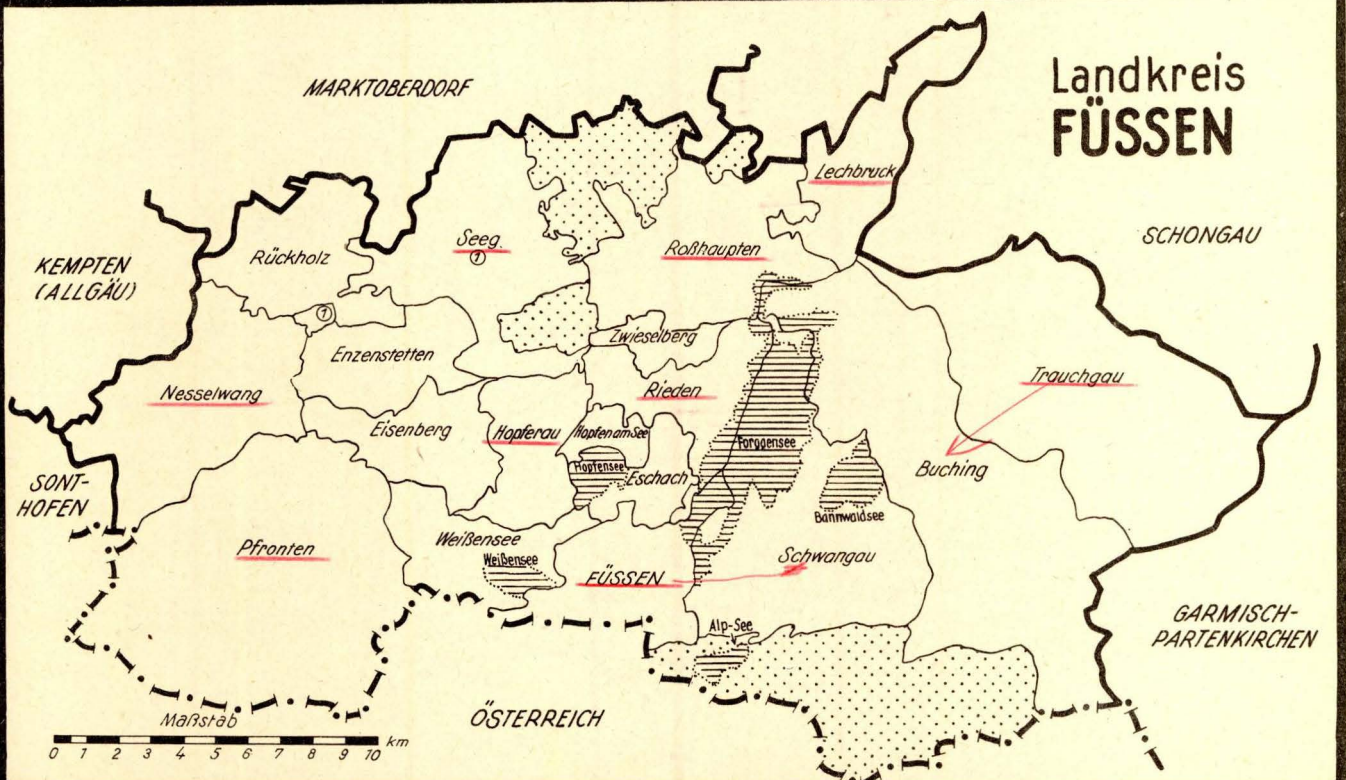




# Landkreis FRIEDBERG



# Landkreis FÜSSEN






DILLINGEN A.D. DONAU

# Landkreis GÜNZBURG

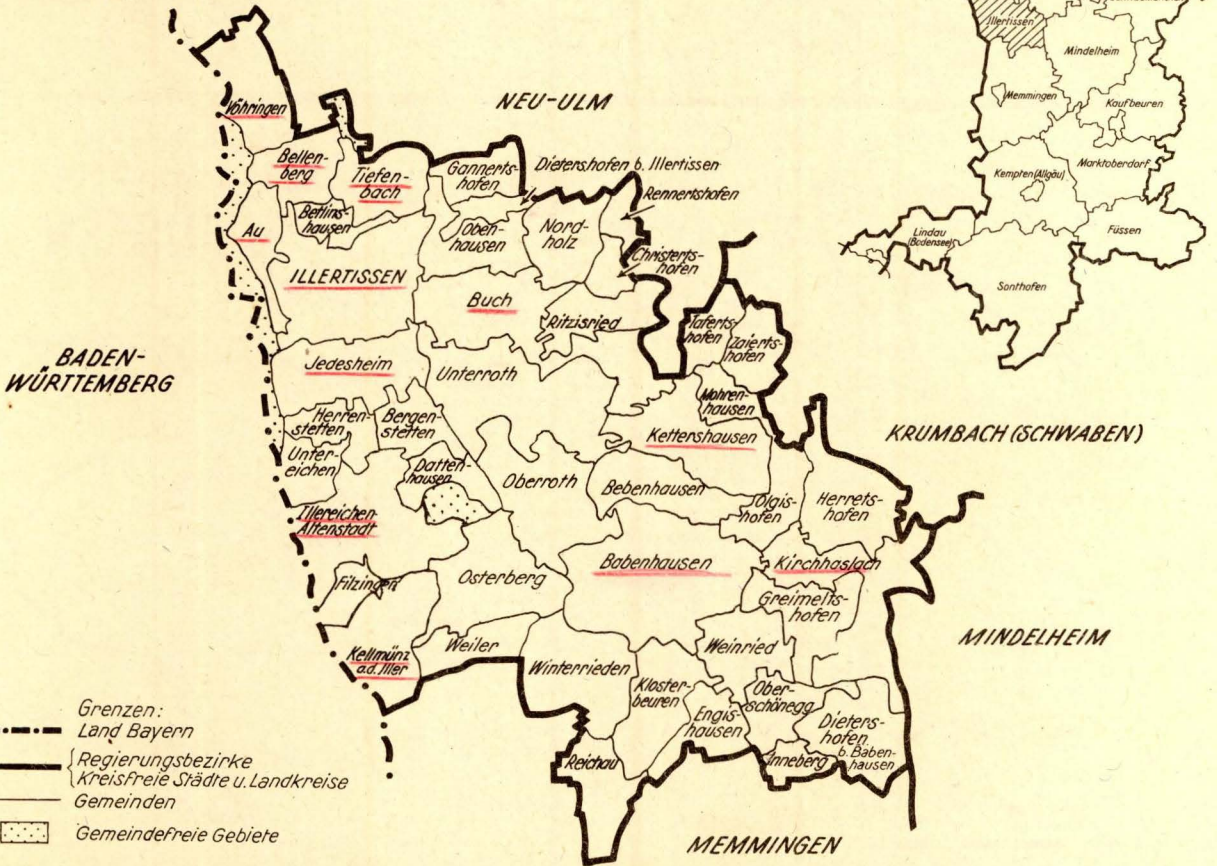
BADEN-WÜRTTEMBERG



Maßstab



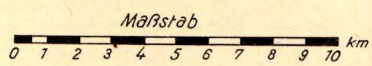
# Landkreis ILLERTISSEN



- Grenzen: Land Bayern
- Regierungsbezirke
- Kreisfreie Städte u. Landkreise
- Gemeinden
- ◻ Gemeindefreie Gebiete



# Landkreis KAUFBEUREN



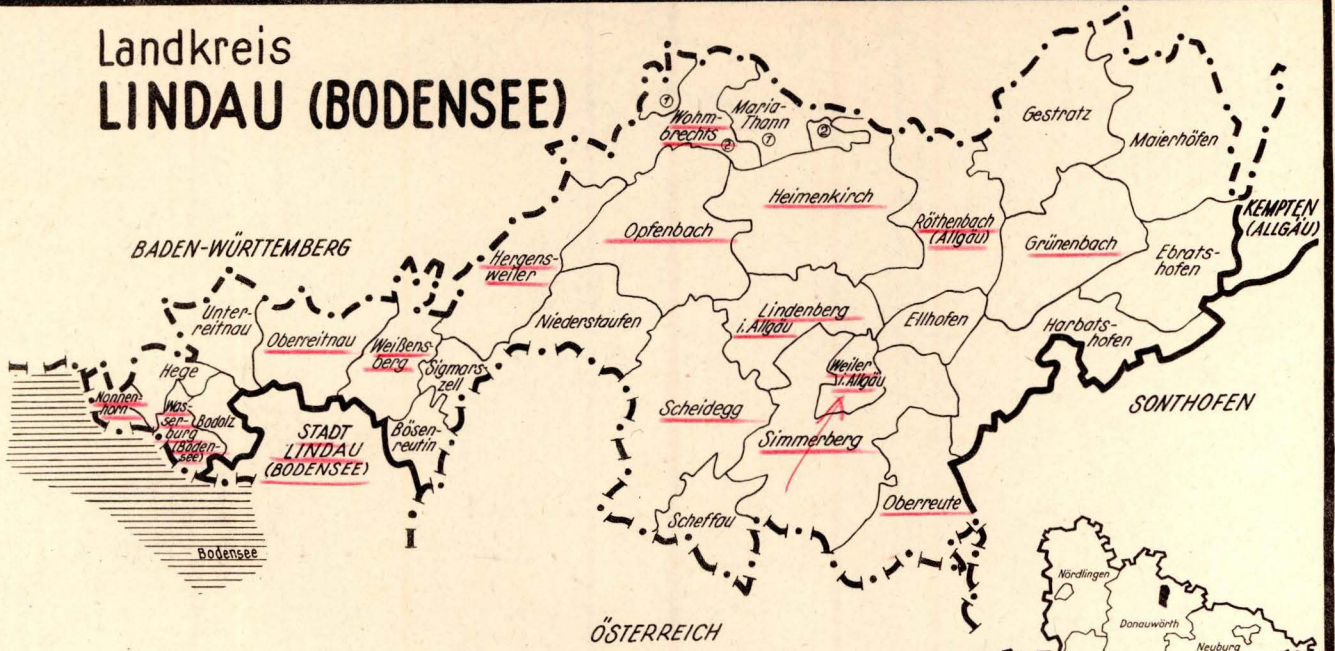
- Grenzen:
- Regierungsbezirke
  - Kreisfreie Städte u. Landkreise
  - Gemeinden
  - ◻ Gemeindefreie Gebiete







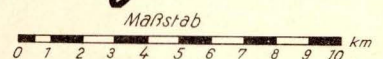
# Landkreis LINDAU (BODENSEE)



# Landkreis MARKTOBERDORF



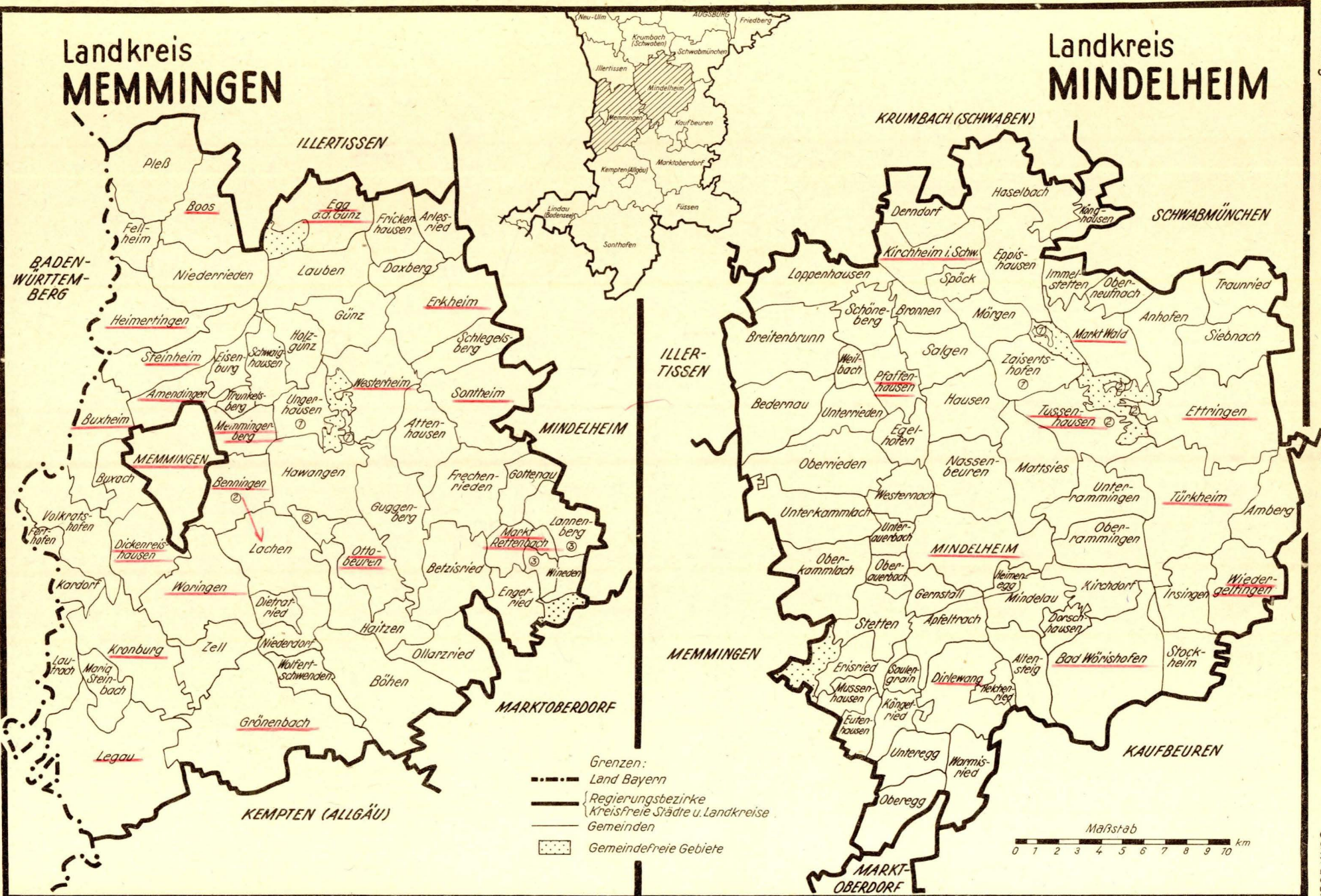
- Grenzen:
- Bundesrepublik
  - - - Land Bayern
  - Regierungsbezirke
  - Kreisfreie Städte u. Landkreise
  - Gemeinden





# Landkreis MEMMINGEN

# Landkreis MINDELHEIM



BADEN-WÜRTTEMBERG

ILLERTISSEN

KRUMBACH (SCHWABEN)

SCHWABMÜNCHEN

ILLERTISSEN

MINDELHEIM

MINDELHEIM

MEMMINGEN

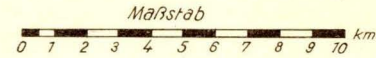
MARKTOBERDORF

KEMPTEN (ALLGÄU)

KAUFBEUREN

MARKT-OBERDORF

- Grenzen:
- Land Bayern
  - Regierungsbezirke
  - Kreisfreie Städte u. Landkreise
  - Gemeinden
  - Gemeindefreie Gebiete





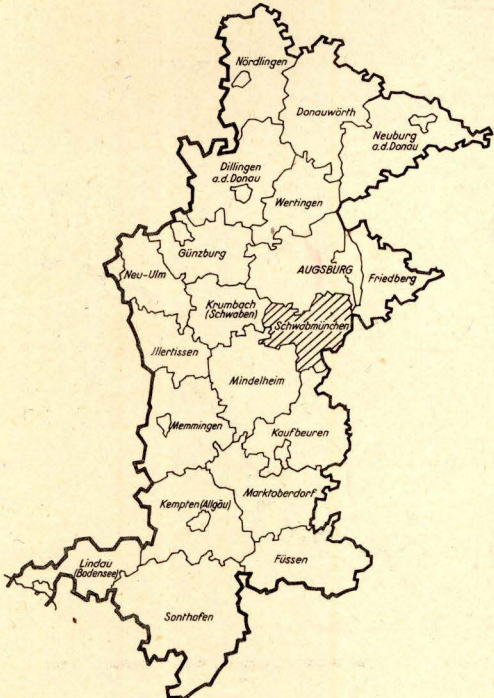








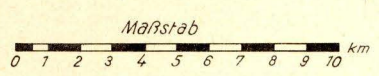




# Landkreis SCHWABMÜNCHEN








- Grenzen:
-  Regierungsbezirke
  -  Kreisfreie Städte u. Landkreise
  -  Gemeinden
  -  Gemeindefreie Gebiete





# Landkreis Sonthofen

- Grenzen:
-  Bundesrepublik
  -  Regierungsbezirke
  -  Kreisfreie Städte u. Landkreise
  -  Gemeinden
  -  Gemeindefreie Gebiete

KEMPTEN (ALLGÄU)

LINDAU (BODENSEE)

FÜSSEN

