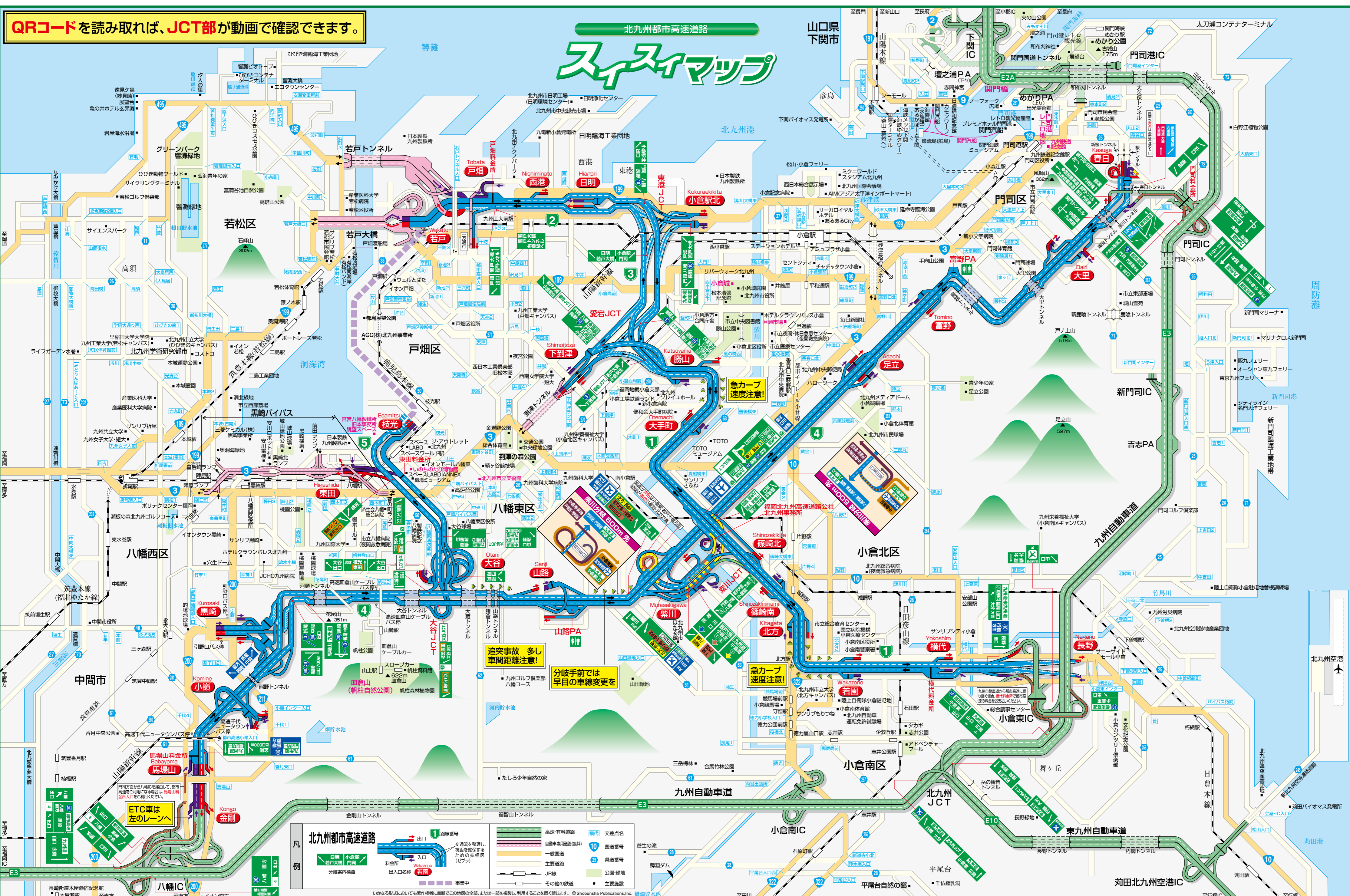
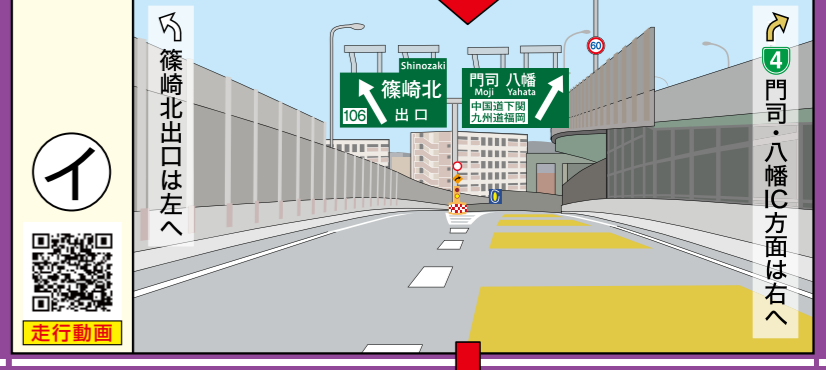
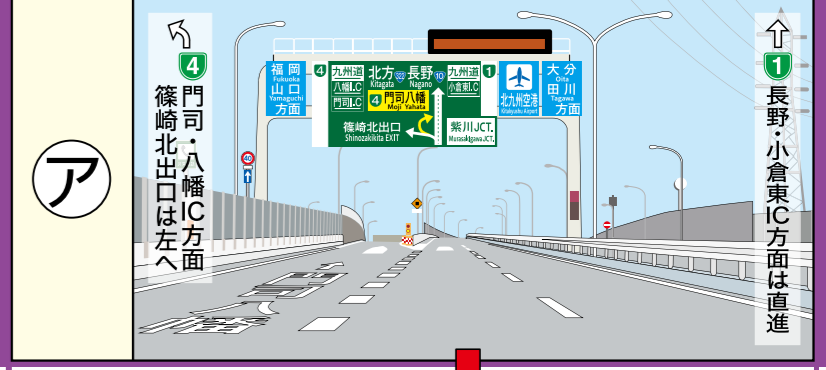


QRコードを読み取れば、JCT部が動画で確認できます。

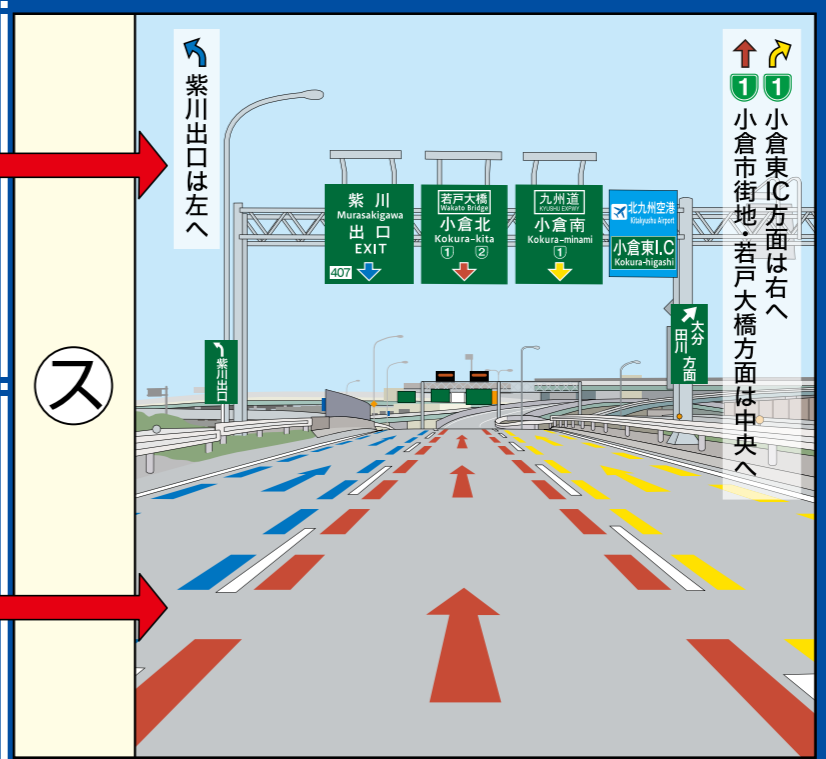
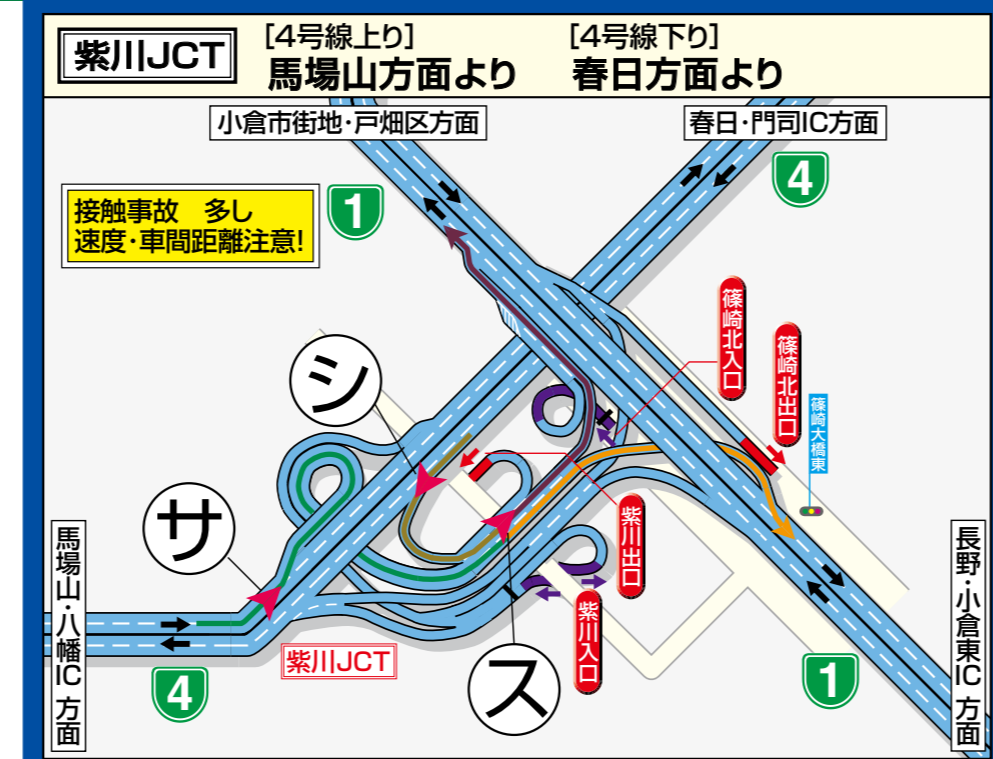
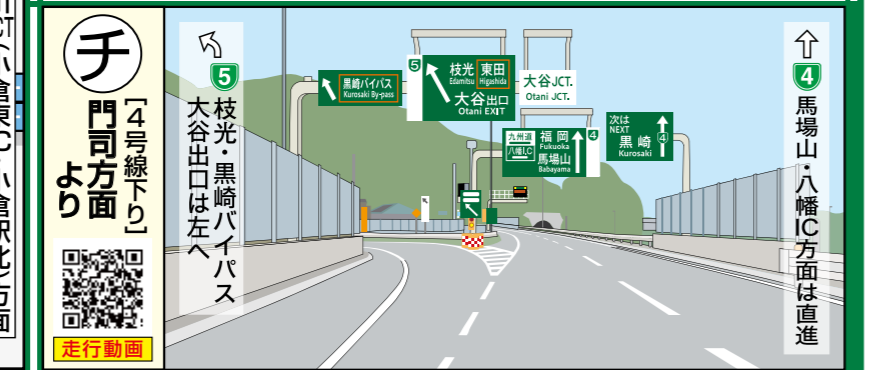
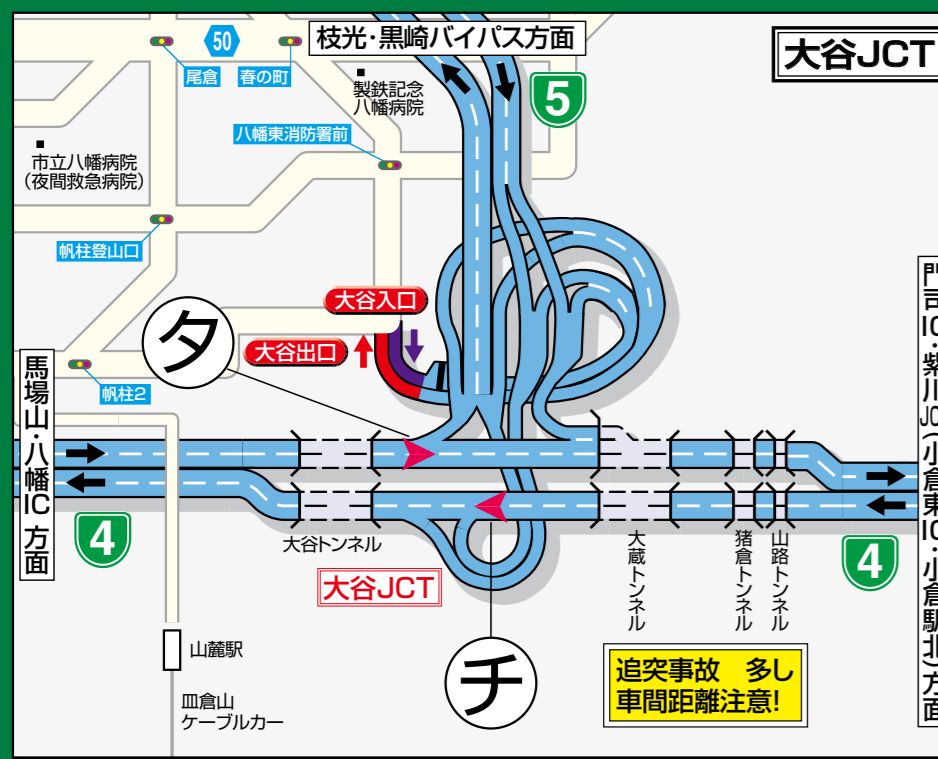
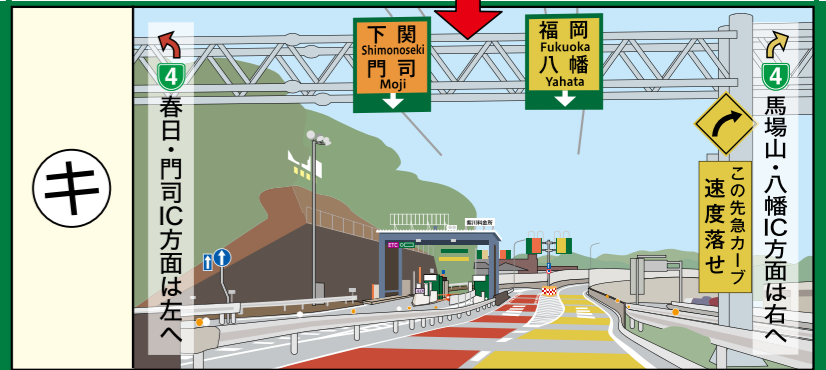
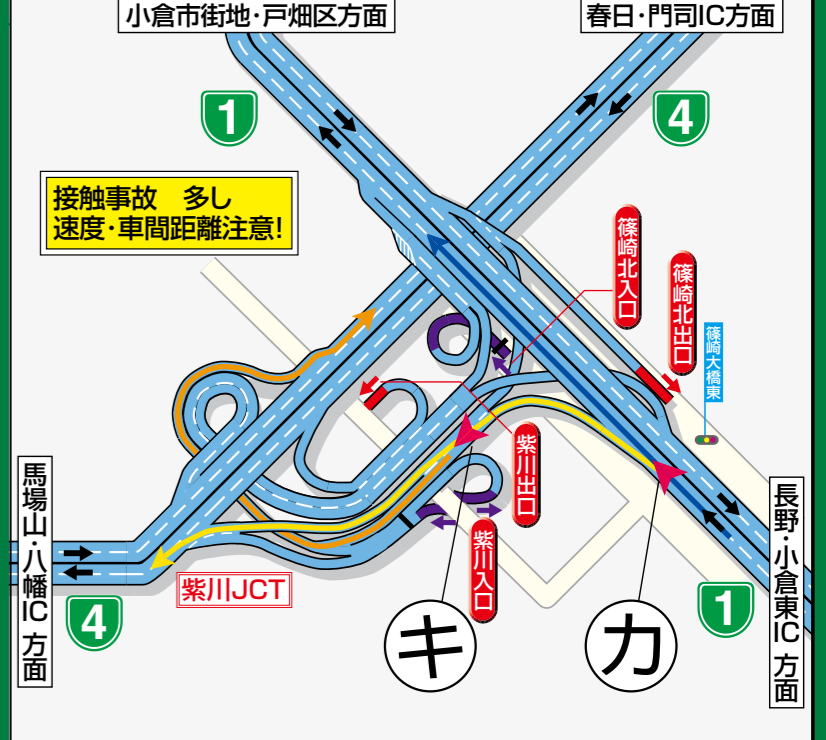
# スィスイマップ



紫川JCT [1号線上り] 小倉市街地・戸畑方面より



紫川JCT [1号線下り] 長野・小倉東IC方面より



凡例

北九州市高速道路	出口	1	連絡番号	高速有料道路	10	国道番号	管生の滝
北九州市高速道路	入口	2	料金所	自動車専用道路(無料)	20	県道番号	藤田ダム
北九州市高速道路	料金所	3	出入口名称	一般国道	30	主要道路	平尾台自然の郷
北九州市高速道路	出入口名称	4	料金所	J線	40	公園・緑地	千仏野洞
北九州市高速道路	料金所	5	出入口名称	その他の線路	50	主要施設	

交通流を整理し、混雑を回避するための高容量道路(セパ)

ETC車は左のレーンへ

追突事故 多し 車間距離注意!

急カーブ 速度注意!

接触事故 多し 速度・車間距離注意!

分岐手前では 早目の車線変更を

いかなる形式においても著作権者に無断でこの地図の全部または一部を複製し、利用することを禁じます。© Shobunsha Publications Inc. 2019