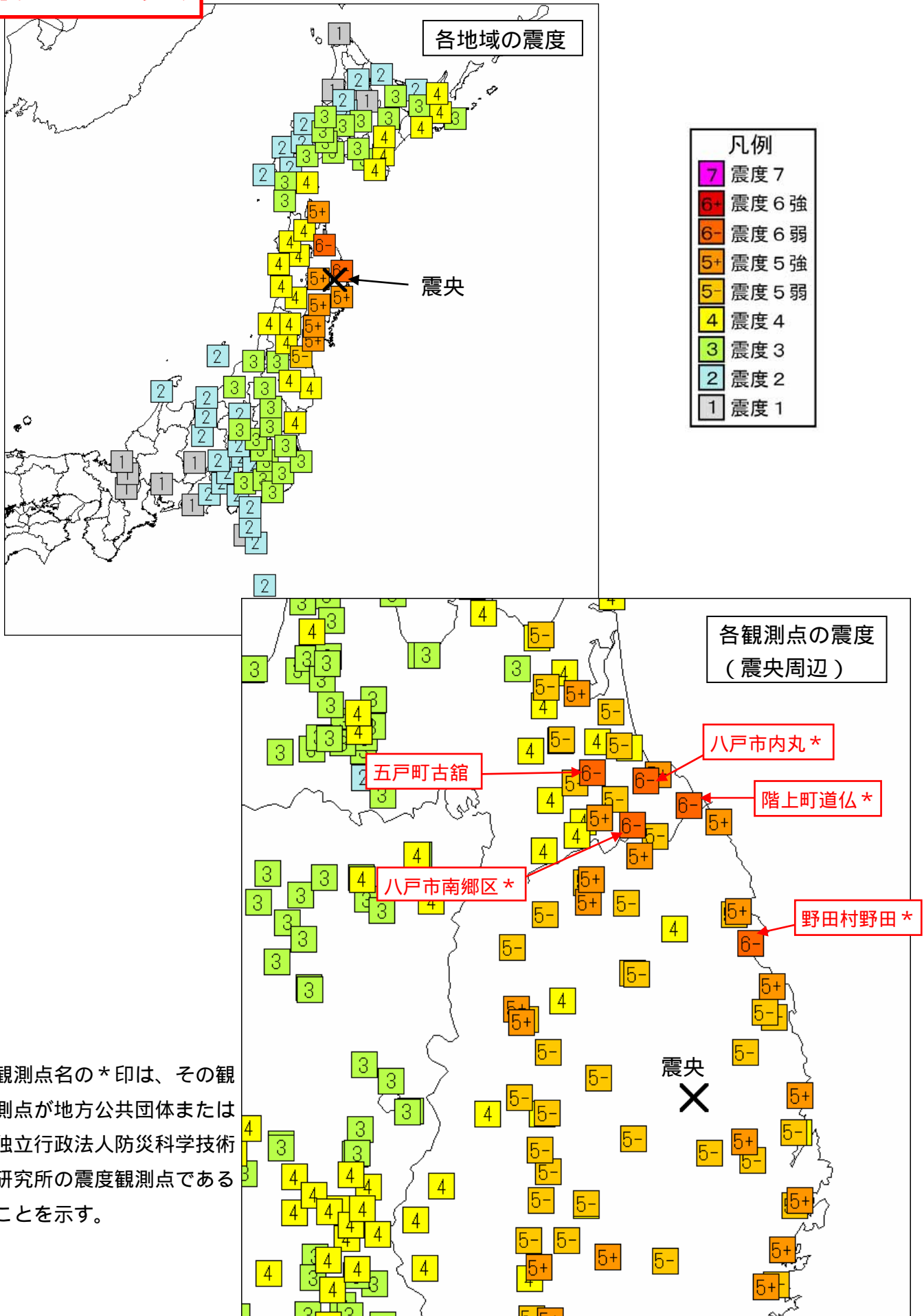


(参考)

# 修正後

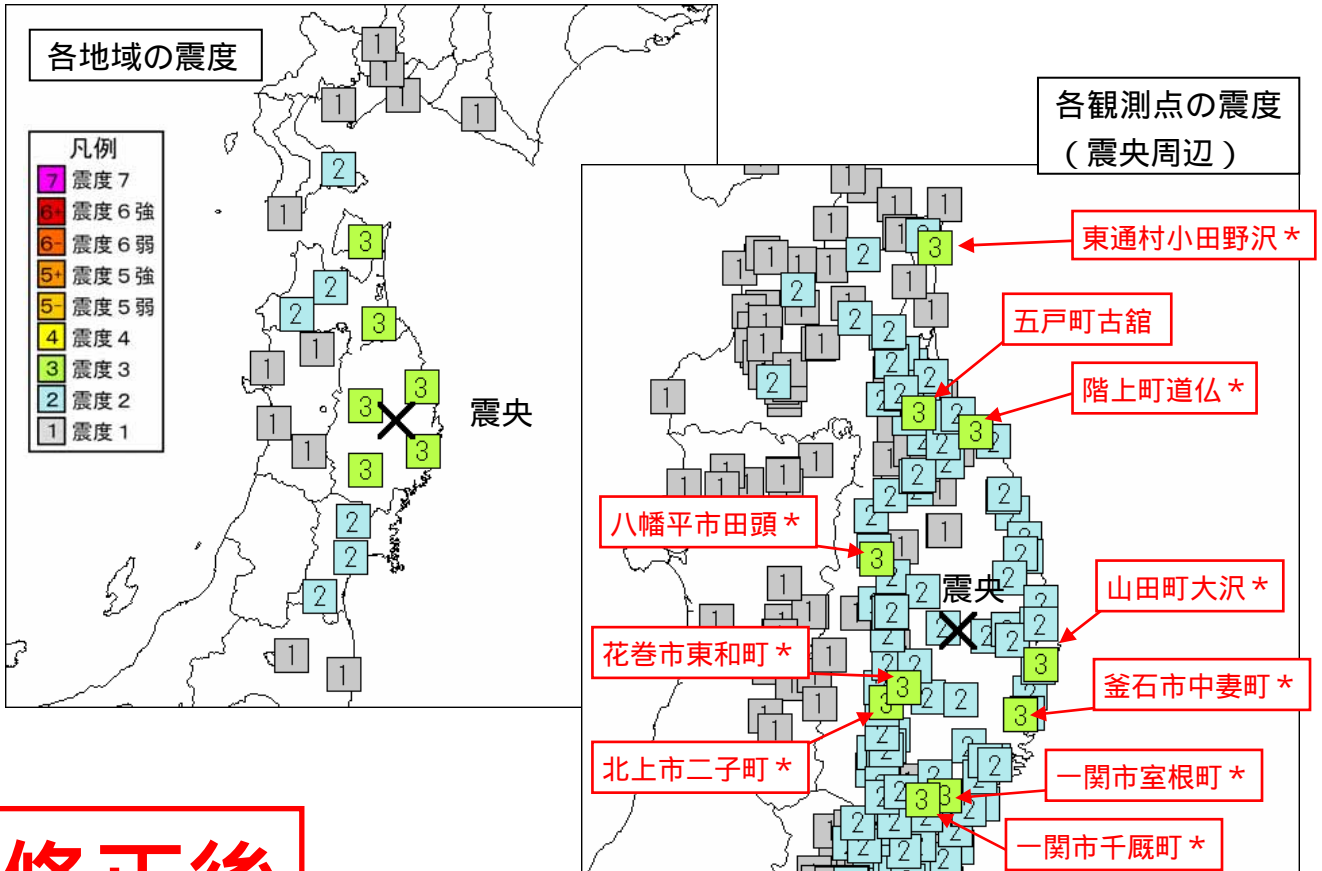
平成 20 年 7 月 24 日 00 時 26 分の岩手県沿岸北部の地震 (M6.8)



(参考)

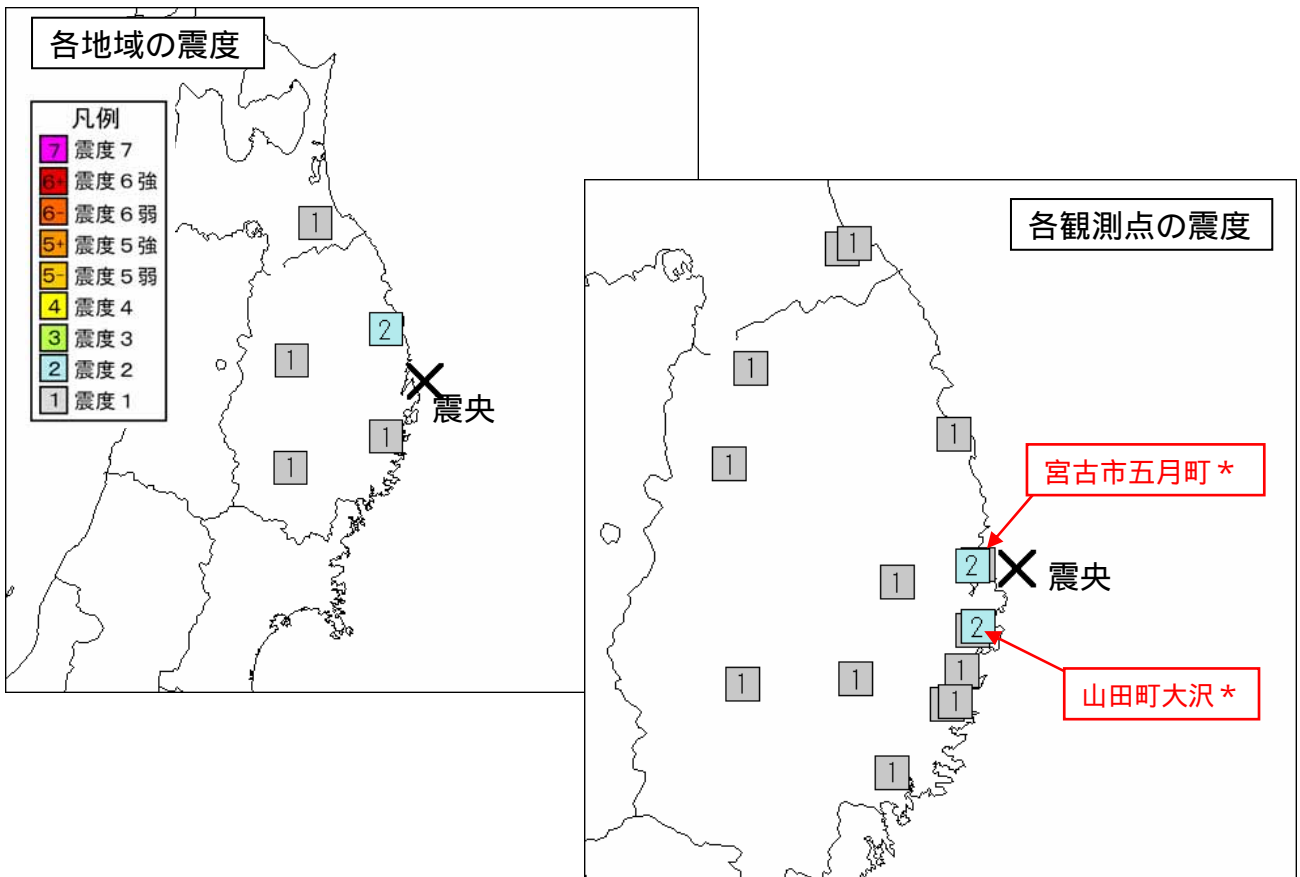
# 修正後

平成 20 年 7 月 24 日 11 時 27 分の岩手県沿岸北部の地震 (M4.8)



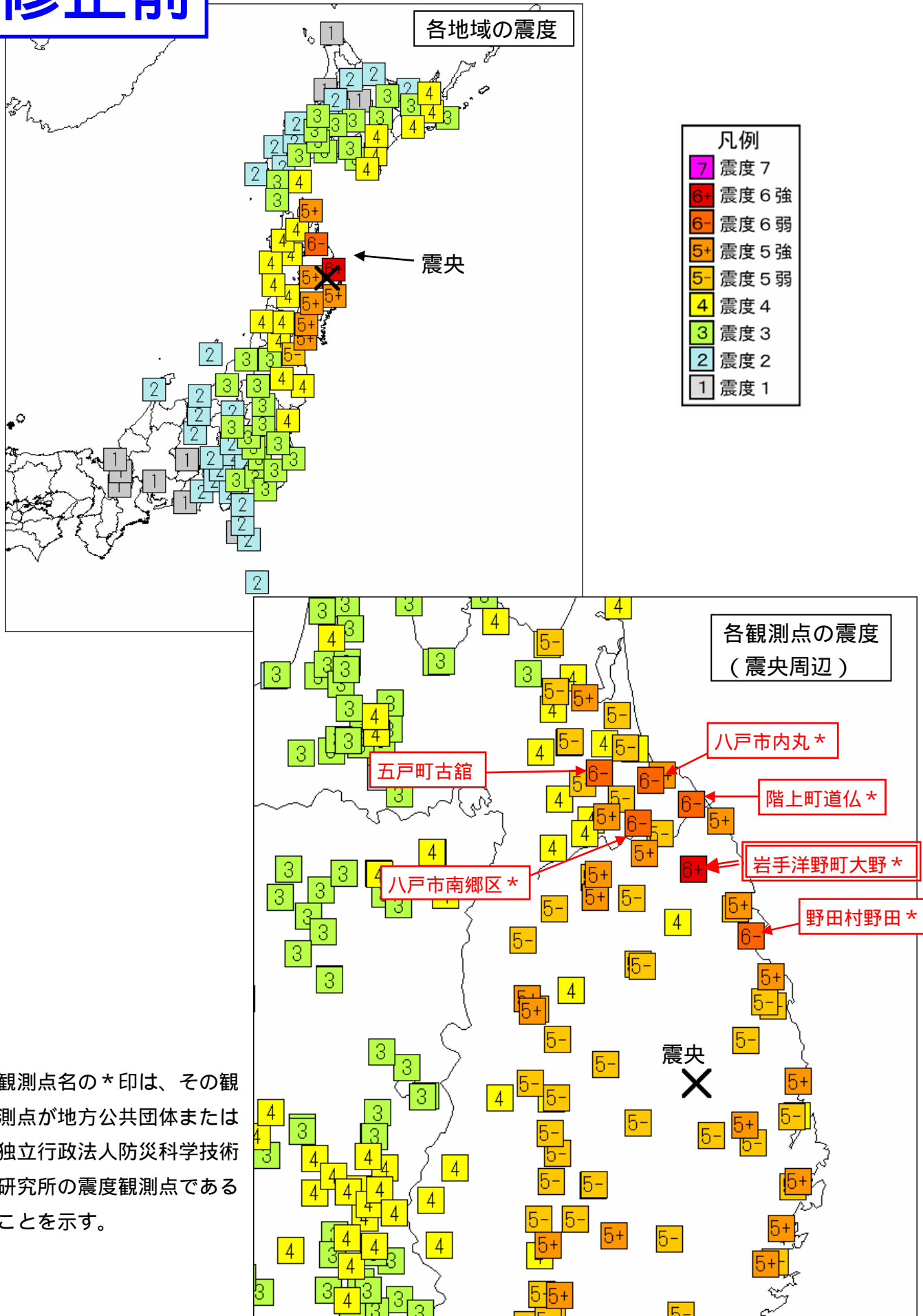
# 修正後

平成 20 年 7 月 25 日 17 時 59 分の岩手県沖の地震 (M3.7)



# 修正前

平成20年7月24日00時26分の岩手県沿岸北部の地震(M6.8)

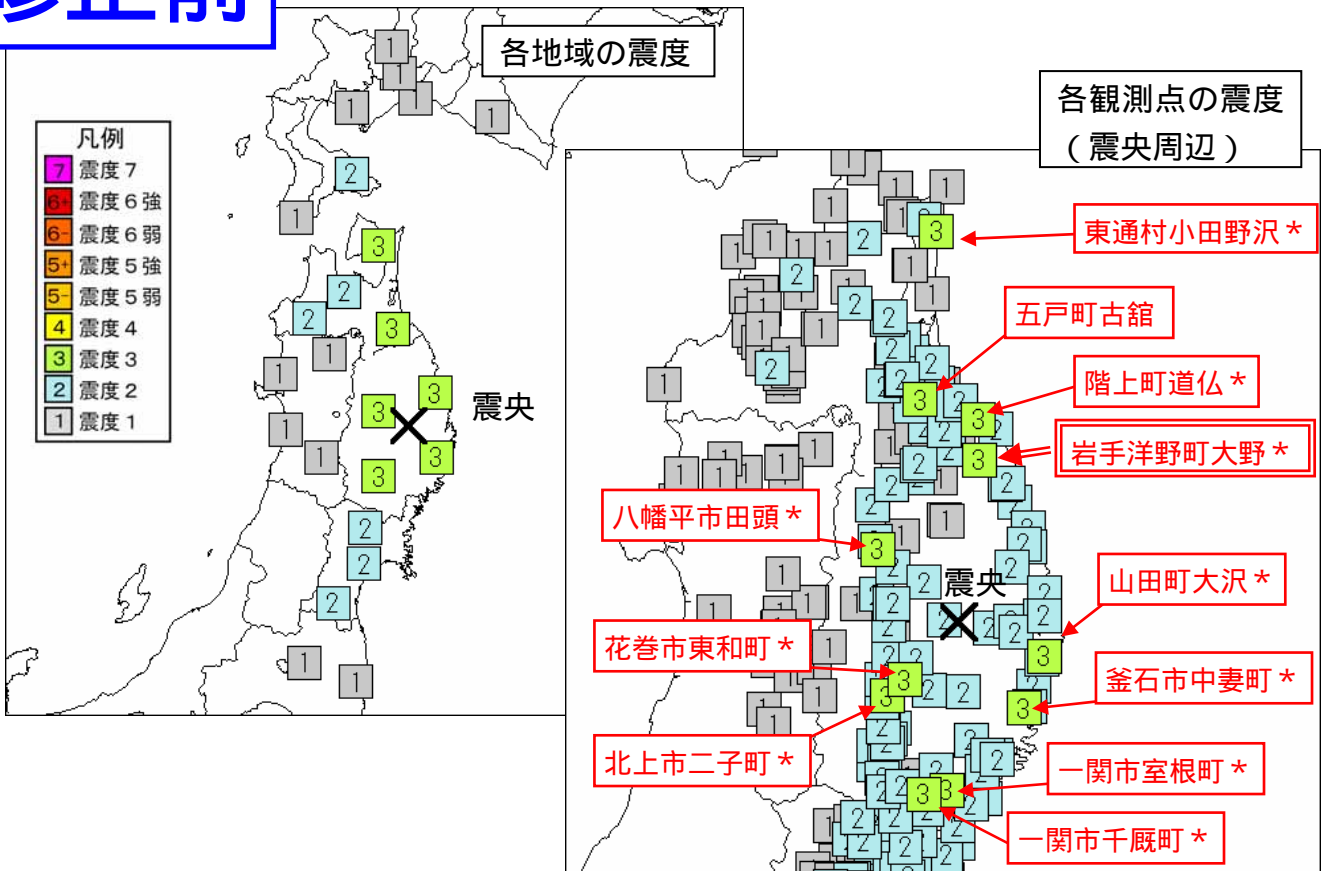


観測点名の\*印は、その観測点が地方公共団体または独立行政法人防災科学技術研究所の震度観測点であることを示す。

(参考)

# 修正前

平成 20 年 7 月 24 日 11 時 27 分の岩手県沿岸北部の地震 (M4.8)



# 修正前

平成 20 年 7 月 25 日 17 時 59 分の岩手県沖の地震 (M3.7)

