



Der Kreis Gütersloh
Zahlen | Daten | Fakten

2022



Fachkräftemangel

Schon häufig habe ich an dieser Stelle die demografische Entwicklung in den Blick genommen – es liegt nahe, finden sich Zahlen dazu doch in der neuen Ausgabe von Zahlen, Daten und Fakten 2022, die vor Ihnen liegt. Ich weiß, Sie treibt vermutlich gerade die Inflation mehr an, aber auf mittlere Sicht verschieben sich die Relationen wieder. 1964 ist der geburtenstärkste Jahrgang in der Zeit der Babyboomer. Die Jahrgänge dieser Generation erreichen allmählich das Rentenalter und stellen uns vor eine große Herausforderung, die sich noch deutlich zuspitzen wird. Allein bei der Kreisverwaltung gehen in den nächsten Jahren über 300 Beschäftigte in den Ruhestand. Ich weiß jetzt schon nicht, wie ich einen persönlichen Abschied für alle in meinem Terminkalender unterbringen soll. Dem gegenüber steht, dass wir schon seit Jahren stark sinkende Bewerberzahlen beobachten – das geht von Praktikanten über Azubis bis zu ausgeschriebenen Stellen. Das geht natürlich nicht nur uns so, das zeigt sich überall in der Wirtschaft, in allen Wirtschaftszweigen.

Unglücklicherweise haben zwei Jahre Pandemie das Praktikumswesen fast auf Null gefahren. Wir können die demografische Entwicklung natürlich nicht durch Schnuppertage und Praktika kompensieren, aber sie sind ein wichtiger Baustein. Wir müssen den jungen Schülerinnen und Schülern Orientierung geben in der Berufswelt.

Der beste Kreis der Welt muss den Fachkräftemangel, den Nachwuchsmangel als eine der großen Zukunftsaufgaben annehmen. Wir werden mit neuen Konzepten darauf reagieren müssen, mit mehr Digitalisierung, mehr Effizienz. Der Nachwuchs fehlt schon jetzt an allen Ecken.



Foto: Fräulein Blomberg

Shv
S.-G. Adenauer

Landrat
Sven-Georg Adenauer

Kreis Gütersloh	4
Entstehung des Kreises Gütersloh	5
Geographische Lage	5
Städte und Gemeinden	6
Bevölkerung	8
Ortsteile im Kreis Gütersloh	10
Kultur	12
Großveranstaltungen	13
Ausflugsziele	14
Museen und Ausstellungen	15
Gesundheit	18
Sport	20
Schulen	20
Patenschaften und Partnerschaften	21
Tourismus	21
Natur und Landschaft	22
Verkehr	23
Abfallentsorgung	25
Wahlen	26
Bibliotheken	27
Soziales	27
Einrichtungen des Kreises Gütersloh	27
Jobcenter	30
Arbeitslosigkeit	30
Wirtschaft	31
Exportquoten	33
Pendlersalden	34
Verfügbares Einkommen	34
Räumliche Lage – Verkehrsanbindungen	36

KREIS GÜTERSLOH

Einwohner: 373.622*

Fläche: 969 km²

Städte: 10

Gemeinden: 3

Kreisstadt: Gütersloh

Kreisverwaltung Gütersloh

Postanschrift: 33324 Gütersloh, Tel. 0 52 41 / 85-0, Fax 0 52 41 / 85-40 00 (Kreishaus Gütersloh und Kreishaus Wiedenbrück sowie Abt. Veterinärwesen und Lebensmittelüberwachung), E-Mail: kreisverwaltung@kreis-guetersloh.de, www.kreis-guetersloh.de

Kreishaus Gütersloh

Sitz: Herzebrocker Straße 140, 33334 Gütersloh

Kreishaus Wiedenbrück

Sitz: Wasserstraße 14, 33378 Rheda-Wiedenbrück

Außendienststelle Gütersloh

Abt. Veterinärwesen und Lebensmittelüberwachung, Goethestraße 12, 33330 Gütersloh

Jobcenter: siehe Seite 30

Landrat: Sven-Georg Adenauer (CDU)

Allgemeine Vertreterin: Kreisdirektorin Susanne Koch

Stellvertr. Landrätin und Landräte:

- Dr. Christine Disselkamp (CDU)
- Thorsten Schmolke (GRÜNE)
- Dr. Heinz-Josef Sökeland (CDU)

Kreistag:

CDU: 28, GRÜNE: 15, SPD: 14, FWG-UWG: 6, FDP: 4, AfD: 3, DIE LINKE: 2

Fraktionsvorsitzende/Gruppensprecher:

CDU: Helen Wiesner

GRÜNE: Helga Lange

SPD: Marion Weike

FWG-UWG: Dirk Holtkamp

FDP: Thorsten Baumgart

AfD: Alexander Alt

DIE LINKE: Emanuel Zurbrüggen

Personal der Kreisverwaltung (Stellen: 1.354,52; Stand 01.01.2022): 1.749

Beamte 289

Arbeitnehmer 1.396

Auszubildende 64

Finanzen des Kreises

Aufwendungen 2022 648.159.039 €

Auszahlungen für Investitionen und Finanzierung 2022 61.857.904 €

* Stand: 01.01.2022; nach eigenen Erhebungen

ENTSTEHUNG DES KREISES GÜTERSLOH

Gebildet am 01.01.1973

Der Kreis Gütersloh wurde am 1. Januar 1973 im Zuge der kommunalen Gebietsreform in Nordrhein-Westfalen gebildet. In seinen Grenzen umfasst er die ehemaligen Kreise Halle und Wiedenbrück. Hinzu kamen das Gebiet der heutigen Stadt Harsewinkel aus dem alten Kreis Warendorf, Möhler und Benteler aus dem alten Kreis Beckum sowie die heutige Stadt Schloß Holte-Stukenbrock aus dem alten Kreis Bielefeld, wobei der Ortsteil Stukenbrock ehemals zum Kreis Paderborn gehörte. Neue Kreisstadt wurde die Stadt Gütersloh, die die bisherigen Kreisstädte Halle (Westf.) und Rheda-Wiedenbrück in ihren Funktionen ablöste. Hier hat die Kreisverwaltung seit 1997 ihren Hauptsitz. Die ehemaligen Kreise Halle und Wiedenbrück, die gänzlich, sowie die Kreise Beckum, Bielefeld, Paderborn und Warendorf, die teilweise im

neuen Kreis Gütersloh aufgingen, wurden 1815 durch Preußen gegründet. In ihrer geschichtlichen Herkunft weisen die Gebietsteile des heutigen Kreises Gütersloh auf sechs verschiedene ehemalige Herrschaftsbereiche zurück: Grafschaft Ravensberg (alter Kreis Halle/Gütersloh teilweise); Bistum Osnabrück/Amt Reckenberg (Langenberg teilweise, Teile von Rheda-Wiedenbrück und Gütersloh); Herrschaft Rheda (Herzebrock-Clarholz, Teile von Rheda-Wiedenbrück und Gütersloh); Grafschaft Rietberg (Rietberg, Verl, Schloß Holte-Stukenbrock teilweise); Bistümer Münster (heutige Stadt Harsewinkel, der Ortsteil Benteler von Langenberg und das Gebiet um Möhler, zu Herzebrock-Clarholz gehörig) und Paderborn (Ortsteil Stukenbrock der Stadt Schloß Holte-Stukenbrock).



Kreishaus Gütersloh
Foto: Detlef Güthenke

GEOGRAPHISCHE LAGE

8° 20' östlicher Länge / 51° 55' nördlicher Breite

Länge der Kreisgrenze: 221 km

Größte Ausdehnung Nord-Süd (Luftlinie): 47 km

Größte Ausdehnung Ost-West (Luftlinie): 49 km

Höchste Erhebung über NN: Hengeberg (316 m)/Teutoburger Wald

Niedrigster Punkt über NN: Emstal (56 m) westlich Harsewinkel

Haupthöhenzug: Teutoburger Wald

Hauptgewässer: Ems mit Emsquellen

Nachbarkreise/-städte:

Kreisfreie Stadt Bielefeld (Regierungsbezirk Detmold)

Kreis Herford (Regierungsbezirk Detmold)

Kreis Lippe (Regierungsbezirk Detmold)

Kreis Paderborn (Regierungsbezirk Detmold)

Kreis Soest (Regierungsbezirk Arnsberg)

Kreis Warendorf (Regierungsbezirk Münster)

Landkreis Osnabrück (Land Niedersachsen)


STÄDTE & GEMEINDEN IM KREIS GÜTERSLOH

Stadt/Gemeinde		E-Mail		Einwohner	kath.	ev.	Fläche	Einw.	Ratsvertretung (Sitze)							Bürgermeister/-innen		
PLZ	Telefon	Fax	Internet	(01.01.22)*	in % **		in km ²	je km ²	CDU	GRÜNE	SPD	FWG UWG	FDP	AfD	LINKE	Sonst.***		
33829	Borgholzhausen 0 54 25 / 807-0	80799	kontakt@borgholzhausen.de www.borgholzhausen.de	9.094	8	47	55,99	162	7	5	9	0	3	0	0	6	Dirk Speckmann (SPD)	
33330	Gütersloh 0 52 41 / 82-1	822044	guetersloh@gt-net.de www.guetersloh.de	103.556	30	25	112,02	924	17	14	11	1	2	3	1	7	Norbert Morkes (BfGT)	
33790	Halle (Westf.) 0 52 01 / 183-0	183110	kontakt@hallewestfalen.de www.hallewestfalen.de	21.677	14	44	69,70	311	14	10	9	4	1	0	0	0	Thomas Tappe (CDU)	
33428	Harsewinkel 0 52 47 / 935-0	935170	kontakt@harsewinkel.de www.harsewinkel.de	26.335	51	15	100,59	261	14	5	9	0	3	1	0	0	Sabine Amsbeck-Dopheide (SPD)	
33442	Herzebrock-Clarholz 0 52 45 / 444-0	444101	herzebrock-clarholz@gt-net.de www.herzebrock-clarholz.de	16.888	51	15	79,28	213	14	8	3	7	2	0	0	0	Marco Diethelm (CDU)	
33449	Langenberg 0 52 48 / 508-10	50860	langenberg@gt-net.de www.langenberg.de	8.636	54	16	38,31	225	12	3	2	8	1	0	0	0	Susanne Mittag (UWG)	
33378	Rheda-Wiedenbrück 0 52 42 / 963-0	963222	rheda-wiedenbrueck@gt-net.de www.rheda-wiedenbrueck.de	49.722	40	17	86,72	573	17	8	6	1	4	1	0	15	Theo Mettenborg (CDU)	
33397	Rietberg 0 52 44 / 986-0	986400	info@rietberg.de www.rietberg.de	31.090	54	12	110,31	281	17	4	3	12	2	0	0	0	Andreas Sunder (FWG)	
33758	Schloß Holte-Stukenbrock 0 52 07 / 89 05-0	8905541	schlossholte-stukenbrock@stadt-shs.de www.schloss-holte-stukenbrock.de	26.900	36	20	67,52	398	16	7	3	0	3	0	0	3	Hubert Erichlandwehr (CDU)	
33803	Steinhagen 0 52 04 / 997-0	997225	steinhagen@gt-net.de www.steinhagen.de	20.410	13	44	56,41	361	13	7	13	0	2	1	0	2	Sarah Süß (SPD)	
33415	Verl 0 52 46 / 961-0	961250	kontakt@verl.de www.verl.de	25.818	45	16	71,37	361	22	6	4	3	2	0	0	1	Michael Esken (CDU)	
33775	Versmold 0 54 23 / 954-0	954115	mail@versmold.de www.versmold.de	22.122	15	46	85,57	258	18	7	8	2	3	0	0	0	Michael Meyer-Hermann (CDU)	
33824	Werther (Westf.) 0 52 03 / 705-0	70588	info@stadt-werther.de www.stadt-werther.de	11.374	12	47	35,42	321	6	5	7	6	0	0	0	4	Veith Lemmen (SPD)	
Kreis Gütersloh				373.622	32	28	969,21	385										

* nach Angaben der Städte und Gemeinden; nur Hauptwohnsitz

** zu Hundert fehlende Angaben sind Sonstige und Konfessionslose

*** Sonstige: BU, BfGT, move, Offene Liste Rheda-Wiedenbrück, Freie Linke, CSB, UWG/Die Partei, fraktionslos, DIE FREIEN, Werther – Das geht anders!



Bärlauch ist im Teutoburger Wald im Frühjahr an vielen Stellen zu finden.

Foto: Thomas Bierbaum / Kreis Gütersloh

BEVÖLKERUNG

Einwohner (Stand 31.12.2020)*

Kreis Gütersloh insgesamt	364.818
davon männlich	181.947 = 49,87 %
davon weiblich	182.871 = 50,13 %

Bevölkerungsbewegung*	Geburten	Sterbef.	Zugänge	Fortzüge	Zu-/Abnahme
2017 Kreis Gütersloh	3.546	3.713	19.016	17.644	+ 1.205
Reg.-Bez. Detmold	19.893	22.907	89.965	87.436	- 485
NRW	171.984	204.842	879.114	827.492	+ 18.764
2018 Kreis Gütersloh	3.673	3.807	19.925	18.661	+ 1.130
Reg.-Bez. Detmold	19.971	23.626	94.950	89.963	+ 1.332
NRW	173.150	211.140	880.068	827.597	+ 14.481
2019 Kreis Gütersloh	3.626	3.635	26.432	25.525	+ 898
Reg.-Bez. Detmold	19.946	22.964	126.492	122.627	+ 847
NRW	170.391	206.479	1.032.778	985.522	+ 11.168
2020 Kreis Gütersloh	3.606	3.866	22.845	22.620	- 35
Reg.-Bez. Detmold	20.006	23.623	111.664	109.147	- 1.100
NRW	170.038	214.313	913.237	889.026	- 20.064

Bevölkerungsprognose*	2018	2025	2030
Kreis Gütersloh	364.818 = 100 %	366.515 = 100,5 %	368.683 = 101,1 %
Reg.-Bez. Detmold	2.054.178 = 100 %	2.049.752 = 99,8 %	2.042.887 = 99,5 %
Nordrhein-Westf.	17.925.570 = 100 %	17.910.565 = 99,9 %	17.883.923 = 99,8 %

* nach Angaben IT.NRW



Der Impfbus des Kreises war im Sommer 2021 in den Städten und Gemeinden unterwegs.
Foto: Kim Nadine Ortmeier / Kreis Gütersloh



Bei den Sprachcamps, die der Kreis Gütersloh regelmäßig in den Ferien durchführt, zeigen die Schülerinnen Zainab, Teena, Nazliya und Arezo die Aufgaben, die sie im Theorieteil erarbeitet haben. Foto: Lena Baron / Kreis Gütersloh

Bevölkerungstendenz (31.12.1979 – 31.12.2020)*

Kreis Gütersloh	+ 79.764 (+27,98 %) = + 0,68 % im Jahresmittel
Regierungs-Bez. Detmold	+ 243.670 (+13,46 %) = + 0,33 % im Jahresmittel
Nordrhein-Westfalen	+ 907.926 (+5,34 %) = + 0,13 % im Jahresmittel

Alterszusammensetzung (Stand 31.12.2020)*

unter 6 Jahre	22.026 = 6,00 %
6 bis unter 18 Jahre	43.412 = 12,20 %
18 bis unter 25 Jahre	28.758 = 7,90 %
25 bis unter 50 Jahre	110.899 = 30,40 %
50 bis unter 65 Jahre	86.451 = 23,70 %
über 65 Jahre	73.272 = 20,10 %

Das Durchschnittsalter liegt im Kreis Gütersloh bei 43,2 Jahren.

* nach Angaben IT.NRW

Ausländer (Stand 31.12.2021)**

insgesamt (= % der Gesamtbevölkerung)	53.877 = 14,42 %
Rumänien	10.831 = 2,90 %
Polen	7.707 = 2,06 %
Türkei	6.215 = 1,66 %
Syrien	3.799 = 1,02 %
Griechenland	2.254 = 0,60 %
Irak	2.272 = 0,60 %
Bulgarien	2.277 = 0,61 %
Italien	1.368 = 0,37 %
Kosovo	1.306 = 0,35 %
Serbien	810 = 0,22 %
Großbritannien	477 = 0,13 %
Sonstige aus 136 Staaten	14.561 = 3,90 %

** nach Angaben der Ausländerämter Kreis und Stadt Gütersloh

ORTSTEILE IM KREIS GÜTERSLOH (STAND: 01.01.2022)*

Borgholzhausen		Einwohner: 9.094
Borgholzhausen-Innenstadt		4.675
Barnhausen		914
Berghausen		493
Casum		369
Cleve		286
Hamlingdorf		298
Holtfeld		459
Kleekamp		464
Oldendorf		202
Ostbarthausen		216
Westbarthausen		675
Wichlinghausen		43

Gütersloh		Einwohner: 103.556
Avenwedde		17.476
Ebbesloh		60
Friedrichsdorf		1.578
Gütersloh		68.922
Hollen		311
Isselhorst		4.978
Niehorst		780
Spexard		9.346

Halle (Westf.)		Einwohner: 21.677
Bokel		789
Halle		13.922
Hesseln		1.312
Hörste		1.638
Kölkebeck		546
Künsebeck		3.470

Harsewinkel		Einwohner: 26.335
Greffen		3.261
Harsewinkel		17.895
Marienfeld		5.179

Herzebrock-Clarholz		Einwohner: 16.888
Clarholz		6.440
Herzebrock		10.448

Langenberg		Einwohner: 8.636
Benteler		2.275
Langenberg		6.361

Rheda-Wiedenbrück		Einwohner: 49.722
Batenhorst		1.488
Lintel		1.496
Rheda		23.223
Sankt Vit		1.509
Wiedenbrück		22.006

Rietberg		Einwohner: 31.090
Bokel		1.899
Druffel		1.157
Mastholte		6.567
Neuenkirchen		5.901
Rietberg		9.860
Varensell		3.218
Westerwiehe		2.488

Schloß Holte-Stukenbrock		Einwohner: 26.868
Schloß Holte		12.356
Sende		3.564
Stukenbrock		10.948

Steinhagen		Einwohner: 20.410
Amshausen		3.141
Brockhagen		3.139
Steinhagen		14.130

Verl		Einwohner: 25.818
nicht nach Ortsteilen auf gegliedert		

Versmold		Einwohner: 22.122
Bockhorst		1.656
Hesselteich		539
Loxten		3.006
Oesterweg		2.345
Peckeloh		3.338
Versmold		11.238

Werther (Westf.)		Einwohner: 11.374
------------------	--	-------------------

* Nur Hauptwohnsitze

KULTUR

Theater und Musik

Borgholzhausen

Freilicht- / Naturbühne (Bönkerscher Steinbruch)

Sommerakademie im Bönkerschen Steinbruch; 27.06. – 15.07.2022

Gütersloh

„Gütersloh philharmonisch“: Aufführungen in der Stadthalle Gütersloh

Kultursekretariat NRW Gütersloh (Sekretariat für kulturelle Zusammenarbeit nicht theatertragender Städte und Gemeinden in Nordrhein-Westf.; Sitz: Gütersloh)

Musikschule für den Kreis Gütersloh e. V. (ca. 4.000 Schüler)

Theater u. Konzerte im Theater Gütersloh

Soziokulturelles Zentrum, Die Weberei

Halle (Westf.)

Haller Bachtage (finden 2022 nicht statt)

Musikschule Halle e. V.

Harsewinkel

Abteikirche Marienfeld, Johann-Patroklus-Möller-Orgel (1751), Konzerte

Farmhouse Jazzclub Harsewinkel

Langenberg

Kultur Güter Bahnhof

Rheda-Wiedenbrück

„Flora Westfalica“, FGS Fördergesellschaft Wirtschaft und Kultur mbH

Orangerie und neue Stadthalle

Rietberg

Konzerte und Theater im ‚cultura – Sparkassen-Theater an der Ems‘, 1.000 Plätze bestuhlt, 2.000 unbestuhlt

Open-Air-Konzerte in der ‚Volksbank-Arena‘ im Gartenschauпарк, 850 Sitzplätze oder 1.950 Stehplätze

Steinhagen

Kulturwerk Steinhagen e. V

Steinhagener Kulturtage

Verl

Fachwerkkonzerte Heimathaus

Musik- und Kulturverband Verl

Versmold

Tourneetheater

Weiterbildung

Bildungswerk des Landessportbundes NRW, Außenstelle Kreissportbund Gütersloh

Familienbildungsstätte Verl / Jugendaustauschwerk im Kreis Gütersloh (Droste-Haus)

Katholische Familienbildungsstätte Gütersloh

Kolping Bildung und Integration Gütersloh

Medienzentrum des Kreises Gütersloh

Volkshochschule Gütersloh

Volkshochschule Harsewinkel / Schloß Holte-Stukenbrock / Verl

Volkshochschule Ravensberg

(Borgholzhausen, Halle (Westf.), Steinhagen, Versmold, Werther (Westf.))

Volkshochschule Reckenberg-Ems

(Herzebrock-Clarholz, Langenberg, Rheda-Wiedenbrück, Rietberg)

Heimatpflege

Heimatvereine

33

Heimathäuser / Heimatstuben von Heimatvereinen / Bürgerzentren

30

GROSSVERANSTALTUNGEN

Kreis Gütersloh

Nacht von Borgholzhausen	Borgholzhausen	im Juni
Lange Nacht der Kunst	Gütersloh	im Mai
Michaeliswoche	Gütersloh	im September / Oktober
Terra Wortmann Open	Halle (Westf.)	im Juni
Internationaler Flugzirkus	Harsewinkel	jeweils Pfingsten
Erntedankumzug	Herzebrock-Clarholz	Ende September oder Anfang Oktober
KunstGenuss im Klostergarten Herzebrock	Herzebrock-Clarholz	alle zwei Jahre am Samstag vor dem Tag des offenen Denkmals
Feuer und Flamme	Rheda-Wiedenbrück	am 4. Samstag im August
Reckenberg-Open-Air Festival	Rheda-Wiedenbrück	im August
Christkindmarkt	Rheda-Wiedenbrück	im November / Dezember
Pollhans	Schloß Holte-Stukenbrock	3. Wochenende im Oktober
Hobbymarkt Kaunitz	Verl-Kaunitz	jeden 1. Samstag im Monat
St. Petri-Markt (Sünne Peider)	Versmold	letztes Wochenende im Februar

Veranstaltungskalender für den Kreis Gütersloh: www.erfolgskreis-gt.de/veranstaltungen



Landrat Sven-Georg Adenauer und Projektleiterin Ursula Thering warben für die Teilnahme an dem Wettbewerb der Blauen Hausnummer, mit der Hausbesitzer für vorbildliche Sanierungen und klimafreundliche Neubauten ausgezeichnet werden.

Foto: Beate Behlert/Kreis Gütersloh

AUSFLUGSZIELE

Freizeitangebote im Kreis Gütersloh: www.erfolgskreis-gt.de/freizeitkultur

Borgholzhausen

Burg Ravensberg – Wasserschloss Brincke – Luisenturm – Ev. Kirche Borgholzhausen – Hermannshöhen (Teutoburger Wald) – Kultur- und Heimathaus – Brincker Mühle

Gütersloh

Alter Kirchplatz mit ev. Apostelkirche – Klettergarten grenzenlos – Stadtpark mit Stadtparksee u. Botanischem Garten – Mohns Park – Freizeitbad Welle – Stadtmuseum – Dampfkleinbahn Mühlenstroth – Theater Gütersloh – Parkbad – Wapelbad – Weberei

Halle (Westf.)

Kirchplatz ‚Haller Herz‘ mit ev. Johanniskirche – Schloss Tatenhausen mit Tatenhauser Wald – Waldkapelle Stockkämpfen – Hermannshöhen (Teutoburger Wald) – Golfclub Teutoburger Wald e. V. – OWL Arena – Alte Lederfabrik

Harsewinkel

Klosterensemble Marienfeld – Naturschutzgebiet Boomberge – Farmhouse Jazzclub – Emstalstadion – Golfclub Marienfeld – Naturschutzgebiet Hühnermoor – Heimatmuseum Marienfeld – Sägemühle Meier Osthoff

Herzebrock-Clarholz

Kloster Herzebrock mit kath. Kirche St. Christina – Kloster Clarholz mit kath. Kirche St. Laurentius – fürstliche Wälder – SwinGolf Anlage Schloss Möhler

Langenberg

Kath. Kirche St. Lambertus Langenberg – kath. Kirche St. Antonius Benteler – Gut und Forst Geissel – Hohenfelder Privat-Brauerei – Kultur Güter Bahnhof

Rheda-Wiedenbrück

Schloss Rheda mit Schlosspark und Schlossgarten – ev. Stadtkirche Rheda – Altstadt Wiedenbrück mit kath. Kirche St. Aegidius und kath. Franziskanerkirche St. Marien – Flora-Westfalica-Park mit Emssee u. Emsaue – kath. Kirche in St. Vit – Rhedaer Forst – Linteler See – Radio- u. Telefonmuseum Verstärkeramt – Museum Wiedenbrücker Schule

Rietberg

Gartenschauпарк – Historischer Stadtkern Rietberg mit kath. Kirche St. Johannes Baptist – Historisches Rathaus – Drostengarten und Bürgergarten – Klostergarten – Kunsthaus Rietberg – Naturschutzgebiet Rietberger Emsniederung – Johanneskapelle – Bibeldorf – Emssee – Boker Kanal mit ‚Freiem Stuhl‘ – Mastholter See – Benediktinerinnen-Kloster Varensell – Westfälischer Golfclub Gütersloh

Schloß Holte-Stukenbrock

Jagdschloß Holte – kath. Kirche St. Johannes in Stukenbrock – Holter Wald mit 1000-jähriger Eiche – Kipshagener Teiche – Furlbachtal – Naturschutzgebiet Moosheide

mit Emsquelltal – sowjetischer Ehrenfriedhof in Stukenbrock – Gedenkstätte Stalag 326 (VI K) Senne – Safariland Stukenbrock – Heimathaus – Senne-Golfclub Gut Welschhof – Ems-Erlebnisswelt

Steinhagen

Ortskern Steinhagen mit ev. Kirche und Brinkhaus – Historisches Museum Steinhagen – Hermannshöhen (Teutoburger Wald) – Steinhagener Heide – Naturschutzgebiet Jakobsberg – Waldbad – Bürgerpark

Verl

Kath. Kirche St. Anna in Verl – Mühlengrund – Verler See – Hobbymarkt Kaunitz – MINT-Technikum – Schroeders Likörmanufaktur – Heimathaus – Knopfmanufaktur

Versmold

Ev. Kirche St. Petri in Versmold – Dorfkern Bockhorst – Stadtpark Versmold – Peckeloher Seenplatte – Naturschutzgebiet Versmolder Bruch – Heimatmuseum – Golfclub Schultenhof Peckeloh – Naturerlebnisbad Parkbad

Werther (Westf.)

Ev. Kirche in Werther – Haus Werther – Hermannshöhen (Teutoburger Wald) – Museum Peter August Böckstiegel in Arrde – Indoor-Kartbahn – Rottingdorfer Brauerei

MUSEEN UND AUSSTELLUNGEN

Borgholzhausen

Museum Borgholzhausen – Kultur- und Heimathaus

Freistr. 25, Tel. 054 25/95 44 93

Künstlerhaus Kroe

Am Tempel 10, Tel. 054 25/93 38 10, info@kroe-stiftung.de

Gütersloh

Dampfkleinbahn Mühlenstroth e. V.

Postdamm 166, Tel. 052 41/684 66, www.dkbm.de

Miele Museum

Carl-Miele-Straße 29, Tel. 052 41/89 -0

Feuerwehrmuseum Isselhorst

Isselhorster Kirchplatz 5, Tel. 052 41/671 96

Stadtmuseum Gütersloh – Industriegeschichte, Medizin (Träger: Heimatverein)

Kökerstraße 7–11a, Tel. 052 41/2 66 85, www.stadtmuseum-guetersloh.de

Veerhoffhaus, Kunstverein Kreis Gütersloh e. V.

Am Alten Kirchplatz 2, Tel. 052 41/134 66, www.kunstverein-gt.de

Halle (Westf.)

Haller ZeitRäume

Virtuelles Geschichtsmuseum der Stadt Halle (Westf.), www.haller-zeitraeume.de

Museumsbüro/Stadtarchiv, Bahnhofstraße 17, Tel. 052 01/183–256

Heimatstube Hörste

Ruthebachstraße 2, Tel. 052 01/3692 oder Tel. 052 01/24 18, www.hallewestfalen.de

Museum Halle/Westf. für Kindheits- und Jugendwerke bedeutender Künstler

Am Kirchplatz 3, Tel. 052 01/103 33, www.museum-halle.de

Sigmund Strecker Museum Halle Mitte – Gartenstraße 4,

Tel. 01 79/2 05 27 61, www.sigmund-strecker-museum.de

Galerie in der Remise

Kiskerstraße 2, Tel. 052 01/183-172, www.hallewestfalen.de

Städtische Galerie Alte Lederfabrik

Alleestraße 64 – 66, Tel. 052 01/18 30

www.alte-lederfabrik-halle.de

Harsewinkel

Heimatmuseum Marienfeld

Exponate zur Landwirtschafts- und Handwerksgeschichte

Lutterstrang 30, Tel. 052 41/34 01 75, www.heimatmuseum-marienfeld.de

Motorradmuseum Beckmann

Beelener Straße 32, Greffen, Tel. 025 88/13 81

Sägemühle Meier Osthoff Harsewinkel

Steinhäger Straße 22a, www.saegemuehle-harsewinkel.de

Herzebrock-Clarholz

Caspar-Ritter-von-Zumbusch-Museum

Clarholzer Straße 45, Herzebrock, Tel. 052 45/92 27 48

Heimatmuseum Herzebrock

Klosterstraße 7, www.heimatverein-herzebrock.de

„Museum in der Kellerei“ Klostermuseum Clarholz – Dauerausstellung zur

Klostergeschichte und jährlich wechselnde Sonderausstellungen zur Volkskunde,

zur religiösen Kultur und zum historischen Buchdruck

Probsteihof 12 (Osteingang), Tel. 052 45/56 46

Galerie im Haus Samson (Kunstverein Gruppe 13)

An der Dicken Linde 13, Clarholz, www.kunstverein-gruppe13.de

Langenberg

Heimatstube Benteler

Vornholzstraße 3, Tel. 052 48/60 92 76, www.heimatverein-benteler.de

Rheda-Wiedenbrück

Radio- und Telefon-Museum im Verstärkeramt

Eusterbrockstraße 44, Wiedenbrück, Tel. 052 42/4 12 99 11

Alte Ziegelei

Stromberger Straße 55, Wiedenbrück, Tel. 052 42/3 62 31

Kutschenmuseum/Schloss Rheda

Steinweg 2, Tel. 052 42/9 47 10

Leineweber- und Trachtenmuseum

Kleine Straße 11, Rheda, Tel. 052 42/4 73 35, www.leinewebermuseum-rheda.de

Wiedenbrücker Schule Museum, Ausstellungs- und Begegnungsstätte

Hoetger Gasse 1, Tel. 052 42/3 78 55 26, www.wiedenbruecker-schule.de

Werkstatt Bleichhäuschen

Steinweg 4, Rheda, Tel. 052 42/4 98 11, www.bleichhaeuschen.de

Rietberg

Bibeldorf Rietberg – Religionspädagogischer Lernort und Museum zur Umwelt der Bibel

Jerusalemmer Straße 2, Tel. 052 44/97 49 74, www.bibeldorf.de

Heimatforum Alte Volksschule Neuenkirchen

Gütersloher Straße/Ecke Diekamp 1, Tel. 052 44/34 85

www.heimatverein-neuenkirchen.de

Heimathaus Mastholte

Lippstädter Straße 2a, Tel. 029 44/97 47 53

Mobil 01 70/7 33 33 07, www.heimatverein-mastholte.de

Heimathaus Rietberg

Klosterstraße 3

www.heimatverein-rietberg.de

Kunsthau Rietberg – Museum Wilfried Koch

Emsstraße 10, Tel. 052 44/98 63 73

Schloß Holte-Stukenbrock

Dokumentationsstätte Stalag 326 (VI K) Senne e. V.

Lippstädter Weg 26, Tel. 052 57/30 33, www.stalag326.de

Heimathäuser Schloß Holte-Stukenbrock

Am Pastorat 18a, Stukenbrock, Tel. 052 07/41 27

www.hsv-shs.de



Das Museum Peter August Böckstiegel in Werther (Westf.), im Hintergrund das Künstlerhaus.
Foto: Peter-August-Böckstiegel-Stiftung

Steinhagen

Historisches Museum Steinhagen – Schwerpunkt: Branntwein-Industrie
Kirchplatz 26, Tel. 0 52 04 / 77 55
www.historisches-museum-steinhagen.de

Verl

Heimathaus Verl
Sender Straße 8, Tel. 0 52 46 / 8 22 09, www.verlerland.de
Knopfmanufaktur Dolleschel und Söhne
Sender Straße 1, Tel. 0 52 46 / 7 09 7 00 6
dolleschel@knopfmanufaktur.net

Versmold

Heimatmuseum Versmold
Speckstraße 12, Tel. 0 54 23 / 4 36 04, www.heimatverein-versmold.de
„Galerie et“ Versmold (Versmolder Kunstkreis)
Münsterstraße 7, www.kunstkreis-versmold.de

Werther (Westf.)

Museum Peter August Böckstiegel
Schloßstraße 109 – 111
Kontakt Museum: Tel. 0 52 03 / 2 96 12 20, info@museumpab.de
Führungsanfragen: buchung@museumpab.de, Tel. 0 52 03 / 2 96 12 22
www.museumpab.de

GESUNDHEIT

Allgemeine Krankenhäuser	Bettenzahl
Klinikum Gütersloh	410
Klinikum Halle (Westf.)	176
St. Elisabeth-Hospital Gütersloh mit St. Lucia-Hospital Harsewinkel	411
St. Vinzenz-Hospital Rheda-Wiedenbrück (Ortsteil Wiedenbrück)	147

Spezialkrankenhäuser	Bettenzahl
Bernhard-Salzmann-Klinik (Medizinische Rehabilitation Sucht)	100
LWL Klinikum Gütersloh (Psychiatrie; Psychotherapie; Neurologie; Innere Medizin und Psychosomatische Medizin)	333

Medizinische Versorgung	
Apotheken inkl. Krankenhausapotheken	72
Frei praktizierende Ärzte (399) / Psychotherapeuten (56)	455
Zahnärzte (148) / Kieferorthopäden (14)	153

Zentrale Rufnummern im Rettungswesen

Notruf: 112
Krankentransport: 192 22
Ärztlicher Bereitschaftsdienst: 116 117

Psychiatrische Beratung des Sozialpsychiatrischen Dienstes

Abt. Gesundheit des Kreises Gütersloh, Herzebrocker Straße 140 (Kreishaus)
Tel. 0 52 41 / 85-17 18

Sucht- und Drogenhilfe

Suchtberatung des Sozialpsychiatrischen Dienstes
Kreis Gütersloh – Abt. Gesundheit, Tel. 0 52 41 / 85-17 18
Caritas – Drogenberatung, Tel. 0 52 41 / 99 40 70
Caritas – Fachstelle für Suchtvorbeugung, Tel. 0 52 41 / 99 40 70
Caritas – Suchtberatung, Tel. 0 52 41 / 99 40 70

Selbsthilfegruppen

Arbeitsgemeinschaft der Selbsthilfegruppen im Suchtbereich Kreis Gütersloh e. V.
Begegnungszentrum der Selbsthilfegruppen im Suchtbereich,
Feldstraße 14, 33330 Gütersloh
Bürgerinformation Gesundheit und Selbsthilfekontaktstelle des Kreises GT (BIGS)

Selbsthilfegruppen (gesamt)	239
Selbsthilfegruppen im Suchtbereich auf Stadt- und Gemeindeebene	44
Weitere Selbsthilfegruppen einschließlich Sportgruppen für bestimmte Erkrankungen	195



Die neue Containerwache in Herzebrock-Clarholz. Foto: Lena Baron / Kreis Gütersloh

SPORT

Sport	Zahl
Sportvereine	352
Mitglieder in Sportvereinen	111.503
Erworbene Sportabzeichen	6.346

SCHULEN

Schulen und Schülerzahlen (Stand 15.10.2021)	Schulen	Schüler/-innen
Grundschulen	57	13.973
Förderschule für den Förderschwerpunkt Sprache	1	203
Förderschulen für den Förderschwerpunkt Lernen	2	512
Förderschulen für den Förderschwerpunkt Geistige Entwicklung	3	413
Förderschulen für den Förderschwerp. Emotionale u. soz. Entwickl.	5	357
Hauptschulen	2	77
Realschulen	5	2.811
Gymnasien	12	10.693
Gesamtschulen	11	11.129
Freie Waldorfschule Gütersloh (Primarstufe, Sek. I, Sek. II)	1	362
Berufskollegs	7	8.632
Gemeinschaftsschule Sek. I	1	333
Sekundarschule	1	601
Gesamt	108*	50.096

* davon 5 Europaschulen im Kreis Gütersloh



Das Kreisgymnasium Halle ist eine von insgesamt 108 Schulen im Kreis Gütersloh.

Foto: Beate Behlert / Kreis Gütersloh

PATENSCHAFTEN UND PARTNERSCHAFTEN

Patenschaften

Kreis Gütersloh – Kreis Frankenstein (Schlesien), Kreis Rosenberg (Westpreußen)
 Stadt Gütersloh – Weinpatenschaft über die Weinstadt Lorch im Rheingau
 Stadt Rheda-Wiedenbrück – Stadt Frankenstein und Stadt Reichenstein (Schlesien)

Partnerschaften (im europäischen Ausland und in Übersee)

Kreis Gütersloh – Region Valmiera (Lettland)
 Stadt Borgholzhausen – New Haven/Missouri (USA) und Naukseni (Lettland)
 Stadt Gütersloh – Châteauroux (Frankreich), Broxtowe (Großbritannien), Grudziadz/Graudenz (Polen), Falun (Schweden) und Rshew (Russland)
 Stadt Halle (Westf.) – Ronchin (Frankreich) und Valmiera (Lettland)
 Stadt Harsewinkel – Les Andelys (Frankreich), Gaomi (China) und Mazsalaca (Lettland)
 Gemeinde Herzebrock-Clarholz – Le Chambon-Feuergrolles (Frankreich) und Steenwijkerland (Niederlande)
 Stadt Rheda-Wiedenbrück – Oldenzaal (Niederlande), Palamos (Spanien), Canton Aouda und Canton Adjengré (Togo)
 Stadt Rietberg – Ribérac (Frankreich) und Glogowek/Oberglogau (Polen)
 Gemeinde Steinhagen – Woerden (Niederlande) und Fivizzano (Italien)
 Stadt Verl – Delphos/Ohio (USA)
 Stadt Versmold – Dobczyce (Polen), Vrdnik (Serbien) und Tui (Spanien)

Partnerschaftliche Beziehungen

Stadt Borgholzhausen – Stadt Löbnitz (Erzgebirge)
 Gemeinde Langenberg – Gemeinde Neuzelle (Brandenburg)
 Stadt Rheda-Wiedenbrück – Stadt Heiligenstadt (Thüringen)
 Stadt Verl – Stadt Annaburg (Sachsen-Anhalt)
 Stadt Werther (Westf.) – Gemeinde Werther (Thüringen)
 Gemeinde Steinhagen – Stadt Rujiena (Lettland) mit offiziellem Freundschaftsvertrag

TOURISMUS

Informationen

Kreis Gütersloh, pro Wirtschaft GT GmbH
 Tel. 052 41/85-1083 und -1066, www.erfolgskreis-gt.de, www.prowi-gt.de

Verkehrsvereine in:

Borgholzhausen, Gütersloh, Harsewinkel, Rheda-Wiedenbrück, Schloß Holte-Stukenbrock

Hotelgewerbe (2021)

Beherbergungsbetriebe (ab 10 Betten, einschl. Campingplätze ab 10 Stellplätze)	93
Bettenzahl	4.111
Gäste	138.316
Übernachtungen	352.584
Verweildauer (durchschnittlich in Tagen)	2,5

NATUR UND LANDSCHAFT

Naturparks (Flächenanteile im Kreis Gütersloh)	Größe
Naturpark ‚Terra Vita‘	66,8 km ²
Naturpark Teutoburger Wald/Eggegebirge	4,1 km ²

Landschaftspläne	ges. 380 km ²
Halle-Steinhagen	ca. 102 km ²
Osning	ca. 115 km ²
Sennelandschaft	ca. 84 km ²
Gütersloh	ca. 79 km ²

Landschaftsschutzgebiete	
Kreis Gütersloh insgesamt	661,66 km²
Anteil an der Gesamtfläche Kreis Gütersloh (969,21 km ²)	68,26 %

Geschützte Landschaftsbestandteile	
	ca. 470 ha

Naturdenkmale	Zahl
Einzelbäume, Baumgruppen, Alleen, Findlinge, Dünen, Gewässer, Steinbrüche, Hohlwege	82

Naturschutzgebiete	in Gemeinden	Zahl	Gesamtfläche
	11	45	ca. 4.761 ha

Gewässer	Länge		
Insgesamt	388 km		
Flüsse und Bäche (Auszug) mit mehr als 15 km Länge:			
Ems	44,4 km	Abrooksbach	22 km
Wapel	35,5 km	Loddenbach	20,7 km
Ölbach	28,2 km	Dalke	19,8 km
Sennebach	25,7 km	Lutter	17,7 km
Neue Hessel	24,4 km	Welplagebach/	
Rhedaer Bach	23,4 km	Schlangenbach/Reinkebach	17,1 km

Bodennutzung	
Wohnbaufläche	67,69 km ² = 6,98 %
Industrie- und Gewerbefläche	29,58 km ² = 3,05 %
Halde	0,12 km ² = 0,01 %
Tagebau, Grube, Steinbruch	0,80 km ² = 0,08 %
Fläche gemischter Nutzung	35,55 km ² = 3,67 %
Fläche besonderer funktionaler Prägung	9,56 km ² = 0,99 %
Sport-, Freizeit- und Erholungsfläche	18,40 km ² = 1,90 %
Friedhof	1,40 km ² = 0,14 %
Straßenverkehr	29,65 km ² = 3,06 %
Weg	17,61 km ² = 1,82 %
Platz	0,99 km ² = 0,10 %

Bahnverkehr	1,88 km ² = 0,19 %
Flugverkehr	0,01 km ² = 0,00 %
Landwirtschaft	570,51 km ² = 58,86 %
Wald	130,15 km ² = 13,43 %
Gehölz	16,62 km ² = 1,71 %
Heide	1,92 km ² = 0,20 %
Moor	0,02 km ² = 0,00 %
Sumpf	0,11 km ² = 0,01 %
Unland, Vegetationslose Fläche	24,71 km ² = 2,55 %
Fließgewässer	4,81 km ² = 0,50 %
Stehendes Gewässer	7,12 km ² = 0,73 %
Insgesamt	969,21 km² = 100,00 %

VERKEHR

Verkehrslage	
Bundesautobahn (A2): Ruhrgebiet – Rheda-Wiedenbrück – Gütersloh – Hannover	
Bundesautobahn (A33): Osnabrück – Dissen – Borgholzhausen – Halle (Westf.) – Steinlagen – Bielefeld Zentrum – A 2 – Schloß Holte-Stukenbrock – Paderborn – A 44	
Bundesstraße 55: Rheda-Wiedenbrück – Lippstadt – Meschede	
Bundesstraße 61: Rheda-Wiedenbrück – Gütersloh – Bielefeld	
Bundesstraße 64: Telgte – Rheda-Wiedenbrück – Rietberg – Paderborn	
Bundesstraße 68: Osnabrück – Halle (Westf.) – Bielefeld-Sennestadt	
Bundesstraße 476: Sassenberg – Versmold – Borgholzhausen	
Bundesstraße 513: Sassenberg – Harsewinkel – Gütersloh	

Klassifizierte Straßen und Radwege	
Bundesautobahnen	84 km
Bundesstraßen	109 km
Landesstraßen	330 km
Kreisstraßen	325 km
Radwege an Kreisstraßen	177 km
Touristisches Radwegenetz	rd. 1.000 km



Halt im Bahnhof in Halle (Westf.): Der RB 75 fährt in Richtung Osnabrück. Foto: Beate Behlert / Kreis Gütersloh

Busverkehr

Wichtige Regionalbusse mit direkter Anbindung des Oberzentrums Bielefeld

21: Werther (Westf.) – Bielefeld
61: Halle – Werther (Westf.) – Bielefeld
62: Borgholzhausen – Werther (Westf.) – Bielefeld
87: Gütersloh – Bielefeld
88: Halle (Westf.) – Steinhagen – Bielefeld
94: Gütersloh – Brackwede
95: Gütersloh – Bielefeld

Wichtige Regionalbusse mit direkter Anbindung der Kreisstadt

43: Halle (Westf.) – Gütersloh
71: Versmold – Harsewinkel – Gütersloh
73: Hövelhof – Verl – Gütersloh
77: Rietberg – Gütersloh
79: Rheda-Wiedenbrück – Gütersloh
85: Schloß Holte – Verl – Gütersloh

Sonstige wichtige Regionalbusse

70: Rheda-Wiedenbrück – Langenberg – Lippstadt
76: Rietberg – Rheda-Wiedenbrück
80.1: Rietberg – Lippstadt
89: Versmold – Halle (Westf.)
90: Versmold – Borgholzhausen

Stadtbusse in Gütersloh

11 radiale Stadtbuslinien mit Anbindung des Stadtzentrums

Westfalen-Schnellbus

S40: Rheda-Wiedenbrück – Rietberg – Delbrück – Paderborn

Schienenverkehr

Fernverkehr der DB AG

IC-Anbindung in Gütersloh Hbf
Halt einzelner ICE in Gütersloh Hbf

Züge des Nahverkehrs

RE 6 „RRX“: Minden (Westf.) – Bielefeld – Gütersloh – Rheda-Wiedenbrück – Hamm – Köln/Bonn Flughafen
RB 67 „Der Warendorfer“: Bielefeld – Gütersloh – Rheda-Wiedenbrück – Herzebrock – Clarholz – Warendorf – Münster
RB 69 „Ems-Börde-Bahn“: Bielefeld – Gütersloh – Rheda-Wiedenbrück – Hamm – Münster
RB 74 „Sennebahn“: Bielefeld – Schloß Holte – Paderborn
RB 75 „Haller Willem“: Bielefeld – Steinhagen – Halle (Westf.) – Borgholzhausen – Dissen/Bad Rothenfelde – Osnabrück

Kraftfahrzeugbestand (01.01.2022)

Autos	239.872
Busse	420
Lastkraftwagen	17.901
Motorräder/Kleinkrafträder/Motorroller	19.175
Kraftfahrzeuganhänger	43.333

Antriebsarten

Benzin	169.417
Diesel	104.539
Elektro (auch Hybrid)	7.198
Erdgas (auch Hybrid)	2.303

Verkehrsunfälle	2018	2019	2020	2021
Unfälle insgesamt (ohne Bagatellunfälle)	3.618	4.700	3.192	3.189
Unfälle mit Personenschaden	1.334	1.316	1.153	1.161
Getötete Personen	15	15	14	12
Verletzte Personen	1.657	1.635	1.396	1.400

ABFALLENTSORGUNG

Kreis Gütersloh

Gesellschaft zur Entsorgung von Abfällen Kreis Gütersloh mbH (GEG)

Am Reckenberg 4, 33378 Rheda-Wiedenbrück, Tel. 052 41/85-27 47,
E-Mail: info@geg-gt.de, Internet: www.geg-gt.de

Boden- und Bauschutt

Boden- und Bauschuttdeponie Borgholzhausen, Barenbergweg 47 a,
33829 Borgholzhausen, Tel. 054 25/1505

Sortier- und Umschlaganlagen

Entsorgungspunkt Nord, Im Hagen 1a, 33790 Halle (Westf.), Tel. 052 01/66 55 84

Kompostierung

Kompotec (Kompostwerk), Am Stellbrink 25, 33334 Gütersloh, Tel. 052 41/9 22 90

Entsorgungspunkte

Entsorgungspunkt Nord (Adresse s. o.): Annahme von Abfällen, Elektroschrott, Grünschnitt und Verkauf von Kompostprodukten
Entsorgungspunkt Gütersloh, Carl-Zeiss-Straße 58, 33334 Gütersloh, Tel. 052 41/96 19 470

Annahme von Abfällen, Elektroschrott, Grünschnitt bis Pkw-Kofferraum (größere Mengen Grünschnitt zum Kompostwerk, s. o.)

Entsorgungspunkt Süd, Kupferstraße 32, 33378 Rheda-Wiedenbrück/Lintel, Tel. 05242/9689281, Annahme von Abfällen, Elektroschrott, Grünschnitt
Recyclinghöfe in den Städten und Gemeinden

Sonderabfälle (separate Termine)

Schadstoffmobil im Auftrag der GEG in allen Städten und Gemeinden und an den Entsorgungspunkten Nord und Gütersloh, Termine siehe www.geg-gt.de

Abfallberatung

Abfallberater bei der GEG und bei allen Städten und Gemeinden

Umweltbildung

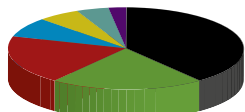
Wertstoffwerkstatt: Außerschulischer Lernort der Entsorgungsgesellschaften der Kreise Gütersloh und Warendorf mit Miniatur-Sortieranlage zum Selbstbedienen; pädagogisches Konzept für 4. bis 7. Klasse, Besuch ca. 3 Zeitstunden, ECOWEST Entsorgungszentrum Entsorgungszentrum in Ennigerloh, Westring 10.
Themenkoffer „Abfall“ für Kindergärten und Grundschulen, mit oder ohne Begleitung kostenfrei ausleihbar. Infos bei Michael Dierkes, Tel. 025 24/93 07 410, www.geg-gt.de/de/leistungen/umweltbildung

WAHLEN

Gesamtergebnisse im Kreisgebiet

Kreistagswahl vom 13. September 2020 (Wahlbeteiligung: 53,61 %)

CDU:	39,12 %	●
GRÜNE:	20,98 %	●
SPD:	19,22 %	●
FWG-UWG:	7,63 %	●
FDP:	5,77 %	●
AFD:	4,42 %	●
DIE LINKE:	2,45 %	●



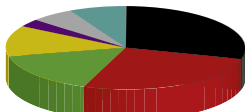
Landratswahl vom 13. September 2020 (Wahlbeteiligung: 53,59 %)

Sven-Georg Adenauer:	54,43 %	●
Marion Weike:	36,05 %	●
Monika Vorberg:	9,52 %	●



Bundestagswahl vom 26. September 2021 (Wahlbeteiligung: 77,06 %)

CDU:	29,33 %	●
SPD:	26,44 %	●
GRÜNE:	15,80 %	●
FDP:	11,96 %	●
AFD:	7,56 %	●
DIE LINKE:	2,92 %	●
Sonstige:	5,99 %	●




Europawahl vom 26. Mai 2019 (Wahlbeteiligung: 62,33 %)

CDU:	32,16 %	●
GRÜNE:	24,26 %	●
SPD:	16,89 %	●
AFD:	7,67 %	●
FDP:	6,35 %	●
DIE LINKE:	3,44 %	●
Sonstige:	9,24 %	●



Landtagswahl vom 14. Mai 2017 (Wahlbeteiligung: 64,77 %)

CDU:	37,92 %	●
SPD:	30,12 %	●
FDP:	11,66 %	●
GRÜNE:	6,83 %	●
AfD:	5,98 %	●
DIE LINKE:	3,68 %	●
Sonstige:	3,81 %	●



Ann-Kathrin Peek und Jens Wimmelbücker vom Wahlamt der Kreisverwaltung mit dem Stimmzettel der Bundestagswahl. Foto: Michael Hellweg / Kreis Gütersloh

BIBLIOTHEKEN

Bibliothek	Straße	PLZ	Ort
Stadtbibliothek Gütersloh GmbH	Blessenstätte 1	33330	Gütersloh
Stadtbücherei Halle	Kiskerstraße 2	33790	Halle (Westf.)
Stadtbücherei St. Lucia	Brentrup's Garten 3	33428	Harsewinkel
Stadtbibliothek Rheda	Rathausplatz 8-10	33378	Rheda-Wiedenbrück
Stadtbibliothek Wiedenbrück	Kirchplatz 2	33378	Rheda-Wiedenbrück
Stadtbibliothek Rietberg	Emsstraße 10	33397	Rietberg
Gemeindebibliothek Steinhagen	Kirchplatz 26a	33803	Steinhagen
Stadtbibliothek Verl	Hauptstraße 15	33415	Verl
Stadtbibliothek Versmold	Ravensberger Str. 19	33775	Versmold
Stadtbibliothek Werther	Schloßstraße 36	33824	Werther (Westf.)

SOZIALES

Soziale Einrichtungen (Stand 31.12.2021)	Zahl	Plätze
Stationäre Pflegeeinrichtungen	35	2.703
Tagespflegeeinrichtungen	48	736
Ambulante Pflegewohngruppen / Hausgemeinschaften	77	1.156
Ambulante Pflegedienste (Standorte)	74	
Besondere Wohnformen für Menschen mit Behinderungen	41	654
Werkstätten für Menschen mit Behinderungen	11	1.536
Kurzzeitpflege für Kinder und Jugendliche mit Behinderungen	1	15
Kindertageseinrichtungen	116	7.556
(ohne die Städte Gütersloh, Rheda-Wiedenbrück und Verl)		
Jugendfreizeiteinrichtungen	48	
(ohne die Städte Gütersloh, Rheda-Wiedenbrück und Verl)		
Erziehungsberatungsstellen	4	
Kreisfamilienzentren	10	
(ohne die Städte Gütersloh, Rheda-Wiedenbrück und Verl)		

EINRICHTUNGEN DES KREISES GÜTERSLOH

Kreisdgymnasium

Kreisdgymnasium Halle

Neustädter Straße 2, 33790 Halle (Westf.), Tel. 0 52 01 / 8 16 50

Gesamtschule

Peter-August-Böckstiegel-Gesamtschule

Osningstraße 14, 33829 Borgholzhausen, Tel. 0 54 25 / 9 44 30

Weststraße 12, 33824 Werther (Westf.), Tel. 0 52 03 / 97 42 60

Berufskollegs

Carl-Miele-Berufskolleg für Technik

Wilhelm-Wolf-Straße 2-4, 33330 Gütersloh, Tel. 0 52 41 / 2112 20

Reinhard-Mohn-Berufskolleg

Wiesenstraße 29, 33330 Gütersloh, Tel. 052 41/21 1200

Berufskolleg Halle (Westf.)

Kättkenstraße 14, 33790 Halle (Westf.), Tel. 052 01/8 14 60

Ems-Berufskolleg für Wirtschaft und Verwaltung

Am Sandberg 21, 33378 Rheda-Wiedenbrück, Tel. 052 42/40 80 90

Reckenberg-Berufskolleg

Am Sandberg 21, 33378 Rheda-Wiedenbrück, Tel. 052 42/59 70



Das Stadt- und Kreisarchiv in der Moltkestraße in Gütersloh.

Foto: Detlev Güthenke

Förderschulen

Michaelis-Schule Gütersloh

(Förderschwerpunkt Geistige Entwicklung)

Niemeiers Kamp 4, 33332 Gütersloh, Tel. 052 41/22 06 60

Regenbogenschule Rheda-Wiedenbrück

(Förderschwerpunkt Sprache, Primarstufe)

Heidbrinkstraße 21, 33378 Rheda-Wiedenbrück, Tel. 052 42/96 88 20

Schule im FILB Gütersloh

(Förderschwerpunkt Geistige Entwicklung im Bereich der Berufspraxisstufe, Sek. II)

Auf'm Kampe 10, 33334 Gütersloh, Tel. 052 41/2 11 50

Hundertwasser-Schule Gütersloh

(Förderschwerpunkt Emotionale und soziale Entwicklung, Primarstufe)

Oststraße 44, 33332 Gütersloh, Tel. 052 41/5 05 27-310

Hermann-Hesse-Schule Gütersloh

(Förderschwerpunkt Emotionale und soziale Entwicklung, Sek. I)

Neuenkirchener Straße 43, 33332 Gütersloh, Tel. 052 41/5 05 27-110

Mosaikschule Gütersloh/Halle (Westf.)

(Förderschwerpunkte Lernen und Emotionale und soziale Entwicklung Primarstufe und Sek. I)

Im Reke 4, 33332 Gütersloh, Tel. 052 41/5 05 27-210

Bredenstraße 3, 33790 Halle (Westf.), Tel. 052 01/22 29

Erich-Kästner-Schule Harsewinkel

(Förderschwerpunkt Emotionale und soziale Entwicklung, Primarstufe)

Paul-Keller-Straße 3, 33428 Harsewinkel, Tel. 052 47/92 71 10

Kopernikusschule Rheda-Wiedenbrück

(Förderschwerpunkt Emotionale und soziale Entwicklung, Sek. I)

Georg-Nolte-Weg 5 und Anekabel 5, 33378 Rheda-Wiedenbrück, Tel. 052 42/40 54 30

Paul-Maar-Schule Rietberg

(Förderschwerpunkt Emotionale und soziale Entwicklung, Primarstufe)

Torfweg 71, 33397 Rietberg, Tel. 052 44/90 56-0

Wiesenschule Rietberg

(Förderschwerpunkt Geistige Entwicklung)

Torfweg 73, 33397 Rietberg, Tel. 052 44/9 06 60

Martinschule Rietberg

(Förderschwerpunkt Lernen, Emotionale und soziale Entwicklung, Primarstufe und Sek. I)

Lange Straße 173, 33397 Rietberg, Tel. 052 44/90 19-32

Kreisleitstelle für den Rettungsdienst, Brand- und Katastrophenschutz

Friedrich-Ebert-Straße 10, 33330 Gütersloh

Notruf: 112; Krankentransport: 19222

Rettungsdienstzentrum

Schloß Holte-Stukenbrock, Tel. 052 07/9 54 67 11

Rettungswachen in:

Halle (Westf.), Harsewinkel, Herzebrock-Clarholz, Rietberg,

Schloß Holte-Stukenbrock, Steinhagen, Verl, Versmold

Notruf: 112; Krankentransport: 19222

Kreisfeuerweherschule/Schlauchpflegerei

Am Lattenbusch 18, 33378 Rheda-Wiedenbrück, Ortsteil St. Vit

Feuerweherschule, Tel. 052 41/85 21 30

Schlauchpflegerei, Tel. 052 41/85 21 30



Die neue Drehleiter vor der Kreisfeuerweherschule in St. Vit.
Foto: Kreisfeuerwehrverband Gütersloh

Impfstelle Kreis Gütersloh

Marienfelder Straße 351, 33334 Gütersloh, www.kreis-guetersloh.de/impfung

Kreisbauhöfe

Gartnischer Weg 103, 33790 Halle (Westf.), Tel. 05201/3239

Holunderstraße 31, 33378 Rheda-Wiedenbrück, Tel. 05241/85-2652

pro Wirtschaft GT GmbH

Hermann-Simon-Straße 7b (Haus 22), 33334 Gütersloh, Tel. 05241/85-1088

wertkreis Gütersloh gGmbH

Im Heidkamp 20, 33334 Gütersloh, Tel. 05241/9505-0

Stadt- und Kreisarchiv Gütersloh

Moltkestraße 47, 33330 Gütersloh, Tel. 05241/852003

JOBCENTER KREIS GÜTERSLOH

Postanschrift: Postfach 1665, 33246 Gütersloh

Tel. 0 52 41 / 85 43 00, Fax 0 52 41 / 85 40 00

Gütersloh

Friedrich-Ebert-Straße 31, Kaiserstraße 5

Halle (Westf.)

Kättkenstraße 12

Rheda-Wiedenbrück

Wasserstraße 14 a

Rietberg

Wiedenbrücker Straße 36

Schloß Holte-Stukenbrock

Kaunitzer Straße 40

Versmold

Wersestraße 20

ARBEITSLOSIGKEIT

Jahr	Kreis GT	OWL	NRW	BRD
2017	4,5%	5,7%	7,3%	5,5%
2018	4,0%	5,1%	6,7%	5,0%
2019	3,8%	5,1%	6,5%	4,9%
2020	4,6%	6,0%	7,5%	5,9%
2021	4,0%	5,6%	7,3%	5,7%
Dez 21*	3,6%	5,0%	6,7%	5,1%

Arbeitslosenquoten auf Basis aller zivilen Erwerbspersonen zum 30. Juni 2021

Quelle: Bundesagentur für Arbeit, Stand: 30.06.2021 / * Stand: 31.12.2021

WIRTSCHAFT

Bruttoinlandsprodukt zu Marktpreisen und Erwerbstätige (2019)*

Kreis Gütersloh	18,036 Mrd. € = 77.484 €/Erwerbsperson
Reg.-Bez. Detmold	80,668 Mrd. € = 70.741 €/Erwerbsperson
Nordrhein-Westfalen	717,503 Mrd. € = 74.361 €/Erwerbsperson
Bundesrepublik Deutschland	3.449,050 Mrd. € = 76.190 €/Erwerbsperson

Industrie**

Jahresumsatz (2019)	21,65 Mrd. €
davon Auslandsumsatz	8,357 Mrd. €
Betriebe mit mehr als 20 Beschäftigten	386
Beschäftigte	68.117

Industrielle Betriebszweige (30.09.19), darunter**:	Betriebe	Beschäftigte
Maschinenbau	65	11.017
Metallerzeugung und -bearbeitung	6	1.237
Herstellung von Metallerzeugnissen	71	8.087
Ernährung	65	14.908
Herstellung von Möbeln	26	6.621
Gummi- und Kunststoffwaren	37	3.451
Herstellung von Druckerzeugnissen	10	2.882
Holzverarbeitung	25	3.079
Büromaschinen, Elektronik und Optik	4	909
Textil, Bekleidung	7	347
Fahrzeugbau	12	1.985
Verarbeitendes Gewerbe insgesamt	386	68.117

* nach Angaben von IT.NRW

** Zahlen auf der Basis von 2019, im April 2022 aktualisiert, nach Angaben von IT.NRW



Drive in Impfen am Impfzentrum. Foto: Isabelle Gruschke/Kreis Gütersloh

Sozialversicherungspflichtig Beschäftigte (Stand 30.06.2021)*

insgesamt (Erwerbsquote: 51 %)	182.285 = 100 %
davon männlich	112.595 = 60,43 %
davon weiblich	73.733 = 39,57 %
Land-, Forst- und Tierwirtschaft und Gartenbau	2.486 = 1,33 %
Rohstoffgewinnung, Produktion und Fertigung	64.688 = 34,72 %
Bau, Architektur, Vermessung und Gebäudetechnik	8.640 = 4,64 %
Verkehr, Logistik, Schutz und Sicherheit	28.444 = 15,27 %
Kaufmännische Dienstleistungen, Warenhandel,	
Vertrieb, Hotel und Tourismus	18.518 = 9,94 %
Unternehmensorganisation, Buchhaltung, Recht u. Verwaltung	28.708 = 15,41 %
Gesundheit, Soziales, Lehre und Erziehung	22.429 = 12,04 %
Sonstige	12.415 = 6,66 %

Land- und Forstwirtschaft (Stand: März 2016) **

Zahl der Betriebe	1.497
davon Betriebe mit einer Fläche von 5 – 10 ha: 438;	
10 – 20 ha: 348; 20 – 50 ha: 376; 50 ha und mehr: 335	
Landwirtschaftl. genutzte Fläche insgesamt	50.723 ha
darunter Ackerland	39.009 ha
Waldflächen, Forste	12.105 ha

* nach Angaben von IT.NRW

** Keine aktuellere Statistik verfügbar



Die Mobilstation mit den Fahrradboxen am Bahnhof in Borgholzhausen ist seit April 2022 offiziell eröffnet. Jetzt können Fahrräder trocken und sicher geparkt werden. Foto: Beate Behlert / Kreis Gütersloh

Handwerk

Zahl der Betriebe (31.12.2021)	4.133
Beschäftigte (nach Angabe der Kreishandwerkerschaft Gütersloh)	41.800

EXPORTQUOTEN

	2016	2017	2018	2019	2020
Borgholzhausen	30 %	31 %	31 %	32 %	28 %
Gütersloh	37 %	38 %	39 %	39 %	39 %
Halle (Westf.)	52 %	54 %	55 %	56 %	57 %
Harsewinkel	57 %	61 %	61 %	60 %	63 %
Herzebrock-Clarholz	45 %	47 %	54 %	50 %	49 %
Langenberg	28 %	33 %	32 %	27 %	26 %
Rheda-Wiedenbrück	29 %	27 %	28 %	30 %	32 %
Rietberg	17 %	18 %	20 %	17 %	17 %
Schloß Holte-Stukenbr.	38 %	39 %	36 %	37 %	36 %
Steinhagen	43 %	45 %	45 %	43 %	42 %
Verl	40 %	43 %	43 %	44 %	44 %
Versmold	26 %	25 %	23 %	21 %	21 %
Werther (Westf.)	38 %	44 %	46 %	46 %	50 %
Kreis Gütersloh	37 %	38 %	39 %	39 %	40 %

Quelle: nach Angaben von IT.NRW, Stand jeweils 30.9.



75 Jahre NRW: Anlässlich des Geburtstages wurde das Gütersloher Kreishaus in den Landesfarben beleuchtet. Foto: Stefan Giese/Kreis Gütersloh

PENDLERSALDEN

Jahr	Borgh.	Gütersl.	Halle	Harsew.	Herz.-Cl.	Langenb.	Rh.-Wd.	Rietb.	SHS	Steinh.	Verl	Versm.	Werther	Kreis GT	OWL
2017	-263	16.750	4.394	702	-506	-1.956	-225	201	-1.735	-424	4.113	-273	-1.393	19.385	11.043
2018	-133	15.510	4.775	427	-1.036	-2.004	-875	1.078	1.519	-404	4.714	-267	-1.151	22.153	12.435
2019	-99	14.782	4.764	456	-1.554	-2.035	-739	1.742	2.799	-432	5.233	-560	-1.203	23.154	14.732
2020	-131	14.551	4.488	271	-1.684	-1.988	-766	2.018	2.979	-452	5.313	-857	-1.237	22.505	14.817
2021	-309	16.286	4.134	205	-1.414	-1.793	3983	691	1.570	-355	5.768	-1.049	-1.191	23.386	15.587

Quelle: Bundesagentur für Arbeit, Berechnung: Einpendler – Auspendler (revidierte Daten).

VERFÜGBARES EINKOMMEN

Jahr	Borgh.	Gütersl.	Halle	Harsew.	Herz.-Cl.	Langenb.	Rh.-Wd.	Rietb.	SHS	Steinh.	Verl	Versm.	Werther	Kreis GT	OWL
2016	22.124	23.206	27.124	27.101	22.918	22.259	26.525	25.932	24.548	23.509	24.768	22.149	23.608	23.875	21.686
2017	23.023	23.729	26.508	26.761	24.136	23.611	24.790	26.139	25.934	24.325	25.552	22.182	24.246	24.056	22.125
2018	23.824	24.581	27.593	27.652	24.941	24.253	25.809	27.187	27.123	25.333	26.636	22.991	25.318	24.986	22.997
2019	24.440	25.044	28.439	28.364	25.756	24.755	26.510	27.833	27.539	26.146	27.341	23.655	26.151	25.606	23.630

Die aktuellen Zahlen werden stets im Oktober für das Vorvorjahr veröffentlicht. Quelle: IT.NRW

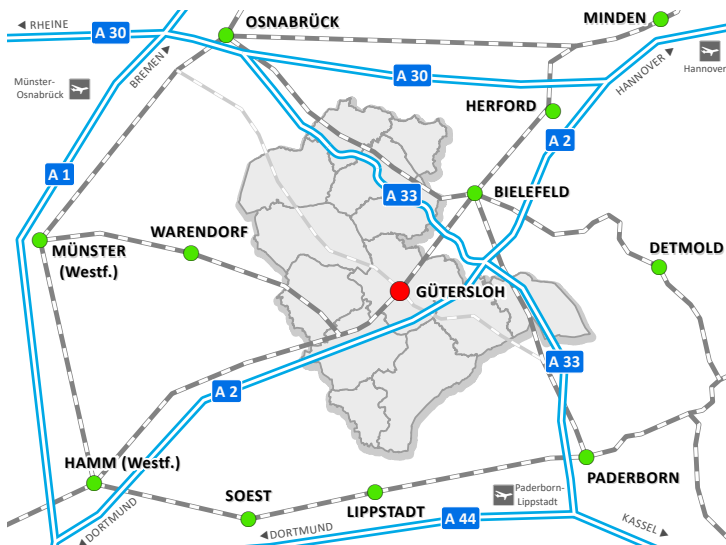
Kreis Gütersloh. Mein Zuhause.
 Entdecke den Kreis Gütersloh (neu)!
 Malerische Rad- und Wanderwege, Freizeittipps,
 die passende Unterkunft und starke Marken gibt es auf:

www.erfolgskreis-gt.de

© Mario Wallenfang

RÄUMLICHE LAGE – VERKEHRSANBINDUNGEN

des Kreises Gütersloh



Mobile Retter

Die Mobilen Retter sind noch vor dem Rettungsdienst vor Ort.

Mit lebenserhaltenden Maßnahmen überbrücken sie wertvolle Minuten bis Ärzte und Sanitäter da sind:

www.mobile-retter.de



Impressum 44. Auflage 2022 | 12.000 Exemplare

Herausgeber: Kreis Gütersloh, Der Landrat

Redaktion: Pressestelle Kreis Gütersloh

33324 Gütersloh, Sitz: Herzebrocker Straße 140, Telefon: 052 41 / 85-10 40

Quellen: Veröffentlichungen der Information und Technik Nordrhein-Westfalen (IT.NRW); Kreishandwerkerschaft Gütersloh; Bundesagentur für Arbeit; MB-Research und CIMA!BBE! / Handelsverband OWL; Ausländerämter Stadt und Kreis Gütersloh; Städte und Gemeinden im Kreis Gütersloh; Polizei Gütersloh; Berechnungen der IHK Bielefeld; eigene Erhebungen

Fotos: Kreis Gütersloh, pro Wirtschaft GT, Mario Wallenfang, Kreisfeuerwehrverband, Fräulein Blomberg, Peter-August-Böckstiegel-Stiftung, Detlef Güthenke

Gestaltung: BrillDesign GmbH, Herzebrock-Clarholz