


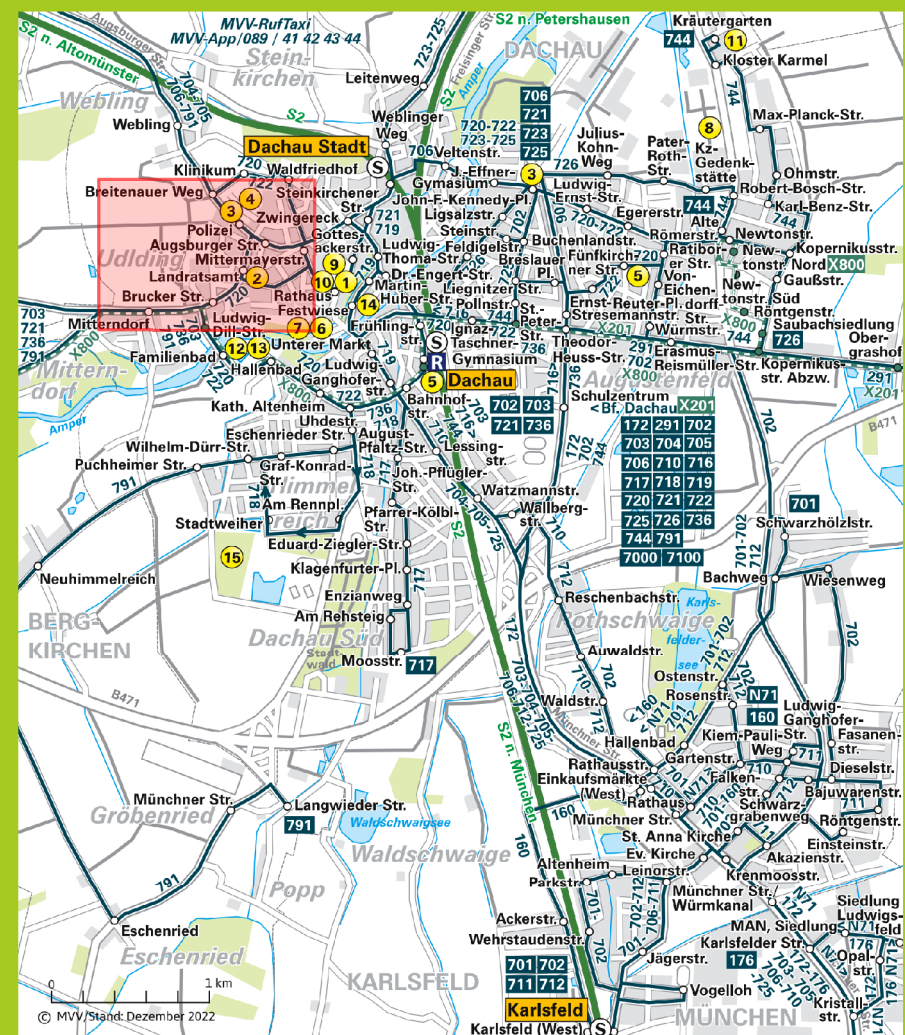
Legende:

- 1 Rathaus
- 2 Landratsamt
- 3 Polizei
- 4 Amperklinik
- 5 Post
- 6 Schloss
- 7 Hofgarten
- 8 KZ-Gedenkstätte
- 9 St. Jakob
- 10 Amtsgericht
- 11 Stadtwerke
- 12 Freibad
- 13 Hallenbad
- 14 Festplatz
- 15 Naherholungsgebiet Dachau Süd

Verkehrslinienplan Stadt Dachau

SR S-Bahn mit Bahnhof/Regionalzug
X800 Expressbus mit Haltestelle
706 Bus mit Haltestelle
706 X800 Endhaltestelle

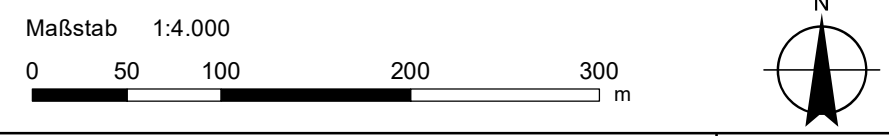
— Stadt-/Gemeindegrenze

Taktung Buslinien

 60 Min.	 20 Min.
 30 Min.	 10 Min.
 60 Min. / Hauptverkehrszeit 30 Min.	

H Bushaltestelle
 Fussweg mit Gehminuten



© Bayerische Vermessungsverwaltung 06/2023
 © basemap.de / BKG 06/2023
 Geofachdaten: Rauminformationssystem Dachau 06/2023
 Planfertiger: Abt. 5 Bautechnik / Geoinformation
 Plandatum: 30.06.2023

