



ORTSVERZEICHNIS

Niederösterreich

Herausgegeben von STATISTIK AUSTRIA



Wien 2005

Auskünfte

Für schriftliche oder telefonische Anfragen steht Ihnen in der Statistik Austria der Allgemeine Auskunftsdienst unter der Adresse

Guglgasse 13
1110 Wien
Tel.: +43 (1) 711 28-7070
e-mail: info@statistik.gv.at
Fax: +43 (1) 715 68 28

zur Verfügung.

Herausgeber und Hersteller

STATISTIK AUSTRIA
Bundesanstalt Statistik Österreich
1110 Wien
Guglgasse 13

Für den Inhalt verantwortlich

ADir. Peter Zeiszig
Tel.: +43 (1) 711 28-7393
e-mail: peter.zeiszig@statistik.gv.at
und
ADir. Renate Isamberth
Tel.: +43 (1) 711 28-7392
e-mail: renate.isamberth@statistik.gv.at

Umschlagfoto

z.V.g.

Kommissionsverlag

Verlag Österreich GmbH
1070 Wien
Kandlgasse 21
Tel.: +43 (1) 610 77-315
e-mail: order@verlagoesterreich.at

ISBN 3-902452-42-0

Das Produkt und die darin enthaltenen Daten sind urheberrechtlich geschützt. Alle Rechte sind der Statistik Österreich vorbehalten. Die Vervielfältigung und Verbreitung der Daten sowie deren kommerzielle Nutzung ist ohne deren vorherige schriftliche Zustimmung nicht gestattet. Weiters ist untersagt, die Daten ohne vorherige schriftliche Zustimmung der Statistik Österreich ins Internet zu stellen, und zwar auch bei unentgeltlicher Verbreitung. Eine zulässige Weiterverwendung ist jedenfalls nur mit korrekter Quellenangabe „STATISTIK AUSTRIA“ gestattet.

© STATISTIK AUSTRIA

Artikelnummer: 20-9416-01

Verkaufspreis Inland: € 60,00 (inkl. CD-ROM)

Wien 2005


Vorwort

Das Ortsverzeichnis von Österreich erscheint seit 1869 jeweils im Anschluss an Volkszählungen. Diese Publikation ist nicht nur nach Gemeinden sondern auch innerhalb jeder Gemeinde nach Ortschaften gegliedert. Zusätzlich angeführt sind alle Siedlungsnamen die im Bereich einer Ortschaft liegen. Eine Blattübersicht der Österreichischen Karte 1:50 000 und eine Gemeindegrenzkarte für das jeweilige Bundesland bilden den Anhang eines jeden der 9 Länderhefte. Die jedem Band beigelegte CD-ROM enthält zusätzlich zum Inhalt der Publikation das Gesamtregister mit allen Siedlungsnamen Österreichs. Statt dem bisher gedruckten Gesamtregisterband wird erstmalig ein Ortsverzeichnis von ganz Österreich samt allen Siedlungsnamen auf CD-ROM angeboten.

Ähnlich wie bei früheren Ortsverzeichnissen wurde auch diesmal die Siedlungsgliederung in Zusammenarbeit mit den Gemeinden festgelegt. Dabei wurde getrachtet, hinsichtlich des Namengutes eine möglichst weitgehende Übereinstimmung zwischen dem Ortsverzeichnis und der amtlichen Österreichischen Karte 1:50 000 des Bundesamtes für Eich- und Vermessungswesen zu erzielen.

Der Gebietsstand des vorliegenden Ortsverzeichnisses entspricht bezüglich der Politischen Bezirke, Gerichtsbezirke und Gemeinden jenem der Volkszählung vom 15. Mai 2001 und ist mit dem vom 1. Jänner 2001 identisch. Hingegen wurden Änderungen im Siedlungsbestand und bei Siedlungsnamen bis Redaktionsschluss vorgenommen.

Das Werk gibt für die Verwaltungseinheiten sowie für Ortschaften und Zählspengel die Zahl der Gebäude, Wohnungen, Haushalte, Einwohner, Nebenwohnsitzfälle (erstmalig), nichtlandwirtschaftlichen Arbeitsstätten sowie Land- und Forstwirtschaftlichen Betriebsstätten an. Die bis 1991 gebräuchlichen Ortschaftsbestandteile sind nur aufgelistet, es werden aber keine Daten mehr ausgewiesen.



Univ. Prof. Dr. h.c. Dr. Peter Hackl
Fachstatistischer Generaldirektor der STATISTIK AUSTRIA

Wien, im Februar 2005

INHALTSVERZEICHNIS

TEXTTEIL

Erläuterungen, Begriffe und Definitionen 11

TABELLENTEIL

Landesübersicht 24

Ortsverzeichnis, gegliedert nach Politischen Bezirken, Gerichtsbezirken und Gemeinden 31

ALPHABETISCHE VERZEICHNISSE

Politische Bezirke, Gerichtsbezirke und Gemeinden 405

Siedlungsnamen 411

ANHANG

Änderungsverzeichnis

Änderungen in der Verwaltungsgliederung vom 15.5.1991 – 1.1.2001 475

Änderungen in der Verwaltungsgliederung vom 2.1.2001 – 1.3.2005 479

Karten

Karte der Gemeindegrenzen 485

Österreichische Karte 1:50.000 im Bundesmeldenetz Blattschnitt 486

Österreichische Karte 1:50.000 im UTM Blattschnitt 487

Gliederung Österreichs in NUTS-Einheiten 490

Publikationsverzeichnis 493



Erläuterungen

Erläuterungen

1. Zum Systematischen Verzeichnis

Das Systematische Verzeichnis bildet das Kernstück des Ortsverzeichnisses. Es enthält sämtliche Siedlungsnamen des Bundeslandes.

Die Schreibweisen der Gemeindenamen sind gesetzlich festgelegt, jene der Ortschaften nur in einzelnen Bundesländern.

Die nachstehend angeführten, aus dem Systematischen Verzeichnis entnommenen Beispiele demonstrieren dessen Aufbau. Die dabei verwendeten Begriffe sind mit Zahlen gekennzeichnet und werden unten näher erläutert.

Beispiel 1: Darstellung der Gesamtangaben eines Politischen Bezirkes und der dazugehörigen Gerichtsbezirke.

	11	12	19	20	21	22	23	24	25	26
	ZB ZSP	Gebäude insges.	Geb.mit Hauptwohnsitz	Wohnun- gen	Haus- halte	Wohn- bevölk.	Neben- wohn- sitzfälle	Ar- beits- stätten	L+F Betr.- stätt.	
Politischer Bezirk 2										
Kennziffer des Pol.Bez. 12	Lilienfeld	314								
		Fläche: 93.155,43 ha								
3	Gerichtsbezirke:									
	Lilienfeld	314 2								
		Gemeinden: Annaberg, Eschenau, Hainfeld, Hohenberg, Kaumberg, Kleinzell, Lilienfeld, Mitterbach am Erlaufsee, Ramsau, Rohrbach an der Gölsen, St. Aegydt am Neuwalde, St. Veit an der Gölsen, Traisen, Tümitz								
		Fläche: 93.155,43 ha								
			X	9.536	6.933	13.559	11.142	27.084	5.936	1.170 1.213

Beispiel 2: Darstellung einer Gemeinde, die in Zählbezirke und Zählsprengele untergliedert ist.

		11	12	19	20	21	22	23	24	25	26
		ZB	Gebäude	Geb.mit	Wohnun-	Haus-	Wohn-	Neben-	Ar-	L+F	
		ZSP	insges.	Haupt-	gen	halte	bevölk.	wohn-	beits-	Betr.-	
				wohnsitz	gen			sitzfälle	stätten	stätt.	
Gemeinde: Name und Status	4	Bad Vöslau ST									
Kennziffer der Gemeinde	12	306 03	X	2.847	2.416	5.609	4.804	10.998	1.459	524	142
	3	Gerichtsbezirk: Baden Fläche: 3.873,50 ha Katastralgemeinden: Gainfarn 2.339,04 ha, Großau 709,67 ha, Vöslau 824,79 ha									
	13										
	14	Postleitzahlen: Gemeindeamt: 2540									
	15	Österr. Karte: 58, 76									
	16	Höhenklasse: 2									
	17	NUTS 3-Code: AT127									
Hauptort der Gemeinde	9										
	12	03359 Bad Vöslau Stt 276	X	1.527	1.247	3.628	3.026	6.827	1.002	379	37
Geographische Lageangabe	10	(47°58'00",16°12'46")	000	224	184	793	626	1.286	278	117	10
	12		001	341	278	952	709	1.622	332	67	8
			002	289	224	625	552	1.418	104	112	8
			003	316	251	379	323	746	128	34	4
			004	357	310	879	816	1.755	160	49	7
		Am Harzberg ZH, Jubiläumswarte Gh									
		03377 Gainfarn Stt 286	X	1.126	1.000	1.741	1.559	3.622	392	128	67
Ortschaft	5		010	484	425	791	727	1.674	170	55	45
Topographische Kennzeichnung	8		011	642	575	950	832	1.948	222	73	22
Siedlungsname	6	Haidlhof W, Hofstätten E, Ruine Merkenstein Ru, Schloss Merkenstein Schl, Vöslauer Hütte Schh									
		03378 Großau D	020	194	169	240	219	549	65	17	38
		Haidlhof E									
	11	Zählsprengeleübersicht:									
		Bad Vöslau	00	1.527	1.247	3.628	3.026	6.827	1.002	379	37
		Bad Vöslau-Zentralgebiet	000	224	184	793	626	1.286	278	117	10
		Bad Vöslau-West	001	341	278	952	709	1.622	332	67	8
		Bad Vöslau-Nord	002	289	224	625	552	1.418	104	112	8
		Bad Vöslau-Ost	003	316	251	379	323	746	128	34	4
		Bad Vöslau-Süd	004	357	310	879	816	1.755	160	49	7
		Gainfarn	01	1.126	1.000	1.741	1.559	3.622	392	128	67
		Gainfarn-West	010	484	425	791	727	1.674	170	55	45
		Gainfarn-Ost	011	642	575	950	832	1.948	222	73	22
		Großau	02	194	169	240	219	549	65	17	38
		Großau	020	194	169	240	219	549	65	17	38
Namen und Kennziffern der Zählsprengele	12										

1 Städte mit eigenem Statut (abgekürzt SS):

Sind Gemeinden, welche außer der Gemeindeverwaltung auch die Agenden der Bezirksverwaltungsbehörden besorgen. Sie sind einem Politischen Bezirk gleichrangig. Statutarstädte existieren in allen Bundesländern mit Ausnahme von Vorarlberg.

2 Politische Bezirke bzw. Verwaltungsbezirke (abgekürzt PB):

Umfassen jeweils den Bereich aller Gemeinden, für die eine bestimmte Bezirkshauptmannschaft als Verwaltungsbehörde zuständig ist. Bei gleich- bzw. ähnlich lautenden Politischen Bezirken wurden – um Verwechslungen zu vermeiden – in Klammer die Zusätze „Stadt“ bzw. „Land“ angefügt. Diese Zusätze stellen jedoch keinen Bestandteil des offiziellen Namens dar.

Die 3-stellige Kennziffer des Politischen Bezirkes setzt sich zusammen aus einer Stelle für das Bundesland (1 für Burgenland, 2 für Kärnten, 3 für NÖ, 4 für OÖ, 5 für Salzburg, 6 für Steiermark, 7 für Tirol, 8 für Vorarlberg und 9 für Wien) plus 2-stelliger Laufnummer.

3 Gerichtsbezirke (abgekürzt GB):

Ein Gerichtsbezirk ist in der Regel Teil eines Politischen Bezirkes. In wenigen Fällen umfasst er mehrere Politische Bezirke. So bilden die Landeshauptstadt Eisenstadt (101 1), die Statutarstadt Rust (102 1) und der Politische Bezirk Eisenstadt-Umgebung (103 1) zusammen den Gerichtsbezirk Eisenstadt. Gleiches gilt für:

Ger.Bez.Villach	202 1, 207 1
Ger.Bez.Krems an der Donau	301 1, 313 2
Ger.Bez.Wiener Neustadt	304 1, 323 2

Außerdem gibt es Gerichtsbezirke, die sich aus Teilen von zwei Politischen Bezirken zusammensetzen. Es sind dies:

Ger.Bez.Klagenfurt	201 1, 204 2
Ger.Bez.Sankt Pölten	302 1, 319 3
Ger.Bez.Waidhofen an der Ybbs	303 1, 305 4
Ger.Bez.Steyr	402 1, 415 3
Ger.Bez.Wels	403 1, 418 2
Ger.Bez.Salzburg	501 1, 503 3
Ger.Bez.Graz	601 1, 606 2
Ger.Bez.Innsbruck	701 1, 703 2

Die Kennziffer des Gerichtsbezirkes setzt sich zusammen aus der 3-stelligen Kennziffer des Politischen Bezirkes plus einer einstelligen Laufnummer.

Um den Gesamtumfang des Gerichtsbezirkes zu bekommen, sind jene Gemeinden, die diesem Gerichtsbezirk zugehören, aber in anderen Politischen Bezirken liegen, hinzuzurechnen. Hinweise dazu stehen als Fußnote bei der Landesübersicht. Flächenangaben und statistische Daten beziehen sich aber jeweils nur auf den innerhalb des Politischen Bezirkes gelegenen Teil des Gerichtsbezirkes.

Ebenso wie bei den Politischen Bezirken gibt es auch bei den Gerichtsbezirken Klammerzusätze („Stadt“ bzw. „Land“), die nicht Bestandteil des offiziellen Namens sind - mit Ausnahme des Gerichtsbezirkes Hall (in Tirol).

4 Gemeinden (abgekürzt: Gem) und Status der Gemeinde:

Gemeinden sind die kleinsten autonomen Selbstverwaltungseinheiten. Innerhalb der Gemeinden gibt es voneinander jeweils unabhängige Unterteilungen:

- die Siedlungsgliederung in Ortschaften und andere Siedlungsnamen,
- die Katastralgemeinden und
- die Zählsprenkel (bei der Mehrzahl der Gemeinden).

Status: Der Status kennzeichnet die rechtliche Stellung der Gemeinde. Er wird im Ortsverzeichnis dadurch verdeutlicht, dass bei Statutarstädten hinter dem Namen „**SS**“, bei Städten „**ST**“, und bei Marktgemeinden „**M**“ steht. In allen übrigen Fällen ist keine Statusbezeichnung beigefügt.

5 **Ortschaften (abgekürzt O):**

Ursprünglich wurde unter dem Begriff „Ortschaft“ eine Gesamtheit von Häusern verstanden, die durch eine gemeinsame Konskriptionsnummerierung zusammengefasst war. Da dieses Nummerierungssystem jedoch nur mehr in einem Teil der Ortschaften besteht, weil es vielfach durch benannte Straßen mit Orientierungsnummern ersetzt wurde, kann die Gliederung einer Gemeinde in Ortschaften neben der Tradition auch auf anderen Gegebenheiten wie etwa räumliche Trennung, ehemalige Gemeinde und anderem beruhen.

Ortschaften sind nur im besiedelten Raum, nicht aber in Wald, Flur und Ödland abgrenzbar.

Der Begriff „**Ortschaft**“ ist in den meisten Bundesländern in den Gemeindeverordnungen verankert, wobei es für Auflassungen, Neueinführungen oder Namensänderungen von Ortschaften meist gesetzliche Regelungen gibt.

Er sagt aber nichts über die Struktur der Siedlung aus. Eine Ortschaft kann vielmehr jede Siedlungsform, ausgehend von geschlossenen Siedlungen wie Städten, Märkten, Dörfern und Weilern bis zur reinen Streusiedlung sowie alle möglichen Kombinationen dieser Siedlungsformen umfassen.

6 **Siedlungsnamen:**

In diesem Block sind die in den früheren Ortsverzeichnissen angeführten „Ortschaftsbestandteile“, „Sonstigen Siedlungsnamen“ und ehemaligen „Klammernamen“ zusammengefasst. Sie stellen die eigentlichen Siedlungen dar, wobei ihr topographischer Charakter durch die „Topographische Kennzeichnung“ (siehe Punkt 8) angegeben ist. Für Ortschaftsbestandteile gab es bis 1991 Daten aus der Großzählung. Da es aber aufgrund von geänderten Erhebungsmerkmalen nicht mehr möglich ist, für neue Adressen die Zuteilung zu einem Ortschaftsbestandteil zu erhalten, können für diese keine Daten aus der Großzählung 2001 angegeben werden.

7 **Almen, Alpen, Berggüter und Vorsäßen:**

sind im Anschluss an die Siedlungsnamen in einem gesonderten Block zusammengefasst. Ob die Bezeichnung „Alm“ oder „Alpe“ verwendet wird, hängt vom regionalen Sprachgebrauch ab, begrifflich handelt es sich um dasselbe.

8 **Topographische Kennzeichnung:**

Sie gibt den topographischen Charakter der Siedlung an (Dorf, Weiler, Rotte, Einöde, Einzelhaus usw.). Das topografische Kennzeichen, das neben dem Ortschaftsnamen steht, ist jenes des gleich lautenden Siedlungsnamens, während die Daten für die gesamte Ortschaft gelten.

Der Kürzungsschlüssel für die Topographische Kennzeichnung kann dem Abschnitt 5 dieser Erläuterungen entnommen werden.

9 **Hauptort der Gemeinde:**

Als Hauptort ist jene Ortschaft anzusehen, die infolge ihrer Anreicherung mit Geschäften, Gewerbe- und Dienstleistungsbetrieben, kirchlichen, kulturellen und Verwaltungseinrichtungen als Mittelpunkt der Gemeinde fungiert. Nicht immer ist dies der größte Ort oder jener, in dem sich das Gemeindeamt oder die Kirche befindet. Aus formalen Gründen ist bei jeder Gemeinde ein Hauptort ausgewiesen, obwohl es einige Gemeinden gibt, die keinen Hauptort erkennen lassen.

10 **Geographische Lageangabe:**

Sie steht immer beim Hauptort. Bei Gemeinden, die keinen Hauptort besitzen, weil dieser de facto in einer Nachbargemeinde liegt, steht die Lageangabe in Grad, Minuten und Sekunden beim „formalen (virtuellen) Hauptort“ (siehe Punkt 9), das ist jene Ortschaft, die dem in der Nachbargemeinde gelegenen Hauptort räumlich am nächsten liegt.

11 Zählsprenkel und Zählbezirke:

Zählsprenkel (abgekürzt ZSP): Die Zählsprenkel stellen in territorialer Hinsicht die kleinsten Einheiten dar, für welche über die Zahl der Gebäude, Wohnungen, Haushalte und die Wohnbevölkerung hinausgehende Strukturdaten aus den Großzählungen vorliegen. Nicht jede Gemeinde ist in Zählsprenkel unterteilt. Demnach unterscheidet man Zählsprenkelgemeinden und Nichtzählsprenkelgemeinden. Aus praktischen Gründen kann man Nichtzählsprenkelgemeinden aber auch als einen, mit der Gemeinde identischen Zählsprenkel betrachten, der im vorliegenden Ortsverzeichnis ebenso wie der erste Zählsprenkel einer Zählsprenkelgemeinde mit 000 bezeichnet wird. Nur in Wien beginnen die Zählsprenkel (Zählgebiete) mit 010.

Es gibt zwei Arten von Zählsprenkelgemeinden und zwar die „**Echten Zählsprenkelgemeinden**“ und die „**Vereinigungsgemeinden**“. Ihre Entstehungsgeschichte spiegelt auch die Motive für die Einführung statistischer Zählsprenkel wider.

Echte Zählsprenkelgemeinden: Sie verdanken ihre Entstehung dem Wunsch, hinsichtlich der Wohnbevölkerung einigermaßen vergleichbar große Erhebungs- und Auswertungseinheiten zu erhalten. Es wurden daher mit Blickrichtung auf die jeweils kommende Volkszählung alle Gemeinden mit voraussichtlich mehr als 2.000 Einwohnern in Zählsprenkel gegliedert, deren durchschnittliche Einwohnerzahl bei 1.000 Personen bei einer Bandbreite von 300 bis 2.000 liegen durfte. Unter Berücksichtigung dieses statistischen Kriteriums kamen bei der Zählsprenkelbildung sachliche Kriterien zur Anwendung. Es wurden innerhalb der Gemeinde jene Gebiete als Zählsprenkel herausgehoben, die hinsichtlich ihrer Struktur, Entwicklung und Funktion in sich möglichst homogen waren.

In Städten:

Zentren, Wohngebiete verschiedenen Baualters und Bebauungstyps, industriell-gewerbliche Gebiete, landwirtschaftliche Randgebiete, charakteristische Mengungsgebiete bzw. Gebiete nach ihrer verkehrsmäßigen oder topographischen Lage.

In ländlichen Räumen:

Hier wurden dichter verbaute Zentralsprengel locker verbauten Umgebungssprengeln gegenübergestellt oder, wenn nur eine geschlossen verbaute Siedlung vorhanden ist, der alte Ortskern den übrigen Teilen der Siedlung. Gemeinden mit homogener Siedlungsstruktur wurden an geeigneten Linien wie Eisenbahnen, Straßen, Wegen, Flüssen oder Katastralgemeindengrenzen unterteilt.

Vereinigungsgemeinden: Zur Erhaltung der Vergleichbarkeit von Territorialeinheiten über längere Zeiträume hinweg wurden alle 1961 oder später noch selbständig gewesenen Gemeinden, die mit anderen zu größeren Gemeinden vereinigt wurden, als Zählsprenkel dieser größeren Gemeinden ausgewiesen. Sinngemäß gilt dies auch für größere Grenzänderungen. Naturgemäß konnte hier auf die Einwohnerzahl nicht Rücksicht genommen werden. Durch Vereinigung von echten Zählsprenkelgemeinden mit anderen entstanden auch Mischgemeinden.

Die Zählsprenkel der Zählsprenkelgemeinden und die Nichtzählsprenkelgemeinden bilden zusammen die Ebene der **Zählsprenkeleinheiten**.

Die Zählsprenkel Wiens werden als Zählgebiete bezeichnet.

Zählbezirke bzw. Statistische Bezirke (abgekürzt ZB) sind den Zählsprenkeln übergeordnete Territorialeinheiten, die aus einem oder mehreren Zählsprenkeln bestehen und nicht immer ein geschlossenes Siedlungsgebiet bilden müssen. Man kann drei Gruppen von Zählbezirken unterscheiden:

- Mit den Gemeinden identische Zählbezirke, wenn diese in maximal 10 Zählsprenkel untergliedert sind;
- Hilfseinheiten bei der Bezifferung solcher Gemeinden, die durch Gebietsänderung entstanden sind und mehr als 10 Zählsprenkel ausweisen, wobei sich diese strukturell aber nicht unterscheiden;
- Echte Zählbezirke, die sich durch Struktur und Funktion voneinander abheben, d.h. ähnlich strukturierte Zählsprenkel zusammenfassen (z.B. Altstadtbereich, Wohngebiete), oder die gemeindeinterne Verwaltungseinheiten darstellen (z.B. Gemeindebezirke) bzw. gebräuchliche und fallweise schematische Untergliederungen von Gemeinden repräsentieren.

12 Kennziffern für die territorialen Gliederungen:

Das Kennziffernsystem für die territorialen Gliederungen der Statistik Austria ist wie folgt aufgebaut:

- Die Bundesländer sind mit 1 bis 9 durchnummeriert, auf der Ebene der Politischen Bezirke beginnt die Nummerierung mit 01. Die Gerichtsbezirke sind innerhalb der Politischen Bezirke von 1 bis n durchnummeriert.
- Für die Gemeinden erfolgte die Vergabe der Kennziffern nach der alphabetischen Reihung der Bundesländer, innerhalb dieser nach Politischen Bezirken, wobei die Statutarstädte den PB vorangestellt wurden und weiter nach Gemeinden.

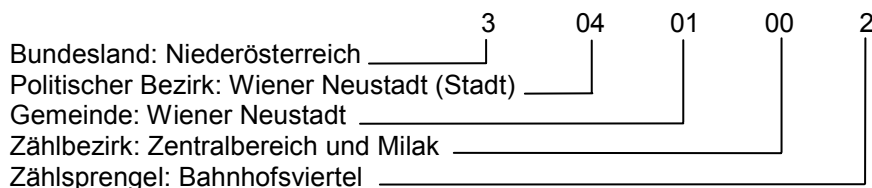
1. Stelle	Bundesland
2. und 3. Stelle	Statutarstadt oder Politischer Bezirk
4. und 5. Stelle	Gemeinde
6. und 7. Stelle	Zählbezirk
8. Stelle	Zählsprenkel

Da die Bezifferung im Jahre 1971 erfolgte, kommen durch seither eingetretene Änderungen in der Verwaltungsgliederung oder der Namen bzw. aus EDV-technischen Gründen in Einzelfällen Abweichungen der Kennziffer von der alphabetischen Reihenfolge der Namen vor.

- Für die Zählbezirke beginnt die Nummerierung im Anschluss an die Gemeindekennziffer bei 00 und bei den Zählsprenkeln mit 0.

In allen Fällen wird innerhalb der nächsthöheren Territorialeinheit nummeriert. Wichtig ist, dass die Kennziffern der Statutarstädte und Politischen Bezirke dreistellig, jene der Gemeinden fünfstellig, die der Zählbezirke siebenstellig und jene der Zählsprenkel achtstellig sind. Zwei Beispiele mögen dies verdeutlichen:

Beispiel 1: Zählsprenkel 2 im Zählbezirk 00 der Statutarstadt Wiener Neustadt



Beispiel 2: Zählsprenkel 1 der Gemeinde Eggendorf



- Für die Ortschaften wurde eine EDV-Kennziffer vergeben, die keinen regionalen Bezug haben, sondern innerhalb Österreichs durchnummeriert wurden. Sofern Ortschaften zur Gänze in einen Zählsprenkel fallen, steht die dreistellige Zählsprenkelkennziffer daneben, haben sie hingegen Anteil an mehreren Zählsprenkeln, so steht ein „X“.

13 Flächenangaben und Katastralgemeinden:

Das Ortsverzeichnis enthält für Bundesländer, Politische Bezirke, Gerichtsbezirke, Gemeinden und Katastralgemeinden Flächenangaben, die Unterlagen des Bundesamtes für Eich- und Vermessungsamtes entnommen sind.

Katastralgemeinden (abgekürzt KG): Sie stellen Untergliederungen der Bereiche der 41 Vermessungsämter dar. Alle Grundstücke sind innerhalb der Katastralgemeinden nummeriert. Grenzen von Politischen Gemeinden und Katastralgemeinden sollten einander grundsätzlich nicht schneiden, doch ergeben sich fallweise Ausnahmen, wenn Grenzänderungen vermessungstechnisch noch nicht aufgearbeitet sind.

Ein Zusammenhang zwischen Katastralgemeinden, Siedlungsgliederung und Zählsprenkeln besteht nicht. So können Katastralgemeinden mit einer Ortschaft identisch sein, mehrere Ortschaften oder Teile von Ortschaften umfassen bzw. umgekehrt. Gleiches gilt in Bezug auf die Zählsprenkel.

14 Postleitzahlen:

Das vorliegende Ortsverzeichnis enthält sowohl die Postleitzahl des jeweiligen Gemeindeamtes als auch alle in den Bereich der betreffenden Gemeinde fallenden Postleitzahlen. Ein Zusammenhang zwischen der Gliederung in Politische Gemeinden und Postbereiche besteht nicht. Im OVZ scheinen nur PLZ von **Zustellpostämtern** auf.

15 Österreichische Karte 1:50 000 (abgekürzt ÖK 50):

Es sind die Blattnummern jener Blätter angeführt, auf welchen die betroffene Gemeinde liegt. Eine Blattübersicht der insgesamt 213 Blätter bzw. der ab 2003 erscheinende Blattschnitt ist im Anhang enthalten. Zwischen Ortsverzeichnis und der ÖK 50 soll hinsichtlich Bestand und Schreibweise der Namen ein Gleichklang bestehen. Eine völlige Übereinstimmung ist allerdings nicht möglich, weil das Ortsverzeichnis nur alle zehn Jahre erscheint, die Blätter der ÖK aber in einem siebenjährigen Turnus revidiert werden. Überdies liegt es in der Natur der Karte, dass nur eine Auswahl von Namen darin enthalten sein kann, wenngleich die ÖK 50 einen hohen Prozentsatz aus dem Namengut des Ortsverzeichnisses enthält.

16 NUTS 3 Region:

„NUTS“ ist die Abkürzung für „Nomenclature des unités territoriales statistiques“. Es handelt sich um eine hierarchisch aufgebaute, dreistufige territoriale Gliederung. Diese Systematik der Gebietseinheiten für die Statistik wurde vor mehr als 25 Jahren von Eurostat erarbeitet. Das Ziel bestand darin, die Aufgliederung der Gebietseinheiten zur Erstellung von Regionalstatistiken für die Europäische Union zu vereinheitlichen.

(Verordnung (EG) Nr. 1059/2003 des Europäischen Parlaments und des Rates vom 26. Mai 2003 über die Schaffung einer gemeinsamen Klassifikation der Gebietseinheiten für die Statistik (NUTS)). (Amtsblatt Nr. L 154 vom 21/06/2003).

Die Ebenen sind:

- NUTS 1 Regionen der Europäischen Gemeinschaft (West-, Ost-, Südösterreich)
- NUTS 2 Grundverwaltungseinheiten (Bundesländer)
- NUTS 3 Unterteilungen der Grundverwaltungseinheiten (35 Einheiten aus einem oder mehreren Politischen Bezirken)

Im Kopf jeder Gemeinde finden Sie den NUTS 3 Code, der angibt, zu welcher NUTS 3 Einheit die Gemeinde gehört, im Anhang eine Karte der NUTS-Gliederung Österreichs und eine Liste der NUTS 3 Einheiten.

17 Höhenklassen :

Das vorliegende Ortsverzeichnis enthält zweierlei Höhenangaben: Höhenklassen und Seehöhen. Jede Gemeinde wurde einer Höhenklasse zugeordnet, welche im Gemeindekopfteil ausgewiesen ist. Entsprechend der nachstehenden Übersicht wurden 9 Höhenklassen verwendet:

Höhenklasse	Bereich in Metern
1	bis 200
2	201 – 300
3	301 – 400
4	401 – 500
5	501 – 600
6	601 – 800
7	801 – 1.000
8	1.001 – 1.200
9	1.201 und darüber

Definition und Feststellung der Höhenklasse:

Die Höhenklasse einer Gemeinde ist jene Höhenstufe, die vom **Dauersiedlungsraum** der Gemeinde tatsächlich eingenommen wird. Die Höhenklasse einer Gemeinde wurde nach folgenden Regeln bestimmt:

- wenn mehr als 50% der Dauersiedlungen in **einer** Höhenklasse lagen;

- wenn in der betreffenden Höhenklasse zwar weniger als 50% der Gebäude lagen, diese jedoch vorherrschte und weitere Kriterien, wie die Höhe des Hauptortes, Verteilung der Wohnbevölkerung auf die Höhenklassen, die topographische Lage oder der Vergleich mit Nachbargemeinden dafür sprachen;
- im Zweifelsfall wurde die Lage der Gebäude durch händische Bearbeitung mit Hilfe der ÖK 1:50.000 festgestellt.

18 Seehöhe:

Für Siedlungsnamen (Ortschaftsbestandteile), die 1991 mehr als 5% der Wohnbevölkerung der Gemeinde umfassten, wurden die aus der Österreichischen Karte entnommenen oder daraus interpolierten Seehöhen ausgewiesen. Interpolierte Seehöhen sind auf 10m, fallweise auf 5m gerundet und in Klammer gesetzt.

19 Gebäude insgesamt:

Diese Spalte gibt die Gesamtzahl der Gebäude pro Ortschaft an. Gebäude sind freistehende oder – bei zusammenhängender Bauweise – klar gegeneinander abgegrenzte Baulichkeiten, deren verbaute Fläche mindestens 20m² beträgt. Ein Stiegenhaus in einer Wohnhausanlage bzw. eine Fabrikhalle gelten demnach als eigene Gebäude. Landwirtschaftliche Wirtschaftsgebäude und freistehende Privatgaragen wurden nicht gezählt.

20 Gebäude mit Hauptwohnsitz:

Sind solche, in denen zum Zeitpunkt der Großzählung 2001 mindestens 1 Person mit Hauptwohnsitz gemeldet war.

21 Wohnungen:

Diese Spalte enthält die Zahl der Wohnungen. Als Wohnung gilt ein Raum oder gelten mehrere Räume mit Nebenräumen, die eine in sich geschlossene Einheit bilden und mindestens mit Küche oder Kochnische ausgestattet sind.

22 Haushalte:

Einen Haushalt bilden alle Personen, die in einer Wohnung oder einer vergleichbaren Unterkunft mit Hauptwohnsitz leben.

23 Wohnbevölkerung:

Zur Wohnbevölkerung zählen alle Personen, die am 15. Mai 2001, dem Stichtag der Volkszählung, in der Gemeinde ihren Hauptwohnsitz hatten.

24 Nebenwohnsitzfälle:

Diese Spalte gibt die Zahl der Nebenwohnsitzfälle an. Von Nebenwohnsitz-„Fällen“ wird gesprochen, weil eine Person auch an mehreren Orten mit Nebenwohnsitz gemeldet sein kann, während jede Person nur einen einzigen Hauptwohnsitz haben darf.

25 Arbeitsstätten:

Eine „nichtlandwirtschaftliche“ Arbeitsstätte ist eine Erhebungseinheit, die über Name bzw. Bezeichnung und Anschrift verfügt, auf Dauer eingerichtet und in der mindestens eine Person erwerbstätig ist.

26 Land- und Forstwirtschaftliche Betriebsstätten:

Diese Spalte enthält die Zahl der land- und forstwirtschaftlichen Betriebe aus dem Land- und Forstwirtschaftlichen Betriebsregister.

2. Zum Änderungsverzeichnis

Während im Systematischen Verzeichnis sämtliche, der Statistik Austria bekannt gegebenen Änderungen, die Ortschaften und andere Siedlungsnamen betreffen, eingearbeitet sind, scheinen im **Änderungsverzeichnis** einerseits die Änderungen seit der letzten Großzählung 1991 – 1.1. 2001, andererseits sämtliche vom 2.1. 2001 bis zum Redaktionsschluss in Kraft getretenen Namens-, Status- und Gebietsänderungen (diese nur dann, wenn sich auch die Wohnbevölkerung geändert hat) einschließlich ihrer gesetzlichen Grundlagen auf.

3. Zum Alphabetischen Verzeichnis

Das alphabetische Verzeichnis bildet den dritten Abschnitt des Ortsverzeichnisses.

Den ersten Teil bildet die „**Übersicht der Politischen Bezirke, Gerichtsbezirke und Gemeinden**“ samt deren Kennziffern, den zweiten Teil die „**Übersicht aller Siedlungsnamen**“.

Für diese gilt: Links stehen die Namen, rechts die Kennziffern jener Gemeinden, in welchen der jeweilige Siedlungsname vorkommt. Ein Stern (*) vor der Kennziffer bedeutet, dass bei diesem Siedlungsnamen statistische Angaben aus der Großzählung stehen. Scheint ein Name innerhalb einer Gemeinde mehrmals auf, so wird dies in Klammer angegeben.

Für die Alphabetisierung gelten folgende Regeln:

- Blanks und Sonderzeichen (Bindestrich) werden gleichgehalten und vor Buchstaben gereiht.
- Umlaute sind gleichrangig mit dem Selbstlaut, aus dem sie gebildet sind. Die Alphabetisierung erfolgt auf Grund des nachfolgenden Buchstaben.
 - Außerbergli
 - Äußere Ellmau
 - Außerfelden
- Das scharfe „ß“ wird wie „ss“ behandelt. Demgemäß erfolgt die Alphabetisierung auf Grund der nachfolgenden Buchstaben.
 - Strassbauern
 - Strassberghaus
 - Straßburg
 - Straßegg
 - Strassen
 - Straßnig
 - Strasswalchen
- Aufgrund der Bundeslandweise unterschiedlichen Handhabung des Namensbestandteils „Sankt“ wird in einigen Bundesländern „Sankt“ als „St.“ abgekürzt. Im alphabetischen Verzeichnis wurden alle Gemeinden, die mit „Sankt“ beginnen – egal, ob abgekürzt oder ausgeschrieben – unter „Sankt“ gereiht.

4. Zur Kartenübersicht „Österreichische Karte 1:50 000“ und zur „Karte der Gemeindegrenzen der Republik Österreich“

Kartenübersicht der Österreichischen Karte 1:50 000

Die Karten 1:50.000 werden vom Bundesamt für Eich- und Vermessungswesen herausgegeben. Die von der Statistik erzeugten **Karten der Statistischen Zählsprenkel und der Siedlungseinheiten** verwenden den gleichen Blattschnitt und die gleiche Nummerierung. Für dicht verbaute Stadtkerne existieren Vergrößerungen auf 1:25.000.

Karte der Gemeindegrenzen der Republik Österreich

Diese Übersichtskarte beschränkt sich auf das im vorliegenden Heft behandelte Bundesland. Mit Hilfe der Kennziffern können Statutarstädte, Politische Bezirke und Gemeinden gefunden werden.

5. Kürzungsschlüssel für die Topographische Kennzeichnung und „Sonstige Kürzungen“

Es muss darauf verwiesen werden, dass nicht alle der angeführten Topographischen Kennzeichen und sonstigen Kürzungen im vorliegenden Band des Ortsverzeichnisses auftreten müssen.

Topographische Kennzeichnung

Agh = Alpengasthaus, -wirthaus, -hotel	R = Rotte (Geb. in lockerer Anordnung ohne Rücksicht auf die Zahl)
Alm = Alm, Sennhütte	Ru = Ruine
Alpe = Alpe, Alphütte	Sa = Sanatorium, Heilstätte, Kurhaus, Kurheim, Spital
B = Wohnbaracke(n), Barackenlager	Sä = Säge, Sägemühle, Sägewerk
Bd = Bad, Badeort	Sb = Seilbahn, Sessellift (einschl. aller techn. Anlagen)
Bgw = Bergwerk	Schh = Schutzhütte, Schutzhaus
Burg = Burg, Feste	Schih = Schihütte, Schiheim
Camp = Campingplatz	Schl = Schloss
D = Dorf (geschlossener Ort mit 10 oder mehr Gebäuden)	Sdlg = Siedlung, Kolonie
E = Einzelhof, Einzelhaus, Einöde, Einschicht (1 oder 2 benachbarte Gebäude, nicht jedoch Guts- oder Meierhöfe: siehe Mh)	Sgr = Sandgrube, Schottergrube
Fbk = Fabrik, Industrieanlage	St = Stadt (wenn keine Stadtteile angeführt sind)
Fhei = Ferienheim, Jugendheim, Jugendherberge, Erholungsheim (für Gesunde)	Stbr = Steinbruch
Gh = Gasthaus, Wirthaus	Stt = Stadtteil
Hgr = Häusergruppe	V = Vorsätze
Hot = Hotel, Motel, Pension	W = Weiler (3 bis 9 Gebäude in engerer Lage)
Indz = Industriezone	We = Wochenendhaus(siedlung), Sommerhaus (siedlung), Ferienhaus(siedlung)
Jh = Jagdhaus, Forsthaus, Hegerhaus	Wk = Werk: Anlage der Ver- oder Entsorgung (ausgenommen Kraftwerke – siehe Kwk) Heizwerk, Umspannwerk, Kläranlage, Müllverbrennungsanlage
Jhtt = Jagd-, Forst-, Holzknecht-, Waldaufseher-Hütte, Holzstube	Z = Zollwachhaus, -hütte, Gebäudegruppe, die der Zollabfertigung dient
Ki = Kirche, Kapelle, Bergkirche, Bergkapelle	Zgl = Ziegelei, Ziegelwerk, Ziegelofen, Ziegelgrube
Kl = Kloster, Stift	ZH = Zerstreute Häuser (Gebäude, die über ein großes Gebiet verstreut liegen ohne Rücksicht auf deren Anzahl)
Krwk = Kraftwerk (Anlage zur Stromerzeugung: Dampf-, Elektrizitäts-, Wasserkraftwerk)	
Ks = Kaserne, Militärlager	
M = Hauptort einer Marktgemeinde	
Mh = Meierhof, Gutshof	
Mü = Mühle, Hammerwerk	

Sonstige Kürzungen

ADV = Automationsunterstützte Daten-Verarbeitung	ÖK50 = Österreichische Karte 1:50 000
GB = Gerichtsbezirke	OVZ = Ortsverzeichnis
Gem = Gemeinde, Ortsgemeinde	PB = Politischer Bezirk
ha = Hektar	SS = Statutarstadt, Stadt mit eigenem Statut
KG = Katastralgemeinde	ST = Stadtgemeinde
M = Marktgemeinde	ZB = Zählbezirk, Statistischer Bezirk
O = Ortschaft	ZSP = Zählsprengel; in Wien Zählgebiet



Landesübersicht

Landesübersicht

L a u f e n d e N r	Politischer Bezirk Gerichtsbezirk	Zahl der								
		Gerichts- bezirke	Gemeinden			Zähl- sprengel- gemeinden 6)	Gemeinden mit echten Zählbezir- ken	Sprengel der Zählsprengel- gemeinden 7)	Nichtzähl- sprengel- gemeinden 6)	Einheiten auf Zähl- sprengel- ebene 7)
			insge- samt	darunter						
				Markt- gemeinden	Stadt- gemeinden					
1	2	3	4	5	6	7	8	9	10	

1	Krems an der Donau(Stadt) ²⁾	1	1	-	1	1	1	33	-	33
2	Sankt Pölten(Stadt) ¹⁾	1	1	-	1	1	1	47	-	47
3	Waidhofen an der Ybbs(Stadt) ³⁾	1	1	-	1	1	1	13	-	13
4	Wiener Neustadt(Stadt) ⁴⁾	1	1	-	1	1	1	29	-	29
5	Amstetten	3	34	18	3	23	1	91	11	102
6	Amstetten	-	13	10	1	9	1	47	4	51
7	Haag	-	11	3	2	8	-	29	3	32
8	Waidhofen an der Ybbs(Amstetten) ³⁾	-	10	5	-	6	-	15	4	19
9	Baden	2	30	18	5	22	3	113	8	121
10	Baden	-	19	11	4	16	3	93	3	96
11	Ebreichsdorf	-	11	7	1	6	-	20	5	25
12	Bruck an der Leitha ⁵⁾	1	20	10	3	11	-	40	9	49
13	Gänserndorf	2	44	26	5	27	-	98	17	115
14	Gänserndorf	-	30	15	4	16	-	63	14	77
15	Zistersdorf	-	14	11	1	11	-	35	3	38
16	Gmünd ⁵⁾	1	21	11	5	20	-	104	1	105
17	Hollabrunn ⁵⁾	1	24	15	6	22	-	152	2	154
18	Horn ⁵⁾	1	20	10	4	20	-	140	-	140
19	Korneuburg	2	19	13	2	17	1	98	2	100
20	Korneuburg	-	10	7	1	9	-	47	1	48
21	Stockerau	-	9	6	1	8	1	51	1	52
22	Krems(Land) ²⁾	1	30	20	4	26	-	122	4	126
23	Lilienfeld ⁵⁾	1	14	6	2	7	-	21	7	28

1) Die Landeshauptstadt Sankt Pölten bildet mit den unter „Gerichtsbezirk Sankt Pölten(Land)“ angeführten Gemeinden den Sprengel des Bezirksgerichtes Sankt Pölten.

2) Die Statutarstadt Krems an der Donau bildet mit den Gemeinden des Politischen Bezirkes Krems(Land) den Sprengel des Bezirksgerichtes Krems an der Donau.

3) Die Statutarstadt Waidhofen an der Ybbs bildet mit den unter „Gerichtsbezirk Waidhofen an der Ybbs(Amstetten)“ angeführten Gemeinden den Sprengel des Bezirksgerichtes Waidhofen an der Ybbs.

4) Die Statutarstadt Wiener Neustadt bildet mit den Gemeinden des Politischen Bezirkes Wiener Neustadt(Land) den Sprengel des Bezirksgerichtes Wiener Neustadt.

5) Zugleich Gerichtsbezirk

6) Die Summe der in Spalte 6 und 9 angeführten Gemeinden ergibt die in Spalte 3 angeführte Gesamtzahl der Gemeinden.

7) Die Spalte 8 enthält die Gesamtzahl der Sprengel der Zählsprengelgemeinden (Spalte 6), das sind alle Gemeinden, die aus mindestens zwei Zählsprengel bestehen; die Spalte 10 enthält die Summe aus den in Spalte 8 angeführten Zählsprengeln und den Nichtzählsprengelgemeinden (Spalte 9); (man kann letztere so betrachten, als ob sie aus nur einem einzigen Zählsprengel bestünden). Da es sich streng genommen nicht nur um Zählsprengel handelt, ist es besser, von „Einheiten auf Zählsprengelzebene“ zu sprechen.

Landesübersicht

Zahl der		Fläche in ha	Gebäude		Wohnbevölkerung		Einwohner auf 1 km ²	L a u f e n d e N r ·
Ort- schaften	Katastral- gemeinden		2001	1991	2001	1991		
11	12	13	14	15	16	17	18	
12	11	5.161,49	5.245	4.960	23.713	22.783	459	1
42	42	10.853,06	11.262	10.082	49.121	50.026	453	2
14	10	13.156,91	2.967	2.736	11.662	11.435	89	3
1	1	6.097,31	8.020	7.073	37.627	35.134	617	4
167	138	118.796,65	28.785	25.413	109.183	105.143	92	5
58	53	37.650,38	12.490	10.961	48.380	46.337	128	6
54	54	37.029,29	10.304	9.077	38.587	36.783	104	7
55	31	44.116,98	5.991	5.375	22.216	22.023	50	8
87	81	75.337,46	39.552	33.493	126.892	115.432	168	9
69	63	55.679,06	28.101	24.276	96.217	89.483	173	10
18	18	19.658,40	11.451	9.217	30.675	25.949	156	11
35	38	49.494,83	16.537	14.703	40.006	38.503	81	12
100	103	127.130,73	40.688	36.081	88.475	80.687	70	13
66	69	87.712,19	29.134	25.250	65.587	57.988	75	14
34	34	39.418,54	11.554	10.831	22.888	22.699	58	15
154	131	78.624,47	16.551	15.382	40.050	41.314	51	16
153	157	101.072,35	24.200	22.297	50.070	49.066	50	17
152	156	78.398,87	13.491	12.631	32.400	32.465	41	18
89	90	62.650,41	25.558	22.191	67.981	61.013	109	19
40	40	26.115,79	15.197	13.133	39.246	34.569	150	20
49	50	36.534,62	10.361	9.058	28.735	26.444	79	21
227	211	92.394,74	21.846	19.191	54.407	52.589	59	22
94	84	93.155,43	9.536	8.793	27.084	27.072	29	23

Landesübersicht

L a u f e n d e N r	Politischer Bezirk Gerichtsbezirk	Zahl der								
		Gerichts- bezirke	Gemeinden			Zähl- sprengel- gemeinden 6)	Gemeinden mit echten Zählbezir- ken	Sprengel der Zählsprengel- gemeinden 7)	Nichtzähl- sprengel- gemeinden 6)	Einheiten auf Zähl- sprengel- ebene 7)
			insge- samt	darunter						
				Markt- gemeinden	Stadt- gemeinden					
1	2	3	4	5	6	7	8	9	10	
24	Melk	2	40	27	4	30	-	118	10	128
25	Melk	-	26	18	3	22	-	92	4	96
26	Ybbs	-	14	9	1	8	-	26	6	32
27	Mistelbach	2	36	19	4	25	2	129	11	140
28	Laa an der Thaya	-	21	10	2	14	1	69	7	76
29	Mistelbach	-	15	9	2	11	1	60	4	64
30	Mödling ⁵⁾	1	20	12	1	14	2	91	6	97
31	Neunkirchen	2	44	17	3	22	2	93	22	115
32	Gloggnitz	-	20	7	1	7	-	25	13	38
33	Neunkirchen	-	24	10	2	15	2	68	9	77
34	Sankt Pölten(Land)	2	39	21	4	27	-	89	12	101
35	Neulengbach	-	14	8	1	10	-	31	4	35
36	Sankt Pölten(Land) ¹⁾	-	25	13	3	17	-	58	8	66
37	Scheibbs ⁵⁾	1	18	9	2	13	-	59	5	64
38	Tulln ⁵⁾	1	21	16	1	18	1	86	3	89
39	Waidhofen an der Thaya ⁵⁾	1	15	10	3	14	-	98	1	99
40	Wien-Umgebung	3	21	8	5	13	2	72	8	80
41	Klosterneuburg	-	2	-	2	2	1	27	-	27
42	Purkersdorf	-	6	4	1	5	-	16	1	17
43	Schwechat	-	13	4	2	6	1	29	7	36
44	Wiener Neustadt(Land) ⁴⁾	1	35	19	2	19	-	51	16	67
45	Zwettl ⁵⁾	1	24	20	3	21	-	120	3	123
46	Landessumme	36	573	325	75	415	18	2.107	158	2.265

1) Die Landeshauptstadt Sankt Pölten bildet mit den unter „Gerichtsbezirk Sankt Pölten(Land)“ angeführten Gemeinden den Sprengel des Bezirksgerichtes Sankt Pölten.

2) Die Statutarstadt Krems an der Donau bildet mit den Gemeinden des Politischen Bezirkes Krems(Land) den Sprengel des Bezirksgerichtes Krems an der Donau.

3) Die Statutarstadt Waidhofen an der Ybbs bildet mit den unter „Gerichtsbezirk Waidhofen an der Ybbs(Amstetten)“ angeführten Gemeinden den Sprengel des Bezirksgerichtes Waidhofen an der Ybbs.

4) Die Statutarstadt Wiener Neustadt bildet mit den Gemeinden des Politischen Bezirkes Wiener Neustadt(Land) den Sprengel des Bezirksgerichtes Wiener Neustadt.

5) Zugleich Gerichtsbezirk

6) Die Summe der in Spalte 6 und 9 angeführten Gemeinden ergibt die in Spalte 3 angeführte Gesamtzahl der Gemeinden.

7) Die Spalte 8 enthält die Gesamtzahl der Sprengel der Zählsprengelgemeinden (Spalte 6), das sind alle Gemeinden, die aus mindestens zwei Zählsprengel bestehen; die Spalte 10 enthält die Summe aus den in Spalte 8 angeführten Zählsprengeln und den Nichtzählsprengelgemeinden (Spalte 9); (man kann letztere so betrachten, als ob sie aus nur einem einzigen Zählsprengel bestünden). Da es sich streng genommen nicht nur um Zählsprengel handelt, ist es besser, von „Einheiten auf Zählsprengelzebene“ zu sprechen.

Landesübersicht

Zahl der		Fläche in ha	Gebäude		Wohnbevölkerung		Einwohner auf 1 km ²	L a u f e n d e N r ·
Ort- schaften	Katastral- gemeinden		2001	1991	2001	1991		
11	12	13	14	15	16	17	18	
541	273	101.361,62	23.573	21.220	75.287	73.319	74	24
474	226	69.830,50	15.784	14.249	49.678	48.434	71	25
67	47	31.531,12	7.789	6.971	25.609	24.885	81	26
137	144	129.130,26	34.930	32.217	72.726	70.922	56	27
76	82	76.045,09	17.136	16.047	33.487	34.155	44	28
61	62	53.085,17	17.794	16.170	39.239	36.767	74	29
29	28	27.701,62	31.371	27.188	106.374	100.456	384	30
188	130	114.634,92	31.558	28.921	85.769	85.503	75	31
86	58	57.084,66	10.545	9.727	26.737	27.567	47	32
102	72	57.550,26	21.013	19.194	59.032	57.936	103	33
540	350	112.161,02	32.580	28.984	93.309	87.482	83	34
234	126	37.292,83	13.436	11.843	32.338	29.461	87	35
306	224	74.868,19	19.144	17.141	60.971	58.021	81	36
290	85	102.349,38	12.160	11.067	41.329	40.528	40	37
151	143	65.803,12	27.618	23.842	64.600	57.631	98	38
178	173	66.914,36	12.328	11.463	28.197	28.607	42	39
43	42	48.448,45	37.912	33.648	101.998	94.001	211	40
9	10	11.142,71	14.427	13.104	33.028	31.103	296	41
13	9	16.517,53	9.515	8.493	25.152	22.221	152	42
21	23	20.788,21	13.970	12.051	43.818	40.677	211	43
137	66	96.972,25	28.456	24.954	71.909	66.462	74	44
347	353	139.975,83	16.880	15.669	45.635	46.247	33	45
3.908	3.040	1.917.777,50	553.604	494.199	1.545.804	1.473.820	81	46

Ortsverzeichnis

Krems an der Donau(Stadt)

Gemeindenname OKZ Ortschaftsname	ZB ZSP	Gebäude insges.	Geb.mit Haupt- wohnsitz	Wohnun- gen	Haus- halte	Wohn- bevölk.	Neben- wohnsitz- fälle	Ar- beits- stätten	L + F Betr.- stätten	
Niederösterreich										
3		553.604	419.557	738.235	623.170	1.545.804	256.628	68.530	78.547	
Fläche: 1.917.777,62 ha										
Krems an der Donau(Stadt)										
301		5.245	3.850	12.043	10.715	23.713	3.984	1.521	709	
Fläche: 5.161,49 ha										
Gerichtsbezirke:										
Krems an der Donau(Stadt)										
301 1		5.245	3.850	12.043	10.715	23.713	3.984	1.521	709	
Gemeinden: Krems an der Donau										
Fläche: 5.161,49 ha										
Krems an der Donau SS										
301 01	X	5.245	3.850	12.043	10.715	23.713	3.984	1.521	709	
Gerichtsbezirk: Krems an der Donau(Stadt)										
Fläche: 5.161,49 ha										
Katastralgemeinden: Angern 144,15 ha, Egelsee 622,17 ha, Gneixendorf 233,08 ha, Hollenburg 782,65 ha, Krems 995,99 ha, Landersdorf 68,78 ha, Rehberg 664,11 ha, Scheibenhof 149,96 ha, Stein 365,07 ha, Thallern 374,73 ha, Weinzierl bei Krems 760,80 ha										
Postleitzahlen: Gemeindeamt: 3500 weitere: 3506, 3511, 3541										
Österr. Karte: 37, 38										
Höhenklasse: 2										
NUTS 3-Code: AT124										
04237	Angern D	131	80	59	73	61	164	21	5	24
Am Glockenberg ZH, Schloss Wolfsberg KI										
04238	Brunnkirchen D	132	46	38	54	54	204	32	4	3
04164	Egelsee D	120	389	336	411	360	1.014	92	20	94
Alauntal R, Reisperbachtal W, Schießstätte E										
03148	Gneixendorf D	110	340	160	194	172	478	34	20	54
Schloss Wasserhof Schl										
04239	Hollenburg D	130	172	129	163	145	387	62	12	36
Kleedorf Sdlg, Ruine Bertholdstein Ru, Schloss Hollenburg Schl										
03149	Krems an der Donau Stt	X	2.280	1.751	7.102	6.175	12.448	2.655	1.030	231
	203									
	(48°24'37",15°36'02")	000	114	83	563	462	852	211	133	10
		001	74	56	298	210	363	97	87	5
		002	79	52	228	181	371	81	113	4
		003	78	56	249	195	338	93	120	5
		004	281	211	509	413	795	180	177	23
		005	186	149	247	192	520	105	14	9
		010	95	75	322	266	481	77	44	2
		011	168	133	965	808	1.617	419	68	22
		030	213	184	376	354	703	169	22	23
		050	172	158	238	291	730	124	19	20
		060	203	153	395	344	681	144	57	27
		070	215	139	377	328	797	98	38	27
		071	134	100	202	182	473	135	44	8
		080	51	28	349	328	585	125	24	7
		081	104	86	465	414	760	142	20	7
		082	63	42	748	671	1.367	324	42	22
		083	50	46	571	536	1.015	131	8	10
Am Steindl Stt, Weinzierl bei Krems Stt										
03150	Landersdorf Stt	X	230	179	427	408	917	88	76	38

Krems an der Donau(Stadt)

Gemeindename OKZ Ortschaftsname	ZB ZSP	Gebäude insges.	Geb.mit Haupt- wohnsitz	Wohnun- gen	Haus- halte	Wohn- bevölk.	Neben- wohnsitz- fälle	Ar- beits- stätten	L + F Betr.- stätten
	091	11	8	10	9	20	5	2	2
	092	160	135	366	358	799	51	58	24
	100	55	32	46	36	84	30	16	10
	110	4	4	5	5	14	2	-	2
03151 Lerchenfeld Stt (200)	X	681	412	1.760	1.697	3.830	361	165	26
	090	153	80	730	697	1.442	153	54	14
	091	346	315	820	798	1.886	187	48	6
	093	182	17	210	202	502	21	63	6
Hütte Krems Fbk, Krems-Chemie Fbk									
03152 Rehberg D (220)	X	376	281	755	681	1.560	181	33	71
	040	103	84	457	414	937	81	20	19
	041	253	177	277	247	566	95	12	46
	110	20	20	21	20	57	5	1	6
Waldhof Jh									
04165 Scheibenhof D	120	32	26	37	28	97	13	1	15
03153 Stein an der Donau Stt 199	X	510	388	957	832	2.332	425	151	77
	020	127	98	223	201	441	55	26	28
	021	240	190	491	428	851	171	95	31
	022	94	81	107	90	228	38	2	11
	023	49	19	136	113	812	161	28	7
Förthof R, Reispersbachtal Sdlg									
04240 Thallern D	132	109	91	110	102	282	20	4	40
Zählsprengelübersicht:									
Krems	00	812	607	2.094	1.653	3.239	767	644	56
30101 000	000	114	83	563	462	852	211	133	10
30101 001	001	74	56	298	210	363	97	87	5
30101 002	002	79	52	228	181	371	81	113	4
30101 003	003	78	56	249	195	338	93	120	5
30101 004	004	281	211	509	413	795	180	177	23
30101 005	005	186	149	247	192	520	105	14	9
Und	01	263	208	1.287	1.074	2.098	496	112	24
30101 010	010	95	75	322	266	481	77	44	2
30101 011	011	168	133	965	808	1.617	419	68	22
Stein	02	510	388	957	832	2.332	425	151	77
30101 020	020	127	98	223	201	441	55	26	28
30101 021	021	240	190	491	428	851	171	95	31
30101 022	022	94	81	107	90	228	38	2	11
30101 023	023	49	19	136	113	812	161	28	7
Kremstal	03	213	184	376	354	703	169	22	23
30101 030	030	213	184	376	354	703	169	22	23
Rehberg	04	356	261	734	661	1.503	176	32	65
30101 040	040	103	84	457	414	937	81	20	19
30101 041	041	253	177	277	247	566	95	12	46
Steindl	05	172	158	238	291	730	124	19	20
30101 050	050	172	158	238	291	730	124	19	20
Wienerstraße	06	203	153	395	344	681	144	57	27
30101 060	060	203	153	395	344	681	144	57	27
Weinzierl	07	349	239	579	510	1.270	233	82	35
30101 070	070	215	139	377	328	797	98	38	27
30101 071	071	134	100	202	182	473	135	44	8
Mitterau	08	268	202	2.133	1.949	3.727	722	94	46
30101 080	080	51	28	349	328	585	125	24	7
30101 081	081	104	86	465	414	760	142	20	7

Krems an der Donau(Stadt)

Gemeindename OKZ Ortschaftsname	ZB ZSP	Gebäude insges.	Geb.mit Haupt- wohnsitz	Wohnun- gen	Haus- halte	Wohn- bevölk.	Neben- wohnsitz- fälle	Ar- beits- stätten	L + F Betr.- stätten
30101 082	082	63	42	748	671	1.367	324	42	22
30101 083	083	50	46	571	536	1.015	131	8	10
Lerchenfeld-Landersdorf	09	852	555	2.136	2.064	4.649	417	225	52
30101 090	090	153	80	730	697	1.442	153	54	14
30101 091	091	357	323	830	807	1.906	192	50	8
30101 092	092	160	135	366	358	799	51	58	24
30101 093	093	182	17	210	202	502	21	63	6
Landersdorf-Nord	10	55	32	46	36	84	30	16	10
30101 100	100	55	32	46	36	84	30	16	10
Gneixendorf	11	364	184	220	197	549	41	21	62
30101 110	110	364	184	220	197	549	41	21	62
Egelsee	12	421	362	448	388	1.111	105	21	109
Egelsee	120	421	362	448	388	1.111	105	21	109
Hollenburg	13	407	317	400	362	1.037	135	25	103
Hollenburg	130	172	129	163	145	387	62	12	36
Angern	131	80	59	73	61	164	21	5	24
Thallern	132	155	129	164	156	486	52	8	43

Sankt Pölten(Stadt)

Gemeindenname OKZ Ortschaftsname	ZB ZSP	Gebäude insges.	Geb.mit Haupt- wohnsitz	Wohnun- gen	Haus- halte	Wohn- bevölk.	Neben- wohnsitz- fälle	Ar- beits- stätten	L + F Betr.- stätten	
Sankt Pölten(Stadt)										
302		11.262	9.057	24.153	22.332	49.121	3.621	2.711	375	
Fläche: 10.853,06 ha										
Gerichtsbezirke:										
Sankt Pölten(Stadt)										
302 1		11.262	9.057	24.153	22.332	49.121	3.621	2.711	375	
Gemeinden: St. Pölten										
Fläche: 10.853,06 ha										
St. Pölten SS										
302 01	X	11.262	9.057	24.153	22.332	49.121	3.621	2.711	375	
Gerichtsbezirk: Sankt Pölten(Stadt)										
Fläche: 10.853,06 ha										
Katastralgemeinden: Altmanndorf 133,23 ha, Dörfel bei Ochsenburg 67,76 ha, Eggendorf 101,60 ha, Ganzendorf 77,59 ha, Hafing 153,06 ha, Harland 200,68 ha, Hart 314,08 ha, Kreisberg 90,92 ha, Matzersdorf 114,61 ha, Mühlgang 96,17 ha, Nadelbach 159,73 ha, Oberradlberg 213,06 ha, Oberwagram 345,62 ha, Oberzwischenbrunn 205,83 ha, Ochsenburg 303,91 ha, Pengersdorf 245,05 ha, Pottenbrunn 828,88 ha, Pummersdorf 322,71 ha, Ragelsdorf 370,05 ha, Ratzersdorf an der Traisen 561,49 ha, Reitzersdorf 90,85 ha, Schwadorf 111,04 ha, Spratzern 694,82 ha, St. Georgen am Steinfeld 67,04 ha, St. Pölten 1.177,98 ha, Stattersdorf 491,67 ha, Steinfeld 172,08 ha, Teufelhof 87,85 ha, Unterradlberg 314,95 ha, Unterwagram 238,54 ha, Unterzwischenbrunn 247,84 ha, Viehofen 258,95 ha, Völtendorf 199,68 ha, Waitzendorf 343,34 ha, Wasserburg 620,74 ha, Weitern 183,93 ha, Wetzersdorf 54,93 ha, Windpassing 141,03 ha, Witzendorf 172,11 ha, Wolfenberg 74,29 ha, Wörth 103,60 ha, Zwerndorf 99,77 ha										
Postleitzahlen: Gemeindeamt: 3100 weitere: 3104, 3105, 3107, 3140, 3151, 3385										
Österr. Karte: 38, 55, 56										
Höhenklasse: 2										
NUTS 3-Code: AT123										
05764	Altmanndorf D	140	48	41	52	49	139	3	2	9
05805	Dörfel W	112	8	4	8	5	14	3	1	2
05806	Eggendorf D	110	253	238	551	547	1.206	32	21	3
05807	Ganzendorf D	112	41	37	45	43	111	11	1	6
05758	Hafing W	120	8	8	12	12	43	-	-	7
03154	Harland D	044	319	278	641	614	1.415	46	38	2
05808	Hart	111	314	286	376	358	891	30	20	10
	Alt-Hart D, Neu-Hart Sdlg									
05809	Kreisberg W	112	6	6	6	6	24	1	-	5
	Haushagen E									
05759	Matzersdorf R	120	9	7	9	9	27	1	1	6
05810	Mühlgang D	X	125	110	184	178	403	18	17	5
		110	124	109	182	176	399	17	17	5
		111	1	1	2	2	4	1	-	-
05760	Nadelbach D	120	22	20	24	24	75	3	1	9
05802	Ober-Zwischenbrunn D	100	24	20	23	21	74	3	1	9
03155	Oberradlberg D	070	102	95	116	113	289	9	14	7
03156	Oberwagram Stt 267	X	784	635	1.665	1.521	3.523	215	130	14
		061	278	229	800	737	1.663	88	48	3
		062	157	115	202	189	417	16	17	6
		066	243	203	547	483	1.183	97	45	2
		067	106	88	116	112	260	14	20	3
05811	Ochsenburg D	112	94	77	136	133	318	15	3	6
	Leithen E, Neumühle E, Schloss Ochsenburg Schl									
05752	Pengersdorf D	091	16	14	19	19	61	2	-	6

Sankt Pölten(Stadt)

Gemeindename OKZ	Ortschaftsname	ZB ZSP	Gebäude insges.	Geb.mit Haupt- wohnsitz	Wohnun- gen	Haus- halte	Wohn- bevölk.	Neben- wohnsitz- fälle	Ar- beits- stätten	L + F Betr.- stätten
05753	Pottenbrunn D	X	652	568	838	807	2.042	120	85	25
		090	595	520	763	737	1.865	112	73	25
		091	57	48	75	70	177	8	12	-
	Bahnhofsiedlung Sdlg, Schloss Trauttmansdorff Schl, Ziffermühle E									
05761	Pummersdorf D	120	27	25	33	32	124	-	3	15
03157	Ragelsdorf D	071	43	40	57	55	154	4	2	20
05801	Ratzersdorf an der Traisen D	100	330	184	242	215	560	21	33	26
	Feldmühle Fbk, Freizeitgelände Ratzersdorf Hgr									
05812	Reitzersdorf E	112	2	2	3	3	7	-	-	2
05762	Schwadorf D	120	14	10	12	11	39	5	5	3
03159	Spratzern Stt 287	X	1.217	1.003	3.187	2.973	6.259	414	280	20
		002	3	1	1	1	1	-	3	-
		042	207	186	920	828	1.634	172	54	4
		043	330	267	716	674	1.505	68	76	12
		044	71	67	79	75	157	13	5	-
		048	116	63	696	662	1.327	74	87	-
		051	17	7	10	10	31	1	9	-
		060	144	138	327	319	722	30	11	-
		080	327	274	438	404	882	56	32	4
		111	2	-	-	-	-	-	3	-
	Waldsiedlung Stt									
05813	St. Georgen am Steinfeld D	110	133	113	168	161	366	20	31	4
03158	St. Pölten Stt 271 (48°12'19",15°37'37")	X	3.847	2.967	11.189	10.182	20.867	2.119	1.594	27
		000	117	80	308	265	510	81	195	3
		001	158	114	601	525	988	162	165	-
		002	112	66	235	184	415	68	160	1
		003	160	97	562	464	828	160	234	1
		010	178	114	484	448	886	120	120	1
		011	50	33	359	320	691	103	32	1
		020	48	46	560	508	825	95	3	-
		021	136	115	622	598	1.078	71	47	1
		022	205	184	438	411	774	71	31	1
		023	56	53	523	449	824	89	17	-
		030	61	55	512	485	877	69	11	-
		031	71	50	558	521	1.067	100	28	-
		032	46	33	144	138	331	14	27	2
		040	685	520	966	901	2.320	168	76	2
		041	127	57	460	415	717	88	49	1
		045	141	87	635	556	1.111	101	91	1
		046	134	115	447	413	967	59	44	-
		050	84	39	168	153	399	54	35	1
		051	112	98	184	172	374	25	21	-
		052	128	84	492	450	834	124	87	1
		060	292	262	328	311	731	50	30	1
		064	265	240	333	338	841	47	16	-
		065	334	294	928	841	1.792	141	49	6
		068	147	131	342	316	687	59	26	3
	Am Pittnerberg Stt, Eisbergsiedlung Stt, Kupferbrunn Stt									
03160	Stattersdorf Stt Lilienhof E	081	493	399	746	711	1.668	81	45	18
05814	Steinfeld D Froschenthal E, Gittelhof E, Poppenberg E	112	37	34	52	43	118	3	3	7
03161	Teufelhof Stt	051	177	148	210	192	462	26	26	2
05804	Unter-Zwischenbrunn D	100	18	16	20	17	48	4	1	8

Sankt Pölten(Stadt)

Gemeindename OKZ Ortschaftsname	ZB ZSP	Gebäude insges.	Geb.mit Haupt- wohnsitz	Wohnun- gen	Haus- halte	Wohn- bevölk.	Neben- wohnsitz- fälle	Ar- beits- stätten	L + F Betr.- stätten
03162 Unterradlberg D Brauerei Fbk, Spannplattenwerk Fbk	070	276	212	389	358	871	46	41	6
03163 Unterwagram Stt 272	X	858	683	1.136	1.017	2.305	133	72	15
	040	3	3	3	3	12	-	-	-
	061	5	-	-	-	-	-	-	-
	062	156	139	189	172	400	16	22	11
	063	487	441	750	703	1.587	87	25	1
	067	207	100	194	139	306	30	25	3
Hubert Schnofl-Siedlung Stt									
03164 Viehofen Stt 258	X	557	467	1.584	1.506	3.579	131	198	9
	032	159	132	951	899	2.123	85	42	3
	047	398	335	633	607	1.456	46	156	6
03165 Völtendorf D	080	44	28	43	41	110	51	19	4
03166 Waitzendorf D	072	127	117	144	141	349	21	5	15
05754 Wasserburg D Schloss Wasserburg Schl	091	31	24	35	32	87	3	1	4
03167 Weitern D	071	51	51	64	63	174	6	4	10
05816 Wetzersdorf W	112	3	2	3	3	13	-	-	2
05791 Windpassing D	140	17	16	24	23	44	4	1	4
03168 Witzendorf D Mooshöfe W	072	31	28	38	33	99	3	3	10
05817 Wolfenberg W	112	4	4	4	4	14	-	-	4
05815 Wörth R	111	76	21	40	36	84	8	9	2
05755 Zwerndorf D	091	24	19	25	21	65	6	-	7
Zählsprengelübersicht:									
Altstadt	00	550	358	1.707	1.439	2.742	471	757	5
St.Pölten-Altstadt-NO	000	117	80	308	265	510	81	195	3
St.Pölten-Altstadt-SO	001	158	114	601	525	988	162	165	-
St.Pölten-Altstadt-SW	002	115	67	236	185	416	68	163	1
St.Pölten-Altstadt-NW	003	160	97	562	464	828	160	234	1
Zentr.Wohn-u.Erholungsgeb	01	228	147	843	768	1.577	223	152	2
Jahnstraßensprengel	010	178	114	484	448	886	120	120	1
Rennbahnstraße	011	50	33	359	320	691	103	32	1
Jüngere Wohngebiete I	02	445	398	2.143	1.966	3.501	326	98	2
Eisenbahnerhäuser	020	48	46	560	508	825	95	3	-
Rauchenbergerstraßenspr.	021	136	115	622	598	1.078	71	47	1
Waschblausiedlung	022	205	184	438	411	774	71	31	1
August Hassak-Straße	023	56	53	523	449	824	89	17	-
Jüngere Wohngebiete II	03	337	270	2.165	2.043	4.398	268	108	5
Eisenbahnerhochhaus	030	61	55	512	485	877	69	11	-
Segelgründe	031	71	50	558	521	1.067	100	28	-
Dr. Steingötter-Straße	032	205	165	1.095	1.037	2.454	99	69	5
Mischgeb.Wohnen,Gew.,Ind.	04	2.531	1.978	6.196	5.748	12.621	835	676	28
Eisberg-Siedlung	040	688	523	969	904	2.332	168	76	2
Werkstätzensprengel	041	127	57	460	415	717	88	49	1
Schwaighof-Nord	042	207	186	920	828	1.634	172	54	4
Spratzern-Mitte	043	330	267	716	674	1.505	68	76	12
Spratzern-Ost-Harland	044	390	345	720	689	1.572	59	43	2
Daniel Gran-Schulsprengel	045	141	87	635	556	1.111	101	91	1
Glanzstoffsprengel	046	134	115	447	413	967	59	44	-
Viehofen	047	398	335	633	607	1.456	46	156	6

Sankt Pölten(Stadt)

Gemeindenname OKZ Ortschaftsname	ZB ZSP	Gebäude insges.	Geb.mit Haupt- wohnsitz	Wohnun- gen	Haus- halte	Wohn- bevölk.	Neben- wohnsitz- fälle	Ar- beits- stätten	L + F Betr.- stätten
Schwaighof-Süd	048	116	63	696	662	1.327	74	87	-
Mischgeb.Wohn-sonst.Funkt	05	518	376	1.064	977	2.100	230	178	4
Kasernensprengel	050	84	39	168	153	399	54	35	1
Pernerstorferpl.-Teufelh.	051	306	253	404	374	867	52	56	2
Krankenhaussprengel	052	128	84	492	450	834	124	87	1
Überw.Siedlungsgebiete	06	2.821	2.380	5.056	4.660	10.589	675	334	39
Handel-Mazzetti-Straße	060	436	400	655	630	1.453	80	41	1
Oberwagram-Nord	061	283	229	800	737	1.663	88	48	3
Wagram-Ost	062	313	254	391	361	817	32	39	17
Hubert Schnofl-Siedlung	063	487	441	750	703	1.587	87	25	1
Traisenausiedlung	064	265	240	333	338	841	47	16	-
Kupferbrunn-Prater	065	334	294	928	841	1.792	141	49	6
Oberwagram-Süd	066	243	203	547	483	1.183	97	45	2
Unterwagram-Nordwest	067	313	188	310	251	566	44	45	6
Ertlstraße	068	147	131	342	316	687	59	26	3
Ländliche Randgebiete	07	630	543	808	763	1.936	89	69	68
Ober-und Unterradlberg	070	378	307	505	471	1.160	55	55	13
Ragelsdorf-Weitern	071	94	91	121	118	328	10	6	30
Waitzendorf-Witzendorf	072	158	145	182	174	448	24	8	25
Gemischte Randgebiete	08	864	701	1.227	1.156	2.660	188	96	26
Spratzern-West	080	371	302	481	445	992	107	51	8
Stattersdorf	081	493	399	746	711	1.668	81	45	18
Pottenbrunn	09	723	625	917	879	2.255	131	86	42
Pottenbrunn-Markt	090	595	520	763	737	1.865	112	73	25
Pottenbrunn-Umgebung	091	128	105	154	142	390	19	13	17
Ratzersdorf	10	372	220	285	253	682	28	35	43
Ratzersdorf	100	372	220	285	253	682	28	35	43
St.Georgen am Steinfelde	11	1.098	934	1.576	1.520	3.569	141	109	58
St.Georgen-Zentralgebiet	110	510	460	901	884	1.971	69	69	12
Hart-Wörth	111	393	308	418	396	979	39	32	12
St.Georgen-Umgebung	112	195	166	257	240	619	33	8	34
Pummersdorf	12	80	70	90	88	308	9	10	40
Pummersdorf	120	80	70	90	88	308	9	10	40
Altmannsdorf	14	65	57	76	72	183	7	3	13
Altmannsdorf	140	65	57	76	72	183	7	3	13

Waidhofen an der Ybbs(Stadt)

Gemeindenname OKZ Ortschaftsname	ZB ZSP	Gebäude insges.	Geb.mit Haupt- wohnsitz	Wohnun- gen	Haus- halte	Wohn- bevölk.	Neben- wohnsitz- fälle	Ar- beits- stätten	L + F Betr.- stätten	
Waidhofen an der Ybbs(Stadt)										
303		2.967	2.522	4.999	4.496	11.662	1.224	517	468	
Fläche: 13.156,91 ha										
Gerichtsbezirke:										
Waidhofen an der Ybbs(Stadt)										
303 1		2.967	2.522	4.999	4.496	11.662	1.224	517	468	
Gemeinden: Waidhofen an der Ybbs										
Fläche: 13.156,91 ha										
Waidhofen an der Ybbs SS										
303 01	X	2.967	2.522	4.999	4.496	11.662	1.224	517	468	
Gerichtsbezirk: Waidhofen an der Ybbs(Stadt)										
Fläche: 13.156,91 ha										
Katastralgemeinden: Konradsheim 2.213,54 ha, Kreilhof 1.330,25 ha, Rien 556,31 ha, St. Georgen in der Klaus 1.028,14 ha, St. Leonhard am Walde 1.867,96 ha, Waidhofen an der Ybbs 472,54 ha, Windhag 2.093,38 ha, Wirts 2.893,99 ha, Zell Arzberg 650,96 ha, Zell Markt 49,84 ha										
Postleitzahlen: Gemeindeamt: 3340 weitere: 3263, 3332, 3333										
Österr. Karte: 52, 53, 70, 71										
Höhenklasse: 3										
NUTS 3-Code: AT121										
03314	Konradsheim ZH	010	150	130	161	150	656	28	9	92
Bibersberg E, Bichl E, Eckerwirt Gh, Edlein E, Erlach E, Haid E, Haunoldstein E, Hinterreith E, Maurermühle E, Oberpöchlau E, Oberpolzart E, Oberraben E, Ortmühle E, Schatzlehen E, Schatzöd Gh, Schaufl E, Schörghof E, Sooß E, Tagberg E, Unterpöchlau E, Unterpolzart E, Vorderreith E, Zattelsberg E										
03315	Kreilhof ZH	011	120	96	139	126	366	37	14	23
Amtmann E, Atschreith W, Eibenberg E, Grien E, Mühlberg E, Oberglatzberg E, Obergrasberg E, Rabenstadl R, Stein E, Unterglatzberg E										
03329	Kronhobl ZH	X	83	72	88	84	337	6	6	33
		030	20	18	27	25	90	5	-	9
		031	63	54	61	59	247	1	6	24
Ammern E, Obersonnleiten E, Riegel E, Untersonnleiten E, Windhag W										
03316	Rien ZH	010	86	81	160	148	413	22	3	20
Bachwirt Gh, Glatzlehen E, Hansberg E, Unterraben E, Vordereck E										
03330	Schilchermühle ZH	X	130	119	157	149	457	21	2	38
		030	57	51	74	67	173	16	1	5
		031	73	68	83	82	284	5	1	33
Aichen E, Dunkelbichl E, Mitterschnaidt E, Schoberlehen E, Sieghartsberg E										
03317	St. Georgen in der Klaus ZH	010	146	129	176	163	576	26	12	53
Auerbauern-Siedlung Sdlg, Brandstatt E, Döllersiedlung Sdlg, Eben E, Faßberg E, Gemeindeholzmühle E, Krondorf E, Rittenlehen E, Schachen E, Schick E										
03281	St. Leonhard am Wald D	040	118	97	128	120	475	39	9	70
Flaschelstein E, Friedmarkt E, Granach E, Groß-Kaiserreit E, Groß-Zauch E, Hausbauer E, Hofbauer E, Kaltwies E, Klein-Kaiserreit E, Klein-Zauch E, Kreillöd E, Leiten E, Obereben E, Oberrauhegg E, Pramreit E, Putzmühle E, Schachab E, Schadenhub E, Schindlegg E, Stein E, Steinkeller ZH, Stixriegl R, Tannhals E, Unterrauhegg E, Wachsenegg E, Winkelbauer E, Zauch ZH										
03331	Stritzlödt ZH	031	38	35	47	43	195	6	1	29
Hauvogel E, Nest E, Sandhof E, Schlagl E										
03332	Untercell Stt (360)	030	157	141	343	311	703	54	12	5
Raifberg Sdlg										
03169	Waidhofen an der Ybbs	X	1.236	1.015	2.410	2.081	4.559	765	383	15
	Stt 362									
	(47°57'45",14°46'29")	000	162	125	256	235	545	113	166	6
		001	170	139	330	268	525	95	72	-

Waidhofen an der Ybbs(Stadt)

Gemeindename OKZ Ortschaftsname	ZB ZSP	Gebäude insges.	Geb.mit Haupt- wohnsitz	Wohnun- gen	Haus- halte	Wohn- bevölk.	Neben- wohnsitz- fälle	Ar- beits- stätten	L + F Betr.- stätten
	002	190	147	742	632	1.294	206	48	2
	003	211	172	324	268	612	103	33	1
	004	194	174	290	259	610	121	9	1
	005	223	181	337	302	672	91	47	1
	010	86	77	131	117	301	36	8	4
03333 Walcherberg ZH	031	29	28	31	31	153	3	1	25
Graxenreit E, Grub E, Kranawetter E, Mühlberg E, Panholz R, St. Aegidi W, Warmwies R									
03318 Wirts ZH	011	165	139	203	193	595	48	14	49
Amstettner Hütte Schh, Grestenberg E, Griess E, Hinterholz E, Hinterlug E, Hinterwura E, Hochpöchl Agh, Hochseeberg Agh, Hof E, Kolmleiten E, Luger Berghütte Jhtt, Lugerreith E, Mitterholz E, Mitterlug E, Oberreitbauer E, Reithbauer E, Seisenbach E, Senftenhof E, Untergrasberg Gh, Unterreitbauer E, Vorderholz E, Vorderlug E, Vorderwura E, Winkl E									
03350 Zell an der Ybbs Stt (360)	020	294	235	496	448	967	110	33	3
03351 Zell-Arzberg Sdlg (200)	021	215	205	460	449	1.210	59	18	13
Arzberg ZH, Berghof E, Großöd E, Jägerhaus E, Machting E, Marienhof E, Schilcher E									

Zählsprengelübersicht:

Waidhofen an der Ybbs	00	1.150	938	2.279	1.964	4.258	729	375	11
Waidh.a.d.Ybbs-Stadtzent.	000	162	125	256	235	545	113	166	6
Vorstadt Leithen-Nordwest	001	170	139	330	268	525	95	72	-
Vorstadt Leithen-Südost	002	190	147	742	632	1.294	206	48	2
Wasservorstadt-Südost	003	211	172	324	268	612	103	33	1
Wasservorstadt-West	004	194	174	290	259	610	121	9	1
Wasservorstadt-Nord	005	223	181	337	302	672	91	47	1
Waidhofen/Ybbs Land	01	753	652	970	897	2.907	197	60	241
Waidhofen Land-Nord	010	468	417	628	578	1.946	112	32	169
Waidhofen Land-Süd	011	285	235	342	319	961	85	28	72
Zell an der Ybbs	02	509	440	956	897	2.177	169	51	16
Zell an der Ybbs	020	294	235	496	448	967	110	33	3
Zell-Arzberg	021	215	205	460	449	1.210	59	18	13
Windhag	03	437	395	666	618	1.845	90	22	130
Windhag I	030	234	210	444	403	966	75	13	19
Windhag II	031	203	185	222	215	879	15	9	111
St.Leonhard am Wald	04	118	97	128	120	475	39	9	70
St.Leonhard am Wald	040	118	97	128	120	475	39	9	70

Wiener Neustadt(Stadt)

Gemeindenname OKZ Ortschaftsname	ZB ZSP	Gebäude insges.	Geb.mit Haupt- wohnsitz	Wohnun- gen	Haus- halte	Wohn- bevölk.	Neben- wohnsitz- fälle	Ar- beits- stätten	L + F Betr.- stätten
-------------------------------------	-----------	--------------------	-------------------------------	----------------	----------------	------------------	------------------------------	--------------------------	----------------------------

Wiener Neustadt(Stadt)

304 8.020 6.498 17.717 17.169 37.627 2.346 2.302 91

Fläche: 6.097,31 ha

Gerichtsbezirke:

Wiener Neustadt(Stadt)

304 1 8.020 6.498 17.717 17.169 37.627 2.346 2.302 91

Gemeinden: Wiener Neustadt

Fläche: 6.097,31 ha

Wiener Neustadt SS

304 01 X 8.020 6.498 17.717 17.169 37.627 2.346 2.302 91

Gerichtsbezirk: Wiener Neustadt(Stadt)

Fläche: 6.097,31 ha

Katastralgemeinden: Wiener Neustadt 6.097,31 ha

Postleitzahlen: Gemeindeamt: 2700 weitere: 2751

Österr. Karte: 76, 106

Höhenklasse: 2

NUTS 3-Code: AT122

03170 Wiener Neustadt St 265 (47°48'45",16°14'41")	X	8.020	6.498	17.717	17.169	37.627	2.346	2.302	91
000		271	175	859	805	1.543	137	267	5
001		326	199	803	723	1.387	113	434	6
002		185	109	695	653	1.233	86	110	3
003		267	229	826	800	1.639	108	56	3
004		170	127	583	550	1.136	53	85	1
005		87	63	278	277	590	45	29	3
010		430	361	1.082	994	2.396	164	94	6
011		493	449	730	687	1.649	99	36	2
012		292	258	670	653	1.383	99	35	3
013		154	129	174	169	599	56	13	4
020		84	62	335	329	702	50	41	4
021		182	128	433	395	745	58	78	4
022		379	288	377	382	967	40	59	11
030		235	199	472	564	1.232	80	35	1
031		492	454	543	523	1.356	51	41	2
032		403	376	626	601	1.451	72	85	3
033		515	472	1.125	1.090	2.449	124	65	7
034		382	306	491	581	1.384	101	77	1
040		101	78	372	356	656	39	38	-
041		180	142	310	298	694	33	21	-
042		258	171	683	662	1.352	63	66	7
043		322	301	329	320	833	39	20	-
044		341	310	681	656	1.433	72	67	3
045		44	41	468	463	963	13	10	-
050		319	260	557	499	1.130	99	52	2
051		223	81	371	369	724	244	162	-
052		351	254	1.757	1.710	3.727	113	182	3
053		416	362	398	381	1.061	48	32	6
054		118	114	689	679	1.213	47	12	1

Döttelbach Sdlg, E-Werk im Föhrenwald Krwk, Feuerwerksanstalt R, Heideansiedlung Sdlg, Lanzenkirchner Trift Sdlg, Militärakademie Wiener Neustadt Ks, Waldschule R

Zählsprengelübersicht:

Zentralbereich und Milak	00	1.306	902	4.044	3.808	7.528	542	981	21
Wiener Neustadt-Zentr.-N	000	271	175	859	805	1.543	137	267	5
Wiener Neustadt-Zentr.-S	001	326	199	803	723	1.387	113	434	6
Bahnhofsviertel	002	185	109	695	653	1.233	86	110	3

Wiener Neustadt(Stadt)

Gemeindenname OKZ Ortschaftsname	ZB ZSP	Gebäude insges.	Geb.mit Haupt- wohnsitz	Wohnun- gen	Haus- halte	Wohn- bevölk.	Neben- wohnsitz- fälle	Ar- beits- stätten	L + F Betr.- stätten
Innere Stadt-Nordwest	003	267	229	826	800	1.639	108	56	3
Innere Stadt-Nordost	004	170	127	583	550	1.136	53	85	1
Militärakademie	005	87	63	278	277	590	45	29	3
Ungarviertel	01	1.369	1.197	2.656	2.503	6.027	418	178	15
Ungarviertel-West	010	430	361	1.082	994	2.396	164	94	6
Ungarviertel-Nord	011	493	449	730	687	1.649	99	36	2
Ungarviertel-Ost	012	292	258	670	653	1.383	99	35	3
Ungarviertel-Südost	013	154	129	174	169	599	56	13	4
Gymelsdorfervorstadt	02	645	478	1.145	1.106	2.414	148	178	19
Gymelsdorfervorstadt-West	020	84	62	335	329	702	50	41	4
Gymelsdorfervorstadt-Ost	021	182	128	433	395	745	58	78	4
Gymelsdorfervorstadt-Süd	022	379	288	377	382	967	40	59	11
Zehnerviertel	03	2.027	1.807	3.257	3.359	7.872	428	303	14
Zehnerviertel-Nordost	030	235	199	472	564	1.232	80	35	1
Zehnerviertel-Nordwest	031	492	454	543	523	1.356	51	41	2
Zehnerviertel-West	032	403	376	626	601	1.451	72	85	3
Zehnerviertel-Südwest	033	515	472	1.125	1.090	2.449	124	65	7
Zehnerviertel-Südost	034	382	306	491	581	1.384	101	77	1
Flugfeld	04	1.246	1.043	2.843	2.755	5.931	259	222	10
Flugfeld-Süd	040	101	78	372	356	656	39	38	-
Flugfeld-Ost	041	180	142	310	298	694	33	21	-
Flugfeld-West	042	258	171	683	662	1.352	63	66	7
Flugfeld-Nord	043	322	301	329	320	833	39	20	-
Flugfeld-Mitte-Süd	044	341	310	681	656	1.433	72	67	3
Flugfeld-Mitte-Nord	045	44	41	468	463	963	13	10	-
Josefstadt	05	1.427	1.071	3.772	3.638	7.855	551	440	12
Josefstadt-Süd	050	319	260	557	499	1.130	99	52	2
Josefstadt-Nord	051	223	81	371	369	724	244	162	-
Josefstadt-Mitte-West	052	351	254	1.757	1.710	3.727	113	182	3
Josefstadt-Ost	053	416	362	398	381	1.061	48	32	6
Josefstadt-Mitte-Ost	054	118	114	689	679	1.213	47	12	1

Amstetten

Gemeindenname OKZ Ortschaftsname	ZB ZSP	Gebäude insges.	Geb.mit Haupt- wohnsitz	Wohnun- gen	Haus- halte	Wohn- bevölk.	Neben- wohnsitz- fälle	Ar- beits- stätten	L + F Betr.- stätten
----------------------------------------	-----------	--------------------	-------------------------------	----------------	----------------	------------------	------------------------------	--------------------------	----------------------------

Amstetten

305 **28.785 24.878 41.656 38.565 109.183 6.621 4.083 5.658**

Fläche: 118.796,65 ha

Gerichtsbezirke:

Amstetten

305 1 **12.490 10.703 18.726 17.375 48.380 3.072 1.991 2.223**

Gemeinden: Amstetten, Ardagger, Aschbach-Markt, Euratsfeld, Ferschnitz, Neuhofen an der Ybbs, Neustadtl an der Donau, Oed-Oehling, St. Georgen am Ybbsfelde, Viehdorf, Wallsee-Sindelburg, Winklarn, Zeillern

Fläche: 37.650,38 ha

Haag

305 2 **10.304 9.124 14.738 13.677 38.587 1.823 1.396 2.116**

Gemeinden: Behamberg, Ennsdorf, Ernsthofen, Haag, Haidershofen, St. Pantaleon-Erla, St. Peter in der Au, St. Valentin, Strengberg, Weistrach, Wolfsbach

Fläche: 37.029,29 ha

Waidhofen an der Ybbs(Amstetten)

305 4 **5.991 5.051 8.192 7.513 22.216 1.726 696 1.319**

Gemeinden: Allhartsberg, Biberbach, Ertl, Hollenstein an der Ybbs, Kematen an der Ybbs, Opponitz, Seitenstetten, Sonntagberg, St. Georgen am Reith, Ybbsitz

Fläche: 44.116,98 ha

Allhartsberg M

305 01 **X 457 413 551 508 1.758 104 45 140**

Gerichtsbezirk: Waidhofen an der Ybbs(Amstetten)

Fläche: 2.134,45 ha

Katastralgemeinden: Allhartsberg 1.705,78 ha, Kröllendorf 428,67 ha

Postleitzahlen: Gemeindeamt: 3365 weitere: 3331, 3340, 3363, 3364

Österr. Karte: 52, 53

Höhenklasse: 3

NUTS 3-Code: AT121

03171 Allhartsberg M 395 **000 172 153 217 195 597 47 22 20**

(48°01'37",14°47'27")

Doppelgraben R, Dorf R, Grabenmühle W, Ödel R, Purgstall R

03172 Angerholz ZH (420) **000 103 90 118 107 369 24 4 34**

Bichl E, Brandstetten W, Großwolfsberg E, Haag R, Hofstetten R

03239 Kröllendorf D (330) **001 52 47 62 61 200 8 9 16**

Fohra ZH, Schloss Kröllendorf Schl

03173 Kühberg ZH (450) **000 58 56 66 62 269 6 7 31**

Ganzberg E, Herrschaften E, Hiesbach W, Hub E, Hummelberg E, Schönbichl E, Zauch R

03174 Maierhofen ZH (460) **000 47 44 57 54 217 7 1 26**

Aiden R, Bichl R, Hinterholz E, Hohenmorgen E, Stoka E

03240 Wallmersdorf D 332 **001 25 23 31 29 106 12 2 13**

Zählsprengelübersicht:

Allhartsberg **000 380 343 458 418 1.452 84 34 111**

Kröllendorf **001 77 70 93 90 306 20 11 29**

Amstetten

Gemeindenname OKZ Ortschaftsname	ZB ZSP	Gebäude insges.	Geb.mit Haupt- wohnsitz	Wohnun- gen	Haus- halte	Wohn- bevölk.	Neben- wohnsitz- fälle	Ar- beits- stätten	L + F Betr.- stätten
Amstetten ST									
305 02	X	5.621	4.592	10.354	9.552	22.595	1.586	1.263	263
Gerichtsbezirk: Amstetten									
Fläche: 5.216,67 ha									
Katastralgemeinden: Amstetten 948,97 ha, Edla 965,81 ha, Hausmening 364,72 ha, Mauer bei Amstetten 1.433,48 ha, Preinsbach 496,13 ha, Schönbichl 787,15 ha, Ulmerfeld 220,41 ha									
Postleitzahlen: Gemeindeamt: 3300 weitere: 3361, 3362, 3363									
Österr. Karte: 52, 53									
Höhenklasse: 2									
NUTS 3-Code: AT121									
03175 Amstetten Stt 281	X	3.163	2.503	6.768	6.203	13.904	1.144	950	67
(48°07'24",14°52'00")	000	150	88	323	267	450	68	172	-
	001	170	117	490	415	825	111	182	1
	010	397	310	445	419	1.175	59	73	28
	011	241	169	412	379	951	62	66	3
	012	72	50	619	584	1.176	88	35	2
	020	224	159	365	304	685	116	77	5
	021	311	228	380	340	787	94	59	4
	022	118	94	167	146	324	26	74	1
	023	198	188	631	605	1.155	80	12	2
	024	224	212	366	350	792	61	23	2
	025	396	329	592	520	1.266	146	84	3
	026	465	388	663	611	1.518	90	49	14
	027	32	31	277	272	598	17	-	1
	028	70	53	522	486	869	83	35	1
	029	70	66	491	481	1.264	38	7	-
	030	6	5	6	6	15	-	-	-
	060	19	16	19	18	54	5	2	-
Allersdorf Stt, Dingfurt R, Eggersdorf Stt, Greimpersdorf Stt, Luft Sdlg, Schloss Edla Schl									
03269 Edla ZH	060	116	108	170	163	461	18	8	43
Berg R, Boxhofen W, Gigerreith ZH, Gschirm R, Haaberg D, Höf R, Kleinhaaberg E, Mostviertler-Bauernmuseum E, Oiden R, Reithof E									
03241 Greinsfurth D	X	266	233	408	399	1.014	27	45	10
	040	13	1	2	1	3	2	20	-
	043	253	232	406	398	1.011	25	25	10
Äuerl W, Loh E, Miesenwinkel E									
03309 Hausmening D 325	X	534	427	855	782	1.812	114	67	23
	051	206	179	394	373	852	41	24	9
	052	328	248	461	409	960	73	43	14
03242 Mauer bei Amstetten D (290)	X	584	465	801	745	2.086	114	95	30
	040	545	447	772	721	1.821	89	83	30
	041	39	18	29	24	265	25	12	-
Frauenau R, Galtberg R, Gobetsmühle W, Mauer-Landeskrankenhaus Sa, Meierhofen W, Pilsing W, Spiegelsberg D, Waldheim Sdlg, Winkling W									
03243 Neufurth D (290)	042	447	403	691	650	1.594	71	46	9
03270 Preinsbach D	060	160	142	184	170	519	16	6	29
Eisenreichdornach Stt, Koplarn W, Schimming R									
03176 Schönbichl ZH	030	106	89	128	114	365	22	12	40
Aichhof E, Breitstrum E, Damberg R, Doislau R, Edelmühle E, Gießhübl E, Leithen ZH, Oberschönbichl R, Pittersberg R, Reith R, Schmidberg E, Unterschönbichl E, Waidahammer R, Wassering R									
03310 Ulmerfeld D	050	245	222	349	326	840	60	34	12
Schloss Ulmerfeld Schl									

Amstetten

Gemeindenname OKZ Ortschaftsname	ZB ZSP	Gebäude insges.	Geb.mit Haupt- wohnsitz	Wohnun- gen	Haus- halte	Wohn- bevölk.	Neben- wohnsitz- fälle	Ar- beits- stätten	L + F Betr.- stätten
Zählsprengelübersicht:									
Stadtzentrum	00	320	205	813	682	1.275	179	354	1
Amstetten-Zentrum-West	000	150	88	323	267	450	68	172	-
Amstetten-Zentrum-Ost	001	170	117	490	415	825	111	182	1
Gemischt strukturiert.Geb	01	710	529	1.476	1.382	3.302	209	174	33
Amstetten-Ost	010	397	310	445	419	1.175	59	73	28
Eggersdorf	011	241	169	412	379	951	62	66	3
Schulviertel	012	72	50	619	584	1.176	88	35	2
Überw.Wohngebiete	02	2.108	1.748	4.454	4.115	9.258	751	420	33
Amstetten-Nordost	020	224	159	365	304	685	116	77	5
Invalidenstrasse	021	311	228	380	340	787	94	59	4
Waidhofner Straße	022	118	94	167	146	324	26	74	1
Krautberg-Silberweis	023	198	188	631	605	1.155	80	12	2
Edla	024	224	212	366	350	792	61	23	2
Ardaggerstr-Reitbauernstr	025	396	329	592	520	1.266	146	84	3
Allersdorf	026	465	388	663	611	1.518	90	49	14
Etrich Str.-Welsbach Str.	027	32	31	277	272	598	17	-	1
Haydn Str-Waldmüller Str	028	70	53	522	486	869	83	35	1
Parksiedlung	029	70	66	491	481	1.264	38	7	-
Schönbichl (ländl.Geb.)	03	112	94	134	120	380	22	12	40
Schönbichl	030	112	94	134	120	380	22	12	40
Mauer bei Amstetten	04	1.297	1.101	1.900	1.794	4.694	212	186	49
Mauer bei Amstetten	040	558	448	774	722	1.824	91	103	30
Mauer-Landeskrankenhaus	041	39	18	29	24	265	25	12	-
Neufurth	042	447	403	691	650	1.594	71	46	9
Mauer-Greinsfurth	043	253	232	406	398	1.011	25	25	10
Ulmerfeld-Hausmening	05	779	649	1.204	1.108	2.652	174	101	35
Ulmerfeld	050	245	222	349	326	840	60	34	12
Hausmening-Nord	051	206	179	394	373	852	41	24	9
Hausmening-Süd	052	328	248	461	409	960	73	43	14
Preinsbach	06	295	266	373	351	1.034	39	16	72
Preinsbach	060	295	266	373	351	1.034	39	16	72

Ardagger M

305 03	X	854	762	1.010	967	3.286	120	89	276
---------------	----------	------------	------------	--------------	------------	--------------	------------	-----------	------------

Gerichtsbezirk: Amstetten

Fläche: 4.719,79 ha

Katastralgemeinden: Ardagger Markt 671,63 ha, Ardagger Stift 1.083,79 ha, Kollnitzberg 1.242,21 ha, Stefanshart 1.722,16 ha

Postleitzahlen: Gemeindeamt: 3321 weitere: 3300, 3322, 3323

Österr. Karte: 52, 53

Höhenklasse: 2

NUTS 3-Code: AT121

03177	Ardagger Markt M 274 (48°10'57",14°49'46")	000	148	125	175	168	497	15	27	19
	Bach R, Brandhof E, Fuchshof R									
03178	Ardagger Stift D 280	001	264	239	330	315	1.020	42	26	68
	Am Weinberg Sdlg, Bach R, Brachegg R, Eichberg E, Habersdorf D, Hauersdorf R, Hütting E, Illersdorf R, Irgerstetten E, Kirchfeld W, Kollnitz ZH, Paulberg R, Pfaffenberg R, Schüsselhub ZH, Stocka ZH									
03179	Kollnitzberg R 465	002	193	177	225	222	778	40	17	87
	Almerstein E, Felleismühl R, Groisberg E, Hinterberg E, Holzhausen R, Innerzaun ZH, Oberhofstad E, Oed ZH, Stiefelberg ZH, Tiefenbach R, Winkling R, Zehent R									

Amstetten

Gemeindenname OKZ Ortschaftsname	ZB ZSP	Gebäude insges.	Geb.mit Haupt- wohnsitz	Wohnun- gen	Haus- halte	Wohn- bevölk.	Neben- wohnsitz- fälle	Ar- beits- stätten	L + F Betr.- stätten
03180 Stephanshart D 236	003	249	221	280	262	991	23	19	102
Aigen E, Albersberg R (320), Denk E, Doppstein E, Dürnhub E, Empfang D, Endtner E, Geisthof E, Hausleiten ZH, Hebmansberg R, Hinterholz R, Hörzenleiten E, Hunderteiten D, Kälbersberg E, Kogl E, Leitzing R, Moos R, Salvetar E, Schneckenreit E, Winn E, Zeitlbach R									

Zählsprengelübersicht:

Ardagger Markt	000	148	125	175	168	497	15	27	19
Ardagger Stift	001	264	239	330	315	1.020	42	26	68
Kollnitzberg	002	193	177	225	222	778	40	17	87
Stephanshart	003	249	221	280	262	991	23	19	102

Aschbach-Markt M

305 04 X 862 802 1.211 1.131 3.563 150 112 202

Gerichtsbezirk: Amstetten

Fläche: 3.721,07 ha

Katastralgemeinden: Abetzberg 647,71 ha, Aschbach Dorf 369,17 ha, Aschbach Markt 283,80 ha, Krenstetten 631,44 ha, Mitterhausleiten 969,65 ha, Oberaschbach 819,30 ha

Postleitzahlen: Gemeindeamt: 3361 weitere: 3354

Österr. Karte: 52

Höhenklasse: 3

NUTS 3-Code: AT121

03181 Abetzberg D	001	60	58	76	71	260	15	3	29
Burgersberg W, Großkienberg E, Hauptmannsberg ZH, Hochbruck W, Hoserau ZH, Kleinkienberg W, Kreuzberg W, Luft R, Rippelau E, Schröding E, Witzenleiten E									
03182 Aschbach-Dorf D (315)	001	97	90	152	141	404	15	8	22
Göstling D, Gunnersdorf D, Lahen D, Riesing W									
03183 Aschbach-Markt M 310	000	363	328	558	521	1.470	78	74	6
(48°04'26",14°45'02")									
Moderhackermühle Mü, Neubrunn E, Neubrunnmühle R									
03184 Krenstetten D 336	003	102	99	127	122	434	8	14	36
Besendorf R, Gobolt E, Graßlau ZH, Hendlweg E, Hötzing W, Kässchwaig E, Markstein E, Tamberg E, Wimbauer E									
03185 Mitterhausleiten ZH (350)	002	157	150	193	176	647	23	10	56
Aukental R, Dorf R, Eck E, Grub E, Hackenöd W, Hagenhub E, Hinterholz R, Holz W, Hundsheim W, Lemberg R, Lieglhof R, Neufeld D, Neuhaus E, Oberhausleiten R, Schörghub R, Schramelhof E, Windfeld D, Wipfelhof E									
03186 Oberaschbach D	001	83	77	105	100	348	11	3	53
Bergshof E, Bogenhof E, Edla R, Feitzing W, Fimbach W, Fohra R, Gerersdorf ZH, Gobetzberg R, Langholz W, Linden W, Samesbruck R, Schmiedleiten W, Seidenberg E									

Zählsprengelübersicht:

Aschbach-Markt	000	363	328	558	521	1.470	78	74	6
Aschbach-Umgebung	001	240	225	333	312	1.012	41	14	104
Mitterhausleiten	002	157	150	193	176	647	23	10	56
Krenstetten	003	102	99	127	122	434	8	14	36

Amstetten

Gemeindenname OKZ Ortschaftsname	ZB ZSP	Gebäude insges.	Geb.mit Haupt- wohnsitz	Wohnun- gen	Haus- halte	Wohn- bevölk.	Neben- wohnsitz- fälle	Ar- beits- stätten	L + F Betr.- stätten
Ennsdorf									
305 08	X	638	570	1.053	944	2.362	165	83	31
Gerichtsbezirk: Haag Fläche: 769,28 ha Katastralgemeinden: Ennsdorf 769,28 ha Postleitzahl: 4482 Österr. Karte: 51 Höhenklasse: 2 NUTS 3-Code: AT121									
03193 Ennsdorf D (250) (48°12'52",14°29'34")	X	638	570	1.053	944	2.362	165	83	31
	000	466	422	808	733	1.835	114	65	23
	001	172	148	245	211	527	51	18	8
Windpassing D 247									
Zählsprengelübersicht:									
Ennsdorf	000	466	422	808	733	1.835	114	65	23
Windpassing	001	172	148	245	211	527	51	18	8
<hr/>									
Ernsthofen									
305 09	000	625	565	774	739	2.105	76	55	100
Gerichtsbezirk: Haag Fläche: 1.781,18 ha Katastralgemeinden: Aigenfließen 1.045,47 ha, Rubring 735,71 ha Postleitzahlen: Gemeindeamt: 4432 weitere: 4300 Österr. Karte: 51 Höhenklasse: 2 NUTS 3-Code: AT121									
03194 Aigenfließen R (295)	000	136	129	158	154	562	15	10	62
Altenrath R, Edt ZH, Felner E, Holzner R, Kanning R, Loderleiten ZH, Noppenberg W, Rathmayr ZH, Trienting W, Wasen ZH, Weinzierl ZH									
03195 Rubring D 258 (48°07'39",14°29'01")	000	489	436	616	585	1.543	61	45	38
Ernsthofen D 284, Gaißing R, Mühlrading D, Weindlau ZH (265)									
Zählsprengelübersicht:									
Ernsthofen	000	625	565	774	739	2.105	76	55	100
<hr/>									
Ertl									
305 10	000	298	267	376	344	1.243	56	33	124
Gerichtsbezirk: Waidhofen an der Ybbs(Amstetten) Fläche: 2.113,42 ha Katastralgemeinden: Ertl 2.113,42 ha Postleitzahl: 3355 Österr. Karte: 70 Höhenklasse: 5 NUTS 3-Code: AT121									
03196 Ertl D (440) (47°58'37",14°37'56")	000	298	267	376	344	1.243	56	33	124
Feindmühle Mü, Grabnermühle E, Großsau ZH (560), Großschöneck E, Haaghof E, Hinterhaus E, Holz E, Kindslehen E, Matzenberg E, Oberpredmaß E, Peilstein ZH (580), Schönegg E, Schwaighof E, Tiefenbach ZH (640), Unterliergl E, Unterpredmaß E, Url E, Voitlehen E, Voitstraß-Siedlung Sdlg									

Amstetten

Gemeindenname OKZ Ortschaftsname	ZB ZSP	Gebäude insges.	Geb.mit Haupt- wohnsitz	Wohnun- gen	Haus- halte	Wohn- bevölk.	Neben- wohnsitz- fälle	Ar- beits- stätten	L + F Betr.- stätten
----------------------------------------	-----------	--------------------	-------------------------------	----------------	----------------	------------------	------------------------------	--------------------------	----------------------------

Zählsprengelübersicht:

Ertl	000	298	267	376	344	1.243	56	33	124
------	-----	-----	-----	-----	-----	-------	----	----	-----

Euratsfeld M

305 11	000	594	526	666	645	2.319	107	54	167
---------------	------------	------------	------------	------------	------------	--------------	------------	-----------	------------

Gerichtsbezirk: Amstetten

Fläche: 3.067,44 ha

Katastralgemeinden: Euratsfeld 1.214,62 ha, Gafring 943,79 ha, Großaigen 909,03 ha

Postleitzahl: 3324

Österr. Karte: 53

Höhenklasse: 3

NUTS 3-Code: AT121

03197 Aigen ZH (440)	000	69	63	78	74	326	10	-	45
Distelberg ZH, Engelsberg E, Ferndorf R, Kicking E, Latzelsberg ZH, Lehen E, Marhof E, Niederaigen W, Oberaigen W, Pauxberg E, Reidl W, Schnotzendorf D, Stelzberg W, Weg E									

03198 Euratsfeld M 308 (48°05'00",14°56'00")	000	469	407	522	506	1.699	86	50	75
---------------------------------------------------------------	------------	------------	------------	------------	------------	--------------	-----------	-----------	-----------

Aichet R, Auberg W, Braunshof W, Göttersdorf W, Grissenberg R, Hamet E, Haslau W, Kalkstechen R, Leiten E, Lixing ZH, Oberumberg R, Panhalm W, Pisching ZH (310), Schleiferhub E, Sommereg E

03199 Gafring ZH (390)	000	56	56	66	65	294	11	4	47
Friesenegg E, Giemetsberg ZH, Hinterberg ZH, Maierhof E, Mittergafring R, Obergafring R, Pöletzhof E, Pollenberg W, Saxenöd E, Seibetsberg R, Untergafring R, Völkrahof R, Walchenöd E, Windischendorf ZH									

Zählsprengelübersicht:

Euratsfeld	000	594	526	666	645	2.319	107	54	167
------------	-----	-----	-----	-----	-----	-------	-----	----	-----

Ferschnitz M

305 12	000	459	383	492	457	1.601	101	45	108
---------------	------------	------------	------------	------------	------------	--------------	------------	-----------	------------

Gerichtsbezirk: Amstetten

Fläche: 1.553,93 ha

Katastralgemeinden: Ferschnitz 1.132,20 ha, Innerochsenbach 421,73 ha

Postleitzahlen: Gemeindeamt: 3325 weitere: 3372

Österr. Karte: 53

Höhenklasse: 2

NUTS 3-Code: AT121

03200 Ferschnitz M 276 (48°05'41",14°59'01")	000	398	332	433	401	1.359	79	39	77
---------------------------------------------------------------	------------	------------	------------	------------	------------	--------------	-----------	-----------	-----------

Amasödt W, Edla R, Ferschnitz-Au We, Freidegg D (310), Günzing R, Hogbauer E, Kirchholz R, Knötzling R, Kratzmühle E, Kring R, Oberleiten D 266, Ödt W, Rudling R, Schloss Freidegg Schl, Segenbaum ZH (320), Truckenstetten D (250), Unter Umberg D, Weinzierl R

03201 Innerochsenbach R 267	000	61	51	59	56	242	22	6	31
Leithen W, Schloss Senftenegg Schl, Senftenegg R (280), Windischendorf D 288, Zinsenwang W									

Zählsprengelübersicht:

Ferschnitz	000	459	383	492	457	1.601	101	45	108
------------	-----	-----	-----	-----	-----	-------	-----	----	-----

Amstetten

Gemeindenname OKZ Ortschaftsname	ZB ZSP	Gebäude insges.	Geb.mit Haupt- wohnsitz	Wohnun- gen	Haus- halte	Wohn- bevölk.	Neben- wohnsitz- fälle	Ar- beits- stätten	L + F Betr.- stätten	
Haag ST										
305 14	X	1.417	1.226	1.981	1.862	5.170	202	214	314	
Gerichtsbezirk: Haag										
Fläche: 5.480,51 ha										
Katastralgemeinden: Edelfhof 616,20 ha, Gstetten 326,24 ha, Haag Stadt 271,44 ha, Heimberg 359,75 ha, Holzleiten 447,60 ha, Knillhof 403,51 ha, Krottendorf 480,69 ha, Porstenberg 295,28 ha, Radhof 518,23 ha, Reichhub 775,35 ha, Salaberg 371,87 ha, Schudutz 614,35 ha										
Postleitzahl: 3350										
Österr. Karte: 51, 52										
Höhenklasse: 3										
NUTS 3-Code: AT121										
03205	Edelfhof R (300)	X	158	142	246	232	675	19	13	26
		000	1	1	1	1	1	-	-	2
		002	45	36	66	62	168	9	9	7
		003	112	105	179	169	506	10	4	17
	Adelberg E, Berghäuser E, Ederhöhe Sdlg, Fadlhof W, Pesendorf W, Sieberg R, Untermayrhofen W									
03206	Gstetten	003	63	53	73	68	216	3	3	25
	Klingenbrunn R, Paga R, Satted E, Ziegelstadl R									
03207	Haag St 346	X	679	580	1.037	979	2.350	129	159	24
	(48°06'47",14°33'56")	000	451	376	685	649	1.478	100	140	16
		001	225	201	328	306	818	28	18	8
		003	3	3	24	24	54	1	1	-
	Himsental R									
03208	Heimberg ZH	003	39	31	35	34	142	-	4	22
	Außermayrhofen R, Gerstberg E, Imberg R, Rathäuser R									
03209	Holzleiten R (350)	X	113	102	140	130	398	11	7	34
		002	42	39	52	51	145	4	4	17
		003	71	63	88	79	253	7	3	17
	Göblitz R, Hadersbach W, Hochwall R, Unreinfußten R, Winnersdorf R, Zauchhof W									
03210	Knillhof R	X	54	50	68	68	198	2	9	29
		000	7	6	8	9	12	-	1	2
		002	47	44	60	59	186	2	8	27
	Pernersdorf R, Pannersdorf R, Stampfhof W, Stegmühle Mü									
03211	Krottendorf R	002	52	46	67	61	219	9	1	37
	Lehen R, Rippel ZH, Waldbauern R, Waldhäuser R, Wolfucken ZH									
03212	Porstenberg R	002	41	36	49	44	155	6	3	20
	Keppeldorf E, Mitterndorf R, Richersdorf R									
03213	Radhof ZH	003	35	26	39	35	122	3	5	17
	Brand E, Dörfel W, Fehraberg E, Hub W, Oberndorf E, Spitzwinkel W, Stibitzhof ZH									
03214	Reichhub ZH	003	57	46	59	54	218	5	4	34
	Ederhöhe R, Klaubling R, Lembach ZH, Radelsbach R, Samhub E, Zehetmayer E									
03215	Salaberg R	X	84	73	121	112	300	12	6	13
		000	28	23	37	33	78	6	2	2
		001	42	40	68	64	171	4	1	6
		002	14	10	16	15	51	2	3	5
	Schloss Salaberg Schl, Waldhäuser ZH									
03216	Schudutz ZH	003	42	41	47	45	177	3	-	33
	Braunsberg W, Haindorf R, Kroisboden R, Polling E, Schmiedhub W, Talbauer E, Tiefenleiten R, Waidach E, Winden E, Witzling E									
Zählsprengelübersicht:										
	Haag I	000	487	406	731	692	1.569	106	143	22
	Haag II	001	267	241	396	370	989	32	19	14

Amstetten

Gemeindenname OKZ Ortschaftsname	ZB ZSP	Gebäude insges.	Geb.mit Haupt- wohnsitz	Wohnun- gen	Haus- halte	Wohn- bevölk.	Neben- wohnsitz- fälle	Ar- beits- stätten	L + F Betr.- stätten
Döstelberg E, Schloss Hohenlehen Schl, Schmuckenhof E, Waldbauernschule W									
03226 Grießau R Rabenstein E	001	3	2	3	2	8	1	-	3
03227 Hohenlehen ZH Höll E, Mühlau E, Steinhaufen E	001	12	10	13	11	37	-	-	6
03228 Hollenstein an der Ybbs D (485) (47°48'01",14°46'36")	000	201	169	314	255	665	103	37	7
03229 Krenngraben ZH (550) Annahütte Jhtt, Point R, Schmaleck E, Seimannslehen Sdlg Almen: Bauernboden	001	63	50	70	60	168	22	5	6
03230 Oberkirchen ZH Gamssteinhütte Jhtt, Großpromau E, Haselluckehütte Jhtt, Kitzhütte Jagdhütte Jhtt, Kleinpromau E, Rain E, Sandgraben E, Seeau Jh, Spannlehen E, Stumpfhütte Jhtt Almen: Kitzhütte Alm, Niederscheibenberg, Siebenhütten, Vierhütten	001	22	9	19	11	47	4	1	5
03231 Oisberg ZH Bahnhof Großhollenstein R, Blamau E, Fahrnlehen E, Gleiß Jagdhaus Jh, Oberhofstatt E, Oberöd E	001	28	14	27	18	46	9	4	5
03232 Sattel ZH Grenzberg E, Großbach E, Großkoth E, Hochscheuch E, Hochschlag E, Kleinkoth E, Vorderhochau E	001	15	9	11	11	57	1	3	9
03233 Thalbauer ZH Ertlthal E, Geyersbichl E, Graben E, Gratzenthal E, Großöd E, Großthal E, Haitzmann E, Herrn Jhtt, Hinterberg E, Hinterholz E, Kleinöd E, Poisberg Jhtt, Unkersbichl E	001	21	12	22	13	46	14	-	13
03234 Thomasberg ZH Dörr E, Grub E, Hirnsulz E, Lettenweg E, Obersteg W, Raingrub E, Untersteg E	001	19	15	19	18	70	8	1	13
03235 Walcherbauer ZH (450) Doberau E, Langfeld Sdlg, Staudach Gh, Walchau E, Wieden E	X 000 001	83 28 55	59 19 40	112 49 63	83 36 47	238 83 155	48 22 26	18 11 7	6 1 5
03236 Wenten ZH (620) Dürreck Jhtt, Frenzberghütte Jhtt, Haberfeld E, Kranzelbaueralm Jhtt, Rabersberg E, Schelchen E, Scheuchenerb E, Schneibb E, Wentner Alm Jhtt, Wentstein E, Winterreith E, Ziegelauer Alm Jhtt	001	34	22	35	27	100	6	3	14
Zählsprengelübersicht:									
Hollenstein-Zentrum	000	324	266	518	419	1.044	176	55	13
Hollenstein-Umgebung	001	314	207	323	245	863	99	30	97

Kematen an der Ybbs M

305 17 X 633 546 1.037 992 2.462 203 83 60

Gerichtsbezirk: Waidhofen an der Ybbs(Amstetten)
 Fläche: 1.105,64 ha
 Katastralgemeinden: Kematen 128,19 ha, Niederhausleiten 977,45 ha
 Postleitzahlen: Gemeindeamt: 3331 weitere: 3361
 Österr. Karte: 52
 Höhenklasse: 3
 NUTS 3-Code: AT121

03237 Kematen M 330 (48°01'37",14°45'53")	X 000 001	633 288 345	546 248 298	1.037 569 468	992 535 457	2.462 1.195 1.267	203 136 67	83 50 33	60 4 56
------------------------------------------------------	--------------------------	----------------------------	----------------------------	------------------------------	----------------------------	----------------------------------	---------------------------	-------------------------	------------------------

Abetzdorf D, Gimpersdorf W, Hausleiten ZH (330), Heide R (310), Höfing W, Kalsing R, Pyhra W, Stritzelhof W,
 Wollmersdorf D

Zählsprengelübersicht:

Kematen	000	288	248	569	535	1.195	136	50	4
---------	-----	-----	-----	-----	-----	-------	-----	----	---

Amstetten

Gemeindenname OKZ Ortschaftsname	ZB ZSP	Gebäude insges.	Geb.mit Haupt- wohnsitz	Wohnun- gen	Haus- halte	Wohn- bevölk.	Neben- wohnsitz- fälle	Ar- beits- stätten	L + F Betr.- stätten
Niederhausleiten a.d.Ybbs	001	345	298	468	457	1.267	67	33	56

Neuhofen an der Ybbs M

305 20	X	639	593	771	747	2.534	181	70	218
---------------	----------	------------	------------	------------	------------	--------------	------------	-----------	------------

Gerichtsbezirk: Amstetten

Fläche: 3.637,88 ha

Katastralgemeinden: Amesleithen 297,94 ha, Kornberg 897,70 ha, Neuhofen an der Ybbs 452,13 ha, Perbersdorf 225,32 ha, Scherbling 674,86 ha, Schindau 738,77 ha, Toberstetten 351,16 ha

Postleitzahlen: Gemeindeamt: 3364 weitere: 3363

Österr. Karte: 52, 53

Höhenklasse: 3

NUTS 3-Code: AT121

03244	Amesleithen ZH	001	97	87	115	111	348	38	7	18
	Au E, Dorf R, Elzbach R, Haagberg R, Schlosssiedlung Sdlg, Stopfenau ZH, Wurmlen W									
03245	Kornberg D	001	72	66	81	82	326	18	3	42
	Fachwinkl D, Forsthub R, Greinöd E, Grub W, Hirschöd E, Hörting ZH, Langenheim E, Miesberg E, Pöttenberg R, Ungfürten R, Wies R									
03246	Neuhofen an der Ybbs M	000	213	198	283	264	774	70	48	30
	319									
	(48°03'26",14°51'02")									
	Edla E, Niederneuhofen R, Schlickenreith ZH									
03247	Perbersdorf D	000	67	62	70	70	243	11	4	18
	Obertal R, Trautmannsberg W, Untertal W									
03248	Scherbling R	000	65	62	76	76	285	17	1	37
	Frieberstetten W, Hörlesberg ZH, Nußbaum E, Pfosendorf D, Preinlesberg E, Reichersdorf D, Ried W, Sonnhub ZH									
03249	Schindau ZH (300)	000	90	85	105	104	403	14	5	50
	Abschleifung W, Dippersdorf D, Gaisstechen W, Haidenlachmühle W, Hub W, Kothmühle Hot, Kreiling W, Lixing W, Oberhömbach R, Rampersdorf W, Reschenhof E, Unterhömbach D									
03250	Toberstetten ZH	001	35	33	41	40	155	13	2	23
	Brandstetten W, Gitzing E, Hiesbach W, Klafferberg E, St. Veit Ki									

Zählsprengelübersicht:

Neuhofen an der Ybbs	000	435	407	534	514	1.705	112	58	135
Kornberg	001	204	186	237	233	829	69	12	83

Neustadtl an der Donau M

305 21	X	667	522	770	607	2.152	288	50	288
---------------	----------	------------	------------	------------	------------	--------------	------------	-----------	------------

Gerichtsbezirk: Amstetten

Fläche: 4.792,38 ha

Katastralgemeinden: Berghof 619,82 ha, Freienstein 396,53 ha, Hößgang 328,12 ha, Kleinwolfstein 663,73 ha, Nabegg 982,75 ha, Neustadtl 572,54 ha, Schaltberg 584,74 ha, Windpassing 644,15 ha

Postleitzahlen: Gemeindeamt: 3323 weitere: 3322, 3372

Österr. Karte: 53

Höhenklasse: 4

NUTS 3-Code: AT121

03251	Berghof ZH (420)	003	50	46	66	56	220	21	3	35
	Dörfel E, Gschirnbauer E, Koxödt ZH, Lindmühl R, Luegerkapelle Ki, Reith ZH, Winthan R									
03252	Freyenstein R	000	65	37	74	43	117	49	4	7
	Sand R, Willersbach R									
03253	Hößgang D (250)	000	116	57	125	61	163	131	2	11
	Wiesen D									

Amstetten

Gemeindename OKZ Ortschaftsname	ZB ZSP	Gebäude insges.	Geb.mit Haupt- wohnsitz	Wohnun- gen	Haus- halte	Wohn- bevölk.	Neben- wohnsitz- fälle	Ar- beits- stätten	L + F Betr.- stätten
03254 Kleinwolfstein ZH (360) Buchet E, Dachgrub R, Dürnwieden W, Glinsen E, Großhamet E, Haag ZH, Oberholz W, Pfaffenberg R, Trilling R, Unterholz R, Waasen ZH, Zwischenthann R	004	71	68	88	80	326	17	3	57
03255 Nabegg ZH (480) Dachberg W, Kroißenreith ZH, Lehmgrub ZH, Oberschlag R, Peham ZH, Rosenau Gh, Rührung ZH, Schauberg E, Schlaghof ZH, Spitzhof E	002	71	60	81	68	281	16	1	55
03256 Neustadtl-Markt M 509 (48°11'37",14°54'01")	X 000 001	140 108 32	114 85 29	152 121 31	136 107 29	424 321 103	25 17 8	29 27 2	21 21 -
03257 Neustadtl-Umgebung Au ZH, Berg R, Bernhard R, Maiberg ZH, Riegel E, Weg ZH	000	42	40	50	45	189	10	1	29
03258 Schaltberg ZH (400) Brandstetterkogelhütte Schh, Burgkogel R, Fellner E, Großberg E, Kegler E, Schweighof E, Steinöd ZH, Vorderleiten ZH	000	49	40	56	45	160	12	3	32
03259 Windpassing ZH (350) Beidenstein R, Blumaumühle E, Heiss E, Kreamslehen R, Polzmühle R, Steindl E, Tanningner E, Triesenegg E	001	63	60	78	73	272	7	4	41

Zählsprengelübersicht:

Neustadtl	000	380	259	426	301	950	219	37	100
Windpassing	001	95	89	109	102	375	15	6	41
Nabegg	002	71	60	81	68	281	16	1	55
Berghof	003	50	46	66	56	220	21	3	35
Kleinwolfstein	004	71	68	88	80	326	17	3	57

Oed-Oehling M

305 22 X 426 394 529 502 1.483 125 46 61

Gerichtsbezirk: Amstetten

Fläche: 1.062,45 ha

Katastralgemeinden: Oed Markt 181,72 ha, Öhling 880,73 ha

Postleitzahlen: Gemeindeamt: 3362 weitere: 3312, 3361

Österr. Karte: 52

Höhenklasse: 3

NUTS 3-Code: AT121

03260 Oed M 393 Oedschachen R, Saugraben R	000	166	151	207	196	581	31	23	15
03261 Öhling D 309 (48°06'00",14°48'01")	001	260	243	322	306	902	94	23	46
Büchl E, Buchleiten D (380), Ebersedt E, Egelsee W, Haberg E, Hutterbauer E, Kreuzing E, Krottendorf R, Lehen E, Moos E, Pöttwein E, Pyhra ZH (320), Ramsau D, Rauberg E, Urtal W									

Zählsprengelübersicht:

Oed	000	166	151	207	196	581	31	23	15
Öhling	001	260	243	322	306	902	94	23	46

Amstetten

Gemeindenname OKZ Ortschaftsname	ZB ZSP	Gebäude insges.	Geb.mit Haupt- wohnsitz	Wohnun- gen	Haus- halte	Wohn- bevölk.	Neben- wohnsitz- fälle	Ar- beits- stätten	L + F Betr.- stätten
----------------------------------------	-----------	--------------------	-------------------------------	----------------	----------------	------------------	------------------------------	--------------------------	----------------------------

Opponitz

305 24		000	282	231	341	307	957	99	30	78
---------------	--	------------	------------	------------	------------	------------	------------	-----------	-----------	-----------

Gerichtsbezirk: Waidhofen an der Ybbs(Amstetten)

Fläche: 3.966,50 ha

Katastralgemeinden: Ofenberg 231,16 ha, Opponitz 2.008,30 ha, Schwarzenbach 818,72 ha, Thann 908,32 ha

Postleitzahlen: Gemeindeamt: 3342 weitere: 3341

Österr. Karte: 70, 71

Höhenklasse: 4

NUTS 3-Code: AT121

03262	Graben ZH (550) Furtenreith E, Kogl E, Mitterriegl E	000	17	17	18	19	69	3	2	14
03263	Gstadt ZH (430) Einödsberg E, Hof E, Mitterlueg E, Oberau E, Untered E, Unterweidach E	000	18	14	20	18	61	10	1	8
03265	Hauslehen D 422 (47°52'41",14°49'41") Glatzreith E, Hauslehen-Zerstreute Häuser ZH, Hinterleithen E, Oberpoint E, Pichl E, Vorderleithen E	000	165	139	203	184	530	53	21	14
03264	Ofenberg ZH Dippelreith E, Furth E, Großofenberg E, Kleinfenberg E, Leofer E	000	7	6	6	6	34	-	-	6
03266	Schwarzenbach ZH (520) Hinteregg E, Hornleiten E, Mirenau Krwk, Pechholzkapelle Ki, Ramberg E, Rehau ZH, Unterwenden E	000	16	13	22	19	78	5	1	14
03267	Strubb ZH (550) Bergschwand E, Buchberg E, Buchegg E, Gemeindehäusl E, Windberg E	000	23	14	24	16	50	14	-	7
03268	Thann ZH (410) Garnberg E, Großriegl E, Hinterstockreith E, Kleinriegl E, Kleinseeberg E, Oberstockreith E, Schloss Seeburg Schl, Vorderstockreith E	000	36	28	48	45	135	14	5	15

Zählsprengelübersicht:

Opponitz		000	282	231	341	307	957	99	30	78
----------	--	-----	-----	-----	-----	-----	-----	----	----	----

Seitenstetten M

305 32		X	797	720	1.031	973	3.131	185	117	177
---------------	--	----------	------------	------------	--------------	------------	--------------	------------	------------	------------

Gerichtsbezirk: Waidhofen an der Ybbs(Amstetten)

Fläche: 3.046,11 ha

Katastralgemeinden: Seitenstetten Dorf 2.817,13 ha, Seitenstetten Markt 228,98 ha

Postleitzahlen: Gemeindeamt: 3353 weitere: 3340, 3352

Österr. Karte: 52, 70

Höhenklasse: 3

NUTS 3-Code: AT121

03296	Seitenstetten Dorf ZH (420) Au E, Blümelsberg ZH, Egg E, Ertlstraß E, Getzing E, Glanegg E, Großpyrach E, Großweinberg E, Gugenberg E, Gumpolten E, Heiderhäuser ZH, Hinterholz E, Hochholz E, Hochstraß ZH, Hofing E, Holzknechtstatt E, Hundsmühle E, Kleingattern E, Kleinpyrach E, Kleinweinberg E, Krenslehen E, Mitterberg E, Neudaumühle E, Neudorf R, Pöllau E, Pöllausiedlung Sdlg, Schachlkapelle Ki, Schippermühle E, Sidlosberg E, Spielberg E, Steinau E, Steingrub E, Stiegl E, Stratzberg E, Treffling ZH, Waasen E, Weidersdorf D 332, Zehetmühle E	001	401	366	454	424	1.576	87	38	158
03297	Seitenstetten Markt M 349 (48°02'01",14°39'24") Benediktinerstift Seitenstetten Kl, St. Veit W	000	396	354	577	549	1.555	98	79	19

Zählsprengelübersicht:

Seitenstetten Markt		000	396	354	577	549	1.555	98	79	19
Seitenstetten Dorf		001	401	366	454	424	1.576	87	38	158

Amstetten

Gemeindenname OKZ Ortschaftsname	ZB ZSP	Gebäude insges.	Geb.mit Haupt- wohnsitz	Wohnun- gen	Haus- halte	Wohn- bevölk.	Neben- wohnsitz- fälle	Ar- beits- stätten	L + F Betr.- stätten
----------------------------------------	-----------	--------------------	-------------------------------	----------------	----------------	------------------	------------------------------	--------------------------	----------------------------

Sonntagberg M

305 33 X 1.037 874 1.751 1.680 4.278 335 115 108

Gerichtsbezirk: Waidhofen an der Ybbs(Amstetten)
 Fläche: 1.842,78 ha
 Katastralgemeinden: Böhlerwerk 65,72 ha, Sonntagberg 1.777,06 ha
 Postleitzahlen: Gemeindeamt: 3332 weitere: 3331, 3333, 3340
 Österr. Karte: 52, 53, 70
 Höhenklasse: 3
 NUTS 3-Code: AT121

03298	Baichberg ZH (400) Aichbüchl E, Aichöd W, Kojed E, Windberg R	000	24	23	32	27	88	5	1	10
03299	Böhlerwerk D (340)	001	222	187	583	559	1.246	103	34	6
17486	Bruckbach D Am Stocket R, Kronstein D	002	125	110	208	202	478	33	8	3
17488	Gleiß D	003	47	31	70	65	182	13	10	5
17487	Hilm D	003	103	90	161	153	367	44	13	4
03301	Rosenau am Sonntagberg	X	289	257	452	441	1.111	89	36	11
	M (340)	000	33	28	31	29	90	8	-	-
	(48°00'36",14°44'34")	003	256	229	421	412	1.021	81	36	11
	Wedl-Siedlung Sdlg									
03303	Rotte Wühr Dörfel E, Kaiserhof E, Leitenbauer E, Luegerbichl R, Ödbauer E, Süßwaid E, Wühr ZH (350)	002	77	59	91	92	241	17	2	17
03302	Sonntagberg D Benetzöd E, Doppel ZH, Englöd E, Großleiten E, Großmayerhof E, Herzogenberg E, Hollenlehen E, Nöchling ZH (620), Sandlehen E, Spielmannsöd E, Wagenöd E	000	150	117	154	141	565	31	11	52

Zählsprengelübersicht:

Sonntagberg-Ost	000	207	168	217	197	743	44	12	62
Böhlerwerk	001	222	187	583	559	1.246	103	34	6
Wühr-Bruckbach	002	202	169	299	294	719	50	10	20
Gleiß	003	406	350	652	630	1.570	138	59	20

St. Georgen am Reith

305 26 000 214 164 221 187 589 83 24 69

Gerichtsbezirk: Waidhofen an der Ybbs(Amstetten)
 Fläche: 4.006,52 ha
 Katastralgemeinden: Hochau 437,62 ha, Kogelsbach 1.230,19 ha, Königsbergau 897,90 ha, St. Georgen am Reith 1.440,81 ha
 Postleitzahl: 3344
 Österr. Karte: 70, 71
 Höhenklasse: 5
 NUTS 3-Code: AT121

03271	Hochau ZH (530) Gutenfurth E, Riesenlehen E, Steg W, Tonibauer E	000	16	11	13	11	41	9	2	9
03273	Kogelsbach D 510 Bach E, Hinterau E, Jörgl Jhth, Meisserleithen W, Pfennigtor E, Stecherhütte Jhth Almen: Bachleralm	000	97	77	101	82	226	48	5	20
03272	Königsbergau ZH (680) Allersberg E, Bernau E, Brunneckreith E, Enterreingrub E, Jagersberg E, Kernau E, Keucheneck E, Langeck E, Moosau W, Reithbauer E, Sauersulz E, Schustereck E	000	24	20	23	21	100	6	1	18

Amstetten

Gemeindename OKZ Ortschaftsname	ZB ZSP	Gebäude insges.	Geb.mit Haupt- wohnsitz	Wohnun- gen	Haus- halte	Wohn- bevölk.	Neben- wohnsitz- fälle	Ar- beits- stätten	L + F Betr.- stätten
03274 St. Georgen am Reith R 522 (47°50'24",14°52'46") Bach W, Brandstatt E, Bromau E, Großbreitental E, Größing E, Obereinöd E, Pfarrhof E, Zinkenhütte Jhtt Almen: Einödalm	000	77	56	84	73	222	20	16	22

Zählsprengelübersicht:

St.Georgen am Reith	000	214	164	221	187	589	83	24	69
---------------------	-----	-----	-----	-----	-----	-----	----	----	----

St. Georgen am Ybbsfelde M

305 27	X	672	604	837	808	2.548	100	90	164
---------------	----------	------------	------------	------------	------------	--------------	------------	-----------	------------

Gerichtsbezirk: Amstetten

Fläche: 2.287,96 ha

Katastralgemeinden: Hermannsdorf 307,27 ha, Krahof 807,38 ha, Leutzmannsdorf 509,71 ha, St. Georgen am Ybbsfelde 663,60 ha

Postleitzahlen: Gemeindeamt: 3372 weitere: 3300

Österr. Karte: 53

Höhenklasse: 2

NUTS 3-Code: AT121

03275 Hart D (260)	000	119	94	129	120	377	23	34	21
03276 Hermannsdorf D (250) Au R, Baldorf D, Gurhof E	000	88	75	97	92	281	8	12	18
03277 Krahof ZH (340) Amesegg E, Dipolzwiese R, Führamühl ZH, Hametmayer E, Höhenberg R, Kienberg R, Oehlsitzmühle R, Schadenbauer E, Schmitzgrub E, Semmelnest E, Sündhof ZH (320), Vogelsang R, Wagenhof E, Zehetgrub E	001	89	81	111	104	375	25	5	50
03278 Leutzmannsdorf D 256 Schloss Leutzmannsdorf Schl	000	74	72	92	92	269	5	5	18
03279 Matzendorf D (260)	000	40	39	52	50	162	4	3	9
03280 St. Georgen am Ybbsfelde M 272 (48°07'49",14°57'00") Allersdorf D, Galtbrunn D, Gumpenberg D, Perasdorf D, Thalling D, Triesenegg D 263	000	262	243	356	350	1.084	35	31	48

Zählsprengelübersicht:

St.Georgen am Ybbsfelde	000	583	523	726	704	2.173	75	85	114
Krahof	001	89	81	111	104	375	25	5	50

St. Pantaleon-Erla

305 29	X	688	613	961	892	2.465	156	68	143
---------------	----------	------------	------------	------------	------------	--------------	------------	-----------	------------

Gerichtsbezirk: Haag

Fläche: 2.831,97 ha

Katastralgemeinden: Erla 1.376,05 ha, St. Pantaleon 1.455,92 ha

Postleitzahlen: Gemeindeamt: 4303 weitere: 4300, 4482

Österr. Karte: 51, 52

Höhenklasse: 2

NUTS 3-Code: AT121

03282 Erla D 291 Breitfeld W, Dorf W, Engelberg W, Haslach E, Klein-Erla D (260), Öttl R, Weinberg W, Weingarten R	001	242	205	329	290	807	67	22	67
03283 St. Pantaleon D 242 (48°12'43",14°34'07") Albing D 244, Arthof D 256, Marksee D, Pyburg D (250), Stein W, Stögen W, Wagram R	000	446	408	632	602	1.658	89	46	76

Amstetten

Gemeindenname OKZ Ortschaftsname	ZB ZSP	Gebäude insges.	Geb.mit Haupt- wohnsitz	Wohnun- gen	Haus- halte	Wohn- bevölk.	Neben- wohnsitz- fälle	Ar- beits- stätten	L + F Betr.- stätten
----------------------------------------	-----------	--------------------	-------------------------------	----------------	----------------	------------------	------------------------------	--------------------------	----------------------------

Zählsprengelübersicht:

St.Pantaleon	000	446	408	632	602	1.658	89	46	76
Erla	001	242	205	329	290	807	67	22	67

St. Peter in der Au M

305 30	X	1.225	1.108	1.550	1.489	4.836	269	160	353
---------------	----------	--------------	--------------	--------------	--------------	--------------	------------	------------	------------

Gerichtsbezirk: Haag

Fläche: 5.988,37 ha

Katastralgemeinden: Hohenreith 624,37 ha, Kürnberg 1.423,77 ha, St. Johann in Engstetten 737,10 ha, St. Michael am

Bruckbach 1.082,24 ha, St. Peter in der Au Dorf 1.956,40 ha, St. Peter in der Au Markt 164,49 ha

Postleitzahlen: Gemeindeamt: 3352 weitere: 3350, 4442, 4443

Österr. Karte: 51, 52, 69, 70

Höhenklasse: 3

NUTS 3-Code: AT121

03284	Hohenreith ZH	004	40	38	51	52	197	5	3	28
	Ecker E, Grift W, Hinterleiten E, Hochreit E, Oberlangeck E, Pfriedreith E, Reschau E, Streißberg E, Tanzlehen E									
03285	Kürnberg D	004	194	179	237	233	798	24	24	91
	Almer E, Anthofergut E, Böckl E, Deißebäck E, Dorf E, Forster E, Franzberg E, Fuchsmühle E, Grabner E, Hochöd E, Höpoltner E, Innerberg E, Kleinraming R, Kuppelmühle E, Kürnberg-Zerstreute Häuser ZH (550), Laudermühle Sä, Nolln E, Oberschweinschwall E, Stelzermühle Sä, Streiflehen E, Unterschweinschwall E, Weger E, Zaglau E									
03286	St. Johann in Engstetten D	002	140	130	165	161	516	14	13	43
	350 Dehendorf W, Grabenschwaig E, Gruber W, Hausleiten ZH, Hochhof R, Kaltenmarkt R, Kirchberg E, Oberschadau E, Schadau R, Schaidlberg E, Schönbuch R, Unterschadau R, Wahlmühle E									
03287	St. Michael am Bruckbach	003	183	163	220	213	735	35	17	79
	ZH (550) Aich E, Bach E, Bischofmühle Sä, Bogenmühle E, Bruckbach Gh, Dorfmayr E, Eislehen E, Hinterberg E, Hubertuskapelle Ki, Kaltmayr E, Kelehenmühle E, Kroiß E, Spreitz E, St. Michael am Bruckbach-Siedlung Sdlg, Wimm E									
03288	St. Peter in der Au-Dorf ZH	001	209	184	241	233	787	36	23	101
	(390) Bahnhof R, Dobraleiten E, Ecker E, Froschau E, Gehinghof E, Haspelhub E, Hochstraß E, Hörthof W, Inzinghofsiedlung Sdlg, Irxenhof E, Loosbichl E, Mitterbichl E, Mitterkalkgrub E, Oberbichl E, Obergassen E, Prehof E, Schachner E, Schenkhofer E, Schmiedlehen E, Schoderhof R, Schönbichl E, Senger E, Untergassen E, Wies E, Wiesenbach ZH, Zauner E, Zinöd E									
03289	St. Peter in der Au-Markt	000	459	414	636	597	1.803	155	80	11
	M 350 (48°02'37",14°37'34") Schloss St. Peter Schl									

Zählsprengelübersicht:

St.Peter in der Au-Markt	000	459	414	636	597	1.803	155	80	11
St.Peter in der Au-Dorf	001	209	184	241	233	787	36	23	101
St.Johann in Engstetten	002	140	130	165	161	516	14	13	43
St.Michael am Bruckbach	003	183	163	220	213	735	35	17	79
Kürnberg	004	234	217	288	285	995	29	27	119

Amstetten

Gemeindename OKZ Ortschaftsname	ZB ZSP	Gebäude insges.	Geb.mit Haupt- wohnsitz	Wohnun- gen	Haus- halte	Wohn- bevölk.	Neben- wohnsitz- fälle	Ar- beits- stätten	L + F Betr.- stätten
--------------------------------------	-----------	--------------------	-------------------------------	----------------	----------------	------------------	------------------------------	--------------------------	----------------------------

St. Valentin ST

305 31 **X** **2.336** **2.014** **4.125** **3.757** **8.983** **345** **412** **195**

Gerichtsbezirk: Haag

Fläche: 4.558,24 ha

Katastralgemeinden: Altenhofen 610,21 ha, Endholz 845,64 ha, Hofkirchen 621,19 ha, Rems 508,21 ha, St. Valentin 671,36 ha, Thurnstorf 1.301,63 ha

Postleitzahlen: Gemeindeamt: 4300 weitere: 3350, 4482

Österr. Karte: 51, 52

Höhenklasse: 2

NUTS 3-Code: AT121

03290	Altenhofen D	X	157	136	201	186	504	7	13	34
		001	5	3	3	4	6	-	-	-
		007	126	111	167	152	405	6	13	19
		008	26	22	31	30	93	1	-	15

Dollberg R, Holzerhäuser R, Walling R

03291	Endholz ZH	008	48	41	51	47	173	2	-	29
	Aichberg E, Gaibling W, Happmannsberg R, Larnhaus R, Pichler E, Pickl E, Raad R, Safrat R, Steinlacken R, Stocket E, Stritzl R, Ströbitz R									

03292	Hofkirchen D	008	54	50	81	74	241	2	2	28
	Klessdorf R, Lembach R, Rittmannsberg R, Seggau ZH, Unterwinden R, Zain ZH									

03293	Rems D	006	119	95	150	135	350	30	21	23
	Grillgut E, ÖMV-Tanklager Fbk, Raad W, Viehart R									

03294	St. Valentin Stt 268	X	775	629	1.498	1.347	3.006	152	206	27
	(48°10'15",14°32'00")	000	273	208	540	475	1.009	53	76	1
		001	478	401	923	842	1.897	97	127	18
		008	24	20	35	30	100	2	3	8

Gutenhofen D, Kirchdorf Stt, Windberg W

03295	Thurnsdorf D	X	1.183	1.063	2.144	1.968	4.709	152	170	54
		002	240	203	669	595	1.202	41	72	4
		003	353	322	480	437	1.123	50	35	7
		004	508	460	870	819	2.074	53	57	11
		005	82	78	125	117	310	8	6	32

Aichet Sdlg, Gollensdorf D, Hanskapelle Ki, Herzograd Sdlg (275), Kötting D, Langenhart Stt 272, Neu-Rubring Sdlg, Neu-Thurnsdorf Sdlg, Nibelungenwerk Steyr-Daimler-Puch Fbk, Schottergrube Aichet Sgr, Viehdorf D, Wimm D

Zählsprengelübersicht:

St.Valentin-Bahnhof	000	273	208	540	475	1.009	53	76	1
St.Valentin-Ort	001	483	404	926	846	1.903	97	127	18
Langenhart-Siedlung	002	240	203	669	595	1.202	41	72	4
Langenhart-Ort	003	353	322	480	437	1.123	50	35	7
Herzograd	004	508	460	870	819	2.074	53	57	11
Thurnsdorf	005	82	78	125	117	310	8	6	32
Rems	006	119	95	150	135	350	30	21	23
Altenhofen	007	126	111	167	152	405	6	13	19
Endholz-Hofkirchen	008	152	133	198	181	607	7	5	80

Amstetten

Gemeindename OKZ Ortschaftsname	ZB ZSP	Gebäude insges.	Geb.mit Haupt- wohnsitz	Wohnun- gen	Haus- halte	Wohn- bevölk.	Neben- wohnsitz- fälle	Ar- beits- stätten	L + F Betr.- stätten
---------------------------------------	-----------	--------------------	-------------------------------	----------------	----------------	------------------	------------------------------	--------------------------	----------------------------

Strengberg M

305	34		X	560	510	692	643	2.073	142	64	233
------------	-----------	--	----------	------------	------------	------------	------------	--------------	------------	-----------	------------

Gerichtsbezirk: Haag

Fläche: 3.711,51 ha

Katastralgemeinden: Au 624,00 ha, Limbach 589,68 ha, Oberramsau 877,80 ha, Ottendorf 595,32 ha, Strengberg 412,49 ha, Thürnbuch 612,22 ha

Postleitzahlen: Gemeindeamt: 3314 weitere: 3354

Österr. Karte: 52

Höhenklasse: 3

NUTS 3-Code: AT121

03187	Au R 237	001	61	57	72	70	225	15	3	38
03304	Limbach D (320) Federmühle E, Gauning E, Johannessiedlung Sdlg, Kasberg E, Kleinhaag D, Kroisbach D, Plappach R, Prölling R, Rohrmühle Mü, Schickenhof R, Schloss Achleiten Schl, Stögermühle E	000	114	105	127	116	433	22	8	43
03305	Ottendorf R Bach E, Bucherbauer E, Flachsberg R, Koxegg R, Masing R, Musterharten W, Potzenfurt E, Steinbruckmühle Sä, Thalling W, Unterramsau R	000	60	54	74	66	221	18	6	33
03306	Ramsau ZH (340) Bleibergsiedlung Sdlg, Blindberg E, Brandl E, Braunsberg E, Glanding W, Grafenberg E, Grub R, Hainberg E, Henning R, Lehofen E, Loipersberg W, Nöslbauer E, Oberramsau R, Reindlhof E, Stiefhub E, Vösenhub E, Zeilinger Gh	000	101	93	120	115	367	20	10	41
03307	Strengberg M 358 (48°08'36",14°39'01") Achleiten ZH, Buch W, Gerstberg D, Lampersberg R, Windhof E	000	168	151	238	216	607	57	34	47
03308	Thürnbuch D (330) Berg E, Egg E, Hub E, Linden ZH, Mähring R, Mayerhofen R, Schiffmühle E, Wiesenbauer E	000	56	50	61	60	220	10	3	31

Zählsprengelübersicht:

Strengberg	000	499	453	620	573	1.848	127	61	195
Au	001	61	57	72	70	225	15	3	38

Viehdorf

305	36		000	328	290	376	361	1.164	43	31	86
------------	-----------	--	------------	------------	------------	------------	------------	--------------	-----------	-----------	-----------

Gerichtsbezirk: Amstetten

Fläche: 1.589,15 ha

Katastralgemeinden: Hainstetten 340,16 ha, Seisenegg 576,17 ha, Viehdorf 672,82 ha

Postleitzahlen: Gemeindeamt: 3322 weitere: 3300

Österr. Karte: 53

Höhenklasse: 3

NUTS 3-Code: AT121

03311	Hainstetten D (310) Reikersdorf R, Reinswidl R (340), Schiltldorf R, Schloss Hainstetten Schl	000	66	58	75	74	273	4	5	23
03312	Seisenegg D 281 Atzelsdorf R, Freinhof E, Grub ZH, Haubenberg ZH, Niedernhof E, Obernhof ZH (320), Schloss Seisenegg Schl, Sippenberg ZH	000	94	83	107	101	327	17	5	29
03313	Viehdorf D 359 (48°09'00",14°53'02") Berging R, Ennsfeld ZH (350), Gerling E, Hochholz ZH (320), Irzing W, Puch E, Wieden R	000	168	149	194	186	564	22	21	34

Zählsprengelübersicht:

Viehdorf	000	328	290	376	361	1.164	43	31	86
----------	-----	-----	-----	-----	-----	-------	----	----	----

Amstetten

Gemeindenname OKZ Ortschaftsname	ZB ZSP	Gebäude insges.	Geb.mit Haupt- wohnsitz	Wohnun- gen	Haus- halte	Wohn- bevölk.	Neben- wohnsitz- fälle	Ar- beits- stätten	L + F Betr.- stätten
----------------------------------------	-----------	--------------------	-------------------------------	----------------	----------------	------------------	------------------------------	--------------------------	----------------------------

Zählsprengelübersicht:

Weistrach	000	529	487	682	656	2.197	114	60	228
-----------	-----	-----	-----	-----	-----	-------	-----	----	-----

Winklarn

305 41	X	412	380	523	496	1.436	91	37	89
---------------	----------	------------	------------	------------	------------	--------------	-----------	-----------	-----------

Gerichtsbezirk: Amstetten

Fläche: 1.259,19 ha

Katastralgemeinden: Haag Dorf 473,52 ha, Winklarn 785,67 ha

Postleitzahlen: Gemeindeamt: 3300 weitere: 3363

Österr. Karte: 53

Höhenklasse: 2

NUTS 3-Code: AT121

03204	Haag Dorf ZH (320)	001	90	82	128	115	353	16	10	31
	Buchen W, Franzhausen R, Gassen R, Grub E, Haag ZH, Haidenlach R, Haidhof E, Hubertus ZH, Lehen E, Oidn E, Ottenholz R, Rinnerhof E, Schaffenfeld R 281, Schiselhof E, Schloss Hubertus Schl, Schwarzöd E, Wassering R, Weitenfeld ZH, Wolfsöd E									

03334	Winklarn D 291 (48°05'32",14°50'56")	000	322	298	395	381	1.083	75	27	58
	Arthofen R 284, Edla E, Edt E, Greinsfurth R 280, Harreith E, Hart Sdlg (280), Hinterberg R (295), Holzling R (290), Mistelreith E, Poschenhof W, Tanngraben ZH, Wieden R									

Zählsprengelübersicht:

Winklarn	000	322	298	395	381	1.083	75	27	58
Haag Dorf	001	90	82	128	115	353	16	10	31

Wolfsbach M

305 42	000	468	418	558	512	1.809	85	66	186
---------------	------------	------------	------------	------------	------------	--------------	-----------	-----------	------------

Gerichtsbezirk: Haag

Fläche: 3.095,46 ha

Katastralgemeinden: Bubendorf 1.114,87 ha, Meilersdorf 1.004,94 ha, Wolfsbach 975,65 ha

Postleitzahlen: Gemeindeamt: 3354 weitere: 3352

Österr. Karte: 52

Höhenklasse: 3

NUTS 3-Code: AT121

03335	Bubendorf D	000	180	166	208	199	765	15	15	77
	Adersdorf D, Aich R, Aichbauer E, Baumgarten R, Bierbaumdorf D 334, Biramühle E, Brandstetten E, Erdberg R, Erkersdorf W, Gansberg W, Giebl R, Hinkermühle E, Höfart R (350), Kirchweg R, Kumpfmühle E, Loosdorf D, Markstein W, Pfarrhof Sdlg, Ulnöd E									

03336	Meilersdorf ZH (380)	000	133	119	161	146	514	31	20	55
	Brandstadt E, Dörflergut R, Edergut E, Egg ZH, Grafenberg R, Grottenbach E, Haselstraß ZH (360), Helmrechtsöd ZH, Hochschachen E, Hof ZH, Humpl E, Kerschbaum ZH, Kirnhub R, Kirping R, Kleinschachen E, Nennersdorf E, Schleindlhuf E, Straß ZH, Wippersberg R, Zinkhof E									

03337	Wolfsbach M 384 (48°04'47",14°40'01")	000	155	133	189	167	530	39	31	54
	Bachlerboden R, Bamböckhub E, Bruderberg R, Grillenberg R, Halmer E, Hinterberg R, Kirchstetten R, Loimersdorf R, Mayer E, Plankenboden ZH (355), Pöstling R, Rudersberg R, Schaching E, Schlögelhof W, Stelzhub E									

Zählsprengelübersicht:

Wolfsbach	000	468	418	558	512	1.809	85	66	186
-----------	-----	-----	-----	-----	-----	-------	----	----	-----

Amstetten

Gemeindenname OKZ Ortschaftsname	ZB ZSP	Gebäude insges.	Geb.mit Haupt- wohnsitz	Wohnun- gen	Haus- halte	Wohn- bevölk.	Neben- wohnsitz- fälle	Ar- beits- stätten	L + F Betr.- stätten
----------------------------------------	-----------	--------------------	-------------------------------	----------------	----------------	------------------	------------------------------	--------------------------	----------------------------

Zeillern M

305 44	000	411	384	459	450	1.650	94	38	152
---------------	------------	------------	------------	------------	------------	--------------	-----------	-----------	------------

Gerichtsbezirk: Amstetten

Fläche: 2.148,16 ha

Katastralgemeinden: Zeillern 2.148,16 ha

Postleitzahlen: Gemeindeamt: 3311 weitere: 3300, 3312, 3313, 3321, 3362

Österr. Karte: 52, 53

Höhenklasse: 3

NUTS 3-Code: AT121

03349 Zeillern M 290 (48°07'49",14°48'37")	000	411	384	459	450	1.650	94	38	152
-------------------------------------------------------	------------	------------	------------	------------	------------	--------------	-----------	-----------	------------

Am Steg E, Destelberg R, Dirnberg E, Dorf ZH, Edla W, Engersdorf W, Flachsberg R, Friedlmühle R (320), Gatterbauer E, Gebetsberg R, Graben E, Groschopf R, Hamet E, Hickersberg W, Hirschenhöhe E, Hörsdorf W, Humpelhof E, Kirchholz R, Kleinberg R (360), Kobl E, Königshof E, Krenberg E, Lemberg W, Limberg E, Ludwigsdorf D (375), Luppenberg W, Maischberg E, Melbing E, Mühlbrunn E, Oberdona E, Obere Grub E, Obere Hub E, Oberneiten E, Oberzeillern D 309, Pauleiten E, Preinesberg E, Pyhra ZH (380), Rabenleiten R, Reinthal W, Reith E, Reitzberg R, Rohra E, Rosenfeld R, Salzgrub R (300), Schloss Zeillern Schl, Schörghof R, Untere Grub E, Untere Hub E, Wieser E, Wingersleiten E

Zählsprengelübersicht:

Zeillern	000	411	384	459	450	1.650	94	38	152
----------	-----	-----	-----	-----	-----	-------	----	----	-----

Baden

Gemeindenname OKZ Ortschaftsname	ZB ZSP	Gebäude insges.	Geb.mit Haupt- wohnsitz	Wohnun- gen	Haus- halte	Wohn- bevölk.	Neben- wohnsitz- fälle	Ar- beits- stätten	L + F Betr.- stätten
----------------------------------------	-----------	--------------------	-------------------------------	----------------	----------------	------------------	------------------------------	--------------------------	----------------------------

Baden

306 **39.552 31.270 62.743 54.251 126.892 19.888 6.055 2.105**

Fläche: 75.337,46 ha

Gerichtsbezirke:

Baden

306 1 **28.101 22.493 48.097 41.683 96.217 15.276 4.865 1.586**

Gemeinden: Alland, Altenmarkt an der Triesting, Bad Vöslau, Baden, Berndorf, Enzesfeld-Lindabrunn, Furth an der Triesting, Heiligenkreuz, Hernstein, Hirtenberg, Klausen-Leopoldsdorf, Kottlingbrunn, Leobersdorf, Pfaffstätten, Pottenstein, Schönau an der Triesting, Sooß, Traiskirchen, Weissenbach an der Triesting

Fläche: 55.679,06 ha

Ebreichsdorf

306 2 **11.451 8.777 14.646 12.568 30.675 4.612 1.190 519**

Gemeinden: Blumau-Neurißhof, Ebreichsdorf, Günselsdorf, Mitterndorf an der Fischa, Oberwaltersdorf, Pottendorf, Reisenberg, Seibersdorf, Tattendorf, Teesdorf, Trumau

Fläche: 19.658,40 ha

Alland M

306 01 **X 993 729 1.152 913 2.409 599 130 112**

Gerichtsbezirk: Baden

Fläche: 6.870,70 ha

Katastralgemeinden: Alland 681,26 ha, Äußerer Kaltenbergerforst 275,68 ha, Glashütten 1.604,44 ha, Groisbach 338,65 ha, Innerer Kaltenbergerforst 668,69 ha, Mayerling 198,18 ha, Pöllnerhof 73,19 ha, Raisenmarkt 867,09 ha, Rohrbach 728,20 ha, Schwechatbach 596,08 ha, Weißenweg 681,45 ha, Windhaag 157,79 ha

Postleitzahlen: Gemeindeamt: 2534 weitere: 2500, 2532, 2533, 2565

Österr. Karte: 57, 58, 76

Höhenklasse: 3

NUTS 3-Code: AT127

03352 Alland M 331 **000 598 431 688 534 1.396 348 95 23**
(48°03'32",16°05'00")

Hanefbach E, Rehab-Zentrum Alland Sa

03353 Glashütten R 000 53 36 70 48 118 44 4 17

Groß-Krottenbach R, Hauptbach R, Lindahütten R

03354 Groisbach D (380) 000 86 69 101 82 230 46 6 16

Kranleiten E, Kreith E

03410 Holzschlag R 001 21 17 26 23 63 7 - 7

03411 Maria Raisenmarkt D 371 001 69 53 86 72 152 56 6 9

Hacker am Rain E, Ruine Arnstein Ru

03355 Mayerling R 326 000 44 33 48 43 135 31 6 3

Karmeliterkloster Mayerling Kl, Marienhof Hot

03412 Rohrbach R 001 27 19 31 24 75 15 5 12

Obermeierhof W, Steinfeld R, Zobelhof R

03413 Schwechatbach ZH 001 54 38 52 45 124 30 5 15

Augustinerhütte R, Eisernes Tor Schh, Gutental ZH, Helenental ZH, Jägerhaus E, Pelleritzer E, Steiner E, Steinhof E, Weizenbauer E

03414 Untermeierhof D 001 32 26 41 34 89 20 2 8

03356 Windhaag R 000 9 7 9 8 27 2 1 2

Zählsprengelübersicht:

Alland 000 790 576 916 715 1.906 471 112 61

Maria Raisenmarkt 001 203 153 236 198 503 128 18 51

Baden

Gemeindename OKZ Ortschaftsname	ZB ZSP	Gebäude insges.	Geb.mit Haupt- wohnsitz	Wohnun- gen	Haus- halte	Wohn- bevölk.	Neben- wohnsitz- fälle	Ar- beits- stätten	L + F Betr.- stätten
	010	484	425	791	727	1.674	170	55	45
	011	642	575	950	832	1.948	222	73	22
Haidlhof W, Hofstätten E, Ruine Merkenstein Ru, Schloss Merkenstein Schl, Vöslauer Hütte Schh									
03378 Großau D Haidlhof E	020	194	169	240	219	549	65	17	38
Zählsprengelübersicht:									
Bad Vöslau	00	1.527	1.247	3.628	3.026	6.827	1.002	379	37
Bad Vöslau-Zentralgebiet	000	224	184	793	626	1.286	278	117	10
Bad Vöslau-West	001	341	278	952	709	1.622	332	67	8
Bad Vöslau-Nord	002	289	224	625	552	1.418	104	112	8
Bad Vöslau-Ost	003	316	251	379	323	746	128	34	4
Bad Vöslau-Süd	004	357	310	879	816	1.755	160	49	7
Gainfarn	01	1.126	1.000	1.741	1.559	3.622	392	128	67
Gainfarn-West	010	484	425	791	727	1.674	170	55	45
Gainfarn-Ost	011	642	575	950	832	1.948	222	73	22
Großau	02	194	169	240	219	549	65	17	38
Großau	020	194	169	240	219	549	65	17	38

Baden ST

306 04	X	5.504	4.536	14.254	11.713	24.502	5.469	1.534	162
---------------	----------	--------------	--------------	---------------	---------------	---------------	--------------	--------------	------------

Gerichtsbezirk: Baden

Fläche: 2.689,15 ha

Katastralgemeinden: Baden 85,49 ha, Braiten 439,79 ha, Gamingerhof 125,70 ha, Leesdorf 763,44 ha, Mitterberg 283,36 ha, Rauhenstein 966,72 ha, Weikersdorf 24,65 ha

Postleitzahl: 2500

Österr. Karte: 58, 76

Höhenklasse: 2

NUTS 3-Code: AT127

03360 Baden St (230)	X	5.504	4.536	14.254	11.713	24.502	5.469	1.534	162
(48°00'26",16°14'01")	000	115	80	483	381	733	130	219	2
	001	97	73	497	354	640	204	158	1
	002	139	117	717	529	968	288	87	12
	010	176	149	504	374	784	212	49	7
	011	195	165	561	454	927	207	32	5
	012	131	90	312	227	425	161	69	4
	013	289	234	822	531	1.020	475	41	1
	014	283	234	796	640	1.288	345	46	8
	020	281	226	662	554	1.101	248	86	10
	021	160	134	587	474	867	207	44	11
	022	165	128	435	343	684	156	83	7
	023	144	114	581	481	945	202	75	6
	024	173	149	763	565	1.183	443	54	4
	030	348	296	492	426	975	187	41	1
	031	290	238	483	363	865	213	31	26
	032	335	294	655	554	1.225	270	45	7
	033	414	381	720	665	1.398	367	31	7
	040	193	167	640	563	1.186	216	46	4
	041	229	189	417	356	742	134	67	8
	042	126	101	381	357	703	94	40	3
	043	236	213	341	309	678	103	25	10
	044	278	242	321	281	643	102	37	8
	045	345	312	1.323	1.266	2.887	188	69	2
	046	52	44	407	381	942	171	31	3
	047	293	152	249	180	460	109	25	5
	050	17	14	105	105	233	37	3	-

Baden

Gemeindenname OKZ Ortschaftsname	ZB ZSP	Gebäude insges.	Geb.mit Haupt- wohnsitz	Wohnun- gen	Haus- halte	Wohn- bevölk.	Neben- wohnsitz- fälle	Ar- beits- stätten	L + F Betr.- stätten
	005	327	296	449	430	978	80	24	-
	006	316	249	464	422	985	92	31	19
	007	271	213	381	349	826	95	20	5
	008	402	300	536	483	1.144	138	49	16
	009	185	152	344	318	739	78	22	9

Berndorf Metallwerke AG Fbk, Kolonie Sdlg, Medauhof Mh, Ödlitz D 356, St. Veit an der Triesting D 302, Steinhof D, Veitsau Stt, Waldhütte Guglzipf Schh

Zählsprengelübersicht:

Rathaus	000	269	170	500	454	1.167	102	61	6
In der Au	001	109	83	310	289	596	62	33	1
Hermannsplatz	002	155	129	364	350	749	60	49	2
Margaretenstraße	003	270	225	385	356	787	115	24	3
Hernsteiner Straße	004	152	123	385	360	671	56	50	3
Harlesstraße	005	327	296	449	430	978	80	24	-
Veitsau-Steinhof	006	316	249	464	422	985	92	31	19
St.Veit-Ost	007	271	213	381	349	826	95	20	5
St.Veit-West	008	402	300	536	483	1.144	138	49	16
St.Veit-Ödlitz	009	185	152	344	318	739	78	22	9

Blumau-Neurißhof

306 46 **X** **413** **345** **856** **754** **1.657** **257** **47** **4**

Gerichtsbezirk: Ebreichsdorf
 Fläche: 433,14 ha
 Katastralgemeinden: Blumau-Neurißhof 433,14 ha
 Postleitzahl: 2602
 Österr. Karte: 76
 Höhenklasse: 2
 NUTS 3-Code: AT127

03379 Blumau D 252	X	413	345	856	754	1.657	257	47	4
(47°55'41",16°18'02")	000	394	326	733	646	1.442	240	46	4
	001	19	19	123	108	215	17	1	-

Neurißhof D 240

Zählsprengelübersicht:

Blumau-Neurißhof	000	394	326	733	646	1.442	240	46	4
Neurißhof-Teil	001	19	19	123	108	215	17	1	-

Ebreichsdorf ST

306 07 **X** **3.513** **2.734** **4.048** **3.463** **8.788** **1.314** **368** **71**

Gerichtsbezirk: Ebreichsdorf
 Fläche: 4.319,80 ha
 Katastralgemeinden: Ebreichsdorf 1.766,53 ha, Schranawand 649,14 ha, Unterwaltersdorf 1.112,01 ha, Weigelsdorf 792,12 ha
 Postleitzahlen: Gemeindeamt: 2483 weitere: 2442
 Österr. Karte: 59, 77
 Höhenklasse: 2
 NUTS 3-Code: AT127

03363 Ebreichsdorf St 202	X	1.719	1.426	1.977	1.800	4.540	436	218	21
(47°57'41",16°24'00")	000	235	164	355	316	747	65	80	14
	001	854	717	916	846	2.106	218	86	5
	002	630	545	706	638	1.687	153	52	2

Schloss Ebreichsdorf Schl

03421 Schranawand D	003	71	48	65	59	146	24	2	14
---------------------	-----	----	----	----	----	-----	----	---	----

Baden

Gemeindenname OKZ Ortschaftsname	ZB ZSP	Gebäude insges.	Geb.mit Haupt- wohnsitz	Wohnun- gen	Haus- halte	Wohn- bevölk.	Neben- wohnsitz- fälle	Ar- beits- stätten	L + F Betr.- stätten
Stangenmühle E									
03434 Unterwaltersdorf D 199	004	700	603	880	814	2.099	165	69	17
03436 Weigelsdorf D 204	005	1.023	657	1.126	790	2.003	689	79	19
Erholungszentrum Weigelsdorf We, Fischapark E									
Zählsprengelübersicht:									
Ebreichsdorf-Zentrum	000	235	164	355	316	747	65	80	14
Ebreichsdorf-Umg.-Süd	001	854	717	916	846	2.106	218	86	5
Ebreichsdorf-Umg.-Nord	002	630	545	706	638	1.687	153	52	2
Schranawand	003	71	48	65	59	146	24	2	14
Unterwaltersdorf	004	700	603	880	814	2.099	165	69	17
Weigelsdorf	005	1.023	657	1.126	790	2.003	689	79	19

Enzesfeld-Lindabrunn M

306 08	X	1.542	1.156	1.945	1.764	4.020	424	167	80
---------------	----------	--------------	--------------	--------------	--------------	--------------	------------	------------	-----------

Gerichtsbezirk: Baden

Fläche: 1.577,53 ha

Katastralgemeinden: Enzesfeld 831,90 ha, Lindabrunn 745,63 ha

Postleitzahlen: Gemeindeamt: 2551 weitere: 2544, 2552

Österr. Karte: 76

Höhenklasse: 2

NUTS 3-Code: AT122

03364 Enzesfeld-Lindabrunn (47°55'00",16°11'01")	X	1.542	1.156	1.945	1.764	4.020	424	167	80
	000	704	555	936	848	1.986	203	73	27
	001	494	393	731	686	1.448	137	76	9
	002	344	208	278	230	586	84	18	44

Enzesfeld M 314, Julienhof Mh, Lindabrunn D 331, Metallwerk Fbk, Schloss Enzesfeld Schl, Sportschule Lindabrunn Hgr

Zählsprengelübersicht:

Enzesfeld-West	000	704	555	936	848	1.986	203	73	27
Enzesfeld-Ost	001	494	393	731	686	1.448	137	76	9
Lindabrunn	002	344	208	278	230	586	84	18	44

Furth an der Triesting

306 09	000	313	233	355	289	795	169	23	59
---------------	------------	------------	------------	------------	------------	------------	------------	-----------	-----------

Gerichtsbezirk: Baden

Fläche: 6.424,08 ha

Katastralgemeinden: Furth 6.424,08 ha

Postleitzahl: 2564

Österr. Karte: 57, 75

Höhenklasse: 4

NUTS 3-Code: AT122

03366 Aggsbach R	000	4	2	4	2	5	7	-	1
03367 Dürntal R	000	11	10	11	11	21	6	-	1
03368 Ebeltal R 484	000	16	11	18	13	48	7	1	11
Amöd E, Gaisstein E, Himmelsreith E, Wieselthaler E									
03369 Eberbach R	000	17	7	19	9	23	20	-	5
03370 Furth D 422 (47°58'24",15°58'27")	000	95	64	107	86	208	52	11	13

Furthergraben ZH, Harras ZH, Harras Forsthaus Jh, Heinz E, Hocheck-Schutzhaus Schh, Jagdhaus Rohrbach Jh,

Baden

Gemeindenname OKZ Ortschaftsname	ZB ZSP	Gebäude insges.	Geb.mit Haupt- wohnsitz	Wohnun- gen	Haus- halte	Wohn- bevölk.	Neben- wohnsitz- fälle	Ar- beits- stätten	L + F Betr.- stätten
----------------------------------------	-----------	--------------------	-------------------------------	----------------	----------------	------------------	------------------------------	--------------------------	----------------------------

Zählsprengelübersicht:

Heiligenkreuz	000	555	412	643	513	1.331	459	52	39
---------------	-----	-----	-----	-----	-----	-------	-----	----	----

Hernstein M

306 14	X	641	490	702	574	1.421	293	67	106
---------------	----------	------------	------------	------------	------------	--------------	------------	-----------	------------

Gerichtsbezirk: Baden

Fläche: 4.659,46 ha

Katastralgemeinden: Grillenberg 716,35 ha, Hernstein 955,18 ha, Kleinfeld 633,28 ha, Neusiedl bei Grillenberg 1.392,91 ha, Pöllau 88,35 ha, Steinhof 317,60 ha, Veitsau 555,79 ha

Postleitzahl: 2560

Österr. Karte: 75, 76

Höhenklasse: 4

NUTS 3-Code: AT122

03386 Aigen D 510	000	146	111	160	126	305	76	10	13
03387 Alkersdorf D (480)	000	30	20	34	25	65	20	4	7
03388 Grillenberg D 356 Steinhof R	002	143	117	159	140	346	47	19	26
03389 Hernstein M 438 (47°53'41",16°06'31") Schloss Hernstein Schl	000	223	165	240	192	482	111	26	22
03390 Kleinfeld D	001	24	16	27	20	49	7	1	16
03391 Neusiedl D 361	001	68	55	74	63	158	31	4	17
03392 Pöllau W	002	7	6	8	8	16	1	3	5

Zählsprengelübersicht:

Hernstein	000	399	296	434	343	852	207	40	42
Kleinfeld	001	92	71	101	83	207	38	5	33
Grillenberg	002	150	123	167	148	362	48	22	31

Hirtenberg M

306 15	X	520	437	986	928	2.270	258	97	19
---------------	----------	------------	------------	------------	------------	--------------	------------	-----------	-----------

Gerichtsbezirk: Baden

Fläche: 147,08 ha

Katastralgemeinden: Hirtenberg 147,08 ha

Postleitzahl: 2552

Österr. Karte: 76

Höhenklasse: 2

NUTS 3-Code: AT122

03393 Hirtenberg M 285 (47°55'57",16°10'34")	X	520	437	986	928	2.270	258	97	19
	000	240	193	489	448	1.205	144	47	13
	001	280	244	497	480	1.065	114	50	6

Zählsprengelübersicht:

Hirtenberg-West	000	240	193	489	448	1.205	144	47	13
Hirtenberg-Ost	001	280	244	497	480	1.065	114	50	6

Baden

Gemeindename OKZ Ortschaftsname	ZB ZSP	Gebäude insges.	Geb.mit Haupt- wohnsitz	Wohnun- gen	Haus- halte	Wohn- bevölk.	Neben- wohnsitz- fälle	Ar- beits- stätten	L + F Betr.- stätten
---------------------------------------	-----------	--------------------	-------------------------------	----------------	----------------	------------------	------------------------------	--------------------------	----------------------------

Klausen-Leopoldsdorf

306 16 **X** **568** **426** **707** **570** **1.386** **254** **53** **81**

Gerichtsbezirk: Baden

Fläche: 6.004,29 ha

Katastralgemeinden: Klausenleopoldsdorf 4.058,55 ha, Kleinmariazellerforst 1.945,74 ha

Postleitzahlen: Gemeindeamt: 2533 weitere: 3033, 3053

Österr. Karte: 57

Höhenklasse: 3

NUTS 3-Code: AT127

03394 Klausen-Leopoldsdorf D 000 518 383 655 523 1.257 234 50 69

375

(48°05'18",16°01'00")

Agsbach R (450), Dörfel D, Falkensteiner Hütte Schh, Forsthof R, Gaisrücken W, Groß-Krottenbach R (400), Hainbach R, Hasenriegel W, Hauptbach R, Hochstraß D 559, Klein-Krottenbach R (390), Lammerau R, Lengbachl W, Mitterriegel R, Ranzenbach R, Schlottleiten R, Untergrödl ZH, Weidenbach E

03416 Kleinmariazellerforst 001 50 43 52 47 129 20 3 12

Obergrödl R, Riesenbach R, Schöpfgitter R, Untergrödl R

Zählsprengelübersicht:

Klausen-Leopoldsdorf 000 518 383 655 523 1.257 234 50 69

Kleinmariazellerforst 001 50 43 52 47 129 20 3 12

Kottingbrunn M

306 18 **X** **2.327** **1.945** **2.838** **2.660** **6.583** **636** **226** **48**

Gerichtsbezirk: Baden

Fläche: 1.161,51 ha

Katastralgemeinden: Kottingbrunn 1.161,51 ha

Postleitzahl: 2542

Österr. Karte: 76

Höhenklasse: 2

NUTS 3-Code: AT127

03396 Kottingbrunn M 251 X 2.327 1.945 2.838 2.660 6.583 636 226 48

(47°57'01",16°13'53")

000 296 218 342 323 795 65 49 21

001 795 669 901 831 2.120 229 87 7

002 779 679 1.132 1.081 2.628 218 68 3

003 457 379 463 425 1.040 124 22 17

Ausiedlung Sdlg, Schloss Kottingbrunn Schl

Zählsprengelübersicht:

Kottingbrunn-Zentrum 000 296 218 342 323 795 65 49 21

Kottingbrunn-Nord 001 795 669 901 831 2.120 229 87 7

Kottingbrunn-West 002 779 679 1.132 1.081 2.628 218 68 3

Kottingbrunn-Ost 003 457 379 463 425 1.040 124 22 17

Baden

Gemeindename OKZ Ortschaftsname	ZB ZSP	Gebäude insges.	Geb.mit Haupt- wohnsitz	Wohnun- gen	Haus- halte	Wohn- bevölk.	Neben- wohnsitz- fälle	Ar- beits- stätten	L + F Betr.- stätten
--------------------------------------	-----------	--------------------	-------------------------------	----------------	----------------	------------------	------------------------------	--------------------------	----------------------------

Leobersdorf M

306 20	X	1.197	998	1.966	1.797	4.151	370	303	61
---------------	----------	--------------	------------	--------------	--------------	--------------	------------	------------	-----------

Gerichtsbezirk: Baden

Fläche: 1.235,32 ha

Katastralgemeinden: Leobersdorf 1.235,32 ha

Postleitzahl: 2544

Österr. Karte: 76

Höhenklasse: 2

NUTS 3-Code: AT127

03399 Leobersdorf M 267	X	1.197	998	1.966	1.797	4.151	370	303	61
(47°55'44",16°13'00")	000	257	198	534	486	1.023	103	131	26
	001	419	327	668	598	1.473	132	108	18
	002	521	473	764	713	1.655	135	64	17

Zählsprengelübersicht:

Leobersdorf-Mitte	000	257	198	534	486	1.023	103	131	26
Leobersdorf-Nord	001	419	327	668	598	1.473	132	108	18
Leobersdorf-Süd	002	521	473	764	713	1.655	135	64	17

Mitterndorf an der Fischa

306 21	000	602	448	767	614	1.448	243	42	24
---------------	------------	------------	------------	------------	------------	--------------	------------	-----------	-----------

Gerichtsbezirk: Ebreichsdorf

Fläche: 1.076,90 ha

Katastralgemeinden: Mitterndorf 1.076,90 ha

Postleitzahlen: Gemeindeamt: 2441 weitere: 2440

Österr. Karte: 59, 77

Höhenklasse: 1

NUTS 3-Code: AT127

03400 Mitterndorf an der Fischa	000	602	448	767	614	1.448	243	42	24
D 186									
(47°59'53",16°28'15")									
Hums Mh, Neumitterndorf Sdlg (180)									

Zählsprengelübersicht:

Mitterndorf an der Fischa	000	602	448	767	614	1.448	243	42	24
---------------------------	-----	-----	-----	-----	-----	-------	-----	----	----

Oberwaltersdorf M

306 23	X	1.165	943	1.590	1.356	3.343	467	150	23
---------------	----------	--------------	------------	--------------	--------------	--------------	------------	------------	-----------

Gerichtsbezirk: Ebreichsdorf

Fläche: 1.359,96 ha

Katastralgemeinden: Oberwaltersdorf 1.359,96 ha

Postleitzahl: 2522

Österr. Karte: 76, 77

Höhenklasse: 2

NUTS 3-Code: AT127

03402 Oberwaltersdorf M 214	X	1.165	943	1.590	1.356	3.343	467	150	23
(47°58'42",16°19'02")	000	636	481	975	785	1.899	305	117	20
	001	529	462	615	571	1.444	162	33	3

Johanneshof E, Schloss Oberwaltersdorf Schl

Baden

Gemeindenname OKZ Ortschaftsname	ZB ZSP	Gebäude insges.	Geb.mit Haupt- wohnsitz	Wohnun- gen	Haus- halte	Wohn- bevölk.	Neben- wohnsitz- fälle	Ar- beits- stätten	L + F Betr.- stätten
Zählsprengelübersicht:									
Oberwaltersdorf-Zentrum	000	636	481	975	785	1.899	305	117	20
Oberwaltersdof.-Zentr.-Umg	001	529	462	615	571	1.444	162	33	3
<hr/>									
Pfaffstätten M									
306 25	X	936	766	1.306	1.139	2.571	462	118	102
Gerichtsbezirk: Baden Fläche: 781,42 ha Katastralgemeinden: Pfaffstätten 781,42 ha Postleitzahl: 2511 Österr. Karte: 58 Höhenklasse: 2 NUTS 3-Code: AT127									
03404 Einöde D	000	46	30	47	32	71	29	1	4
03405 Pfaffstätten M 218	X	890	736	1.259	1.107	2.500	433	117	98
(48°01'00",16°16'00")	000	468	376	559	489	1.133	175	63	49
	001	422	360	700	618	1.367	258	54	49
Rudolf-Proksch-Hütte Schh									
Zählsprengelübersicht:									
Pfaffstätten-Nord	000	514	406	606	521	1.204	204	64	53
Pfaffstätten-Süd	001	422	360	700	618	1.367	258	54	49
<hr/>									
Pottendorf M									
306 26	X	2.112	1.588	2.860	2.538	5.930	637	207	97
Gerichtsbezirk: Ebreichsdorf Fläche: 3.983,89 ha Katastralgemeinden: Landegg 714,75 ha, Pottendorf 1.181,79 ha, Siegersdorf 1.412,65 ha, Wampersdorf 674,70 ha Postleitzahlen: Gemeindeamt: 2486 weitere: 2485 Österr. Karte: 76, 77 Höhenklasse: 2 NUTS 3-Code: AT127									
03398 Landegg D 220	004	456	312	495	396	864	164	24	26
Seesiedlung We									
03406 Pottendorf M 218	X	1.053	810	1.739	1.593	3.679	297	146	20
(47°54'36",16°23'01")	000	204	149	367	332	759	67	39	16
	001	250	175	747	707	1.595	78	73	-
	002	599	486	625	554	1.325	152	34	4
Schloss Pottendorf Schl									
03423 Siegersdorf D 223	005	248	188	228	203	497	65	18	24
Heißmühle Mü									
03435 Wampersdorf D 209	003	355	278	398	346	890	111	19	27
Zählsprengelübersicht:									
Pottendorf-Zentrum-Nord	000	204	149	367	332	759	67	39	16
Pottendorf-Zentrum-Süd	001	250	175	747	707	1.595	78	73	-
Pottendorf-Umgebung	002	599	486	625	554	1.325	152	34	4
Wampersdorf	003	355	278	398	346	890	111	19	27
Landegg	004	456	312	495	396	864	164	24	26
Siegersdorf	005	248	188	228	203	497	65	18	24

Baden

Gemeindenname OKZ Ortschaftsname	ZB ZSP	Gebäude insges.	Geb.mit Haupt- wohnsitz	Wohnun- gen	Haus- halte	Wohn- bevölk.	Neben- wohnsitz- fälle	Ar- beits- stätten	L + F Betr.- stätten
----------------------------------------	-----------	--------------------	-------------------------------	----------------	----------------	------------------	------------------------------	--------------------------	----------------------------

Pottenstein M

306 27 **X** **860** **689** **1.391** **1.239** **2.905** **452** **138** **46**

Gerichtsbezirk: Baden
Fläche: 3.340,47 ha
Katastralgemeinden: Fahrafeld 573,01 ha, Pottenstein 2.767,46 ha
Postleitzahlen: Gemeindeamt: 2563 weitere: 2564
Österr. Karte: 75, 76
Höhenklasse: 3
NUTS 3-Code: AT122

03407	Fahrafeld D 344 Fahrafeld-Siedlung Sdlg, Hubertushütte Jh	003	174	139	212	183	446	67	15	8
03408	Grabenweg ZH Grubbauer E, Hegerhaus Jh, Tennebauer E	001	18	9	17	11	33	8	-	4
03409	Pottenstein M 324 (47°57'34",16°05'51")	X 000 001 002	668 216 235 217	541 169 182 190	1.162 331 447 384	1.045 289 399 357	2.426 680 842 904	377 107 203 67	123 52 43 28	34 20 13 1

Nordwiener Hütte Schh, Ökonomie Kremesberg Mh, Wolfsgeist E

Zählsprengelübersicht:

Pottenstein-Zentralgebiet	000	216	169	331	289	680	107	52	20
Pottenstein-West	001	253	191	464	410	875	211	43	17
Pottenstein-Nord	002	217	190	384	357	904	67	28	1
Fahrafeld	003	174	139	212	183	446	67	15	8

Reisenberg M

306 29 **000** **751** **456** **827** **556** **1.404** **577** **42** **62**

Gerichtsbezirk: Ebreichsdorf
Fläche: 1.780,17 ha
Katastralgemeinden: Reisenberg 1.780,17 ha
Postleitzahlen: Gemeindeamt: 2440 weitere: 2452
Österr. Karte: 59, 77
Höhenklasse: 1
NUTS 3-Code: AT127

03415	Reisenberg M 194 (47°59'55",16°31'36")	000	751	456	827	556	1.404	577	42	62
--------------	---------------------------------------------------------	------------	------------	------------	------------	------------	--------------	------------	-----------	-----------

Erholungszentrum Reisenberg We (180), Neu-Reisenberg D (180), Wasenbruck Fbk

Zählsprengelübersicht:

Reisenberg	000	751	456	827	556	1.404	577	42	62
------------	-----	-----	-----	-----	-----	-------	-----	----	----

Schönau an der Triesting

306 31 **X** **534** **454** **835** **733** **1.769** **169** **52** **45**

Gerichtsbezirk: Baden
Fläche: 806,75 ha
Katastralgemeinden: Dornau 122,50 ha, Schönau an der Triesting 684,25 ha
Postleitzahlen: Gemeindeamt: 2525 weitere: 2544, 2602
Österr. Karte: 76
Höhenklasse: 2
NUTS 3-Code: AT127

Baden

Gemeindenname OKZ Ortschaftsname	ZB ZSP	Gebäude insges.	Geb.mit Haupt- wohnsitz	Wohnun- gen	Haus- halte	Wohn- bevölk.	Neben- wohnsitz- fälle	Ar- beits- stätten	L + F Betr.- stätten
03418 Dornau R Ruine Dornau Ru	001	6	5	6	5	14	2	2	1
03419 Schönau an der Triesting D 250 (47°56'01",16°15'01") Blumau Fbk, Schloss Schönau Schl	000	346	288	593	519	1.206	104	30	39
03420 Siebenhaus D 266	001	182	161	236	209	549	63	20	5
Zählsprengelübersicht:									
Schönau an der Triesting	000	346	288	593	519	1.206	104	30	39
Siebenhaus-Dornau	001	188	166	242	214	563	65	22	6

Seibersdorf M

306 33	X	691	436	588	467	1.283	258	63	74
---------------	----------	------------	------------	------------	------------	--------------	------------	-----------	-----------

Gerichtsbezirk: Ebreichsdorf

Fläche: 2.020,42 ha

Katastralgemeinden: Deutsch Brodersdorf 979,25 ha, Seibersdorf 1.041,17 ha

Postleitzahlen: Gemeindeamt: 2443 weitere: 2444

Österr. Karte: 77

Höhenklasse: 1

NUTS 3-Code: AT127

03362 Deutsch-Brodersdorf D 197 Am See Sdlg (195)	001	412	309	404	323	869	177	29	47
03422 Seibersdorf M 186 (47°57'31",16°31'01") Schloss Seibersdorf Schl, Seibersdorf-Österr.Forschungszentrum Hgr	000	279	127	184	144	414	81	34	27

Zählsprengelübersicht:

Seibersdorf	000	279	127	184	144	414	81	34	27
Deutsch Brodersdorf	001	412	309	404	323	869	177	29	47

Sooß M

306 35	000	358	304	516	469	1.093	172	70	100
---------------	------------	------------	------------	------------	------------	--------------	------------	-----------	------------

Gerichtsbezirk: Baden

Fläche: 548,81 ha

Katastralgemeinden: Sooß 548,81 ha

Postleitzahlen: Gemeindeamt: 2500 weitere: 2540

Österr. Karte: 76

Höhenklasse: 2

NUTS 3-Code: AT127

03424 Sooß M 251 (47°59'01",16°13'00") Waldandacht Gh	000	358	304	516	469	1.093	172	70	100
---------------------------------------------------------------------------------------------	------------	------------	------------	------------	------------	--------------	------------	-----------	------------

Zählsprengelübersicht:

Sooß	000	358	304	516	469	1.093	172	70	100
------	-----	-----	-----	-----	-----	-------	-----	----	-----

Baden

Gemeindenname OKZ Ortschaftsname	ZB ZSP	Gebäude insges.	Geb.mit Haupt- wohnsitz	Wohnun- gen	Haus- halte	Wohn- bevölk.	Neben- wohnsitz- fälle	Ar- beits- stätten	L + F Betr.- stätten
Tattendorf									
306 36	000	482	372	555	486	1.206	183	66	64
Gerichtsbezirk: Ebreichsdorf Fläche: 1.435,13 ha Katastralgemeinden: Tattendorf 1.435,13 ha Postleitzahl: 2523 Österr. Karte: 76, 77 Höhenklasse: 2 NUTS 3-Code: AT127									
03425 Tattendorf D 226 (47°57'39",16°18'00")	000	482	372	555	486	1.206	183	66	64
Zählsprengelübersicht:									
Tattendorf	000	482	372	555	486	1.206	183	66	64
<hr/>									
Teesdorf M									
306 37	000	452	378	596	535	1.341	287	51	31
Gerichtsbezirk: Ebreichsdorf Fläche: 730,50 ha Katastralgemeinden: Teesdorf 730,50 ha Postleitzahl: 2524 Österr. Karte: 76 Höhenklasse: 2 NUTS 3-Code: AT127									
03426 Teesdorf M 235 (47°57'00",16°16'56") Fahrtechnikzentrum Hgr	000	452	378	596	535	1.341	287	51	31
Zählsprengelübersicht:									
Teesdorf	000	452	378	596	535	1.341	287	51	31
<hr/>									
Traiskirchen ST									
306 39	X	4.484	3.559	6.930	6.330	15.669	1.810	779	153
Gerichtsbezirk: Baden Fläche: 2.907,21 ha Katastralgemeinden: Möllersdorf 569,61 ha, Oeynhausens 183,63 ha, Traiskirchen 1.081,66 ha, Tribuswinkel 693,38 ha, Wienersdorf 378,93 ha Postleitzahlen: Gemeindeamt: 2514 weitere: 2512 Österr. Karte: 58, 59, 76 Höhenklasse: 2 NUTS 3-Code: AT127									
03428 Möllersdorf Stt 192	X	791	653	1.578	1.504	3.491	404	113	24
	000	35	32	41	39	89	11	4	-
	004	2	1	2	1	2	-	-	-
	005	250	203	583	556	1.234	103	46	9
	006	275	221	663	648	1.557	209	47	13
	007	229	196	289	260	609	81	16	2
Eigenheimsiedlung Sdlg									
03403 Oeynhausens D 212	020	357	294	388	346	870	122	36	8
03429 Traiskirchen Stt 205 (48°01'00",16°17'49")	X	1.598	1.264	2.306	2.087	5.592	511	337	70
	000	401	293	727	616	1.457	157	172	56

Baden

Gemeindename OKZ Ortschaftsname	ZB ZSP	Gebäude insges.	Geb.mit Haupt- wohnsitz	Wohnun- gen	Haus- halte	Wohn- bevölk.	Neben- wohnsitz- fälle	Ar- beits- stätten	L + F Betr.- stätten
	001	23	-	-	-	-	-	5	-
	002	21	5	11	7	730	3	3	-
	003	217	184	397	376	796	111	45	8
	004	741	618	955	887	2.160	189	87	6
	005	8	-	-	-	-	-	4	-
	007	2	-	-	-	-	-	3	-
	008	185	164	216	201	449	51	18	-
Stadtrandsiedlung Sdlg									
03432 Tribuswinkel D 215	X	1.250	932	1.519	1.314	3.125	547	232	33
	010	303	216	471	418	981	128	56	16
	011	520	446	676	585	1.369	252	56	13
	012	427	270	372	311	775	167	120	4
Industriezentrum Tribuswinkel Indz, Schafflerhof-Siedlung Sdlg, Schloss Tribuswinkel Schl, Tattendorfer-Siedlung Sdlg									
03430 Wienersdorf Stt 208	X	488	416	1.139	1.079	2.591	226	61	18
	000	2	1	1	1	4	-	-	-
	001	472	401	692	664	1.668	127	51	18
	009	14	14	446	414	919	99	10	-
Zählsprengelübersicht:									
Traiskirchen	00	2.877	2.333	5.023	4.670	11.674	1.141	511	112
Traiskirchen-Zentrum	000	438	326	769	656	1.550	168	176	56
Wienersdorf	001	495	401	692	664	1.668	127	56	18
Traiskirchen-Lager	002	21	5	11	7	730	3	3	-
Traiskirchen-West	003	217	184	397	376	796	111	45	8
Traiskirchen-Nordwest	004	743	619	957	888	2.162	189	87	6
Möllersdorf-Süd	005	258	203	583	556	1.234	103	50	9
Möllersdorf-Mitte	006	275	221	663	648	1.557	209	47	13
Möllersdorf-Nord	007	231	196	289	260	609	81	19	2
Traiskirchen-Ost	008	185	164	216	201	449	51	18	-
Kapelleng-Mendel Str.	009	14	14	446	414	919	99	10	-
Tribuswinkel	01	1.250	932	1.519	1.314	3.125	547	232	33
Tribuswinkel-Nord	010	303	216	471	418	981	128	56	16
Tribuswinkel-Mitte	011	520	446	676	585	1.369	252	56	13
Tribuswinkel-Süd	012	427	270	372	311	775	167	120	4
Oeynhausen	02	357	294	388	346	870	122	36	8
Oeynhausen	020	357	294	388	346	870	122	36	8

Trumau M

306 41	X	815	676	1.173	1.045	2.507	265	91	43
---------------	----------	------------	------------	--------------	--------------	--------------	------------	-----------	-----------

Gerichtsbezirk: Ebreichsdorf

Fläche: 1.857,33 ha

Katastralgemeinden: Trumau 1.857,33 ha

Postleitzahl: 2521

Österr. Karte: 58, 59, 76, 77

Höhenklasse: 2

NUTS 3-Code: AT127

03433 Trumau M 202	X	815	676	1.173	1.045	2.507	265	91	43
(47°59'52",16°20'39")	000	255	190	513	452	1.030	73	61	32
	001	560	486	660	593	1.477	192	30	11

Schloss Trumau Schl

Zählsprengelübersicht:

Trumau-Zentrum	000	255	190	513	452	1.030	73	61	32
----------------	-----	-----	-----	-----	-----	-------	----	----	----

Baden

Gemeindename OKZ Ortschaftsname	ZB ZSP	Gebäude insges.	Geb.mit Haupt- wohnsitz	Wohnun- gen	Haus- halte	Wohn- bevölk.	Neben- wohnsitz- fälle	Ar- beits- stätten	L + F Betr.- stätten
Trumau-Zentr.-Umg.	001	560	486	660	593	1.477	192	30	11

Weissenbach an der Triesting M

306 45	X	618	431	855	692	1.650	332	85	35
---------------	----------	------------	------------	------------	------------	--------------	------------	-----------	-----------

Gerichtsbezirk: Baden

Fläche: 1.592,97 ha

Katastralgemeinden: Gadenweith 311,03 ha, Neuhaus 305,48 ha, Schwarzensee 621,58 ha, Weißenbach an der Triesting 354,88 ha

Postleitzahlen: Gemeindeamt: 2564 weitere: 2565

Österr. Karte: 57, 58, 75, 76

Höhenklasse: 3

NUTS 3-Code: AT122

03438	Gadenweith R Scheiberhütten W	002	15	10	20	16	49	10	2	4
03439	Kienberg R	002	6	5	6	6	16	-	2	2
03440	Neuhaus D 423	X	210	147	304	221	541	149	18	6
		001	203	141	296	215	528	144	17	6
		002	7	6	8	6	13	5	1	-
	Ägydigraben E, Burg Neuhaus Burg									
03442	Schwarzensee R Bettsteighof E, Peilstein ZH, Peilstein-Bergrettung Schh, Peilsteinhaus Schh, Peilsteinhütte Schh, Schreihof E, Seehof E	002	28	17	23	19	61	10	3	11
03443	Weissenbach an der Triesting M 362 (47°58'57",16°02'24") Am Brand Sdlg, Edla E, Schatzen D	000	359	252	502	430	983	163	60	12

Zählsprengelübersicht:

Weissenbach a.d.Triesting	000	359	252	502	430	983	163	60	12
Neuhaus	001	203	141	296	215	528	144	17	6
Schwarzensee	002	56	38	57	47	139	25	8	17

Bruck an der Leitha

Gemeindenname OKZ Ortschaftsname	ZB ZSP	Gebäude insges.	Geb.mit Haupt- wohnsitz	Wohnun- gen	Haus- halte	Wohn- bevölk.	Neben- wohnsitz- fälle	Ar- beits- stätten	L + F Betr.- stätten
----------------------------------------	-----------	--------------------	-------------------------------	----------------	----------------	------------------	------------------------------	--------------------------	----------------------------

Bruck an der Leitha

307 **16.537 12.446 19.891 16.603 40.006 7.809 1.639 1.600**

Fläche: 49.494,83 ha

Gerichtsbezirke:

Bruck an der Leitha

307 1 **16.537 12.446 19.891 16.603 40.006 7.809 1.639 1.600**

Gemeinden: Au am Leithaberge, Bad Deutsch-Altenburg, Berg, Bruck an der Leitha, Enzersdorf an der Fische, Göttesbrunn-Arbesthal, Götzendorf an der Leitha, Hainburg a.d. Donau, Haslau-Maria Ellend, Hof am Leithaberge, Höflein, Hundsheim, Mannersdorf am Leithagebirge, Petronell-Carnuntum, Prellenkirchen, Rohrau, Scharndorf, Sommerein, Trautmannsdorf an der Leitha, Wolfsthal

Fläche: 49.494,83 ha

Au am Leithaberge M

307 01 **000 472 314 483 343 909 183 31 48**

Gerichtsbezirk: Bruck an der Leitha

Fläche: 1.671,12 ha

Katastralgemeinden: Au am Leithagebirge 1.671,12 ha

Postleitzahl: 2451

Österr. Karte: 77, 78

Höhenklasse: 2

NUTS 3-Code: AT127

03444 Au am Leithaberge M 211 **000 472 314 483 343 909 183 31 48**
(47°55'32",16°33'34")
 Edelmühle ZH

Zählsprengelübersicht:

Au am Leithaberge *000 472 314 483 343 909 183 31 48*

Bad Deutsch-Altenburg M

307 02 **000 635 439 749 612 1.375 268 63 34**

Gerichtsbezirk: Bruck an der Leitha

Fläche: 1.256,94 ha

Katastralgemeinden: Bad Deutsch Altenburg 1.256,94 ha

Postleitzahl: 2405

Österr. Karte: 61

Höhenklasse: 1

NUTS 3-Code: AT127

03445 Bad Deutsch-Altenburg M **000 635 439 749 612 1.375 268 63 34**
148
(48°08'00",16°54'27")
 Schloss Ludwigstorff Schl

Zählsprengelübersicht:

Bad Deutsch-Altenburg *000 635 439 749 612 1.375 268 63 34*

Bruck an der Leitha

Gemeindenname OKZ Ortschaftsname	ZB ZSP	Gebäude insges.	Geb.mit Haupt- wohnsitz	Wohnun- gen	Haus- halte	Wohn- bevölk.	Neben- wohnsitz- fälle	Ar- beits- stätten	L + F Betr.- stätten
-------------------------------------	-----------	--------------------	-------------------------------	----------------	----------------	------------------	------------------------------	--------------------------	----------------------------

Enzersdorf an der Fischa M

307 06 **X** **1.326** **926** **1.329** **1.060** **2.663** **442** **108** **84**

Gerichtsbezirk: Bruck an der Leitha

Fläche: 3.138,87 ha

Katastralgemeinden: Enzersdorf an der Fischa 1.707,74 ha, Margarethen am Moos 1.287,58 ha, Unterwald 143,55 ha

Postleitzahlen: Gemeindeamt: 2431 weitere: 2433

Österr. Karte: 59, 60

Höhenklasse: 1

NUTS 3-Code: AT127

03450	Enzersdorf an der Fischa	000	813	607	835	704	1.748	263	68	50
--------------	---------------------------------	------------	------------	------------	------------	------------	--------------	------------	-----------	-----------

M (160)

(48°05'00",16°36'27")

Industriestraße Hgr, Karlsdorf D, Königsberg We, Lagerhausstraße Hgr, Ludwigshof Mh

03451	Margarethen am Moos D	001	513	319	494	356	915	179	40	34
-------	-----------------------	-----	-----	-----	-----	-----	-----	-----	----	----

166

Lagerhausstraße Hgr, Schloss Margarethen am Moos Schl

Zählsprengelübersicht:

Enzersdorf an der Fischa	000	813	607	835	704	1.748	263	68	50
Margarethen am Moos	001	513	319	494	356	915	179	40	34

Göttlesbrunn-Arbesthal

307 08 **X** **572** **443** **532** **478** **1.311** **178** **57** **151**

Gerichtsbezirk: Bruck an der Leitha

Fläche: 2.622,78 ha

Katastralgemeinden: Arbesthal 947,86 ha, Göttlesbrunn 1.674,92 ha

Postleitzahl: 2464

Österr. Karte: 60

Höhenklasse: 1

NUTS 3-Code: AT127

03453	Arbesthal D 173	001	208	169	202	179	506	49	19	45
-------	-----------------	-----	-----	-----	-----	-----	-----	----	----	----

03454	Göttlesbrunn D 171	000	364	274	330	299	805	129	38	106
--------------	---------------------------	------------	------------	------------	------------	------------	------------	------------	-----------	------------

(48°03'26",16°44'32")

Hirmeierkapelle Ki

Zählsprengelübersicht:

Göttlesbrunn	000	364	274	330	299	805	129	38	106
Arbesthal	001	208	169	202	179	506	49	19	45

Götzendorf an der Leitha M

307 09 **X** **747** **567** **862** **721** **1.867** **422** **68** **54**

Gerichtsbezirk: Bruck an der Leitha

Fläche: 2.537,88 ha

Katastralgemeinden: Götzendorf 1.278,07 ha, Pischelsdorf 1.259,81 ha

Postleitzahlen: Gemeindeamt: 2434 weitere: 2435

Österr. Karte: 59, 60, 77

Höhenklasse: 1

NUTS 3-Code: AT127

03455	Götzendorf an der Leitha	000	523	383	648	530	1.363	306	54	31
--------------	---------------------------------	------------	------------	------------	------------	------------	--------------	------------	-----------	-----------

M 171

(48°01'50",16°34'53")

Bruck an der Leitha

Gemeindename OKZ Ortschaftsname	ZB ZSP	Gebäude insges.	Geb.mit Haupt- wohnsitz	Wohnun- gen	Haus- halte	Wohn- bevölk.	Neben- wohnsitz- fälle	Ar- beits- stätten	L + F Betr.- stätten
An der Weide We, Götzendorf-Bahnhof Hgr									
03456 Pischelsdorf D 174 Neu-Pischelsdorf Sdlg (175)	001	224	184	214	191	504	116	14	23
Zählsprengelübersicht:									
Götzendorf an der Leitha	000	523	383	648	530	1.363	306	54	31
Pischelsdorf	001	224	184	214	191	504	116	14	23

Hainburg a.d. Donau ST

307 10	X	1.891	1.373	3.213	2.535	5.651	943	242	41
---------------	----------	--------------	--------------	--------------	--------------	--------------	------------	------------	-----------

Gerichtsbezirk: Bruck an der Leitha
 Fläche: 2.504,60 ha
 Katastralgemeinden: Hainburg an der Donau 2.504,60 ha
 Postleitzahl: 2410
 Österr. Karte: 61
 Höhenklasse: 1
 NUTS 3-Code: AT127

03457 Hainburg an der Donau St 161 (48°08'52",16°56'31")	X	1.891	1.373	3.213	2.535	5.651	943	242	41
000		184	129	441	347	721	95	107	10
001		178	126	309	253	564	69	33	11
002		323	244	450	352	798	165	19	1
003		320	201	436	317	816	138	27	4
004		331	232	456	367	782	153	27	6
005		555	441	1.121	899	1.970	323	29	9

Jägerhaussiedlung Sdlg, Karolinenhof E, Kramerkapelle Ki, Ruine Röthelstein Ru

Zählsprengelübersicht:

Hainburg-Stadtzentrum	000	184	129	441	347	721	95	107	10
Oberer Stadtteil	001	178	126	309	253	564	69	33	11
Hainburg-Südwest	002	323	244	450	352	798	165	19	1
Hainburg-Nordwest	003	320	201	436	317	816	138	27	4
Preßburger Reichsstr.-N	004	331	232	456	367	782	153	27	6
Preßburger Reichsstr.-S	005	555	441	1.121	899	1.970	323	29	9

Haslau-Maria Ellend

307 11	X	658	506	627	520	1.312	339	50	55
---------------	----------	------------	------------	------------	------------	--------------	------------	-----------	-----------

Gerichtsbezirk: Bruck an der Leitha
 Fläche: 2.480,27 ha
 Katastralgemeinden: Haslau an der Donau 1.108,56 ha, Maria Ellend 1.371,71 ha
 Postleitzahl: 2402
 Österr. Karte: 60
 Höhenklasse: 1
 NUTS 3-Code: AT127

03458 Haslau an der Donau D 186 (48°07'07",16°42'59")	000	317	235	300	244	617	178	21	32
Haslau an der Donau-Sommersiedlung We									
03459 Maria Ellend D 175	X	341	271	327	276	695	161	29	23
	001	181	148	179	148	372	104	9	6
	002	160	123	148	128	323	57	20	17
Ellender Hof Mh, Neu Haslau D									

Bruck an der Leitha

Gemeindenname OKZ Ortschaftsname	ZB ZSP	Gebäude insges.	Geb.mit Haupt- wohnsitz	Wohnun- gen	Haus- halte	Wohn- bevölk.	Neben- wohnsitz- fälle	Ar- beits- stätten	L + F Betr.- stätten
----------------------------------------	-----------	--------------------	-------------------------------	----------------	----------------	------------------	------------------------------	--------------------------	----------------------------

Zählsprengelübersicht:

Haslau an der Donau	000	317	235	300	244	617	178	21	32
Neu Haslau	001	181	148	179	148	372	104	9	6
Maria Ellend	002	160	123	148	128	323	57	20	17

Hof am Leithaberge M

307 13	000	643	482	647	533	1.376	308	46	66
---------------	------------	------------	------------	------------	------------	--------------	------------	-----------	-----------

Gerichtsbezirk: Bruck an der Leitha
 Fläche: 2.199,38 ha
 Katastralgemeinden: Hof am Leithagebirge 2.199,38 ha
 Postleitzahl: 2451
 Österr. Karte: 77, 78
 Höhenklasse: 2
 NUTS 3-Code: AT127

03461 Hof am Leithaberge M 215 (47°56'39",16°34'46") Franz-Josef-Warte E, Kotzenmühle ZH	000	643	482	647	533	1.376	308	46	66
--------------------------------------------------------------------------------------------------------------	------------	------------	------------	------------	------------	--------------	------------	-----------	-----------

Zählsprengelübersicht:

Hof am Leithaberge	000	643	482	647	533	1.376	308	46	66
--------------------	-----	-----	-----	-----	-----	-------	-----	----	----

Höflein

307 12	000	411	353	445	409	1.149	125	32	119
---------------	------------	------------	------------	------------	------------	--------------	------------	-----------	------------

Gerichtsbezirk: Bruck an der Leitha
 Fläche: 2.237,72 ha
 Katastralgemeinden: Höflein 2.237,72 ha
 Postleitzahl: 2465
 Österr. Karte: 60, 61
 Höhenklasse: 1
 NUTS 3-Code: AT127

03460 Höflein D (170) (48°04'01",16°47'02") Josefskapelle Ki, St. Maria Ki	000	411	353	445	409	1.149	125	32	119
------------------------------------------------------------------------------------------------	------------	------------	------------	------------	------------	--------------	------------	-----------	------------

Zählsprengelübersicht:

Höflein	000	411	353	445	409	1.149	125	32	119
---------	-----	-----	-----	-----	-----	-------	-----	----	-----

Hundsheim

307 15	000	267	208	278	230	544	124	12	49
---------------	------------	------------	------------	------------	------------	------------	------------	-----------	-----------

Gerichtsbezirk: Bruck an der Leitha
 Fläche: 1.342,48 ha
 Katastralgemeinden: Hundsheim 1.342,48 ha
 Postleitzahl: 2405
 Österr. Karte: 61
 Höhenklasse: 2
 NUTS 3-Code: AT127

03463 Hundsheim D 233 (48°07'01",16°56'24") Bundessportschule Spitzerberg Hgr, Neue Siedlung Sdlg, Teichtal ZH	000	267	208	278	230	544	124	12	49
------------------------------------------------------------------------------------------------------------------------------------	------------	------------	------------	------------	------------	------------	------------	-----------	-----------

Bruck an der Leitha

Gemeindenname OKZ Ortschaftsname	ZB ZSP	Gebäude insges.	Geb.mit Haupt- wohnsitz	Wohnun- gen	Haus- halte	Wohn- bevölk.	Neben- wohnsitz- fälle	Ar- beits- stätten	L + F Betr.- stätten
----------------------------------------	-----------	--------------------	-------------------------------	----------------	----------------	------------------	------------------------------	--------------------------	----------------------------

Zählsprengelübersicht:

Hundsheim	000	267	208	278	230	544	124	12	49
-----------	-----	-----	-----	-----	-----	-----	-----	----	----

Mannersdorf am Leithagebirge ST

307 16	X	1.396	1.079	1.741	1.587	3.731	361	133	62
---------------	----------	--------------	--------------	--------------	--------------	--------------	------------	------------	-----------

Gerichtsbezirk: Bruck an der Leitha

Fläche: 2.989,96 ha

Katastralgemeinden: Mannersdorf am Leithagebirge 2.989,96 ha

Postleitzahlen: Gemeindeamt: 2452 weitere: 2434

Österr. Karte: 59, 60, 77, 78

Höhenklasse: 2

NUTS 3-Code: AT127

03464 Mannersdorf am Leithagebirge St 212 (47°58'01",16°36'01")	X	1.396	1.079	1.741	1.587	3.731	361	133	62
	000	180	138	260	238	515	51	79	38
	001	515	427	575	511	1.181	141	16	9
	002	527	364	619	573	1.344	106	28	15
	003	174	150	287	265	691	63	10	-

Arbachmühle Gh, Donatikapelle Ki, Ruine Scharfeneck Ru, Sandberg Hgr, St. Anna-In der Wüste Jh, Wasenbruck D 178

Zählsprengelübersicht:

Mannersdorf-Zentrum	000	180	138	260	238	515	51	79	38
Mannersdorf-Umgebung-Süd	001	515	427	575	511	1.181	141	16	9
Mannersdorf-Umgebung-Nord	002	527	364	619	573	1.344	106	28	15
Wasenbruck	003	174	150	287	265	691	63	10	-

Petronell-Carnuntum M

307 18	000	546	394	609	499	1.158	278	51	40
---------------	------------	------------	------------	------------	------------	--------------	------------	-----------	-----------

Gerichtsbezirk: Bruck an der Leitha

Fläche: 2.536,25 ha

Katastralgemeinden: Petronell 2.536,25 ha

Postleitzahl: 2404

Österr. Karte: 60, 61

Höhenklasse: 1

NUTS 3-Code: AT127

03466 Petronell-Carnuntum M 175 (48°06'50",16°52'01")	000	546	394	609	499	1.158	278	51	40
Schaffelhof W, Schloss Petronell Schl									

Zählsprengelübersicht:

Petronell-Carnuntum	000	546	394	609	499	1.158	278	51	40
---------------------	-----	-----	-----	-----	-----	-------	-----	----	----

Bruck an der Leitha

Gemeindenname OKZ Ortschaftsname	ZB ZSP	Gebäude insges.	Geb.mit Haupt- wohnsitz	Wohnun- gen	Haus- halte	Wohn- bevölk.	Neben- wohnsitz- fälle	Ar- beits- stätten	L + F Betr.- stätten
----------------------------------------	-----------	--------------------	-------------------------------	----------------	----------------	------------------	------------------------------	--------------------------	----------------------------

Prellenkirchen M

307 19	X	721	479	702	527	1.285	686	47	160
---------------	----------	------------	------------	------------	------------	--------------	------------	-----------	------------

Gerichtsbezirk: Bruck an der Leitha

Fläche: 4.155,69 ha

Katastralgemeinden: Deutsch Haslau 705,19 ha, Prellenkirchen 2.780,24 ha, Schönabrunn 449,00 ha, Wangheim 221,26 ha

Postleitzahlen: Gemeindeamt: 2472 weitere: 2471, 2473

Österr. Karte: 61

Höhenklasse: 1

NUTS 3-Code: AT127

03449	Deutsch-Haslau D 146 Wangheim Mh	001	143	86	143	103	294	168	4	34
-------	-------------------------------------	-----	-----	----	-----	-----	-----	-----	---	----

03467	Prellenkirchen M 178 (48°04'32",16°57'01")	000	487	328	471	354	832	432	41	105
--------------	-------------------------------------------------------------	------------	------------	------------	------------	------------	------------	------------	-----------	------------

03472	Schönabrunn D 186	002	91	65	88	70	159	86	2	21
-------	-------------------	-----	----	----	----	----	-----	----	---	----

Zählsprengelübersicht:

Prellenkirchen	<i>000</i>	<i>487</i>	<i>328</i>	<i>471</i>	<i>354</i>	<i>832</i>	<i>432</i>	<i>41</i>	<i>105</i>
Deutsch-Haslau	<i>001</i>	<i>143</i>	<i>86</i>	<i>143</i>	<i>103</i>	<i>294</i>	<i>168</i>	<i>4</i>	<i>34</i>
Schönabrunn	<i>002</i>	<i>91</i>	<i>65</i>	<i>88</i>	<i>70</i>	<i>159</i>	<i>86</i>	<i>2</i>	<i>21</i>

Rohrau M

307 21	X	611	497	610	516	1.455	275	47	99
---------------	----------	------------	------------	------------	------------	--------------	------------	-----------	-----------

Gerichtsbezirk: Bruck an der Leitha

Fläche: 2.049,24 ha

Katastralgemeinden: Gerhaus 312,47 ha, Hollern 603,25 ha, Pachfurth 555,40 ha, Rohrau 578,12 ha

Postleitzahl: 2471

Österr. Karte: 60, 61

Höhenklasse: 1

NUTS 3-Code: AT127

03469	Gerhaus D 148	001	96	72	95	76	228	42	5	15
-------	---------------	-----	----	----	----	----	-----	----	---	----

03462	Hollern D 146	003	107	82	104	82	215	63	4	36
-------	---------------	-----	-----	----	-----	----	-----	----	---	----

03465	Pachfurth D 149	002	221	189	220	195	553	65	17	28
-------	-----------------	-----	-----	-----	-----	-----	-----	----	----	----

03470	Rohrau M 148 (48°04'00",16°51'34")	000	187	154	191	163	459	105	21	20
--------------	-----------------------------------------------------	------------	------------	------------	------------	------------	------------	------------	-----------	-----------

Schloss Harrach Schl

Zählsprengelübersicht:

Rohrau	<i>000</i>	<i>187</i>	<i>154</i>	<i>191</i>	<i>163</i>	<i>459</i>	<i>105</i>	<i>21</i>	<i>20</i>
Gerhaus	<i>001</i>	<i>96</i>	<i>72</i>	<i>95</i>	<i>76</i>	<i>228</i>	<i>42</i>	<i>5</i>	<i>15</i>
Pachfurth	<i>002</i>	<i>221</i>	<i>189</i>	<i>220</i>	<i>195</i>	<i>553</i>	<i>65</i>	<i>17</i>	<i>28</i>
Hollern	<i>003</i>	<i>107</i>	<i>82</i>	<i>104</i>	<i>82</i>	<i>215</i>	<i>63</i>	<i>4</i>	<i>36</i>

Bruck an der Leitha

Gemeindenname OKZ Ortschaftsname	ZB ZSP	Gebäude insges.	Geb.mit Haupt- wohnsitz	Wohnun- gen	Haus- halte	Wohn- bevölk.	Neben- wohnsitz- fälle	Ar- beits- stätten	L + F Betr.- stätten
----------------------------------------	-----------	--------------------	-------------------------------	----------------	----------------	------------------	------------------------------	--------------------------	----------------------------

Scharndorf

307 22 **X** **554** **392** **564** **416** **1.046** **527** **30** **72**

Gerichtsbezirk: Bruck an der Leitha

Fläche: 2.584,38 ha

Katastralgemeinden: Regelsbrunn 657,78 ha, Scharndorf 1.079,82 ha, Wildungsmauer 846,78 ha

Postleitzahl: 2403

Österr. Karte: 60, 61

Höhenklasse: 1

NUTS 3-Code: AT127

03468 Regelsbrunn D 185	001	184	131	183	133	336	162	13	14
03471 Scharndorf D 187 (48°05'36",16°48'00")	000	154	131	165	144	366	113	7	35
03477 Wildungsmauer D 182	002	216	130	216	139	344	252	10	23

Zählsprengelübersicht:

Scharndorf	000	154	131	165	144	366	113	7	35
Regelsbrunn	001	184	131	183	133	336	162	13	14
Wildungsmauer	002	216	130	216	139	344	252	10	23

Sommerein M

307 24 **000** **750** **588** **728** **657** **1.753** **192** **54** **63**

Gerichtsbezirk: Bruck an der Leitha

Fläche: 4.153,06 ha

Katastralgemeinden: Sommerein 4.153,06 ha

Postleitzahlen: Gemeindeamt: 2453 weitere: 2434

Österr. Karte: 60, 78

Höhenklasse: 1

NUTS 3-Code: AT127

03473 Sommerein M 197 (47°59'32",16°39'32")	000	750	588	728	657	1.753	192	54	63
Aussiedlerhöfe Hgr, Hubertusheim Jhtt, Militärsiedlung Sommerein Sdlg (175), Sandberg E, Wallenstein Kaserne Ks									

Zählsprengelübersicht:

Sommerein	000	750	588	728	657	1.753	192	54	63
-----------	-----	-----	-----	-----	-----	-------	-----	----	----

Trautmannsdorf an der Leitha M

307 26 **X** **1.171** **910** **1.280** **1.076** **2.686** **489** **72** **177**

Gerichtsbezirk: Bruck an der Leitha

Fläche: 3.541,54 ha

Katastralgemeinden: Gallbrunn 675,61 ha, Sarasdorf 1.005,23 ha, Stixneusiedl 825,35 ha, Trautmannsdorf 1.035,35 ha

Postleitzahlen: Gemeindeamt: 2454 weitere: 2463

Österr. Karte: 60

Höhenklasse: 1

NUTS 3-Code: AT127

03452 Gallbrunn D 171	002	301	243	316	275	733	101	20	44
03475 Sarasdorf D 163 Aufeld Sdlg	001	230	192	235	209	534	88	6	32
03474 Stixneusiedl D 185	003	225	176	237	197	515	72	13	58

Bruck an der Leitha

Gemeindenname OKZ Ortschaftsname	ZB ZSP	Gebäude insges.	Geb.mit Haupt- wohnsitz	Wohnun- gen	Haus- halte	Wohn- bevölk.	Neben- wohnsitz- fälle	Ar- beits- stätten	L + F Betr.- stätten
03476 Trautmannsdorf an der Leitha M 168 (48°01'26",16°38'46") Badesee Sdlg, Herminenhof E, Schloss Batthyany Schl	000	415	299	492	395	904	228	33	43

Zählsprengelübersicht:

Trautmannsdorf a.d.Leitha	000	415	299	492	395	904	228	33	43
Sarasdorf	001	230	192	235	209	534	88	6	32
Gallbrunn	002	301	243	316	275	733	101	20	44
Stixneusiedl	003	225	176	237	197	515	72	13	58

Wolfsthal

307 28	000	361	264	381	304	750	308	23	39
---------------	------------	------------	------------	------------	------------	------------	------------	-----------	-----------

Gerichtsbezirk: Bruck an der Leitha
 Fläche: 2.177,77 ha
 Katastralgemeinden: Wolfsthal 2.177,77 ha
 Postleitzahl: 2412
 Österr. Karte: 61
 Höhenklasse: 1
 NUTS 3-Code: AT127

03478 Wolfsthal D 150 (48°08'01",17°00'32") Neuhof E, Nußau Jh, Schloss Walterskirchen Schl	000	361	264	381	304	750	308	23	39
------------------------------------------------------------------------------------------------------------	------------	------------	------------	------------	------------	------------	------------	-----------	-----------

Zählsprengelübersicht:

Wolfsthal	000	361	264	381	304	750	308	23	39
-----------	-----	-----	-----	-----	-----	-----	-----	----	----

Gänserndorf

Gemeindenname OKZ Ortschaftsname	ZB ZSP	Gebäude insges.	Geb.mit Haupt- wohnsitz	Wohnun- gen	Haus- halte	Wohn- bevölk.	Neben- wohnsitz- fälle	Ar- beits- stätten	L + F Betr.- stätten
----------------------------------------	-----------	--------------------	-------------------------------	----------------	----------------	------------------	------------------------------	--------------------------	----------------------------

Gänserndorf

308 **40.688 29.960 44.455 36.176 88.475 17.732 3.213 4.783**

Fläche: 127.130,73 ha

Gerichtsbezirke:

Gänserndorf

308 1 **29.134 21.375 32.841 26.676 65.587 12.961 2.488 2.831**

Gemeinden: Aderklaa, Andlersdorf, Angern an der March, Auersthal, Bad Pirawarth, Deutsch-Wagram, Eckartsau, Engelhartstetten, Gänserndorf, Glinzendorf, Groß-Enzersdorf, Groß-Schweinbarth, Großhofen, Haringsee, Lasse, Leopoldsdorf im Marchfelde, Mannsdorf an der Donau, Marchegg, Markgrafneusiedl, Matzen-Raggendorf, Obersiebenbrunn, Orth an der Donau, Parbasdorf, Prottes, Raasdorf, Schönkirchen-Reyersdorf, Strasshof an der Nordbahn, Untersiebenbrunn, Weiden an der March, Weikendorf

Fläche: 87.712,19 ha

Zistersdorf

308 4 **11.554 8.585 11.614 9.500 22.888 4.771 725 1.952**

Gemeinden: Drösing, Dürnkrot, Ebenthal, Hauskirchen, Hohenau an der March, Hohenruppersdorf, Jedenspeigen, Neusiedl an der Zaya, Palterndorf-Dobermannsdorf, Ringelsdorf-Niederabsdorf, Spannberg, Sulz im Weinviertel, Velm-Götzendorf, Zistersdorf

Fläche: 39.418,54 ha

Aderklaa

308 01 **000 88 55 72 68 233 103 14 34**

Gerichtsbezirk: Gänserndorf

Fläche: 862,89 ha

Katastralgemeinden: Aderklaa 862,89 ha

Postleitzahl: 2232

Österr. Karte: 41

Höhenklasse: 1

NUTS 3-Code: AT126

03479 Aderklaa D 157 **000 88 55 72 68 233 103 14 34**
(48°17'01",16°32'02")

Zählsprengelübersicht:

Aderklaa **000 88 55 72 68 233 103 14 34**

Andlersdorf

308 02 **000 56 44 53 46 118 37 2 19**

Gerichtsbezirk: Gänserndorf

Fläche: 590,33 ha

Katastralgemeinden: Andlersdorf 590,33 ha

Postleitzahl: 2301

Österr. Karte: 60

Höhenklasse: 1

NUTS 3-Code: AT126

03480 Andlersdorf D 152 **000 56 44 53 46 118 37 2 19**
(48°10'49",16°39'53")

Zählsprengelübersicht:

Andlersdorf **000 56 44 53 46 118 37 2 19**

Gänserndorf

Gemeindenname OKZ Ortschaftsname	ZB ZSP	Gebäude insges.	Geb.mit Haupt- wohnsitz	Wohnun- gen	Haus- halte	Wohn- bevölk.	Neben- wohnsitz- fälle	Ar- beits- stätten	L + F Betr.- stätten
---------------------------------------	-----------	--------------------	-------------------------------	----------------	----------------	------------------	------------------------------	--------------------------	----------------------------

Angern an der March M

308 03 **X** **1.508** **1.113** **1.565** **1.308** **3.176** **575** **76** **240**

Gerichtsbezirk: Gänserndorf

Fläche: 3.816,11 ha

Katastralgemeinden: Angern 681,24 ha, Grub an der March 324,51 ha, Mannersdorf 633,10 ha, Ollersdorf 1.039,40 ha, Stillfried 1.137,86 ha

Postleitzahlen: Gemeindeamt: 2261 weitere: 2252, 2262

Österr. Karte: 42, 43

Höhenklasse: 1

NUTS 3-Code: AT126

03481 Angern an der March M 000 524 381 629 555 1.268 203 47 28

154

(48°22'54",16°49'49")

Cholerakapelle Ki

03564 Grub an der March D (160) 002 172 125 165 126 306 82 1 31

03531 Mannersdorf an der March 004 255 168 237 178 461 128 10 45
D 154

03482 Ollersdorf D 160 001 388 318 370 323 840 102 11 110

03565 Stillfried D (160) 003 169 121 164 126 301 60 7 26
Klein Stillfried R

Zählsprengelübersicht:

Angern an der March 000 524 381 629 555 1.268 203 47 28

Ollersdorf 001 388 318 370 323 840 102 11 110

Grub an der March 002 172 125 165 126 306 82 1 31

Stillfried 003 169 121 164 126 301 60 7 26

Mannersdorf an der March 004 255 168 237 178 461 128 10 45

Auersthal M

308 04 **000** **870** **659** **917** **748** **1.869** **245** **69** **222**

Gerichtsbezirk: Gänserndorf

Fläche: 1.518,57 ha

Katastralgemeinden: Auersthal 1.518,57 ha

Postleitzahl: 2214

Österr. Karte: 42

Höhenklasse: 1

NUTS 3-Code: AT126

03483 Auersthal M 178 000 870 659 917 748 1.869 245 69 222

(48°22'26",16°38'02")

Zählsprengelübersicht:

Auersthal 000 870 659 917 748 1.869 245 69 222

Gänserndorf

Gemeindenname OKZ Ortschaftsname	ZB ZSP	Gebäude insges.	Geb.mit Haupt- wohnsitz	Wohnun- gen	Haus- halte	Wohn- bevölk.	Neben- wohnsitz- fälle	Ar- beits- stätten	L + F Betr.- stätten
-------------------------------------	-----------	--------------------	-------------------------------	----------------	----------------	------------------	------------------------------	--------------------------	----------------------------

Bad Pirawarth M

308 05 X **749** **578** **753** **627** **1.541** **335** **51** **178**

Gerichtsbezirk: Gänserndorf

Fläche: 2.542,44 ha

Katastralgemeinden: Kollnbrunn 734,68 ha, Pirawarth 1.807,76 ha

Postleitzahl: 2222

Österr. Karte: 41, 42

Höhenklasse: 1

NUTS 3-Code: AT126

03484	Bad Pirawarth M 177 (48°27'01",16°36'00") Haferlmühle We	000	549	414	541	443	1.066	259	40	119
03485	Kollnbrunn D 187	001	200	164	212	184	475	76	11	59

Zählsprengelübersicht:

Bad Pirawarth	000	549	414	541	443	1.066	259	40	119
Kollnbrunn	001	200	164	212	184	475	76	11	59

Deutsch-Wagram ST

308 08 X **2.617** **2.078** **3.292** **2.907** **6.808** **920** **260** **38**

Gerichtsbezirk: Gänserndorf

Fläche: 3.060,61 ha

Katastralgemeinden: Deutsch Wagram 1.724,75 ha, Helmahof 587,55 ha, Stallingerfeld 748,31 ha

Postleitzahl: 2232

Österr. Karte: 41, 42

Höhenklasse: 1

NUTS 3-Code: AT126

03488	Deutsch-Wagram St 159 (48°18'00",16°34'00")	X	2.617	2.078	3.292	2.907	6.808	920	260	38
		000	468	330	655	578	1.229	159	107	26
		001	724	608	909	818	1.864	208	52	4
		002	634	497	717	613	1.460	232	48	4
		003	791	643	1.011	898	2.255	321	53	4
	Hagerfeld Sdlg, Helmahof Sdlg, Rußbachhof Mh, Stallingerfeld E									

Zählsprengelübersicht:

Deutsch-Wagram-Zentrum	000	468	330	655	578	1.229	159	107	26
Deutsch-Wagram-Südost	001	724	608	909	818	1.864	208	52	4
Helmahof-Süd	002	634	497	717	613	1.460	232	48	4
Helmahof-Nord	003	791	643	1.011	898	2.255	321	53	4

Drösing M

308 10 X **613** **468** **613** **491** **1.192** **217** **34** **94**

Gerichtsbezirk: Zistersdorf

Fläche: 2.950,75 ha

Katastralgemeinden: Drösing 2.407,10 ha, Waltersdorf an der March 543,65 ha

Postleitzahl: 2265

Österr. Karte: 26

Höhenklasse: 1

NUTS 3-Code: AT125

03491	Drösing M 158 (48°32'28",16°54'01")	000	456	362	460	383	942	159	29	68
--------------	------------------------------------------------------	------------	------------	------------	------------	------------	------------	------------	-----------	-----------

Gänserndorf

Gemeindenname OKZ Ortschaftsname	ZB ZSP	Gebäude insges.	Geb.mit Haupt- wohnsitz	Wohnun- gen	Haus- halte	Wohn- bevölk.	Neben- wohnsitz- fälle	Ar- beits- stätten	L + F Betr.- stätten	
03492 Waltersdorf an der March D 164	001	157	106	153	108	250	58	5	26	
Zählsprengelübersicht:										
Drösing	000	456	362	460	383	942	159	29	68	
Waltersdorf an der March	001	157	106	153	108	250	58	5	26	

Dürnkrot M

308 11	X	1.008	746	1.150	968	2.207	370	71	67
---------------	----------	--------------	------------	--------------	------------	--------------	------------	-----------	-----------

Gerichtsbezirk: Zistersdorf
 Fläche: 3.039,35 ha
 Katastralgemeinden: Dürnkrot 1.971,51 ha, Waidendorf 1.067,84 ha
 Postleitzahl: 2263
 Österr. Karte: 25, 26, 42, 43
 Höhenklasse: 1
 NUTS 3-Code: AT125

03493 Dürnkrot M 161 (48°28'21",16°51'01") Schloss Dürnkrot Schl	000	701	528	860	746	1.675	226	60	25	
03494 Waidendorf D 157	001	307	218	290	222	532	144	11	42	
Zählsprengelübersicht:										
Dürnkrot	000	701	528	860	746	1.675	226	60	25	
Waidendorf	001	307	218	290	222	532	144	11	42	

Ebenthal M

308 12	000	427	316	417	331	813	277	19	74
---------------	------------	------------	------------	------------	------------	------------	------------	-----------	-----------

Gerichtsbezirk: Zistersdorf
 Fläche: 1.814,07 ha
 Katastralgemeinden: Ebenthal 1.814,07 ha
 Postleitzahl: 2251
 Österr. Karte: 42, 43
 Höhenklasse: 1
 NUTS 3-Code: AT126

03495 Ebenthal M 176 (48°26'16",16°47'39") Antoniuskapelle Ki, Buchsbaumkapelle Ki, Schloss Ebenthal Schl	000	427	316	417	331	813	277	19	74	
Zählsprengelübersicht:										
Ebenthal	000	427	316	417	331	813	277	19	74	

Eckartsau M

308 13	X	562	433	569	478	1.179	207	36	124
---------------	----------	------------	------------	------------	------------	--------------	------------	-----------	------------

Gerichtsbezirk: Gänserndorf
 Fläche: 4.897,84 ha
 Katastralgemeinden: Eckartsau 1.981,17 ha, Kopfstetten 563,87 ha, Pframa 548,98 ha, Wagram an der Donau 569,74 ha, Witzelsdorf 1.234,08 ha
 Postleitzahlen: Gemeindeamt: 2305 weitere: 2304
 Österr. Karte: 60, 61
 Höhenklasse: 1
 NUTS 3-Code: AT126

Gänserndorf

Gemeindenname OKZ Ortschaftsname	ZB ZSP	Gebäude insges.	Geb.mit Haupt- wohnsitz	Wohnun- gen	Haus- halte	Wohn- bevölk.	Neben- wohnsitz- fälle	Ar- beits- stätten	L + F Betr.- stätten
03496 Eckartsau M 147 (48°08'45",16°48'00") Schloss Eckartsau Schl	000	209	160	225	188	452	95	17	35
03497 Kopfstetten D 152	003	97	76	91	78	200	29	5	23
03498 Pframa D 148	002	96	74	99	83	202	35	7	20
03499 Wagram an der Donau D 148	001	70	59	66	61	160	17	1	19
03500 Witzelsdorf D 145	004	90	64	88	68	165	31	6	27
Zählsprengelübersicht:									
Eckartsau	000	209	160	225	188	452	95	17	35
Wagram an der Donau	001	70	59	66	61	160	17	1	19
Pframa	002	96	74	99	83	202	35	7	20
Kopfstetten	003	97	76	91	78	200	29	5	23
Witzelsdorf	004	90	64	88	68	165	31	6	27

Engelhartstetten M

308 14	X	893	647	873	689	1.807	382	65	208
---------------	----------	------------	------------	------------	------------	--------------	------------	-----------	------------

Gerichtsbezirk: Gänserndorf

Fläche: 6.565,98 ha

Katastralgemeinden: Engelhartstetten 1.923,90 ha, Groißenbrunn 740,80 ha, Loimersdorf 1.128,72 ha, Markthof 1.595,72 ha,
Stopfenreuth 1.176,84 ha

Postleitzahlen: Gemeindeamt: 2292 weitere: 2294

Österr. Karte: 60, 61

Höhenklasse: 1

NUTS 3-Code: AT126

03501 Engelhartstetten M 143 (48°10'55",16°53'01") Niederweiden Mh, Schloss Niederweiden Schl	000	315	236	302	251	704	84	25	70
03502 Groißenbrunn D 162	001	105	78	102	82	195	59	9	29
03503 Loimersdorf D 144 Teichhof W	003	226	176	214	177	464	102	18	63
03538 Markthof D 143	004	87	55	82	59	162	53	5	29
03539 Schloßhof D 166 Schloss Schloßhof Schl	004	39	31	50	43	103	18	4	4
03504 Stopfenreuth D 144 Donauwirt Gh	002	121	71	123	77	179	66	4	13
Zählsprengelübersicht:									
Engelhartstetten	000	315	236	302	251	704	84	25	70
Groißenbrunn	001	105	78	102	82	195	59	9	29
Stopfenreuth	002	121	71	123	77	179	66	4	13
Loimersdorf	003	226	176	214	177	464	102	18	63
Markthof	004	126	86	132	102	265	71	9	33

Gänserndorf

Gemeindename OKZ Ortschaftsname	ZB ZSP	Gebäude insges.	Geb.mit Haupt- wohnsitz	Wohnun- gen	Haus- halte	Wohn- bevölk.	Neben- wohnsitz- fälle	Ar- beits- stätten	L + F Betr.- stätten
	001	533	266	546	288	680	319	32	2
	002	988	510	1.380	925	2.199	684	68	8
	003	436	367	544	476	1.160	252	36	11
Donau-Oder-Kanal We, Mariensee We, Ufergasthaus Gh									
03552 Matzneusiedl Mh	020	10	3	11	9	17	6	-	1
03544 Mühleiten D	040	108	86	111	95	238	63	4	11
03512 Oberhausen D 158	X	670	487	676	515	1.306	277	43	17
	001	13	13	13	13	40	3	-	-
	004	657	474	663	502	1.266	274	43	17
Donau-Oder-Kanal We, Neu-Oberhausen Sdlg, Schloss Sachsengang Schl, Thavonhof Mh									
03553 Probstdorf D 153 Saatzuchtanstalt E	020	268	222	288	244	622	136	22	25
03513 Rutzendorf D	005	115	97	120	108	257	60	2	13
03559 Schönau an der Donau D	050	108	71	111	80	185	80	6	27
03578 Wittau D 152	030	213	163	231	194	533	97	20	37
Zählsprengelübersicht:									
Groß-Enzersdorf-Zentrum	000	152	115	348	307	614	144	114	10
Groß-Enzersdorf-Nord	001	546	279	559	301	720	322	32	2
Groß-Enzersdorf-Süd	002	988	510	1.380	925	2.199	684	68	8
Groß-Enzersdorf-West	003	436	367	544	476	1.160	252	36	11
Oberhausen	004	657	474	663	502	1.266	274	43	17
Rutzendorf	005	115	97	120	108	257	60	2	13
Franzensdorf	010	123	100	118	109	317	34	11	31
Probstdorf	020	278	225	299	253	639	142	22	26
Wittau	030	213	163	231	194	533	97	20	37
Mühleiten	040	108	86	111	95	238	63	4	11
Schönau an der Donau	050	108	71	111	80	185	80	6	27

Groß-Schweinbarth M

308	24	000	591	453	582	464	1.290	171	36	181
------------	-----------	------------	------------	------------	------------	------------	--------------	------------	-----------	------------

Gerichtsbezirk: Gänserndorf

Fläche: 2.494,51 ha

Katastralgemeinden: Großschweinbarth 2.494,51 ha

Postleitzahl: 2221

Österr. Karte: 41, 42

Höhenklasse: 1

NUTS 3-Code: AT126

03516	Groß-Schweinbarth M 182	000	591	453	582	464	1.290	171	36	181
--------------	--------------------------------	------------	------------	------------	------------	------------	--------------	------------	-----------	------------

(48°24'55",16°37'54")

Ricklmühle Mü, Schloss Groß-Schweinbarth Schl

Zählsprengelübersicht:

Groß-Schweinbarth	000	591	453	582	464	1.290	171	36	181
-------------------	-----	-----	-----	-----	-----	-------	-----	----	-----

Gänserndorf

Gemeindenname OKZ Ortschaftsname	ZB ZSP	Gebäude insges.	Geb.mit Haupt- wohnsitz	Wohnun- gen	Haus- halte	Wohn- bevölk.	Neben- wohnsitz- fälle	Ar- beits- stätten	L + F Betr.- stätten
Großhofen									
308 22	000	37	29	42	37	92	14	4	11
Gerichtsbezirk: Gänserndorf Fläche: 618,34 ha Katastralgemeinden: Großhofen 618,34 ha Postleitzahl: 2282 Österr. Karte: 42, 60 Höhenklasse: 1 NUTS 3-Code: AT126									
03514 Großhofen D 153 (48°15'34",16°37'02")	000	37	29	42	37	92	14	4	11
Zählsprengelübersicht:									
Großhofen	000	37	29	42	37	92	14	4	11
<hr/>									
Haringsee									
308 25	X	511	395	504	434	1.133	197	41	88
Gerichtsbezirk: Gänserndorf Fläche: 2.711,45 ha Katastralgemeinden: Fuchsenbigl 351,66 ha, Haringsee 1.575,31 ha, Straudorf 784,48 ha Postleitzahl: 2286 Österr. Karte: 60 Höhenklasse: 1 NUTS 3-Code: AT126									
03517 Fuchsenbigl D 150 Versuchsstationen Fuchsenbigl Hgr, Zuckerforschungsinstitut Hgr	001	136	109	134	124	327	45	8	14
03518 Haringsee D 147 (48°11'36",16°47'01") Schießplatz Haringsee E	000	299	228	291	247	654	118	26	55
03519 Straudorf D 148	002	76	58	79	63	152	34	7	19
Zählsprengelübersicht:									
Haringsee	000	299	228	291	247	654	118	26	55
Fuchsenbigl	001	136	109	134	124	327	45	8	14
Straudorf	002	76	58	79	63	152	34	7	19
<hr/>									
Hauskirchen									
308 26	X	712	517	705	529	1.265	395	26	116
Gerichtsbezirk: Zistersdorf Fläche: 2.202,29 ha Katastralgemeinden: Hauskirchen 810,92 ha, Prinzendorf 1.013,08 ha, Rannersdorf 378,29 ha Postleitzahlen: Gemeindeamt: 2184 weitere: 2185 Österr. Karte: 25 Höhenklasse: 1 NUTS 3-Code: AT125									
03520 Hauskirchen D 182 (48°36'37",16°45'39") Schloss Hauskirchen Schl	000	339	248	342	259	607	203	13	50
03521 Prinzendorf an der Zaya D 183	001	273	197	265	198	478	132	12	45

Gänserndorf

Gemeindenname OKZ Ortschaftsname	ZB ZSP	Gebäude insges.	Geb.mit Haupt- wohnsitz	Wohnun- gen	Haus- halte	Wohn- bevölk.	Neben- wohnsitz- fälle	Ar- beits- stätten	L + F Betr.- stätten
-------------------------------------	-----------	--------------------	-------------------------------	----------------	----------------	------------------	------------------------------	--------------------------	----------------------------

Jedenspeigen M

308 29	X	556	435	544	455	1.166	203	23	134
---------------	----------	------------	------------	------------	------------	--------------	------------	-----------	------------

Gerichtsbezirk: Zistersdorf

Fläche: 2.321,94 ha

Katastralgemeinden: Jedenspeigen 1.662,45 ha, Sierndorf an der March 659,49 ha

Postleitzahl: 2264

Österr. Karte: 25, 26, 42, 43

Höhenklasse: 1

NUTS 3-Code: AT125

03525 Jedenspeigen M 158	000	336	267	337	284	740	127	15	94
---------------------------------	------------	------------	------------	------------	------------	------------	------------	-----------	-----------

(48°30'00",16°52'02")

Papstkapelle Ki, Schloss Jedenspeigen Schl

03562 Sierndorf an der March D	001	220	168	207	171	426	76	8	40
--------------------------------	-----	-----	-----	-----	-----	-----	----	---	----

179

Zählsprengelübersicht:

Jedenspeigen	000	336	267	337	284	740	127	15	94
Sierndorf an der March	001	220	168	207	171	426	76	8	40

Lasse M

308 30	X	1.344	760	1.358	905	2.354	649	82	165
---------------	----------	--------------	------------	--------------	------------	--------------	------------	-----------	------------

Gerichtsbezirk: Gänserndorf

Fläche: 5.562,72 ha

Katastralgemeinden: Lasse 4.325,00 ha, Schönfeld 1.237,72 ha

Postleitzahl: 2291

Österr. Karte: 42, 43, 60, 61

Höhenklasse: 1

NUTS 3-Code: AT126

03526 Lasse M 148	000	1.187	640	1.198	772	1.987	606	73	134
--------------------------	------------	--------------	------------	--------------	------------	--------------	------------	-----------	------------

(48°13'34",16°49'02")

Bahnofsiedlung Sdlg 152, Erholungszentrum Lasse Sdlg, Hubertuskapelle Ki

03527 Schönfeld im Marchfeld D	001	157	120	160	133	367	43	9	31
--------------------------------	-----	-----	-----	-----	-----	-----	----	---	----

155

Markhof Mh, Meierhof Mh

Zählsprengelübersicht:

Lasse	000	1.187	640	1.198	772	1.987	606	73	134
Schönfeld im Marchfeld	001	157	120	160	133	367	43	9	31

Leopoldsdorf im Marchfelde M

308 31	X	926	769	1.083	984	2.392	275	94	60
---------------	----------	------------	------------	--------------	------------	--------------	------------	-----------	-----------

Gerichtsbezirk: Gänserndorf

Fläche: 2.895,49 ha

Katastralgemeinden: Breitstetten 1.171,13 ha, Leopoldsdorf im Marchfelde 1.724,36 ha

Postleitzahl: 2285

Österr. Karte: 42, 60

Höhenklasse: 1

NUTS 3-Code: AT126

03528 Breitstetten D 149	001	175	149	171	161	440	45	15	33
--------------------------	-----	-----	-----	-----	-----	-----	----	----	----

03529 Leopoldsdorf im	000	751	620	912	823	1.952	230	79	27
------------------------------	------------	------------	------------	------------	------------	--------------	------------	-----------	-----------

Gänserndorf

Gemeindenname OKZ Ortschaftsname	ZB ZSP	Gebäude insges.	Geb.mit Haupt- wohnsitz	Wohnun- gen	Haus- halte	Wohn- bevölk.	Neben- wohnsitz- fälle	Ar- beits- stätten	L + F Betr.- stätten
----------------------------------------	-----------	--------------------	-------------------------------	----------------	----------------	------------------	------------------------------	--------------------------	----------------------------

Marchfelde M 151
(48°13'31",16°41'34")

Zählsprengelübersicht:

Leopoldsdorf i.Marchfelde	000	751	620	912	823	1.952	230	79	27
Breitstetten	001	175	149	171	161	440	45	15	33

Mannsdorf an der Donau

308 34	000	153	126	174	150	435	121	13	32
---------------	------------	------------	------------	------------	------------	------------	------------	-----------	-----------

Gerichtsbezirk: Gänserndorf
 Fläche: 1.031,36 ha
 Katastralgemeinden: Mannsdorf 1.031,36 ha
 Postleitzahl: 2304
 Österr. Karte: 60
 Höhenklasse: 1
 NUTS 3-Code: AT126

03533 Mannsdorf an der Donau D 151 (48°09'01",16°39'51")	000	153	126	174	150	435	121	13	32
-------------------------------------------------------------------------	------------	------------	------------	------------	------------	------------	------------	-----------	-----------

Zählsprengelübersicht:

Mannsdorf an der Donau	000	153	126	174	150	435	121	13	32
------------------------	-----	-----	-----	-----	-----	-----	-----	----	----

Marchegg ST

308 35	X	1.240	906	1.548	1.172	2.850	577	98	78
---------------	----------	--------------	------------	--------------	--------------	--------------	------------	-----------	-----------

Gerichtsbezirk: Gänserndorf
 Fläche: 4.552,37 ha
 Katastralgemeinden: Breitensee 1.726,17 ha, Marchegg 2.826,20 ha
 Postleitzahlen: Gemeindeamt: 2293 weitere: 2294
 Österr. Karte: 42, 43, 61
 Höhenklasse: 1
 NUTS 3-Code: AT126

03534 Breitensee D 151 Feriendorf Breitensee We, Markhof Gestüt Mh, Reitsportgelände ZH	002	443	273	464	295	732	328	21	37
--------------------------------------------------------------------------------------------	-----	-----	-----	-----	-----	-----	-----	----	----

03535 Marchegg St 143 (48°16'44",16°54'39")	X	797	633	1.084	877	2.118	249	77	41
	000	256	195	387	299	744	102	32	26
	001	541	438	697	578	1.374	147	45	15

Fünfhaus Sdlg, Heimatland R, Jägerhaus E, Marchegg-Bahnhof Sdlg 147, Pipitzhof E, Salmhof Mh, Schloss Marchegg Schl, Zollsiedlung Z

Zählsprengelübersicht:

Marchegg-Stadt	000	256	195	387	299	744	102	32	26
Marchegg-Umgebung	001	541	438	697	578	1.374	147	45	15
Breitensee	002	443	273	464	295	732	328	21	37

Gänserndorf

Gemeindenname OKZ Ortschaftsname	ZB ZSP	Gebäude insges.	Geb.mit Haupt- wohnsitz	Wohnun- gen	Haus- halte	Wohn- bevölk.	Neben- wohnsitz- fälle	Ar- beits- stätten	L + F Betr.- stätten
-------------------------------------	-----------	--------------------	-------------------------------	----------------	----------------	------------------	------------------------------	--------------------------	----------------------------

Markgrafneusiedl

308 36 **000 322 257 351 304 828 299 36 37**

Gerichtsbezirk: Gänserndorf
 Fläche: 1.981,93 ha
 Katastralgemeinden: Markgrafneusiedl 1.981,93 ha
 Postleitzahl: 2282
 Österr. Karte: 42
 Höhenklasse: 1
 NUTS 3-Code: AT126

03537 Markgrafneusiedl D 154 **000 322 257 351 304 828 299 36 37**
(48°16'00",16°38'01")

Zählsprengelübersicht:

Markgrafneusiedl 000 322 257 351 304 828 299 36 37

Matzen-Raggendorf M

308 38 **X 1.178 947 1.274 1.081 2.583 407 79 202**

Gerichtsbezirk: Gänserndorf
 Fläche: 3.559,06 ha
 Katastralgemeinden: Kleinharras 928,61 ha, Matzen 1.781,78 ha, Raggendorf 848,67 ha
 Postleitzahlen: Gemeindeamt: 2243 weitere: 2215, 2223
 Österr. Karte: 42
 Höhenklasse: 1
 NUTS 3-Code: AT126

03540 Klein-Harras D 196 002 181 146 178 150 382 54 3 34
 Annahütte Jhtt, Felixhütte Jhtt

03541 Matzen M 189 **000 682 552 769 658 1.536 245 56 69**
(48°24'01",16°41'37")

Erikahütte Jhtt, Schloss Matzen Schl

03542 Raggendorf D 173 001 315 249 327 273 665 108 20 99

Zählsprengelübersicht:

Matzen 000 682 552 769 658 1.536 245 56 69

Raggendorf 001 315 249 327 273 665 108 20 99

Klein-Harras 002 181 146 178 150 382 54 3 34

Neusiedl an der Zaya M

308 41 **X 713 505 666 551 1.263 305 44 84**

Gerichtsbezirk: Zistersdorf
 Fläche: 1.760,61 ha
 Katastralgemeinden: Neusiedl an der Zaya 1.384,55 ha, St. Ulrich 376,06 ha
 Postleitzahl: 2183
 Österr. Karte: 25
 Höhenklasse: 1
 NUTS 3-Code: AT125

03545 Neusiedl an der Zaya M **000 625 447 588 493 1.136 246 42 68**
175
(48°36'00",16°47'29")

03546 St. Ulrich D 180 001 88 58 78 58 127 59 2 16

Gänserndorf

Gemeindenname OKZ Ortschaftsname	ZB ZSP	Gebäude insges.	Geb.mit Haupt- wohnsitz	Wohnun- gen	Haus- halte	Wohn- bevölk.	Neben- wohnsitz- fälle	Ar- beits- stätten	L + F Betr.- stätten
Zählsprengelübersicht:									
Neusiedl an der Zaya	000	625	447	588	493	1.136	246	42	68
St.Ulrich	001	88	58	78	58	127	59	2	16
<hr/>									
Obersiebenbrunn M									
308 42	000	620	497	649	572	1.416	237	48	64
Gerichtsbezirk: Gänserndorf Fläche: 2.693,15 ha Katastralgemeinden: Obersiebenbrunn 2.693,15 ha Postleitzahl: 2283 Österr. Karte: 42, 60 Höhenklasse: 1 NUTS 3-Code: AT126									
03547 Obersiebenbrunn M 151 (48°15'57",16°42'37")	000	620	497	649	572	1.416	237	48	64
Feldhof E, Obersiebenbrunn-Siedlung Sdlg 152, Schloss Obersiebenbrunn Schl									
Zählsprengelübersicht:									
Obersiebenbrunn	000	620	497	649	572	1.416	237	48	64
<hr/>									
Orth an der Donau M									
308 44	000	767	602	862	743	1.966	366	93	75
Gerichtsbezirk: Gänserndorf Fläche: 3.341,07 ha Katastralgemeinden: Orth an der Donau 3.341,07 ha Postleitzahl: 2304 Österr. Karte: 60 Höhenklasse: 1 NUTS 3-Code: AT126									
03549 Orth an der Donau M 150 (48°08'41",16°42'01")	000	767	602	862	743	1.966	366	93	75
Schloss Orth an der Donau Schl, Uferhaus Gh									
Zählsprengelübersicht:									
Orth an der Donau	000	767	602	862	743	1.966	366	93	75
<hr/>									
Palterndorf-Dobermannsdorf M									
308 45	X	698	496	661	501	1.264	432	35	121
Gerichtsbezirk: Zistersdorf Fläche: 1.865,73 ha Katastralgemeinden: Dobermannsdorf 854,65 ha, Palterndorf 1.011,08 ha Postleitzahlen: Gemeindeamt: 2181 weitere: 2182 Österr. Karte: 25, 26 Höhenklasse: 1 NUTS 3-Code: AT125									
03490 Dobermannsdorf M 164 (48°36'00",16°49'49")	001	355	246	324	246	659	203	20	63
03550 Palterndorf D 170 Heroldmühle Mü	000	343	250	337	255	605	229	15	58

Gänserndorf

Gemeindenname OKZ Ortschaftsname	ZB ZSP	Gebäude insges.	Geb.mit Haupt- wohnsitz	Wohnun- gen	Haus- halte	Wohn- bevölk.	Neben- wohnsitz- fälle	Ar- beits- stätten	L + F Betr.- stätten
----------------------------------------	-----------	--------------------	-------------------------------	----------------	----------------	------------------	------------------------------	--------------------------	----------------------------

Zählsprengelübersicht:

Palterndorf	000	343	250	337	255	605	229	15	58
Dobermannsdorf	001	355	246	324	246	659	203	20	63

Parbasdorf

308 46	000	51	42	47	42	135	18	1	20
---------------	------------	-----------	-----------	-----------	-----------	------------	-----------	----------	-----------

Gerichtsbezirk: Gänserndorf
 Fläche: 1.022,93 ha
 Katastralgemeinden: Parbasdorf 1.022,93 ha
 Postleitzahl: 2232
 Österr. Karte: 41, 42
 Höhenklasse: 1
 NUTS 3-Code: AT126

03551 Parbasdorf D 156 (48°16'47",16°35'29")	000	51	42	47	42	135	18	1	20
---------------------------------------------------------------	------------	-----------	-----------	-----------	-----------	------------	-----------	----------	-----------

Zählsprengelübersicht:

Parbasdorf	000	51	42	47	42	135	18	1	20
------------	-----	----	----	----	----	-----	----	---	----

Prottes M

308 48	000	615	477	608	520	1.280	179	42	98
---------------	------------	------------	------------	------------	------------	--------------	------------	-----------	-----------

Gerichtsbezirk: Gänserndorf
 Fläche: 1.372,76 ha
 Katastralgemeinden: Prottes 1.372,76 ha
 Postleitzahl: 2242
 Österr. Karte: 42
 Höhenklasse: 1
 NUTS 3-Code: AT126

03554 Prottes M 162 (48°23'01",16°44'34") Ernestinenhof Fbk, Schafflerhof E	000	615	477	608	520	1.280	179	42	98
-------------------------------------------------------------------------------------------------	------------	------------	------------	------------	------------	--------------	------------	-----------	-----------

Zählsprengelübersicht:

Prottes	000	615	477	608	520	1.280	179	42	98
---------	-----	-----	-----	-----	-----	-------	-----	----	----

Raasdorf

308 49	000	232	169	236	203	664	118	32	24
---------------	------------	------------	------------	------------	------------	------------	------------	-----------	-----------

Gerichtsbezirk: Gänserndorf
 Fläche: 1.320,92 ha
 Katastralgemeinden: Pysdorf 287,23 ha, Raasdorf 1.033,69 ha
 Postleitzahl: 2281
 Österr. Karte: 41, 42, 59, 60
 Höhenklasse: 1
 NUTS 3-Code: AT126

03555 Pysdorf Pysdorf,auch Raasdorf-Bahnhof Hgr 157	000	13	7	14	13	30	3	10	1
03556 Raasdorf D 156 (48°14'50",16°34'56")	000	219	162	222	190	634	115	22	23

Gänserndorf

Gemeindename OKZ Ortschaftsname	ZB ZSP	Gebäude insges.	Geb.mit Haupt- wohnsitz	Wohnun- gen	Haus- halte	Wohn- bevölk.	Neben- wohnsitz- fälle	Ar- beits- stätten	L + F Betr.- stätten
---------------------------------------	-----------	--------------------	-------------------------------	----------------	----------------	------------------	------------------------------	--------------------------	----------------------------

Zählsprengelübersicht:

Raasdorf	000	232	169	236	203	664	118	32	24
----------	-----	-----	-----	-----	-----	-----	-----	----	----

Ringelsdorf-Niederabsdorf M

308 50	X	782	581	769	619	1.424	334	37	103
---------------	----------	------------	------------	------------	------------	--------------	------------	-----------	------------

Gerichtsbezirk: Zistersdorf

Fläche: 3.246,33 ha

Katastralgemeinden: Niederabsdorf 969,95 ha, Ringelsdorf 2.276,38 ha

Postleitzahl: 2272

Österr. Karte: 25, 26

Höhenklasse: 1

NUTS 3-Code: AT125

03557 Niederabsdorf D 168	001	364	285	362	305	710	157	19	59
---------------------------	-----	-----	-----	-----	-----	-----	-----	----	----

03558 Ringelsdorf M 170 (48°33'34",16°52'29")	000	418	296	407	314	714	177	18	44
----------------------------------------------------------------	------------	------------	------------	------------	------------	------------	------------	-----------	-----------

Krennmühle Mü, Markuskapelle Ki

Zählsprengelübersicht:

Ringelsdorf	000	418	296	407	314	714	177	18	44
-------------	-----	-----	-----	-----	-----	-----	-----	----	----

Niederabsdorf	001	364	285	362	305	710	157	19	59
---------------	-----	-----	-----	-----	-----	-----	-----	----	----

Schönkirchen-Reyersdorf M

308 52	X	831	664	842	723	1.854	276	50	82
---------------	----------	------------	------------	------------	------------	--------------	------------	-----------	-----------

Gerichtsbezirk: Gänserndorf

Fläche: 1.788,62 ha

Katastralgemeinden: Reyersdorf 900,43 ha, Schönkirchen 888,19 ha

Postleitzahl: 2241

Österr. Karte: 42

Höhenklasse: 1

NUTS 3-Code: AT126

03560 Reyersdorf D 164	001	289	241	284	252	633	97	18	39
------------------------	-----	-----	-----	-----	-----	-----	----	----	----

03561 Schönkirchen M 161 (48°22'00",16°42'00")	000	542	423	558	471	1.221	179	32	43
-----------------------------------------------------------------	------------	------------	------------	------------	------------	--------------	------------	-----------	-----------

Schloss Schönkirchen Schl, Silberwald Sdlg (165), Zuckermantelhof Mh

Zählsprengelübersicht:

Schönkirchen	000	542	423	558	471	1.221	179	32	43
--------------	-----	-----	-----	-----	-----	-------	-----	----	----

Reyersdorf	001	289	241	284	252	633	97	18	39
------------	-----	-----	-----	-----	-----	-----	----	----	----

Spannberg M

308 54	000	491	369	442	376	983	234	29	118
---------------	------------	------------	------------	------------	------------	------------	------------	-----------	------------

Gerichtsbezirk: Zistersdorf

Fläche: 1.955,83 ha

Katastralgemeinden: Spannberg 1.955,83 ha

Postleitzahl: 2244

Österr. Karte: 42

Höhenklasse: 1

NUTS 3-Code: AT126

03563 Spannberg M 186 (48°28'00",16°44'29")	000	491	369	442	376	983	234	29	118
--------------------------------------------------------------	------------	------------	------------	------------	------------	------------	------------	-----------	------------

Gänserndorf

Gemeindenname OKZ Ortschaftsname	ZB ZSP	Gebäude insges.	Geb.mit Haupt- wohnsitz	Wohnun- gen	Haus- halte	Wohn- bevölk.	Neben- wohnsitz- fälle	Ar- beits- stätten	L + F Betr.- stätten
----------------------------------------	-----------	--------------------	-------------------------------	----------------	----------------	------------------	------------------------------	--------------------------	----------------------------

Zählsprengelübersicht:

Spannberg	000	491	369	442	376	983	234	29	118
-----------	-----	-----	-----	-----	-----	-----	-----	----	-----

Strasshof an der Nordbahn M

308 56	X	3.770	2.508	4.021	2.985	6.993	1.976	251	25
---------------	----------	--------------	--------------	--------------	--------------	--------------	--------------	------------	-----------

Gerichtsbezirk: Gänserndorf

Fläche: 1.163,39 ha

Katastralgemeinden: Straßerfeld 1.163,39 ha

Postleitzahl: 2231

Österr. Karte: 42

Höhenklasse: 1

NUTS 3-Code: AT126

03566 Strasshof an der Nordbahn M 165 (48°18'57",16°38'49")	X	3.770	2.508	4.021	2.985	6.993	1.976	251	25
	000	1.060	616	1.265	867	1.964	645	110	10
	001	983	661	985	748	1.798	518	55	9
	002	888	634	959	740	1.747	457	36	3
	003	401	281	379	300	696	145	33	-
	004	438	316	433	330	788	211	17	3

Bartoschviertel Sdlg, Kieslingviertel Sdlg

Zählsprengelübersicht:

Strasshof-Mitte	000	1.060	616	1.265	867	1.964	645	110	10
Strasshof-Silberwald	001	983	661	985	748	1.798	518	55	9
Strasshof-Nord	002	888	634	959	740	1.747	457	36	3
Strasshof-Südwest	003	401	281	379	300	696	145	33	-
Strasshof-Flugfeldviertel	004	438	316	433	330	788	211	17	3

Sulz im Weinviertel M

308 57	X	715	488	669	496	1.188	387	37	179
---------------	----------	------------	------------	------------	------------	--------------	------------	-----------	------------

Gerichtsbezirk: Zistersdorf

Fläche: 3.146,76 ha

Katastralgemeinden: Erdpreß 485,23 ha, Nexing 453,00 ha, Niedersulz 846,39 ha, Obersulz 1.362,14 ha

Postleitzahl: 2224

Österr. Karte: 25, 42

Höhenklasse: 1

NUTS 3-Code: AT125

03505 Erdpreß D 177	002	115	81	109	82	214	50	7	31
03567 Nexing D Schloss Nexing Schl	001	41	17	37	17	38	41	2	5
03568 Niedersulz D 190 Museumsdorf Hgr	000	215	146	197	149	363	110	8	60
03569 Obersulz M 227 (48°30'18",16°40'46")	001	344	244	326	248	573	186	20	83

Zählsprengelübersicht:

Niedersulz	000	215	146	197	149	363	110	8	60
Obersulz	001	385	261	363	265	611	227	22	88
Erdpreß	002	115	81	109	82	214	50	7	31

Gänserndorf

Gemeindename OKZ Ortschaftsname	ZB ZSP	Gebäude insges.	Geb.mit Haupt- wohnsitz	Wohnun- gen	Haus- halte	Wohn- bevölk.	Neben- wohnsitz- fälle	Ar- beits- stätten	L + F Betr.- stätten
------------------------------------	-----------	--------------------	-------------------------------	----------------	----------------	------------------	------------------------------	--------------------------	----------------------------

Untersiebenbrunn

308 58 **000** **591** **499** **589** **523** **1.400** **142** **44** **44**

Gerichtsbezirk: Gänserndorf
Fläche: 3.049,01 ha
Katastralgemeinden: Neuhof 861,66 ha, Untersiebenbrunn 2.187,35 ha
Postleitzahl: 2284
Österr. Karte: 42, 60
Höhenklasse: 1
NUTS 3-Code: AT126

03570 Untersiebenbrunn D 158 **000** **591** **499** **589** **523** **1.400** **142** **44** **44**
(48°15'28",16°44'46")
Neuhof W

Zählsprengelübersicht:

Untersiebenbrunn *000* *591* *499* *589* *523* *1.400* *142* *44* *44*

Velm-Götzendorf

308 59 **X** **451** **323** **421** **325** **783** **214** **26** **127**

Gerichtsbezirk: Zistersdorf
Fläche: 1.773,45 ha
Katastralgemeinden: Götzendorf 1.205,75 ha, Velm 567,70 ha
Postleitzahl: 2245
Österr. Karte: 25, 42
Höhenklasse: 1
NUTS 3-Code: AT126

03571 Götzendorf D 183 **001** **293** **210** **268** **212** **516** **122** **21** **92**
(48°28'15",16°47'20")

03572 Velm D (180) X 158 113 153 113 267 92 5 35
 000 157 112 152 112 264 92 5 35
 001 1 1 1 1 3 - - -

Zählsprengelübersicht:

Velm *000* *157* *112* *152* *112* *264* *92* *5* *35*
Götzendorf *001* *294* *211* *269* *213* *519* *122* *21* *92*

Weiden an der March

308 65 **X** **561** **290** **555** **327** **904** **356** **26** **104**

Gerichtsbezirk: Gänserndorf
Fläche: 5.577,56 ha
Katastralgemeinden: Baumgarten an der March 1.507,41 ha, Oberweiden 2.171,32 ha, Zwerndorf 1.898,83 ha
Postleitzahlen: Gemeindeamt: 2295 weitere: 2261
Österr. Karte: 42, 43
Höhenklasse: 1
NUTS 3-Code: AT126

03486 Baumgarten an der March D 002 107 56 88 65 192 50 5 27
 144
 Gassammelstation Wk

03548 Oberweiden D 162 **000** **162** **130** **176** **145** **425** **40** **16** **44**
(48°18'37",16°49'32")

03581 Zwerndorf D 146 001 292 104 291 117 287 266 5 33

Gänserndorf

Gemeindenname OKZ Ortschaftsname	ZB ZSP	Gebäude insges.	Geb.mit Haupt- wohnsitz	Wohnun- gen	Haus- halte	Wohn- bevölk.	Neben- wohnsitz- fälle	Ar- beits- stätten	L + F Betr.- stätten
---------------------------------------	-----------	--------------------	-------------------------------	----------------	----------------	------------------	------------------------------	--------------------------	----------------------------

Heuparz Sdlg, Rohrwiese Sdlg, Sandparz Sdlg

Zählsprengelübersicht:

Oberweiden	000	162	130	176	145	425	40	16	44
Zwerndorf	001	292	104	291	117	287	266	5	33
Baumgarten an der March	002	107	56	88	65	192	50	5	27

Weikendorf M

308 60	X	885	732	856	754	1.976	344	51	110
---------------	----------	------------	------------	------------	------------	--------------	------------	-----------	------------

Gerichtsbezirk: Gänserndorf

Fläche: 4.630,54 ha

Katastralgemeinden: Aspacherfeld 441,53 ha, Dörfles 501,61 ha, Stripfing 800,58 ha, Tallesbrunn 825,28 ha, Weikendorf 2.061,54 ha

Postleitzahl: 2253

Österr. Karte: 42

Höhenklasse: 1

NUTS 3-Code: AT126

03573 Dörfles D 152	001	113	102	116	105	272	48	5	25
03574 Stripfing D 152	003	120	95	116	100	274	52	6	26
Aspacherfeld Mh, Stripfing Mühle Mü									
03575 Tallesbrunn D 157	002	145	121	138	122	306	40	3	23
03576 Weikendorf M 152	000	507	414	486	427	1.124	204	37	36
(48°20'23",16°46'01")									
Altmannshütte Jhht									

Zählsprengelübersicht:

Weikendorf	000	507	414	486	427	1.124	204	37	36
Dörfles	001	113	102	116	105	272	48	5	25
Tallesbrunn	002	145	121	138	122	306	40	3	23
Stripfing	003	120	95	116	100	274	52	6	26

Zistersdorf ST

308 63	X	2.533	1.897	2.630	2.261	5.632	788	205	525
---------------	----------	--------------	--------------	--------------	--------------	--------------	------------	------------	------------

Gerichtsbezirk: Zistersdorf

Fläche: 8.866,41 ha

Katastralgemeinden: Blumenthal 631,06 ha, Eichhorn 612,85 ha, Gaiselberg 613,30 ha, Gösting 563,47 ha, Großinzersdorf 1.316,87 ha, Loidesthal 1.324,99 ha, Maustrenk 1.296,76 ha, Windisch Baumgarten 637,42 ha, Zistersdorf 1.869,69 ha

Postleitzahl: 2225

Österr. Karte: 25, 26, 42

Höhenklasse: 1

NUTS 3-Code: AT125

03487 Blumenthal D	070	102	66	93	67	158	65	5	31
03579 Eichhorn D 177	003	180	134	156	137	326	78	6	34
03508 Gaiselberg D	040	128	97	119	99	242	20	-	50
03510 Gösting D 195	010	161	117	139	117	303	68	6	30
Steinberg Gh									
03515 Großinzersdorf D 209	050	267	206	260	214	544	64	13	91
Hofäckerkapelle Ki									
03530 Loidesthal D 198	060	319	238	286	239	625	68	10	84
Antonshof Mh									

Gänserndorf

Gemeindename OKZ Ortschaftsname	ZB ZSP	Gebäude insges.	Geb.mit Haupt- wohnsitz	Wohnun- gen	Haus- halte	Wohn- bevölk.	Neben- wohnsitz- fälle	Ar- beits- stätten	L + F Betr.- stätten
03543 Maustrenk D 216 Erdstall E	030	214	141	187	144	352	68	5	66
03577 Windisch Baumgarten D Zistersdorf Sdlg (210)	020	213	158	252	219	550	38	5	44
03580 Zistersdorf St 199 (48°32'34",16°45'50")	X	949	740	1.138	1.025	2.532	319	155	95
	000	240	160	234	195	447	104	103	26
	001	358	303	577	535	1.317	127	27	26
	002	351	277	327	295	768	88	25	43
Schloss Zistersdorf Schl									
Zählsprengelübersicht:									
Zistersdorf-Zentrum	000	240	160	234	195	447	104	103	26
Zistersdorf-West	001	358	303	577	535	1.317	127	27	26
Zistersdorf-Nord-Ost	002	351	277	327	295	768	88	25	43
Eichhorn	003	180	134	156	137	326	78	6	34
Gösting	010	161	117	139	117	303	68	6	30
Windisch Baumgarten	020	213	158	252	219	550	38	5	44
Maustrenk	030	214	141	187	144	352	68	5	66
Gaiselberg	040	128	97	119	99	242	20	-	50
Groß-Inzersdorf	050	267	206	260	214	544	64	13	91
Loidesthal	060	319	238	286	239	625	68	10	84
Blumenthal	070	102	66	93	67	158	65	5	31

Gmünd

Gemeindenname OKZ Ortschaftsname	ZB ZSP	Gebäude insges.	Geb.mit Haupt- wohnsitz	Wohnun- gen	Haus- halte	Wohn- bevölk.	Neben- wohnsitz- fälle	Ar- beits- stätten	L + F Betr.- stätten
----------------------------------------	-----------	--------------------	-------------------------------	----------------	----------------	------------------	------------------------------	--------------------------	----------------------------

Gmünd

309 **16.551 12.228 20.492 16.509 40.050 9.111 1.744 3.283**

Fläche: 78.624,47 ha

Gerichtsbezirke:

Gmünd in Niederösterreich

309 1 **16.551 12.228 20.492 16.509 40.050 9.111 1.744 3.283**

Gemeinden: Amaliendorf-Aalfang, Bad Großpertholz, Brand-Nagelberg, Eggern, Eisgarn, Gmünd, Großdietmanns, Großschönau, Haugschlag, Heidenreichstein, Hirschbach, Hoheneich, Kirchberg am Walde, Litschau, Moorbad Harbach, Reingers, Schrems, St. Martin, Unserfrau-Altweitra, Waldenstein, Weitra

Fläche: 78.624,47 ha

Amaliendorf-Aalfang M

309 02 **X 573 419 635 502 1.158 384 40 42**

Gerichtsbezirk: Gmünd in Niederösterreich

Fläche: 803,86 ha

Katastralgemeinden: Aalfang 614,19 ha, Amaliendorf 155,76 ha, Falkendorf 33,91 ha

Postleitzahlen: Gemeindeamt: 3872 weitere: 3860

Österr. Karte: 5, 6

Höhenklasse: 5

NUTS 3-Code: AT124

03583	Aalfang Oberaalfang ZH (570), Unteraalfang ZH (540)	001	178	141	204	171	405	121	16	32
03584	Amaliendorf M 568 (48°49'52",15°05'24")	000	375	261	409	311	710	257	24	9
03585	Falkendorf R	001	20	17	22	20	43	6	-	1
Zählsprengelübersicht:										
	Amaliendorf	000	375	261	409	311	710	257	24	9
	Aalfang	001	198	158	226	191	448	127	16	33

Bad Großpertholz M

309 10 **X 730 490 868 616 1.526 548 63 241**

Gerichtsbezirk: Gmünd in Niederösterreich

Fläche: 8.240,13 ha

Katastralgemeinden: Abschlag 284,02 ha, Angelbach 450,44 ha, Großpertholz 1.254,71 ha, Karlstift 4.447,12 ha, Mühlbach 368,93 ha, Reichenau 446,10 ha, Seifritz 67,77 ha, Steinbach 83,18 ha, Watzmanns 383,99 ha, Weikertschlag 453,87 ha

Postleitzahlen: Gemeindeamt: 3972 weitere: 3922, 3973

Österr. Karte: 17, 18

Höhenklasse: 6

NUTS 3-Code: AT124

03609	Abschlag D	002	27	19	27	23	78	10	1	14
03610	Angelbach D (650) Fischbach R, Osang ZH	000	55	44	65	57	137	29	2	18
03611	Bad Großpertholz M 714 (48°37'44",14°49'29")	000	268	189	357	250	601	233	41	73
	Bärenlucke E, Böhmmühle W, Brennerhof R, Holzlaß E, Kapellerhäuser W, Papiermühle E, Reinberg W, Rindlberg ZH (900), Schloss Bad Großpertholz Schl									
03612	Hirschenstein E	004	1	-	1	-	-	-	-	-
03613	Karlstift D 936	004	148	85	161	94	188	170	10	21

Gmünd

Gemeindename OKZ	Ortschaftsname	ZB ZSP	Gebäude insges.	Geb.mit Haupt- wohnsitz	Wohnun- gen	Haus- halte	Wohn- bevölk.	Neben- wohnsitz- fälle	Ar- beits- stätten	L + F Betr.- stätten
Dreifaltigkeitskapelle Ki, Eichelberg ZH, Flußsieder E, Gmünderhütte Schh, Gugu ZH, Kohlstadlhütte Jh, Kolmklausen E, Stadlberg R										
03614	Mühlbach D 655	003	43	35	49	44	140	6	-	19
03615	Reichenau am Freiwald ZH 852 Laisterhof E	005	39	25	40	31	87	29	1	24
03616	Scheiben R (800) Eckerasch E, Kitzlerhäuser E, Köbelhaus E, Schwarzenberg-Aussichtsturm E	000	39	28	46	38	91	23	1	23
03617	Seifritz W	002	8	5	11	7	21	3	-	4
03618	Steinbach R Knotzerhäuser E	001	27	14	27	16	42	18	3	11
03619	Watzmanns D 772 Reithäusl E	003	47	32	50	37	87	17	3	17
03620	Weikertschlag D Blockhaus E, Böhmhäusl E, Feldmühle E, Hub E, Leitenhof ZH, Spiegelhof W, Steinhof E, Stockmühle R	001	28	14	34	19	54	10	1	17

Zählsprengelübersicht:

Bad Großpertholz	000	362	261	468	345	829	285	44	114
Weikertschlag	001	55	28	61	35	96	28	4	28
Abschlag	002	35	24	38	30	99	13	1	18
Watzmanns	003	90	67	99	81	227	23	3	36
Karlstift	004	149	85	162	94	188	170	10	21
Reichenau am Freiwald	005	39	25	40	31	87	29	1	24

Brand-Nagelberg M

309 03	X	793	565	1.085	821	1.820	611	83	82
---------------	----------	------------	------------	--------------	------------	--------------	------------	-----------	-----------

Gerichtsbezirk: Gmünd in Niederösterreich

Fläche: 3.663,69 ha

Katastralgemeinden: Brand 495,83 ha, Finsternau 689,70 ha, Nagelberg 1.054,06 ha, Steinbach 1.424,10 ha

Postleitzahlen: Gemeindeamt: 3871 weitere: 3873

Österr. Karte: 5

Höhenklasse: 5

NUTS 3-Code: AT124

03586	Alt-Nagelberg M 508 (48°50'32",14°59'49") Glasfabrik Fbk, Groß-Nagelberg E, Holzschlag R	001	273	206	403	333	695	182	30	6
03587	Brand D 540 Brandteichhäuser ZH (530), Lindenmeier Jh, Lunkowitzhäuser ZH	000	236	161	280	203	481	208	30	36
03588	Finsternau ZH (530) Sechshaus W	004	92	61	106	75	180	73	5	15
03589	Neu-Nagelberg D (490) Hans-Czettel-Jugendherberge Fhei	002	59	39	136	88	178	83	9	1
03590	Steinbach D (545) Forsthartl ZH, Waldhäuseln ZH	003	133	98	160	122	286	65	9	24

Zählsprengelübersicht:

Brand	000	236	161	280	203	481	208	30	36
Alt-Nagelberg	001	273	206	403	333	695	182	30	6
Neu-Nagelberg	002	59	39	136	88	178	83	9	1
Steinbach	003	133	98	160	122	286	65	9	24
Finsternau	004	92	61	106	75	180	73	5	15

Gmünd

Gemeindenname OKZ Ortschaftsname	ZB ZSP	Gebäude insges.	Geb.mit Haupt- wohnsitz	Wohnun- gen	Haus- halte	Wohn- bevölk.	Neben- wohnsitz- fälle	Ar- beits- stätten	L + F Betr.- stätten
---------------------------------------	-----------	--------------------	-------------------------------	----------------	----------------	------------------	------------------------------	--------------------------	----------------------------

Eggern M

309 04 **X** **416** **272** **414** **318** **777** **302** **21** **115**

Gerichtsbezirk: Gmünd in Niederösterreich

Fläche: 2.021,03 ha

Katastralgemeinden: Eggern 772,43 ha, Reinberg-Heidenreichstein 789,25 ha, Reinberg-Litschau 459,35 ha

Postleitzahlen: Gemeindeamt: 3861 weitere: 3860

Österr. Karte: 6

Höhenklasse: 5

NUTS 3-Code: AT124

03591	Eggern M 578 (48°54'31",15°09'02")	000	246	167	253	200	494	135	15	40
--------------	-----------------------------------------------------	------------	------------	------------	------------	------------	------------	------------	-----------	-----------

Bergen R, Guggus R, Niederwehr R

03593	Reinberg-Heidenreichstein ZH (610)	001	82	57	76	63	153	67	4	39
-------	---------------------------------------	-----	----	----	----	----	-----	----	---	----

Pengers R

03682	Reinberg-Litschau ZH (600)	002	88	48	85	55	130	100	2	36
-------	----------------------------	-----	----	----	----	----	-----	-----	---	----

Zählsprengelübersicht:

Eggern	000	246	167	253	200	494	135	15	40
Reinberg-Heidenreichstein	001	82	57	76	63	153	67	4	39
Reinberg-Litschau	002	88	48	85	55	130	100	2	36

Eisgarn M

309 06 **X** **349** **228** **370** **261** **694** **293** **31** **84**

Gerichtsbezirk: Gmünd in Niederösterreich

Fläche: 2.250,19 ha

Katastralgemeinden: Eisgarn 680,80 ha, Großradischen 844,43 ha, Kleinradischen 331,37 ha, Willings 393,59 ha

Postleitzahl: 3862

Österr. Karte: 5, 6

Höhenklasse: 5

NUTS 3-Code: AT124

03597	Eisgarn M 565 (48°55'00",15°06'02")	000	169	115	181	132	349	128	22	32
--------------	------------------------------------------------------	------------	------------	------------	------------	------------	------------	------------	-----------	-----------

03621	Groß-Radischen D 571	001	92	60	96	68	209	66	4	24
-------	----------------------	-----	----	----	----	----	-----	----	---	----

Bocksbühel E, Guggus Hgr, Schleritzmühle Mü, Teichhäuser E, Teilhof ZH

03598	Klein-Radischen D (580)	000	32	22	34	26	60	39	3	13
-------	-------------------------	-----	----	----	----	----	----	----	---	----

03741	Wielings D (560)	002	56	31	59	35	76	60	2	15
-------	------------------	-----	----	----	----	----	----	----	---	----

Zählsprengelübersicht:

Eisgarn	000	201	137	215	158	409	167	25	45
Großradischen	001	92	60	96	68	209	66	4	24
Wielings	002	56	31	59	35	76	60	2	15

Gmünd

Gemeindenname OKZ Ortschaftsname	ZB ZSP	Gebäude insges.	Geb.mit Haupt- wohnsitz	Wohnun- gen	Haus- halte	Wohn- bevölk.	Neben- wohnsitz- fälle	Ar- beits- stätten	L + F Betr.- stätten
-------------------------------------	-----------	--------------------	-------------------------------	----------------	----------------	------------------	------------------------------	--------------------------	----------------------------

Gmünd ST

309 08 X 1.916 1.482 3.188 2.732 5.861 777 430 115

Gerichtsbezirk: Gmünd in Niederösterreich

Fläche: 2.510,53 ha

Katastralgemeinden: Böhmeizil 324,60 ha, Breitensee 540,29 ha, Eibenstein 619,82 ha, Gmünd 846,44 ha, Grillenstein 179,38 ha

Postleitzahlen: Gemeindeamt: 3950 weitere: 3871

Österr. Karte: 5, 18

Höhenklasse: 4

NUTS 3-Code: AT124

03594	Breitensee D Neu-Nagelberg Hgr	006	86	66	87	76	187	28	11	19
03595	Eibenstein Großeibenstein D, Herschenbergsteinbruch Stbr, Kleineibenstein D, Ludwigsthal R	006	174	140	187	157	390	54	12	32
03600	Gmünd St 485 (48°46'25",14°59'20")	X	1.579	1.212	2.817	2.421	5.088	665	400	47
		000	146	101	207	164	361	43	75	5
		001	181	152	232	198	456	45	31	7
		002	429	336	832	740	1.558	192	143	11
		003	177	148	250	214	471	87	19	11
		004	407	266	573	479	990	184	107	9
		005	239	209	723	626	1.252	114	25	4
	Böhmeizil Stt, Haid R, Neustadt Stt									
03596	Grillenstein D	006	77	64	97	78	196	30	7	17

Zählsprengelübersicht:

Gmünd-Altstadt	000	146	101	207	164	361	43	75	5
Gmünd-Böhmeizil	001	181	152	232	198	456	45	31	7
Gmünd-Wieden	002	429	336	832	740	1.558	192	143	11
Gmünd-Nasterzeile-Haid	003	177	148	250	214	471	87	19	11
Gmünd-Neustadt-Ost	004	407	266	573	479	990	184	107	9
Gmünd-Neustadt-West	005	239	209	723	626	1.252	114	25	4
Eibenstein	006	337	270	371	311	773	112	30	68

Großdietmanns M

309 09 X 896 691 1.049 854 2.183 365 37 246

Gerichtsbezirk: Gmünd in Niederösterreich

Fläche: 3.992,74 ha

Katastralgemeinden: Dietmanns 933,45 ha, Ehrendorf 133,61 ha, Eichberg 552,95 ha, Höhenberg 393,73 ha, Hörmanns 538,55 ha, Reinpolz 323,46 ha, Unterlembach 638,22 ha, Wielands 478,77 ha

Postleitzahlen: Gemeindeamt: 3950 weitere: 3961, 3962

Österr. Karte: 4, 5, 18

Höhenklasse: 4

NUTS 3-Code: AT124

03601	Dietmanns M 497 (48°44'40",14°57'07")	000	269	218	305	259	686	103	18	66
	Auhof E, Hauptmannmühle E, Seidl E									
03602	Ehrendorf D (490)	001	145	124	166	140	327	64	4	6
03603	Eichberg D 501 Heumühle E, Schöberleiten Sdlg	002	122	96	151	131	325	40	6	37
03604	Höhenberg D 577	006	56	36	72	45	121	24	-	24
03605	Hörmanns bei Weitra D 582	003	73	59	91	82	221	28	2	39

Gmünd

Gemeindename OKZ Ortschaftsname	ZB ZSP	Gebäude insges.	Geb.mit Haupt- wohnsitz	Wohnun- gen	Haus- halte	Wohn- bevölk.	Neben- wohnsitz- fälle	Ar- beits- stätten	L + F Betr.- stätten
Schusterhäusl E									
03606 Reinpolz D	006	23	16	34	23	58	15	-	16
03607 Unterlembach D 507	005	80	50	84	62	175	31	2	29
03608 Wielands D (490)	004	128	92	146	112	270	60	5	29
Zählsprengelübersicht:									
Dietmanns	000	269	218	305	259	686	103	18	66
Ehrendorf	001	145	124	166	140	327	64	4	6
Eichberg	002	122	96	151	131	325	40	6	37
Hörmanns bei Weitra	003	73	59	91	82	221	28	2	39
Wielands	004	128	92	146	112	270	60	5	29
Unterlembach	005	80	50	84	62	175	31	2	29
Höhenberg	006	79	52	106	68	179	39	-	40

Großschönau M

309 12	X	427	326	512	424	1.264	163	44	215
---------------	----------	------------	------------	------------	------------	--------------	------------	-----------	------------

Gerichtsbezirk: Gmünd in Niederösterreich

Fläche: 4.195,56 ha

Katastralgemeinden: Engelstein 314,33 ha, Friedreichs 342,56 ha, Großotten 488,27 ha, Großschönau 702,04 ha, Harmannstein 323,07 ha, Mistelbach 329,55 ha, Rothfarn 274,77 ha, Schroffen 216,77 ha, Thaurus 499,25 ha, Wachtberg 175,48 ha, Wörnharths 396,28 ha, Zweres 133,19 ha

Postleitzahlen: Gemeindeamt: 3922 weitere: 3923

Österr. Karte: 18

Höhenklasse: 6

NUTS 3-Code: AT124

03622 Engelstein D 645 Schloss Engelstein Schl	000	41	25	45	31	100	12	4	13
03623 Friedreichs D 678	003	31	22	39	33	91	10	1	21
03624 Großotten D 612	002	34	24	42	32	115	10	4	19
03625 Großschönau M 681 (48°39'06",14°56'35") Purkenhof Mh, Stiftmühle Sä	000	125	97	147	115	306	89	24	39
03626 Harmannstein D 730	003	33	25	37	33	120	11	1	19
03627 Hirschenhof W	002	7	6	14	13	32	3	-	5
03628 Mistelbach D 645	001	32	27	38	31	85	8	1	18
03629 Rothfarn D 588	002	22	19	25	23	71	8	2	12
03630 Schroffen D 698	003	17	14	21	20	71	1	-	11
03631 Thaurus D 595	002	23	19	33	31	97	6	3	19
03632 Wachtberg D	003	16	9	16	13	36	4	1	8
03633 Wörnharths D 594	002	32	29	38	35	94	1	1	23
03634 Zweres D Klingenmühle Sä, Leinhartshof E	002	14	10	17	14	46	-	2	8

Zählsprengelübersicht:

Großschönau	000	166	122	192	146	406	101	28	52
Mistelbach	001	32	27	38	31	85	8	1	18
Großotten	002	132	107	169	148	455	28	12	86
Friedreichs	003	97	70	113	99	318	26	3	59

Gmünd

Gemeindenname OKZ Ortschaftsname	ZB ZSP	Gebäude insges.	Geb.mit Haupt- wohnsitz	Wohnun- gen	Haus- halte	Wohn- bevölk.	Neben- wohnsitz- fälle	Ar- beits- stätten	L + F Betr.- stätten
----------------------------------------	-----------	--------------------	-------------------------------	----------------	----------------	------------------	------------------------------	--------------------------	----------------------------

Haugschlag

309 15	X	323	184	364	216	527	281	22	86
---------------	----------	------------	------------	------------	------------	------------	------------	-----------	-----------

Gerichtsbezirk: Gmünd in Niederösterreich

Fläche: 2.265,62 ha

Katastralgemeinden: Griesbach 314,63 ha, Haugschlag 579,08 ha, Rottal 1.181,79 ha, Türnau 190,12 ha

Postleitzahl: 3874

Österr. Karte: 1, 5, 6

Höhenklasse: 5

NUTS 3-Code: AT124

03639	Griesbach D (570) Griesbach-Gramett-Siedlung Sdlg	001	61	33	68	38	96	45	2	16
03640	Haugschlag D 585 (48°59'55",15°03'36") Blankohäuser ZH, Kreidsiedlung Sdlg, Lerchenfeld ZH, Waldhäuser R	000	181	108	199	121	270	156	16	35
03641	Rottal R 537 Lerchenfeld ZH, Perzy Gh	000	51	21	64	31	81	61	3	17
03642	Türnau ZH (590) Alttürnauhäuser ZH	001	30	22	33	26	80	19	1	18

Zählsprengelübersicht:

Haugschlag	000	232	129	263	152	351	217	19	52
Griesbach	001	91	55	101	64	176	64	3	34

Heidenreichstein ST

309 16	X	1.847	1.452	2.301	1.922	4.565	985	207	327
---------------	----------	--------------	--------------	--------------	--------------	--------------	------------	------------	------------

Gerichtsbezirk: Gmünd in Niederösterreich

Fläche: 5.842,62 ha

Katastralgemeinden: Altmanns 693,18 ha, Dietweis 401,29 ha, Eberweis 472,12 ha, Guttenbrunn 189,70 ha, Haslau 566,00 ha, Heidenreichstein 1.188,80 ha, Kleinpertholz 507,85 ha, Motten 348,96 ha, Seyfrieds 610,19 ha, Thaures 534,29 ha, Wielandsberg 41,46 ha, Wolfsegg 288,78 ha

Postleitzahlen: Gemeindeamt: 3860 weitere: 3834, 3873

Österr. Karte: 5, 6

Höhenklasse: 5

NUTS 3-Code: AT124

03582	Altmanns D (550)	006	88	69	102	87	232	48	2	32
03643	Dietweis D Schacherhof E	004	41	37	57	49	145	10	2	21
03644	Eberweis D Zum Guten Hirten Ki	003	81	72	96	88	226	24	2	24
03742	Guttenbrunn D	009	21	17	24	23	63	2	-	11
03708	Haslau D Neuhaslau R	008	25	18	27	23	52	9	-	14
03645	Heidenreichstein St 561 (48°52'02",15°07'27") Burg Heidenreichstein Burg, Edelau R, Edelmühle Stt, Pocher Stt, Windhof E	X 000 001 002	1.146 173 454 519	925 117 383 425	1.506 244 646 616	1.274 197 548 529	2.873 386 1.290 1.197	616 97 270 249	166 96 33 37	78 26 26 26
03646	Kleinpertholz D 546	002	90	67	91	78	215	48	19	28
03689	Motten D Steinbrückhäuser Hgr	005	72	54	80	65	175	19	2	15

Gmünd

Gemeindenname OKZ Ortschaftsname	ZB ZSP	Gebäude insges.	Geb.mit Haupt- wohnsitz	Wohnun- gen	Haus- halte	Wohn- bevölk.	Neben- wohnsitz- fälle	Ar- beits- stätten	L + F Betr.- stätten
03709 Seyfrieds D Brandhäuser R, Kirchberghäuseln R, Spindelgraben W	008	121	90	139	107	280	66	6	34
03711 Thaurus D Neuthaurus R	007	62	42	72	55	137	65	2	29
03647 Wielandsberg ZH	002	35	23	35	26	61	24	3	6
03743 Wolfsegg ZH	009	65	38	72	47	106	54	3	35
Zählsprengelübersicht:									
Heidenreichstein-Altstadt	000	173	117	244	197	386	97	96	26
Heidenreichstein-Nordost	001	454	383	646	548	1.290	270	33	26
Heidenreichstein-Südwest	002	644	515	742	633	1.473	321	59	60
Eberweis	003	81	72	96	88	226	24	2	24
Dietweis	004	41	37	57	49	145	10	2	21
Motten	005	72	54	80	65	175	19	2	15
Altmanns	006	88	69	102	87	232	48	2	32
Thaurus	007	62	42	72	55	137	65	2	29
Seyfrieds	008	146	108	166	130	332	75	6	48
Wolfsegg	009	86	55	96	70	169	56	3	46

Hirschbach M

309 17	000	260	184	298	223	569	113	19	40
---------------	------------	------------	------------	------------	------------	------------	------------	-----------	-----------

Gerichtsbezirk: Gmünd in Niederösterreich

Fläche: 789,72 ha

Katastralgemeinden: Hirschbach 461,01 ha, Stölzles 328,71 ha

Postleitzahl: 3942

Österr. Karte: 6, 19

Höhenklasse: 5

NUTS 3-Code: AT124

03648 Hirschbach M 541 (48°44'39",15°07'37") Rottenbach R 538	000	233	158	262	188	474	108	19	24
-----------------------------------------------------------------------------------	------------	------------	------------	------------	------------	------------	------------	-----------	-----------

03649 Stölzles D (540)	000	27	26	36	35	95	5	-	16
---------------------------	-----	----	----	----	----	----	---	---	----

Zählsprengelübersicht:

Hirschbach	000	260	184	298	223	569	113	19	40
------------	-----	-----	-----	-----	-----	-----	-----	----	----

Hoheneich M

309 20	X	644	505	774	640	1.552	359	58	59
---------------	----------	------------	------------	------------	------------	--------------	------------	-----------	-----------

Gerichtsbezirk: Gmünd in Niederösterreich

Fläche: 1.559,99 ha

Katastralgemeinden: Hoheneich 1.183,91 ha, Nondorf 376,08 ha

Postleitzahl: 3945

Österr. Karte: 5, 6, 18

Höhenklasse: 5

NUTS 3-Code: AT124

03655 Hoheneich M 521 (48°46'23",15°01'42") Kirchenwaldsteinbruch Stbr, Kolonie Backhausen Sdlg, Pürbacher Säge Sä	000	492	393	600	503	1.211	267	46	33
----------------------------------------------------------------------------------------------------------------------------------------	------------	------------	------------	------------	------------	--------------	------------	-----------	-----------

03656 Nondorf D 515	001	152	112	174	137	341	92	12	26
------------------------	-----	-----	-----	-----	-----	-----	----	----	----

Gmünd

Gemeindenname OKZ Ortschaftsname	ZB ZSP	Gebäude insges.	Geb.mit Haupt- wohnsitz	Wohnun- gen	Haus- halte	Wohn- bevölk.	Neben- wohnsitz- fälle	Ar- beits- stätten	L + F Betr.- stätten
----------------------------------------	-----------	--------------------	-------------------------------	----------------	----------------	------------------	------------------------------	--------------------------	----------------------------

Zählsprengelübersicht:

Hoheneich	000	492	393	600	503	1.211	267	46	33
Nondorf	001	152	112	174	137	341	92	12	26

Kirchberg am Walde M

309 21	X	577	429	644	541	1.473	265	44	131
---------------	----------	------------	------------	------------	------------	--------------	------------	-----------	------------

Gerichtsbezirk: Gmünd in Niederösterreich

Fläche: 3.778,29 ha

Katastralgemeinden: Frommberg 346,96 ha, Hollenstein 760,56 ha, Kirchberg am Walde 798,94 ha, Süßenbach 551,01 ha, Ullrichs 472,58 ha, Weißenalbern 848,24 ha

Postleitzahl: 3932

Österr. Karte: 5, 6, 18, 19

Höhenklasse: 5

NUTS 3-Code: AT124

03657	Fromberg D 550	002	35	26	38	34	102	7	1	14
03658	Hollenstein D 584 Pechhütte Jhtt	003	78	56	87	71	192	49	5	18
03659	Kirchberg am Walde M 575 (48°43'34",15°05'27") Abdecker E, Froschau R, Haspelhäuser R, Schloss Kirchberg Schl, Tiergartenhäuser ZH	000	244	177	272	221	589	107	25	15
03710	Süßenbach D 563	006	91	67	93	79	219	45	8	24
03660	Ullrichs D 547	001	78	61	89	76	220	33	4	27
03661	Weißenalbern D 652	004	51	42	65	60	151	24	1	33

Zählsprengelübersicht:

Kirchberg am Walde	000	244	177	272	221	589	107	25	15
Ullrichs	001	78	61	89	76	220	33	4	27
Fromberg	002	35	26	38	34	102	7	1	14
Hollenstein	003	78	56	87	71	192	49	5	18
Weißenalbern	004	51	42	65	60	151	24	1	33
Süßenbach	006	91	67	93	79	219	45	8	24

Litschau ST

309 25	X	1.339	875	1.573	1.111	2.524	1.204	108	252
---------------	----------	--------------	------------	--------------	--------------	--------------	--------------	------------	------------

Gerichtsbezirk: Gmünd in Niederösterreich

Fläche: 8.106,27 ha

Katastralgemeinden: Gopprechts 520,33 ha, Hörmanns 782,31 ha, Litschau 1.632,52 ha, Loimanns 545,05 ha, Reichenbach 268,83 ha, Reitzenschlag 652,49 ha, Saaß 406,92 ha, Schandachen 476,01 ha, Schlag 1.106,37 ha, Schönau 1.715,44 ha

Postleitzahlen: Gemeindeamt: 3874 weitere: 3873

Österr. Karte: 5, 6

Höhenklasse: 5

NUTS 3-Code: AT124

03668	Gopprechts R (510) Gopprechtshäuser R, Thaureshaus E, Wielingshaus E	003	96	66	103	76	194	81	3	30
03654	Hörmanns bei Litschau D Kainraths R, Schloss Hörmanns Schl, Schrammelhaus E, Waldhäuser ZH	006	71	39	80	46	112	70	1	28
03705	Josefsthal ZH	005	4	-	4	-	-	7	-	-

Gmünd

Gemeindenname OKZ Ortschaftsname	ZB ZSP	Gebäude insges.	Geb.mit Haupt- wohnsitz	Wohnun- gen	Haus- halte	Wohn- bevölk.	Neben- wohnsitz- fälle	Ar- beits- stätten	L + F Betr.- stätten
Wultschau	001	53	38	60	51	137	21	4	27
Hirschenwies	002	140	71	150	87	216	149	8	61
Lauterbach	003	81	55	85	69	187	44	7	35

Reingers

309 29	X	305	212	361	274	719	184	27	114
---------------	----------	------------	------------	------------	------------	------------	------------	-----------	------------

Gerichtsbezirk: Gmünd in Niederösterreich

Fläche: 2.492,03 ha

Katastralgemeinden: Grametten 139,47 ha, Hirschenschlag 470,89 ha, Illmanns 683,39 ha, Leopoldsdorf 704,36 ha, Reingers 493,92 ha

Postleitzahlen: Gemeindeamt: 3863 weitere: 3874

Österr. Karte: 6

Höhenklasse: 5

NUTS 3-Code: AT124

03683	Grametten ZH (640)	002	39	24	39	26	70	42	2	15
03684	Hirschenschlag D (630) Kleinhirschenschlag R, Kotlacke W	003	52	36	56	47	115	22	4	19
03685	Illmanns D 594 Neududlau R	002	39	26	43	31	82	21	-	12
03686	Leopoldsdorf D 584 Parten ZH, Saghäuser R	001	87	67	114	94	256	31	7	36
03687	Reingers D 600 (48°58'02",15°08'55") Hammerhäuser R, Kalkberghäuser R, Saghäuser E, Türkenbühel E	000	88	59	109	76	196	68	14	32

Zählsprengelübersicht:

Reingers	000	88	59	109	76	196	68	14	32
Leopoldsdorf	001	87	67	114	94	256	31	7	36
Illmanns	002	78	50	82	57	152	63	2	27
Hirschenschlag	003	52	36	56	47	115	22	4	19

Schrems ST

309 35	X	2.249	1.786	2.703	2.391	5.830	814	242	195
---------------	----------	--------------	--------------	--------------	--------------	--------------	------------	------------	------------

Gerichtsbezirk: Gmünd in Niederösterreich

Fläche: 6.082,75 ha

Katastralgemeinden: Ehrenhöbarten 192,75 ha, Gebharts 639,34 ha, Kiensass 633,93 ha, Kottinhörmanns 810,09 ha, Kurzschwarza 335,05 ha, Langegg 479,41 ha, Langschwarza 604,30 ha, Niederschrems 487,90 ha, Pürbach 364,36 ha, Schrems 1.535,62 ha

Postleitzahlen: Gemeindeamt: 3943 weitere: 3872, 3944

Österr. Karte: 5, 6, 19

Höhenklasse: 5

NUTS 3-Code: AT124

03675	Anderlfabrik Hgr	003	7	1	3	1	5	-	-	-
03676	Ehrenhöbarten D	003	28	21	30	27	53	11	2	14
03599	Gebharts D Widy-Steinbruch Stbr	006	63	48	71	61	172	12	5	19
03662	Kiensäß R	005	23	11	27	15	38	22	2	8
03677	Kleedorf Stt	003	95	76	100	86	208	25	6	6
03678	Kottinhörmanns D 538 Bräuhäusl Hgr	004	170	127	174	161	439	65	18	22

Gmünd

Gemeindename OKZ Ortschaftsname	ZB ZSP	Gebäude insges.	Geb.mit Haupt- wohnsitz	Wohnun- gen	Haus- halte	Wohn- bevölk.	Neben- wohnsitz- fälle	Ar- beits- stätten	L + F Betr.- stätten
03697 Rörndlwies R	000	5	4	5	4	14	2	-	1
03698 Roßbruck D 612	000	34	25	35	28	73	38	2	15
03700 Schöllbüchl R (620)	001	28	20	28	23	65	18	4	14
03701 Schützenberg D 570 Weißenhof E	001	29	18	26	21	63	14	-	13
03699 St. Martin M 621 (48°39'54",14°50'24") Fischgraben W, Grünhof E	000	85	67	109	93	255	31	11	26
03702 Zeil D (620)	000	47	41	59	51	138	17	-	24
Zählsprengelübersicht:									
St.Martin	000	231	179	280	231	612	111	14	97
Langfeld	001	113	80	112	92	264	67	4	54
Harmanschlag	002	139	94	142	109	301	97	16	46

Unserfrau-Altweitra

309 39	X	450	325	482	387	1.016	129	23	165
---------------	----------	------------	------------	------------	------------	--------------	------------	-----------	------------

Gerichtsbezirk: Gmünd in Niederösterreich

Fläche: 4.019,13 ha

Katastralgemeinden: Altweitra 821,45 ha, Heinreichs bei Weitra 972,24 ha, Oberlembach 557,46 ha, Pyhrbruck 406,10 ha, Schagges 497,23 ha, Ulrichs 464,10 ha, Unserfrau 300,55 ha

Postleitzahlen: Gemeindeamt: 3970 weitere: 3962

Österr. Karte: 4, 5, 17, 18

Höhenklasse: 5

NUTS 3-Code: AT124

03712 Altweitra D 509 Am Waller Sdlg	001	108	86	125	108	274	36	7	39
03714 Heinrichs bei Weitra D 588 Edenhof E, Göllitzhof R, Würghäusl E	004	83	62	91	71	177	25	4	36
03715 Ober-Lembach R 522	005	41	26	44	34	102	2	1	18
03716 Pyhrbruck D 543	003	28	18	28	23	67	12	-	15
03717 Schagges D 568	006	61	42	62	48	115	11	3	20
03718 Ulrichs D 518 Friedrichshof Mh	002	33	23	33	26	72	4	-	15
03719 Unserfrau D 514 (48°43'28",14°54'01")	000	96	68	99	77	209	39	8	22

Zählsprengelübersicht:

Unserfrau	000	96	68	99	77	209	39	8	22
Altweitra	001	108	86	125	108	274	36	7	39
Ulrichs	002	33	23	33	26	72	4	-	15
Pyhrbruck	003	28	18	28	23	67	12	-	15
Heinrichs bei Weitra	004	83	62	91	71	177	25	4	36
Ober-Lembach	005	41	26	44	34	102	2	1	18
Schagges	006	61	42	62	48	115	11	3	20

Gmünd

Gemeindenname OKZ Ortschaftsname	ZB ZSP	Gebäude insges.	Geb.mit Haupt- wohnsitz	Wohnun- gen	Haus- halte	Wohn- bevölk.	Neben- wohnsitz- fälle	Ar- beits- stätten	L + F Betr.- stätten
----------------------------------------	-----------	--------------------	-------------------------------	----------------	----------------	------------------	------------------------------	--------------------------	----------------------------

Waldenstein

309 40 **X** **479** **367** **494** **416** **1.214** **153** **21** **157**

Gerichtsbezirk: Gmünd in Niederösterreich

Fläche: 2.273,18 ha

Katastralgemeinden: Albrechts 412,36 ha, Großhöbarten 338,52 ha, Großneusiedl 517,84 ha, Grünbach 259,50 ha, Kleinruprechts 181,79 ha, Waldenstein 457,48 ha, Zehenthöf 105,69 ha

Postleitzahl: 3961

Österr. Karte: 5, 18

Höhenklasse: 5

NUTS 3-Code: AT124

03720	Albrechts D 541	001	106	89	123	107	305	44	1	27
03721	Groß-Höbarten D 547 Hammerschmiede E, Weinzettl Sä	000	66	46	65	55	157	31	6	24
03722	Groß-Neusiedl D 582	002	64	42	56	44	126	14	1	30
03723	Grünbach D (610)	003	41	31	43	34	109	11	1	14
03724	Klein-Ruprechts D 581	002	44	34	43	36	105	14	-	19
03725	Waldenstein D 575 (48°43'44",15°00'15") Polzermühle Mü	000	147	116	148	125	378	39	12	36
03726	Zehenthöf R Schölm E	002	11	9	16	15	34	-	-	7

Zählsprengelübersicht:

Waldenstein	000	213	162	213	180	535	70	18	60
Albrechts	001	106	89	123	107	305	44	1	27
Groß-Neusiedl-Zehenthöf	002	119	85	115	95	265	28	1	56
Grünbach	003	41	31	43	34	109	11	1	14

Weitra ST

309 42 **X** **1.137** **867** **1.438** **1.152** **2.898** **610** **159** **262**

Gerichtsbezirk: Gmünd in Niederösterreich

Fläche: 5.253,17 ha

Katastralgemeinden: Brühl 340,64 ha, Großwolfgers 705,76 ha, Oberwindhag 197,15 ha, Reinprechts 1.043,78 ha, Spital 546,15 ha, St. Wolfgang 424,60 ha, Sulz 209,36 ha, Walterschlag 287,25 ha, Weitra 898,88 ha, Wetzles 599,60 ha

Postleitzahl: 3970

Österr. Karte: 17, 18

Höhenklasse: 5

NUTS 3-Code: AT124

03729	Großwolfgers D 644 Berghäusl E	003	79	59	79	70	202	22	6	38
03730	Oberbrühl R	001	29	19	31	21	57	13	5	9
03731	Oberwindhag D	005	24	19	27	21	61	1	2	11
03732	Reinprechts D 604	006	76	57	88	72	194	14	2	36
03734	Spital D 650 Kleinmühl E, Oberweidenhöfen R	004	79	64	83	71	193	24	4	39
03733	St. Wolfgang D Resselhof E	005	56	44	60	50	126	21	4	28
03735	Sulz D	005	22	19	22	21	55	1	-	14
03736	Tiefenbach D	001	32	21	38	25	53	27	3	8

Gmünd

Gemeindename OKZ Ortschaftsname	ZB ZSP	Gebäude insges.	Geb.mit Haupt- wohnsitz	Wohnun- gen	Haus- halte	Wohn- bevölk.	Neben- wohnsitz- fälle	Ar- beits- stätten	L + F Betr.- stätten
Am Böhmsberg R									
03737 Unterbrühl W	001	11	7	9	7	17	2	-	3
03738 Walterschlag D	005	24	21	29	25	74	7	1	14
03739 Weitra St 562 (48°42'11",14°53'42") Schloss Weitra Schl	000	660	503	922	727	1.749	470	131	39
03740 Wetzles D Karnishof E, Weidenhöfen ZH	002	45	34	50	42	117	8	1	23
Zählsprengelübersicht:									
Weitra	000	660	503	922	727	1.749	470	131	39
Brühl	001	72	47	78	53	127	42	8	20
Wetzles	002	45	34	50	42	117	8	1	23
Großwolfgers	003	79	59	79	70	202	22	6	38
Spital	004	79	64	83	71	193	24	4	39
St.Wolfgang	005	126	103	138	117	316	30	7	67
Reinprechts	006	76	57	88	72	194	14	2	36

Hollabrunn

Gemeindenname OKZ Ortschaftsname	ZB ZSP	Gebäude insges.	Geb.mit Haupt- wohnsitz	Wohnun- gen	Haus- halte	Wohn- bevölk.	Neben- wohnsitz- fälle	Ar- beits- stätten	L + F Betr.- stätten
----------------------------------------	-----------	--------------------	-------------------------------	----------------	----------------	------------------	------------------------------	--------------------------	----------------------------

Hollabrunn

310 **24.200 17.170 25.372 19.913 50.070 11.772 1.875 5.802**

Fläche: 101.072,35 ha

Gerichtsbezirke:

Hollabrunn

310 2 **24.200 17.170 25.372 19.913 50.070 11.772 1.875 5.802**

Gemeinden: Alberndorf im Pulkautal, Göllersdorf, Grabern, Guntersdorf, Hadres, Hardegg, Haugsdorf, Heldenberg, Hohenwarth-Mühlbach a.M., Hollabrunn, Mailberg, Maissau, Nappersdorf-Kammersdorf, Pernersdorf, Pulkau, Ravelsbach, Retz, Retzbach, Schrattenthal, Seefeld-Kadolz, Sitzendorf an der Schmida, Wullersdorf, Zellerndorf, Ziersdorf

Fläche: 101.072,35 ha

Alberndorf im Pulkautal

310 01 **000 368 272 367 298 738 178 14 138**

Gerichtsbezirk: Hollabrunn

Fläche: 988,14 ha

Katastralgemeinden: Alberndorf 988,14 ha

Postleitzahl: 2054

Österr. Karte: 23

Höhenklasse: 1

NUTS 3-Code: AT125

03744 Alberndorf im Pulkautal D 000 368 272 367 298 738 178 14 138

197

(48°42'01",16°06'01")

Am See Sdlg, Europasiedlung Sdlg

Zählsprengelübersicht:

Alberndorf im Pulkautal *000 368 272 367 298 738 178 14 138*

Göllersdorf M

310 08 **X 1.268 926 1.230 1.023 2.939 480 74 237**

Gerichtsbezirk: Hollabrunn

Fläche: 5.954,69 ha

Katastralgemeinden: Bergau 969,52 ha, Eitzersthal 308,40 ha, Furth 200,53 ha, Göllersdorf 565,11 ha, Großstelzendorf 538,09 ha, Obergrub 289,24 ha, Oberparschenbrunn 307,18 ha, Porrau 1.339,22 ha, Schönborn 92,24 ha, Untergrub 385,89 ha, Viendorf 711,46 ha, Viendorf Weingebirge 88,51 ha, Wischathal 159,30 ha

Postleitzahl: 2013

Österr. Karte: 22, 23, 39, 40

Höhenklasse: 2

NUTS 3-Code: AT125

03746 Bergau D 239 020 94 66 85 70 205 28 1 26
Gfletz Jh

03751 Eitzersthal D 241 070 69 56 67 60 169 16 3 25

03768 Furth D 011 48 36 43 37 111 16 3 8

03758 Göllersdorf M 202 **000 534 426 558 495 1.459 160 52 33**
(48°29'36",16°07'02")

Viendorf W, Wienerberger Ziegelwerk Göllersdorf Zgl

03769 Großstelzendorf D 209 010 154 104 128 106 283 84 5 36

03816 Obergrub D 040 40 29 39 34 95 11 - 13

03759 Oberparschenbrunn D 001 46 34 46 36 106 17 1 14

Hollabrunn

Gemeindenname OKZ Ortschaftsname	ZB ZSP	Gebäude insges.	Geb.mit Haupt- wohnsitz	Wohnun- gen	Haus- halte	Wohn- bevölk.	Neben- wohnsitz- fälle	Ar- beits- stätten	L + F Betr.- stätten	
03823 Porrau D	030	43	27	37	28	93	21	-	13	
03760 Schönborn Schl	000	7	5	16	9	21	6	3	2	
03872 Untergrub D Fröschlkapelle Ki	050	44	33	39	35	88	17	2	23	
03873 Viendorf D 200	060	114	89	110	91	258	43	2	36	
03874 Wischathal D	080	75	21	62	22	51	61	2	8	
Zählsprengelübersicht:										
Göllersdorf	000	541	431	574	504	1.480	166	55	35	
Oberparschenbrunn	001	46	34	46	36	106	17	1	14	
Großstelzendorf	010	154	104	128	106	283	84	5	36	
Furth	011	48	36	43	37	111	16	3	8	
Bergau	020	94	66	85	70	205	28	1	26	
Porrau	030	43	27	37	28	93	21	-	13	
Obergrub	040	40	29	39	34	95	11	-	13	
Untergrub	050	44	33	39	35	88	17	2	23	
Viendorf	060	114	89	110	91	258	43	2	36	
Eitzersthal	070	69	56	67	60	169	16	3	25	
Wischathal	080	75	21	62	22	51	61	2	8	

Grabern M

310 09	X	634	497	621	507	1.357	244	40	146
---------------	----------	------------	------------	------------	------------	--------------	------------	-----------	------------

Gerichtsbezirk: Hollabrunn

Fläche: 3.094,24 ha

Katastralgemeinden: Mittergrabern 675,97 ha, Obergrabern 502,06 ha, Obersteinabrunn 504,47 ha, Schöngrabern 1.048,79 ha, Windpassing 362,95 ha

Postleitzahlen: Gemeindeamt: 2020 weitere: 2042

Österr. Karte: 22, 23

Höhenklasse: 2

NUTS 3-Code: AT125

03761 Mittergrabern D 255	000	151	114	147	117	302	59	10	34
03763 Ober-Steinabrunn D 249	002	77	48	75	50	130	23	2	13
03762 Obergrabern D 263	001	69	48	67	48	143	57	3	24
03764 Schöngrabern M 251 (48°36'01",16°04'00") Froschmühle We	004	281	245	280	250	681	82	22	60
03765 Windpassing D 251	003	56	42	52	42	101	23	3	15

Zählsprengelübersicht:

Mittergrabern	000	151	114	147	117	302	59	10	34
Obergrabern	001	69	48	67	48	143	57	3	24
Ober-Steinabrunn	002	77	48	75	50	130	23	2	13
Windpassing	003	56	42	52	42	101	23	3	15
Schöngrabern	004	281	245	280	250	681	82	22	60

Hollabrunn

Gemeindenname OKZ Ortschaftsname	ZB ZSP	Gebäude insges.	Geb.mit Haupt- wohnsitz	Wohnun- gen	Haus- halte	Wohn- bevölk.	Neben- wohnsitz- fälle	Ar- beits- stätten	L + F Betr.- stätten
----------------------------------------	-----------	--------------------	-------------------------------	----------------	----------------	------------------	------------------------------	--------------------------	----------------------------

Guntersdorf M

310 14 **X** **494** **401** **513** **426** **1.128** **201** **41** **127**

Gerichtsbezirk: Hollabrunn
 Fläche: 2.841,72 ha
 Katastralgemeinden: Großnondorf 1.001,01 ha, Guntersdorf 1.840,71 ha
 Postleitzahl: 2042
 Österr. Karte: 22
 Höhenklasse: 2
 NUTS 3-Code: AT125

03771 Großnondorf D 262	001	162	128	162	135	355	54	12	53
03772 Guntersdorf M 246 (48°38'57",16°03'00") Schloss Ludwigstorff Schl	000	332	273	351	291	773	147	29	74

Zählsprengelübersicht:

Guntersdorf	000	332	273	351	291	773	147	29	74
Großnondorf	001	162	128	162	135	355	54	12	53

Hadres M

310 15 **X** **996** **670** **960** **679** **1.711** **719** **40** **436**

Gerichtsbezirk: Hollabrunn
 Fläche: 3.444,57 ha
 Katastralgemeinden: Hadres 1.076,90 ha, Obritz 1.314,34 ha, Untermarkersdorf 1.053,33 ha
 Postleitzahl: 2061
 Österr. Karte: 23
 Höhenklasse: 1
 NUTS 3-Code: AT125

03773 Hadres M 194 (48°42'37",16°07'56")	000	417	277	390	279	734	277	23	170
03774 Obritz D 191 Preßhäuser R	002	358	230	350	234	543	285	9	146
03775 Untermarkersdorf D 195	001	221	163	220	166	434	157	8	120

Zählsprengelübersicht:

Hadres	000	417	277	390	279	734	277	23	170
Untermarkersdorf	001	221	163	220	166	434	157	8	120
Obritz	002	358	230	350	234	543	285	9	146

Hardegg ST

310 16 **X** **953** **555** **991** **633** **1.490** **626** **56** **166**

Gerichtsbezirk: Hollabrunn
 Fläche: 9.327,78 ha
 Katastralgemeinden: Felling 940,20 ha, Hardegg 825,84 ha, Heufurth 299,33 ha, Mallersbach 677,53 ha, Merkersdorf 965,68 ha, Niederfladnitz 2.973,26 ha, Pleissing 775,81 ha, Riegersburg 1.260,88 ha, Umlauf 77,70 ha, Waschbach 531,55 ha
 Postleitzahlen: Gemeindeamt: 2083 weitere: 2081, 2082, 2092
 Österr. Karte: 8, 9
 Höhenklasse: 4
 NUTS 3-Code: AT125

03845 Felling D 439	001	91	57	86	62	134	46	4	16
------------------------	-----	----	----	----	----	-----	----	---	----

Hollabrunn

Gemeindenname OKZ Ortschaftsname	ZB ZSP	Gebäude insges.	Geb.mit Haupt- wohnsitz	Wohnun- gen	Haus- halte	Wohn- bevölk.	Neben- wohnsitz- fälle	Ar- beits- stätten	L + F Betr.- stätten
03776 Hardegg St 309 (48°51'18",15°51'29") Gemauerte Hütte Jhtt	006	133	48	136	52	102	154	10	2
03846 Heufurth D (370) Leymühle Jh	003	56	35	52	37	91	32	2	7
03847 Mallersbach D 440 Rosenthal Jh	002	92	66	90	73	188	47	8	28
03807 Merkersdorf D 406	007	88	47	96	54	139	58	5	20
03814 Niederfladnitz D 410 Hetzhau Jh, Karlslust Hgr, Ruine Kaja Ru, Schloss Niederfladnitz Mh, Ziegelofen Jh	008	196	125	209	145	318	113	7	32
03848 Pleißing D 384	004	98	63	105	73	169	60	11	26
03849 Riegersburg D 459 Schloss Riegersburg Schl	000	159	86	165	97	243	106	8	17
03850 Waschbach D (390)	005	40	28	52	40	106	10	1	18
Zählsprengelübersicht:									
Riegersburg	000	159	86	165	97	243	106	8	17
Felling	001	91	57	86	62	134	46	4	16
Mallersbach	002	92	66	90	73	188	47	8	28
Heufurth	003	56	35	52	37	91	32	2	7
Pleißing	004	98	63	105	73	169	60	11	26
Waschbach	005	40	28	52	40	106	10	1	18
Hardegg	006	133	48	136	52	102	154	10	2
Merkersdorf	007	88	47	96	54	139	58	5	20
Niederfladnitz	008	196	125	209	145	318	113	7	32

Haugsdorf M

310 18	X	860	641	863	687	1.711	301	80	323
---------------	----------	------------	------------	------------	------------	--------------	------------	-----------	------------

Gerichtsbezirk: Hollabrunn

Fläche: 2.123,48 ha

Katastralgemeinden: Augenthal 549,73 ha, Haugsdorf 1.211,47 ha, Jetzelsdorf 362,28 ha

Postleitzahlen: Gemeindeamt: 2054 weitere: 2053

Österr. Karte: 9, 22, 23

Höhenklasse: 2

NUTS 3-Code: AT125

03779 Augenthal D (210)	001	155	127	169	139	339	37	4	56
03780 Haugsdorf M 204 (48°42'26",16°04'44")	000	489	357	476	381	959	192	61	166
03781 Jetzelsdorf D (205)	002	194	144	199	154	389	58	13	93
03782 Kleinhaugsdorf D	001	22	13	19	13	24	14	2	8

Zählsprengelübersicht:

Haugsdorf	000	489	357	476	381	959	192	61	166
Augenthal	001	177	140	188	152	363	51	6	64
Jetzelsdorf	002	194	144	199	154	389	58	13	93

Hollabrunn

Gemeindenname OKZ Ortschaftsname	ZB ZSP	Gebäude insges.	Geb.mit Haupt- wohnsitz	Wohnun- gen	Haus- halte	Wohn- bevölk.	Neben- wohnsitz- fälle	Ar- beits- stätten	L + F Betr.- stätten
---------------------------------------	-----------	--------------------	-------------------------------	----------------	----------------	------------------	------------------------------	--------------------------	----------------------------

Heldenberg

310 19 **X** **552** **379** **539** **401** **1.096** **355** **26** **156**

Gerichtsbezirk: Hollabrunn

Fläche: 2.739,08 ha

Katastralgemeinden: Glaubendorf 840,26 ha, Großwetzdorf 447,12 ha, Kleinwetzdorf 270,74 ha, Oberthern 794,79 ha, Unterthern 386,17 ha

Postleitzahlen: Gemeindeamt: 3704 weitere: 3701, 3710

Österr. Karte: 22, 39

Höhenklasse: 2

NUTS 3-Code: AT125

03783	Glaubendorf D 238 (48°30'32",15°56'29") Siedlung Glaubendorf Sdlg	000	201	137	199	149	374	99	12	51
03784	Großwetzdorf D 233 Steinkellnermühle E	001	139	108	136	113	325	62	9	44
03785	Kleinwetzdorf D (220) Schloss Wetzdorf Schl	002	54	31	52	33	89	62	4	12
03869	Oberthern D 260	003	96	59	89	60	169	79	-	28
03870	Unterthern D (250)	004	62	44	63	46	139	53	1	21

Zählsprengelübersicht:

Glaubendorf	000	201	137	199	149	374	99	12	51
Großwetzdorf	001	139	108	136	113	325	62	9	44
Kleinwetzdorf	002	54	31	52	33	89	62	4	12
Oberthern	003	96	59	89	60	169	79	-	28
Unterthern	004	62	44	63	46	139	53	1	21

Hohenwarth-Mühlbach a.M. M

310 21 **X** **682** **454** **664** **492** **1.306** **399** **46** **196**

Gerichtsbezirk: Hollabrunn

Fläche: 4.360,15 ha

Katastralgemeinden: Bösendürnbach 332,22 ha, Burgfrieden 241,23 ha, Ebersbrunn 846,57 ha, Hohenwarth 1.124,31 ha, Mühlbach am Manhartsberg 449,47 ha, Olbersdorf 268,43 ha, Ronthal 517,43 ha, Zemling 580,49 ha

Postleitzahlen: Gemeindeamt: 3472 weitere: 3473, 3711

Österr. Karte: 21, 22, 38, 39

Höhenklasse: 3

NUTS 3-Code: AT125

03787	Bösendürnbach D 322	003	40	25	41	29	74	25	2	15
03788	Ebersbrunn D 322	004	115	83	109	87	234	41	3	37
03789	Hohenwarth M 365 (48°30'26",15°49'46")	000	177	136	183	149	411	72	19	83
03790	Mühlbach am Manhartsberg D 346	001	139	87	134	99	255	96	13	22
03817	Olbersdorf D	006	41	20	39	22	52	47	1	8
03791	Ronthal D 344	002	59	31	56	33	89	51	5	9
03792	Zemling D 373	005	111	72	102	73	191	67	3	22

Zählsprengelübersicht:

Hohenwarth	000	177	136	183	149	411	72	19	83
Mühlbach am Manhartsberg	001	139	87	134	99	255	96	13	22

Hollabrunn

Gemeindename OKZ Ortschaftsname	ZB ZSP	Gebäude insges.	Geb.mit Haupt- wohnsitz	Wohnun- gen	Haus- halte	Wohn- bevölk.	Neben- wohnsitz- fälle	Ar- beits- stätten	L + F Betr.- stätten
Ronthal	002	59	31	56	33	89	51	5	9
Bösendürnbach	003	40	25	41	29	74	25	2	15
Ebersbrunn	004	115	83	109	87	234	41	3	37
Zemling	005	111	72	102	73	191	67	3	22
Olbersdorf	006	41	20	39	22	52	47	1	8

Hollabrunn ST

310 22 **X 4.437 3.219 5.031 4.338 10.685 2.103 555 462**

Gerichtsbezirk: Hollabrunn

Fläche: 15.233,28 ha

Katastralgemeinden: Altenmarkt im Thale 866,58 ha, Aspersdorf 982,59 ha, Breitenwaida 807,20 ha, Dietersdorf 675,73 ha, Eggendorf im Thale 573,90 ha, Enzersdorf im Thale 1.730,54 ha, Gaisberg 29,58 ha, Groß 690,77 ha, Hollabrunn 1.414,35 ha, Kleedorf 182,60 ha, Kleinkadolz 295,18 ha, Kleinstelzendorf 286,53 ha, Kleinstetteldorf 463,32 ha, Magersdorf 396,38 ha, Mariathal 299,86 ha, Oberfellabrunn 1.037,54 ha, Puch 378,26 ha, Raschala 816,54 ha, Sonnberg 539,79 ha, Sutzenbrunn 541,68 ha, Weyerburg 1.253,30 ha, Wieselsfeld 626,22 ha, Wolfsbrunn 344,84 ha

Postleitzahlen: Gemeindeamt: 2020 weitere: 2014, 2031, 2032

Österr. Karte: 22, 23, 39

Höhenklasse: 2

NUTS 3-Code: AT125

03752	Altenmarkt im Thale D Feldmühle E	082	82	61	73	64	159	24	2	25
03745	Aspersdorf D Blasermühle E, Pfliegermühle E	070	176	130	152	139	372	40	3	34
03747	Breitenwaida D 218 Leisser-Mühle E, Pläßmühle Mü	010	349	266	337	286	686	155	12	26
03865	Dietersdorf D	021	96	67	90	71	170	33	4	19
03753	Eggendorf im Thale D Steinmühle E	084	80	59	69	62	148	23	4	13
03754	Enzersdorf im Thale D Guntersdorfer Jägerhaus Jh, Hexenhäusl E, Holzerkapelle Ki, Kleine Feldmühle Ru	080	132	71	112	78	192	77	5	24
03766	Groß D Klein-Maria-Dreieichen Ki	050	74	40	61	45	116	38	2	15
03793	Hollabrunn Stt 236 (48°33'42",16°05'01")	X	2.142	1.576	2.958	2.592	6.005	1.190	484	72
		000	287	173	430	388	869	77	211	12
		001	389	273	801	649	1.431	155	110	15
		002	174	115	188	153	374	434	29	8
		003	484	363	545	466	1.111	219	80	11
		004	426	351	481	416	1.109	160	32	13
		009	382	301	513	520	1.111	145	22	13
03748	Kleedorf D	012	52	34	44	34	92	25	1	12
03755	Kleinkadolz D	081	59	38	56	41	114	37	2	8
03798	Kleinstelzendorf D	040	49	38	45	39	103	13	-	16
03756	Kleinstetteldorf D Einradlmühle E	085	73	49	63	50	127	12	1	21
03794	Magersdorf Stt	006	242	176	232	188	486	92	13	14
03795	Mariathal D	007	63	43	47	44	121	16	-	11
03815	Oberfellabrunn D	030	163	117	152	125	336	68	8	45
03749	Puch D	011	58	37	56	42	106	28	1	20
03796	Raschala Stt	005	132	104	119	107	300	47	1	6
03866	Sonnberg D 218 Rohrmühle E	020	177	139	160	145	528	133	9	9

Hollabrunn

Gemeindenname OKZ Ortschaftsname	ZB ZSP	Gebäude insges.	Geb.mit Haupt- wohnsitz	Wohnun- gen	Haus- halte	Wohn- bevölk.	Neben- wohnsitz- fälle	Ar- beits- stätten	L + F Betr.- stätten
03868 Suttenbrunn D	060	91	75	85	82	227	1	3	40
03757 Weyerburg D Pestkapelle Ki, Schloss Weyerburg Schl	083	67	46	54	48	144	19	-	17
03797 Wieselsfeld D Schwarzhof Jh	008	43	30	34	30	82	17	-	10
03867 Wolfsbrunn D	022	37	23	32	26	71	15	-	5
Zählsprengelübersicht:									
Hollabrunn-Zentrum	000	287	173	430	388	869	77	211	12
Bahnhofsviertel	001	389	273	801	649	1.431	155	110	15
Hollabrunn-West	002	174	115	188	153	374	434	29	8
Hollabrunn-Ost	003	484	363	545	466	1.111	219	80	11
Hollabrunn-Süd	004	426	351	481	416	1.109	160	32	13
Raschala	005	132	104	119	107	300	47	1	6
Magersdorf	006	242	176	232	188	486	92	13	14
Mariathal	007	63	43	47	44	121	16	-	11
Wieselsfeld	008	43	30	34	30	82	17	-	10
Schützengasse-Süd	009	382	301	513	520	1.111	145	22	13
Breitenwaida	010	349	266	337	286	686	155	12	26
Puch	011	58	37	56	42	106	28	1	20
Kleedorf	012	52	34	44	34	92	25	1	12
Sonnberg	020	177	139	160	145	528	133	9	9
Dietersdorf	021	96	67	90	71	170	33	4	19
Wolfsbrunn	022	37	23	32	26	71	15	-	5
Oberfellabrunn	030	163	117	152	125	336	68	8	45
Kleinstelzendorf	040	49	38	45	39	103	13	-	16
Groß	050	74	40	61	45	116	38	2	15
Suttenbrunn	060	91	75	85	82	227	1	3	40
Aspersdorf	070	176	130	152	139	372	40	3	34
Enzersdorf im Thale	080	132	71	112	78	192	77	5	24
Kleinkadolz	081	59	38	56	41	114	37	2	8
Altenmarkt im Thale	082	82	61	73	64	159	24	2	25
Weyerburg	083	67	46	54	48	144	19	-	17
Eggendorf im Thale	084	80	59	69	62	148	23	4	13
Kleinstetteldorf	085	73	49	63	50	127	12	1	21

Mailberg M

310 25	000	362	237	375	251	583	263	17	160
---------------	------------	------------	------------	------------	------------	------------	------------	-----------	------------

Gerichtsbezirk: Hollabrunn
 Fläche: 1.573,70 ha
 Katastralgemeinden: Mailberg 1.573,70 ha
 Postleitzahl: 2024
 Österr. Karte: 23
 Höhenklasse: 2
 NUTS 3-Code: AT125

03800 Mailberg M 217 (48°41'28",16°11'00") Schloss Mailberg Schl	000	362	237	375	251	583	263	17	160
-------------------------------------------------------------------------------------------	------------	------------	------------	------------	------------	------------	------------	-----------	------------

Zählsprengelübersicht:

Mailberg	000	362	237	375	251	583	263	17	160
----------	-----	-----	-----	-----	-----	-----	-----	----	-----

Hollabrunn

Gemeindenname OKZ Ortschaftsname	ZB ZSP	Gebäude insges.	Geb.mit Haupt- wohnsitz	Wohnun- gen	Haus- halte	Wohn- bevölk.	Neben- wohnsitz- fälle	Ar- beits- stätten	L + F Betr.- stätten
----------------------------------------	-----------	--------------------	-------------------------------	----------------	----------------	------------------	------------------------------	--------------------------	----------------------------

Maissau ST

310 26 **X** **971** **649** **989** **745** **1.855** **463** **67** **203**

Gerichtsbezirk: Hollabrunn

Fläche: 4.313,23 ha

Katastralgemeinden: Eggendorf am Walde 475,65 ha, Grübern 497,41 ha, Gumping 364,94 ha, Kleinburgstall 306,73 ha,
Limberg 369,80 ha, Maissau 825,88 ha, Oberdürenbach 464,89 ha, Reikersdorf 236,28 ha, Unterdürenbach 560,05 ha,
Wilhelmsdorf 211,60 ha

Postleitzahlen: Gemeindeamt: 3712 weitere: 3713, 3721

Österr. Karte: 21, 22

Höhenklasse: 3

NUTS 3-Code: AT125

03750	Eggendorf am Walde D 380	007	65	42	60	47	127	21	1	26
03770	Grübern D 369	006	48	37	53	41	100	21	1	24
03801	Gumping D	005	16	10	18	13	29	1	-	8
03802	Klein-Burgstall D	004	23	11	22	13	44	12	1	7
03799	Limberg D 288 Schloss Limberg Schl	008	188	110	177	121	276	103	11	27
03803	Maissau St 341 (48°34'19",15°49'34") Schloss Maissau Schl	000	400	271	434	329	801	230	47	47
03804	Oberdürenbach D 341	002	80	56	83	63	150	41	3	16
03805	Reikersdorf D	005	19	15	20	15	51	1	-	7
03871	Unterdürenbach D 294 Schloss Unterdürenbach Schl	009	103	77	99	83	224	22	2	31
03806	Wilhelmsdorf D	003	29	20	23	20	53	11	1	10

Zählsprengeübersicht:

Maissau	<i>000</i>	<i>400</i>	<i>271</i>	<i>434</i>	<i>329</i>	<i>801</i>	<i>230</i>	<i>47</i>	<i>47</i>
Oberdürenbach	<i>002</i>	<i>80</i>	<i>56</i>	<i>83</i>	<i>63</i>	<i>150</i>	<i>41</i>	<i>3</i>	<i>16</i>
Wilhelmsdorf	<i>003</i>	<i>29</i>	<i>20</i>	<i>23</i>	<i>20</i>	<i>53</i>	<i>11</i>	<i>1</i>	<i>10</i>
Klein-Burgstall	<i>004</i>	<i>23</i>	<i>11</i>	<i>22</i>	<i>13</i>	<i>44</i>	<i>12</i>	<i>1</i>	<i>7</i>
Reikersdorf-Gumping	<i>005</i>	<i>35</i>	<i>25</i>	<i>38</i>	<i>28</i>	<i>80</i>	<i>2</i>	<i>-</i>	<i>15</i>
Grübern	<i>006</i>	<i>48</i>	<i>37</i>	<i>53</i>	<i>41</i>	<i>100</i>	<i>21</i>	<i>1</i>	<i>24</i>
Eggendorf am Walde	<i>007</i>	<i>65</i>	<i>42</i>	<i>60</i>	<i>47</i>	<i>127</i>	<i>21</i>	<i>1</i>	<i>26</i>
Limberg	<i>008</i>	<i>188</i>	<i>110</i>	<i>177</i>	<i>121</i>	<i>276</i>	<i>103</i>	<i>11</i>	<i>27</i>
Unterdürenbach	<i>009</i>	<i>103</i>	<i>77</i>	<i>99</i>	<i>83</i>	<i>224</i>	<i>22</i>	<i>2</i>	<i>31</i>

Nappersdorf-Kammersdorf M

310 28 **X** **696** **483** **684** **517** **1.333** **310** **38** **165**

Gerichtsbezirk: Hollabrunn

Fläche: 3.886,62 ha

Katastralgemeinden: Dürnleis 714,87 ha, Haslach 733,86 ha, Kammersdorf 1.150,47 ha, Kleinsierndorf 308,07 ha,
Kleinweikersdorf 579,86 ha, Nappersdorf 399,49 ha

Postleitzahlen: Gemeindeamt: 2033 weitere: 2023

Österr. Karte: 23

Höhenklasse: 2

NUTS 3-Code: AT125

03808	Dürnleis D 208	005	102	66	97	69	167	58	4	35
03809	Haslach D 248	002	76	56	76	61	162	29	2	17

Hollabrunn

Gemeindenname OKZ Ortschaftsname	ZB ZSP	Gebäude insges.	Geb.mit Haupt- wohnsitz	Wohnun- gen	Haus- halte	Wohn- bevölk.	Neben- wohnsitz- fälle	Ar- beits- stätten	L + F Betr.- stätten
03810 Kammersdorf M 234 (48°37'45",16°11'24")	003	201	132	192	137	346	102	17	38
03811 Kleinsierndorf D	004	27	21	30	25	69	8	1	8
03812 Kleinweikersdorf D 210	001	108	81	109	86	219	33	4	34
03813 Nappersdorf D 232	000	182	127	180	139	370	80	10	33
Zählsprengelübersicht:									
Nappersdorf	000	182	127	180	139	370	80	10	33
Kleinweikersdorf	001	108	81	109	86	219	33	4	34
Haslach	002	76	56	76	61	162	29	2	17
Kammersdorf	003	201	132	192	137	346	102	17	38
Kleinsierndorf	004	27	21	30	25	69	8	1	8
Dürnleis	005	102	66	97	69	167	58	4	35

Pernersdorf M 310 33	X	635	417	619	436	1.031	424	29	215
---------------------------------	----------	------------	------------	------------	------------	--------------	------------	-----------	------------

Gerichtsbezirk: Hollabrunn
 Fläche: 2.583,21 ha
 Katastralgemeinden: Peigarten 519,33 ha, Pernersdorf 1.081,05 ha, Pfaffendorf 255,69 ha, Ragelsdorf 727,14 ha
 Postleitzahlen: Gemeindeamt: 2052 weitere: 2053
 Österr. Karte: 22
 Höhenklasse: 2
 NUTS 3-Code: AT125

03818 Karlsdorf D (220)	001	120	72	117	76	157	85	7	32
03819 Peigarten D 206	002	137	102	140	106	277	85	5	79
03820 Pernersdorf M 214 (48°42'02",16°00'49")	000	230	152	226	159	369	161	6	80
Hubertuskapelle Ki									
03821 Pfaffendorf D 224	001	103	67	96	71	182	51	10	19
03822 Ragelsdorf D 214 Schloss Ragelsdorf Schl	003	45	24	40	24	46	42	1	5
Zählsprengelübersicht:									
Pernersdorf	000	230	152	226	159	369	161	6	80
Pfaffendorf	001	223	139	213	147	339	136	17	51
Peigarten	002	137	102	140	106	277	85	5	79
Ragelsdorf	003	45	24	40	24	46	42	1	5

Pulkau ST 310 35	X	836	592	882	656	1.568	347	74	250
-----------------------------	----------	------------	------------	------------	------------	--------------	------------	-----------	------------

Gerichtsbezirk: Hollabrunn
 Fläche: 3.666,55 ha
 Katastralgemeinden: Großreipersdorf 425,94 ha, Leodagger 730,15 ha, Passendorf 134,81 ha, Pulkau 1.538,35 ha, Rafing 468,72 ha, Rohrendorf 368,58 ha
 Postleitzahlen: Gemeindeamt: 3741 weitere: 3742
 Österr. Karte: 21, 22
 Höhenklasse: 2
 NUTS 3-Code: AT125

03824 Groß-Reipersdorf D (310)	001	85	60	88	66	168	31	2	27
03825 Leodagger D 284	004	55	37	57	41	114	16	3	28

Hollabrunn

Gemeindenname OKZ Ortschaftsname	ZB ZSP	Gebäude insges.	Geb.mit Haupt- wohnsitz	Wohnun- gen	Haus- halte	Wohn- bevölk.	Neben- wohnsitz- fälle	Ar- beits- stätten	L + F Betr.- stätten
03826 Passendorf D	000	17	11	17	12	25	7	1	9
03827 Pulkau St 289 (48°42'25",15°51'39") Bründlkapelle Ki, Bründltal ZH, Doleschalmühle Mü, Pulkautal ZH, Radlermühle E	000	511	365	546	413	969	220	60	126
03828 Rafing D 338 Hammerschmiede E, Peschtamühle E	002	91	65	96	68	168	42	4	29
03829 Rohrendorf an der Pulkau D 248	005	77	54	78	56	124	31	4	31

Zählsprengelübersicht:

Pulkau-Passendorf	000	528	376	563	425	994	227	61	135
Groß-Reipersdorf	001	85	60	88	66	168	31	2	27
Rafing	002	91	65	96	68	168	42	4	29
Leodagger	004	55	37	57	41	114	16	3	28
Rohrendorf an der Pulkau	005	77	54	78	56	124	31	4	31

Ravelsbach M

310 36 X 745 571 879 709 1.803 347 72 159

Gerichtsbezirk: Hollabrunn

Fläche: 2.635,90 ha

Katastralgemeinden: Baierdorf 203,36 ha, Gaindorf 624,30 ha, Minichhofen 293,95 ha, Oberravelsbach 339,49 ha, Parisdorf 243,94 ha, Pfaffstetten 714,11 ha, Ravelsbach 216,75 ha

Postleitzahl: 3720

Österr. Karte: 21, 22

Höhenklasse: 2

NUTS 3-Code: AT125

03830 Baierdorf D (290)	003	44	31	47	35	102	25	2	14
03831 Gaindorf D 259 Fliegentanz W, Gillimühle W, Ravelsbach-Bahnstation ZH	004	155	115	172	137	344	107	9	36
03832 Minichhofen D 244	005	43	32	49	37	113	16	2	21
03833 Oberravelsbach D 286 Pestkapelle Ki	002	64	48	69	53	131	26	2	16
03834 Parisdorf D 281	001	62	47	61	48	109	30	-	9
03835 Pfaffstetten D 304	006	109	91	115	95	240	38	1	46
03836 Ravelsbach M 265 (48°33'01",15°51'00") Schloss Ravelsbach Schl	000	268	207	366	304	764	105	56	17

Zählsprengelübersicht:

Ravelsbach	000	268	207	366	304	764	105	56	17
Parisdorf	001	62	47	61	48	109	30	-	9
Oberravelsbach	002	64	48	69	53	131	26	2	16
Baierdorf	003	44	31	47	35	102	25	2	14
Gaindorf	004	155	115	172	137	344	107	9	36
Minichhofen	005	43	32	49	37	113	16	2	21
Pfaffstetten	006	109	91	115	95	240	38	1	46

Hollabrunn

Gemeindenname OKZ Ortschaftsname	ZB ZSP	Gebäude insges.	Geb.mit Haupt- wohnsitz	Wohnun- gen	Haus- halte	Wohn- bevölk.	Neben- wohnsitz- fälle	Ar- beits- stätten	L + F Betr.- stätten
----------------------------------------	-----------	--------------------	-------------------------------	----------------	----------------	------------------	------------------------------	--------------------------	----------------------------

Retz ST

310 37	X	1.910	1.339	2.213	1.713	4.168	828	206	502
---------------	----------	--------------	--------------	--------------	--------------	--------------	------------	------------	------------

Gerichtsbezirk: Hollabrunn

Fläche: 4.500,36 ha

Katastralgemeinden: Hofern 339,88 ha, Kleinhöflein 452,40 ha, Kleinriedenthal 271,38 ha, Obernalb 870,93 ha, Retz Altstadt 1.317,95 ha, Retz Stadt 27,81 ha, Unternalb 1.220,01 ha

Postleitzahlen: Gemeindeamt: 2070 weitere: 2074, 2081

Österr. Karte: 9, 22

Höhenklasse: 2

NUTS 3-Code: AT125

03786 Hofern D	006	56	29	62	33	82	40	3	19
03837 Kleinhöflein D 225	004	173	123	172	133	343	59	4	82
03838 Kleinriedenthal D 225	005	99	74	104	80	204	35	5	58
03839 Obernalb D 248	002	262	174	278	192	475	99	9	89
Konstantinhütte Jhtt, Kümmerlkapelle Ki									
03840 Retz St 252	X	1.051	752	1.294	1.052	2.529	483	172	178
(48°45'28",15°57'10")	000	304	200	373	285	663	158	85	25
	001	747	552	921	767	1.866	325	87	153
Hözlzmühle Mü, Thomerkapelle Ki, Windmühle Mü									
03841 Unternalb D 240	003	269	187	303	223	535	112	13	76

Zählsprengelübersicht:

Retz-Stadtzentrum	000	304	200	373	285	663	158	85	25
Retz-Umgebung	001	747	552	921	767	1.866	325	87	153
Obernalb	002	262	174	278	192	475	99	9	89
Unternalb	003	269	187	303	223	535	112	13	76
Kleinhöflein	004	173	123	172	133	343	59	4	82
Kleinriedenthal	005	99	74	104	80	204	35	5	58
Hofern	006	56	29	62	33	82	40	3	19

Retzbach

310 38	X	612	423	627	454	1.038	300	26	202
---------------	----------	------------	------------	------------	------------	--------------	------------	-----------	------------

Gerichtsbezirk: Hollabrunn

Fläche: 1.816,01 ha

Katastralgemeinden: Mitterretzbach 253,48 ha, Oberretzbach 351,22 ha, Unterretzbach 1.211,31 ha

Postleitzahlen: Gemeindeamt: 2074 weitere: 2054, 2070

Österr. Karte: 9, 22

Höhenklasse: 2

NUTS 3-Code: AT125

03842 Mitterretzbach D 256	000	145	98	141	104	233	79	3	57
Heiliger Stein Ki									
03843 Oberretzbach D 271	001	99	62	101	66	134	62	4	36
03844 Unterretzbach D 243	002	368	263	385	284	671	159	19	109
(48°45'57",16°00'25")									
Kleinhaugsdorf W									

Zählsprengelübersicht:

Mitterretzbach	000	145	98	141	104	233	79	3	57
Oberretzbach	001	99	62	101	66	134	62	4	36
Unterretzbach	002	368	263	385	284	671	159	19	109

Hollabrunn

Gemeindenname OKZ Ortschaftsname	ZB ZSP	Gebäude insges.	Geb.mit Haupt- wohnsitz	Wohnun- gen	Haus- halte	Wohn- bevölk.	Neben- wohnsitz- fälle	Ar- beits- stätten	L + F Betr.- stätten
-------------------------------------	-----------	--------------------	-------------------------------	----------------	----------------	------------------	------------------------------	--------------------------	----------------------------

Schrattenthal ST

310 41 X 432 315 452 347 879 218 27 176

Gerichtsbezirk: Hollabrunn

Fläche: 2.242,90 ha

Katastralgemeinden: Obermarkersdorf 1.293,73 ha, Schrattenthal 547,92 ha, Waitzendorf 401,25 ha

Postleitzahl: 2073

Österr. Karte: 9, 22

Höhenklasse: 2

NUTS 3-Code: AT125

03852 Obermarkersdorf D 289 000 177 139 192 154 376 92 13 83
(48°44'24",15°53'56")

Breitenmühle R, Rosenau R, Rosenhügel Fhei

03853 Schrattenthal St 266 001 130 91 130 97 257 43 8 32
Schloss Schrattenthal Schl

03854 Waitzendorf D 323 002 125 85 130 96 246 83 6 61

Zählsprengelübersicht:

Obermarkersdorf 000 177 139 192 154 376 92 13 83

Schrattenthal 001 130 91 130 97 257 43 8 32

Waitzendorf 002 125 85 130 96 246 83 6 61

Seefeld-Kadolz M

310 42 X 633 425 634 462 1.037 589 31 128

Gerichtsbezirk: Hollabrunn

Fläche: 2.187,58 ha

Katastralgemeinden: Großkadolz 1.592,99 ha, Seefeld 594,59 ha

Postleitzahl: 2062

Österr. Karte: 23

Höhenklasse: 1

NUTS 3-Code: AT125

03855 Großkadolz D (190) 000 323 221 329 246 555 286 21 60
Gutsbetrieb Hardegg Mh, Maxhof Mh

03856 Seefeld M 192 001 310 204 305 216 482 303 10 68
(48°43'01",16°10'29")

Hubertuskapelle Ki, Oberhof E, Parkhof Mh, Schloss Seefeld Schl

Zählsprengelübersicht:

Großkadolz 000 323 221 329 246 555 286 21 60

Seefeld 001 310 204 305 216 482 303 10 68

Sitzendorf an der Schmida M

310 43 X 1.092 817 1.122 883 2.208 453 69 347

Gerichtsbezirk: Hollabrunn

Fläche: 6.183,69 ha

Katastralgemeinden: Braunsdorf 619,25 ha, Frauendorf 1.244,00 ha, Goggendorf 842,94 ha, Kleinkirchberg 222,56 ha,

Niederschleinz 647,02 ha, Pranhartsberg 320,91 ha, Roseldorf 1.084,13 ha, Sitzendorf 830,50 ha, Sitzenhart 372,38 ha

Postleitzahlen: Gemeindeamt: 3714 weitere: 3710, 3721

Österr. Karte: 22

Höhenklasse: 2

NUTS 3-Code: AT125

Hollabrunn

Gemeindenname OKZ Ortschaftsname	ZB ZSP	Gebäude insges.	Geb.mit Haupt- wohnsitz	Wohnun- gen	Haus- halte	Wohn- bevölk.	Neben- wohnsitz- fälle	Ar- beits- stätten	L + F Betr.- stätten
03857 Braunsdorf D 259 Schloss Braunsdorf Schl	005	108	69	106	71	165	50	2	48
03858 Frauendorf an der Schmida D (240) Tabormühle E	007	144	118	151	128	321	53	8	56
03859 Goggendorf D 244 Mühlhof E	004	120	91	118	96	243	32	3	44
03860 Kleinkirchberg D	001	21	18	22	19	41	6	4	6
03861 Niederschleinz D 256	006	149	112	156	121	311	67	5	54
03862 Pranhartsberg D	002	32	19	31	20	49	13	1	9
03851 Roseldorf D 250	008	157	114	161	119	311	58	7	59
03863 Sitzendorf an der Schmida M 244 (48°36'00",15°56'42")	000	314	239	327	268	661	151	39	58
03864 Sitzenhart D	003	47	37	50	41	106	23	-	13
Zählsprengelübersicht:									
Sitzendorf an der Schmida	000	314	239	327	268	661	151	39	58
Kleinkirchberg	001	21	18	22	19	41	6	4	6
Pranhartsberg	002	32	19	31	20	49	13	1	9
Sitzenhart	003	47	37	50	41	106	23	-	13
Goggendorf	004	120	91	118	96	243	32	3	44
Braunsdorf	005	108	69	106	71	165	50	2	48
Niederschleinz	006	149	112	156	121	311	67	5	54
Frauendorf an der Schmida	007	144	118	151	128	321	53	8	56
Roseldorf	008	157	114	161	119	311	58	7	59

Wullersdorf M

310 51 **X** **1.197** **883** **1.178** **927** **2.420** **497** **83** **232**

Gerichtsbezirk: Hollabrunn

Fläche: 6.391,43 ha

Katastralgemeinden: Aschendorf 142,06 ha, Grund 1.245,94 ha, Hart 316,48 ha, Hetzmannsdorf 229,94 ha, Immendorf 1.233,67 ha, Kalladorf 669,30 ha, Oberstinkenbrunn 670,52 ha, Raffelhof 221,53 ha, Roggendorf 289,71 ha, Schalladorf 492,52 ha, Wullersdorf 879,76 ha

Postleitzahlen: Gemeindeamt: 2041 weitere: 2022, 2023, 2042

Österr. Karte: 22, 23

Höhenklasse: 2

NUTS 3-Code: AT125

03777 Aschendorf D	009	32	25	31	25	54	10	-	10
03875 Grund D 233 Grund-Bahnhofsiedlung Sdlg, Hetzmannsdorf-Wullersdorf-Bahnstation Hgr, Nexenhof Mh	006	129	84	118	87	214	58	11	36
03778 Hart D	008	52	37	48	37	87	29	1	12
03876 Hetzmannsdorf D 228	005	53	47	57	49	151	16	3	13
03877 Immendorf D 236 Gottelhof Mh, Jägerhaus E	007	218	157	210	164	399	104	9	39
03878 Kalladorf D 232	001	126	99	122	105	272	42	2	31
03879 Maria Roggendorf D 242 Marienfeld Kl	002	59	47	61	51	153	22	7	11
03880 Oberstinkenbrunn D 244	004	127	86	126	93	264	45	6	33
03881 Schalladorf D 237	003	71	48	72	50	127	47	5	20

Hollabrunn

Gemeindename OKZ Ortschaftsname	ZB ZSP	Gebäude insges.	Geb.mit Haupt- wohnsitz	Wohnun- gen	Haus- halte	Wohn- bevölk.	Neben- wohnsitz- fälle	Ar- beits- stätten	L + F Betr.- stätten
03882 Wullersdorf M 248 (48°37'39",16°06'02") Raffelhof Mh	000	330	253	333	266	699	124	39	27
Zählsprengelübersicht:									
Wullersdorf	000	330	253	333	266	699	124	39	27
Kalladorf	001	126	99	122	105	272	42	2	31
Maria Roggendorf	002	59	47	61	51	153	22	7	11
Schalladorf	003	71	48	72	50	127	47	5	20
Oberstinkenbrunn	004	127	86	126	93	264	45	6	33
Hetzmannsdorf	005	53	47	57	49	151	16	3	13
Grund	006	129	84	118	87	214	58	11	36
Immendorf	007	218	157	210	164	399	104	9	39
Hart	008	52	37	48	37	87	29	1	12
Aschendorf	009	32	25	31	25	54	10	-	10

Zellerndorf M 310 52	X	1.297	926	1.334	1.033	2.656	567	60	402
---------------------------------------	----------	--------------	------------	--------------	--------------	--------------	------------	-----------	------------

Gerichtsbezirk: Hollabrunn

Fläche: 4.112,76 ha

Katastralgemeinden: Deinzendorf 558,10 ha, Dietmannsdorf 223,51 ha, Pillersdorf 406,54 ha, Platt 877,89 ha, Watzelsdorf 1.016,38 ha, Zellerndorf 1.030,34 ha

Postleitzahlen: Gemeindeamt: 2051 weitere: 2073

Österr. Karte: 22

Höhenklasse: 2

NUTS 3-Code: AT125

03883 Deinzendorf D 240	002	124	80	126	88	232	69	4	44
03884 Dietmannsdorf D	003	80	54	81	57	149	46	2	25
03885 Pillersdorf D	004	77	44	76	48	119	51	3	27
03886 Platt D 253	001	245	166	245	178	440	118	4	66
03887 Watzelsdorf D 233	005	261	191	261	203	515	103	8	93
03888 Zellerndorf M (230) (48°41'46",15°57'17")	000	510	391	545	459	1.201	180	39	147

Zählsprengelübersicht:

Zellerndorf	000	510	391	545	459	1.201	180	39	147
Platt	001	245	166	245	178	440	118	4	66
Deinzendorf	002	124	80	126	88	232	69	4	44
Dietmannsdorf	003	80	54	81	57	149	46	2	25
Pillersdorf	004	77	44	76	48	119	51	3	27
Watzelsdorf	005	261	191	261	203	515	103	8	93

Hollabrunn

Gemeindename OKZ Ortschaftsname	ZB ZSP	Gebäude insges.	Geb.mit Haupt- wohnsitz	Wohnun- gen	Haus- halte	Wohn- bevölk.	Neben- wohnsitz- fälle	Ar- beits- stätten	L + F Betr.- stätten
---------------------------------------	-----------	--------------------	-------------------------------	----------------	----------------	------------------	------------------------------	--------------------------	----------------------------

Ziersdorf M

310 53	X	1.538	1.079	1.605	1.296	3.330	560	104	274
---------------	----------	--------------	--------------	--------------	--------------	--------------	------------	------------	------------

Gerichtsbezirk: Hollabrunn

Fläche: 4.871,28 ha

Katastralgemeinden: Dippersdorf 163,02 ha, Fahndorf 858,95 ha, Gettsdorf 239,12 ha, Großmeisdorf 860,50 ha, Hollenstein 129,35 ha, Kiblitz 510,04 ha, Radlbrunn 921,91 ha, Rohrbach 366,42 ha, Ziersdorf 821,97 ha

Postleitzahlen: Gemeindeamt: 3710 weitere: 3711

Österr. Karte: 22, 39

Höhenklasse: 2

NUTS 3-Code: AT125

03889	Dippersdorf D	003	45	32	44	34	101	16	1	13
03890	Fahndorf D 305	005	102	65	95	70	170	38	-	31
03891	Gettsdorf D 231	001	114	81	105	87	222	23	4	19
03767	Großmeisdorf D 274	008	226	157	222	170	458	84	12	60
03892	Hollenstein D	002	50	41	46	42	117	15	1	8
03893	Kiblitz D	006	62	41	65	50	141	19	-	19
03894	Radlbrunn D 267	004	184	132	179	142	396	57	6	46
03895	Rohrbach D 232	007	130	86	128	93	257	68	2	23
03896	Ziersdorf M 230 (48°31'36",15°55'56") Parthkapell Ki	000	625	444	721	608	1.468	240	78	55

Zählsprengeleübersicht:

Ziersdorf	000	625	444	721	608	1.468	240	78	55
Gettsdorf	001	114	81	105	87	222	23	4	19
Hollenstein	002	50	41	46	42	117	15	1	8
Dippersdorf	003	45	32	44	34	101	16	1	13
Radlbrunn	004	184	132	179	142	396	57	6	46
Fahndorf	005	102	65	95	70	170	38	-	31
Kiblitz	006	62	41	65	50	141	19	-	19
Rohrbach	007	130	86	128	93	257	68	2	23
Großmeisdorf	008	226	157	222	170	458	84	12	60

Horn

Gemeindenname OKZ Ortschaftsname	ZB ZSP	Gebäude insges.	Geb.mit Haupt- wohnsitz	Wohnun- gen	Haus- halte	Wohn- bevölk.	Neben- wohnsitz- fälle	Ar- beits- stätten	L + F Betr.- stätten
----------------------------------------	-----------	--------------------	-------------------------------	----------------	----------------	------------------	------------------------------	--------------------------	----------------------------

Horn

311 **13.491 9.664 15.999 12.773 32.400 7.888 1.475 2.878**

Fläche: 78.398,87 ha

Gerichtsbezirke:

Horn

311 2 **13.491 9.664 15.999 12.773 32.400 7.888 1.475 2.878**

Gemeinden: Altenburg, Brunn an der Wild, Burgschleinitz-Kühnring, Drosendorf-Zissersdorf, Eggenburg, Gars am Kamp, Geras, Horn, Irnfritz-Messern, Japons, Langau, Meiseldorf, Pernegg, Röhrenbach, Röschitz, Rosenberg-Mold, Sigmundsherberg, St. Bernhard-Frauenhofen, Straning-Grafenberg, Weitersfeld

Fläche: 78.398,87 ha

Altenburg

311 01 **X 352 259 378 280 814 286 34 70**

Gerichtsbezirk: Horn

Fläche: 2.812,59 ha

Katastralgemeinden: Altenburg 1.326,46 ha, Bürgerwiesen 247,33 ha, Fuglau 652,76 ha, Mahrersdorf 290,99 ha, Steinegg 295,05 ha

Postleitzahl: 3591

Österr. Karte: 20, 21

Höhenklasse: 3

NUTS 3-Code: AT124

03897 Altenburg D 388 **000 173 134 195 146 417 110 23 23**
(48°38'52",15°35'44")

Benediktinerstift Altenburg Kl, Rauscher-Mühle E, Ruine Ödes Schloss Ru

03898 Bürgerwiesen D 361 000 56 52 58 55 166 28 2 13

03899 Fuglau D (450) 002 59 42 55 43 130 55 3 21
St. Nikolaus Ki

03900 Mahrersdorf D 421 001 30 17 32 20 53 38 - 8

03901 Steinegg R (310) 002 34 14 38 16 48 55 6 5
Ruine Steinegg Ru

Zählsprengelübersicht:

Altenburg 000 229 186 253 201 583 138 25 36

Mahrersdorf 001 30 17 32 20 53 38 - 8

Fuglau 002 93 56 93 59 178 110 9 26

Brunn an der Wild

311 02 **X 380 261 374 302 866 152 37 124**

Gerichtsbezirk: Horn

Fläche: 3.201,82 ha

Katastralgemeinden: Atzelsdorf 270,02 ha, Brunn an der Wild 424,76 ha, Dappach 226,57 ha, Dietmannsdorf 788,41 ha, Frankenreith 134,81 ha, Fürwald 159,22 ha, Neukirchen 274,91 ha, St. Marein 163,93 ha, Waiden 635,16 ha, Wutzendorf 124,03 ha

Postleitzahlen: Gemeindeamt: 3595 weitere: 3761

Österr. Karte: 20

Höhenklasse: 4

NUTS 3-Code: AT124

03902 Atzelsdorf D (540) 004 32 18 28 18 66 15 3 9

03903 Brunn an der Wild D 442 **000 99 74 99 88 249 28 16 23**
(48°41'40",15°31'20")

Horn

Gemeindenname OKZ Ortschaftsname	ZB ZSP	Gebäude insges.	Geb.mit Haupt- wohnsitz	Wohnun- gen	Haus- halte	Wohn- bevölk.	Neben- wohnsitz- fälle	Ar- beits- stätten	L + F Betr.- stätten	
03904 Dappach D 441	001	25	16	27	20	63	14	1	11	
03905 Dietmannsdorf an der Wild D 552 Wildhäuser W	005	65	47	68	55	150	26	7	24	
03906 Frankenreith D	002	11	7	12	9	29	6	-	5	
03907 Fürwald D (430)	006	14	11	12	12	43	-	-	5	
03908 Neukirchen an der Wild D 408	006	53	39	49	42	119	21	4	17	
03909 St. Marein D 466	002	40	28	36	31	71	16	3	8	
03910 Waiden D 557	003	31	16	32	20	55	23	3	18	
03911 Wutzendorf D	002	10	5	11	7	21	3	-	4	
Zählspengelübersicht:										
Brunn an der Wild	000	99	74	99	88	249	28	16	23	
Dappach	001	25	16	27	20	63	14	1	11	
St.Marein	002	61	40	59	47	121	25	3	17	
Waiden	003	31	16	32	20	55	23	3	18	
Atzelsdorf	004	32	18	28	18	66	15	3	9	
Dietmannsdorf an der Wild	005	65	47	68	55	150	26	7	24	
Neukirchen an der Wild	006	67	50	61	54	162	21	4	22	

Burgschleinitz-Kühnring M

311 03 X 648 479 669 528 1.419 303 36 146

Gerichtsbezirk: Horn

Fläche: 4.184,92 ha

Katastralgemeinden: Amelsdorf 301,01 ha, Burgschleinitz 548,47 ha, Buttendorf 169,85 ha, Geiersdorf 148,74 ha, Harmannsdorf 323,22 ha, Kühnring 820,25 ha, Matzelsdorf 265,54 ha, Reinprechtspölla 782,66 ha, Sachsendorf 231,71 ha, Sonndorf 243,08 ha, Zogelsdorf 350,39 ha

Postleitzahlen: Gemeindeamt: 3730 weitere: 3713

Österr. Karte: 21, 22

Höhenklasse: 3

NUTS 3-Code: AT124

03912 Amelsdorf D Wiesent Mh	005	27	23	31	28	67	8	1	8
03913 Burgschleinitz M 376 (48°36'23",15°49'05") Schloss Burgschleinitz Schl	002	182	131	189	144	388	79	16	26
03914 Buttendorf D 404	007	39	26	42	32	82	20	1	8
03962 Harmannsdorf D 422 Schloss Harmannsdorf Schl	009	45	31	47	37	79	25	3	6
03915 Kühnring D 372 Ledermannmühle E	000	142	107	147	112	323	66	3	29
03916 Matzelsdorf D	004	25	19	24	21	53	5	-	11
03917 Reinprechtspölla D 408	008	82	59	86	67	179	50	7	21
03918 Sachsendorf D	006	30	19	27	20	52	15	2	12
03919 Sonndorf D	003	18	15	17	16	38	7	1	10
03920 Zogelsdorf D 381 Barbarakapelle Ki	001	58	49	59	51	158	28	2	15

Horn

Gemeindenname OKZ Ortschaftsname	ZB ZSP	Gebäude insges.	Geb.mit Haupt- wohnsitz	Wohnun- gen	Haus- halte	Wohn- bevölk.	Neben- wohnsitz- fälle	Ar- beits- stätten	L + F Betr.- stätten
-------------------------------------	-----------	--------------------	-------------------------------	----------------	----------------	------------------	------------------------------	--------------------------	----------------------------

Zählsprengelübersicht:

Kühnring	000	142	107	147	112	323	66	3	29
Zogelsdorf	001	58	49	59	51	158	28	2	15
Burgschleinitz	002	182	131	189	144	388	79	16	26
Sonndorf	003	18	15	17	16	38	7	1	10
Matzelsdorf	004	25	19	24	21	53	5	-	11
Amelsdorf	005	27	23	31	28	67	8	1	8
Sachsendorf	006	30	19	27	20	52	15	2	12
Buttendorf	007	39	26	42	32	82	20	1	8
Reinprechtspölla	008	82	59	86	67	179	50	7	21
Harmannsdorf	009	45	31	47	37	79	25	3	6

Drosendorf-Zissersdorf ST

311 04 X **769** **466** **849** **541** **1.309** **958** **77** **178**

Gerichtsbezirk: Horn

Fläche: 5.346,00 ha

Katastralgemeinden: Autendorf 342,01 ha, Drosendorf Altstadt 21,25 ha, Drosendorf Stadt 741,80 ha, Elsern 613,08 ha, Heinrichsreith 410,29 ha, Oberthürnaue 519,72 ha, Pingendorf 264,62 ha, Unterthürnaue 165,52 ha, Wolfsbach 649,95 ha, Wollmersdorf 110,50 ha, Zettlitz 370,21 ha, Zissersdorf 1.137,05 ha

Postleitzahlen: Gemeindeamt: 2095 weitere: 2094

Österr. Karte: 7, 8

Höhenklasse: 4

NUTS 3-Code: AT124

03921	Autendorf D	003	19	14	20	16	42	14	4	16
03922	Drosendorf Altstadt D 381	005	54	30	54	32	71	71	3	6
03923	Drosendorf Stadt Stt 423 (48°52'08",15°37'17") Hubertuskapelle Ki, Schloss Drosendorf Schl	000	344	193	398	231	522	564	47	19
03924	Elsern D 446 Hofmühle Mü, Maria Schnee Ki	002	36	26	36	27	71	26	1	17
03925	Heinrichsreith D 468 Mauthäusl E	001	35	24	42	27	75	45	2	17
03926	Oberthürnaue D	004	21	15	24	19	49	19	1	13
03927	Pingendorf D Eichmühle Mü	008	21	12	24	15	36	21	-	12
03928	Unterthürnaue D	004	31	12	34	13	23	38	-	2
03929	Wolfsbach D 457 Hirschbergmühle Mü	006	57	38	60	42	92	33	6	21
03930	Wollmersdorf W	009	8	7	8	7	22	5	1	4
03931	Zettlitz D	009	21	13	24	16	50	28	-	13
03932	Zissersdorf D 475 Finstermühle Mü, Hagen Hgr, Johannesthal ZH, Mittermühle E	007	122	82	125	96	256	94	12	38

Zählsprengelübersicht:

Drosendorf Stadt	000	344	193	398	231	522	564	47	19
Heinrichsreith	001	35	24	42	27	75	45	2	17
Elsern	002	36	26	36	27	71	26	1	17
Autendorf	003	19	14	20	16	42	14	4	16
Thürnaue	004	52	27	58	32	72	57	1	15
Drosendorf Altstadt	005	54	30	54	32	71	71	3	6

Horn

Gemeindename OKZ Ortschaftsname	ZB ZSP	Gebäude insges.	Geb.mit Haupt- wohnsitz	Wohnun- gen	Haus- halte	Wohn- bevölk.	Neben- wohnsitz- fälle	Ar- beits- stätten	L + F Betr.- stätten
Wolfsbach	006	57	38	60	42	92	33	6	21
Zissersdorf	007	122	82	125	96	256	94	12	38
Pingendorf	008	21	12	24	15	36	21	-	12
Zettlitz	009	29	20	32	23	72	33	1	17

Eggenburg ST

311 05	X	1.325	992	1.741	1.497	3.645	680	189	111
---------------	----------	--------------	------------	--------------	--------------	--------------	------------	------------	------------

Gerichtsbezirk: Horn

Fläche: 2.353,38 ha

Katastralgemeinden: Eggenburg 1.119,27 ha, Engelsdorf 388,26 ha, Gauderndorf 248,35 ha, Stoitzendorf 597,50 ha, Stoitzendorf Heide - ha

Postleitzahl: 3730

Österr. Karte: 21, 22

Höhenklasse: 3

NUTS 3-Code: AT124

03933 Eggenburg St 329 (48°38'36",15°49'05")	X	1.085	823	1.506	1.316	3.106	593	180	34
	000	226	160	303	244	562	151	92	9
	001	393	267	536	470	1.010	228	54	16
	002	466	396	667	602	1.534	214	34	9

Grabkapelle Ki, Maierkapelle Ki, Schloss Eggenburg Schl

03934 Engelsdorf D Himmelreich E	003	59	39	55	41	118	28	1	17
-------------------------------------	-----	----	----	----	----	-----	----	---	----

03935 Gauderndorf D	004	60	41	65	50	150	17	3	21
---------------------	-----	----	----	----	----	-----	----	---	----

03936 Stoitzendorf D 271	005	121	89	115	90	271	42	5	39
--------------------------	-----	-----	----	-----	----	-----	----	---	----

Zählsprengelübersicht:

Eggenburg-Altstadt	000	226	160	303	244	562	151	92	9
Eggenburg-Südost	001	393	267	536	470	1.010	228	54	16
Eggenburg-Nordwest	002	466	396	667	602	1.534	214	34	9
Engelsdorf	003	59	39	55	41	118	28	1	17
Gauderndorf	004	60	41	65	50	150	17	3	21
Stoitzendorf	005	121	89	115	90	271	42	5	39

Gars am Kamp M

311 06	X	1.554	1.098	1.969	1.476	3.534	1.033	160	200
---------------	----------	--------------	--------------	--------------	--------------	--------------	--------------	------------	------------

Gerichtsbezirk: Horn

Fläche: 5.046,58 ha

Katastralgemeinden: Buchberg 258,57 ha, Burgholz 213,09 ha, Etzmannsdorf am Kamp 428,45 ha, Gars am Kamp 473,52 ha, Kamegg 241,95 ha, Kotzendorf 238,80 ha, Loibersdorf 153,72 ha, Maiersch 754,12 ha, Nondorf bei Gars 476,70 ha, Tautendorf bei Gars 488,63 ha, Thunau am Kamp 588,71 ha, Wanzenua 320,77 ha, Wolfshof 249,42 ha, Zitterenberg 160,13 ha

Postleitzahlen: Gemeindeamt: 3571 weitere: 3573

Österr. Karte: 20, 21

Höhenklasse: 2

NUTS 3-Code: AT124

03937 Buchberg am Kamp D Schloss Buchberg Schl	005	33	21	36	25	53	30	1	3
---------------------------------------------------	-----	----	----	----	----	----	----	---	---

03938 Etzmannsdorf am Kamp Etzmannsdorf D	010	50	31	49	35	98	34	2	18
----------------------------------------------	-----	----	----	----	----	----	----	---	----

03939 Gars am Kamp M 256 (48°35'50",15°39'44")	X	713	517	1.040	789	1.804	509	117	23
	000	165	103	231	158	329	121	69	6
	001	548	414	809	631	1.475	388	48	17

Horn

Gemeindenname OKZ Ortschaftsname	ZB ZSP	Gebäude insges.	Geb.mit Haupt- wohnsitz	Wohnun- gen	Haus- halte	Wohn- bevölk.	Neben- wohnsitz- fälle	Ar- beits- stätten	L + F Betr.- stätten
03940 Kamegg D Mariabründlkapelle Ki	008	97	71	116	83	219	62	5	5
03941 Kotzendorf D	003	27	20	29	26	69	5	1	15
03942 Loibersdorf W	002	8	5	9	7	20	3	1	3
03943 Maiersch D	004	52	35	46	39	121	14	2	23
03944 Nonndorf bei Gars D	002	34	22	34	28	90	6	2	25
03945 Tautendorf D 434	020	94	69	99	77	198	37	5	36
03946 Thunau am Kamp D 298 Donnerreith R, Ruine Klösterl Ru, Ruine Schimmelsprung Ru	007	244	170	291	201	464	174	16	15
03947 Wanzenau D	012	36	19	33	20	57	32	-	11
03948 Wolfshof D	011	28	15	28	17	48	21	1	12
03949 Zitternberg D (270)	006	138	103	159	129	293	106	7	11
Zählsprengelübersicht:									
Gars am Kamp-Zentrum	000	165	103	231	158	329	121	69	6
Gars am Kamp-Umgebung	001	548	414	809	631	1.475	388	48	17
Nonndorf bei Gars	002	42	27	43	35	110	9	3	28
Kotzendorf	003	27	20	29	26	69	5	1	15
Maiersch	004	52	35	46	39	121	14	2	23
Buchberg am Kamp	005	33	21	36	25	53	30	1	3
Zitternberg	006	138	103	159	129	293	106	7	11
Thunau am Kamp	007	244	170	291	201	464	174	16	15
Kamegg	008	97	71	116	83	219	62	5	5
Etzmannsdorf am Kamp	010	50	31	49	35	98	34	2	18
Wolfshof	011	28	15	28	17	48	21	1	12
Wanzenau	012	36	19	33	20	57	32	-	11
Tautendorf	020	94	69	99	77	198	37	5	36

Geras ST

311 07	X	812	482	791	541	1.433	496	63	197
---------------	----------	------------	------------	------------	------------	--------------	------------	-----------	------------

Gerichtsbezirk: Horn

Fläche: 6.769,23 ha

Katastralgemeinden: Dallein 698,70 ha, Fugnitz 328,01 ha, Geras 869,33 ha, Goggitsch 645,77 ha, Harth 484,44 ha, Hötzelsdorf 387,89 ha, Kottaun 559,11 ha, Pfaffenreith 208,34 ha, Purgstall 246,58 ha, Schiermannsreith 419,84 ha, Sieghartsreith 402,32 ha, Thumeritzer Sasswald 1.216,56 ha, Trautmannsdorf 302,34 ha

Postleitzahlen: Gemeindeamt: 2093 weitere: 3752, 3753

Österr. Karte: 7, 8, 21

Höhenklasse: 4

NUTS 3-Code: AT124

03950 Dallein D 495	006	58	36	56	39	130	26	4	15
03951 Fugnitz D	002	33	17	28	17	51	15	-	13
03952 Geras St 460 (48°47'55",15°40'34")	000	276	168	301	207	475	213	41	15
Landesberufsschule f.d. Gastgewerbe E, Naturpark Geras ZH, Stift Geras KI									
03953 Goggitsch D 487 Steidlmühle W	004	76	46	67	50	152	37	4	36
03954 Harth D 519	010	61	31	57	34	78	46	2	23
03955 Hötzelsdorf D 476	020	108	64	99	71	167	46	5	16
03956 Kottaun D 463	001	43	26	43	28	89	44	-	19

Horn

Gemeindename OKZ Ortschaftsname	ZB ZSP	Gebäude insges.	Geb.mit Haupt- wohnsitz	Wohnun- gen	Haus- halte	Wohn- bevölk.	Neben- wohnsitz- fälle	Ar- beits- stätten	L + F Betr.- stätten	
03957 Pfaffenreith D Campingplatz-Waldbad-Geras Camp	000	22	10	19	10	21	8	2	9	
03958 Purgstall D	006	22	14	21	14	42	10	-	5	
03959 Schirmannsreith D 501 Hauermühle E	008	40	19	35	19	70	16	-	18	
03960 Sieghartsreith D 513 Ernestreith Jh	030	47	35	44	35	98	27	5	17	
03961 Trautmannsdorf D	003	26	16	21	17	60	8	-	11	
Zählsprengelübersicht:										
Geras-Pfaffenreith	000	298	178	320	217	496	221	43	24	
Kottaun	001	43	26	43	28	89	44	-	19	
Fugnitz	002	33	17	28	17	51	15	-	13	
Trautmannsdorf	003	26	16	21	17	60	8	-	11	
Goggitsch	004	76	46	67	50	152	37	4	36	
Dallein-Purgstall	006	80	50	77	53	172	36	4	20	
Schirmannsreith	008	40	19	35	19	70	16	-	18	
Harth	010	61	31	57	34	78	46	2	23	
Hötzelsdorf	020	108	64	99	71	167	46	5	16	
Sieghartsreith	030	47	35	44	35	98	27	5	17	

Horn ST

311 09 X **1.844 1.488 3.046 2.736 6.411 920 449 129**

Gerichtsbezirk: Horn

Fläche: 3.924,12 ha

Katastralgemeinden: Breiteneich 875,82 ha, Doberndorf 391,30 ha, Horn 1.264,80 ha, Mödring 901,02 ha, Mühlfeld 491,18 ha

Postleitzahlen: Gemeindeamt: 3580 weitere: 3751

Österr. Karte: 21

Höhenklasse: 3

NUTS 3-Code: AT124

03963 Breiteneich D Eichberg E, Schloss Breiteneich Schl	007	129	112	137	124	353	50	10	34
03964 Doberndorf D	006	19	14	19	15	44	12	-	8
03965 Horn St 311 (48°39'52",15°39'27")	X	1.483	1.188	2.664	2.403	5.488	787	434	42
	000	144	83	190	149	340	61	159	9
	001	582	496	753	681	1.687	318	86	9
	002	165	114	215	191	403	46	62	6
	003	228	196	457	410	916	117	30	3
	004	324	260	687	632	1.414	182	91	12
	005	3	3	24	24	58	-	-	-
	009	37	36	338	316	670	63	6	3
Schloss Hoyos Schl									
03966 Mödring D 341 Waldschenke R	005	159	133	174	150	417	44	5	31
03967 Mühlfeld D Raschmühle Mü, Taffatal ZH	008	54	41	52	44	109	27	-	14

Zählsprengelübersicht:

Horn-Altstadt	000	144	83	190	149	340	61	159	9
Horn-Nord	001	582	496	753	681	1.687	318	86	9
Horn-Ost	002	165	114	215	191	403	46	62	6
Horn-Süd	003	228	196	457	410	916	117	30	3

Horn

Gemeindenname OKZ Ortschaftsname	ZB ZSP	Gebäude insges.	Geb.mit Haupt- wohnsitz	Wohnun- gen	Haus- halte	Wohn- bevölk.	Neben- wohnsitz- fälle	Ar- beits- stätten	L + F Betr.- stätten
Horn-West	004	324	260	687	632	1.414	182	91	12
Mödring	005	162	136	198	174	475	44	5	31
Doberndorf	006	19	14	19	15	44	12	-	8
Breiteneich	007	129	112	137	124	353	50	10	34
Mühlfeld	008	54	41	52	44	109	27	-	14
Wohnanl. Mödringer Str.	009	37	36	338	316	670	63	6	3

Irnfritz-Messern M

311 10	X	618	430	636	508	1.412	264	45	184
---------------	----------	------------	------------	------------	------------	--------------	------------	-----------	------------

Gerichtsbezirk: Horn

Fläche: 5.596,31 ha

Katastralgemeinden: Dorna 119,79 ha, Grub 209,38 ha, Haselberg 316,23 ha, Irnfritz 523,02 ha, Kleinullrichschlag 520,85 ha, Messern 1.728,27 ha, Nonndorf an der Wild 207,12 ha, Reichharts 337,90 ha, Rothweinsdorf 369,92 ha, Sitzendorf 172,88 ha, Trabenreith 441,86 ha, Wappoltenreith 649,09 ha

Postleitzahlen: Gemeindeamt: 3754 weitere: 3761

Österr. Karte: 7, 8, 20, 21

Höhenklasse: 5

NUTS 3-Code: AT124

03990	Dorna D Illymühle Mü, Kaindlmühle Mü, Neu Dorna R	007	22	16	21	18	58	5	1	8
03991	Grub R	007	14	11	13	11	30	8	-	8
03968	Haselberg D	001	25	17	26	19	60	8	-	13
03969	Irnfritz D 561 (48°44'26",15°33'32") Irnfritz Bahnhof M 544	000	204	134	206	165	423	85	24	25
03970	Klein-Ulrichschlag D 527	004	35	26	36	30	97	12	-	14
03992	Messern D 467 Hammerschmiede E, Kaidling ZH, Schloss Wildberg Schl, Uhlirmühle We	007	106	71	107	82	217	68	17	17
03971	Nondorf an der Wild D	002	31	20	28	20	57	5	1	11
03972	Reichharts D 562	003	30	25	36	31	96	9	1	16
03993	Rothweinsdorf D 550 Dummühle We, Mehlführersäge Sä	008	31	26	36	33	103	4	1	21
03994	Sitzendorf D Aigner E	007	16	13	16	14	46	8	-	11
03973	Trabenreith D 528	005	65	43	68	51	137	44	-	21
03974	Wappoltenreith D 549	006	39	28	43	34	88	8	-	19

Zählsprengelübersicht:

Irnfritz	000	204	134	206	165	423	85	24	25
Haselberg	001	25	17	26	19	60	8	-	13
Nondorf an der Wild	002	31	20	28	20	57	5	1	11
Reichharts	003	30	25	36	31	96	9	1	16
Klein-Ulrichschlag	004	35	26	36	30	97	12	-	14
Trabenreith	005	65	43	68	51	137	44	-	21
Wappoltenreith	006	39	28	43	34	88	8	-	19
Messern	007	158	111	157	125	351	89	18	44
Rothweinsdorf	008	31	26	36	33	103	4	1	21

Horn

Gemeindename OKZ Ortschaftsname	ZB ZSP	Gebäude insges.	Geb.mit Haupt- wohnsitz	Wohnun- gen	Haus- halte	Wohn- bevölk.	Neben- wohnsitz- fälle	Ar- beits- stätten	L + F Betr.- stätten
---------------------------------------	-----------	--------------------	-------------------------------	----------------	----------------	------------------	------------------------------	--------------------------	----------------------------

Japons M

311 11 **X** **341** **246** **360** **295** **798** **186** **19** **114**

Gerichtsbezirk: Horn

Fläche: 2.938,09 ha

Katastralgemeinden: Goslarn 225,45 ha, Japons 301,36 ha, Oberthumeritz 189,43 ha, Sabatenreith 434,12 ha, Schweinburg 573,45 ha, Unterthumeritz 523,75 ha, Wenjapons 397,30 ha, Zettenreith 293,23 ha

Postleitzahl: 3763

Österr. Karte: 7, 8

Höhenklasse: 5

NUTS 3-Code: AT124

03975	Goslarn D 517	005	29	17	29	20	49	13	-	8
03976	Japons M 525 (48°47'36",15°34'12")	000	94	69	97	81	233	56	11	13
03977	Oberthumeritz D (460)	006	22	12	22	15	41	5	-	9
03978	Sabatenreith D 520	002	30	21	32	25	68	16	2	16
03979	Schweinburg D 499 Haidmühle E	003	45	30	46	36	103	43	-	14
03980	Unterthumeritz D 460 Furtmühle Sä, Pyhrahofsiedlung Sdlg, Reismühle E	007	61	48	67	56	143	38	3	22
03981	Wenjapons D 518	001	34	28	41	38	97	11	-	16
03982	Zettenreith D 515	004	26	21	26	24	64	4	3	16

Zählsprengelübersicht:

Japons	000	94	69	97	81	233	56	11	13
Wenjapons	001	34	28	41	38	97	11	-	16
Sabatenreith	002	30	21	32	25	68	16	2	16
Schweinburg	003	45	30	46	36	103	43	-	14
Zettenreith	004	26	21	26	24	64	4	3	16
Goslarn	005	29	17	29	20	49	13	-	8
Oberthumeritz	006	22	12	22	15	41	5	-	9
Unterthumeritz	007	61	48	67	56	143	38	3	22

Langau M

311 13 **X** **396** **266** **406** **327** **763** **357** **26** **98**

Gerichtsbezirk: Horn

Fläche: 2.221,55 ha

Katastralgemeinden: Hessendorf 267,69 ha, Langau 1.953,86 ha

Postleitzahl: 2091

Österr. Karte: 8

Höhenklasse: 4

NUTS 3-Code: AT124

03984	Hessendorf D 458	001	22	11	22	16	42	20	-	7
03985	Langau M 450 (48°49'52",15°42'59") Freizeitzentrum-Langau We, Zollhaus Langau Z	000	374	255	384	311	721	337	26	91

Zählsprengelübersicht:

Langau	000	374	255	384	311	721	337	26	91
Hessendorf	001	22	11	22	16	42	20	-	7

Horn

Gemeindenname OKZ Ortschaftsname	ZB ZSP	Gebäude insges.	Geb.mit Haupt- wohnsitz	Wohnun- gen	Haus- halte	Wohn- bevölk.	Neben- wohnsitz- fälle	Ar- beits- stätten	L + F Betr.- stätten
-------------------------------------	-----------	--------------------	-------------------------------	----------------	----------------	------------------	------------------------------	--------------------------	----------------------------

Meiseldorf

311 14 X **453 342 475 363 962 261 18 96**

Gerichtsbezirk: Horn

Fläche: 3.543,29 ha

Katastralgemeinden: Kattau 1.345,80 ha, Kleinmeiseldorf 1.057,55 ha, Maigen 362,22 ha, Stockern 777,72 ha

Postleitzahlen: Gemeindeamt: 3744 weitere: 3730, 3751

Österr. Karte: 21, 22

Höhenklasse: 3

NUTS 3-Code: AT124

03986	Kattau D 342 Schloss Kattau Schl	003	102	78	103	79	207	54	3	34
03987	Klein-Meiseldorf D 398 (48°39'54",15°45'20")	000	199	150	211	163	419	140	6	31
03988	Maigen D 395	002	49	37	54	42	117	14	2	12
03989	Stockern D 406 Schloss Stockern Schl	001	103	77	107	79	219	53	7	19

Zählsprengelübersicht:

Klein-Meiseldorf	000	199	150	211	163	419	140	6	31
Stockern	001	103	77	107	79	219	53	7	19
Maigen	002	49	37	54	42	117	14	2	12
Kattau	003	102	78	103	79	207	54	3	34

Pernegg M

311 17 X **330 236 359 266 744 174 28 126**

Gerichtsbezirk: Horn

Fläche: 3.656,29 ha

Katastralgemeinden: Etzelsreith 243,38 ha, Lehndorf 358,93 ha, Ludweishofen 216,65 ha, Nödersdorf 340,18 ha, Pernegg 691,01 ha, Posselsdorf 594,65 ha, Raisdorf 644,46 ha, Staningersdorf 567,03 ha

Postleitzahl: 3753

Österr. Karte: 7, 8, 20, 21

Höhenklasse: 5

NUTS 3-Code: AT124

03996	Etzelsreith D 529	006	18	10	19	13	44	8	2	7
03997	Lehndorf D	003	19	10	19	11	30	10	1	8
03998	Ludweishofen D (530)	001	22	17	24	18	59	13	-	12
03999	Nödersdorf D (500)	005	30	23	35	28	88	17	2	18
04000	Pernegg M (530) (48°44'19",15°37'51")	000	100	67	105	72	206	59	14	22
	Kastenhäuser R, Kloster Pernegg Kl									
04001	Posselsdorf D 492	003	41	33	48	39	86	25	2	13
04002	Raisdorf D (530) Johanneskapelle Ki, Kleinraisdorf R	002	68	53	78	60	153	32	5	31
04003	Staningersdorf D 506	004	32	23	31	25	78	10	2	15

Zählsprengelübersicht:

Pernegg	000	100	67	105	72	206	59	14	22
Ludweishofen	001	22	17	24	18	59	13	-	12
Raisdorf	002	68	53	78	60	153	32	5	31
Posselsdorf-Lehndorf	003	60	43	67	50	116	35	3	21

Horn

Gemeindenname OKZ Ortschaftsname	ZB ZSP	Gebäude insges.	Geb.mit Haupt- wohnsitz	Wohnun- gen	Haus- halte	Wohn- bevölk.	Neben- wohnsitz- fälle	Ar- beits- stätten	L + F Betr.- stätten
Staningersdorf	004	32	23	31	25	78	10	2	15
Nödersdorf	005	30	23	35	28	88	17	2	18
Etzelsreith	006	18	10	19	13	44	8	2	7

Röhrenbach

311 19 **X** **247** **171** **256** **199** **582** **137** **17** **101**

Gerichtsbezirk: Horn

Fläche: 2.511,89 ha

Katastralgemeinden: Feinfeld 465,69 ha, Germanns 278,73 ha, Gobelsdorf 79,11 ha, Greillenstein 48,85 ha, Neubau 239,66 ha, Röhrenbach 391,70 ha, Tautendorf bei Röhrenbach 449,31 ha, Winkl 558,84 ha

Postleitzahlen: Gemeindeamt: 3592 weitere: 3593

Österr. Karte: 20

Höhenklasse: 4

NUTS 3-Code: AT124

04005	Feinfeld D 421	003	41	32	47	39	107	18	-	19
04006	Germanns D	001	15	10	14	10	16	5	-	1
04007	Gobelsdorf D 402 Hammerschmiede E	003	18	9	17	9	25	18	-	5
04008	Greillenstein D Eichmühle Mü, Schloss Greillenstein Schl	000	10	7	9	7	22	15	4	2
04009	Neubau D (430)	005	19	13	20	16	50	6	-	9
04010	Röhrenbach D (445) (48°39'24",15°30'32") Eich Maria R	000	65	39	63	42	134	42	4	14
04011	Tautendorf D (470) Stixenhof E	001	22	17	26	23	71	11	1	16
04012	Winkl D 459	002	57	44	60	53	157	22	8	35

Zählsprengelübersicht:

Röhrenbach	000	75	46	72	49	156	57	8	16
Tautendorf	001	37	27	40	33	87	16	1	17
Winkl	002	57	44	60	53	157	22	8	35
Feinfeld	003	59	41	64	48	132	36	-	24
Neubau	005	19	13	20	16	50	6	-	9

Röschitz M

311 20 **X** **550** **392** **509** **404** **1.063** **290** **32** **190**

Gerichtsbezirk: Horn

Fläche: 2.117,14 ha

Katastralgemeinden: Kleinjetzelsdorf 284,29 ha, Kleinreinprechtsdorf 77,22 ha, Roggendorf 459,51 ha, Röschitz 1.296,12 ha

Postleitzahlen: Gemeindeamt: 3743 weitere: 3730

Österr. Karte: 21, 22

Höhenklasse: 2

NUTS 3-Code: AT124

04013	Klein-Jetzelsdorf D 308	003	62	45	59	45	112	34	-	21
04014	Klein-Reinprechtsdorf D	001	26	18	25	18	48	8	-	8
04016	Roggendorf D 309	002	111	82	105	82	212	63	3	35
04015	Röschitz M 280 (48°40'02",15°53'10")	000	351	247	320	259	691	185	29	126

Horn

Gemeindename OKZ Ortschaftsname	ZB ZSP	Gebäude insges.	Geb.mit Haupt- wohnsitz	Wohnun- gen	Haus- halte	Wohn- bevölk.	Neben- wohnsitz- fälle	Ar- beits- stätten	L + F Betr.- stätten
------------------------------------	-----------	--------------------	-------------------------------	----------------	----------------	------------------	------------------------------	--------------------------	----------------------------

Zählsprengelübersicht:

Röschitz	000	351	247	320	259	691	185	29	126
Klein-Reinprechtsdorf	001	26	18	25	18	48	8	-	8
Roggendorf	002	111	82	105	82	212	63	3	35
Klein-Jetzelsdorf	003	62	45	59	45	112	34	-	21

Rosenburg-Mold

311 21	X	417	296	485	369	1.010	178	57	76
---------------	----------	------------	------------	------------	------------	--------------	------------	-----------	-----------

Gerichtsbezirk: Horn

Fläche: 3.066,39 ha

Katastralgemeinden: Mold 1.278,40 ha, Mörtersdorf 481,86 ha, Rosenburg 455,30 ha, Stallegg 46,16 ha, Zaingrub 804,67 ha

Postleitzahlen: Gemeindeamt: 3573 weitere: 3571, 3580, 3744

Österr. Karte: 21

Höhenklasse: 2

NUTS 3-Code: AT124

04018	Mold D 302	001	151	116	150	133	404	32	27	35
	Bründlkapelle Ki, Maria-Dreieichen D									
04017	Mörtersdorf D 329	003	63	45	65	48	148	15	3	19
04019	Rosenburg D 268	000	148	101	216	152	362	98	26	3
	(48°37'47",15°38'42")									
	Burg Rosenburg Burg									
04020	Stallegg R	000	14	4	14	4	10	21	-	1
04021	Zaingrub D 299	002	41	30	40	32	86	12	1	18

Zählsprengelübersicht:

Rosenburg	000	162	105	230	156	372	119	26	4
Mold	001	151	116	150	133	404	32	27	35
Zaingrub	002	41	30	40	32	86	12	1	18
Mörtersdorf	003	63	45	65	48	148	15	3	19

Sigmundsherberg M

311 24	X	739	530	911	729	1.802	368	50	166
---------------	----------	------------	------------	------------	------------	--------------	------------	-----------	------------

Gerichtsbezirk: Horn

Fläche: 4.795,63 ha

Katastralgemeinden: Brugg 217,48 ha, Kainreith 676,99 ha, Missingdorf 306,35 ha, Rodingersdorf 691,15 ha, Röhrwiesen

595,80 ha, Sigmundsherberg 429,22 ha, Theras 1.384,67 ha, Walkenstein 493,97 ha

Postleitzahlen: Gemeindeamt: 3751 weitere: 3742, 3752

Österr. Karte: 8, 21

Höhenklasse: 4

NUTS 3-Code: AT124

04036	Brugg D	002	49	33	51	35	87	26	-	7
03983	Kainreith D (450)	005	89	64	87	68	186	43	4	22
03995	Missingdorf D 398	007	61	42	61	44	120	39	1	16
	Schloss Missingdorf Schl									
04004	Rodingersdorf D 437	004	122	88	136	113	287	49	13	26
04037	Röhrwiesen D	001	24	19	29	24	82	11	-	14
04031	Sigmundsherberg M 429	003	243	171	380	310	668	131	21	19
	(48°41'16",15°44'54")									
04035	Theras D 419	006	105	77	108	87	242	55	5	46

Horn

Gemeindenname OKZ Ortschaftsname	ZB ZSP	Gebäude insges.	Geb.mit Haupt- wohnsitz	Wohnun- gen	Haus- halte	Wohn- bevölk.	Neben- wohnsitz- fälle	Ar- beits- stätten	L + F Betr.- stätten
Ruine Neudegg Ru, Schloss Therasburg Schl, Therasburg W									
04038 Walkenstein D 449 Schloss Walkenstein Schl	000	46	36	59	48	130	14	6	16
Zählsprengelübersicht:									
Walkenstein	000	46	36	59	48	130	14	6	16
Röhrwiesen	001	24	19	29	24	82	11	-	14
Brugg	002	49	33	51	35	87	26	-	7
Sigmundsherberg	003	243	171	380	310	668	131	21	19
Rodingersdorf	004	122	88	136	113	287	49	13	26
Kainreith	005	89	64	87	68	186	43	4	22
Theras	006	105	77	108	87	242	55	5	46
Missingdorf	007	61	42	61	44	120	39	1	16

St. Bernhard-Frauenhofen

311 23 **X 471 376 486 430 1.289 185 67 130**

Gerichtsbezirk: Horn

Fläche: 2.947,78 ha

Katastralgemeinden: Frauenhofen 697,79 ha, Großburgstall 553,18 ha, Grünberg 150,54 ha, Poigen 441,24 ha, St. Bernhard 950,38 ha, Strögen 154,65 ha

Postleitzahlen: Gemeindeamt: 3580 weitere: 3761

Österr. Karte: 20, 21

Höhenklasse: 3

NUTS 3-Code: AT124

04025 Frauenhofen D 320	003	177	142	161	150	452	53	55	40
04026 Groß Burgstall D 392 Windburn E	001	58	51	75	68	191	13	3	23
04027 Grünberg D Grünberger-Kapelle Ki	002	14	9	15	10	34	21	1	6
04028 Poigen D (350) Kaidling ZH	002	81	62	93	77	220	50	1	25
04029 St. Bernhard D 328 (48°41'10",15°35'47") Schloss St. Bernhard Schl	000	108	86	111	98	301	39	6	24
04030 Strögen D (330) Pfarrhof E, Strögener Mühle E	003	33	26	31	27	91	9	1	12

Zählsprengelübersicht:

St. Bernhard	000	108	86	111	98	301	39	6	24
Groß Burgstall	001	58	51	75	68	191	13	3	23
Poigen	002	95	71	108	87	254	71	2	31
Frauenhofen	003	210	168	192	177	543	62	56	52

Straning-Grafenberg M

311 30 **X 421 286 422 307 791 269 12 149**

Gerichtsbezirk: Horn

Fläche: 2.646,96 ha

Katastralgemeinden: Etmannsdorf bei Straning 341,04 ha, Grafenberg 797,93 ha, Straning 981,22 ha, Wartberg 526,77 ha

Postleitzahlen: Gemeindeamt: 3722 weitere: 3730

Österr. Karte: 21, 22

Höhenklasse: 2

NUTS 3-Code: AT124

Horn

Gemeindename OKZ Ortschaftsname	ZB ZSP	Gebäude insges.	Geb.mit Haupt- wohnsitz	Wohnun- gen	Haus- halte	Wohn- bevölk.	Neben- wohnsitz- fälle	Ar- beits- stätten	L + F Betr.- stätten
04032 Etzmannsdorf bei Straning D (350)	001	43	31	48	36	105	31	-	16
04033 Grafenberg D 306	000	119	83	118	87	220	67	-	37
04034 Straning M 292 (48°36'40",15°51'55") Aumühle Mü	002	189	123	183	129	315	148	11	65
04039 Wartberg D 266	003	70	49	73	55	151	23	1	31
Zählsprengelübersicht:									
Grafenberg	000	119	83	118	87	220	67	-	37
Etzmannsdorf bei Straning	001	43	31	48	36	105	31	-	16
Straning	002	189	123	183	129	315	148	11	65
Wartberg	003	70	49	73	55	151	23	1	31

Weitersfeld M

311 29 X 824 568 877 675 1.753 391 59 293

Gerichtsbezirk: Horn

Fläche: 8.718,91 ha

Katastralgemeinden: Fronsburg 896,72 ha, Heinrichsdorf 503,77 ha, Nonnersdorf 277,97 ha, Oberfladnitz 587,17 ha, Oberhöflein 1.131,97 ha, Obermixnitz 591,54 ha, Prutzendorf 378,90 ha, Rassingdorf 397,38 ha, Sallapulka 394,45 ha, Starrein 776,56 ha, Untermixnitz 655,91 ha, Weitersfeld 2.126,57 ha

Postleitzahlen: Gemeindeamt: 2084 weitere: 2081, 2091, 3742, 3752

Österr. Karte: 8, 9, 21, 22

Höhenklasse: 4

NUTS 3-Code: AT124

04040 Fronsburg D 403 Schloss Fronsburg Schl	007	46	30	51	35	105	23	-	22
04022 Heinrichsdorf D	012	36	27	41	34	91	17	1	20
04023 Nonnersdorf D Maria im Gebirge W	011	19	11	21	14	44	8	1	9
04041 Oberfladnitz D	008	38	27	42	32	82	8	-	19
04042 Oberhöflein D 430 Schloss Oberhöflein Schl	004	87	53	95	60	156	37	6	31
04043 Obermixnitz D 437	006	41	31	48	39	119	17	3	22
04044 Prutzendorf D Schleifermühle Mü	001	33	24	31	26	69	13	1	17
04045 Rassingdorf R	003	26	22	29	28	76	5	1	18
04024 Sallapulka D	010	40	26	38	29	90	18	3	14
04046 Starrein D 455 Schloss Starrein Schl	002	48	31	45	35	103	19	4	24
04047 Untermixnitz D 431 Meierhof Mh	005	51	34	55	43	107	16	1	26
04048 Weitersfeld M 441 (48°47'06",15°48'37")	000	359	252	381	300	711	210	38	71

Zählsprengelübersicht:

Weitersfeld	000	359	252	381	300	711	210	38	71
Prutzendorf	001	33	24	31	26	69	13	1	17
Starrein	002	48	31	45	35	103	19	4	24
Rassingdorf	003	26	22	29	28	76	5	1	18
Oberhöflein	004	87	53	95	60	156	37	6	31

Horn

Gemeindenname OKZ Ortschaftsname	ZB ZSP	Gebäude insges.	Geb.mit Haupt- wohnsitz	Wohnun- gen	Haus- halte	Wohn- bevölk.	Neben- wohnsitz- fälle	Ar- beits- stätten	L + F Betr.- stätten
Untermixnitz	005	51	34	55	43	107	16	1	26
Obermixnitz	006	41	31	48	39	119	17	3	22
Fronsburg	007	46	30	51	35	105	23	-	22
Oberfladnitz	008	38	27	42	32	82	8	-	19
Sallapulka	010	40	26	38	29	90	18	3	14
Nonnersdorf	011	19	11	21	14	44	8	1	9
Heinrichsdorf	012	36	27	41	34	91	17	1	20

Korneuburg

Gemeindenname OKZ Ortschaftsname	ZB ZSP	Gebäude insges.	Geb.mit Haupt- wohnsitz	Wohnun- gen	Haus- halte	Wohn- bevölk.	Neben- wohnsitz- fälle	Ar- beits- stätten	L + F Betr.- stätten
-------------------------------------	-----------	--------------------	-------------------------------	----------------	----------------	------------------	------------------------------	--------------------------	----------------------------

Korneuburg

312 **25.558 19.458 33.420 28.253 67.981 9.755 3.068 2.104**

Fläche: 62.650,41 ha

Gerichtsbezirke:

Korneuburg

312 1 **15.197 11.403 20.105 16.513 39.246 6.675 1.859 973**

Gemeinden: Bisamberg, Enzersfeld, Ernstbrunn, Großrußbach, Hagenbrunn, Harmannsdorf, Korneuburg, Langenzersdorf, Leobendorf, Stetten

Fläche: 26.115,79 ha

Stockerau

312 2 **10.361 8.055 13.315 11.740 28.735 3.080 1.209 1.131**

Gemeinden: Großmugl, Hausleiten, Leitzersdorf, Niederhollabrunn, Rußbach, Sierndorf, Spillern, Stetteldorf am Wagram, Stockerau

Fläche: 36.534,62 ha

Bisamberg M

312 01 **X 1.541 1.157 2.092 1.689 4.001 638 183 48**

Gerichtsbezirk: Korneuburg

Fläche: 1.073,42 ha

Katastralgemeinden: Bisamberg 755,49 ha, Kleinengersdorf 317,93 ha

Postleitzahlen: Gemeindeamt: 2102 weitere: 2100

Österr. Karte: 41

Höhenklasse: 1

NUTS 3-Code: AT126

04049	Bisamberg M 192	X	1.296	982	1.826	1.466	3.460	537	156	34
	(48°19'47",16°21'49")	000	241	189	497	412	909	125	55	21
		001	741	636	866	765	1.908	287	63	12
		002	314	157	463	289	643	125	38	1

Badeteich Bisamberg We, Elisabethhöhe ZH, Gamshöhe Gh, Schloss Abensperg-Traun Schl

04050	Klein-Engersdorf D 190	003	245	175	266	223	541	101	27	14
	St. Veit Ki									

Zählsprengelübersicht:

Bisamberg-Zentrum	000	241	189	497	412	909	125	55	21
Bisamberg-Zentr.-Umgebung	001	741	636	866	765	1.908	287	63	12
Bisamberg-West	002	314	157	463	289	643	125	38	1
Klein-Engersdorf	003	245	175	266	223	541	101	27	14

Enzersfeld

312 02 **X 691 532 724 583 1.434 259 52 123**

Gerichtsbezirk: Korneuburg

Fläche: 984,02 ha

Katastralgemeinden: Enzersfeld 627,86 ha, Königsbrunn 356,16 ha

Postleitzahl: 2202

Österr. Karte: 41

Höhenklasse: 1

NUTS 3-Code: AT126

04051	Enzersfeld D 186	000	455	358	481	396	969	173	41	96
	(48°21'42",16°25'34")									

Maria Lourdes Ki

04052	Königsbrunn D (210)	001	236	174	243	187	465	86	11	27
-------	---------------------	-----	-----	-----	-----	-----	-----	----	----	----

Korneuburg

Gemeindenname OKZ Ortschaftsname	ZB ZSP	Gebäude insges.	Geb.mit Haupt- wohnsitz	Wohnun- gen	Haus- halte	Wohn- bevölk.	Neben- wohnsitz- fälle	Ar- beits- stätten	L + F Betr.- stätten
-------------------------------------	-----------	--------------------	-------------------------------	----------------	----------------	------------------	------------------------------	--------------------------	----------------------------

Brennleiten Sdlg (240)

Zählsprengelübersicht:

Enzersfeld	000	455	358	481	396	969	173	41	96
Königsbrunn	001	236	174	243	187	465	86	11	27

Ernstbrunn M

312 03 X **1.537** **1.085** **1.565** **1.193** **3.141** **656** **114** **216**

Gerichtsbezirk: Korneuburg

Fläche: 8.070,78 ha

Katastralgemeinden: Au 162,72 ha, Dörfles 188,00 ha, Ernstbrunn 658,22 ha, Ernstbrunnerwald 1.481,48 ha, Göbmanns 295,03 ha, Klement 1.022,30 ha, Lachsfield 438,03 ha, Maisbirbaum 956,86 ha, Merkersdorf 552,64 ha, Naglern 437,30 ha, Oberleis 173,98 ha, Simonsfeld 1.053,44 ha, Steinbach 374,17 ha, Thomasl 276,61 ha

Postleitzahlen: Gemeindeamt: 2115 weitere: 2113, 2116

Österr. Karte: 23, 24, 40, 41

Höhenklasse: 2

NUTS 3-Code: AT126

04053 Au D	002	65	40	63	40	97	45	1	5
04054 Dörfles D Schloss Ernstbrunn Schl	001	69	44	73	45	108	44	3	1
04055 Ernstbrunn M 293 (48°31'42",16°21'42") Haidhof Hgr	000	653	461	689	536	1.332	300	81	16
04056 Gebmanns D	X 000 001	51 1 50	41 1 40	50 1 49	42 1 41	94 2 92	15 1 14	1 - 1	12 - 12
04057 Klement D 342 Oberleis W	002	149	89	146	94	258	78	5	19
04058 Lachsfield D	005	47	37	46	39	125	14	-	19
04103 Maisbirbaum D 225 Maishof E	007	118	87	116	91	232	31	3	36
04059 Merkersdorf D	003	81	50	78	53	212	41	3	19
04060 Naglern D	006	56	43	54	44	128	10	7	20
04061 Simonsfeld D 244	004	126	93	123	99	278	37	8	41
04062 Steinbach D Kalkwerk Fbk	001	71	56	76	64	157	30	2	19
04063 Thomasl D	001	51	44	51	46	120	11	-	9

Zählsprengelübersicht:

Ernstbrunn	000	654	462	690	537	1.334	301	81	16
Ernstbrunn-Umgebung	001	241	184	249	196	477	99	6	41
Klement	002	214	129	209	134	355	123	6	24
Merkersdorf	003	81	50	78	53	212	41	3	19
Simonsfeld	004	126	93	123	99	278	37	8	41
Lachsfield	005	47	37	46	39	125	14	-	19
Naglern	006	56	43	54	44	128	10	7	20
Maisbirbaum	007	118	87	116	91	232	31	3	36

Korneuburg

Gemeindename OKZ Ortschaftsname	ZB ZSP	Gebäude insges.	Geb.mit Haupt- wohnsitz	Wohnun- gen	Haus- halte	Wohn- bevölk.	Neben- wohnsitz- fälle	Ar- beits- stätten	L + F Betr.- stätten	
04104 Mollmannsdorf D (230) Thüringerhof E	003	133	101	135	107	263	46	6	26	
04110 Obergänserndorf D 202	001	320	235	318	243	617	124	17	36	
04081 Rückersdorf D (180) Goldenes Bründl Gh, Rückersdorf-Harmannsdorf-Bahnstation Hgr	000	285	216	273	229	640	62	31	43	
04116 Seebarn D 188 Schloss Wilczek Schl	005	111	90	118	98	256	84	9	7	
04137 Würnitz D 269	006	393	279	392	286	676	316	26	7	
Zählsprengelübersicht:										
Harmannsdorf	000	482	381	480	411	1.130	108	46	59	
Obergänserndorf	001	320	235	318	243	617	124	17	36	
Hetzmannsdorf	002	96	80	95	80	209	26	3	15	
Mollmannsdorf	003	133	101	135	107	263	46	6	26	
Kleinrötz	004	151	119	148	122	293	54	6	20	
Seebarn	005	111	90	118	98	256	84	9	7	
Wurnitz	006	427	305	426	312	746	343	26	12	

Hausleiten M

312 08	X	1.192	1.000	1.231	1.079	2.967	348	94	220
---------------	----------	--------------	--------------	--------------	--------------	--------------	------------	-----------	------------

Gerichtsbezirk: Stockerau

Fläche: 6.103,37 ha

Katastralgemeinden: Gaisruck 401,63 ha, Goldgeben 520,33 ha, Hausleithen 508,67 ha, Perzendorf 446,86 ha, Pettendorf 734,04 ha, Schmida 1.228,79 ha, Seitzersdorf-Wolfpassing 1.325,17 ha, Trübenseer Auanteil 31,62 ha, Zaina 451,94 ha, Zissersdorf 454,32 ha

Postleitzahlen: Gemeindeamt: 3464 weitere: 2000

Österr. Karte: 39, 40

Höhenklasse: 1

NUTS 3-Code: AT126

04082 Gaisruck D 182	005	71	58	74	64	188	18	5	17
04083 Goldgeben D 178 Schloss Goldgeben Schl	000	115	91	118	97	280	77	4	14
04084 Hausleiten M 207 (48°23'36",16°06'00")	000	397	337	419	364	1.000	95	46	44
04085 Perzendorf D 178	004	69	60	69	63	167	15	2	13
04086 Pettendorf D 213	006	101	81	99	83	215	34	7	27
04087 Schmida D 177 Schloss Schmida Schl	003	88	77	89	84	231	15	4	22
04088 Seitzersdorf-Wolfpassing D 203	001	201	167	209	186	503	51	18	46
04089 Zaina D Neumühle W	004	54	47	58	54	158	14	4	15
04090 Zissersdorf D 200 Ahragartensiedlung Sdlg	002	96	82	96	84	225	29	4	22

Zählsprengelübersicht:

Hausleiten	000	512	428	537	461	1.280	172	50	58
Seitzersdorf-Wolfpassing	001	201	167	209	186	503	51	18	46
Zissersdorf	002	96	82	96	84	225	29	4	22
Schmida	003	88	77	89	84	231	15	4	22
Perzendorf	004	123	107	127	117	325	29	6	28

Korneuburg

Gemeindename OKZ Ortschaftsname	ZB ZSP	Gebäude insges.	Geb.mit Haupt- wohnsitz	Wohnun- gen	Haus- halte	Wohn- bevölk.	Neben- wohnsitz- fälle	Ar- beits- stätten	L + F Betr.- stätten
Gaisruck	005	71	58	74	64	188	18	5	17
Pettendorf	006	101	81	99	83	215	34	7	27

Korneuburg ST

312 13	X	2.480	2.067	5.499	4.957	11.032	978	621	23
---------------	----------	--------------	--------------	--------------	--------------	---------------	------------	------------	-----------

Gerichtsbezirk: Korneuburg
 Fläche: 971,57 ha
 Katastralgemeinden: Korneuburg 971,57 ha
 Postleitzahl: 2100
 Österr. Karte: 40, 41
 Höhenklasse: 1
 NUTS 3-Code: AT126

04095 Korneuburg St 168 (48°20'49",16°20'01")	X	2.480	2.067	5.499	4.957	11.032	978	621	23
	000	286	217	820	668	1.372	110	217	7
	001	129	116	591	533	1.047	125	33	1
	002	546	494	1.170	1.108	2.623	151	73	5
	003	403	367	654	597	1.361	119	44	2
	004	166	149	580	559	1.140	116	54	-
	005	136	84	572	492	1.040	99	58	1
	006	398	309	679	597	1.464	160	68	1
	007	416	331	433	403	985	98	74	6

Zählsprengelübersicht:

Korneuburg-Altstadt	000	286	217	820	668	1.372	110	217	7
Vorstadt-Nordwest	001	129	116	591	533	1.047	125	33	1
Wohngebiet-Nord	002	546	494	1.170	1.108	2.623	151	73	5
Wohngebiet-Nordost	003	403	367	654	597	1.361	119	44	2
Vorstadt-Ost	004	166	149	580	559	1.140	116	54	-
Vorstadt-Südost	005	136	84	572	492	1.040	99	58	1
Korneuburg-Südwest	006	398	309	679	597	1.464	160	68	1
Korneuburg-Nord	007	416	331	433	403	985	98	74	6

Langenzersdorf M

312 14	X	3.062	2.163	4.170	3.182	7.261	1.508	393	44
---------------	----------	--------------	--------------	--------------	--------------	--------------	--------------	------------	-----------

Gerichtsbezirk: Korneuburg
 Fläche: 1.068,53 ha
 Katastralgemeinden: Langenzersdorf 1.068,53 ha
 Postleitzahlen: Gemeindeamt: 2103 weitere: 1210, 2100
 Österr. Karte: 41
 Höhenklasse: 1
 NUTS 3-Code: AT126

04096 Langenzersdorf M 170 (48°18'32",16°21'46")	X	3.062	2.163	4.170	3.182	7.261	1.508	393	44
	000	415	334	718	574	1.200	206	96	12
	001	332	257	378	295	777	143	49	8
	002	669	534	1.406	1.162	2.532	360	75	12
	003	683	348	611	372	984	305	125	2
	004	963	690	1.057	779	1.768	494	48	10

An den Mühlen Sdlg, Dirnelwiese Sdlg (165), Industriezentrum Indz, Kraftwerk Langenzersdorf Krwk, Seeschlacht We, Tuttendörfel W, Tuttenhof Mh

Zählsprengelübersicht:

Langenzersdorf-Zentrum	000	415	334	718	574	1.200	206	96	12
Langenzersdorf-Nord	001	332	257	378	295	777	143	49	8

Korneuburg

Gemeindenname OKZ Ortschaftsname	ZB ZSP	Gebäude insges.	Geb.mit Haupt- wohnsitz	Wohnun- gen	Haus- halte	Wohn- bevölk.	Neben- wohnsitz- fälle	Ar- beits- stätten	L + F Betr.- stätten
Langenersdorf-Ost	002	669	534	1.406	1.162	2.532	360	75	12
Langenersdorf-Süd	003	683	348	611	372	984	305	125	2
Langenersdorf-West	004	963	690	1.057	779	1.768	494	48	10

Leitzersdorf

312 15 **X** **497** **393** **499** **423** **1.098** **164** **33** **86**

Gerichtsbezirk: Stockerau

Fläche: 2.787,42 ha

Katastralgemeinden: Hatzenbach 724,45 ha, Kleinwilfersdorf 334,49 ha, Leitzersdorf 961,15 ha, Wiesen 223,13 ha, Wollmannsberg 544,20 ha

Postleitzahlen: Gemeindeamt: 2003 weitere: 2011, 2105

Österr. Karte: 40

Höhenklasse: 2

NUTS 3-Code: AT126

04097	Hatzenbach D 192 Grummethof E	002	61	51	62	56	146	14	4	16
04094	Kleinwilfersdorf D 226	003	70	61	72	65	168	25	1	15
04098	Leitzersdorf D 227 (48°25'01",16°14'37")	000	236	184	235	198	505	80	24	36
04099	Wiesen D 218	000	50	41	53	45	114	22	-	6
04100	Wollmannsberg D 236	001	80	56	77	59	165	23	4	13

Zählsprengelübersicht:

Leitzersdorf	000	286	225	288	243	619	102	24	42
Wollmannsberg	001	80	56	77	59	165	23	4	13
Hatzenbach	002	61	51	62	56	146	14	4	16
Kleinwilfersdorf	003	70	61	72	65	168	25	1	15

Leobendorf M

312 16 **X** **1.857** **1.403** **2.040** **1.739** **4.284** **852** **144** **114**

Gerichtsbezirk: Korneuburg

Fläche: 2.997,14 ha

Katastralgemeinden: Leobendorf 1.317,52 ha, Oberrohrbach 682,93 ha, Tresdorf 738,45 ha, Unterrohrbach 258,24 ha

Postleitzahlen: Gemeindeamt: 2100 weitere: 2105, 2111

Österr. Karte: 40, 41

Höhenklasse: 1

NUTS 3-Code: AT126

04101	Leobendorf M 187 (48°22'36",16°19'27")	X	1.178	863	1.335	1.079	2.599	540	106	48
		000	406	350	542	493	1.231	118	36	34
		004	772	513	793	586	1.368	422	70	14
Badesiedlung Kreuzenstein We, Burg Kreuzenstein Burg, Erholungsgebiet I We, Kohlstatt We, Schaflerhof Mh										
04111	Oberrohrbach D 201	002	338	259	356	293	729	173	22	17
04134	Tresdorf D 172	003	227	195	221	239	626	58	9	40
04102	Unterrohrbach D 176 Asperkeller Gh	001	114	86	128	128	330	81	7	9

Zählsprengelübersicht:

Leobendorf-Zentrum	000	406	350	542	493	1.231	118	36	34
Unterrohrbach	001	114	86	128	128	330	81	7	9
Oberrohrbach	002	338	259	356	293	729	173	22	17
Tresdorf	003	227	195	221	239	626	58	9	40

Korneuburg

Gemeindenname OKZ Ortschaftsname	ZB ZSP	Gebäude insges.	Geb.mit Haupt- wohnsitz	Wohnun- gen	Haus- halte	Wohn- bevölk.	Neben- wohnsitz- fälle	Ar- beits- stätten	L + F Betr.- stätten
Leobendorf-Umgebung	004	772	513	793	586	1.368	422	70	14

Niederhollabrunn M

312 34 X 701 517 664 535 1.495 197 50 133

Gerichtsbezirk: Stockerau

Fläche: 5.035,67 ha

Katastralgemeinden: Bruderndorf 842,10 ha, Haselbach 950,90 ha, Niederfellabrunn 1.308,12 ha, Niederhollabrunn 1.104,97 ha, Streitdorf 829,58 ha

Postleitzahlen: Gemeindeamt: 2004 weitere: 2003

Österr. Karte: 23, 40, 41

Höhenklasse: 2

NUTS 3-Code: AT126

04105	Bruderndorf D 211	004	104	75	98	75	218	25	7	25
04107	Haselbach D 232	001	104	66	96	67	178	40	3	19
04106	Niederfellabrunn D 215	003	160	120	153	128	336	43	11	26
	Hubertuskapelle Ki, Schloss Niederfellabrunn Schl									
04108	Niederhollabrunn M 242	000	251	201	244	209	601	62	24	39
	(48°27'00",16°18'01")									
	Mühlengrund Sdlg, Weyrichsiedlung Sdlg, Zum Hl.Franziskus Kl									
04109	Streitdorf D 204	002	82	55	73	56	162	27	5	24
	Schloss Streitdorf Schl									

Zählsprengelübersicht:

Niederhollabrunn	000	251	201	244	209	601	62	24	39
Haselbach	001	104	66	96	67	178	40	3	19
Streitdorf	002	82	55	73	56	162	27	5	24
Niederfellabrunn	003	160	120	153	128	336	43	11	26
Bruderndorf	004	104	75	98	75	218	25	7	25

Rußbach

312 24 X 605 453 571 463 1.333 204 34 155

Gerichtsbezirk: Stockerau

Fläche: 3.064,07 ha

Katastralgemeinden: Niederrußbach 1.140,35 ha, Oberrußbach 805,19 ha, Stranzendorf 1.118,53 ha

Postleitzahl: 3702

Österr. Karte: 39, 40

Höhenklasse: 2

NUTS 3-Code: AT126

04113	Niederrußbach D 247	000	330	260	311	266	781	79	24	89
	(48°27'00",16°02'32")									
04114	Oberrußbach D 282	002	145	102	132	103	275	68	7	29
04115	Stranzendorf D (270)	001	130	91	128	94	277	57	3	37

Zählsprengelübersicht:

Niederrußbach	000	330	260	311	266	781	79	24	89
Stranzendorf	001	130	91	128	94	277	57	3	37
Oberrußbach	002	145	102	132	103	275	68	7	29

Korneuburg

Gemeindename OKZ Ortschaftsname	ZB ZSP	Gebäude insges.	Geb.mit Haupt- wohnsitz	Wohnun- gen	Haus- halte	Wohn- bevölk.	Neben- wohnsitz- fälle	Ar- beits- stätten	L + F Betr.- stätten
---------------------------------------	-----------	--------------------	-------------------------------	----------------	----------------	------------------	------------------------------	--------------------------	----------------------------

Stetteldorf am Wagram M

312 28	X	447	352	455	380	1.021	118	25	86
---------------	----------	------------	------------	------------	------------	--------------	------------	-----------	-----------

Gerichtsbezirk: Stockerau

Fläche: 2.574,91 ha

Katastralgemeinden: Eggendorf am Wagram 860,18 ha, Inkersdorf 69,77 ha, Starnwörth 284,47 ha, Stetteldorf am Wagram 1.360,49 ha

Postleitzahlen: Gemeindeamt: 3463 weitere: 3430, 3464, 3701

Österr. Karte: 39

Höhenklasse: 2

NUTS 3-Code: AT126

04127	Eggendorf am Wagram D 211 Haltestelle Stetteldorf Hgr	002	130	102	126	106	294	25	5	28
04128	Inkersdorf D (200)	000	27	22	27	23	65	10	-	3
04129	Starnwörth D 211	001	71	56	69	56	160	26	4	10
04130	Stetteldorf am Wagram M 213 (48°24'29",16°01'00") Schloss Stetteldorf Schl	000	219	172	233	195	502	57	16	45

Zählsprengelübersicht:

Stetteldorf am Wagram	000	246	194	260	218	567	67	16	48
Starnwörth	001	71	56	69	56	160	26	4	10
Eggendorf am Wagram	002	130	102	126	106	294	25	5	28

Stetten

312 29	000	473	383	509	433	1.065	129	38	40
---------------	------------	------------	------------	------------	------------	--------------	------------	-----------	-----------

Gerichtsbezirk: Korneuburg

Fläche: 773,31 ha

Katastralgemeinden: Stetten 773,31 ha

Postleitzahl: 2100

Österr. Karte: 41

Höhenklasse: 1

NUTS 3-Code: AT126

04131	Stetten D (180) (48°22'01",16°23'01") Am Teiritz Sdlg (180), Umspannwerk Bisamberg Wk	000	473	383	509	433	1.065	129	38	40
--------------	------------------------------------------------------------------------------------------------------	------------	------------	------------	------------	------------	--------------	------------	-----------	-----------

Zählsprengelübersicht:

Stetten	000	473	383	509	433	1.065	129	38	40
---------	-----	-----	-----	-----	-----	-------	-----	----	----

Stockerau ST

312 30	X	4.103	3.192	6.935	6.408	14.452	1.172	765	60
---------------	----------	--------------	--------------	--------------	--------------	---------------	--------------	------------	-----------

Gerichtsbezirk: Stockerau

Fläche: 3.740,71 ha

Katastralgemeinden: Oberzögersdorf 640,22 ha, Stockerau 2.538,28 ha, Unterzögersdorf 562,21 ha

Postleitzahlen: Gemeindeamt: 2000 weitere: 2003

Österr. Karte: 40

Höhenklasse: 1

NUTS 3-Code: AT126

Korneuburg

Gemeindenname OKZ Ortschaftsname	ZB ZSP	Gebäude insges.	Geb.mit Haupt- wohnsitz	Wohnun- gen	Haus- halte	Wohn- bevölk.	Neben- wohnsitz- fälle	Ar- beits- stätten	L + F Betr.- stätten
04112 Oberzögersdorf D Zögernsee We	040	135	77	133	81	205	98	3	8
04132 Stockerau St 176 (48°23'01",16°12'37")	X	3.824	3.011	6.669	6.208	13.955	1.041	721	40
	000	283	198	715	672	1.388	91	259	5
	010	130	97	564	536	1.059	69	46	1
	011	642	566	752	692	1.632	126	38	2
	012	672	557	1.260	1.188	2.806	160	130	13
	013	194	152	543	510	1.002	104	43	2
	014	496	422	788	723	1.676	138	51	2
	015	426	281	716	634	1.488	113	70	5
	020	582	481	968	923	2.104	138	50	4
	021	280	217	305	283	604	74	22	5
	030	119	40	58	47	196	28	12	1
In der Au R, Leitzersbrunnerfeld D									
04133 Unterzögersdorf D	X	144	104	133	119	292	33	41	12
	015	29	12	17	16	40	4	24	2
	030	115	92	116	103	252	29	17	10
Zählsprengelübersicht:									
Stadtzentrum	00	283	198	715	672	1.388	91	259	5
Stockerau-Zentrum	000	283	198	715	672	1.388	91	259	5
Wohngebiete z.T.mit Flur	01	2.589	2.087	4.640	4.299	9.703	714	402	27
Bahnhofsviertel	010	130	97	564	536	1.059	69	46	1
Siedlungsgebiet-Ost	011	642	566	752	692	1.632	126	38	2
Vorstadt-Ost	012	672	557	1.260	1.188	2.806	160	130	13
Vorstadt-Nord	013	194	152	543	510	1.002	104	43	2
Wohngebiet-Nordwest	014	496	422	788	723	1.676	138	51	2
Vorstadt-West	015	455	293	733	650	1.528	117	94	7
Wohn-u.Indgebiet mit Flur	02	862	698	1.273	1.206	2.708	212	72	9
Stockerau-Nordost	020	582	481	968	923	2.104	138	50	4
Stockerau-Nordwest	021	280	217	305	283	604	74	22	5
Unterzögersdorf-Augebiet	03	234	132	174	150	448	57	29	11
Unterzögersdorf-Augebiet	030	234	132	174	150	448	57	29	11
Oberzögersdorf	04	135	77	133	81	205	98	3	8
Oberzögersdorf	040	135	77	133	81	205	98	3	8

Krems(Land)

Gemeindenname OKZ Ortschaftsname	ZB ZSP	Gebäude insges.	Geb.mit Haupt- wohnsitz	Wohnun- gen	Haus- halte	Wohn- bevölk.	Neben- wohnsitz- fälle	Ar- beits- stätten	L + F Betr.- stätten
----------------------------------------	-----------	--------------------	-------------------------------	----------------	----------------	------------------	------------------------------	--------------------------	----------------------------

Krems(Land)

313 **21.846 16.542 24.771 20.770 54.407 9.391 1.962 6.858**

Fläche: 92.394,74 ha

Gerichtsbezirke:

Krems an der Donau(Land)

313 2 **21.846 16.542 24.771 20.770 54.407 9.391 1.962 6.858**

Gemeinden: Aggsbach, Albrechtsberg an der Großen Krems, Bergern im Dunkelsteinerwald, Droß, Dürnstein, Furth bei Göttweig, Gedersdorf, Gföhl, Grafenegg, Hadersdorf-Kammern, Jaidhof, Krumau am Kamp, Langenlois, Lengenfeld, Lichtenau im Waldviertel, Maria Laach am Jauerling, Mautern an der Donau, Mühldorf, Paudorf, Rastendorf, Rohrendorf bei Krems, Rossatz-Arnsdorf, Schönberg am Kamp, Senftenberg, Spitz, St. Leonhard am Hornerwald, Straß im Straßertale, Stratzing, Weinzierl am Walde, Weißenkirchen in der Wachau

Fläche: 92.394,74 ha

Aggsbach M

313 01 **X 358 240 351 273 719 171 25 71**

Gerichtsbezirk: Krems an der Donau(Land)

Fläche: 1.371,83 ha

Katastralgemeinden: Aggsbach 704,78 ha, Groisbach 180,80 ha, Köfering 160,57 ha, Willendorf 325,68 ha

Postleitzahlen: Gemeindeamt: 3641 weitere: 3643

Österr. Karte: 37

Höhenklasse: 2

NUTS 3-Code: AT124

04138 Aggsbach Markt M 214 000 213 142 208 164 423 100 22 27
(48°17'41",15°24'01")

Hubhof E, Schleinkhof E, Seeb ZH

04372 Groisbach D 217 001 42 28 41 32 82 12 1 10

04373 Köfering R (340) 001 22 15 23 16 34 19 - 10
Rosenmühle E

04374 Willendorf in der Wachau D 001 81 55 79 61 180 40 2 24
(220)

Dianahütte Jhtt, Hermannhütte Jhtt, Hubertushütte Jhtt

Zählsprengelübersicht:

Aggsbach Markt 000 213 142 208 164 423 100 22 27

Willendorf in der Wachau 001 145 98 143 109 296 71 3 44

Albrechtsberg an der Großen Krems M

313 02 **X 452 326 478 390 1.100 215 33 198**

Gerichtsbezirk: Krems an der Donau(Land)

Fläche: 2.873,10 ha

Katastralgemeinden: Albrechtsberg 706,77 ha, Arzwiesen 57,34 ha, Attenreith 253,01 ha, Els 314,18 ha, Eppenberg 373,76 ha, Gillaus 475,99 ha, Harrau 113,06 ha, Kleinheinrichschlag 169,89 ha, Marbach an der Kleinen Krems 206,02 ha, Purkersdorf 203,08 ha

Postleitzahl: 3613

Österr. Karte: 36, 37

Höhenklasse: 6

NUTS 3-Code: AT124

04139 Albrechtsberg an der 000 113 79 116 95 259 74 13 44
Großen Krems M 686
(48°27'50",15°22'01")

Brauhaus W, Schloss Albrechtsberg Schl

Krems(Land)

Gemeindenname OKZ Ortschaftsname	ZB ZSP	Gebäude insges.	Geb.mit Haupt- wohnsitz	Wohnun- gen	Haus- halte	Wohn- bevölk.	Neben- wohnsitz- fälle	Ar- beits- stätten	L + F Betr.- stätten
-------------------------------------	-----------	--------------------	-------------------------------	----------------	----------------	------------------	------------------------------	--------------------------	----------------------------

Droß

313 56 000 291 241 308 265 778 103 17 98

Gerichtsbezirk: Krems an der Donau(Land)

Fläche: 1.029,73 ha

Katastralgemeinden: Droß 779,31 ha, Droßeramt 250,42 ha

Postleitzahl: 3552

Österr. Karte: 37, 38

Höhenklasse: 3

NUTS 3-Code: AT124

04359 Droß D 385 000 282 234 299 258 753 98 17 93
(48°27'55",15°34'30")

Schäferhof E, Schloss Droß Schl

04360 Droßeramt ZH (410) 000 9 7 9 7 25 5 - 5

Zählsprengelübersicht:

Droß 000 291 241 308 265 778 103 17 98

Dürnstein ST

313 04 X 361 281 436 354 931 202 53 177

Gerichtsbezirk: Krems an der Donau(Land)

Fläche: 1.681,19 ha

Katastralgemeinden: Dürnstein 1.135,80 ha, Oberloiben 109,70 ha, Unterloiben 435,69 ha

Postleitzahl: 3601

Österr. Karte: 37

Höhenklasse: 2

NUTS 3-Code: AT124

04159 Dürnstein St 209 000 148 109 179 144 346 96 37 65
(48°23'45",15°31'10")

Ruine Dürnstein Ru

04160 Dürnteiner Waldhütten ZH (500) 000 24 15 30 19 57 8 1 16

Fesslhütte Gh, Heudürr ZH, Rehstein Jh, Schildbachgraben ZH, Starhembergwarte E, Weiglwarte E

04161 Oberloiben D (192) 001 66 57 82 68 183 20 6 38

04162 Rothenhof W 002 6 5 7 5 16 2 - 4

04163 Unterloiben D 203 002 117 95 138 118 329 76 9 54

Zählsprengelübersicht:

Dürnstein 000 172 124 209 163 403 104 38 81

Oberloiben 001 66 57 82 68 183 20 6 38

Unterloiben 002 123 100 145 123 345 78 9 58

Krems(Land)

Gemeindenname OKZ Ortschaftsname	ZB ZSP	Gebäude insges.	Geb.mit Haupt- wohnsitz	Wohnun- gen	Haus- halte	Wohn- bevölk.	Neben- wohnsitz- fälle	Ar- beits- stätten	L + F Betr.- stätten
-------------------------------------	-----------	--------------------	-------------------------------	----------------	----------------	------------------	------------------------------	--------------------------	----------------------------

Furth bei Göttweig M

313 09 **X** **949** **787** **1.190** **1.068** **2.726** **345** **82** **193**

Gerichtsbezirk: Krems an der Donau(Land)

Fläche: 1.238,63 ha

Katastralgemeinden: Aigen 29,27 ha, Furth 322,27 ha, Göttweig 129,08 ha, Oberfucha 103,60 ha, Palt 555,17 ha, Steinaweg 99,24 ha

Postleitzahl: 3511

Österr. Karte: 37, 38

Höhenklasse: 2

NUTS 3-Code: AT124

04189 Aigen D	002	58	44	62	55	143	16	2	12
04190 Furth bei Göttweig M 214 (48°22'28",15°36'49")	001	513	446	635	578	1.433	177	55	74
04191 Klein-Wien D	003	29	20	41	34	91	19	1	6
04192 Oberfucha D 282	004	65	48	56	53	177	16	5	21
04193 Palt D 202	000	187	157	299	262	617	71	13	54
04194 Steinaweg D 230	003	91	70	91	79	221	27	4	25
04195 Stift Göttweig KI	003	6	2	6	7	44	19	2	1

Zählsprengelübersicht:

Palt	000	187	157	299	262	617	71	13	54
Furth	001	513	446	635	578	1.433	177	55	74
Aigen	002	58	44	62	55	143	16	2	12
Steinaweg	003	126	92	138	120	356	65	7	32
Oberfucha	004	65	48	56	53	177	16	5	21

Gedersdorf

313 10 **X** **735** **643** **787** **719** **2.056** **176** **45** **218**

Gerichtsbezirk: Krems an der Donau(Land)

Fläche: 1.887,31 ha

Katastralgemeinden: Altweidling 123,31 ha, Brunn im Felde 342,72 ha, Donaudorf 125,07 ha, Gedersdorf 289,81 ha, Schlickendorf 238,80 ha, Stratzdorf 172,59 ha, Theiß 595,01 ha

Postleitzahlen: Gemeindeamt: 3494 weitere: 3485

Österr. Karte: 38

Höhenklasse: 1

NUTS 3-Code: AT124

04196 Altweidling R	002	35	32	35	32	84	12	3	4
04197 Brunn im Felde D 195	000	208	183	221	202	583	45	12	62
04198 Donaudorf D	002	23	18	22	19	58	3	2	8
04199 Gedersdorf D 197	X	144	127	166	151	447	41	9	45
	000	80	72	85	79	245	22	7	9
	001	64	55	81	72	202	19	2	36
04200 Schlickendorf D 192	002	46	39	48	44	127	6	-	18
04201 Stratzdorf D 194	000	65	54	75	65	180	30	2	24
04202 Theiß D 194 (48°24'00",15°41'01")	002	214	190	220	206	577	39	17	57
Kraftwerk Theiß Krwk									

Zählsprengelübersicht:

Brunn im Felde	000	353	309	381	346	1.008	97	21	95
----------------	-----	-----	-----	-----	-----	-------	----	----	----

Krems(Land)

Gemeindenname OKZ Ortschaftsname	ZB ZSP	Gebäude insges.	Geb.mit Haupt- wohnsitz	Wohnun- gen	Haus- halte	Wohn- bevölk.	Neben- wohnsitz- fälle	Ar- beits- stätten	L + F Betr.- stätten
Gedersdorf	001	64	55	81	72	202	19	2	36
Theiß	002	318	279	325	301	846	60	22	87

Gföhl ST

313 11 X 1.537 1.137 1.689 1.405 3.740 605 152 369

Gerichtsbezirk: Krems an der Donau(Land)

Fläche: 8.072,21 ha

Katastralgemeinden: Felling 769,86 ha, Garmanns 181,21 ha, Gföhl 667,07 ha, Gföhleramt 2.291,79 ha, Großmotten 348,25 ha, Grottendorf 145,03 ha, Hohenstein 179,24 ha, Lengenfelderamt 498,69 ha, Litsch und Wurfenthalgraben 236,55 ha, Mittelbergeramt 688,89 ha, Moritzreith 256,44 ha, Neubau 111,60 ha, Obermeisling 176,95 ha, Rastbach 369,04 ha, Reisling 118,17 ha, Reitern 356,34 ha, Seeb 546,14 ha, Untermeisling 130,95 ha

Postleitzahlen: Gemeindeamt: 3542 weitere: 3521, 3553

Österr. Karte: 20, 21, 37

Höhenklasse: 5

NUTS 3-Code: AT124

04203	Felling D Am Zwickl E, Latzenhof E	020	50	35	52	40	120	13	3	28
04204	Garmanns D Au ZH	006	38	24	39	28	76	15	-	13
04205	Gföhl St 579 (48°31'00",15°29'32") Alt Gföhl D, Großkühberg E, Kleinkühberg E, Seefeld ZH, Weyberg E	000	732	560	851	751	1.888	284	119	49
04206	Gföhleramt ZH (580) Allinger E, Aschauer (nordwestl.vom Stackelberg) E, Aschauer (südwestl.vom Stackelberg) E, Burker E, Denk E, Enzinger E, Feiertag E, Gutmann E, Hauer (nordöstlich vom Kühberg) E, Hauer (südwestlich der Pfeifferhöhe) E, Knödelstorfer E, Mayer E, Mold Gh, Niederlage R, Rauscher E, Rosaliakapelle Ki, Steiner E, Tiefenbacher E, Topf (auf der Pfeifferhöhe) E, Topf (nordwestlich der Rosaliakapelle) E, Völker E, Winkler Gh	007	133	103	147	119	342	35	9	84
04207	Großmotten D	001	65	47	61	47	108	27	2	17
04208	Grottendorf D	002	33	25	33	26	74	19	-	13
04209	Hohenstein D Pennhammer E, Philippsäge E	020	39	25	41	33	76	26	1	9
04210	Lengenfelderamt ZH Aschauerhütte Jh, Fuchs E, Mayer E	008	13	10	14	11	38	9	-	8
04211	Litschgraben R	006	9	6	9	7	25	2	-	5
04212	Mittelbergeramt ZH Loidl E, Rieder E, Steiner E, Strohofer E	008	28	22	28	23	70	12	3	19
04213	Moritzreith D Dörrmühle E, Neuwirtshaus E, Riegler E	002	41	32	50	44	125	3	2	17
04214	Neubau D Am Rodinger We	002	37	15	37	15	34	33	-	5
04215	Ober-Meisling D	010	42	27	48	33	90	21	2	4
04216	Rastbach D Schloss Rastbach Schl	003	55	36	58	42	118	25	4	21
04217	Reisling D	003	27	18	25	18	62	10	-	13
04218	Reitern D Völker Gh	004	48	39	46	44	125	20	1	24
04219	Seeb D Topf E	005	54	38	53	41	134	16	3	26
04220	Unter-Meisling D 337 Leisberg ZH	010	80	65	84	73	211	32	3	9
04221	Wurfenthalgraben R	006	13	10	13	10	24	3	-	5

Krems(Land)

Gemeindename OKZ Ortschaftsname	ZB ZSP	Gebäude insges.	Geb.mit Haupt- wohnsitz	Wohnun- gen	Haus- halte	Wohn- bevölk.	Neben- wohnsitz- fälle	Ar- beits- stätten	L + F Betr.- stätten
---------------------------------------	-----------	--------------------	-------------------------------	----------------	----------------	------------------	------------------------------	--------------------------	----------------------------

Zählsprengeleübersicht:

Gföhl	000	732	560	851	751	1.888	284	119	49
Großmotten	001	65	47	61	47	108	27	2	17
Moritzreith	002	111	72	120	85	233	55	2	35
Rastbach	003	82	54	83	60	180	35	4	34
Reittern	004	48	39	46	44	125	20	1	24
Seeb	005	54	38	53	41	134	16	3	26
Litsch-u.Wurfenthalgraben	006	60	40	61	45	125	20	-	23
Gföhleramt	007	133	103	147	119	342	35	9	84
Mittelbergeramt	008	41	32	42	34	108	21	3	27
Ober-Meisling	010	122	92	132	106	301	53	5	13
Felling	020	89	60	93	73	196	39	4	37

Grafenegg M**313 08****X 1.137 923 1.231 1.054 2.830 317 104 358**

Gerichtsbezirk: Krems an der Donau(Land)

Fläche: 2.854,70 ha

Katastralgemeinden: Diendorf am Kamp 134,43 ha, Engabrunn 387,04 ha, Etsdorf 589,41 ha, Grunddorf 309,50 ha, Haitzendorf 331,38 ha, Kamp 382,61 ha, Sittendorf 452,61 ha, Walkersdorf 267,72 ha

Postleitzahlen: Gemeindeamt: 3492 weitere: 3485

Österr. Karte: 38

Höhenklasse: 1

NUTS 3-Code: AT124

04180	Diendorf am Kamp D	000	20	14	21	19	43	5	1	9
04181	Engabrunn D 218	002	179	149	194	164	453	38	13	108
04182	Etsdorf am Kamp M 197 (48°26'47",15°44'29")	000	360	297	390	340	927	104	37	86
	Hubertuskapelle Ki, Stöbermühle Mü, Weinberg Hgr									
04183	Grafenegg Hgr Schloss Grafenegg Schl	001	14	10	20	15	39	12	4	2
04184	Grunddorf D 194	001	81	73	81	80	224	15	3	34
04185	Haitzendorf D 195	001	132	107	144	128	326	46	19	23
04186	Kamp D (195)	001	91	67	101	75	199	38	4	18
04187	Sittendorf D 195	001	152	122	164	139	391	25	11	45
04188	Walkersdorf am Kamp D 197 Schloss Walkersdorf Schl	000	108	84	116	94	228	34	12	33

Zählsprengeleübersicht:

Etsdorf am Kamp	000	488	395	527	453	1.198	143	50	128
Haitzendorf	001	470	379	510	437	1.179	136	41	122
Engabrunn	002	179	149	194	164	453	38	13	108

Krems(Land)

Gemeindenname OKZ Ortschaftsname	ZB ZSP	Gebäude insges.	Geb.mit Haupt- wohnsitz	Wohnun- gen	Haus- halte	Wohn- bevölk.	Neben- wohnsitz- fälle	Ar- beits- stätten	L + F Betr.- stätten
-------------------------------------	-----------	--------------------	-------------------------------	----------------	----------------	------------------	------------------------------	--------------------------	----------------------------

Hadersdorf-Kammern M

313 15	X	653	540	929	821	1.976	382	82	123
---------------	----------	------------	------------	------------	------------	--------------	------------	-----------	------------

Gerichtsbezirk: Krems an der Donau(Land)

Fläche: 479,54 ha

Katastralgemeinden: Hadersdorf am Kamp 212,62 ha, Kammern 266,92 ha

Postleitzahl: 3493

Österr. Karte: 38

Höhenklasse: 2

NUTS 3-Code: AT124

04235 Hadersdorf am Kamp M 202	000	523	429	788	695	1.646	324	75	89
(48°27'31",15°43'01")									

04236 Kammern D 204	001	130	111	141	126	330	58	7	34
---------------------	-----	-----	-----	-----	-----	-----	----	---	----

Zählsprengelübersicht:

Hadersdorf am Kamp	000	523	429	788	695	1.646	324	75	89
Kammern	001	130	111	141	126	330	58	7	34

Jaidhof

313 19	X	418	327	460	369	1.119	171	20	172
---------------	----------	------------	------------	------------	------------	--------------	------------	-----------	------------

Gerichtsbezirk: Krems an der Donau(Land)

Fläche: 4.493,02 ha

Katastralgemeinden: Eisenbergeramt 1.425,97 ha, Eisengraben 304,57 ha, Eisengraberamt 1.171,13 ha, Jaidhof 398,71 ha, Schiltingeram 1.192,64 ha

Postleitzahlen: Gemeindeamt: 3542 weitere: 3532, 3543, 3553, 3572

Österr. Karte: 20, 21

Höhenklasse: 5

NUTS 3-Code: AT124

04245 Eisenbergeramt ZH (550)	002	134	104	144	118	324	56	7	60
Aschauer E, Burger E, Burger Wirtshaus Gh, Enzinger E, Florianikapelle Ki, Föls E, Forellenhof Gh, Hauer E, Hauermühle E, Schmutz ZH, Seidl E, Straßer E									

04246 Eisengraben D 592	001	43	38	52	44	159	12	3	22
-------------------------	-----	----	----	----	----	-----	----	---	----

04247 Eisengraberamt ZH (560)	001	119	89	129	97	267	50	3	50
Dörr E, Gschwendt ZH (590), Hahn E, Petzwinkler E, Pistracher (beim Brunngraben) E, Pistracher (nordöstl.von Eisengraben) E, Pottaschhof Jh, Strasser ZH, Tiefenbacher E, Wandmühle E									

04248 Jaidhof D 592	000	78	67	86	77	259	24	6	18
(48°31'44",15°29'10")									

Drescherhütten W, Gittenberger E, Lehenhüttl E, Schloss Ort Schl, Schweizerhof E, Unter-Jaidhof ZH (580), Völker E

04249 Schiltingeram ZH (580)	003	44	29	49	33	110	29	1	22
Balt E, Huber E, Schiegl E									

Zählsprengelübersicht:

Jaidhof	000	78	67	86	77	259	24	6	18
Eisengraberamt	001	162	127	181	141	426	62	6	72
Eisenbergeramt	002	134	104	144	118	324	56	7	60
Schiltingeram	003	44	29	49	33	110	29	1	22

Krems(Land)

Gemeindenname OKZ Ortschaftsname	ZB ZSP	Gebäude insges.	Geb.mit Haupt- wohnsitz	Wohnun- gen	Haus- halte	Wohn- bevölk.	Neben- wohnsitz- fälle	Ar- beits- stätten	L + F Betr.- stätten
---------------------------------------	-----------	--------------------	-------------------------------	----------------	----------------	------------------	------------------------------	--------------------------	----------------------------

Krumau am Kamp M

313 21 X 541 299 546 329 806 333 35 131

Gerichtsbezirk: Krems an der Donau(Land)

Fläche: 2.683,69 ha

Katastralgemeinden: Dobra 67,24 ha, Eisenberg 308,63 ha, Idolsberg 544,70 ha, Krumau am Kamp 605,41 ha, Preinreichs 527,59 ha, Thurnberg 65,82 ha, Tiefenbach 564,30 ha

Postleitzahlen: Gemeindeamt: 3543 weitere: 3544

Österr. Karte: 20

Höhenklasse: 4

NUTS 3-Code: AT124

04241	Eisenberg D 489	002	63	41	64	45	110	16	1	24
04242	Idolsberg D 430	002	101	46	105	52	111	71	6	14
	Am See Gh, Schloss Idolsberg Schl, Seesiedlung We									
04251	Krumau am Kamp M 370	000	193	107	198	119	286	133	20	35
	(48°35'24",15°27'00")									
	Burg Krumau Burg, Kampfeld-Siedlung We, Kraftwerk Krumau Krwk, Schattauer-Siedlung We									
04252	Krumauer Waldhütten R	000	13	6	12	6	12	12	-	5
04253	Preinreichs D 487	001	102	60	99	62	177	58	1	32
	Seesiedlung Preinreichs We									
04243	Thurnberg R	002	15	9	13	10	19	5	2	3
	Kraftwerk Thurnberg Krwk									
06998	Tiefenbach D 508	003	53	29	54	34	89	37	5	18
	Gföhlerhütte E, Großhütte E									
04254	Unterdobrawaldhütten E	000	1	1	1	1	2	1	-	-

Zählsprengelübersicht:

Krumau am Kamp	000	207	114	211	126	300	146	20	40
Preinreichs	001	102	60	99	62	177	58	1	32
Idolsberg	002	179	96	182	107	240	92	9	41
Tiefenbach	003	53	29	54	34	89	37	5	18

Langenlois ST

313 22 X 2.891 2.045 3.137 2.805 6.875 709 286 857

Gerichtsbezirk: Krems an der Donau(Land)

Fläche: 6.711,42 ha

Katastralgemeinden: Gobelsburg 767,38 ha, Haindorf 354,72 ha, Langenlois 2.201,88 ha, Mittelberg 694,49 ha, Oberreith 433,89 ha, Schiltern 1.466,58 ha, Unterreith 253,19 ha, Zöbing 539,29 ha

Postleitzahlen: Gemeindeamt: 3550 weitere: 3553, 3561

Österr. Karte: 20, 21, 38

Höhenklasse: 2

NUTS 3-Code: AT124

04222	Gobelsburg D 218	006	262	223	326	292	756	55	19	84
	Schlus Gobelsburg Schl									
04255	Langenlois St 219	X	1.801	1.211	1.966	1.789	4.272	369	230	437
	(48°28'21",15°40'39")	000	286	199	390	340	774	71	113	101
		001	519	306	395	371	944	61	20	159
		002	462	335	602	544	1.236	134	38	96
		003	534	371	579	534	1.318	103	59	81
	Eichelbergstraße Hgr, Fahnberg R, Haindorf Stt									
04256	Mittelberg D	004	89	62	94	70	186	46	4	45
	Neuwald ZH									

Krems(Land)

Gemeindenname OKZ Ortschaftsname	ZB ZSP	Gebäude insges.	Geb.mit Haupt- wohnsitz	Wohnun- gen	Haus- halte	Wohn- bevölk.	Neben- wohnsitz- fälle	Ar- beits- stätten	L + F Betr.- stätten
04257 Reith D Oberreith R, Spern ZH, Unterreith D, Völker E	005	88	73	101	82	192	29	1	47
04343 Schiltern D 380 Kronsegg R, Krückl ZH, Neumühle R, Neuwald ZH, Reisert ZH, Ruine Kronsegg Ru, Schloss Schiltern Schl	007	262	204	287	246	641	126	15	106
04223 Zeiselberg D	006	50	43	54	51	138	9	1	21
04384 Zöbing D 211 Kamptalwarte E	008	339	229	309	275	690	75	16	117
Zählsprengelübersicht:									
Langenlois-Mitte	000	286	199	390	340	774	71	113	101
Langenlois-West	001	519	306	395	371	944	61	20	159
Langenlois-Nord	002	462	335	602	544	1.236	134	38	96
Langenlois-Süd und Ost	003	534	371	579	534	1.318	103	59	81
Mittelberg	004	89	62	94	70	186	46	4	45
Reith	005	88	73	101	82	192	29	1	47
Gobelsburg	006	312	266	380	343	894	64	20	105
Schiltern	007	262	204	287	246	641	126	15	106
Zöbing	008	339	229	309	275	690	75	16	117

Lengenfeld M

313 23	000	543	443	555	490	1.373	196	48	231
---------------	------------	------------	------------	------------	------------	--------------	------------	-----------	------------

Gerichtsbezirk: Krems an der Donau(Land)
 Fläche: 1.501,63 ha
 Katastralgemeinden: Lengenfeld 1.501,63 ha
 Postleitzahl: 3552
 Österr. Karte: 20, 21, 37, 38
 Höhenklasse: 3
 NUTS 3-Code: AT124

04258 Lengenfeld M 315 (48°28'16",15°36'00")	000	543	443	555	490	1.373	196	48	231
----------------------------------------------------------------------	------------	------------	------------	------------	------------	--------------	------------	-----------	------------

Zählsprengelübersicht:

Lengenfeld	000	543	443	555	490	1.373	196	48	231
------------	-----	-----	-----	-----	-----	-------	-----	----	-----

Lichtenau im Waldviertel M

313 24	X	855	652	878	749	2.067	289	61	342
---------------	----------	------------	------------	------------	------------	--------------	------------	-----------	------------

Gerichtsbezirk: Krems an der Donau(Land)
 Fläche: 5.839,85 ha
 Katastralgemeinden: Allentsgschwendt 494,80 ha, Brunn am Walde 423,18 ha, Ebergersch 118,39 ha, Engelschalks 115,29 ha, Erdweis 214,95 ha, Gloden 254,65 ha, Großreinprechts 559,30 ha, Jeitendorf 442,95 ha, Kornberg 162,42 ha, Ladings 253,64 ha, Lichtenau 307,92 ha, Loiwein 716,88 ha, Obergrünbach 331,61 ha, Pallweis 374,32 ha, Scheitz 279,87 ha, Taubitz 366,10 ha, Wietzen 203,36 ha, Wurschenaigen 220,22 ha
 Postleitzahlen: Gemeindeamt: 3522 weitere: 3524, 3542, 3613
 Österr. Karte: 19, 20, 36, 37
 Höhenklasse: 6
 NUTS 3-Code: AT124

04259 Allentsgschwendt D 703	001	73	55	75	64	169	23	4	34
04260 Brunn am Wald D 610 Schindler Gh, Schloss Brunn am Wald Schl	010	59	47	64	54	158	6	3	25
04261 Ebergersch D Königsmühle E	002	19	15	21	18	56	6	-	10

Krems(Land)

Gemeindenname OKZ Ortschaftsname	ZB ZSP	Gebäude insges.	Geb.mit Haupt- wohnsitz	Wohnun- gen	Haus- halte	Wohn- bevölk.	Neben- wohnsitz- fälle	Ar- beits- stätten	L + F Betr.- stätten	
04262 Engelschalks D	041	17	15	20	18	42	2	-	11	
04263 Erdweis D	030	26	21	34	28	66	10	2	16	
04264 Gloden D	041	36	26	38	30	84	22	1	15	
04265 Großreinprechts D 707 Bründlmühle E	040	94	67	94	72	207	48	5	37	
04266 Jeitendorf D 669	031	45	28	40	35	103	9	2	20	
04267 Kornberg D	040	18	14	18	14	42	9	-	7	
04268 Ladings D	002	28	23	30	25	65	10	-	10	
04269 Lichtenau M 639 (48°29'50",15°23'32") Schloss Lichtenau Schl	000	106	82	109	100	268	33	26	26	
04270 Loiwein D 542 Pfaffenbühel Jhtt	004	103	80	107	91	245	43	6	25	
04271 Obergrünbach D 625	030	52	40	56	48	133	15	-	18	
04272 Pallweis D 623 Steineck ZH	020	61	45	57	49	116	20	3	27	
04273 Scheutz D Brauhaus ZH	002	28	22	28	25	74	3	5	12	
04274 Taubitz D	003	42	34	38	35	110	14	1	19	
04275 Wietzen D	031	23	18	23	20	65	4	2	17	
04276 Wurschenaigen R	004	25	20	26	23	64	12	1	13	
Zählsprengeleübersicht:										
Lichtenau	000	106	82	109	100	268	33	26	26	
Allentsgschwendt	001	73	55	75	64	169	23	4	34	
Ladings	002	75	60	79	68	195	19	5	32	
Taubitz	003	42	34	38	35	110	14	1	19	
Loiwein	004	128	100	133	114	309	55	7	38	
Brunn am Wald	010	59	47	64	54	158	6	3	25	
Pallweis	020	61	45	57	49	116	20	3	27	
Obergrünbach	030	78	61	90	76	199	25	2	34	
Jeitendorf	031	68	46	63	55	168	13	4	37	
Großreinprechts	040	112	81	112	86	249	57	5	44	
Gloden	041	53	41	58	48	126	24	1	26	

Maria Laach am Jauerling M

313 26 X 351 267 382 307 963 178 39 165

Gerichtsbezirk: Krems an der Donau(Land)

Fläche: 3.644,72 ha

Katastralgemeinden: Benking 88,39 ha, Felbring 251,77 ha, Friedersdorf 342,42 ha, Gießhübl 188,02 ha, Haslarn 160,93 ha, Hinterkogel 95,98 ha, Hof 44,03 ha, Kuffarn 238,17 ha, Litzendorf 123,72 ha, Loitzendorf 239,81 ha, Maria Laach am Jauerling 120,09 ha, Mitterndorf 55,38 ha, Nonnersdorf 411,97 ha, Oberndorf 100,32 ha, Schlaubing 150,28 ha, Thalham 153,19 ha, Weinberg 44,98 ha, Wiesmannsreith 199,57 ha, Zeißing 234,54 ha, Zintring 401,16 ha

Postleitzahlen: Gemeindeamt: 3643 weitere: 3620

Österr. Karte: 36, 37

Höhenklasse: 5

NUTS 3-Code: AT124

04230 Benking W Grub W	003	13	10	15	12	38	3	-	7
04278 Felbring D	001	15	10	16	12	36	10	1	8

Krems(Land)

Gemeindenname OKZ Ortschaftsname	ZB ZSP	Gebäude insges.	Geb.mit Haupt- wohnsitz	Wohnun- gen	Haus- halte	Wohn- bevölk.	Neben- wohnsitz- fälle	Ar- beits- stätten	L + F Betr.- stätten	
04305 Friedersdorf D	002	15	13	18	15	47	14	1	7	
04279 Gießhübl W	000	6	5	6	5	7	4	-	4	
04306 Haslarn W	002	7	6	6	6	28	1	-	7	
04307 Hinterkogel W	002	8	5	8	5	14	2	-	4	
04280 Hof R	000	4	3	6	5	21	2	1	3	
04281 Kuffarn D 475 Bagelmühle E	001	12	9	11	9	47	1	-	13	
04282 Litzendorf D	000	12	9	12	10	31	8	-	6	
04308 Loitzendorf D (480) Wienau Sdlg	002	30	26	35	32	107	9	2	16	
04283 Maria Laach am Jauerling M 591 (48°18'01",15°20'49")	000	81	65	86	75	196	38	22	20	
04232 Mitterndorf ZH	003	8	2	8	2	10	8	-	2	
04309 Nonnersdorf D	002	12	11	12	11	39	4	-	10	
04233 Oberndorf D Kräutermuseum E	003	17	8	18	9	31	10	4	5	
04284 Schlaubing R	000	13	11	14	12	46	11	-	6	
04285 Thalham R	000	11	7	11	7	17	13	-	5	
04286 Weinberg W	000	7	4	10	6	16	6	-	3	
04287 Wiesmannsreith D Jauerling-Gipfelhaus Schh, Sender E	000	16	10	16	11	26	11	3	6	
04288 Zeißing D (590) Grubmühle E, Schloss Zeißing Schl	000	39	34	43	39	121	10	5	15	
04289 Zintring D 498 Buchbachhof E	001	25	19	31	24	85	13	-	18	
Zählsprengelübersicht:										
Maria Laach am Jauerling	000	189	148	204	170	481	103	31	68	
Zintring	001	52	38	58	45	168	24	1	39	
Nonnersdorf	002	72	61	79	69	235	30	3	44	
Gut am Steg-Süd	003	38	20	41	23	79	21	4	14	

Mautern an der Donau ST

313 27 X 913 746 1.508 1.308 3.074 472 111 161

Gerichtsbezirk: Krems an der Donau(Land)

Fläche: 914,54 ha

Katastralgemeinden: Baumgarten 219,92 ha, Mautern 536,67 ha, Mauternbach 157,95 ha

Postleitzahl: 3512

Österr. Karte: 37, 38

Höhenklasse: 2

NUTS 3-Code: AT124

04290 Baumgarten D 277 Schloss Baumgarten Schl	003	61	46	74	64	155	17	2	31
04292 Hundsheim D 199	004	67	53	78	68	169	21	1	21
04291 Mautern an der Donau St 201 (48°23'41",15°34'39")	X	699	575	1.246	1.087	2.536	407	101	81
	000	366	274	517	445	1.018	131	73	45
	001	333	301	729	642	1.518	276	28	36

Krems(Land)

Gemeindename OKZ Ortschaftsname	ZB ZSP	Gebäude insges.	Geb.mit Haupt- wohnsitz	Wohnun- gen	Haus- halte	Wohn- bevölk.	Neben- wohnsitz- fälle	Ar- beits- stätten	L + F Betr.- stätten	
Raab-Kaserne Ks										
04293 Mauternbach D (205)	004	86	72	110	89	214	27	7	28	
Zählsprengelübersicht:										
Mautern an der Donau-Nord	000	366	274	517	445	1.018	131	73	45	
Mautern an der Donau-Süd	001	333	301	729	642	1.518	276	28	36	
Baumgarten	003	61	46	74	64	155	17	2	31	
Mauternbach	004	153	125	188	157	383	48	8	49	

Mühdorf M

313 30 **X** **590** **442** **626** **502** **1.443** **327** **57** **182**

Gerichtsbezirk: Krems an der Donau(Land)

Fläche: 2.845,91 ha

Katastralgemeinden: Amstall 163,81 ha, Elsarn am Jauerling 287,60 ha, Mühdorf 173,99 ha, Niederranna 345,50 ha,

Oberranna 191,95 ha, Oetz 147,31 ha, Oetzbach 188,69 ha, Povat 287,70 ha, Trandorf 1.059,36 ha

Postleitzahl: 3622

Österr. Karte: 36, 37

Höhenklasse: 3

NUTS 3-Code: AT124

04362 Amstall D	002	27	15	29	18	45	19	1	7	
04166 Elsarn am Jauerling D 321 Auf der Zeile W	001	71	56	81	69	191	39	5	26	
04297 Mühdorf M (360) (48°22'28",15°20'49")	000	164	116	160	129	346	89	21	33	
Ledertal R, Muthstal W, Trenninghof E										
04299 Niederranna D 398 Bengelbach E, Brandhof Mh, Döppler R, Strebitzfeld E	000	55	40	52	41	120	35	5	18	
04300 Oberranna E Burg Ranna Burg, Unterranna R	000	12	8	17	10	20	18	1	5	
04301 Ötz D (390) Wegscheid R	000	64	49	77	58	182	39	7	10	
04302 Ötzbach D (480) Eichberg R, Lothauhof E	000	39	29	47	34	106	29	4	10	
04167 Povat D (480) Hasenhof E, Höfl E, Krähenhof E, Lahnhof E, Thurn D	001	45	36	50	42	128	18	2	21	
04363 Trandorf D 468 Brandstatt W, Örtl R, Winkel W, Zeile W	002	113	93	113	101	305	41	11	52	
Zählsprengelübersicht:										
Mühdorf	000	334	242	353	272	774	210	38	76	
Elsarn am Jauerling	001	116	92	131	111	319	57	7	47	
Trandorf	002	140	108	142	119	350	60	12	59	

Krems(Land)

Gemeindenname OKZ Ortschaftsname	ZB ZSP	Gebäude insges.	Geb.mit Haupt- wohnsitz	Wohnun- gen	Haus- halte	Wohn- bevölk.	Neben- wohnsitz- fälle	Ar- beits- stätten	L + F Betr.- stätten
---------------------------------------	-----------	--------------------	-------------------------------	----------------	----------------	------------------	------------------------------	--------------------------	----------------------------

Paudorf M

313	33	X	895	727	1.038	915	2.389	299	71	194
------------	-----------	----------	------------	------------	--------------	------------	--------------	------------	-----------	------------

Gerichtsbezirk: Krems an der Donau(Land)

Fläche: 3.010,12 ha

Katastralgemeinden: Eggendorf 201,99 ha, Höbenbach 496,99 ha, Hörfarth 278,51 ha, Krustetten 258,21 ha, Meidling 274,47 ha, Paudorf 1.291,64 ha, Tiefenfucha 208,31 ha

Postleitzahl: 3511

Österr. Karte: 37, 38

Höhenklasse: 2

NUTS 3-Code: AT124

04312	Eggendorf D Panholz ZH	001	48	42	48	43	112	12	4	8
04313	Höbenbach D 302 Maria Ellend Gh, Pammerhof E	001	150	129	159	144	393	42	10	45
04314	Hörfarth D (250) Hellerhof W	000	99	77	145	126	331	35	7	9
04315	Krustetten D 345	002	132	108	142	122	346	55	6	40
04316	Meidling D 268	000	80	58	92	84	217	41	6	9
04317	Paudorf M 257 (48°21'01",15°37'02")	000	286	229	346	297	725	101	33	33
04318	Tiefenfucha D 251	003	100	84	106	99	265	13	5	50

Zählsprengelübersicht:

Paudorf	000	465	364	583	507	1.273	177	46	51
Höbenbach	001	198	171	207	187	505	54	14	53
Krustetten	002	132	108	142	122	346	55	6	40
Tiefenfucha	003	100	84	106	99	265	13	5	50

Rastenfeld M

313	36	X	658	458	678	531	1.367	363	67	157
------------	-----------	----------	------------	------------	------------	------------	--------------	------------	-----------	------------

Gerichtsbezirk: Krems an der Donau(Land)

Fläche: 4.762,41 ha

Katastralgemeinden: Marbach im Felde 466,95 ha, Mottingeramnt 1.637,33 ha, Niedergrünbach 501,05 ha, Peygarten 535,80 ha, Rastenberg 225,01 ha, Rastenfeld 885,48 ha, Sperkenthal 127,36 ha, Zierings 383,43 ha

Postleitzahlen: Gemeindeamt: 3532 weitere: 3543

Österr. Karte: 19, 20

Höhenklasse: 5

NUTS 3-Code: AT124

04277	Marbach im Felde D 600	003	69	51	76	62	178	13	5	27
04326	Mottingeramnt ZH (570) Dachler E, Dobrasperre Krwk, Draxelmühle E, Drei Höfe E, Gamerith Gh, Gernitz ZH, Hagmann E, Kamphütten ZH, Kolm E, Schöberlberg E, Weber E, Zlabinger E	001	85	56	85	63	185	54	4	40
04327	Niedergrünbach D 605	002	73	53	73	60	168	10	9	27
04319	Ottenstein ZH Schloss Ottenstein Schl	004	3	2	2	2	5	-	1	-
04320	Peygarten-Ottenstein D 526 Hotelrestaurant Ottenstein Hot, Ottensteiner-Sperre Krwk	004	165	120	174	141	334	118	10	14
04328	Rastenberg R Burg Rastenberg Burg, Hofmühle E, Schöpfermühle Mü	000	19	14	19	15	38	8	5	3

Krems(Land)

Gemeindenname OKZ Ortschaftsname	ZB ZSP	Gebäude insges.	Geb.mit Haupt- wohnsitz	Wohnun- gen	Haus- halte	Wohn- bevölk.	Neben- wohnsitz- fälle	Ar- beits- stätten	L + F Betr.- stätten
04329 Rastenfeld M 579 (48°34'24",15°20'00")	000	204	136	206	157	375	143	32	36
04330 Sperkental D	002	30	21	33	26	69	15	1	10
04321 Zierings R	004	10	5	10	5	15	2	-	-
Zählsprengelübersicht:									
Rastenfeld	000	223	150	225	172	413	151	37	39
Mottingeramnt	001	85	56	85	63	185	54	4	40
Niedergrünbach	002	103	74	106	86	237	25	10	37
Marbach im Felde	003	69	51	76	62	178	13	5	27
Peygarten-Ottenstein	004	178	127	186	148	354	120	11	14

Rohrendorf bei Krems

313 37	000	709	520	671	633	1.696	207	66	157
---------------	------------	------------	------------	------------	------------	--------------	------------	-----------	------------

Gerichtsbezirk: Krems an der Donau(Land)

Fläche: 977,67 ha

Katastralgemeinden: Neustift an der Donau 45,56 ha, Oberrohrendorf 629,81 ha, Unterrohrendorf 302,30 ha

Postleitzahl: 3495

Österr. Karte: 38

Höhenklasse: 1

NUTS 3-Code: AT124

04331 Neustift an der Donau D 194	000	85	79	112	104	257	25	6	20
04332 Neuweidling D 195	000	59	51	66	62	174	26	4	19
04333 Oberrohrendorf D 194 (48°25'01",15°39'02")	000	353	246	307	291	783	88	37	62
04334 Unterrohrendorf D 194	000	212	144	186	176	482	68	19	56

Zählsprengelübersicht:

Rohrendorf bei Krems	000	709	520	671	633	1.696	207	66	157
----------------------	-----	-----	-----	-----	-----	-------	-----	----	-----

Rossatz-Arnsdorf M

313 38	X	523	383	593	460	1.197	440	39	214
---------------	----------	------------	------------	------------	------------	--------------	------------	-----------	------------

Gerichtsbezirk: Krems an der Donau(Land)

Fläche: 3.903,62 ha

Katastralgemeinden: Mitterarnsdorf 1.130,51 ha, Oberarnsdorf 801,45 ha, Rossatz 1.487,65 ha, Rührsdorf 484,01 ha

Postleitzahlen: Gemeindeamt: 3602 weitere: 3621

Österr. Karte: 37

Höhenklasse: 2

NUTS 3-Code: AT124

04294 Bacharnsdorf D	002	26	15	26	16	41	25	1	8
04295 Hofarnsdorf D 206 Schloss Arnsdorf Schl	002	35	28	41	34	90	24	1	6
04296 Mitterarnsdorf D (210)	002	77	62	85	72	196	57	7	46
04310 Oberarnsdorf D 210 Ernsthof E	003	90	70	101	82	205	63	5	46
04335 Rossatz M 225 (48°23'47",15°30'02") Schloss Rossatz Schl	000	177	134	217	166	427	168	15	64
04336 Rossatzbach D (220)	000	45	26	48	31	84	53	6	11

Krems(Land)

Gemeindenname OKZ Ortschaftsname	ZB ZSP	Gebäude insges.	Geb.mit Haupt- wohnsitz	Wohnun- gen	Haus- halte	Wohn- bevölk.	Neben- wohnsitz- fälle	Ar- beits- stätten	L + F Betr.- stätten
04337 Rührsdorf D 205	001	54	40	57	48	126	29	4	30
04311 St. Johann im Mauerthale W	003	5	1	5	2	4	9	-	-
04338 St. Lorenz R Oberkienstock E, Unterkienstock ZH	001	14	7	13	9	24	12	-	3

Zählsprengelübersicht:

Rossatz	000	222	160	265	197	511	221	21	75
Rührsdorf	001	68	47	70	57	150	41	4	33
Mitterarnsdorf	002	138	105	152	122	327	106	9	60
Oberarnsdorf	003	95	71	106	84	209	72	5	46

Schönberg am Kamp M

313 55 **X** **968** **632** **1.055** **722** **1.821** **681** **55** **330**

Gerichtsbezirk: Krems an der Donau(Land)

Fläche: 5.326,98 ha

Katastralgemeinden: Altenhof 115,30 ha, Buchberger Waldhütten 391,70 ha, Fernitz 331,08 ha, Freischling 1.041,72 ha, Kriegenreith 122,93 ha, Mollands 262,91 ha, Neustift bei Schönberg 311,81 ha, Oberplank 327,83 ha, Plank am Kamp 366,89 ha, Raan 155,91 ha, Schönberg 646,50 ha, Stiefern 989,01 ha, Thürneustift 263,39 ha

Postleitzahlen: Gemeindeamt: 3562 weitere: 3564

Österr. Karte: 21, 38

Höhenklasse: 2

NUTS 3-Code: AT124

04322 Altenhof D	005	44	26	44	26	72	37	-	12
04351 Buchberger Waldhütten ZH	006	21	15	29	21	39	19	-	13
04323 Fernitz D	005	19	15	18	15	43	7	-	9
04377 Freischling D 302	004	56	39	52	41	117	25	2	18
04378 Kriegenreith W	004	9	6	7	6	23	1	-	3
04379 Mollands D 333	003	76	63	95	79	261	24	-	46
04324 Oberplank D	005	38	21	41	23	44	26	-	15
04325 Plank am Kamp D 233	005	161	82	167	103	226	140	13	15
04380 Raan D Schloss Raan Schl	004	20	16	23	19	44	10	-	4

04381 Schönberg M 226	X	279	183	307	207	491	185	28	101
(48°31'10",15°42'00")	000	212	132	236	152	340	155	22	75
	001	67	51	71	55	151	30	6	26

Manhartsberg R, Ruine Schönenburg Ru

04382 Schönberg-Neustift R (230)	002	62	47	70	49	136	28	2	30
04383 See D	003	12	11	15	13	36	2	-	12
04352 Stiefern D 238 Hammerschmiede E	006	135	86	147	95	233	153	9	36
04353 Thürneustift D	006	36	22	40	25	56	24	1	16

Zählsprengelübersicht:

Schönberg-Ost	000	212	132	236	152	340	155	22	75
Schönberg-West	001	67	51	71	55	151	30	6	26
Schönberg-Neustift	002	62	47	70	49	136	28	2	30
Mollands	003	88	74	110	92	297	26	-	58
Freischling	004	85	61	82	66	184	36	2	25
Plank am Kamp	005	262	144	270	167	385	210	13	51

Krems(Land)

Gemeindenname OKZ Ortschaftsname	ZB ZSP	Gebäude insges.	Geb.mit Haupt- wohnsitz	Wohnun- gen	Haus- halte	Wohn- bevölk.	Neben- wohnsitz- fälle	Ar- beits- stätten	L + F Betr.- stätten
Stiefern	006	192	123	216	141	328	196	10	65

Senftenberg M

313 43	X	762	614	987	830	1.971	339	68	182
---------------	----------	------------	------------	------------	------------	--------------	------------	-----------	------------

Gerichtsbezirk: Krems an der Donau(Land)

Fläche: 3.476,38 ha

Katastralgemeinden: Imbach 348,22 ha, Meislingeram 636,24 ha, Priel 127,70 ha, Reichaueramt 862,78 ha, Senftenberg 440,88 ha, Senftenbergeramt 1.060,56 ha

Postleitzahlen: Gemeindeamt: 3541 weitere: 3500

Österr. Karte: 37, 38

Höhenklasse: 2

NUTS 3-Code: AT124

04244 Imbach D 229	004	226	185	312	261	580	99	11	62
Gries D, Hofstatt D, Platzl R, Waldschlößl W									
04345 Meislingeram ZH	001	18	14	22	20	55	1	-	4
04346 Priel D 376	003	40	36	44	41	123	13	1	27
04347 Reichaueramt ZH	002	24	21	29	25	60	20	-	13
Augrabler E									
04348 Senftenberg M 254	000	410	320	532	439	1.046	193	55	69
(48°27'00",15°33'02")									
Ruine Senftenberg Ru, Schwarze Wand Sdlg									
04349 Senftenbergeramt ZH	001	44	38	48	44	107	13	1	7

Zählsprengelübersicht:

Senftenberg	000	410	320	532	439	1.046	193	55	69
Senftenbergeramt	001	62	52	70	64	162	14	1	11
Reichaueramt	002	24	21	29	25	60	20	-	13
Priel	003	40	36	44	41	123	13	1	27
Imbach	004	226	185	312	261	580	99	11	62

Spitz M

313 44	X	635	509	841	692	1.769	315	99	237
---------------	----------	------------	------------	------------	------------	--------------	------------	-----------	------------

Gerichtsbezirk: Krems an der Donau(Land)

Fläche: 2.382,15 ha

Katastralgemeinden: Gut am Steg 411,18 ha, Schwallenbach 589,08 ha, Spitz 1.093,17 ha, Vießling 288,72 ha

Postleitzahl: 3620

Österr. Karte: 37

Höhenklasse: 2

NUTS 3-Code: AT124

04231 Gut am Steg D 251	002	55	43	83	55	168	31	2	27
Bauer E, Kremserhütte E, Scheibelberger E, Theresienhütte E									
04344 Schwallenbach D 212	001	61	45	71	56	141	33	3	20
04350 Spitz M 223	X	473	379	635	533	1.306	236	93	155
(48°22'00",15°24'34")									
	000	450	361	604	508	1.238	232	90	147
	003	23	18	31	25	68	4	3	8
Erlahof Schl, Huthof E, Laaben R, Mieslingtal R, Radlbach R, Ruine Hinterhaus Ru, Schloss Spitz Schl, Zornberg R									
04234 Vießling D 333	002	46	42	52	48	154	15	1	35

Zählsprengelübersicht:

Spitz	000	450	361	604	508	1.238	232	90	147
Schwallenbach	001	61	45	71	56	141	33	3	20

Krems(Land)

Gemeindenname OKZ Ortschaftsname	ZB ZSP	Gebäude insges.	Geb.mit Haupt- wohnsitz	Wohnun- gen	Haus- halte	Wohn- bevölk.	Neben- wohnsitz- fälle	Ar- beits- stätten	L + F Betr.- stätten
Gut am Steg-Nord	002	101	85	135	103	322	46	3	62
Mieslingtal	003	23	18	31	25	68	4	3	8

St. Leonhard am Hornerwald M

313 40	X	577	392	635	445	1.241	360	36	197
---------------	----------	------------	------------	------------	------------	--------------	------------	-----------	------------

Gerichtsbezirk: Krems an der Donau(Land)

Fläche: 5.158,63 ha

Katastralgemeinden: Obertautendorferamt 744,07 ha, St. Leonhard am Hornerwalde 1.457,86 ha, Untertautendorferamt 1.075,98 ha, Wilhalm 340,80 ha, Wolfshoferamt 1.539,92 ha

Postleitzahlen: Gemeindeamt: 3572 weitere: 3571

Österr. Karte: 20, 21

Höhenklasse: 5

NUTS 3-Code: AT124

04339	Obertautendorferamt ZH (540)	002	57	44	64	51	139	19	1	29
Burker E, Drei Hütten R, Kohlberger E, Lackner E, Steiner E										
04340	St. Leonhard am Hornerwald M 582 (48°35'58",15°32'54")	000	177	118	197	135	345	136	26	40
Amtwiesen R, Hartl ZH, Himberg ZH, Hofwiesen ZH, Hornerwald ZH, Kasarn R, Kropfmais ZH, Lamplhöh ZH, Palt E, Röckergraben E, Ruine Rundersburg Ru, Schanz R, Steiner Gh, Wienerberg ZH										
04364	Untertautendorferamt ZH (450)	003	61	40	66	44	127	44	-	24
Brenntenberg ZH, Harthof E, Kasernenhütten ZH, Moosau ZH, Sechshütten ZH, Steiner E, Wolfsgleid ZH										
04341	Wilhalm D (500)	000	51	31	50	33	80	27	-	15
Brauneckmühle Mü, Bruchet E										
04342	Wolfshoferamt ZH (580)	001	231	159	258	182	550	134	9	89
Aschauer E, Grabenhüttel W, Gruber E, Loiwelsöd R, Steinbruch W, Steinerner Stiege D, Teichleiten W, Völker Gh, Weinstadt W										

Zählsprengelübersicht:

St.Leonhard a.Hornerwald	000	228	149	247	168	425	163	26	55
Wolfshoferamt	001	231	159	258	182	550	134	9	89
Obertautendorferamt	002	57	44	64	51	139	19	1	29
Untertautendorferamt	003	61	40	66	44	127	44	-	24

Straß im Straßertale M

313 46	X	627	489	696	578	1.465	286	43	292
---------------	----------	------------	------------	------------	------------	--------------	------------	-----------	------------

Gerichtsbezirk: Krems an der Donau(Land)

Fläche: 2.249,43 ha

Katastralgemeinden: Diendorf am Walde 372,32 ha, Elsarn 272,19 ha, Oberholz 107,17 ha, Straß 1.258,51 ha, Wiedendorf 239,24 ha

Postleitzahlen: Gemeindeamt: 3491 weitere: 3473

Österr. Karte: 21, 38

Höhenklasse: 2

NUTS 3-Code: AT124

04354	Diendorf am Walde D	003	16	8	14	8	21	9	-	6
04355	Elsarn im Straßertal D 287	002	110	73	115	82	212	61	3	46
04356	Oberholz D	003	22	18	22	20	48	10	1	13
04357	Straß im Straßertale M 217 (48°28'21",15°44'01")	000	427	350	493	426	1.085	184	38	210
Ruine Falkenberg Ru										

Krems(Land)

Gemeindenname OKZ Ortschaftsname	ZB ZSP	Gebäude insges.	Geb.mit Haupt- wohnsitz	Wohnun- gen	Haus- halte	Wohn- bevölk.	Neben- wohnsitz- fälle	Ar- beits- stätten	L + F Betr.- stätten	
04358 Wiedendorf D 316	001	52	40	52	42	99	22	1	17	
Zählsprengelübersicht:										
Straß im Straßertale	000	427	350	493	426	1.085	184	38	210	
Wiedendorf	001	52	40	52	42	99	22	1	17	
Elsarn im Straßertal	002	110	73	115	82	212	61	3	46	
Diendorf am Walde	003	38	26	36	28	69	19	1	19	

Stratzing M

313 47	000	273	231	308	272	797	81	19	104
---------------	------------	------------	------------	------------	------------	------------	-----------	-----------	------------

Gerichtsbezirk: Krems an der Donau(Land)

Fläche: 584,35 ha

Katastralgemeinden: Stratzing 584,35 ha

Postleitzahl: 3552

Österr. Karte: 38

Höhenklasse: 3

NUTS 3-Code: AT124

04361 Stratzing M 352 (48°27'00",15°36'10")	000	273	231	308	272	797	81	19	104
---------------------------------------------------------------------	------------	------------	------------	------------	------------	------------	-----------	-----------	------------

Zählsprengelübersicht:

Stratzing	000	273	231	308	272	797	81	19	104
-----------	-----	-----	-----	-----	-----	-----	----	----	-----

Weinzierl am Walde

313 50	X	521	376	499	425	1.356	208	43	241
---------------	----------	------------	------------	------------	------------	--------------	------------	-----------	------------

Gerichtsbezirk: Krems an der Donau(Land)

Fläche: 4.456,65 ha

Katastralgemeinden: Großheinrichschlag 303,61 ha, Habruck 413,38 ha, Himberg 117,70 ha, Lobendorf 430,01 ha, Maigen 207,21 ha, Neusiedl bei Habruck 180,81 ha, Nöhagen 842,81 ha, Ostra 244,23 ha, Reichau 348,89 ha, Stixendorf 501,86 ha, Weinzierl am Walde 542,06 ha, Wolfenreith bei Habruck 324,08 ha

Postleitzahlen: Gemeindeamt: 3521 weitere: 3541, 3610, 3611, 3613

Österr. Karte: 37

Höhenklasse: 6

NUTS 3-Code: AT124

04224 Großheinrichschlag D 705 Mangmühle Sä, St. Johann W	004	64	42	69	53	156	40	11	33
04225 Habruck D 704	006	35	25	39	34	91	24	3	17
04226 Himberg D (690)	006	31	24	30	26	84	12	2	9
04227 Lobendorf D (670) Aichethof E	005	43	29	37	31	91	13	3	21
04365 Maigen D 621	000	23	18	21	19	72	9	2	12
04228 Neusiedl R Langeshof E, Wochenendsiedlung Neusiedl We	006	12	3	6	3	7	8	-	5
04366 Nöhagen D 620 Burg Hartenstein Burg, Hofmühle E	001	95	74	95	82	249	41	10	50
04367 Ostra D	003	25	18	22	18	67	3	-	10
04368 Reichau D 476 Kleingartensiedlung Reichau We	003	41	22	30	23	76	18	-	14
04369 Stixendorf D 570 Hochstraß ZH	002	58	48	61	53	171	16	2	22

Krems(Land)

Gemeindename OKZ Ortschaftsname	ZB ZSP	Gebäude insges.	Geb.mit Haupt- wohnsitz	Wohnun- gen	Haus- halte	Wohn- bevölk.	Neben- wohnsitz- fälle	Ar- beits- stätten	L + F Betr.- stätten
04370 Weinzierl am Walde D 647 (48°25'52",15°26'00")	000	69	53	64	60	212	17	10	29
04229 Wolfenreith D (740)	006	25	20	25	23	80	7	-	19
Zählsprengelübersicht:									
Weinzierl am Walde	000	92	71	85	79	284	26	12	41
Nöhagen	001	95	74	95	82	249	41	10	50
Stixendorf	002	58	48	61	53	171	16	2	22
Reichau	003	66	40	52	41	143	21	-	24
Großheinrichschlag	004	64	42	69	53	156	40	11	33
Lobendorf	005	43	29	37	31	91	13	3	21
Habruck	006	103	72	100	86	262	51	5	50

Weißkirchen in der Wachau M

313 51	X	610	469	719	597	1.494	374	72	317
---------------	----------	------------	------------	------------	------------	--------------	------------	-----------	------------

Gerichtsbezirk: Krems an der Donau(Land)

Fläche: 2.329,94 ha

Katastralgemeinden: Joching 332,33 ha, St. Michael 410,73 ha, Weißkirchen 1.074,95 ha, Wösendorf 511,93 ha

Postleitzahl: 3610

Österr. Karte: 37

Höhenklasse: 2

NUTS 3-Code: AT124

04250 Joching D 202	001	77	58	94	77	192	40	7	44
17274 St. Michael D Heiglhütte E, Mosinghof E	002	19	10	17	10	19	17	1	6
04371 Weißkirchen in der Wachau M 224 (48°24'55",15°28'02")	000	378	296	453	383	943	252	50	177
Schildhütten R, Seiber R									
04376 Wösendorf in der Wachau D 207	002	136	105	155	127	340	65	14	90

Zählsprengelübersicht:

Weißkirchen i.d.Wachau	000	378	296	453	383	943	252	50	177
Joching	001	77	58	94	77	192	40	7	44
Wösendorf in der Wachau	002	155	115	172	137	359	82	15	96

Lilienfeld

Gemeindenname OKZ Ortschaftsname	ZB ZSP	Gebäude insges.	Geb.mit Haupt- wohnsitz	Wohnun- gen	Haus- halte	Wohn- bevölk.	Neben- wohnsitz- fälle	Ar- beits- stätten	L + F Betr.- stätten
----------------------------------------	-----------	--------------------	-------------------------------	----------------	----------------	------------------	------------------------------	--------------------------	----------------------------

Lilienfeld

314 **9.536 6.933 13.559 11.142 27.084 5.936 1.170 1.213**

Fläche: 93.155,43 ha

Gerichtsbezirke:

Lilienfeld

314 2 **9.536 6.933 13.559 11.142 27.084 5.936 1.170 1.213**

Gemeinden: Annaberg, Eschenau, Hainfeld, Hohenberg, Kaumberg, Kleinzell, Lilienfeld, Mitterbach am Erlaufsee, Ramsau, Rohrbach an der Gölßen, St. Aegydt am Neuwalde, St. Veit an der Gölßen, Traisen, Türnitz

Fläche: 93.155,43 ha

Annaberg

314 01 **000 429 220 481 273 687 495 52 55**

Gerichtsbezirk: Lilienfeld

Fläche: 6.350,04 ha

Katastralgemeinden: Annarotte 2.165,79 ha, Haupttürnitzrotte 1.494,58 ha, Langseitenrotte 1.746,76 ha, Lassingrotte 942,91 ha

Postleitzahlen: Gemeindeamt: 3222 weitere: 3223

Österr. Karte: 72, 73

Höhenklasse: 7

NUTS 3-Code: AT122

04385 Annarotte ZH (900) **000 162 88 185 113 281 182 24 11**
(47°52'19",15°22'29")

Annaberg D 976, Annaberger Haus Schh, Äußere Schmelz R, In der Rinn E, Innere Schmelz R, Koteau R, Pfarraim ZH, Schmelz R 863

04386 Haupttürnitzrotte ZH (760) **000 52 28 61 35 93 45 7 16**

Am großen Riegl E, Am Henneß E, Am Ort E, Am Sulzbach Jhnt, Gruber E, Karnreit E, Ödhof E, Reidlhütte Gh, Sölnreit E, Waldbauer E, Weishof E

04387 Langseitenrotte **000 136 68 147 84 206 169 15 18**

Erlaufboden ZH, Joachimsberg R, Kollerbauer E, Reith D 818, Steinwand E, Stierwaschboden Krwk, Wienerbruck R (790)

04388 Lassingrotte ZH (830) **000 79 36 88 41 107 99 6 10**

Groß Ortbauer E, Lassinghof Gh, Sägemühle R 840, Triebel E

Zählsprengelübersicht:

Annaberg **000 429 220 481 273 687 495 52 55**

Eschenau

314 02 **000 384 316 479 419 1.162 169 40 80**

Gerichtsbezirk: Lilienfeld

Fläche: 2.472,30 ha

Katastralgemeinden: Eschenau 1.418,76 ha, Wehrabach 1.053,54 ha

Postleitzahl: 3153

Österr. Karte: 55, 56

Höhenklasse: 3

NUTS 3-Code: AT122

04389 Eschenau D 406 **000 204 168 239 212 569 87 24 33**
(48°02'57",15°34'01")

Entzberg R, Entzfeld E, Giesenberg E, Grasweg E, Inzenreith ZH, Kaiserkogelhütte Schh, Kopetzöd E, Löfflmühl E, Moosrotte E, Prinzbach E, Rosenöd E, Sommersberg E, Sonnleitner E, Talhof E, Windbichl ZH

04390 Laimergraben ZH **000 7 6 9 7 26 3 - 6**

Am Loam E, Am Stein E, Hölzlöd E, Löffelhof E, Riegel E

04391 Rotheau D (350) **000 96 80 150 134 343 54 12 8**

Lilienfeld

Gemeindenname OKZ Ortschaftsname	ZB ZSP	Gebäude insges.	Geb.mit Haupt- wohnsitz	Wohnun- gen	Haus- halte	Wohn- bevölk.	Neben- wohnsitz- fälle	Ar- beits- stätten	L + F Betr.- stätten
Au W, Schloss Klafferbrunn Schl									
04392 Sonnleitgraben ZH Kaiserberg E, Rabental E, Rempelsberg E, Stein E	000	11	8	12	9	34	2	1	7
04393 Steubach D 368 Buchberg ZH, Ehrenecker Kogel ZH, Göbing E, Grabner E, Haselhof W, Meisel E, Narnöd E, Panzenöd E, Uferweg-Siedlung Sdlg	000	56	45	59	48	166	12	3	20
04394 Wehrabach ZH Geisberg E, Zeitlhof E	000	10	9	10	9	24	11	-	6
Zählsprengelübersicht:									
Eschenau	000	384	316	479	419	1.162	169	40	80

Hainfeld ST

314 03	X	1.071	854	1.734	1.497	3.696	541	183	116
---------------	----------	--------------	------------	--------------	--------------	--------------	------------	------------	------------

Gerichtsbezirk: Lilienfeld

Fläche: 4.473,76 ha

Katastralgemeinden: Gegend Eck 1.081,03 ha, Gölsen 144,52 ha, Hainfeld 450,26 ha, Heugraben 107,84 ha, Kasberg 467,43 ha, Landsthal 85,25 ha, Ob der Kirche 403,11 ha, Saugraben 1.416,81 ha, Vollberg 317,51 ha

Postleitzahlen: Gemeindeamt: 3170 weitere: 2572, 3162, 3163

Österr. Karte: 56, 57

Höhenklasse: 4

NUTS 3-Code: AT122

17383 Bernau ZH Bammer E, Brandtner E, Goldegg E, Grabner E, Grill E, Herbst E, Klammgrub E, Obersteinberg E, Salcher E, Scheiber E, Staudach E, Untersteinberg E	003	48	38	55	46	174	22	4	16
04395 Gegend Egg ZH Arthof E, Birnbaumer E, Edelfhof E, Hartberg E, Hinterleitner E, Hofstatt E, Kämpf E, Mitterer E, Prisching E, Sommerhof E	003	26	22	35	31	116	14	1	18
17381 Gerichtsberg ZH Brennhof E, Hasler E, Kaumberger E, Kollmannhof E, Luger E, Sulzer E	003	28	22	30	24	69	9	3	13
17382 Gerstbach ZH Leixenberg E, Ober-Götzhof E, Schrein Hof E, Unter-Götzhof E	003	13	11	14	11	44	6	-	5
04396 Gölsen R (450) Berghof E, Gölsensiedlung Sdlg	002	107	97	292	267	638	46	13	9
17384 Gstettl D Haselhof E, Kummerer E, Wopf E	003	52	43	61	53	141	30	1	7
04398 Hainfeld St 439 (48°02'00",15°46'01")	X	615	498	1.035	902	2.025	328	143	15
	000	339	279	677	605	1.350	189	113	11
	001	234	186	313	259	598	118	28	3
	002	40	33	45	38	77	21	2	1
	003	2	-	-	-	-	-	-	-
Hainfelder Hütte Schh, Liasböndlhütte Schh									
04399 Heugraben ZH Höhenbauer E	003	4	4	7	7	22	1	2	1
04400 Kasberg ZH Ederhof E, Großgrabner E, Hasenort E, Hinteregg E, Oberholz Hof E, Pöllhof E, Reiseneegg E, Sonnleiten E, Sörglhof E, Unterholz Hof E	003	16	15	20	19	74	5	2	11
17385 Kaufmannberg Sdlg	003	19	4	18	4	7	16	-	-
04401 Landstal R	000	8	3	14	11	28	1	2	2
04402 Ob der Kirche ZH (480) Fillerer E, Issenheimsiedlung Sdlg, Lindenhof E, Linden Stein Hütte Schh, Maierhöfen E, Mitterbirkfellner E, Oberbirkfellner E, Oberkirchenbauer E, Schadenhof E, Schäfgraben E, Unterkirchenbauer E	003	111	79	127	99	292	58	7	13

Lilienfeld

Gemeindenname OKZ Ortschaftsname	ZB ZSP	Gebäude insges.	Geb.mit Haupt- wohnsitz	Wohnun- gen	Haus- halte	Wohn- bevölk.	Neben- wohnsitz- fälle	Ar- beits- stätten	L + F Betr.- stätten
04404 Vollberg ZH Hanler E, Hinterholz E, Kämpf E, Kienbichler E, Kleingrill E	003	24	18	26	23	66	5	5	6

Zählsprengelübersicht:

Hainfeld-Zentr.Geb.-Süd	000	347	282	691	616	1.378	190	115	13
Hainfeld-Zentr.Geb.-Nord	001	234	186	313	259	598	118	28	3
Hainfeld-Nordwest	002	147	130	337	305	715	67	15	10
Hainfeld-Umgebung	003	343	256	393	317	1.005	166	25	90

Hohenberg M

314 04	X	671	444	944	737	1.638	407	81	56
---------------	----------	------------	------------	------------	------------	--------------	------------	-----------	-----------

Gerichtsbezirk: Lilienfeld

Fläche: 5.664,01 ha

Katastralgemeinden: Hohenberg 3.053,24 ha, Innerfahrafeld 2.610,77 ha

Postleitzahlen: Gemeindeamt: 3192 weitere: 3183

Österr. Karte: 73, 74

Höhenklasse: 4

NUTS 3-Code: AT122

04405 Andersbach ZH Bachner W, Bayerhof W, Blümelhof E, Kashof E, Ortner E, Stadler E, Wagenhof E	000	18	11	17	13	39	7	5	10
04406 Furthof R 466	001	87	62	186	160	343	35	9	2
04407 Hofamt Hgr (520) Am Kaltenegg E, Am Seebach E, Baumgartenhof E, Bergerhöhe E, Gschwendhütte Schh, Hasler E, Mosbachtal ZH, Ochsattel Gh, Seebachtal R, Thoreck E, Thorhof R, Wegbauer E Almen: Grabenalm	000	160	93	159	112	249	87	12	14
04408 Hohenberg M 488 (47°54'29",15°37'00")	000	336	236	509	403	865	249	53	13
04409 Innerfahrafeld ZH (445) Bichler E, Großenbauer W, Högerbach Jh, Kälberhöfe W, Kandlhof R, Kreuztal E, Mauthof E, Öder E, Rastaller E, Reiter E, Schusterwirt W, Thaler E Almen: Kandlhofalm	001	70	42	73	49	142	29	2	17

Zählsprengelübersicht:

Hohenberg	000	514	340	685	528	1.153	343	70	37
Innerfahrafeld	001	157	104	259	209	485	64	11	19

Kaumberg M

314 05	000	437	297	529	386	1.049	481	43	81
---------------	------------	------------	------------	------------	------------	--------------	------------	-----------	-----------

Gerichtsbezirk: Lilienfeld

Fläche: 4.299,16 ha

Katastralgemeinden: Höfnergraben 330,50 ha, Kaumberg 567,18 ha, Laabach 777,18 ha, Obertriesting 1.315,20 ha,
Steinbachthal 591,95 ha, Untertriesting 717,15 ha

Postleitzahl: 2572

Österr. Karte: 57, 75

Höhenklasse: 4

NUTS 3-Code: AT122

04410 Höfnergraben ZH Großbacher E, Höfnerhaus E, Kleinbacher E, Schatzel E	000	17	9	18	13	28	161	2	6
04411 Kaumberg M 494 (48°01'26",15°53'53") Großlindner E, Großreith E, Jura E, Kleinreith E, Weißmann E	000	221	173	288	244	633	123	28	22

Lilienfeld

Gemeindenname OKZ Ortschaftsname	ZB ZSP	Gebäude insges.	Geb.mit Haupt- wohnsitz	Wohnun- gen	Haus- halte	Wohn- bevölk.	Neben- wohnsitz- fälle	Ar- beits- stätten	L + F Betr.- stätten
04412 Laabach ZH (600) Aschbichler E, Bergsiedlung D, Gahrer E, Mayerhof E, Ringmaurer E, Ruine Araburg Ru, Waisenhof E	000	101	51	102	53	134	137	7	12
04413 Obertriesting ZH (600) Bramer E, Bruckhof E, Gut Kirchsteig E, Halbwxgruber E, Herbst E, Hornbauer E, Julabauer E, Klein-Lindner E, Reidler E, Scheiberhof E, Stützenreit E, Wienhof E	000	39	25	53	31	91	34	3	20
04414 Steinbachtal ZH (600) Ansger E, Blöchl E, Ebner E, Hagerhof E, Hirschberg E, Steinbacher E, Stickler E	000	18	11	17	11	40	8	-	9
04415 Untertriesting ZH (480) Fersengelder E, Renzenhof E, Vorer E	000	41	28	51	34	123	18	3	12
Zählsprengelübersicht: Kaumberg	000	437	297	529	386	1.049	481	43	81

Kleinzell

314 06	000	377	254	429	311	834	299	37	92
---------------	------------	------------	------------	------------	------------	------------	------------	-----------	-----------

Gerichtsbezirk: Lilienfeld

Fläche: 9.309,32 ha

Katastralgemeinden: Ebenwald 1.815,43 ha, Hinterhallbach 3.261,21 ha, Kleinzell 4.232,68 ha

Postleitzahlen: Gemeindeamt: 3171 weitere: 2663, 3163, 3192

Österr. Karte: 56, 74

Höhenklasse: 4

NUTS 3-Code: AT122

04416 Außerhalbach ZH (420) Engelschärmühle E, Grub E, Oberhof E, Ödhof E, Sautal E, Suchtal E	000	44	31	47	38	92	14	5	17
04417 Ebenwald ZH (1030) Brennalm Jh, Ebenwaldhütte Schh, Graser E, Gscheidrieser E, Kaltenreiter E, Kiensteiner E, Kleinzeller-Hinteralm E, Nehrreiter E, Plattner Gh, Reisalpen-Schutzhaus Schh, Rumpel E, Scherer E, Schwarzwald W, Schwarzwaldeckhaus Schh, Solleneck E, Traxler E, Weibeck E, Zeißlalm E	000	30	13	32	16	47	21	3	13
04418 Innerhalbach ZH (590) Alm E, Berghof E, Fensterbach R, Giselhof R, Halbachgscheid E, Heger E, Hinteregger E, Kaiserhof Mh, Kalte Kuchl Gh, Kumpfmühle E, Landshof E, Linsbichler E, Luger E, Mitter Dachsbeck E, Mühlreit E, Neffenhof Mh, Ober Dachsbeck E, Ortner E, Rad W, Roßbeck E, Schabler E, Traisenbeck E	000	47	29	51	34	99	43	4	24
04419 Kleinzell D 480 (47°58'50",15°44'01") Arzbach ZH, Frauental R, Fünfhaus R, Gamsenhof E, Gölshof E, Gütenbach ZH (550), Hölle R, Jaustl E, Mitter-Halbwies E, Mühleck E, Paarhof E, Peilsteiner E, Pfandlhof E, Pfannbach E, Pfannhaus E, Reintal E, Reuthof E, Salzerbad ZH (460), Schneidergraben R, Schönleiten E, Schrein Hof E, Sonnleitner E, Speckmann E, Spendlhof E, Traueck E, Wallner E, Wasserlueg E, Zöchling Sä	000	256	181	299	223	596	221	25	38

Zählsprengelübersicht:

Kleinzell	000	377	254	429	311	834	299	37	92
-----------	-----	-----	-----	-----	-----	-----	-----	----	----

Lilienfeld ST

314 07	X	878	676	1.476	1.294	3.021	564	169	68
---------------	----------	------------	------------	--------------	--------------	--------------	------------	------------	-----------

Gerichtsbezirk: Lilienfeld

Fläche: 5.396,71 ha

Katastralgemeinden: Dörf 74,83 ha, Hintereben 1.728,80 ha, Jungherrnthal 313,81 ha, Lilienfeld 625,71 ha, Marktl 301,13 ha, Schrambach 804,06 ha, Stangenthal 185,80 ha, Vordereben 211,16 ha, Zögersbach 1.151,41 ha

Postleitzahl: 3180

Österr. Karte: 55, 56, 73, 74

Höhenklasse: 3

NUTS 3-Code: AT122

04420 Dörf D (390)	001	184	149	290	252	567	146	61	6
--------------------	-----	-----	-----	-----	-----	-----	-----	----	---

Lilienfeld

Gemeindenname OKZ Ortschaftsname	ZB ZSP	Gebäude insges.	Geb.mit Haupt- wohnsitz	Wohnun- gen	Haus- halte	Wohn- bevölk.	Neben- wohnsitz- fälle	Ar- beits- stätten	L + F Betr.- stätten
04421 Hintereben ZH Burgstall R, Eybegg E, Grub E, Klosteralpe R, Kloisterebenkapelle Ki, Kolm E, Kolmstraße R, Lilienfelder Hütte Schh, Neuhofer E, Neuhoferkapelle Ki, Pichler E, Prünst E, Traisner Hütte Schh, Vaterkini E, Windböck E	002	28	10	18	12	43	13	3	8
04422 Jungherrntal ZH Kleinreiter E, Taurer E	001	21	12	27	22	70	12	2	9
04423 Lilienfeld St 383 (48°00'49",15°35'58") Gaisleiten R, Kalkmühle E, Stift Lilienfeld KI	002	147	110	255	214	495	115	56	3
04424 Marktl D (380) Geritzhof E, Habernreith E	000	131	106	344	319	693	64	13	11
04425 Schrambach D 385 Bauerngruber E, Loizeder E, Schwarzengrabner E, Wiezengrüner E	003	184	147	212	177	457	102	12	14
04426 Stangental D (410) Hundsgruber E	X 001 002	162 139 23	131 114 17	307 285 22	280 258 22	650 595 55	109 100 9	20 8 12	10 8 2
04427 Vordereben ZH Groß Riegler E, Hadegger E, Leopoldseder E, Ortner E	002	6	2	7	3	6	2	-	3
04428 Zögersbach ZH Am Himmel E, Finstertal R, Niederhof E, Oberhof E, Otto-Kandler-Haus Schh	X 002 003	15 1 14	9 - 9	16 - 16	15 - 15	40 - 40	1 - 1	2 - 2	4 - 4

Zählsprengelübersicht:

Marktl	000	131	106	344	319	693	64	13	11
Lilienfeld-Nordwest	001	344	275	602	532	1.232	258	71	23
Lilienfeld-Südost	002	205	139	302	251	599	139	71	16
Schrambach-Zögersbach	003	198	156	228	192	497	103	14	18

Mitterbach am Erlaufsee

314 08	000	346	199	350	245	615	347	47	39
---------------	------------	------------	------------	------------	------------	------------	------------	-----------	-----------

Gerichtsbezirk: Lilienfeld

Fläche: 6.731,63 ha

Katastralgemeinden: Josefsrotte 1.028,09 ha, Mitterbachseerotte 5.703,54 ha

Postleitzahlen: Gemeindeamt: 3224 weitere: 3223

Österr. Karte: 72, 73

Höhenklasse: 7

NUTS 3-Code: AT122

04429 Josefsrotte R Eben R, Erlaufklause W, Friedenstern D, Im Winkel E, Josefsberg D, Reitbauer E, Sepplbauer E, Stauseesiedlung Sdlg (800), Winkler Alm Jhtt	000	91	56	93	63	164	90	7	14
04430 Mitterbach-Seerotte (47°48'55",15°17'46") Bodenbauer E, Bodenbauereck Agh, Buder Gh, Burg Jhtt, Erlaufboden R, Erlaufsee R, Gregorhütte Jhtt, Hagen W, Hinterötscher ZH, Hochmitterbach ZH, Kapschhof E, Lindenhof E, Mitterbach D 789, Ötschergebiet Bgb, Ötscherhias E, Seerotte R (810), Spielbichler E, Terzer Haus Schh, Trettelhof E, Unter der Alm W, Vorderötscher E, Vorderötscher Gasthaus Schh Almen: Brunnstein	000	255	143	257	182	451	257	40	25

Zählsprengelübersicht:

Mitterbach am Erlaufsee	000	346	199	350	245	615	347	47	39
-------------------------	-----	-----	-----	-----	-----	-----	-----	----	----

Lilienfeld

Gemeindenname OKZ Ortschaftsname	ZB ZSP	Gebäude insges.	Geb.mit Haupt- wohnsitz	Wohnun- gen	Haus- halte	Wohn- bevölk.	Neben- wohnsitz- fälle	Ar- beits- stätten	L + F Betr.- stätten
----------------------------------------	-----------	--------------------	-------------------------------	----------------	----------------	------------------	------------------------------	--------------------------	----------------------------

Ramsau

314 09 **000** **366** **259** **459** **341** **934** **221** **32** **66**

Gerichtsbezirk: Lilienfeld

Fläche: 5.469,85 ha

Katastralgemeinden: Fahrabach 376,30 ha, Gaupmannsgraben 857,50 ha, Haraseck 721,47 ha, Kieneck 1.546,41 ha, Oberhöhe 163,11 ha, Oberried 454,36 ha, Ramsau 202,87 ha, Schneidbach 733,34 ha, Unterried 414,49 ha

Postleitzahlen: Gemeindeamt: 3172 weitere: 3170

Österr. Karte: 56, 57, 74, 75

Höhenklasse: 4

NUTS 3-Code: AT122

04431	Fahrabach ZH Baumgartner E	000	10	8	9	8	24	11	-	4
04432	Gaupmannsgraben ZH (540) Adamstal R, Annental W, Fußbeck E, Gölsner E, Jugendheim Fhei, Luger E, Schulungsheim Fhei, Steinlug E, Urlaubshaus Fhei, Wittmann Sä	000	40	21	49	28	71	16	8	6
04433	Haraseck ZH Harasecker E, Mariental W, Ruhrzogl E, Überländ E, Unter-Sulzbeck E	000	18	13	21	15	40	8	1	7
04434	Kieneck ZH	000	4	1	3	1	3	9	-	1
04435	Oberhöhe ZH Blasreit E, Lodenhof E, Waldberger E	000	7	4	8	5	16	2	-	3
04436	Oberried ZH Gaisberghütte Jhtt, Großbichler E, Oberhöhenberg E, Steiner E, Unterhöhenberg E	000	12	4	6	4	16	1	-	6
04437	Ramsau D 470 (48°00'01",15°48'27")	000	134	96	200	147	398	81	20	10
04438	Schneidbach ZH (640) Ebner E, Flachner E, Groß-Wieser E, Klein-Wieser E, Landshof E, Lechner E, Ober-Grabner E, Reiter E, Rothsteiner E, Simonsberger E, Unter-Grabner E, Wegscheider E, Weißenbeck E, Wohlspiegel E	000	19	16	22	16	65	6	1	13
04439	Unterried ZH (530) Hofer E, Kienberg E, Leitner E, Öder E, Ortner E, Siedlung Unterried Sdlg (490)	000	122	96	141	117	301	87	2	16

Zählsprengelübersicht:

Ramsau **000** **366** **259** **459** **341** **934** **221** **32** **66**

Rohrbach an der Gölsen

314 10 **000** **530** **415** **719** **606** **1.546** **280** **44** **49**

Gerichtsbezirk: Lilienfeld

Fläche: 1.477,53 ha

Katastralgemeinden: Bernreit 154,77 ha, Durlaß 322,01 ha, Oberrohrbach 399,40 ha, Prünst 491,71 ha, Unterrohrbach 109,64 ha

Postleitzahlen: Gemeindeamt: 3163 weitere: 3162

Österr. Karte: 56

Höhenklasse: 4

NUTS 3-Code: AT122

04440	Bernreit ZH Siedlung Bernreit Sdlg (390), Weingartner E	000	107	96	109	103	304	21	5	7
04441	Durlaß ZH Gruber E, Luger E, Orthof Mh, Wagenhof E	000	15	10	19	13	54	11	1	10
04442	Oberrohrbach ZH Am Bügel E, Bergau Schl, Herbsthof E, Siedlung Oberrohrbach Sdlg (510), Veitelbauer E	000	182	138	204	157	412	124	7	11

Lilienfeld

Gemeindenname OKZ Ortschaftsname	ZB ZSP	Gebäude insges.	Geb.mit Haupt- wohnsitz	Wohnun- gen	Haus- halte	Wohn- bevölk.	Neben- wohnsitz- fälle	Ar- beits- stätten	L + F Betr.- stätten
04443 Prünst ZH (480) Berger E, Drei-Kreuz Kapelle Ki, Edelhofer KI, Holzhofer E, Mitterprünst E, Oberprünst E, Oberreichenhof E, Oedbauern E, Putz E, Stoiber E, Unterprünst E	000	13	11	14	11	61	3	1	11
17246 Unterrohrbach D 402 (48°02'52",15°44'32")	000	213	160	373	322	715	121	30	10
Zählsprengelübersicht:									
Rohrbach an der Gölßen	000	530	415	719	606	1.546	280	44	49

St. Aegy d am Neuwalde M

314 11	X	1.001	649	1.428	1.056	2.344	732	95	123
---------------	----------	--------------	------------	--------------	--------------	--------------	------------	-----------	------------

Gerichtsbezirk: Lilienfeld

Fläche: 18.460,94 ha

Katastralgemeinden: Gscheid 564,51 ha, Herrschaftsgründe 10.538,79 ha, Keeram 1.952,29 ha, Mitterbachamt 1.310,39 ha,
St. Aegy d am Neuwalde 318,71 ha, Unrecht Traisen 1.723,00 ha, Weißenbachamt 2.053,25 ha

Postleitzahlen: Gemeindeamt: 3193 weitere: 3195, 3222, 8630, 8694

Österr. Karte: 73, 74, 103, 104

Höhenklasse: 5

NUTS 3-Code: AT122

04444 Kernhof D 690 Ahornhof E, Ameisbühel E, Auf der Öd E, Gscheid ZH, Gscheid Gasthaus Gh, Hinterbichler E, Krumbach E, Kurzenthal E, Magerhof E, Oberkeerweg E, Oberknollenhals E, Reintaler E, Sattelhof E, Unterkeerweg E, Unterknollenhals E, Waldhütt E, Wasserhof E	001	201	113	229	149	387	150	14	25
04445 Lahnsattel R Bäreneckhütte Jhtt, Donaudörfel R, Gollerhaus Schh, Gscheidl R, Neuwald R, Terz R Almen: Gippelalm, Hofalm	001	83	44	92	55	105	61	3	12
04446 Mitterbach ZH (640) Am Seebach E, Brunner E, Haidenhof E, Haselsteiner E, Hintereck E, In der Walk W, Mühlhof E, Obermitterbach R, Seebach ZH, Untermutterbach R, Walkmühle Mü, Weyer E, Windhag E, Zöchlinghof E	001	93	69	97	83	215	30	7	20
04447 St. Aegy d am Neuwalde M 588 (47°51'01",15°34'51")	X	560	406	947	748	1.590	389	70	58
	000	488	357	865	688	1.425	336	66	21
	001	72	49	82	60	165	53	4	37
Am Unterstein E, An der Haupttraisen E, Brandstatt E, Durchlasser E, Dürnbach E, Eisenwerk D, Florlbauer E, Gasthäusl E, Grieshof E, Höferhof E, Hofstadler E, Holzhof E, Im Thal E, In der Wiese E, Knallhof E, Knollnhof E, Kohleben E, Kroatendorf Sdlg, Lärch E, Lechner E, Oberhof E, Ödenhof E, Paxelhof E, Pfarrsiedlung Sdlg, Plannerwarte E, Rotenbach ZH, Rubesfang ZH, Sauthal E, Scheikl E, Stadelhof E, Steinhof E, Treibsteig-Jagdhütte Jhtt, Unrechttraisen ZH, Untern Gippel E, Vornthal E, Wällischgraben ZH, Wegscheider E, Weißenbach ZH, Wieselhof E, Zdarskyhütte Schh, Zögernitz E									
04448 Ulreichsberg R Fadental R, Tobiasl W	001	64	17	63	21	47	102	1	8
Zählsprengelübersicht:									
St.Aegy d-Zentralraum	000	488	357	865	688	1.425	336	66	21
St.Aegy d-Umgebung	001	513	292	563	368	919	396	29	102

Lilienfeld

Gemeindenname OKZ Ortschaftsname	ZB ZSP	Gebäude insges.	Geb.mit Haupt- wohnsitz	Wohnun- gen	Haus- halte	Wohn- bevölk.	Neben- wohnsitz- fälle	Ar- beits- stätten	L + F Betr.- stätten
----------------------------------------	-----------	--------------------	-------------------------------	----------------	----------------	------------------	------------------------------	--------------------------	----------------------------

St. Veit an der Gölse n M

314 12 X 1.288 1.060 1.706 1.513 3.859 561 117 230

Gerichtsbezirk: Lilienfeld

Fläche: 7.814,00 ha

Katastralgemeinden: Außerwiesenbach 1.263,87 ha, Innerwiesenbach 1.573,36 ha, Kerschenbach 1.229,15 ha, Kropfsdorf 106,89 ha, Mayerhöfen 62,87 ha, Obergegend 328,87 ha, Pfenningbach 403,73 ha, Rainfeld 214,45 ha, Schwarzenbach 1.328,06 ha, St. Veit an der Gölse n 141,51 ha, Steinwandleithen 470,55 ha, Traisenort 116,24 ha, Wiesenfeld 99,26 ha, Wobach 475,19 ha

Postleitzahlen: Gemeindeamt: 3161 weitere: 3150, 3160, 3162, 3163

Österr. Karte: 56, 74

Höhenklasse: 3

NUTS 3-Code: AT122

04451	Außer-Wiesenbach ZH (450) Brandstädter E, Brillergraben ZH, Fußthaler E, Großweirer E, Hasen-Wirtshaus Gh, Hasenmühle E, Hochreiter E, Hofbauer E, Kreuztal E, Maierhofer E, Oberhauser E, Rinebacher E, Schweighofer E, Staffhütte Schh, Weghofer E	002	103	80	135	107	305	65	8	41
04452	Inner-Wiesenbach ZH Engeltal E, Gaisbeck E, Königshof E, Neutaler W, Schindeltal ZH, Steigenbauer E, Steigengraben ZH	002	17	8	17	8	23	6	-	9
04453	Kerschenbach ZH (500) Göllersreiter E, Grabner E, Großödbauer E, Gut Sonnhof Mh, Hochedler E, Kleinsattler E, Kohldreiter E, Maierhof E, Minichberger E, Nekam E, Oberhofstetter E, Roßwürger E, Schneiderberger E, Voigt E, Wagnerberger E, Weinberger E	001	86	59	89	69	176	31	4	41
04454	Kropfsdorf D	001	48	38	52	51	122	12	4	7
04455	Maierhöfen R	002	32	25	36	34	79	19	10	2
04456	Obergegend ZH Aigner E, Haxenmühle Gh, Moser E, Schlinghofer E, Steinbauer E	002	40	34	53	45	120	156	4	10
04457	Pfenningbach ZH Bichler E, Hirtze E, Kredelbauer E, Mayerhofer E, Ödbauer E	002	23	20	26	22	75	5	-	15
04458	Rainfeld D 391	001	253	223	357	323	755	71	18	12
04460	Schwarzenbach an der Gölse n R Almerer E, Angerbauer E, Auf der Öd E, Bacher E, Brandstädter E, Ecker E, Felberer E, Großriegler E, Grünberger E, Hinterwallner E, Kleinriegler E, Maret E, Steinkellner E, Wiesbauer E, Zehethof E	001	117	95	125	108	368	22	8	47
04459	St. Veit an der Gölse n M 369 (48°02'36",15°40'01")	000	244	203	406	373	856	100	41	6
04461	Steinwandleiten ZH Hohenöd E, Kalkmühle R, Köckmühle E, Steinköllner E, Stocker E, Stockerhütte Schh	001	116	94	170	150	387	34	4	13
04462	Traisenort R Wiegenhof E	002	38	31	43	37	90	11	1	4
04463	Wiesenfeld D (360)	002	150	134	175	166	442	26	15	9
04464	Wobach ZH Brandstädter E, Ecker E, Großgrabner E, Klausner E, Lechner E, Sengeneben E, Warbeshof E	002	21	16	22	20	61	3	-	14

Zählsprenge lübersicht:

St.Veit-Markt	000	244	203	406	373	856	100	41	6
St.Veit-Nord	001	620	509	793	701	1.808	170	38	120
St.Veit-Süd	002	424	348	507	439	1.195	291	38	104

Lilienfeld

Gemeindenname OKZ Ortschaftsname	ZB ZSP	Gebäude insges.	Geb.mit Haupt- wohnsitz	Wohnun- gen	Haus- halte	Wohn- bevölk.	Neben- wohnsitz- fälle	Ar- beits- stätten	L + F Betr.- stätten
-------------------------------------	-----------	--------------------	-------------------------------	----------------	----------------	------------------	------------------------------	--------------------------	----------------------------

Traisen M

314 13 X 839 682 1.781 1.648 3.649 427 137 25

Gerichtsbezirk: Lilienfeld

Fläche: 683,95 ha

Katastralgemeinden: Traisen 683,95 ha

Postleitzahl: 3160

Österr. Karte: 56

Höhenklasse: 3

NUTS 3-Code: AT122

04465 Traisen M 356	X	839	682	1.781	1.648	3.649	427	137	25
(48°02'24",15°35'39")	000	194	123	550	502	1.039	70	61	3
	001	207	154	340	302	664	244	36	13
	002	211	204	567	542	1.199	55	25	5
	003	227	201	324	302	747	58	15	4

Annenhofsiedlung Sdlg, Gölsensiedlung Sdlg, Grail E, Kulmhof E, Ritzengrub E, Scheibmühl Sdlg (350), Scheibmühlersiedlung Sdlg, Traisensiedlung Sdlg (360)

Zählsprengelübersicht:

Traisen-Zentrum	000	194	123	550	502	1.039	70	61	3
Traisen-Umgebung	001	207	154	340	302	664	244	36	13
Traisen-Siedlung	002	211	204	567	542	1.199	55	25	5
Traisen-Scheibmühl	003	227	201	324	302	747	58	15	4

Türnitz M

314 14 X 919 608 1.044 816 2.050 412 93 133

Gerichtsbezirk: Lilienfeld

Fläche: 14.552,23 ha

Katastralgemeinden: Anthofrotte 694,00 ha, Außerfahrafeld 878,99 ha, Lehenrotte 1.676,03 ha, Moosbachrotte 445,96 ha, Pichelrotte 752,13 ha, Rachsenbachrotte 1.044,33 ha, Schildbachrotte 673,77 ha, Steinbachrotte 1.886,15 ha, Traisenbachrotte 3.227,49 ha, Türnitz 552,94 ha, Weidenaurotte 2.720,44 ha

Postleitzahlen: Gemeindeamt: 3184 weitere: 3183

Österr. Karte: 73, 74

Höhenklasse: 4

NUTS 3-Code: AT122

04467 Anthofrotte ZH	X	80	55	90	69	168	42	5	18
	000	49	37	62	47	112	28	2	5
	001	31	18	28	22	56	14	3	13
Anthof-Siedlung Sdlg (465), Anthöfe W, Feuchten E, Hochgraser W, Julius-Seitner-Hütte Schh, Ortsbauer E, Siecherbauer E, Sulzböck E									
04468 Außerfahrafeld R	001	62	33	76	59	119	25	7	2
Freiland D, Rempel W, Schotterwerk Sgr, Tavern Gh									
04469 Lehenrotte D 415	001	145	119	169	147	373	41	10	12
Broselsimerlalm Jhtt, Hochkogel Jh, Lehenrotte-Zerstreute Häuser ZH, Sonnleiten E, Steiner E, Steintal Fhei, Windhag Jh									
04470 Moosbach R	001	14	10	14	15	46	5	2	3
04471 Pichlrotte ZH	X	34	20	32	24	68	25	3	11
	000	23	14	22	18	46	13	3	4
	001	11	6	10	6	22	12	-	7
Fensterböck E, Im Gscheid E, Kalksöd E, Raxenböck E, Ries E, Wiesbauer E									
04472 Raxenbachrotte ZH	001	34	20	34	27	79	6	4	13
Auerbauer E, Dickenau W, Hauserbauerngraben W, Mittereck E, Oberer Holzberger E, Responöd E, Schacherbauer E, Unterer Holzberger E, Zittertal E									

Lilienfeld

Gemeindenname OKZ Ortschaftsname	ZB ZSP	Gebäude insges.	Geb.mit Haupt- wohnsitz	Wohnun- gen	Haus- halte	Wohn- bevölk.	Neben- wohnsitz- fälle	Ar- beits- stätten	L + F Betr.- stätten
04473 Schildbachrotte ZH (580)	X	74	48	73	60	167	26	8	20
	000	36	24	37	31	72	10	4	6
	001	38	24	36	29	95	16	4	14
Am Berg W, Auhof E, Fackelreit E, Felberhof E, Im Reit W, Kienbigl E, Lechner E, Moosbach E, Plöttigmühle Gh, Poldl im Reit E, Schildböck W									
04474 Steinbachrotte ZH	001	38	20	39	26	69	23	1	16
Glasberg E, Gscheid E, Gstettenhof W, Hölzel E, Knedelhof E, Presthof E, Siebenbrunn E, Steinbach Gh									
04475 Traisenbachrotte ZH	001	43	15	46	18	48	36	2	11
Bärenreit Jh, Ebnerhof E, Högerhof E, In der Klaus E, Kienau E, Prünstbach E, Schober E, Steiner E, Türnitzer Hütte Schh, Waldhaus E, Waldsteighof E, Wechsel W									
04476 Türnitz M 466	X	365	254	440	355	862	169	49	10
(47°55'54",15°29'32")	000	363	253	438	354	861	169	49	10
	001	2	1	2	1	1	-	-	-
04477 Weidenaurotte ZH	001	30	14	31	16	51	14	2	17
Brückler E, Grießler E, Hauptretzhof E, Karnerhöfe W, Niederbach E, Österleinbrunnhütte Schih, Prünst E, Seelenhöfe W, Strobelhöfe W, Tortalhof E, Weghof E									
Zählsprengelübersicht:									
Türnitz	000	471	328	559	450	1.091	220	58	25
Türnitz-Umgebung	001	448	280	485	366	959	192	35	108

Melk

Gemeindenname OKZ Ortschaftsname	ZB ZSP	Gebäude insges.	Geb.mit Haupt- wohnsitz	Wohnun- gen	Haus- halte	Wohn- bevölk.	Neben- wohnsitz- fälle	Ar- beits- stätten	L + F Betr.- stätten
----------------------------------------	-----------	--------------------	-------------------------------	----------------	----------------	------------------	------------------------------	--------------------------	----------------------------

Melk

315 **23.573 19.330 30.161 26.690 75.287 9.359 3.092 5.311**

Fläche: 101.361,62 ha

Gerichtsbezirke:

Melk

315 2 **15.784 12.869 20.108 17.671 49.678 5.977 2.034 3.769**

Gemeinden: Artstetten-Pöbring, Bischofstetten, Dunkelsteinerwald, Emmersdorf an der Donau, Erlauf, Golling an der Erlauf, Hürm, Kilb, Kirmberg an der Mank, Klein-Pöchlarn, Krummnußbaum, Leiben, Loosdorf, Mank, Melk, Münichreith-Laimbach, Pöchlarn, Pöggstall, Raxendorf, Ruprechtshofen, Schollach, Schönbühel-Aggsbach, St. Leonhard am Forst, Texingtal, Weiten, Zelking-Matzleinsdorf

Fläche: 69.830,50 ha

Ybbs

315 4 **7.789 6.461 10.053 9.019 25.609 3.382 1.058 1.542**

Gemeinden: Bergland, Blindenmarkt, Dorfstetten, Hofamt Priel, Marbach an der Donau, Maria Taferl, Neumarkt an der Ybbs, Nöchling, Persenbeug-Gottsdorf, Petzenkirchen, St. Martin-Karlsbach, St. Oswald, Ybbs an der Donau, Yspertal

Fläche: 31.531,12 ha

Artstetten-Pöbring M

315 02 **X 377 297 413 342 1.178 159 33 174**

Gerichtsbezirk: Melk

Fläche: 2.730,57 ha

Katastralgemeinden: Aichau 147,77 ha, Artstetten 247,73 ha, Dölla 119,67 ha, Fritzensdorf 405,67 ha, Hart 153,28 ha, Hasling 129,24 ha, Lohsdorf an der Schwarza 137,85 ha, Nussendorf 600,25 ha, Oberndorf 156,42 ha, Payerstetten 144,30 ha, Pöbring 156,03 ha, Schwarza 153,04 ha, Trennegg 58,59 ha, Unterbierbaum 120,73 ha

Postleitzahlen: Gemeindeamt: 3661 weitere: 3652

Österr. Karte: 36, 54

Höhenklasse: 3

NUTS 3-Code: AT121

04483	Aichau D	005	12	7	12	7	42	10	-	9
04484	Artstetten M 395 (48°14'34",15°12'01")	000	146	107	169	130	358	74	20	22
	Bründles W, Schloss Artstetten Schl									
04485	Dölla D (380) Weinberghof E	003	14	13	13	13	53	3	2	11
04486	Fritzensdorf D 565 Reithmühle Mü, Riegelfeuer E	002	27	24	28	27	114	6	1	20
04487	Hart D 377	004	19	17	20	18	73	3	1	15
04488	Hasling W	004	9	6	9	7	29	8	1	7
04489	Lohsdorf D	005	12	9	14	10	47	6	1	9
04490	Nussendorf D 608 Riegelfeuer Jh, Schafhof E	001	52	40	54	46	172	23	2	31
04491	Oberndorf W	003	8	8	9	9	38	3	-	7
04492	Payerstetten D	005	13	12	17	15	54	2	2	10
04493	Pleißing E	003	2	2	2	2	9	-	-	3
04494	Pöbring D 369 Hirsch Gh	003	24	19	23	20	70	8	2	12
04495	Schwarza D	003	11	10	14	13	38	3	-	6
04496	Trennegg W	005	6	5	6	5	22	2	1	3
04497	Unterbierbaum D 293	004	22	18	23	20	59	8	-	9

Melk

Gemeindenname OKZ Ortschaftsname	ZB ZSP	Gebäude insges.	Geb.mit Haupt- wohnsitz	Wohnun- gen	Haus- halte	Wohn- bevölk.	Neben- wohnsitz- fälle	Ar- beits- stätten	L + F Betr.- stätten
----------------------------------------	-----------	--------------------	-------------------------------	----------------	----------------	------------------	------------------------------	--------------------------	----------------------------

Zählsprengelübersicht:

Artstetten	000	146	107	169	130	358	74	20	22
Nussendorf	001	52	40	54	46	172	23	2	31
Fritzelsdorf	002	27	24	28	27	114	6	1	20
Pöbring	003	59	52	61	57	208	17	4	39
Hart	004	50	41	52	45	161	19	2	31
Payerstetten	005	43	33	49	37	165	20	4	31

Bergland

315 03	X	469	436	540	522	1.747	53	65	187
---------------	----------	------------	------------	------------	------------	--------------	-----------	-----------	------------

Gerichtsbezirk: Ybbs

Fläche: 3.392,87 ha

Katastralgemeinden: Gumprechtsberg 542,08 ha, Holzling 600,95 ha, Landfriedstetten 702,18 ha, Plaika 768,75 ha, Ratzenberg 478,08 ha, Wohlfahrtsbrunn 300,83 ha

Postleitzahlen: Gemeindeamt: 3252 weitere: 3250, 3253, 3373, 3374

Österr. Karte: 54

Höhenklasse: 2

NUTS 3-Code: AT121

02682	Bergland R	000	17	15	18	18	44	3	4	1
17273	Gumprechtsberg ZH	002	71	69	81	79	293	9	6	24
	Annatsberg D, Dürnbach R, Haubenhof E, Lehen R, Preißbach W, Rosenau E, Schöllnbach R, Ungarhof E									
04578	Holzling D (295)	003	86	81	101	97	292	8	8	30
	Berghof E, Echling W, Fohra R, Königstetten D, Oberweinzierlberg R, Pyhra ZH, Reidl W, Unterweinzierlberg R, Weinzierlberg R									
04498	Landfriedstetten D (260)	000	103	98	121	119	407	8	7	47
	Annafuß E, Dollbach R, Edt E, Gröbl E, Höhenberg E, Hosinghof W, Hubertuskapelle Ki, Hundspolln E, Hüttgraben E, Kendl D, Reith W, Reithäusel E, Schwannerfelden ZH, Stroberg E, Warth E									
04499	Plaika D 252	001	96	80	108	101	329	9	33	28
	(48°10'01",15°09'51")									
	Berging W, Edichenthal R, Hagenau R, Krottenthal W, Oberegging D (260), Polln W, Thalling W, Unteregging D									
04500	Ratzenberg R	001	58	55	67	64	236	13	4	35
	Henning W, Holzleithen E, Kolm R, Mitterndorf D, Obereichen R, Schacherhof E, Untereichen R									
04501	Wohlfahrtsbrunn D (255)	000	38	38	44	44	146	3	3	22
	Wocking D									

Zählsprengelübersicht:

Landfriedstetten	000	158	151	183	181	597	14	14	70
Ratzenberg	001	154	135	175	165	565	22	37	63
Gumprechtsberg	002	71	69	81	79	293	9	6	24
Holzling	003	86	81	101	97	292	8	8	30

Bischofstetten M

315 04	000	373	312	465	425	1.186	136	34	102
---------------	------------	------------	------------	------------	------------	--------------	------------	-----------	------------

Gerichtsbezirk: Melk

Fläche: 1.899,73 ha

Katastralgemeinden: Bischofstetten 1.899,73 ha

Postleitzahlen: Gemeindeamt: 3232 weitere: 3233

Österr. Karte: 55

Höhenklasse: 2

NUTS 3-Code: AT121

Melk

Gemeindenname OKZ Ortschaftsname	ZB ZSP	Gebäude insges.	Geb.mit Haupt- wohnsitz	Wohnun- gen	Haus- halte	Wohn- bevölk.	Neben- wohnsitz- fälle	Ar- beits- stätten	L + F Betr.- stätten
04502 Bischofstetten M 274 (48°07'24",15°28'02")	000	192	157	245	217	584	64	27	18
04503 Buchgraben W	000	3	3	4	4	18	-	-	3
04504 Christenberg R Im Hames E	000	12	11	16	18	50	5	-	7
04505 Dörfel D	000	12	11	15	15	45	6	-	4
04506 Große W	000	3	2	4	4	9	4	-	2
04507 Grünwies W	000	7	6	8	7	15	10	1	3
04508 Haag R Kainhäusel Jh, Wasserberg E	000	12	11	19	16	42	1	-	5
04509 Haberg E	000	2	2	3	4	12	4	-	2
04510 Hanau R	000	11	9	19	17	37	8	-	3
04511 Hintergrub W Brama E	000	8	7	8	8	20	-	-	3
04512 Mitterschildbach W	000	6	5	7	7	16	5	1	4
04513 Neubing D	000	13	11	14	14	36	4	1	4
04514 Niederbauern W	000	3	2	3	3	9	-	-	1
04515 Oberschildbach W	000	7	5	7	6	18	1	-	3
04516 Oberweg W	000	4	3	3	3	11	-	-	3
04517 Rametzhofen R	000	12	10	15	13	47	2	2	3
04518 Sierning W	000	7	6	9	8	23	1	-	5
04519 Strohdorf R Oedhof E, Stockhof W	000	9	8	10	9	37	2	-	7
04520 Tonach D (270) Grub W, Lehen R	000	28	25	34	32	92	15	1	9
04521 Unterschildbach R	000	14	10	13	11	31	2	1	5
04522 Unterweg E	000	1	1	1	1	7	-	-	1
04523 Winkelsdorf W	000	5	5	6	6	21	2	-	5
04524 Zauching E	000	2	2	2	2	6	-	-	2
Zählsprengelübersicht:									
Bischofstetten	000	373	312	465	425	1.186	136	34	102

Blindenmarkt M

315 05 X **740 567 1.010 868 2.373 325 81 100**

Gerichtsbezirk: Ybbs

Fläche: 1.705,27 ha

Katastralgemeinden: Blindenmarkt 470,25 ha, Kottlingburgstall 643,95 ha, Weitgraben 591,07 ha

Postleitzahl: 3372

Österr. Karte: 53

Höhenklasse: 2

NUTS 3-Code: AT121

04525 Atzelsdorf D (240)	X	50	45	55	55	180	10	5	19
	000	11	9	12	12	48	4	1	7
	001	39	36	43	43	132	6	4	12
Prasdorf D									
04526 Blindenmarkt M 246 (48°07'42",14°59'02")	X	500	357	702	594	1.565	252	70	28
	000	335	278	489	440	1.124	139	63	24

Melk

Gemeindenname OKZ Ortschaftsname	ZB ZSP	Gebäude insges.	Geb.mit Haupt- wohnsitz	Wohnun- gen	Haus- halte	Wohn- bevölk.	Neben- wohnsitz- fälle	Ar- beits- stätten	L + F Betr.- stätten
	001	165	79	213	154	441	113	7	4
Auhof Schl									
04527 Kotingburgstall D (245)	X 000 001	141 24 117	121 21 100	191 32 159	164 30 134	455 85 370	52 11 41	4 1 3	26 8 18
Dreihäusl W, Hubertendorf D 240, Schlögelwiese R, Schloss Hubertendorf Schl, Schön W									
04528 Weitgraben D (350) Fürholz R, Harland D	001	49	44	62	55	173	11	2	27
Zählsprengelübersicht:									
Blindenmarkt	000	370	308	533	482	1.257	154	65	39
Blindenmarkt-Umg.	001	370	259	477	386	1.116	171	16	61

Dorfstetten

315 06 **000 209 156 232 191 632 41 26 94**

Gerichtsbezirk: Ybbs
Fläche: 3.312,26 ha
Katastralgemeinden: Dorfstetten 3.312,26 ha
Postleitzahl: 4392
Österr. Karte: 35
Höhenklasse: 6
NUTS 3-Code: AT121

04529 Forstamt ZH (800) (48°19'37",14°59'00") **000 138 100 145 117 387 29 16 51**

Dorfstetten D 740, Gering E, Graben ZH, Kronreith E, Mistleck E, Mühlreith E, Natterbichl E, Neuhaus Gh, Reichegg E, Salcheben E, Schöngrund E, Wies E, Winkl R, Wurzeben R

04530 Wimbergeramt ZH (800) **000 71 56 87 74 245 12 10 43**
Angermühle Gh, Auerbach E, Berg E, Dipolten E, Dorfmühle R (720), Ebenhof E, Gansberg E, Hinter-Steinberg E, Höllberg E, Matterschlag E, Öderbauern ZH, Oed E, Ort E, Vorder-Steinberg E

Zählsprengelübersicht:

Dorfstetten **000 209 156 232 191 632 41 26 94**

Dunkelsteinerwald M

315 07 **X 888 662 932 755 2.289 330 62 240**

Gerichtsbezirk: Melk
Fläche: 5.418,21 ha
Katastralgemeinden: Eckartsberg 103,83 ha, Gansbach 1.075,77 ha, Gerolding 279,06 ha, Geroldinger Wald 30,97 ha, Häusling 251,98 ha, Heitzing 118,80 ha, Hessendorf 400,38 ha, Himberg 104,87 ha, Hohenwarth 157,64 ha, Kicking 962,28 ha, Kochholz 165,77 ha, Krapfenberg 92,84 ha, Lanzing 110,82 ha, Lerchfeld 113,81 ha, Lottersberg 168,64 ha, Mauer 297,99 ha, Neuhofen 306,30 ha, Nölling 75,72 ha, Ohnreith 36,21 ha, Pfaffing 74,31 ha, Thal 119,31 ha, Umbach 76,36 ha, Ursprung 294,55 ha
Postleitzahlen: Gemeindeamt: 3392 weitere: 3122, 3382, 3642
Österr. Karte: 37, 55
Höhenklasse: 4
NUTS 3-Code: AT121

04531 Aichberg W
Ottenhof E **000 10 8 12 9 31 1 1 4**

04532 Besenbuch D
Steinhof E **001 19 15 20 16 51 18 - 7**

04558 Bichl E **001 2 2 2 2 9 - - 2**

04533 Bittersbach E **001 3 2 3 2 6 - 1 1**

Melk

Gemeindenname OKZ	Ortschaftsname	ZB ZSP	Gebäude insges.	Geb.mit Haupt- wohnsitz	Wohnun- gen	Haus- halte	Wohn- bevölk.	Neben- wohnsitz- fälle	Ar- beits- stätten	L + F Betr.- stätten
04534	Dürnbach E	001	2	2	2	2	6	-	-	1
04535	Eckartsberg W	002	7	7	7	7	24	-	-	3
04536	Gansbach M 479 (48°18'24",15°28'02")	000	199	140	210	165	461	72	21	24
	Grabenhof E, Schafflerhof E, Schloss Gurhof Schl									
04537	Gerolding D 411 Harrerhof E, Langeggerhof E, Reithof E	002	83	67	82	73	231	28	6	25
04538	Häusling D (410) In der Luck'n E	002	35	27	35	32	98	10	2	15
04539	Heitzing W In der Buch'n E	002	5	5	6	6	20	2	-	4
04540	Hessendorf D	000	15	9	15	10	43	7	-	8
04541	Himberg D	000	41	27	47	32	84	16	1	10
04542	Hohenwarth W Purzellerhof E	002	8	5	9	7	26	5	-	2
04543	Kicking R Daxberg R, Grubhof E, Tirtzhof E, Windhof E	001	24	20	24	21	80	5	1	11
04544	Kochholz R Dürnberg W, Im Liagl ZH	002	39	28	39	31	86	12	4	13
04545	Krapfenberg W	002	7	6	8	7	22	4	-	5
04546	Lanzing W Kronhof E	003	5	5	6	6	17	-	-	5
04547	Lerchfeld D	002	11	8	12	11	33	1	-	5
04548	Lottersberg D In der Höll E	002	21	11	22	12	34	22	-	8
04550	Maierhöfen W Altwies E, Atletzhof E	001	6	6	8	7	25	7	-	4
04549	Mauer bei Melk D (270)	003	168	138	176	159	465	41	16	24
04551	Neu-Gerolding We	002	43	17	43	17	46	52	1	-
04552	Neuhofen D Reiserhof E	003	30	24	29	25	89	3	4	11
04553	Nölling D	002	15	12	16	15	43	2	1	6
04554	Nonnenhöfen W	000	5	4	5	5	12	-	-	3
04555	Oed D	001	15	9	15	10	36	2	1	5
04556	Ohnreith E	002	2	2	2	2	7	-	-	1
04557	Pfaffing bei Mauer W Osang E	003	6	5	6	5	18	2	-	4
04559	Pinnenhöfen W	000	8	5	9	6	21	-	-	4
04560	Schwaigbichl E	001	2	2	2	2	8	-	-	1
04561	Thal D	003	20	19	21	20	59	1	-	8
04562	Umbach W	002	10	8	13	10	30	3	1	7
04563	Ursprung D	003	22	17	26	21	68	14	1	9
Zählsprengelübersicht:										
	Gansbach	000	278	193	298	227	652	96	23	53
	Kicking	001	73	58	76	62	221	32	3	32
	Gerolding	002	286	203	294	230	700	141	15	94
	Mauer bei Melk	003	251	208	264	236	716	61	21	61

Melk

Gemeindenname OKZ Ortschaftsname	ZB ZSP	Gebäude insges.	Geb.mit Haupt- wohnsitz	Wohnun- gen	Haus- halte	Wohn- bevölk.	Neben- wohnsitz- fälle	Ar- beits- stätten	L + F Betr.- stätten
---------------------------------------	-----------	--------------------	-------------------------------	----------------	----------------	------------------	------------------------------	--------------------------	----------------------------

Emmersdorf an der Donau M

315 53 X 601 489 710 632 1.706 228 55 153

Gerichtsbezirk: Melk

Fläche: 2.981,63 ha

Katastralgemeinden: Emmersdorf 233,10 ha, Fahnsdorf 324,17 ha, Gossam 558,28 ha, Grimsing 431,27 ha, Hain 82,11 ha, Hofamt 103,26 ha, Mödelsdorf 219,73 ha, Pömling 288,80 ha, Rantenberg 76,19 ha, Reith 126,29 ha, Schallemmersdorf 120,22 ha, St. Georgen 418,21 ha

Postleitzahlen: Gemeindeamt: 3644 weitere: 3652, 3653

Österr. Karte: 36, 37, 54, 55

Höhenklasse: 2

NUTS 3-Code: AT121

04168	Emmersdorf an der Donau M 240 (48°15'00",15°20'00")	000	226	193	246	225	613	75	27	14
04169	Fahnsdorf D Preisegg E, Steinhof E	002	21	18	25	23	72	8	-	13
04170	Goßam D 246	003	87	71	106	93	261	32	1	31
04171	Grimsing D 240	003	53	43	60	53	152	21	4	18
04172	Hain D (240) Seegarten Sdlg	004	52	39	70	60	156	23	2	12
04173	Hofamt D 240	001	40	31	50	42	99	24	3	12
17390	Luberegg Hgr Schloss Luberegg Schl	004	7	3	11	9	13	3	2	-
04174	Mödelsdorf W Käfermühle We	002	9	6	12	8	24	11	2	6
04175	Pömling D Geitstetten E	002	20	17	25	24	70	2	1	14
04176	Rantenberg D Haidhof E	004	14	12	15	13	37	-	-	8
04177	Reith R	001	7	6	12	11	29	6	-	5
04179	Schallemmersdorf R In Höfen R	003	17	13	18	18	46	3	5	7
04178	St. Georgen D 247	004	48	37	60	53	134	20	8	13

Zählsprengeleübersicht:

Emmersdorf an der Donau	000	226	193	246	225	613	75	27	14
Hofamt	001	47	37	62	53	128	30	3	17
Mödelsdorf	002	50	41	62	55	166	21	3	33
Goßam	003	157	127	184	164	459	56	10	56
Rantenberg	004	121	91	156	135	340	46	12	33

Erlauf M

315 08 X 348 312 446 403 1.140 105 33 57

Gerichtsbezirk: Melk

Fläche: 967,47 ha

Katastralgemeinden: Erlauf 494,74 ha, Harlanden 235,59 ha, Knocking 136,12 ha, Steinwand 101,02 ha

Postleitzahlen: Gemeindeamt: 3253 weitere: 3380

Österr. Karte: 54

Höhenklasse: 2

NUTS 3-Code: AT121

Melk

Gemeindenname OKZ Ortschaftsname	ZB ZSP	Gebäude insges.	Geb.mit Haupt- wohnsitz	Wohnun- gen	Haus- halte	Wohn- bevölk.	Neben- wohnsitz- fälle	Ar- beits- stätten	L + F Betr.- stätten
04564 Erlauf M 225 (48°11'00",15°11'00") Eichbergkapelle Ki	000	228	204	303	275	747	66	26	20
04565 Harlanden D 252	000	17	16	22	20	56	13	-	8
04566 Knocking W	000	10	9	10	10	41	1	-	6
17517 Maierhofen W	001	4	4	6	5	20	1	1	2
17258 Niederndorf R (240)	X	50	45	55	52	163	7	5	10
	000	13	13	15	15	48	2	1	-
	001	37	32	40	37	115	5	4	10
17518 Ofing R	000	9	8	10	9	22	2	-	3
04567 Steinwand W	000	7	7	10	10	29	2	-	2
17257 Wolfring R 233	001	23	19	30	22	62	13	1	6
Zählsprengelübersicht:									
Erlauf	000	284	257	370	339	943	86	27	39
Wolfring	001	64	55	76	64	197	19	6	18

Golling an der Erlauf M 315 09

000 389 324 782 717 1.699 136 38 20

Gerichtsbezirk: Melk
 Fläche: 271,86 ha
 Katastralgemeinden: Golling 271,86 ha
 Postleitzahl: 3381
 Österr. Karte: 54
 Höhenklasse: 2
 NUTS 3-Code: AT121

04568 Golling D 222	000	227	200	259	236	612	63	8	14
04569 Hinterleiten D 218	000	43	38	76	69	144	18	3	-
04570 Neuda M (215) (48°12'18",15°11'00")	000	105	73	429	395	894	51	27	4
04571 Sittenberg R	000	14	13	18	17	49	4	-	2
Zählsprengelübersicht:									
Golling an der Erlauf	000	389	324	782	717	1.699	136	38	20

Hofamt Priel

315 11 000 551 458 665 584 1.648 337 46 144

Gerichtsbezirk: Ybbs
 Fläche: 3.962,62 ha
 Katastralgemeinden: Priel Hofamt 3.424,28 ha, Rottenhof 77,78 ha, Weins 460,56 ha
 Postleitzahlen: Gemeindeamt: 3680 weitere: 3683
 Österr. Karte: 35, 36, 53, 54
 Höhenklasse: 2
 NUTS 3-Code: AT121

04573 Hofamt Priel ZH	000	347	296	426	374	1.092	216	29	96
Am Gartln R, Am Reitern R, Auf der Eben R, Doberg R, Fahrenbach E, Feldmüllerstall ZH, Forsthub D, Fürholz D 297, Graslhof Hgr, Großbrand E, Großhaslach E, Großmitterberg R, Hänhäusl E, Holzhäusl ZH, Im Brand R, Infang E, Kalz R, Klaus E, Kleehof R, Kleinbrand ZH, Kleinmitterberg ZH, Knoggl R, Norreith E, Oberpemperreith ZH, Obertiefenbach E, Priel R, Rehberg W, Rosenbichl D, Rote Säge E, Schaufelboden E, Unterpemperreith E, Untertiefenbach E, Viehtrift R									

Melk

Gemeindenname OKZ Ortschaftsname	ZB ZSP	Gebäude insges.	Geb.mit Haupt- wohnsitz	Wohnun- gen	Haus- halte	Wohn- bevölk.	Neben- wohnsitz- fälle	Ar- beits- stätten	L + F Betr.- stätten
04575 Rottenberg D	000	12	11	14	13	44	15	2	8
04576 Rottenhof D (305) Holzian D	000	39	34	50	46	124	19	3	11
04577 Weins D 240 (48°11'50",15°01'24")	000	125	103	144	131	351	57	9	26
04574 Ysperdorf D Kalkgrub R	000	28	14	31	20	37	30	3	3
Zählsprengelübersicht:									
Hofamt Priel	000	551	458	665	584	1.648	337	46	144

Hürm M

315 13	X	543	460	561	488	1.702	140	63	204
---------------	----------	------------	------------	------------	------------	--------------	------------	-----------	------------

Gerichtsbezirk: Melk

Fläche: 3.607,49 ha

Katastralgemeinden: Amersdorf 114,04 ha, Atzing 80,65 ha, Diendorf 134,62 ha, Hainberg 486,80 ha, Harmersdorf 157,07 ha, Hürm 181,31 ha, Inning 806,48 ha, Kronaberg 29,98 ha, Mitterradl 167,45 ha, Murschratten 106,22 ha, Neustift bei Sooß 144,62 ha, Oberradl 185,44 ha, Obersiegenderdorf 124,37 ha, Oberthurnhofen 103,99 ha, Pöttendorf 196,45 ha, Scharagraben 102,91 ha, Sooß 208,66 ha, Untersiegenderdorf 130,62 ha, Unterthurnhofen 145,81 ha

Postleitzahlen: Gemeindeamt: 3383 weitere: 3382

Österr. Karte: 55

Höhenklasse: 2

NUTS 3-Code: AT121

04579 Amersdorf W	000	4	4	4	4	17	1	-	3
04580 Atzing W Hürmhof E	000	6	5	6	5	19	1	1	5
04581 Diendorf R Glashof E, Hubhof E	000	5	5	5	5	21	1	-	4
04582 Grub W	003	7	6	6	6	32	-	1	6
04583 Hainberg D 293	002	31	24	33	26	87	15	1	9
04584 Harmersdorf D Ainhofen W	000	31	29	31	29	119	4	2	12
04585 Hösing D	002	13	13	16	15	54	2	1	5
04586 Hürm M 274 (48°09'24",15°24'41") Steghäuser E	000	152	127	161	137	444	27	25	16
04587 Inning D 244	003	60	52	60	54	188	14	10	25
04588 Kronaberg W	001	7	3	7	3	12	9	-	2
04589 Löbersdorf D	003	12	9	11	9	31	4	-	5
04590 Maxenbach E	002	2	1	1	1	4	-	-	1
04591 Mitterradl D	000	14	12	16	13	45	5	-	7
04592 Murschratten W	001	7	6	9	8	18	-	-	6
04593 Neustift bei Sooß R	000	7	5	8	5	13	12	-	3
04596 Ober-Siegenderdorf W Neudegg E	001	9	6	7	6	25	2	1	7
04597 Ober-Thurnhofen R Oedhof E	001	5	4	4	4	10	-	1	5
04594 Oberhaag W	002	5	5	7	5	17	4	-	5
04595 Oberradl D	000	15	13	16	14	60	2	1	10

Melk

Gemeindenname OKZ Ortschaftsname	ZB ZSP	Gebäude insges.	Geb.mit Haupt- wohnsitz	Wohnun- gen	Haus- halte	Wohn- bevölk.	Neben- wohnsitz- fälle	Ar- beits- stätten	L + F Betr.- stätten
04598 Pöttendorf W Rieding R	000	12	10	11	10	54	1	2	10
04599 Scharagraben R	001	8	7	8	7	31	1	1	7
04600 Schlatzendorf D 278 Gribelhof E	002	25	25	28	28	104	3	2	13
04601 Seeben D	003	12	11	12	11	45	1	-	9
04602 Sooß D 284 Schloss Sooß Schl	000	48	38	49	40	105	24	4	10
04604 Unter-Siegenderdorf D Gratzenberg E	001	18	16	19	17	53	2	2	8
04605 Unter-Thurnhofen D	001	25	21	22	22	82	5	8	9
04603 Unterhaag R	002	3	3	4	4	12	-	-	2
Zählsprengeleübersicht:									
Hürm	000	294	248	307	262	897	78	35	80
Siegenderdorf	001	79	63	76	67	231	19	13	44
Hainberg	002	79	71	89	79	278	24	4	35
Inning	003	91	78	89	80	296	19	11	45

Kilb M

315 14	X	848	689	936	808	2.537	255	78	246
---------------	----------	------------	------------	------------	------------	--------------	------------	-----------	------------

Gerichtsbezirk: Melk

Fläche: 4.516,18 ha

Katastralgemeinden: Hauersdorf 365,60 ha, Heinrichsberg 616,16 ha, Kettenreith 1.104,02 ha, Kilb 582,89 ha, Rametzberg 646,04 ha, Teufelsdorf 495,74 ha, Umbach 705,73 ha

Postleitzahlen: Gemeindeamt: 3233 weitere: 3240

Österr. Karte: 55

Höhenklasse: 3

NUTS 3-Code: AT121

04607 Braunöd ZH	001	6	6	6	6	21	1	-	5
04608 Bühren ZH Hagenstein E	002	6	5	8	7	24	-	-	5
04609 Dörfel W	003	6	5	6	5	12	-	-	4
04610 Dornhof W Dreihöf W	000	15	11	15	13	40	4	1	5
04611 Feld E	005	2	2	3	3	11	1	-	2
04612 Fleischessen R	005	10	8	10	8	32	4	-	5
04613 Fohra W	002	3	3	4	4	12	-	1	3
04614 Fohrafeld R	002	11	8	11	10	44	2	4	6
04615 Freyen D	000	28	22	29	25	79	4	-	9
04616 Gartling ZH	005	13	11	15	13	45	5	-	6
04617 Glosbach ZH Nickelberg E, Steinbüchler E	005	8	8	9	8	32	-	-	7
04618 Graben W	000	7	7	10	9	22	5	-	10
04619 Graben bei Haag R	002	4	4	7	7	23	3	-	-
04620 Grub bei Kilb W	001	10	7	10	7	25	2	-	3
04621 Guglberg ZH	001	7	5	11	11	30	2	1	3
04622 Hauersdorf W	002	4	4	4	4	19	-	-	3

Melk

Gemeindenname OKZ Ortschaftsname	ZB ZSP	Gebäude insges.	Geb.mit Haupt- wohnsitz	Wohnun- gen	Haus- halte	Wohn- bevölk.	Neben- wohnsitz- fälle	Ar- beits- stätten	L + F Betr.- stätten
04623 Haxenöd R	005	3	2	4	3	9	-	-	3
04624 Heinrichsberg D	001	11	9	11	9	38	3	2	5
04625 Hohenbrand ZH Am Hirschberg E, In der Leiten E, Sitzenstein E	004	11	6	10	6	21	3	-	6
04626 Hummelbach ZH	005	6	5	6	5	8	4	-	2
04627 Kettenreith D	005	50	34	53	43	114	14	5	8
04628 Kilb M 300 (48°06'00",15°24'36") Schloss Grünbichl Schl	000	401	318	447	383	1.102	134	57	22
04629 Kohlenberg ZH Handlhof E, Hofstetterhof E, Waldherrhof E	003	8	7	8	7	21	7	-	7
04630 Laach ZH Uin E	004	11	9	11	9	26	9	-	7
04631 Maierhöfen W	005	9	8	11	10	27	5	-	4
04632 Mallau D	000	22	19	22	19	71	6	1	5
04633 Niederhofen D	002	22	22	23	22	77	-	2	10
04634 Oberneuberg R Scheiblehen E	001	10	9	11	10	40	-	1	7
04635 Panschach ZH	005	15	11	15	11	37	6	-	7
04636 Petersberg ZH Seberhof E	003	21	16	26	21	64	6	-	10
04637 Rametzberg ZH Denkenhof E, Freudeckhof E	003	12	11	13	12	51	3	1	10
04638 Ranzenbach ZH	002	3	3	3	3	13	1	-	3
04639 Ruttersdorf ZH	002	3	3	3	3	13	-	-	3
04640 Schlögelsbach W	001	3	3	3	3	16	4	-	3
04641 Schützen W	000	6	6	9	8	23	-	-	4
04642 Taubenwang E	002	1	1	2	2	8	-	-	1
04643 Teufelsdorf W	002	5	4	6	4	17	-	-	3
04644 Umbach ZH Auf den Fogans E, Holzmann E, In der Grub E, In der Oed E, Popmeder E	004	19	18	20	20	85	7	-	13
04645 Unterneuberg W	002	3	3	3	3	13	-	1	3
04646 Unterschmidbach R	001	13	10	12	10	42	-	-	8
04647 Volkersdorf W	002	5	5	6	6	22	1	-	4
04648 Waasen bei Kilb W	002	6	6	7	6	18	1	1	2
04649 Wiesenöd R	001	10	8	11	10	23	5	-	5
04650 Wötzing R Baumgarten W	000	19	17	22	20	67	3	-	5
Zählsprengelübersicht:									
Kilb	000	498	400	554	477	1.404	156	59	60
Heinrichsberg	001	70	57	75	66	235	17	4	39
Teufelsdorf	002	76	71	87	81	303	8	9	46
Rametzberg	003	47	39	53	45	148	16	1	31
Umbach	004	41	33	41	35	132	19	-	26
Kettenreith	005	116	89	126	104	315	39	5	44

Melk

Gemeindenname OKZ Ortschaftsname	ZB ZSP	Gebäude insges.	Geb.mit Haupt- wohnsitz	Wohnun- gen	Haus- halte	Wohn- bevölk.	Neben- wohnsitz- fälle	Ar- beits- stätten	L + F Betr.- stätten
----------------------------------------	-----------	--------------------	-------------------------------	----------------	----------------	------------------	------------------------------	--------------------------	----------------------------

Kirnberg an der Mank

315 15	000	285	240	343	295	1.009	78	28	138
---------------	------------	------------	------------	------------	------------	--------------	-----------	-----------	------------

Gerichtsbezirk: Melk

Fläche: 1.767,09 ha

Katastralgemeinden: Furth 564,39 ha, Kirnberg 737,37 ha, Mayerhöfen 465,33 ha

Postleitzahlen: Gemeindeamt: 3241 weitere: 3240, 3243

Österr. Karte: 54, 55

Höhenklasse: 3

NUTS 3-Code: AT121

04651	Artlehen ZH	000	5	4	5	4	14	-	-	4
04652	Außerreith R	000	7	7	8	8	34	1	-	7
04653	Furth ZH (330)	000	15	13	20	18	53	2	1	12
04654	Innerreith ZH	000	3	2	3	2	3	1	1	3
04655	Kimming R (325)	000	28	25	30	28	108	8	1	13
04656	Kirnberg an der Mank D 341 (48°04'21",15°19'02") Schloss Kirnberg Schl	000	132	103	159	137	416	28	21	28
04657	Kroisbach W	000	4	4	4	4	12	1	-	3
04658	Maierhöfen W	000	4	4	5	5	19	-	-	3
04659	Obergraben R	000	13	12	15	12	42	2	1	9
04660	Oed an der Mank R	000	12	11	14	13	48	2	1	6
04661	Pöllaberg W	000	6	5	5	5	18	1	-	4
04662	Ranitzhof R	000	3	2	4	5	15	3	-	4
04663	Sattllehen R (370)	000	11	11	17	14	61	1	-	8
04664	Stroh Hof R	000	7	5	9	5	23	4	-	6
04665	Untergraben R	000	5	5	7	5	23	3	-	6
04666	Wolfsbach R (310)	000	16	16	20	18	65	10	-	13
04667	Wolfsmath ZH (340)	000	14	11	18	12	55	11	2	9

Zählsprengelübersicht:

Kirnberg an der Mank	000	285	240	343	295	1.009	78	28	138
----------------------	-----	-----	-----	-----	-----	-------	----	----	-----

Klein-Pöchlarn M

315 16	000	331	270	432	385	1.002	134	52	36
---------------	------------	------------	------------	------------	------------	--------------	------------	-----------	-----------

Gerichtsbezirk: Melk

Fläche: 687,26 ha

Katastralgemeinden: Kleinpöchlarn 687,26 ha

Postleitzahlen: Gemeindeamt: 3660 weitere: 3652

Österr. Karte: 54

Höhenklasse: 2

NUTS 3-Code: AT121

04668	Klein-Pöchlarn M 223 (48°13'15",15°13'02") Am Tonberg Sdlg, Ebersdorf R, Im Graben W	000	331	270	432	385	1.002	134	52	36
--------------	-----------------------------------------------------------------------------------------------------	------------	------------	------------	------------	------------	--------------	------------	-----------	-----------

Zählsprengelübersicht:

Klein-Pöchlarn	000	331	270	432	385	1.002	134	52	36
----------------	-----	-----	-----	-----	-----	-------	-----	----	----

Melk

Gemeindenname OKZ Ortschaftsname	ZB ZSP	Gebäude insges.	Geb.mit Haupt- wohnsitz	Wohnun- gen	Haus- halte	Wohn- bevölk.	Neben- wohnsitz- fälle	Ar- beits- stätten	L + F Betr.- stätten
----------------------------------------	-----------	--------------------	-------------------------------	----------------	----------------	------------------	------------------------------	--------------------------	----------------------------

Krummnußbaum M

315 17	X	465	384	581	522	1.347	157	41	48
---------------	----------	------------	------------	------------	------------	--------------	------------	-----------	-----------

Gerichtsbezirk: Melk
 Fläche: 1.006,69 ha
 Katastralgemeinden: Diedersdorf 125,11 ha, Krummnußbaum 881,58 ha
 Postleitzahlen: Gemeindeamt: 3375 weitere: 3374
 Österr. Karte: 54
 Höhenklasse: 2
 NUTS 3-Code: AT121

04669 Annastift R Bei der Bildeiche Jhtt	000	27	23	30	26	80	9	1	2
04986 Diedersdorf D 226	001	22	21	26	23	76	13	-	7
04670 Holzern D	000	11	8	10	10	35	6	1	7
04671 Krummnußbaum M 219 (48°12'31",15°09'39") Schloss Krummnußbaum Schl, Tonwarenfabrik Fbk	000	355	286	459	411	1.001	124	38	26
04672 Neustift D 309	000	29	27	30	29	99	2	-	4
04673 Wallenbach R 220	000	21	19	26	23	56	3	1	2

Zählsprengelübersicht:

Krummnußbaum	000	443	363	555	499	1.271	144	41	41
Diedersdorf	001	22	21	26	23	76	13	-	7

Leiben M

315 19	X	472	355	575	502	1.289	189	47	76
---------------	----------	------------	------------	------------	------------	--------------	------------	-----------	-----------

Gerichtsbezirk: Melk
 Fläche: 1.252,86 ha
 Katastralgemeinden: Ebersdorf 48,61 ha, Lehen 192,82 ha, Leiben 401,49 ha, Losau 299,53 ha, Mampasberg 139,28 ha,
 Weitenegg 171,13 ha
 Postleitzahl: 3652
 Österr. Karte: 36, 54
 Höhenklasse: 2
 NUTS 3-Code: AT121

04677 Ebersdorf D (230)	001	63	48	73	61	143	29	6	2
04678 Kaumberg D	001	14	10	12	10	32	3	-	7
04679 Lehen D 252	001	55	41	51	45	127	25	3	11
04680 Leiben M (285) (48°14'39",15°17'00") Eitental E, Hofmühle E, Schloss Leiben Schl	000	225	168	302	272	672	89	26	19
04681 Losau D 320 Erlanghof E	001	36	33	41	40	126	13	4	17
04682 Mampasberg D (280)	001	28	21	29	25	74	12	-	9
04983 Urfahr D	002	16	11	19	14	30	4	1	2
04683 Weinzierl W Neuweinzierl W	000	13	9	13	12	41	3	1	6
04984 Weitenegg D	002	22	14	35	23	44	11	6	3

Zählsprengelübersicht:

Leiben	000	238	177	315	284	713	92	27	25
--------	-----	-----	-----	-----	-----	-----	----	----	----

Melk

Gemeindenname OKZ Ortschaftsname	ZB ZSP	Gebäude insges.	Geb.mit Haupt- wohnsitz	Wohnun- gen	Haus- halte	Wohn- bevölk.	Neben- wohnsitz- fälle	Ar- beits- stätten	L + F Betr.- stätten
Lehen	001	196	153	206	181	502	82	13	46
Weitenegg	002	38	25	54	37	74	15	7	5

Loosdorf M

315 20 **X** **1.071** **914** **1.536** **1.393** **3.519** **318** **162** **73**

Gerichtsbezirk: Melk

Fläche: 1.190,29 ha

Katastralgemeinden: Albrechtsberg 223,52 ha, Loosdorf 608,40 ha, Neubach 146,07 ha, Rohr 143,67 ha, Sitzenthal 68,63 ha

Postleitzahl: 3382

Österr. Karte: 55

Höhenklasse: 2

NUTS 3-Code: AT121

04684	Albrechtsberg an der Pielach D 224 Lechnermühle Mü	002	165	148	188	178	499	35	12	16
04685	Loosdorf M 234 (48°12'00",15°24'00")	X	825	690	1.256	1.126	2.752	271	149	39
		000	414	348	723	640	1.557	124	101	27
		001	411	342	533	486	1.195	147	48	12
04686	Neubach D	002	33	31	36	34	99	4	-	8
04687	Rohr D	001	16	15	16	16	58	1	1	8
04688	Sitzenthal D	001	32	30	40	39	111	7	-	2

Zählsprengelübersicht:

Loosdorf-Zentralgebiet	000	414	348	723	640	1.557	124	101	27
Loosdorf-Umgebung	001	459	387	589	541	1.364	155	49	22
Albrechtsberg-Neubach	002	198	179	224	212	598	39	12	24

Mank ST

315 21 **X** **803** **709** **1.035** **929** **2.904** **260** **108** **232**

Gerichtsbezirk: Melk

Fläche: 3.343,29 ha

Katastralgemeinden: Großaigen 588,40 ha, Kälberhart 787,84 ha, Loitsdorf 192,43 ha, Mank 471,08 ha, Strannersdorf 947,35 ha, Wolkersdorf 356,19 ha

Postleitzahlen: Gemeindeamt: 3240 weitere: 3233

Österr. Karte: 54, 55

Höhenklasse: 2

NUTS 3-Code: AT121

04689	Aichen ZH	003	9	8	10	9	24	1	-	7
04690	Altenhofen R	001	4	3	4	3	15	1	-	3
04691	Anzenbach ZH Grüblbauer E	003	12	12	15	15	42	2	-	7
04693	Bodendorf R	001	9	9	12	11	38	4	-	5
04694	Busendorf R	001	19	17	25	21	82	7	-	8
04695	Dorna W	001	6	5	6	5	16	-	2	2
04696	Fohra ZH In der Straß E, Kühberg E, Orthof E	004	7	5	7	6	23	-	-	7
04697	Fritzberg R	001	6	6	6	6	24	-	-	5
04698	Gries R	001	6	5	6	5	20	4	-	2
04699	Großaigen D	003	28	26	29	27	106	5	3	18

Melk

Gemeindenname OKZ Ortschaftsname	ZB ZSP	Gebäude insges.	Geb.mit Haupt- wohnsitz	Wohnun- gen	Haus- halte	Wohn- bevölk.	Neben- wohnsitz- fälle	Ar- beits- stätten	L + F Betr.- stätten
04700 Hagberg R	001	8	8	10	10	26	-	-	4
04701 Hörgstberg R	001	8	7	15	13	38	1	-	5
04702 Hörsdorf R	001	36	23	32	27	70	7	12	6
04703 Kälberhart R Schloss Kälberhart Schl	002	11	10	14	11	48	1	1	6
04704 Kleinaigen R	001	10	10	11	11	27	3	-	4
04705 Kleinzell R	001	11	10	11	10	33	-	-	6
04706 Lehen ZH	001	7	7	9	9	33	1	1	7
04707 Loipersdorf R	001	10	9	11	11	38	-	1	7
04708 Loitsbach R	002	9	8	10	8	34	4	-	6
04709 Loitsdorf R	002	16	14	17	15	48	7	-	11
04710 Mank St 295 (48°06'42",15°20'34")	X 000 001	422 411 11	372 362 10	592 581 11	537 527 10	1.571 1.537 34	138 138 -	84 84 -	13 13 -
04711 Massendorf D Ploher E	003	16	14	15	14	46	5	-	12
04712 Münichhofen R	002	9	9	9	9	46	2	-	6
04713 Nacht R	004	4	4	6	5	30	-	-	4
04714 Oberschmidbach D	002	11	11	13	12	49	-	1	10
04692 Pichlreit W	002	4	4	5	5	18	1	-	3
04715 Pölla R	001	11	11	15	14	42	2	-	5
04716 Poppendorf D	003	16	16	19	17	54	5	-	6
17387 Ritzenberg W	001	6	6	6	6	24	1	-	6
04717 Rührsdorf W	004	6	6	9	8	26	2	1	5
04720 Simonsberg R	002	15	12	18	15	47	3	-	10
04718 St. Frein W	002	4	4	5	5	23	2	-	4
04719 St. Haus R	002	8	6	8	6	16	7	-	5
04721 Strannersdorf R Schloss Strannersdorf Schl	001	13	7	24	12	28	42	2	3
04722 Wies R	001	16	15	19	19	56	-	-	5
04723 Wolkersdorf R	001	10	10	12	12	43	2	-	9
Zählsprengelübersicht:									
Mank-Zentrum	000	411	362	581	527	1.537	138	84	13
Mank-Umgebung	001	207	178	245	215	687	75	18	92
Kälberhart	002	87	78	99	86	329	27	2	61
Großaigen	003	81	76	88	82	272	18	3	50
Rührsdorf-Fohra	004	17	15	22	19	79	2	1	16

Marbach an der Donau M

315 22	X	608	493	723	628	1.664	367	97	93
---------------	----------	------------	------------	------------	------------	--------------	------------	-----------	-----------

Gerichtsbezirk: Ybbs

Fläche: 1.066,42 ha

Katastralgemeinden: Auratsberg 600,53 ha, Granz 50,49 ha, Krumnußbaum 295,69 ha, Marbach 119,71 ha

Postleitzahl: 3671

Österr. Karte: 54

Höhenklasse: 2

NUTS 3-Code: AT121

Melk

Gemeindenname OKZ Ortschaftsname	ZB ZSP	Gebäude insges.	Geb.mit Haupt- wohnsitz	Wohnun- gen	Haus- halte	Wohn- bevölk.	Neben- wohnsitz- fälle	Ar- beits- stätten	L + F Betr.- stätten	
Melk ST										
315 24	X	1.467	1.169	2.518	2.170	5.222	551	383	101	
Gerichtsbezirk: Melk Fläche: 2.571,37 ha Katastralgemeinden: Großpriell 216,85 ha, Kollapriell 231,38 ha, Melk 486,01 ha, Pielach 199,09 ha, Pielachberg 71,50 ha, Pöverding 348,02 ha, Rosenfeld 193,05 ha, Schrattenbruck 290,46 ha, Spielberg 289,85 ha, Winden 245,16 ha Postleitzahl: 3390 Österr. Karte: 54, 55 Höhenklasse: 2 NUTS 3-Code: AT121										
04738	Großpriell D Klauspriell E	005	21	18	24	22	67	2	2	7
04739	Kollapriell R Klauspriell E	005	11	8	11	9	30	5	-	6
04740	Melk Stt 213 (48°13'41",15°19'54")	X	1.003	796	1.962	1.668	3.802	449	336	18
		000	249	177	593	479	957	149	209	11
		001	382	315	685	603	1.361	147	68	7
		002	268	230	541	466	1.186	120	32	-
		004	104	74	143	120	298	33	27	-
	Benediktinerstift Melk Kl									
04741	Pielach D 222 Schloss Pielach Schl	004	110	86	114	103	280	23	13	13
04742	Pielachberg D	004	67	56	111	104	293	13	-	5
04743	Pöverding D	005	40	29	44	35	112	18	2	12
04744	Rosenfeld D	005	13	11	15	12	41	1	1	6
04745	Schrattenbruck D	005	36	30	40	40	112	4	7	11
04746	Spielberg Stt 251 Herrenmühle W, Pielamund E	004	126	101	153	136	366	26	20	16
04747	Winden D Neuwinden D	005	40	34	44	41	119	10	2	7
Zählsprengelübersicht:										
	Melk-Altstadt	000	249	177	593	479	957	149	209	11
	Melk-Ost	001	382	315	685	603	1.361	147	68	7
	Melk-Süd	002	268	230	541	466	1.186	120	32	-
	Spielberg	004	407	317	521	463	1.237	95	60	34
	Schrattenbruck	005	161	130	178	159	481	40	14	49
<hr/>										
Münichreith-Laimbach										
315 25	X	535	433	598	520	1.687	251	50	202	
Gerichtsbezirk: Melk Fläche: 3.881,58 ha Katastralgemeinden: Bachones 123,59 ha, Edelsreith 195,69 ha, Gmaining 468,35 ha, Kehrbach 154,43 ha, Kollnitz 508,00 ha, Laimbach 617,65 ha, Mayerhofen 85,41 ha, Münichreith 1.391,94 ha, Pargatstetten 92,14 ha, Rappoltenreith 244,38 ha Postleitzahlen: Gemeindeamt: 3662 weitere: 3650, 3661, 3663 Österr. Karte: 35, 36, 54 Höhenklasse: 6 NUTS 3-Code: AT121										
04748	Edelsreith D (630) Grub W, Obersteinbach ZH	002	33	30	39	36	138	4	3	21

Melk

Gemeindenname OKZ Ortschaftsname	ZB ZSP	Gebäude insges.	Geb.mit Haupt- wohnsitz	Wohnun- gen	Haus- halte	Wohn- bevölk.	Neben- wohnsitz- fälle	Ar- beits- stätten	L + F Betr.- stätten
04674 Eggathon W	004	5	4	6	5	19	3	-	3
04675 Gmaining ZH Dörfles ZH, Grub E, Grubhof E, Haide ZH, Hasla E, Pyhra R, Reith R, Ried ZH, Voglhof E, Winkl E	004	37	34	46	42	143	9	-	25
04749 Kehrbach D	001	26	18	31	23	61	16	2	8
04750 Kollnitz D (655) Am Sattel E, Bischofstein W, Kollnitzberg E, Neuwaldhäusl R	002	57	39	57	42	149	45	3	23
04676 Laimbach am Ostrong D 526 Au R, Auhof E, Brandstatt ZH, Gartleiten ZH, Grünbach W, Gutscherhof E, Haide R, Hinterholz R, Ostrong E, Reith E, Thaya R, Trumhäuser E, Weghäuser E, Wögring E	004	196	158	225	201	633	69	18	46
04751 Mayerhofen D	001	14	12	14	13	41	8	1	10
04752 Münichreith D 675 (48°15'57",15°07'54") Altwaldhäusl ZH, Bernhof E, Burghartsmühle E	000	122	100	130	114	339	67	19	37
04753 Pargatstetten D	003	16	12	19	15	48	13	3	6
04754 Rappoltenreith D Bachones ZH, Oberhaidhof E, Riegelfeuer E, Rudelhäuser R, Rudelmühle E, Unterhaidhof E	003	29	26	31	29	116	17	1	23

Zählsprengelübersicht:

Münichreith	000	122	100	130	114	339	67	19	37
Kehrbach	001	40	30	45	36	102	24	3	18
Kollnitz	002	90	69	96	78	287	49	6	44
Rappoltenreith	003	45	38	50	44	164	30	4	29
Laimbach am Ostrong	004	238	196	277	248	795	81	18	74

Neumarkt an der Ybbs M 315 27

000	567	506	753	684	1.794	289	74	44
------------	------------	------------	------------	------------	--------------	------------	-----------	-----------

Gerichtsbezirk: Ybbs
 Fläche: 933,15 ha
 Katastralgemeinden: Kammelbach 286,58 ha, Neumarkt 646,57 ha
 Postleitzahlen: Gemeindeamt: 3371 weitere: 3370, 3373
 Österr. Karte: 53, 54
 Höhenklasse: 2
 NUTS 3-Code: AT121

04772 Kammelbach D 226 Schloss Neudenburg Schl, Winden W, Wolfsberg R	000	171	156	235	209	549	100	19	13
04773 Neumarkt an der Ybbs M 231 (48°08'31",15°03'02") Mauer R, Waasen D (235)	000	396	350	518	475	1.245	189	55	31

Zählsprengelübersicht:

Neumarkt an der Ybbs	000	567	506	753	684	1.794	289	74	44
----------------------	-----	-----	-----	-----	-----	-------	-----	----	----

Melk

Gemeindename OKZ Ortschaftsname	ZB ZSP	Gebäude insges.	Geb.mit Haupt- wohnsitz	Wohnun- gen	Haus- halte	Wohn- bevölk.	Neben- wohnsitz- fälle	Ar- beits- stätten	L + F Betr.- stätten
--------------------------------------	-----------	--------------------	-------------------------------	----------------	----------------	------------------	------------------------------	--------------------------	----------------------------

Nöchling M

315 28	000	263	228	354	345	1.019	69	33	101
---------------	------------	------------	------------	------------	------------	--------------	-----------	-----------	------------

Gerichtsbezirk: Ybbs

Fläche: 1.959,43 ha

Katastralgemeinden: Artneramt 332,23 ha, Mitterndorf 820,23 ha, Nöchling 806,97 ha

Postleitzahlen: Gemeindeamt: 3691 weitere: 3680

Österr. Karte: 35, 53

Höhenklasse: 5

NUTS 3-Code: AT121

04774	Artneramt ZH (550) Gleisen ZH, Grub E, Pritzhäuser E, Wegebauer E	000	20	18	26	30	95	3	1	12
04775	Baumgartenberg ZH (450) Hochhart E, Kienberg E, Tober E	000	20	15	28	25	63	2	3	13
04776	Freigericht ZH Kottmayr E, Sooshof E, Zierhof E	000	9	7	10	10	30	1	-	4
04777	Gulling ZH (550) Eichberg E, Hinter-Lehen E, Kalthamet E, Vorder-Lehen E	000	19	19	25	28	83	6	1	15
04778	Mitterndorf R 481 Bichl E, Yspeldorf R	000	33	29	48	47	140	13	4	18
04779	Niederndorf ZH (480) Burghof E, Dreimühlen E, Faschingleiten E, Geimühle E, Kottmayr E, Meierhof E, Niederhard E, Yspeldorf R	000	46	38	63	59	180	10	3	21
04780	Nöchling M 533 (48°13'26",14°59'00")	000	116	102	154	146	428	34	21	18

Zählsprengelübersicht:

Nöchling	000	263	228	354	345	1.019	69	33	101
----------	-----	-----	-----	-----	-----	-------	----	----	-----

Persenbeug-Gottsdorf M

315 30	X	723	597	951	851	2.118	382	96	37
---------------	----------	------------	------------	------------	------------	--------------	------------	-----------	-----------

Gerichtsbezirk: Ybbs

Fläche: 831,63 ha

Katastralgemeinden: Gottsdorf 463,79 ha, Hagsdorf 122,26 ha, Persenbeug 245,58 ha

Postleitzahl: 3680

Österr. Karte: 53, 54

Höhenklasse: 2

NUTS 3-Code: AT121

04783	Gottsdorf D 224	001	201	161	233	215	557	52	19	10
04784	Hagsdorf D 222	001	33	29	37	33	109	15	1	7
04785	Loja R	001	14	6	9	9	25	5	2	2
04786	Metzling D	001	33	29	40	35	92	19	4	2
04787	Persenbeug M 230 (48°11'16",15°04'49") Schloss Persenbeug Schl	000	442	372	632	559	1.335	291	70	16

Zählsprengelübersicht:

Persenbeug	000	442	372	632	559	1.335	291	70	16
Gottsdorf	001	281	225	319	292	783	91	26	21

Melk

Gemeindenname OKZ Ortschaftsname	ZB ZSP	Gebäude insges.	Geb.mit Haupt- wohnsitz	Wohnun- gen	Haus- halte	Wohn- bevölk.	Neben- wohnsitz- fälle	Ar- beits- stätten	L + F Betr.- stätten
----------------------------------------	-----------	--------------------	-------------------------------	----------------	----------------	------------------	------------------------------	--------------------------	----------------------------

Petzenkirchen M

315 31	X	385	335	559	512	1.296	128	48	17
---------------	----------	------------	------------	------------	------------	--------------	------------	-----------	-----------

Gerichtsbezirk: Ybbs

Fläche: 289,22 ha

Katastralgemeinden: Petzenkirchen 289,22 ha

Postleitzahl: 3252

Österr. Karte: 54

Höhenklasse: 2

NUTS 3-Code: AT121

04788	Petzenkirchen M 258	X	385	335	559	512	1.296	128	48	17
	(48°08'47",15°09'01")	000	263	221	374	340	838	104	40	14
		001	122	114	185	172	458	24	8	3

Breiteneich D 244, Schloss Petzenkirchen Schl

Zählsprengeleübersicht:

Petzenkirchen	000	263	221	374	340	838	104	40	14
Breiteneich	001	122	114	185	172	458	24	8	3

Pöchlarn ST

315 33	X	1.069	831	1.607	1.443	3.473	532	215	71
---------------	----------	--------------	------------	--------------	--------------	--------------	------------	------------	-----------

Gerichtsbezirk: Melk

Fläche: 1.795,28 ha

Katastralgemeinden: Brunn 317,80 ha, Ornding 529,51 ha, Pöchlarn 609,40 ha, Rampersdorf 78,31 ha, Röhrapoint 141,14 ha, Wörth 119,12 ha

Postleitzahlen: Gemeindeamt: 3380 weitere: 3253

Österr. Karte: 54

Höhenklasse: 2

NUTS 3-Code: AT121

04799	Am Rechen D (215)	002	142	121	236	224	514	58	14	1
04800	Brunn an der Erlauf D (215)	X	292	256	634	582	1.302	181	51	15
		002	113	97	417	381	770	118	29	3
		004	179	159	217	201	532	63	22	12

Kellerhäuser R

04781	Ornding D 215	003	117	100	128	110	325	56	5	28
-------	---------------	-----	-----	-----	-----	-----	-----	----	---	----

04801	Pöchlarn St 216	X	487	337	586	506	1.275	225	137	13
	(48°12'47",15°12'41")	000	147	105	242	199	512	96	87	9
		001	340	232	344	307	763	129	50	4

Mischfutterfabrik Fbk, Neu-Pöchlarn Sdlg

04802	Rampersdorf W	001	8	7	9	8	24	4	1	6
04803	Röhrapoint D	001	10	10	13	13	33	5	1	8
04782	Wörth W	003	13	-	1	-	-	3	6	-

Zählsprengeleübersicht:

Pöchlarn-Altstadt	000	147	105	242	199	512	96	87	9
Pöchlarn-Randgebiet	001	358	249	366	328	820	138	52	18
Am Rechen-Brunn-Nord	002	255	218	653	605	1.284	176	43	4
Ornding	003	130	100	129	110	325	59	11	28
Brunn-Süd	004	179	159	217	201	532	63	22	12

Melk

Gemeindenname OKZ Ortschaftsname	ZB ZSP	Gebäude insges.	Geb.mit Haupt- wohnsitz	Wohnun- gen	Haus- halte	Wohn- bevölk.	Neben- wohnsitz- fälle	Ar- beits- stätten	L + F Betr.- stätten
----------------------------------------	-----------	--------------------	-------------------------------	----------------	----------------	------------------	------------------------------	--------------------------	----------------------------

Pöggstall M

315	34	X	954	734	1.082	891	2.594	540	116	344
------------	-----------	----------	------------	------------	--------------	------------	--------------	------------	------------	------------

Gerichtsbezirk: Melk

Fläche: 5.891,60 ha

Katastralgemeinden: Arndorf 618,72 ha, Aschelberg 976,73 ha, Bergern bei Pöggstall 90,00 ha, Bruck am Ostrong 193,82 ha, Dietsam 117,53 ha, Gerersdorf 192,43 ha, Kremmersbach 32,02 ha, Krumling 97,31 ha, Laas 157,73 ha, Landstetten 130,77 ha, Loibersdorf 323,68 ha, Muckendorf 154,36 ha, Mürfelndorf 132,28 ha, Neukirchen 64,29 ha, Oberbierbaum 158,40 ha, Oberhohenau 76,23 ha, Öd 94,82 ha, Pöggstall 269,19 ha, Pömmerstall 97,31 ha, Prinzelndorf 360,46 ha, Straßreith 135,13 ha, Unterhohenau 60,94 ha, Wachtberg 59,84 ha, Weinling 661,20 ha, Weißpyhra 83,91 ha, Würnsdorf 326,06 ha, Zöbring 226,44 ha

Postleitzahlen: Gemeindeamt: 3650 weitere: 3653, 3663

Österr. Karte: 36

Höhenklasse: 4

NUTS 3-Code: AT121

04804	Annagschmais W Brennmühle Sä, Gmainhofmühle Sä, Hölltal ZH	002	9	5	10	6	19	8	-	5
04755	Arndorf D Riedersdorf E, Zentralforstgarten E	006	25	15	20	16	44	4	-	7
04805	Aschelberg Oberaschelberg Hgr, Unteraschelberg W	002	16	12	17	15	49	9	-	9
04806	Bergern D	003	12	11	16	14	40	6	-	8
04756	Brennhof W Stockhof E	006	5	5	5	5	23	1	-	4
04757	Bruck am Ostrong W Hinterfeld E, Troising R	007	14	13	16	15	52	17	-	10
04807	Dietsam D	000	44	32	46	34	110	31	-	10
04808	Gerersdorf D Hollenstein E	004	28	16	32	19	56	27	2	12
04758	Gottsberg D Gsteinert ZH, Neue Welt R	006	31	23	34	25	75	27	-	13
04809	Grub bei Aschelberg R	002	5	4	7	5	20	4	-	5
04759	Grub bei Neukirchen am Ostrong D Höfleshof E	006	13	7	15	10	31	3	-	4
04760	Haag W	006	4	4	4	4	8	-	-	2
04810	Kremmersbach R	001	19	18	20	19	53	3	2	3
04811	Krumling W	001	7	6	8	7	16	1	-	3
04812	Laas W	001	8	8	8	8	43	3	-	7
04761	Landstetten W	007	7	6	9	8	20	2	3	8
04813	Loibersdorf D	003	33	28	40	35	103	5	-	20
04814	Muckendorf R	003	9	8	10	9	38	1	1	9
04762	Mürfelndorf D	008	13	11	14	13	51	7	1	9
04763	Neukirchen am Ostrong D Oscha R	007	31	20	27	23	75	16	7	9
04764	Oberbierbaum W Auhof E	007	6	6	7	7	27	3	-	8
04765	Oberdörfel W	008	4	3	5	4	17	-	-	4
04766	Oberhohenau W	007	3	3	3	3	18	-	-	3
04815	Oed R	004	4	4	4	4	7	4	-	3

Melk

Gemeindenname OKZ Ortschaftsname	ZB ZSP	Gebäude insges.	Geb.mit Haupt- wohnsitz	Wohnun- gen	Haus- halte	Wohn- bevölk.	Neben- wohnsitz- fälle	Ar- beits- stätten	L + F Betr.- stätten
04816 Pöggstall M 462 (48°19'01",15°12'00")	000	364	279	429	357	908	214	87	59
Schloss Pöggstall Schl, St. Anna Ki									
04817 Pömmerstall W	001	9	6	9	6	24	9	-	6
04767 Prinzelndorf D	008	25	23	27	25	72	10	1	11
04818 Sading W	002	8	6	8	7	28	5	-	6
04819 Straßreith E	003	1	1	1	1	4	1	-	1
04768 Unterhohenau E	007	2	1	1	1	8	-	-	1
04769 Wachtberg W	007	5	5	5	5	16	2	-	4
04968 Weinling D	009	43	34	52	43	135	32	2	31
Am Teich R, Bergern W, Edla E, Hölltal ZH, Reitern E, Stohlmühle E, Thalerhof E, Thann W, Thannhof E									
04770 Weißpyhra D Schwaiger E	007	19	15	20	16	50	11	-	6
04820 Würnsdorf D 488 Am Teich W, Eichberg E, Kienberg E	005	103	75	123	97	276	64	10	31
04771 Zöbring R Gsteinert R, Kälberhof E, Staudenhäuser E	007	25	21	30	25	78	10	-	13

Zählspengelübersicht:

Pöggstall	000	408	311	475	391	1.018	245	87	69
Pömmerstall	001	43	38	45	40	136	16	2	19
Aschelberg	002	38	27	42	33	116	26	-	25
Loibersdorf	003	55	48	67	59	185	13	1	38
Gerersdorf	004	32	20	36	23	63	31	2	15
Würnsdorf	005	103	75	123	97	276	64	10	31
Arndorf	006	78	54	78	60	181	35	-	30
Bruck am Ostrong	007	112	90	118	103	344	61	10	62
Mürfelndorf	008	42	37	46	42	140	17	2	24
Weinling	009	43	34	52	43	135	32	2	31

Raxendorf M
315 35 X 362 287 394 336 1.101 140 24 186

Gerichtsbezirk: Melk

Fläche: 3.624,82 ha

Katastralgemeinden: Afterbach 163,67 ha, Braunegg 201,57 ha, Eibetsberg bei Raxendorf 112,35 ha, Feistritz 171,23 ha, Klebing 87,29 ha, Lauffenegg 93,69 ha, Lehdsdorf 111,28 ha, Mannersdorf bei Heiligenblut 232,94 ha, Moos 57,70 ha, Neudorf 110,17 ha, Neusiedl am Feldstein 98,28 ha, Neusiedl bei Pfaffenhof 72,44 ha, Ottenberg 113,67 ha, Pfaffenhof 70,41 ha, Pölla 119,01 ha, Raxendorf 400,90 ha, Robans 76,25 ha, Steinbach 62,08 ha, Troibetsberg 181,46 ha, Walkersdorf 69,64 ha, Zehentegg 187,39 ha, Zeining 724,20 ha, Zogelsdorf 107,20 ha

Postleitzahlen: Gemeindeamt: 3654 weitere: 3650, 3653

Österr. Karte: 36, 37

Höhenklasse: 5

NUTS 3-Code: AT121

04821 Afterbach D Frühwirt E	000	31	20	33	22	55	23	-	10
04822 Braunegg D (840) Drengg E, Retsch E	004	40	30	40	32	110	13	3	20
04823 Eibetsberg W	001	6	3	6	4	7	4	-	-
04824 Feistritz D (440) Feistritz-Zerstreute Häuser ZH, Grubhof W, Kranzlhof E, Pöllahof E, Spanglhof E	002	22	19	26	23	72	6	3	14
04825 Klebing W	004	7	7	8	8	35	-	-	5

Melk

Gemeindename OKZ Ortschaftsname	ZB ZSP	Gebäude insges.	Geb.mit Haupt- wohnsitz	Wohnun- gen	Haus- halte	Wohn- bevölk.	Neben- wohnsitz- fälle	Ar- beits- stätten	L + F Betr.- stätten
04826 Laufenegg W Eggenberg E	004	7	6	7	6	29	-	-	6
04827 Lehsdorf D	000	14	11	13	12	48	10	1	8
04828 Mannersdorf D Heiligenblut D 418	002	32	25	34	29	82	12	2	12
04829 Moos W	002	5	3	6	4	10	8	-	1
04830 Neudorf W	003	7	4	8	5	15	3	-	4
04831 Neusiedl am Feldstein W	002	4	3	4	3	8	1	-	1
04832 Neusiedl bei Pfaffenhof W	003	7	2	7	2	6	7	-	2
04833 Ottenberg W	002	6	6	6	6	22	4	-	5
04834 Pfaffenhof R Brandhof E, Liegelmühle E	003	6	6	7	7	24	-	1	3
04835 Pölla R Reitling E, Sassing E	003	8	6	9	7	23	7	-	5
04836 Raxendorf M 506 (48°20'23",15°15'51")	000	80	66	87	82	272	18	14	30
04837 Robans E	002	2	2	2	2	9	-	-	3
04838 Steinbach W Thahof E	004	4	3	4	3	12	3	-	3
04839 Troibetsberg W	004	7	7	9	9	34	-	-	7
04840 Walkersdorf W Trausnitz E	002	4	4	5	5	11	1	-	3
04841 Zehentegg D	002	12	9	12	9	20	6	-	10
04842 Zeining D 515 Lanzenhof E	001	44	40	54	50	175	10	-	30
04843 Zogelsdorf W	002	7	5	7	6	22	4	-	4
Zählsprengelübersicht:									
Raxendorf	<i>000</i>	<i>125</i>	<i>97</i>	<i>133</i>	<i>116</i>	<i>375</i>	<i>51</i>	<i>15</i>	<i>48</i>
Zeining	<i>001</i>	<i>50</i>	<i>43</i>	<i>60</i>	<i>54</i>	<i>182</i>	<i>14</i>	<i>-</i>	<i>30</i>
Mannersdorf	<i>002</i>	<i>94</i>	<i>76</i>	<i>102</i>	<i>87</i>	<i>256</i>	<i>42</i>	<i>5</i>	<i>53</i>
Neudorf	<i>003</i>	<i>28</i>	<i>18</i>	<i>31</i>	<i>21</i>	<i>68</i>	<i>17</i>	<i>1</i>	<i>14</i>
Troibetsberg	<i>004</i>	<i>65</i>	<i>53</i>	<i>68</i>	<i>58</i>	<i>220</i>	<i>16</i>	<i>3</i>	<i>41</i>

Ruprechtshofen M

315 37	X	615	538	766	716	2.219	182	90	202
---------------	----------	------------	------------	------------	------------	--------------	------------	-----------	------------

Gerichtsbezirk: Melk

Fläche: 3.056,82 ha

Katastralgemeinden: Grabenegg 441,14 ha, Ockert 838,08 ha, Rainberg 931,74 ha, Riegers 497,40 ha, Ruprechtshofen 151,90 ha, Zwerbach 196,56 ha

Postleitzahlen: Gemeindeamt: 3244 weitere: 3243, 3252

Österr. Karte: 54

Höhenklasse: 2

NUTS 3-Code: AT121

04882 Baulanden D	003	16	16	21	21	75	1	-	8
04883 Brunnwiesen R Lachhof E	002	15	15	18	18	74	2	1	9
04884 Etzen R	001	16	15	20	20	70	5	2	13
04885 Fittenberg R	003	7	6	7	7	24	-	1	5

Melk

Gemeindename OKZ Ortschaftsname	ZB ZSP	Gebäude insges.	Geb.mit Haupt- wohnsitz	Wohnun- gen	Haus- halte	Wohn- bevölk.	Neben- wohnsitz- fälle	Ar- beits- stätten	L + F Betr.- stätten	
04886	Fohregg ZH	002	12	12	14	14	51	3	2	8
04887	Geretzbach R	003	6	6	7	7	20	1	-	4
04888	Graben ZH	001	2	2	3	3	11	1	-	2
04889	Grabenegg R	002	16	14	20	17	49	5	2	9
04890	Grub ZH	003	9	8	9	9	26	4	-	2
04891	Hofstetten R	001	9	8	9	9	32	1	1	5
04892	Hohentann R	001	7	7	8	8	30	1	1	7
04893	Hub R	003	3	3	4	4	6	-	1	2
04894	Kagelsberg R	001	3	3	3	3	17	1	-	3
04895	Kalcha R	003	4	4	4	4	17	1	-	4
04896	Koth ZH Halmerhof E	003	12	12	15	15	51	1	3	7
04897	Kronberg ZH Miniberg E	001	6	5	7	6	29	4	1	5
04898	Kühberg ZH Weingartl E	003	3	3	5	5	14	4	-	2
04899	Lasserthal ZH	001	6	5	6	5	23	6	-	5
04900	Lehen R	001	10	9	11	13	43	-	2	4
04901	Nasperm ZH	002	7	7	7	7	34	6	-	7
04902	Ockert R	001	17	16	18	18	48	3	-	12
04903	Oed R	001	2	2	2	2	11	1	-	2
04904	Rainberg R (300)	003	31	29	38	36	111	11	3	15
04905	Reisenhof W	003	5	4	6	5	16	1	-	3
04906	Riegers ZH	001	12	11	13	12	34	1	-	8
04907	Rottenhof R	001	18	17	20	19	64	11	1	5
04908	Ruprechtshofen M 247 (48°08'01",15°16'34")	000	276	226	375	339	935	93	59	14
04909	Schlatten R	003	10	8	14	12	37	2	-	4
04910	Simhof R	001	7	6	7	6	35	2	-	6
04911	Sinhof W	003	7	7	7	7	20	1	-	4
04912	Weghof ZH	003	7	7	9	9	31	1	1	4
04913	Wies R	003	14	12	16	15	48	1	2	3
04914	Zinsenhof W	003	8	4	5	4	12	2	4	2
04915	Zwerbach D	003	32	29	38	37	121	5	3	9
Zählsprengelübersicht:										
	Ruprechtshofen	000	276	226	375	339	935	93	59	14
	Ockert	001	115	106	127	124	447	37	8	77
	Grabenegg	002	50	48	59	56	208	16	5	33
	Rainberg	003	174	158	205	197	629	36	18	78

Melk

Gemeindenname OKZ Ortschaftsname	ZB ZSP	Gebäude insges.	Geb.mit Haupt- wohnsitz	Wohnun- gen	Haus- halte	Wohn- bevölk.	Neben- wohnsitz- fälle	Ar- beits- stätten	L + F Betr.- stätten
---------------------------------------	-----------	--------------------	-------------------------------	----------------	----------------	------------------	------------------------------	--------------------------	----------------------------

Schollach

315 43 **X** **331** **270** **337** **297** **899** **108** **30** **103**

Gerichtsbezirk: Melk

Fläche: 1.969,10 ha

Katastralgemeinden: Anzendorf 308,22 ha, Merkendorf 174,68 ha, Roggendorf 371,42 ha, Schallaburg 585,48 ha, Schollach 529,30 ha

Postleitzahlen: Gemeindeamt: 3382 weitere: 3390

Österr. Karte: 54, 55

Höhenklasse: 2

NUTS 3-Code: AT121

04953	Anzendorf D 249	001	56	48	61	54	160	15	4	19
04954	Groß-Schollach D 241 (48°10'45",15°22'51") Ruine Sichtenberg Ru	000	65	54	65	59	179	18	6	27
04955	Klein-Schollach D	000	12	10	10	10	34	2	-	8
04956	Merkendorf D 230	000	28	23	26	23	88	6	2	7
04957	Roggendorf D (230)	000	99	80	104	93	268	21	9	24
04958	Schallaburg R 339 Kleinberg R, Langwies E, Reithen R, Schloss Schallaburg Schl	001	40	31	41	34	100	24	6	11
04959	Steinparz D 302 Maria Steinparz Ki	001	31	24	30	24	70	22	3	7

Zählsprengeübersicht:

Schollach	000	204	167	205	185	569	47	17	66
Anzendorf	001	127	103	132	112	330	61	13	37

Schönbühel-Aggsbach M

315 42 **X** **419** **313** **525** **426** **1.033** **267** **42** **75**

Gerichtsbezirk: Melk

Fläche: 2.835,89 ha

Katastralgemeinden: Aggsbach 868,27 ha, Aggststein 546,34 ha, Berging 116,98 ha, Hub 116,71 ha, Schönbühel an der Donau 707,83 ha, Wolfstein 479,76 ha

Postleitzahlen: Gemeindeamt: 3642 weitere: 3392

Österr. Karte: 37, 55

Höhenklasse: 2

NUTS 3-Code: AT121

04945	Aggsbach-Dorf D 233 Kartause Aggsbach KI	001	154	120	200	171	405	86	22	17
04946	Aggststein D (210) Ruine Aggststein Ru	001	37	23	43	28	69	36	5	7
04947	Berging R	000	21	17	41	34	59	16	2	5
04948	Gschwendt E	001	2	-	1	-	-	2	-	1
04949	Hub D (330)	000	21	19	20	19	67	7	2	9
04950	Schönbühel an der Donau M 210 (48°15'24",15°22'30") Schloss Schönbühel Schl, Servitenkloster Schönbühel KI, Sierneitherhof E	000	151	112	182	144	358	98	10	22
04951	Siedelgraben W	001	2	2	4	4	13	-	-	2
04952	Wolfstein D 326	001	31	20	34	26	62	22	1	12

Melk

Gemeindenname OKZ Ortschaftsname	ZB ZSP	Gebäude insges.	Geb.mit Haupt- wohnsitz	Wohnun- gen	Haus- halte	Wohn- bevölk.	Neben- wohnsitz- fälle	Ar- beits- stätten	L + F Betr.- stätten
Ruine Wolfstein Ru									
Zählsprengelübersicht:									
Schönbühel an der Donau	000	193	148	243	197	484	121	14	36
Aggsbach Dorf	001	226	165	282	229	549	146	28	39

St. Leonhard am Forst M

315 39	X	954	836	1.126	1.030	3.025	256	108	257
---------------	----------	------------	------------	--------------	--------------	--------------	------------	------------	------------

Gerichtsbezirk: Melk

Fläche: 4.347,51 ha

Katastralgemeinden: Aichbach 656,09 ha, Grimmegg 801,93 ha, Ritzengrub 2.778,87 ha, St. Leonhard am Forst 110,62 ha

Postleitzahlen: Gemeindeamt: 3243 weitere: 3240, 3241

Österr. Karte: 54, 55

Höhenklasse: 2

NUTS 3-Code: AT121

04919	Aichbach R In der Höll E	002	8	8	9	9	26	3	1	7
04844	Altenhofen W	004	6	6	9	8	26	4	2	3
04920	Apfaltersbach R	001	4	4	4	4	22	-	-	4
04845	Au D	003	14	14	15	15	45	1	1	7
04846	Brandstatt bei Au W	003	4	4	5	5	15	-	-	3
04847	Brandstatt bei Oed R	003	5	3	7	5	14	4	-	3
04921	Dangelsbach R (250) Bochabauer E	001	81	76	97	88	267	20	3	3
04922	Diesendorf D	002	37	30	36	33	119	9	8	9
04848	Eisguggen R	003	5	5	7	7	19	-	-	1
04849	Eselsteiggraben R	003	5	4	6	5	15	2	-	2
04850	Fachelberg D	003	18	18	22	21	67	4	-	6
04851	Gassen ZH	X	49	44	55	52	141	4	4	8
		003	46	41	50	47	127	4	4	8
		004	3	3	5	5	14	-	-	-
04923	Geigenberg R	001	9	8	11	9	30	-	2	2
04852	Grillenreith W	003	3	3	5	5	11	-	-	1
04924	Grimmegg ZH Birchhof E, Haidhof E, Sonnöd E, Stockhof E	001	26	24	30	27	83	5	-	13
		003	36	35	40	39	121	7	3	8
04925	Grub bei Harbach R	002	3	3	5	5	15	1	-	1
04854	Haindorf W	004	4	4	7	7	17	-	-	3
04927	Harbach R	002	12	11	14	13	48	5	-	7
04855	Haslach D	004	13	11	15	13	44	-	2	6
04928	Hochstraß ZH Geigenberg E	002	8	7	9	9	35	-	-	5
		003	3	3	3	3	12	-	-	2
04929	Hörgerstall R	001	9	7	7	7	33	-	-	5
04857	Hub an der Mank R	003	4	3	5	5	13	-	-	3
04930	Kerndl R	001	4	4	8	8	21	4	-	3
04858	Kleinweichselbach R	003	6	5	6	5	16	1	-	4

Melk

Gemeindename OKZ Ortschaftsname	ZB ZSP	Gebäude insges.	Geb.mit Haupt- wohnsitz	Wohnun- gen	Haus- halte	Wohn- bevölk.	Neben- wohnsitz- fälle	Ar- beits- stätten	L + F Betr.- stätten	
04859	Kühberg R	003	6	3	6	3	8	3	-	3
04931	Lachau R Burghof E, Lachmühle E	002	15	14	18	18	66	2	-	12
04860	Lehenleiten W	004	5	5	7	7	15	3	-	2
04861	Lunzen W	003	7	6	7	6	16	7	-	2
04862	Neusiedl D (280)	004	64	54	67	62	194	8	6	11
04863	Oed bei Haslach W	003	5	5	6	6	21	1	-	5
04864	Pöllendorf R	004	8	8	11	11	28	1	-	6
04865	Pühra ZH	003	14	12	19	17	44	7	-	6
04866	Reith bei Vornholz W	003	4	4	4	4	12	-	-	4
04867	Reith bei Weichselbach W	003	7	6	7	6	19	-	-	3
04868	Rinn W	004	6	6	6	6	22	1	-	6
04869	Ritzenberg E	004	2	1	3	2	5	1	-	1
04870	Ritzengrub R	X	20	17	20	18	56	6	2	9
		003	15	13	16	14	43	6	2	9
		004	5	4	4	4	13	-	-	-
04871	Sandebeben R Hofbauer E	003	11	11	15	15	42	3	1	9
04872	Schönbuch R	003	8	6	10	7	26	2	-	4
04873	Schweining R Spandlbauer E	004	15	11	18	16	51	-	-	6
04874	Seimetzbach R	003	13	12	14	13	47	1	-	11
04933	St. Leonhard am Forst M 249 (48°08'30",15°17'17")	X	264	217	327	289	753	110	67	13
		000	259	213	323	285	736	110	66	13
		001	5	4	4	4	17	-	1	-
04875	Steghof R	003	7	7	9	9	39	-	-	4
04876	Steinbach W	003	6	6	10	10	28	1	1	1
04934	Straß R	001	1	1	1	1	7	-	-	1
04877	Thal R Lohmühle E	004	12	12	14	14	38	1	1	6
04878	Urbach R	004	36	35	45	44	112	10	2	3
04879	Vornholz R Diemlingmühle Mü	003	9	7	12	11	32	4	-	3
04880	Wegscheid R	003	9	8	9	8	27	1	1	6
04881	Ziegelstadl D	X	24	18	24	20	42	9	1	1
		000	1	-	1	-	-	1	-	-
		004	23	18	23	20	42	8	1	1
Zählsprengelübersicht:										
	St.Leonhard am Forst	000	260	213	324	285	736	111	66	13
	Grimmeegg	001	139	128	162	148	480	29	6	31
	Aichbach	002	83	73	91	87	309	20	9	41
	Ritzengrub	003	270	244	315	291	879	59	13	118
	Pöllendorf	004	202	178	234	219	621	37	14	54

Melk

Gemeindenname OKZ Ortschaftsname	ZB ZSP	Gebäude insges.	Geb.mit Haupt- wohnsitz	Wohnun- gen	Haus- halte	Wohn- bevölk.	Neben- wohnsitz- fälle	Ar- beits- stätten	L + F Betr.- stätten
-------------------------------------	-----------	--------------------	-------------------------------	----------------	----------------	------------------	------------------------------	--------------------------	----------------------------

St. Martin-Karlsbach M

315 40	X	478	431	534	504	1.728	128	34	162
---------------	----------	------------	------------	------------	------------	--------------	------------	-----------	------------

Gerichtsbezirk: Ybbs

Fläche: 2.492,91 ha

Katastralgemeinden: Karlsbach 1.097,17 ha, St. Martin 1.395,74 ha

Postleitzahlen: Gemeindeamt: 3371 weitere: 3323, 3370, 3372

Österr. Karte: 53

Höhenklasse: 2

NUTS 3-Code: AT121

04935	Ennsbach D 242 Habich R, Mehlberg R, Oed ZH, Winkl R	001	117	106	129	121	411	33	9	40
04936	Hengstberg ZH 242 Aigen E, Bernau R, Donauleiten ZH, Graben R, Grub E, Nöfang R, Rothberg E, Scheiterbichl R, Steiger E, Walterschmiede E	000	56	45	57	50	194	32	3	34
04937	Karlsbach D (250) Pfaffenberg R, Pflanzbeet R, Schloss Karlsbach Schl	001	94	82	107	99	309	26	4	33
04938	Neuhaus R Ess R, Obernberg R, Satzenberg E	000	27	26	28	27	116	-	1	22
04939	St. Martin am Ybbsfelde M 312 (48°09'54",15°01'01") Edla E, Eitzing W, Hochreut E, Kniebichl R, Pflanzbeet R	000	184	172	213	207	698	37	17	33

Zählsprengelübersicht:

St.Martin am Ybbsfelde	000	267	243	298	284	1.008	69	21	89
Karlsbach	001	211	188	236	220	720	59	13	73

St. Oswald

315 41	000	281	244	341	309	1.134	60	32	137
---------------	------------	------------	------------	------------	------------	--------------	-----------	-----------	------------

Gerichtsbezirk: Ybbs

Fläche: 3.217,49 ha

Katastralgemeinden: Fünfling 517,44 ha, St. Oswald 886,73 ha, Stiegeramt 1.813,32 ha

Postleitzahlen: Gemeindeamt: 3684 weitere: 3680, 3683

Österr. Karte: 35, 53

Höhenklasse: 5

NUTS 3-Code: AT121

04940	Fünflingeramt ZH (500) Amaishaufen E, Fünfling R, Gleisen Gh, Oberer Gsoll E, Oberfell W, Ölmühle Gh, Schmieding E, Unterer Gsoll E, Unterfell W	000	34	32	46	44	190	5	2	28
04941	Loseneggeramt ZH (720) Bruckner E, Grub E, Nußhagen E, Pichl E, Rain E, Zeitlhof E	000	28	25	36	33	120	4	-	24
04942	St. Oswald D 658 (48°16'01",15°02'27")	000	98	83	117	106	351	27	19	21
04943	Stiegeramt ZH (590) Bogenreith E, Dorf W, Dorfmühle W, Grabner E, Hamet E, Höf E, Langlehen E, Leitgeblehen E, Mühlberg E, Plesberg E, Rain E, Reingrub E, Rotheau ZH	000	55	50	64	61	219	11	2	36
04944	Urthaleramt ZH (530) Brandstätten E, Burgern W, Burgstaller E, Glatzhof E, Leithen W, Lembach W, Weghof R, Wim E, Wischpichl E	000	66	54	78	65	254	13	9	28

Melk

Gemeindename OKZ Ortschaftsname	ZB ZSP	Gebäude insges.	Geb.mit Haupt- wohnsitz	Wohnun- gen	Haus- halte	Wohn- bevölk.	Neben- wohnsitz- fälle	Ar- beits- stätten	L + F Betr.- stätten
--------------------------------------	-----------	--------------------	-------------------------------	----------------	----------------	------------------	------------------------------	--------------------------	----------------------------

Zählsprengelübersicht:

St.Oswald	000	281	244	341	309	1.134	60	32	137
-----------	-----	-----	-----	-----	-----	-------	----	----	-----

Texingtal

315 51	X	461	381	482	448	1.538	158	55	180
---------------	----------	------------	------------	------------	------------	--------------	------------	-----------	------------

Gerichtsbezirk: Melk

Fläche: 3.244,50 ha

Katastralgemeinden: Fischbach 289,07 ha, Plankenstein 648,84 ha, Sonnleithen 189,95 ha, St. Gotthard 414,56 ha, Steingrub 484,38 ha, Texing 318,36 ha, Weißenbach 899,34 ha

Postleitzahl: 3242

Österr. Karte: 54, 55

Höhenklasse: 3

NUTS 3-Code: AT121

04960	Altendorf ZH (390) Egetsberg E, Gebetsberg E, Nagelmühle E, Windhag E	000	47	39	46	44	166	10	6	14
17260	Bach ZH Ortbauer E	000	15	14	17	16	52	5	1	6
04916	Fischbach ZH Eibenberg E, Stollenberg E	002	12	6	12	7	22	13	1	5
04917	Großmaierhof ZH (440) Großtexingbach E, Schafferhof E	002	19	19	19	19	66	5	1	12
04789	Haberleiten ZH Großsaigen E, Scheitergrub E	001	16	15	17	16	57	4	1	12
04790	Hinterberg ZH	001	13	12	14	14	58	6	-	7
04791	Hinterholz R Kleinhöllenstein E	001	6	5	6	5	26	4	-	3
04961	Hinterleiten ZH Unteredelsee E	000	6	3	3	3	14	-	1	3
04962	Kleinmaierhof R Oberedelsee E	000	7	7	7	7	28	1	1	7
04792	Mühlgraben ZH Hub E	001	13	10	14	11	47	9	1	11
04963	Panholz R	000	11	10	10	10	33	2	-	4
04793	Plankenstein R 674 Pfleghaus E, Schloss Plankenstein Schl	001	25	19	27	26	84	3	5	8
04964	Reinöd R	000	19	14	27	27	52	4	2	5
04794	Rosenbichl ZH Rosslauf E, Spiegelhof E	001	13	10	12	11	46	3	1	9
04795	Schwaighof R (420) Ehrenbach E	001	19	18	21	20	82	4	2	10
04965	Sonnleithen R	000	5	5	5	5	16	4	-	4
04918	St. Gotthard D 462 Edbauer E, Holzbauer Gh	002	49	34	51	41	137	22	6	13
04966	Steingrub ZH (360) Bodenberg E	000	33	28	38	36	129	14	4	17
04796	Straß bei Texing R	001	8	7	9	8	23	10	1	5
04967	Texing D (370) (48°02'55",15°19'32")	000	100	86	104	100	325	24	19	12
04797	Walzberg ZH	001	6	4	4	4	8	-	1	2

Melk

Gemeindenname OKZ Ortschaftsname	ZB ZSP	Gebäude insges.	Geb.mit Haupt- wohnsitz	Wohnun- gen	Haus- halte	Wohn- bevölk.	Neben- wohnsitz- fälle	Ar- beits- stätten	L + F Betr.- stätten
Großhöllenstein E									
04798 Weißenbach ZH Eck E, Habetsberg E, Vornreit E	001	19	16	19	18	67	11	1	11
Zählsprengelübersicht:									
Texing	<i>000</i>	243	206	257	248	815	64	34	72
Plankenstein	<i>001</i>	138	116	143	133	498	54	13	78
St.Gotthard	<i>002</i>	80	59	82	67	225	40	8	30

Weiten M

315 46	X	406	320	469	402	1.153	195	47	142
---------------	----------	------------	------------	------------	------------	--------------	------------	-----------	------------

Gerichtsbezirk: Melk

Fläche: 2.852,23 ha

Katastralgemeinden: Eibetsberg bei Weiten 127,60 ha, Eitenthal 252,52 ha, Filsendorf 305,68 ha, Jasenegg 180,84 ha, Mollendorf 380,34 ha, Mörenz 176,48 ha, Nasting 105,43 ha, Rafles 90,54 ha, Seiterndorf 431,00 ha, Streitwiesen 232,50 ha, Tottendorf 201,10 ha, Weiten 236,47 ha, Weiterndorf 131,73 ha

Postleitzahl: 3653

Österr. Karte: 36

Höhenklasse: 3

NUTS 3-Code: AT121

04969 Eibetsberg W	002	5	5	5	5	23	3	-	4
04970 Eitental D 279	003	35	25	33	28	83	4	3	13
04971 Filsendorf D	002	14	9	14	10	34	3	-	7
04972 Jasenegg D 510	001	15	12	19	16	56	5	1	11
04974 Mollenburg R Am Schuß D 356, Flach E, Wendlhaus E	001	53	41	55	47	155	24	9	6
04975 Mollendorf D 465	001	18	16	22	18	64	11	1	14
04973 Mörenz W	003	7	7	9	7	28	13	-	9
04976 Nasting W	000	5	2	6	3	8	4	-	3
04977 Rafles D	001	13	10	15	12	40	8	1	5
04978 Seiterndorf D 497	003	42	35	49	46	142	10	4	27
04979 Streitwiesen D Greißl R	001	27	20	29	22	65	16	1	7
04980 Tottendorf D	001	13	11	16	13	52	5	-	8
04981 Weiten M 349 (48°17'29",15°15'54")	000	152	120	188	166	374	89	27	22
04982 Weiterndorf R Gierer E	002	7	7	9	9	29	-	-	6

Zählsprengelübersicht:

Weiten	<i>000</i>	157	122	194	169	382	93	27	25
Mollendorf	<i>001</i>	139	110	156	128	432	69	13	51
Filsendorf	<i>002</i>	26	21	28	24	86	6	-	17
Seiterndorf	<i>003</i>	84	67	91	81	253	27	7	49

Melk

Gemeindename OKZ Ortschaftsname	ZB ZSP	Gebäude insges.	Geb.mit Haupt- wohnsitz	Wohnun- gen	Haus- halte	Wohn- bevölk.	Neben- wohnsitz- fälle	Ar- beits- stätten	L + F Betr.- stätten
--------------------------------------	-----------	--------------------	-------------------------------	----------------	----------------	------------------	------------------------------	--------------------------	----------------------------

Ybbs an der Donau ST

315 49 **X** **1.556** **1.284** **2.341** **2.094** **5.684** **630** **296** **118**

Gerichtsbezirk: Ybbs

Fläche: 2.382,40 ha

Katastralgemeinden: Donaudoorf 301,51 ha, Göttzbach 736,03 ha, Sarling 362,55 ha, Säusenstein 272,97 ha, Ybbs 709,34 ha

Postleitzahlen: Gemeindeamt: 3370 weitere: 3373, 3374

Österr. Karte: 53, 54

Höhenklasse: 2

NUTS 3-Code: AT121

04987	Donaudoorf R Donaukraftwerk Ybbs-Persenbeug Krwk, Einsiedelei R, Teuch R	002	53	29	45	34	94	15	8	7
04988	Göttzbach Stt 232 Griesheim Stt, Grillenbach R, Mitterburg R, Reitern ZH, Roßberg ZH, Scharlreith R, Theinstetten R, Unterau Stt, Windhof R	002	316	289	367	341	968	82	14	59
04990	Sarling D Aigen R, Neusarling D, Reist R, Unterhaus D	004	163	144	217	193	551	52	17	16
04989	Säusenstein D Mitterberg E, Obergraben E, Oedhof E, Untergraben R	004	77	65	100	84	234	29	10	7
04991	Ybbs an der Donau Stt 224 (48°10'42",15°05'01")	X	947	757	1.612	1.442	3.837	452	247	29
		000	136	101	226	208	499	76	91	3
		001	206	167	386	323	814	127	44	5
		002	15	14	19	18	67	3	-	11
		003	294	224	581	536	1.234	137	72	2
		005	12	1	-	4	366	2	6	1
		006	284	250	400	353	857	107	34	7

Au Sdlg, Berging R, Reitering R

Zählsprengelübersicht:

Ybbs-Altstadt	000	136	101	226	208	499	76	91	3
Ybbs-Westliche Vorstadt	001	206	167	386	323	814	127	44	5
Göttzbach-Donauleiten	002	384	332	431	393	1.129	100	22	77
Ybbs-Südost	003	294	224	581	536	1.234	137	72	2
Säusenstein	004	240	209	317	277	785	81	27	23
Psychiatr.Krankenhaus	005	12	1	-	4	366	2	6	1
Ybbs-Südwest	006	284	250	400	353	857	107	34	7

Yspertal M

315 52 **X** **682** **512** **719** **638** **1.900** **441** **84** **214**

Gerichtsbezirk: Ybbs

Fläche: 4.767,40 ha

Katastralgemeinden: Altenmarkt 1.438,73 ha, Isper 317,46 ha, Kapelleramt 1.229,12 ha, Wimberg 1.782,09 ha

Postleitzahl: 3683

Österr. Karte: 35, 36

Höhenklasse: 4

NUTS 3-Code: AT121

04479	Haslau ZH (500) Arthof E, Klampfenlehen E, Oberbichl E, Resitant E, Sturmberg E, Unterbichl E, Waira E	002	30	26	39	37	125	14	1	16
04480	Kapelleramt ZH (520) Am Berg E, Au W, Eck E, Fuchsreith E, Geretzlehen E, Königwald E, Linden E, Nußbichl E, Obergrub E, Oberschöberlberg E, Parming W, Prägarten W, Riegel E, Rorregg W, Sausäge E, Schloss Rorregg Schl, Stein E, Stößelberg R, Tarsch W, Untergrub E, Unterschöberlberg R, Wegenstein E, Weyretzberg E	000	77	60	90	75	230	75	3	46

Melk

Gemeindenname OKZ Ortschaftsname	ZB ZSP	Gebäude insges.	Geb.mit Haupt- wohnsitz	Wohnun- gen	Haus- halte	Wohn- bevölk.	Neben- wohnsitz- fälle	Ar- beits- stätten	L + F Betr.- stätten
04481 Nächst Altenmarkt ZH (500) Am Brand R, Bräuhaus E, Fischerlehen W, Hegerhaus Jh, Hinterlug E, Hofedl R, Maierhof W, Türkenreith E, Walkersberg E, Weißenlehen E	002	74	58	86	78	256	50	8	37
04985 Wimberg E Am Reith R, Dörfel R 529, Forellenhof Gh, Graben R, Gutenbach W, Haide R, Höf W, Humpellehen E, Kammerbach R 506, Kronreith E, Lehen E, Ölmühle E, Pernsoll E, Pfefferreith E, Pichl R, Pisching D, Ruine Wimburg Ru, Schindler E, Schlüsselreith E, Siebendürfting W, Stangles D, Wim E	003	148	117	154	141	439	73	9	62
08672 Yspertal (48°16'57",15°04'00")	X	353	251	350	307	850	229	63	53
	001	105	72	115	99	250	79	26	28
	002	248	179	235	208	600	150	37	25
Altenmarkt M 498, Dorfstatt E, Fahralehen E, Gemeindehäuseln ZH, Pichl E, Prannleithen E, Surbichl E, Ysper D 504									

Zählsprengelübersicht:

Kapelleramt	000	77	60	90	75	230	75	3	46
Ysper	001	105	72	115	99	250	79	26	28
Altenmarkt	002	352	263	360	323	981	214	46	78
Wimberg	003	148	117	154	141	439	73	9	62

Zelking-Matzleinsdorf

315 50	X	417	340	457	396	1.227	172	40	107
---------------	----------	------------	------------	------------	------------	--------------	------------	-----------	------------

Gerichtsbezirk: Melk

Fläche: 2.119,18 ha

Katastralgemeinden: Bergern-Maierhöfen 204,32 ha, Frainingau 170,16 ha, Mannersdorf bei Zelking 615,03 ha, Matzleinsdorf
459,41 ha, Zelking 670,26 ha

Postleitzahlen: Gemeindeamt: 3393 weitere: 3244, 3253, 3390

Österr. Karte: 54

Höhenklasse: 2

NUTS 3-Code: AT121

04992 Anzenberg R Grub E	000	11	10	12	10	33	7	1	7
04993 Arb R Gredinghof E, Weingarhof E	000	9	9	12	12	38	4	-	7
04994 Bergern D	001	11	7	9	7	32	3	1	6
04995 Einsiedl E	000	2	2	3	3	13	-	-	2
04996 Freiningau D	001	16	15	17	17	47	3	-	8
04997 Gassen D (230)	000	31	25	37	32	83	12	4	6
04998 Hofstetten R	000	8	7	10	9	48	-	-	7
04999 Maierhöfen W	001	5	4	4	4	19	6	-	4
05000 Mannersdorf D 227 Wolfersdorf W	000	37	32	44	39	143	15	1	13
05001 Matzleinsdorf D 237 Mösel R (230)	001	186	152	199	172	492	67	18	25
05002 Zelking D 238 (48°11'00",15°15'03") Hochbauer E, Ruine Zelking Ru	000	101	77	110	91	279	55	15	22

Zählsprengelübersicht:

Zelking	000	199	162	228	196	637	93	21	64
Matzleinsdorf	001	218	178	229	200	590	79	19	43

Mistelbach

Gemeindenname OKZ Ortschaftsname	ZB ZSP	Gebäude insges.	Geb.mit Haupt- wohnsitz	Wohnun- gen	Haus- halte	Wohn- bevölk.	Neben- wohnsitz- fälle	Ar- beits- stätten	L + F Betr.- stätten
----------------------------------------	-----------	--------------------	-------------------------------	----------------	----------------	------------------	------------------------------	--------------------------	----------------------------

Mistelbach

316 **34.930 25.887 36.251 29.026 72.726 13.986 2.758 7.075**

Fläche: 129.130,26 ha

Gerichtsbezirke:

Laa an der Thaya

316 1 **17.136 12.309 17.024 13.372 33.487 6.890 1.132 4.525**

Gemeinden: Altlichtenwarth, Bernhardsthal, Drasenhofen, Falkenstein, Fallbach, Gaubitsch, Gnadendorf, Großharras, Großkrut, Hausbrunn, Herrnbaumgarten, Laa an der Thaya, Neudorf bei Staatz, Ottenthal, Poysdorf, Rabensburg, Schrattenberg, Staatz, Stronsdorf, Unterstinkenbrunn, Wildendürnbach

Fläche: 76.045,09 ha

Mistelbach

316 2 **17.794 13.578 19.227 15.654 39.239 7.096 1.626 2.550**

Gemeinden: Asparn an der Zaya, Bockfließ, Gaweinstal, Groß-Engersdorf, Großebersdorf, Hochleithen, Kreuttal, Kreuzstetten, Ladendorf, Mistelbach, Niederleis, Pillichsdorf, Ulrichskirchen-Schleinbach, Wilfersdorf, Wolkersdorf im Weinviertel

Fläche: 53.085,17 ha

Altlichtenwarth

316 01 **000 486 333 454 337 783 173 16 137**

Gerichtsbezirk: Laa an der Thaya

Fläche: 2.045,71 ha

Katastralgemeinden: Altlichtenwarth 2.045,71 ha

Postleitzahl: 2144

Österr. Karte: 25, 26

Höhenklasse: 2

NUTS 3-Code: AT125

05003 Altlichtenwarth D 231 **000 486 333 454 337 783 173 16 137**

(48°38'54",16°47'54")

Mühlberg Fbk, Pestkapelle Ki

Zählsprengelübersicht:

Altlichtenwarth **000 486 333 454 337 783 173 16 137**

Asparn an der Zaya M

316 03 **X 858 618 869 668 1.814 357 47 122**

Gerichtsbezirk: Mistelbach

Fläche: 4.048,72 ha

Katastralgemeinden: Altmanns 410,22 ha, Asparn an der Zaya 1.313,63 ha, Michelstetten 958,05 ha, Olgersdorf 441,46 ha, Schletz 925,36 ha

Postleitzahl: 2151

Österr. Karte: 24

Höhenklasse: 2

NUTS 3-Code: AT125

05005 Altmanns D 295 **001 53 39 52 42 118 11 1 16**

05006 Asparn an der Zaya M 222 **000 421 335 443 371 994 123 35 37**

(48°35'31",16°29'37")

Lindenhof Mh, Schloss Asparn an der Zaya Schl

05079 Michelstetten D 309 **003 157 86 152 89 231 127 5 22**

Wasserschloss Michelstetten Ru

05093 Olgersdorf D 225 **004 105 76 105 80 223 38 4 20**

05007 Schletz D 239 **002 122 82 117 86 248 58 2 27**

Mistelbach

Gemeindenname OKZ Ortschaftsname	ZB ZSP	Gebäude insges.	Geb.mit Haupt- wohnsitz	Wohnun- gen	Haus- halte	Wohn- bevölk.	Neben- wohnsitz- fälle	Ar- beits- stätten	L + F Betr.- stätten
-------------------------------------	-----------	--------------------	-------------------------------	----------------	----------------	------------------	------------------------------	--------------------------	----------------------------

Zellerkapelle Ki

Zählsprengelübersicht:

Asparn an der Zaya	000	421	335	443	371	994	123	35	37
Altmanns	001	53	39	52	42	118	11	1	16
Schletz	002	122	82	117	86	248	58	2	27
Michelstetten	003	157	86	152	89	231	127	5	22
Olgersdorf	004	105	76	105	80	223	38	4	20

Bernhardsthal M

316 04 X 1.111 733 1.089 762 1.685 655 46 215

Gerichtsbezirk: Laa an der Thaya

Fläche: 5.189,79 ha

Katastralgemeinden: Bernhardsthal 2.770,72 ha, Katzelsdorf 1.258,45 ha, Reinthal 1.160,62 ha

Postleitzahlen: Gemeindeamt: 2275 weitere: 2276

Österr. Karte: 25, 26

Höhenklasse: 1

NUTS 3-Code: AT125

05008 Bernhardsthal M 166 (48°41'34",16°52'02")	000	526	362	513	378	874	256	31	64
05009 Katzelsdorf D 203 Hamethof Mh	001	274	181	272	191	408	175	8	84
05010 Reintal D 193 Meierhof Mh	002	311	190	304	193	403	224	7	67

Zählsprengelübersicht:

Bernhardsthal	000	526	362	513	378	874	256	31	64
Katzelsdorf	001	274	181	272	191	408	175	8	84
Reintal	002	311	190	304	193	403	224	7	67

Bockfließ M

316 05 000 654 481 645 508 1.264 243 47 125

Gerichtsbezirk: Mistelbach

Fläche: 2.287,42 ha

Katastralgemeinden: Bockfließ 1.753,36 ha, Wendlingerhof 534,06 ha

Postleitzahl: 2213

Österr. Karte: 41, 42

Höhenklasse: 1

NUTS 3-Code: AT126

05011 Bockfließ M 168 (48°21'37",16°36'02") Althof Jh, Schloss Bockfließ Schl, Wendlingerhof We	000	654	481	645	508	1.264	243	47	125
--------------------------------------------------------------------------------------------------------------	------------	------------	------------	------------	------------	--------------	------------	-----------	------------

Zählsprengelübersicht:

Bockfließ	000	654	481	645	508	1.264	243	47	125
-----------	-----	-----	-----	-----	-----	-------	-----	----	-----

Mistelbach

Gemeindename OKZ Ortschaftsname	ZB ZSP	Gebäude insges.	Geb.mit Haupt- wohnsitz	Wohnun- gen	Haus- halte	Wohn- bevölk.	Neben- wohnsitz- fälle	Ar- beits- stätten	L + F Betr.- stätten
------------------------------------	-----------	--------------------	-------------------------------	----------------	----------------	------------------	------------------------------	--------------------------	----------------------------

Fallbach

316 09 **X** **461** **316** **438** **331** **861** **217** **26** **101**

Gerichtsbezirk: Laa an der Thaya

Fläche: 3.042,90 ha

Katastralgemeinden: Fallbach 793,46 ha, Friebritz 286,05 ha, Hagenberg 760,90 ha, Hagendorf 556,73 ha, Loosdorf 645,76 ha

Postleitzahl: 2133

Österr. Karte: 24

Höhenklasse: 2

NUTS 3-Code: AT125

05019	Fallbach D 248 (48°39'21",16°25'00") St. Lambertus Ki	000	106	74	98	77	189	48	5	23
05020	Friebritz D 271	002	33	17	30	18	46	32	-	5
05021	Hagenberg D 276 Schloss Hagenberg Schl	001	104	71	97	73	195	42	8	25
05022	Hagendorf D 197	004	105	77	102	82	234	21	1	33
05023	Loosdorf D 260 Ruine Hanselburg Ru, Schloss Loosdorf Schl	003	113	77	111	81	197	74	12	15

Zählsprengelübersicht:

Fallbach	000	106	74	98	77	189	48	5	23
Hagenberg	001	104	71	97	73	195	42	8	25
Friebritz	002	33	17	30	18	46	32	-	5
Loosdorf	003	113	77	111	81	197	74	12	15
Hagendorf	004	105	77	102	82	234	21	1	33

Gaubitsch

316 11 **X** **400** **316** **380** **324** **937** **95** **21** **114**

Gerichtsbezirk: Laa an der Thaya

Fläche: 2.247,69 ha

Katastralgemeinden: Altenmarkt 481,69 ha, Gaubitsch 1.095,08 ha, Kleinbaumgarten 670,92 ha

Postleitzahl: 2154

Österr. Karte: 24

Höhenklasse: 2

NUTS 3-Code: AT125

05025	Altenmarkt D 204	002	82	63	74	63	178	15	2	30
05026	Gaubitsch D 229 (48°39'24",16°22'51") Neuhof Mh	000	176	133	165	139	393	47	14	44
05027	Kleinbaumgarten D 202	001	142	120	141	122	366	33	5	40

Zählsprengelübersicht:

Gaubitsch	000	176	133	165	139	393	47	14	44
Kleinbaumgarten	001	142	120	141	122	366	33	5	40
Altenmarkt	002	82	63	74	63	178	15	2	30

Mistelbach

Gemeindenname OKZ Ortschaftsname	ZB ZSP	Gebäude insges.	Geb.mit Haupt- wohnsitz	Wohnun- gen	Haus- halte	Wohn- bevölk.	Neben- wohnsitz- fälle	Ar- beits- stätten	L + F Betr.- stätten
Heißmühle E 05037 Zwentendorf D 236	002	95	65	91	73	193	53	6	41
Zählsprengelübersicht:									
Gnadendorf	000	150	93	138	96	262	82	15	41
Wenzersdorf	001	37	18	35	19	64	23	3	10
Zwentendorf	002	95	65	91	73	193	53	6	41
Pyhra	003	153	87	154	95	226	94	6	34
Röhrabrunn	004	79	51	75	54	140	43	3	22
Eichenbrunn	005	156	110	147	115	290	62	9	47

Groß-Engersdorf M 316 15	000	669	533	631	557	1.430	140	30	145
-------------------------------------------	------------	------------	------------	------------	------------	--------------	------------	-----------	------------

Gerichtsbezirk: Mistelbach
 Fläche: 1.557,51 ha
 Katastralgemeinden: Großengersdorf 1.557,51 ha
 Postleitzahl: 2212
 Österr. Karte: 41, 42
 Höhenklasse: 1
 NUTS 3-Code: AT126

05041 Groß-Engersdorf M 164 (48°21'18",16°34'01") Feldmühle Mü, Lourdeskapelle Ki	000	669	533	631	557	1.430	140	30	145
-------------------------------------------------------------------------------------------------------	------------	------------	------------	------------	------------	--------------	------------	-----------	------------

Zählsprengelübersicht: Groß-Engersdorf	000	669	533	631	557	1.430	140	30	145
--------------------------------------------------	-----	-----	-----	-----	-----	-------	-----	----	-----

Großebersdorf 316 14	X	1.148	853	1.100	864	2.159	464	99	215
---------------------------------------	----------	--------------	------------	--------------	------------	--------------	------------	-----------	------------

Gerichtsbezirk: Mistelbach
 Fläche: 1.801,88 ha
 Katastralgemeinden: Eibesbrunn 366,20 ha, Großebersdorf 628,99 ha, Manhartsbrunn 443,35 ha, Putzing 363,34 ha
 Postleitzahl: 2203
 Österr. Karte: 41
 Höhenklasse: 1
 NUTS 3-Code: AT126

05038 Eibesbrunn D 172	X	128	97	116	97	261	28	9	42
	000	9	6	9	6	14	4	-	3
	001	119	91	107	91	247	24	9	39

05039 Großebersdorf D 193 (48°21'37",16°28'01") Eibesbrunn-Bahnhof Hgr	000	495	393	474	402	1.029	139	60	98
--------------------------------------------------------------------------------------------	------------	------------	------------	------------	------------	--------------	------------	-----------	-----------

05078 Manhartsbrunn D 316	003	252	161	243	162	402	170	14	32
05040 Putzing D 210 Putzing am See We 173	002	273	202	267	203	467	127	16	43

Zählsprengelübersicht: Großebersdorf	000	504	399	483	408	1.043	143	60	101
Eibesbrunn	001	119	91	107	91	247	24	9	39
Putzing	002	273	202	267	203	467	127	16	43
Manhartsbrunn	003	252	161	243	162	402	170	14	32

Mistelbach

Gemeindenname OKZ Ortschaftsname	ZB ZSP	Gebäude insges.	Geb.mit Haupt- wohnsitz	Wohnun- gen	Haus- halte	Wohn- bevölk.	Neben- wohnsitz- fälle	Ar- beits- stätten	L + F Betr.- stätten
----------------------------------------	-----------	--------------------	-------------------------------	----------------	----------------	------------------	------------------------------	--------------------------	----------------------------

Großharras M

316 16 X 701 467 703 492 1.202 253 42 239

Gerichtsbezirk: Laa an der Thaya

Fläche: 4.267,14 ha

Katastralgemeinden: Diepolz 662,48 ha, Großharras 1.510,64 ha, Zwingendorf 2.094,02 ha

Postleitzahlen: Gemeindeamt: 2034 weitere: 2063

Österr. Karte: 23

Höhenklasse: 1

NUTS 3-Code: AT125

05042 Diepolz D 201	001	92	67	96	71	177	30	6	39
05043 Großharras M 206 (48°39'52",16°14'54")	000	280	196	270	207	526	94	24	85
05044 Zwingendorf D 186 Alicenhof Mh, Karlhof Mh	002	329	204	337	214	499	129	12	115

Zählsprengelübersicht:

Großharras	000	280	196	270	207	526	94	24	85
Diepolz	001	92	67	96	71	177	30	6	39
Zwingendorf	002	329	204	337	214	499	129	12	115

Großkrut M

316 17 X 894 669 859 680 1.643 362 41 242

Gerichtsbezirk: Laa an der Thaya

Fläche: 3.844,31 ha

Katastralgemeinden: Althöflein 729,71 ha, Ginzersdorf 720,31 ha, Großkrut 1.981,79 ha, Harrersdorf 412,50 ha

Postleitzahl: 2143

Österr. Karte: 25

Höhenklasse: 1

NUTS 3-Code: AT125

05045 Althöflein D 194	001	158	122	151	123	297	76	3	53
05046 Ginzersdorf D 179	002	150	110	144	110	250	52	4	43
05047 Großkrut M 181 (48°38'41",16°43'29") Lebäckerkapelle Ki	000	496	373	471	379	915	185	33	137
05048 Harrersdorf D (180)	000	90	64	93	68	181	49	1	9

Zählsprengelübersicht:

Großkrut	000	586	437	564	447	1.096	234	34	146
Althöflein	001	158	122	151	123	297	76	3	53
Ginzersdorf	002	150	110	144	110	250	52	4	43

Hausbrunn M

316 20 000 623 401 583 402 869 278 18 109

Gerichtsbezirk: Laa an der Thaya

Fläche: 1.617,64 ha

Katastralgemeinden: Hausbrunn 1.617,64 ha

Postleitzahl: 2145

Österr. Karte: 25, 26

Höhenklasse: 1

NUTS 3-Code: AT125

Mistelbach

Gemeindenname OKZ Ortschaftsname	ZB ZSP	Gebäude insges.	Geb.mit Haupt- wohnsitz	Wohnun- gen	Haus- halte	Wohn- bevölk.	Neben- wohnsitz- fälle	Ar- beits- stätten	L + F Betr.- stätten
05051 Hausbrunn M 200 (48°37'47",16°49'54")	000	623	401	583	402	869	278	18	109
Zählsprengelübersicht:									
Hausbrunn	000	623	401	583	402	869	278	18	109

Herrnbaumgarten M 316 21	000	546	387	533	403	1.007	197	37	244
-------------------------------------------	------------	------------	------------	------------	------------	--------------	------------	-----------	------------

Gerichtsbezirk: Laa an der Thaya
 Fläche: 1.648,44 ha
 Katastralgemeinden: Herrnbaumgarten 1.648,44 ha
 Postleitzahl: 2171
 Österr. Karte: 25
 Höhenklasse: 2
 NUTS 3-Code: AT125

05052 Herrnbaumgarten M 212 (48°41'50",16°41'01") Antonikapelle Ki, Steinbruchkapelle Ki	000	546	387	533	403	1.007	197	37	244
Zählsprengelübersicht:									
Herrnbaumgarten	000	546	387	533	403	1.007	197	37	244

Hochleithen 316 22	X	560	423	550	434	1.084	218	31	130
-------------------------------------	----------	------------	------------	------------	------------	--------------	------------	-----------	------------

Gerichtsbezirk: Mistelbach
 Fläche: 1.984,32 ha
 Katastralgemeinden: Bogenneusiedl 392,23 ha, Traunfeld 524,84 ha, Wolfpassing an der Hochleithen 1.067,25 ha
 Postleitzahlen: Gemeindeamt: 2123 weitere: 2125
 Österr. Karte: 41
 Höhenklasse: 2
 NUTS 3-Code: AT126

05053 Bogenneusiedl D 219	002	97	65	92	65	149	56	5	22
05054 Traunfeld D 200	001	193	152	189	154	391	60	10	36
05055 Wolfpassing an der Hochleithen D 226 (48°26'50",16°32'00") Kasernwirtshaus Gh	000	270	206	269	215	544	102	16	72
Zählsprengelübersicht:									
Wolfpassing a.d.Hochl.	000	270	206	269	215	544	102	16	72
Traunfeld	001	193	152	189	154	391	60	10	36
Bogenneusiedl	002	97	65	92	65	149	56	5	22

Mistelbach

Gemeindenname OKZ Ortschaftsname	ZB ZSP	Gebäude insges.	Geb.mit Haupt- wohnsitz	Wohnun- gen	Haus- halte	Wohn- bevölk.	Neben- wohnsitz- fälle	Ar- beits- stätten	L + F Betr.- stätten
-------------------------------------	-----------	--------------------	-------------------------------	----------------	----------------	------------------	------------------------------	--------------------------	----------------------------

Kreuttal

316 27 X **734** **495** **733** **527** **1.308** **451** **41** **78**

Gerichtsbezirk: Mistelbach

Fläche: 2.151,05 ha

Katastralgemeinden: Hautzendorf 709,51 ha, Hornsburg 951,40 ha, Unterolberndorf 490,14 ha

Postleitzahlen: Gemeindeamt: 2123 weitere: 2112, 2114

Österr. Karte: 41

Höhenklasse: 1

NUTS 3-Code: AT126

05060	Hautzendorf D 207 (48°26'52",16°29'41") Heiligenberg Ki	000	294	212	295	227	562	158	14	47
05061	Hornsburg D 277	002	115	67	115	71	163	87	3	13
05062	Ritzendorf Hgr	002	12	7	17	10	25	12	4	4
05063	Unterolberndorf D 202	001	313	209	306	219	558	194	20	14

Zählsprengelübersicht:

Hautzendorf	000	294	212	295	227	562	158	14	47
Unterolberndorf	001	313	209	306	219	558	194	20	14
Hornsburg	002	127	74	132	81	188	99	7	17

Kreuzstetten M

316 28 X **794** **576** **800** **613** **1.499** **411** **47** **84**

Gerichtsbezirk: Mistelbach

Fläche: 2.431,58 ha

Katastralgemeinden: Niederkreuzstetten 1.100,68 ha, Oberkreuzstetten 1.009,39 ha, Streifing 321,51 ha

Postleitzahlen: Gemeindeamt: 2124 weitere: 2125

Österr. Karte: 24, 41

Höhenklasse: 2

NUTS 3-Code: AT126

05064	Niederkreuzstetten M 224 (48°28'50",16°28'51") Neubau-Kreuzstetten Sdlg (260), Schloss Niederkreuzstetten Schl	001	502	365	517	397	977	265	31	31
05065	Oberkreuzstetten D 237	000	179	136	172	138	344	69	9	49
05066	Streifing D 257	002	113	75	111	78	178	77	7	4

Zählsprengelübersicht:

Oberkreuzstetten	000	179	136	172	138	344	69	9	49
Niederkreuzstetten	001	502	365	517	397	977	265	31	31
Streifing	002	113	75	111	78	178	77	7	4

Mistelbach

Gemeindenname OKZ Ortschaftsname	ZB ZSP	Gebäude insges.	Geb.mit Haupt- wohnsitz	Wohnun- gen	Haus- halte	Wohn- bevölk.	Neben- wohnsitz- fälle	Ar- beits- stätten	L + F Betr.- stätten
-------------------------------------	-----------	--------------------	-------------------------------	----------------	----------------	------------------	------------------------------	--------------------------	----------------------------

Laa an der Thaya ST

316 29 **X** **2.537** **1.988** **2.830** **2.441** **6.137** **866** **294** **272**

Gerichtsbezirk: Laa an der Thaya

Fläche: 7.290,49 ha

Katastralgemeinden: Blaustaudnerhof 381,99 ha, Geiselsbrechtshof 478,39 ha, Hanfthal 1.253,19 ha, Kottlingneusiedl 632,31 ha, Laa an der Thaya 2.012,37 ha, Laaer Herrngüter 97,87 ha, Laaer Klafter 21,47 ha, Pernhofen 484,62 ha, Ruhhof 149,79 ha, Ungerndorf 656,25 ha, Wulzeshofen 1.122,24 ha

Postleitzahlen: Gemeindeamt: 2136 weitere: 2064, 2133, 2135

Österr. Karte: 10, 23, 24

Höhenklasse: 1

NUTS 3-Code: AT125

05050	Hanfthal D 190	008	240	188	240	207	575	81	21	59
05067	Kottlingneusiedl D	006	123	92	128	101	258	46	7	32
05068	Laa an der Thaya St 183	X	1.809	1.436	2.107	1.841	4.574	563	247	88
	(48°43'23",16°23'02")	000	285	215	332	270	637	113	53	17
		001	240	165	333	270	611	87	103	17
		002	216	169	248	224	621	71	24	6
		003	343	305	419	393	1.063	90	22	20
		004	296	225	350	307	680	102	31	13
		005	429	357	425	377	962	100	14	15
05069	Ruhhof Mh	005	2	2	2	2	9	-	-	1
05070	Ungerndorf D Ungerndorfer Hof Mh	007	70	58	76	63	169	28	2	23
05139	Wulzeshofen D 184 Blaustaudenhof Mh, Geiselsbrechtshof Mh, Pernhofen Fbk	009	293	212	277	227	552	148	17	69

Zählsprengelübersicht:

Laa-Zentrum-Ost	000	285	215	332	270	637	113	53	17
Laa-Zentrum-West	001	240	165	333	270	611	87	103	17
Laa-Südwest	002	216	169	248	224	621	71	24	6
Laa-Staatsbahngelände-N	003	343	305	419	393	1.063	90	22	20
Laa-Staatsbahngelände-S	004	296	225	350	307	680	102	31	13
Laa-Umgebung	005	431	359	427	379	971	100	14	16
Kottlingneusiedl	006	123	92	128	101	258	46	7	32
Ungerndorf	007	70	58	76	63	169	28	2	23
Hanfthal	008	240	188	240	207	575	81	21	59
Wulzeshofen	009	293	212	277	227	552	148	17	69

Ladendorf M

316 30 **X** **1.121** **792** **1.079** **822** **2.110** **566** **54** **168**

Gerichtsbezirk: Mistelbach

Fläche: 5.005,59 ha

Katastralgemeinden: Eggersdorf 294,86 ha, Garmanns 375,48 ha, Grafensulz 616,41 ha, Herrnleis 441,17 ha, Ladendorf 2.657,58 ha, Neubau 274,61 ha, Pürstendorf 345,48 ha

Postleitzahlen: Gemeindeamt: 2126 weitere: 2125

Österr. Karte: 24, 41

Höhenklasse: 2

NUTS 3-Code: AT125

05071	Eggersdorf D 214	005	48	39	43	40	111	11	-	11
05072	Garmanns D 244	001	58	40	49	40	91	46	3	12
05073	Grafensulz D 236	006	74	43	72	44	110	46	2	24

Mistelbach

Gemeindenname OKZ Ortschaftsname	ZB ZSP	Gebäude insges.	Geb.mit Haupt- wohnsitz	Wohnun- gen	Haus- halte	Wohn- bevölk.	Neben- wohnsitz- fälle	Ar- beits- stätten	L + F Betr.- stätten
05074 Herrnleis D 250 Nikolakapelle Ki	003	85	45	80	47	130	62	-	16
05075 Ladendorf M 228 (48°32'01",16°29'37")	000	613	472	600	492	1.292	223	38	75
Kindlmühle E, Markuskapelle Ki, Schloss Khevenhüller Schl, Wackermühle E									
05076 Neubau D 300	002	191	119	185	123	280	152	8	14
05077 Pürstendorf D	004	52	34	50	36	96	26	3	16
Zählsprengelübersicht:									
Ladendorf	000	613	472	600	492	1.292	223	38	75
Garmanns	001	58	40	49	40	91	46	3	12
Neubau	002	191	119	185	123	280	152	8	14
Herrnleis	003	85	45	80	47	130	62	-	16
Pürstendorf	004	52	34	50	36	96	26	3	16
Eggersdorf	005	48	39	43	40	111	11	-	11
Grafensulz	006	74	43	72	44	110	46	2	24

Mistelbach ST

316 33 X 4.155 3.345 5.146 4.316 10.644 1.387 583 484

Gerichtsbezirk: Mistelbach

Fläche: 13.138,48 ha

Katastralgemeinden: Ebendorf 586,50 ha, Eibesthal 1.764,34 ha, Frättingsdorf 623,23 ha, Hörersdorf 1.020,13 ha, Hüttendorf 1.348,14 ha, Kettlasbrunn 2.356,64 ha, Lanzendorf 660,02 ha, Mistelbach 2.406,21 ha, Paasdorf 1.736,39 ha, Siebenhirten 636,88 ha

Postleitzahlen: Gemeindeamt: 2130 weitere: 2132, 2192

Österr. Karte: 24, 25

Höhenklasse: 1

NUTS 3-Code: AT125

05080 Ebendorf D Lanzendorf D, Rohrmühle D, Schloss Ebendorf Schl	005	223	193	225	201	565	48	7	24
05017 Eibesthal D 205 Greuthütte Jhtt, Kühbrunnhütte Jhtt	060	314	257	320	267	757	43	13	87
05024 Frättingsdorf D Ziegelei-Steingassner Sdlg	050	138	93	156	112	294	59	7	28
05057 Hörersdorf D Annakapelle Ki	040	208	154	200	156	411	59	14	31
05058 Hüttendorf D	020	196	164	192	167	440	30	21	29
05059 Kettlasbrunn D 206 Fürst Liechtensteiner Meierhof Mh	070	283	205	274	209	532	68	11	61
05081 Lanzendorf D 200	006	323	277	414	367	873	91	12	22
05082 Mistelbach St (190) (48°34'01",16°34'39")	X	1.981	1.584	2.862	2.402	5.599	872	480	84
	000	272	166	345	264	545	120	260	10
	001	219	202	289	264	692	134	30	5
	002	485	406	631	548	1.328	155	35	41
	003	506	432	609	494	1.405	241	51	19
	004	214	169	567	490	926	88	43	3
	007	260	190	398	319	646	132	50	6
	020	25	19	23	23	57	2	11	-
Dechanthof Mh, Martinsklause Gh									
05095 Paasdorf D 202 Neuhof Mh, Schafflerhof Mh, Schloss Paasdorf Schl	010	308	261	322	274	728	79	13	69
05111 Siebenhirten D	030	181	157	181	161	445	38	5	49

Mistelbach

Gemeindenname OKZ Ortschaftsname	ZB ZSP	Gebäude insges.	Geb.mit Haupt- wohnsitz	Wohnun- gen	Haus- halte	Wohn- bevölk.	Neben- wohnsitz- fälle	Ar- beits- stätten	L + F Betr.- stätten
Zählsprengelübersicht:									
Mistelbach	00	2.502	2.035	3.478	2.947	6.980	1.009	488	130
Mistelbach-Zentrum	000	272	166	345	264	545	120	260	10
Mistelbach-West	001	219	202	289	264	692	134	30	5
Mistelbach-Nord	002	485	406	631	548	1.328	155	35	41
Mistelbach-Ost	003	506	432	609	494	1.405	241	51	19
Mistelbach-Südost	004	214	169	567	490	926	88	43	3
Ebendorf	005	223	193	225	201	565	48	7	24
Lanzendorf	006	323	277	414	367	873	91	12	22
Mistelbach-Südwest	007	260	190	398	319	646	132	50	6
Paasdorf	01	308	261	322	274	728	79	13	69
Paasdorf	010	308	261	322	274	728	79	13	69
Hüttendorf	02	221	183	215	190	497	32	32	29
Hüttendorf	020	221	183	215	190	497	32	32	29
Siebenhirten	03	181	157	181	161	445	38	5	49
Siebenhirten	030	181	157	181	161	445	38	5	49
Hörersdorf	04	208	154	200	156	411	59	14	31
Hörersdorf	040	208	154	200	156	411	59	14	31
Frättingsdorf	05	138	93	156	112	294	59	7	28
Frättingsdorf	050	138	93	156	112	294	59	7	28
Eibesthal	06	314	257	320	267	757	43	13	87
Eibesthal	060	314	257	320	267	757	43	13	87
Kettlasbrunn	07	283	205	274	209	532	68	11	61
Kettlasbrunn	070	283	205	274	209	532	68	11	61

Neudorf bei Staatz M

316 34 **X** **615** **467** **608** **505** **1.345** **219** **33** **161**

Gerichtsbezirk: Laa an der Thaya

Fläche: 4.013,68 ha

Katastralgemeinden: Hausleitnerwald 139,61 ha, Kirchstetten 425,82 ha, Neudorf 2.434,20 ha, Zlabern 1.014,05 ha

Postleitzahlen: Gemeindeamt: 2135 weitere: 2136

Österr. Karte: 10, 24

Höhenklasse: 2

NUTS 3-Code: AT125

05083	Kirchstetten D 224	001	71	48	67	50	129	39	4	22
	Rochuskapelle Ki, Schloss Kirchstetten Schl									
05084	Neudorf bei Staatz M 202	000	411	320	415	354	964	131	27	100
	(48°43'16",16°29'34")									
05085	Rothenseehof	000	3	3	3	3	9	1	-	2
	Rothensee W									
05086	Zlabern D 257	002	130	96	123	98	243	48	2	37

Zählsprengelübersicht:

Neudorf bei Staatz	000	414	323	418	357	973	132	27	102
Kirchstetten	001	71	48	67	50	129	39	4	22
Zlabern	002	130	96	123	98	243	48	2	37

Mistelbach

Gemeindenname OKZ Ortschaftsname	ZB ZSP	Gebäude insges.	Geb.mit Haupt- wohnsitz	Wohnun- gen	Haus- halte	Wohn- bevölk.	Neben- wohnsitz- fälle	Ar- beits- stätten	L + F Betr.- stätten
----------------------------------------	-----------	--------------------	-------------------------------	----------------	----------------	------------------	------------------------------	--------------------------	----------------------------

Niederleis

316 36 **000** **421** **288** **414** **298** **766** **247** **27** **71**

Gerichtsbezirk: Mistelbach

Fläche: 1.951,48 ha

Katastralgemeinden: Helfens 289,95 ha, Kleinsitzendorf 61,14 ha, Niederleis 1.364,55 ha, Nodendorf 235,84 ha

Postleitzahlen: Gemeindeamt: 2116 weitere: 2115

Österr. Karte: 24

Höhenklasse: 2

NUTS 3-Code: AT125

05088	Helfens D 250	000	39	28	38	29	65	11	1	8
05089	Kleinsitzendorf W	000	8	3	6	3	12	4	1	-
05090	Niederleis D 253 (48°33'00",16°23'54") Birkensiedlung Sdlg, Schloss Niederleis Schl	000	315	217	311	225	574	201	22	55
05091	Nodendorf D 264	000	59	40	59	41	115	31	3	8
Zählsprengelübersicht:										
	Niederleis	000	421	288	414	298	766	247	27	71

Ottenthal

316 58 **X** **288** **195** **293** **214** **626** **194** **15** **102**

Gerichtsbezirk: Laa an der Thaya

Fläche: 1.539,06 ha

Katastralgemeinden: Guttenbrunn 247,65 ha, Ottenthal 1.291,41 ha

Postleitzahl: 2163

Österr. Karte: 10, 11, 24, 25

Höhenklasse: 2

NUTS 3-Code: AT125

05049	Guttenbrunn D 254	001	82	44	83	47	132	96	2	18
05094	Ottenthal D 240 (48°45'44",16°34'47")	000	206	151	210	167	494	98	13	84
Zählsprengelübersicht:										
	Ottenthal	000	206	151	210	167	494	98	13	84
	Guttenbrunn	001	82	44	83	47	132	96	2	18

Pillichsdorf M

316 42 **000** **502** **409** **499** **435** **1.119** **110** **33** **147**

Gerichtsbezirk: Mistelbach

Fläche: 1.432,10 ha

Katastralgemeinden: Pillichsdorf 900,90 ha, Reuhof 531,20 ha

Postleitzahl: 2211

Österr. Karte: 41

Höhenklasse: 1

NUTS 3-Code: AT126

05097	Pillichsdorf M 167 (48°21'45",16°32'32") Reuhof Mh	000	502	409	499	435	1.119	110	33	147
--------------	------------------------------------------------------------------------	------------	------------	------------	------------	------------	--------------	------------	-----------	------------

Mistelbach

Gemeindenname OKZ Ortschaftsname	ZB ZSP	Gebäude insges.	Geb.mit Haupt- wohnsitz	Wohnun- gen	Haus- halte	Wohn- bevölk.	Neben- wohnsitz- fälle	Ar- beits- stätten	L + F Betr.- stätten
----------------------------------------	-----------	--------------------	-------------------------------	----------------	----------------	------------------	------------------------------	--------------------------	----------------------------

Zählsprengelübersicht:

Pillichsdorf	000	502	409	499	435	1.119	110	33	147
--------------	-----	-----	-----	-----	-----	-------	-----	----	-----

Poysdorf ST

316 44	X	2.677	2.010	2.716	2.213	5.606	767	213	870
---------------	----------	--------------	--------------	--------------	--------------	--------------	------------	------------	------------

Gerichtsbezirk: Laa an der Thaya

Fläche: 9.724,80 ha

Katastralgemeinden: Altruppersdorf 987,40 ha, Erdberg 769,07 ha, Föllim 428,34 ha, Höbertsgrub 57,14 ha, Ketzelsdorf 877,47 ha, Kleinhadersdorf 818,98 ha, Passauerhof 811,78 ha, Poysbrunn 1.530,54 ha, Poysdorf 1.194,49 ha, Walterskirchen 764,17 ha, Wetzelsdorf 1.249,41 ha, Wilhelmsdorf 236,01 ha

Postleitzahlen: Gemeindeamt: 2170 weitere: 2135, 2141, 2161, 2193

Österr. Karte: 24, 25

Höhenklasse: 2

NUTS 3-Code: AT125

05004	Altruppersdorf D 287 Lourdesgrotte Ki, Wildhütte Jhtt	070	178	127	176	134	373	70	5	50
05099	Erdberg D 210	050	166	118	168	124	305	68	9	52
05100	Föllim D	010	92	63	89	66	169	36	2	30
05101	Ketzelsdorf D Hubertuskapelle Ki, Schwayermühle E	040	131	100	130	104	256	40	1	64
05102	Kleinhadersdorf D 215	004	198	150	198	158	442	52	9	79
05103	Poysbrunn D 250 Schloss Poysbrunn Schl	020	217	155	210	161	382	113	11	83
05104	Poysdorf St 225 (48°40'01",16°37'46")	X	1.102	837	1.154	987	2.480	228	148	291
		000	479	373	501	423	1.012	115	47	158
		001	319	223	311	260	661	55	65	85
		002	304	241	342	304	807	58	36	48
	Einsiedelkapelle Ki									
05105	Walterskirchen D 190 Lusthaushütte Jhtt, Neugebäude W, Schloss Coburg Schl, Schützmühle E	030	217	172	217	177	456	71	7	73
05106	Wetzelsdorf D 205	060	285	215	280	224	541	68	16	99
05107	Wilhelmsdorf D Maria-Bründl-Kirche Ki	003	91	73	94	78	202	21	5	49

Zählsprengelübersicht:

Poysdorf	00	1.391	1.060	1.446	1.223	3.124	301	162	419
Poysdorf-Nord	000	479	373	501	423	1.012	115	47	158
Poysdorf-Mitte	001	319	223	311	260	661	55	65	85
Poysdorf-Süd	002	304	241	342	304	807	58	36	48
Wilhelmsdorf	003	91	73	94	78	202	21	5	49
Kleinhadersdorf	004	198	150	198	158	442	52	9	79
Föllim	01	92	63	89	66	169	36	2	30
Föllim	010	92	63	89	66	169	36	2	30
Poysbrunn	02	217	155	210	161	382	113	11	83
Poysbrunn	020	217	155	210	161	382	113	11	83
Walterskirchen	03	217	172	217	177	456	71	7	73
Walterskirchen	030	217	172	217	177	456	71	7	73
Ketzelsdorf	04	131	100	130	104	256	40	1	64
Ketzelsdorf	040	131	100	130	104	256	40	1	64
Erdberg	05	166	118	168	124	305	68	9	52
Erdberg	050	166	118	168	124	305	68	9	52

Mistelbach

Gemeindenname OKZ Ortschaftsname	ZB ZSP	Gebäude insges.	Geb.mit Haupt- wohnsitz	Wohnun- gen	Haus- halte	Wohn- bevölk.	Neben- wohnsitz- fälle	Ar- beits- stätten	L + F Betr.- stätten
Wetzelsdorf	06	285	215	280	224	541	68	16	99
Wetzelsdorf	060	285	215	280	224	541	68	16	99
Altruppersdorf	07	178	127	176	134	373	70	5	50
Altruppersdorf	070	178	127	176	134	373	70	5	50

Rabensburg M

316 45	000	628	481	628	498	1.101	300	21	41
---------------	------------	------------	------------	------------	------------	--------------	------------	-----------	-----------

Gerichtsbezirk: Laa an der Thaya
 Fläche: 2.011,43 ha
 Katastralgemeinden: Rabensburg 2.011,43 ha
 Postleitzahl: 2274
 Österr. Karte: 26
 Höhenklasse: 1
 NUTS 3-Code: AT125

05108 Rabensburg M 168 (48°38'47",16°54'02") Maierhof Mh, Schloss Rabensburg Schl	000	628	481	628	498	1.101	300	21	41
-------------------------------------------------------------------------------------------------------	------------	------------	------------	------------	------------	--------------	------------	-----------	-----------

Zählsprengelübersicht:

Rabensburg	000	628	481	628	498	1.101	300	21	41
------------	-----	-----	-----	-----	-----	-------	-----	----	----

Schrattenberg

316 46	000	534	355	500	381	899	159	26	233
---------------	------------	------------	------------	------------	------------	------------	------------	-----------	------------

Gerichtsbezirk: Laa an der Thaya
 Fläche: 1.914,88 ha
 Katastralgemeinden: Schrattenberg 1.914,88 ha
 Postleitzahl: 2172
 Österr. Karte: 25
 Höhenklasse: 2
 NUTS 3-Code: AT125

05109 Schrattenberg D 199 (48°43'29",16°43'27") Bründlkapelle Ki, Hubertuskapelle Ki, Markuskapelle Ki	000	534	355	500	381	899	159	26	233
----------------------------------------------------------------------------------------------------------------------------	------------	------------	------------	------------	------------	------------	------------	-----------	------------

Zählsprengelübersicht:

Schrattenberg	000	534	355	500	381	899	159	26	233
---------------	-----	-----	-----	-----	-----	-----	-----	----	-----

Staatz M

316 49	X	1.017	759	974	799	2.065	353	68	265
---------------	----------	--------------	------------	------------	------------	--------------	------------	-----------	------------

Gerichtsbezirk: Laa an der Thaya
 Fläche: 4.263,20 ha
 Katastralgemeinden: Ameis 797,49 ha, Enzersdorf bei Staatz 1.053,12 ha, Ernsdorf 343,61 ha, Staatz-Kautendorf 667,47 ha, Waltersdorf 575,19 ha, Wultendorf 826,32 ha
 Postleitzahlen: Gemeindeamt: 2134 weitere: 2141
 Österr. Karte: 24
 Höhenklasse: 2
 NUTS 3-Code: AT125

05112 Ameis D 235	002	188	136	177	141	382	51	13	53
05113 Enzersdorf bei Staatz D (220)	001	176	141	175	153	397	45	14	58

Mistelbach

Gemeindenname OKZ Ortschaftsname	ZB ZSP	Gebäude insges.	Geb.mit Haupt- wohnsitz	Wohnun- gen	Haus- halte	Wohn- bevölk.	Neben- wohnsitz- fälle	Ar- beits- stätten	L + F Betr.- stätten
05114 Ernsdorf bei Staatz D 236	004	109	80	103	80	172	47	2	25
05115 Kautendorf D (230)	000	136	102	121	104	257	57	18	25
05116 Staatz M 246 (48°40'41",16°29'37") Leißerkapelle Ki, Ruine Staatz Ru	000	144	109	137	113	315	59	10	10
05117 Waltersdorf bei Staatz D 238	003	96	66	95	71	174	39	4	29
05118 Wultendorf D 234	005	168	125	166	137	368	55	7	65
Zählsprengelübersicht:									
Staatz	<i>000</i>	<i>280</i>	<i>211</i>	<i>258</i>	<i>217</i>	<i>572</i>	<i>116</i>	<i>28</i>	<i>35</i>
Enzersdorf bei Staatz	<i>001</i>	<i>176</i>	<i>141</i>	<i>175</i>	<i>153</i>	<i>397</i>	<i>45</i>	<i>14</i>	<i>58</i>
Ameis	<i>002</i>	<i>188</i>	<i>136</i>	<i>177</i>	<i>141</i>	<i>382</i>	<i>51</i>	<i>13</i>	<i>53</i>
Waltersdorf bei Staatz	<i>003</i>	<i>96</i>	<i>66</i>	<i>95</i>	<i>71</i>	<i>174</i>	<i>39</i>	<i>4</i>	<i>29</i>
Ernsdorf bei Staatz	<i>004</i>	<i>109</i>	<i>80</i>	<i>103</i>	<i>80</i>	<i>172</i>	<i>47</i>	<i>2</i>	<i>25</i>
Wultendorf	<i>005</i>	<i>168</i>	<i>125</i>	<i>166</i>	<i>137</i>	<i>368</i>	<i>55</i>	<i>7</i>	<i>65</i>

Stronsdorf M									
316 50	X	857	616	846	663	1.725	348	49	226

Gerichtsbezirk: Laa an der Thaya

Fläche: 4.816,59 ha

Katastralgemeinden: Oberschoderlee 679,90 ha, Patzenthal 521,49 ha, Patzmannsdorf 1.658,03 ha, Stronegg 323,02 ha, Stronsdorf 1.154,77 ha, Unterschoderlee 479,38 ha

Postleitzahl: 2153

Österr. Karte: 23, 24

Höhenklasse: 2

NUTS 3-Code: AT125

05119 Oberschoderlee D 214	002	107	80	110	86	237	28	3	40
05120 Patzenthal D 227	005	83	52	71	52	138	54	-	21
05121 Patzmannsdorf D 220	004	204	146	206	161	423	75	7	70
05122 Stronegg D Streimhof Jh	003	39	18	37	19	40	21	-	6
05123 Stronsdorf M 211 (48°39'01",16°17'00") Schloss Stronsdorf Schl	000	353	260	348	280	728	143	37	62
05124 Unterschoderlee D 206	001	71	60	74	65	159	27	2	27
Zählsprengelübersicht:									
Stronsdorf	<i>000</i>	<i>353</i>	<i>260</i>	<i>348</i>	<i>280</i>	<i>728</i>	<i>143</i>	<i>37</i>	<i>62</i>
Unterschoderlee	<i>001</i>	<i>71</i>	<i>60</i>	<i>74</i>	<i>65</i>	<i>159</i>	<i>27</i>	<i>2</i>	<i>27</i>
Oberschoderlee	<i>002</i>	<i>107</i>	<i>80</i>	<i>110</i>	<i>86</i>	<i>237</i>	<i>28</i>	<i>3</i>	<i>40</i>
Stronegg	<i>003</i>	<i>39</i>	<i>18</i>	<i>37</i>	<i>19</i>	<i>40</i>	<i>21</i>	<i>-</i>	<i>6</i>
Patzmannsdorf	<i>004</i>	<i>204</i>	<i>146</i>	<i>206</i>	<i>161</i>	<i>423</i>	<i>75</i>	<i>7</i>	<i>70</i>
Patzenthal	<i>005</i>	<i>83</i>	<i>52</i>	<i>71</i>	<i>52</i>	<i>138</i>	<i>54</i>	<i>-</i>	<i>21</i>

Mistelbach

Gemeindename OKZ Ortschaftsname	ZB ZSP	Gebäude insges.	Geb.mit Haupt- wohnsitz	Wohnun- gen	Haus- halte	Wohn- bevölk.	Neben- wohnsitz- fälle	Ar- beits- stätten	L + F Betr.- stätten
------------------------------------	-----------	--------------------	-------------------------------	----------------	----------------	------------------	------------------------------	--------------------------	----------------------------

Ulrichskirchen-Schleinbach M

316 51 **X** **1.174** **874** **1.218** **937** **2.329** **645** **74** **146**

Gerichtsbezirk: Mistelbach

Fläche: 2.650,37 ha

Katastralgemeinden: Kronberg 532,87 ha, Schleinbach 1.069,96 ha, Ulrichskirchen 1.047,54 ha

Postleitzahlen: Gemeindeamt: 2122 weitere: 2123

Österr. Karte: 41

Höhenklasse: 2

NUTS 3-Code: AT126

05125 Kronberg D 238 Kronberghof Gh	002	233	171	235	177	464	129	9	40
05126 Schleinbach D 229 Drechslermühle E, Kreuttal ZH, Luisenmühle E	001	446	296	464	326	787	330	32	53
05127 Ulrichskirchen M 192 (48°24'00",16°29'41") Schloss Bulgarini De Elci Schl, Urlaubskapelle Ki	000	495	407	519	434	1.078	186	33	53

Zählsprengelübersicht:

Ulrichskirchen	000	495	407	519	434	1.078	186	33	53
Schleinbach	001	446	296	464	326	787	330	32	53
Kronberg	002	233	171	235	177	464	129	9	40

Unterstinkenbrunn

316 52 **000** **253** **209** **250** **222** **598** **102** **23** **82**

Gerichtsbezirk: Laa an der Thaya

Fläche: 942,54 ha

Katastralgemeinden: Unterstinkenbrunn 942,54 ha

Postleitzahl: 2154

Österr. Karte: 23, 24

Höhenklasse: 2

NUTS 3-Code: AT125

05128 Unterstinkenbrunn D 207 (48°40'01",16°20'35") Lehmgrube Hgr	000	253	209	250	222	598	102	23	82
---------------------------------------------------------------------------------------	------------	------------	------------	------------	------------	------------	------------	-----------	-----------

Zählsprengelübersicht:

Unterstinkenbrunn	000	253	209	250	222	598	102	23	82
-------------------	-----	-----	-----	-----	-----	-----	-----	----	----

Wildendürnbach

316 53 **X** **773** **536** **700** **574** **1.612** **250** **40** **364**

Gerichtsbezirk: Laa an der Thaya

Fläche: 5.362,74 ha

Katastralgemeinden: Altprerau 616,21 ha, Mitterhof 472,48 ha, Neuruppersdorf 1.382,78 ha, Pottenhofen 1.033,46 ha,

Wildendürnbach 1.857,81 ha

Postleitzahlen: Gemeindeamt: 2164 weitere: 2163

Österr. Karte: 10, 24

Höhenklasse: 2

NUTS 3-Code: AT125

05129 Alt-Prerau Schl	000	11	3	7	5	25	2	-	2
05087 Neuruppersdorf D 226	002	209	146	176	153	449	57	14	84

Mistelbach

Gemeindenname OKZ Ortschaftsname	ZB ZSP	Gebäude insges.	Geb.mit Haupt- wohnsitz	Wohnun- gen	Haus- halte	Wohn- bevölk.	Neben- wohnsitz- fälle	Ar- beits- stätten	L + F Betr.- stätten	
Freudentalkapelle Ki										
05098 Pottenhofen D 205	001	165	100	143	103	265	71	3	82	
Stuttenhof Mh										
05130 Wildendürnbach D 203 (48°45'24",16°30'07")	000	388	287	374	313	873	120	23	196	
Mitterhof Mh										
Zählsprengelübersicht:										
Wildendürnbach	000	399	290	381	318	898	122	23	198	
Pottenhofen	001	165	100	143	103	265	71	3	82	
Neuruppersdorf	002	209	146	176	153	449	57	14	84	

Wilfersdorf M										
316 54	X	981	752	967	796	2.037	314	72	163	

Gerichtsbezirk: Mistelbach
 Fläche: 3.047,57 ha
 Katastralgemeinden: Bullendorf 1.097,80 ha, Ebersdorf an der Zaya 491,52 ha, Hobersdorf 472,25 ha, Wilfersdorf 986,00 ha
 Postleitzahlen: Gemeindeamt: 2193 weitere: 2185
 Österr. Karte: 25
 Höhenklasse: 1
 NUTS 3-Code: AT125

05131 Bullendorf D 182	002	252	191	244	199	508	71	10	68	
Fuchsenkapelle Ki										
05132 Ebersdorf an der Zaya D 178	003	115	81	111	81	204	58	2	32	
05133 Hobersdorf D 185	001	146	105	132	115	291	39	20	31	
Zuckermühle Fbk										
05134 Wilfersdorf M 190 (48°35'16",16°38'47")	000	468	375	480	401	1.034	146	40	32	
Häringsmühle E, Schloss Liechtenstein Schl										
Zählsprengelübersicht:										
Wilfersdorf	000	468	375	480	401	1.034	146	40	32	
Hobersdorf	001	146	105	132	115	291	39	20	31	
Bullendorf	002	252	191	244	199	508	71	10	68	
Ebersdorf an der Zaya	003	115	81	111	81	204	58	2	32	

Wolkersdorf im Weinviertel ST										
316 55	X	2.323	1.891	2.824	2.480	6.191	882	330	251	

Gerichtsbezirk: Mistelbach
 Fläche: 4.437,00 ha
 Katastralgemeinden: Münichsthal 537,39 ha, Obersdorf 826,82 ha, Pföding 259,47 ha, Riedenthal 338,74 ha, Wolkersdorf 2.474,58 ha
 Postleitzahlen: Gemeindeamt: 2120 weitere: 2122
 Österr. Karte: 41, 42
 Höhenklasse: 1
 NUTS 3-Code: AT126

05135 Münichsthal D 205	004	278	230	268	241	607	84	13	54
05092 Obersdorf D 173	006	534	469	656	606	1.640	137	57	93
05136 Pföding D	005	106	78	113	86	237	57	5	19
05137 Riedenthal D 207	003	236	161	237	164	348	128	7	15

Mistelbach

Gemeindenname OKZ Ortschaftsname	ZB ZSP	Gebäude insges.	Geb.mit Haupt- wohnsitz	Wohnun- gen	Haus- halte	Wohn- bevölk.	Neben- wohnsitz- fälle	Ar- beits- stätten	L + F Betr.- stätten
05138 Wolkersdorf im	X	1.169	953	1.550	1.383	3.359	476	248	70
 Weinviertel St 178									
 (48°23'00",16°31'02")	000	483	343	737	651	1.489	275	194	15
	001	231	200	293	259	648	81	24	17
	002	455	410	520	473	1.222	120	30	38
Rochuskapelle Ki, Schloss Wolkersdorf Schl									
Zählsprengelübersicht:									
Wolkersdorf-Zentrum	000	483	343	737	651	1.489	275	194	15
Wolkersdorf-West	001	231	200	293	259	648	81	24	17
Wolkersdorf-Nordost	002	455	410	520	473	1.222	120	30	38
Riedenthal	003	236	161	237	164	348	128	7	15
Münichsthal	004	278	230	268	241	607	84	13	54
Pfösing	005	106	78	113	86	237	57	5	19
Obersdorf	006	534	469	656	606	1.640	137	57	93

Mödling

Gemeindenname OKZ Ortschaftsname	ZB ZSP	Gebäude insges.	Geb.mit Haupt- wohnsitz	Wohnun- gen	Haus- halte	Wohn- bevölk.	Neben- wohnsitz- fälle	Ar- beits- stätten	L + F Betr.- stätten
----------------------------------------	-----------	--------------------	-------------------------------	----------------	----------------	------------------	------------------------------	--------------------------	----------------------------

Mödling

317 **31.371 24.197 54.302 47.046 106.374 20.239 6.799 1.020**

Fläche: 27.701,62 ha

Gerichtsbezirke:

Mödling

317 1 **31.371 24.197 54.302 47.046 106.374 20.239 6.799 1.020**

Gemeinden: Achau, Biedermannsdorf, Breitenfurt bei Wien, Brunn am Gebirge, Gaaden, Gießhübl, Gumpoldskirchen, Guntramsdorf, Hennersdorf, Hinterbrühl, Kaltenleutgeben, Laab im Walde, Laxenburg, Maria Enzersdorf, Mödling, Münchendorf, Perchtoldsdorf, Vösendorf, Wiener Neudorf, Wienerwald

Fläche: 27.701,62 ha

Achau

317 01 **000 368 294 563 488 1.153 156 50 27**

Gerichtsbezirk: Mödling

Fläche: 1.187,76 ha

Katastralgemeinden: Achau 1.187,76 ha

Postleitzahl: 2481

Österr. Karte: 59

Höhenklasse: 1

NUTS 3-Code: AT127

05140 Achau D 172 **000 368 294 563 488 1.153 156 50 27**

(48°04'54",16°23'24")

Riedenhof Sdlg, Schloss Achau Schl

Zählsprengelübersicht:

Achau **000 368 294 563 488 1.153 156 50 27**

Biedermannsdorf M

317 02 **X 709 601 1.202 1.137 2.904 290 212 24**

Gerichtsbezirk: Mödling

Fläche: 895,36 ha

Katastralgemeinden: Biedermannsdorf 895,36 ha

Postleitzahlen: Gemeindeamt: 2362 weitere: 2351

Österr. Karte: 58, 59

Höhenklasse: 1

NUTS 3-Code: AT127

05141 Biedermannsdorf M 185 **X 709 601 1.202 1.137 2.904 290 212 24**

(48°05'00",16°20'51")

000 203 166 321 299 764 108 49 21

001 25 24 391 371 817 75 22 -

002 481 411 490 467 1.323 107 141 3

Industriezentrum NÖ-Süd Indz

Zählsprengelübersicht:

Biedermannsdorf-Zentrum **000 203 166 321 299 764 108 49 21**

Wohnanl.Parkstr-Buchenweg **001 25 24 391 371 817 75 22 -**

Biedermannsdorf-Umgebung **002 481 411 490 467 1.323 107 141 3**

Mödling

Gemeinde name OKZ Ortschaftsname	ZB ZSP	Gebäude insges.	Geb.mit Haupt- wohnsitz	Wohnun- gen	Haus- halte	Wohn- bevölk.	Neben- wohnsitz- fälle	Ar- beits- stätten	L + F Betr.- stätten
----------------------------------------	-----------	--------------------	-------------------------------	----------------	----------------	------------------	------------------------------	--------------------------	----------------------------

Breitenfurt bei Wien M

317 03 **X 2.560 1.844 2.900 2.213 5.323 1.504 276 89**

Gerichtsbezirk: Mödling

Fläche: 2.699,94 ha

Katastralgemeinden: Breitenfurt 2.330,66 ha, Hochroterd 369,28 ha

Postleitzahl: 2384

Österr. Karte: 57, 58

Höhenklasse: 2

NUTS 3-Code: AT127

05142 Breitenfurt bei Wien	X	2.560	1.844	2.900	2.213	5.323	1.504	276	89
(48°08'01",16°12'01")	000	523	372	646	482	1.057	354	52	2
	001	779	599	879	701	1.780	423	65	72
	002	620	462	745	605	1.474	302	105	11
	003	638	411	630	425	1.012	425	54	4

Breitenfurt-Ost M 295, Breitenfurt-West Sdlg 379, Eigenheimsiedlung Sdlg, Großhöniggraben R, Hinterecker E, Hirschentanz Sdlg, Hochroterd R, Kleiner Semmering Sdlg, Krischke E, Linker Graben R, Ostende Sdlg, Rechter Graben R, Roter Stadl E, Ulm Gh

Zählsprengelübersicht:

Breitenfurt-Südost	000	523	372	646	482	1.057	354	52	2
Breitenfurt-West	001	779	599	879	701	1.780	423	65	72
Breitenfurt-Nordost	002	620	462	745	605	1.474	302	105	11
Breitenfurt-Südwest	003	638	411	630	425	1.012	425	54	4

Brunn am Gebirge M

317 04 **X 2.973 2.130 4.969 4.369 9.422 2.031 608 49**

Gerichtsbezirk: Mödling

Fläche: 726,34 ha

Katastralgemeinden: Brunn am Gebirge 726,34 ha

Postleitzahl: 2345

Österr. Karte: 58

Höhenklasse: 2

NUTS 3-Code: AT127

05143 Brunn am Gebirge M 221	X	2.973	2.130	4.969	4.369	9.422	2.031	608	49
(48°06'26",16°17'01")	000	310	235	913	813	1.638	374	130	16
	001	276	233	448	379	851	204	28	4
	002	471	331	549	444	1.089	302	39	4
	003	559	413	998	882	1.790	414	67	6
	004	878	546	1.103	963	2.081	467	303	8
	005	479	372	958	888	1.973	270	41	11

Am Wolfsholz Sdlg, Heidesiedlung Sdlg

Zählsprengelübersicht:

Brunn-Zentrum	000	310	235	913	813	1.638	374	130	16
Brunn-Villengebiet-SW	001	276	233	448	379	851	204	28	4
Brunn-West	002	471	331	549	444	1.089	302	39	4
Brunn-Nord	003	559	413	998	882	1.790	414	67	6
Brunn-Nordost	004	878	546	1.103	963	2.081	467	303	8
Brunn-Südost	005	479	372	958	888	1.973	270	41	11

Mödling

Gemeindenname OKZ Ortschaftsname	ZB ZSP	Gebäude insges.	Geb.mit Haupt- wohnsitz	Wohnun- gen	Haus- halte	Wohn- bevölk.	Neben- wohnsitz- fälle	Ar- beits- stätten	L + F Betr.- stätten
----------------------------------------	-----------	--------------------	-------------------------------	----------------	----------------	------------------	------------------------------	--------------------------	----------------------------

Gaaden

317 06	000	639	479	701	580	1.435	397	88	12
---------------	------------	------------	------------	------------	------------	--------------	------------	-----------	-----------

Gerichtsbezirk: Mödling
 Fläche: 2.477,79 ha
 Katastralgemeinden: Anningerforst 655,49 ha, Gaaden 1.822,30 ha
 Postleitzahlen: Gemeindeamt: 2531 weitere: 2340
 Österr. Karte: 58
 Höhenklasse: 3
 NUTS 3-Code: AT127

05145 Gaaden D 323	000	639	479	701	580	1.435	397	88	12
---------------------------	------------	------------	------------	------------	------------	--------------	------------	-----------	-----------

(48°03'01",16°12'00")
 Am Anninger ZH, Anninger Schutzhaus Schh, Jagdschloss Gaaden E, Krauste Linde Agh, Zweieichen Mh

Zählsprengelübersicht:

Gaaden	000	639	479	701	580	1.435	397	88	12
--------	-----	-----	-----	-----	-----	-------	-----	----	----

Gießhübl

317 07	000	637	480	799	641	1.597	385	91	21
---------------	------------	------------	------------	------------	------------	--------------	------------	-----------	-----------

Gerichtsbezirk: Mödling
 Fläche: 389,45 ha
 Katastralgemeinden: Gießhübl 389,45 ha
 Postleitzahl: 2372
 Österr. Karte: 58
 Höhenklasse: 4
 NUTS 3-Code: AT127

05146 Gießhübl D 416	000	637	480	799	641	1.597	385	91	21
-----------------------------	------------	------------	------------	------------	------------	--------------	------------	-----------	-----------

(48°05'52",16°14'02")
 Hochleiten D

Zählsprengelübersicht:

Gießhübl	000	637	480	799	641	1.597	385	91	21
----------	-----	-----	-----	-----	-----	-------	-----	----	----

Gumpoldskirchen M

317 09	X	952	800	1.659	1.495	3.233	471	182	195
---------------	----------	------------	------------	--------------	--------------	--------------	------------	------------	------------

Gerichtsbezirk: Mödling
 Fläche: 810,87 ha
 Katastralgemeinden: Gumpoldskirchen 810,87 ha
 Postleitzahlen: Gemeindeamt: 2352 weitere: 2353
 Österr. Karte: 58
 Höhenklasse: 2
 NUTS 3-Code: AT127

05148 Gumpoldskirchen M (250)	X	952	800	1.659	1.495	3.233	471	182	195
(48°02'45",16°15'41")	000	302	262	446	405	859	126	69	147
	001	437	368	911	816	1.808	235	69	33
	002	213	170	302	274	566	110	44	15

Richardhof Mh, Thallern Mh

Zählsprengelübersicht:

Gumpoldskirchen-Zentrum	000	302	262	446	405	859	126	69	147
-------------------------	-----	-----	-----	-----	-----	-----	-----	----	-----

Gumpoldskirchen-Zentr-Umg	001	437	368	911	816	1.808	235	69	33
---------------------------	-----	-----	-----	-----	-----	-------	-----	----	----

Mödling

Gemeindenname OKZ Ortschaftsname	ZB ZSP	Gebäude insges.	Geb.mit Haupt- wohnsitz	Wohnun- gen	Haus- halte	Wohn- bevölk.	Neben- wohnsitz- fälle	Ar- beits- stätten	L + F Betr.- stätten
Gumpoldskirchen-Südost	002	213	170	302	274	566	110	44	15

Guntramsdorf M

317 10	X	2.522	1.995	3.946	3.702	8.421	803	435	104
---------------	----------	--------------	--------------	--------------	--------------	--------------	------------	------------	------------

Gerichtsbezirk: Mödling

Fläche: 1.486,38 ha

Katastralgemeinden: Guntramsdorf 1.486,38 ha

Postleitzahlen: Gemeindeamt: 2353 weitere: 2351

Österr. Karte: 58, 59

Höhenklasse: 1

NUTS 3-Code: AT127

05149 Guntramsdorf M 193	X	2.522	1.995	3.946	3.702	8.421	803	435	104
(48°02'52",16°18'49")	000	515	367	972	895	1.939	210	136	83
	001	374	290	504	469	1.039	92	55	5
	002	430	250	364	323	760	111	45	3
	003	698	615	1.419	1.358	3.094	227	147	3
	004	505	473	687	657	1.589	163	52	10

Blumensiedlung Sdlg, Industriezentrum NÖ-Süd Indz, Neu-Guntramsdorf Sdlg 191

Zählsprengelübersicht:

Guntramsdorf-Zentrum	000	515	367	972	895	1.939	210	136	83
Guntramsdorf-West	001	374	290	504	469	1.039	92	55	5
Guntramsdorf-Süd und Ost	002	430	250	364	323	760	111	45	3
Neu-Guntramsdorf	003	698	615	1.419	1.358	3.094	227	147	3
Guntramsdorf-Nord	004	505	473	687	657	1.589	163	52	10

Hennersdorf

317 11	000	523	405	676	584	1.418	309	65	21
---------------	------------	------------	------------	------------	------------	--------------	------------	-----------	-----------

Gerichtsbezirk: Mödling

Fläche: 548,48 ha

Katastralgemeinden: Hennersdorf 548,48 ha

Postleitzahl: 2332

Österr. Karte: 59

Höhenklasse: 1

NUTS 3-Code: AT127

05150 Hennersdorf D 183	000	523	405	676	584	1.418	309	65	21
(48°06'37",16°21'49")									

Zählsprengelübersicht:

Hennersdorf	000	523	405	676	584	1.418	309	65	21
-------------	-----	-----	-----	-----	-----	-------	-----	----	----

Hinterbrühl M

317 12	X	1.387	1.097	1.955	1.656	4.020	1.057	204	31
---------------	----------	--------------	--------------	--------------	--------------	--------------	--------------	------------	-----------

Gerichtsbezirk: Mödling

Fläche: 1.693,80 ha

Katastralgemeinden: Hinterbrühl 543,59 ha, Sparbach 634,03 ha, Weißenbach bei Mödling 516,18 ha

Postleitzahlen: Gemeindeamt: 2371 weitere: 2393

Österr. Karte: 58

Höhenklasse: 2

NUTS 3-Code: AT127

Mödling

Gemeindename OKZ Ortschaftsname	ZB ZSP	Gebäude insges.	Geb.mit Haupt- wohnsitz	Wohnun- gen	Haus- halte	Wohn- bevölk.	Neben- wohnsitz- fälle	Ar- beits- stätten	L + F Betr.- stätten
05151 Hinterbrühl M 254 (48°05'16",16°14'49")	X	1.132	900	1.684	1.432	3.420	952	179	11
	000	110	88	156	136	291	63	40	3
	001	526	424	827	718	1.685	547	77	3
	002	33	26	51	34	161	42	3	-
	005	463	362	650	544	1.283	300	59	5

Höldrichsmühle Hot, SOS-Kinderdorf Wienerwald Sdlg

05160 Sparbach D	004	102	77	108	91	272	47	8	9
Hubertuskapelle Ki, Ruine Dianatempel Ru, Ruine Johannstein Ru, Ruine Köhlerhütte Ru, Schloss Liechtenstein Schl									
05166 Wassergspreng R	003	12	9	13	10	28	1	-	-
05167 Weissenbach bei Mödling D (300)	003	141	111	150	123	300	57	17	11

Zählsprengelübersicht:

Hinterbrühl-Zentralgeb.	000	110	88	156	136	291	63	40	3
Hinterbrühl-Villengeb.-O	001	526	424	827	718	1.685	547	77	3
SOS-Kinderdorf Wienerwald	002	33	26	51	34	161	42	3	-
Weissenbach bei Mödling	003	153	120	163	133	328	58	17	11
Sparbach	004	102	77	108	91	272	47	8	9
Hinterbrühl-Villengeb.-W	005	463	362	650	544	1.283	300	59	5

Kaltenleutgeben M

317 13 **X** **903** **670** **1.585** **1.337** **2.998** **446** **124** **21**

Gerichtsbezirk: Mödling
Fläche: 1.750,38 ha
Katastralgemeinden: Kaltenleutgeben 1.750,38 ha
Postleitzahlen: Gemeindeamt: 2391 weitere: 2372, 2380, 2393
Österr. Karte: 58
Höhenklasse: 3
NUTS 3-Code: AT127

05152 Kaltenleutgeben M 356 (48°07'00",16°12'00")	X	903	670	1.585	1.337	2.998	446	124	21
	000	593	416	913	739	1.682	322	81	16
	001	310	254	672	598	1.316	124	43	5

Doktorberg Sdlg, Ellinghof Gh, Hans-Nemecek-Hütte Schh, Julienturm Gh, Kaltbrunn E, Kleingarten Am Brand We, Neuweg E, Ramaseck ZH, Schöffel-Hütte E, Seewiese Gh, Wiener Hütte Gh

Zählsprengelübersicht:

Kaltenleutgeben-West	000	593	416	913	739	1.682	322	81	16
Kaltenleutgeben-Ost	001	310	254	672	598	1.316	124	43	5

Laab im Walde

317 14 **000** **429** **354** **571** **429** **1.144** **266** **50** **20**

Gerichtsbezirk: Mödling
Fläche: 715,09 ha
Katastralgemeinden: Laab im Walde 715,09 ha
Postleitzahl: 2381
Österr. Karte: 58
Höhenklasse: 3
NUTS 3-Code: AT127

05153 Laab im Walde D 316 (48°09'23",16°10'29")	000	429	354	571	429	1.144	266	50	20
------------------------------------------------------------------	------------	------------	------------	------------	------------	--------------	------------	-----------	-----------

Mödling

Gemeindenname OKZ Ortschaftsname	ZB ZSP	Gebäude insges.	Geb.mit Haupt- wohnsitz	Wohnun- gen	Haus- halte	Wohn- bevölk.	Neben- wohnsitz- fälle	Ar- beits- stätten	L + F Betr.- stätten
----------------------------------------	-----------	--------------------	-------------------------------	----------------	----------------	------------------	------------------------------	--------------------------	----------------------------

Zählsprengelübersicht:

Laab im Walde	000	429	354	571	429	1.144	266	50	20
---------------	-----	-----	-----	-----	-----	-------	-----	----	----

Laxenburg M

317 15	X	681	563	1.275	1.100	2.736	435	164	12
---------------	----------	------------	------------	--------------	--------------	--------------	------------	------------	-----------

Gerichtsbezirk: Mödling

Fläche: 1.059,32 ha

Katastralgemeinden: Laxenburg 1.059,32 ha

Postleitzahlen: Gemeindeamt: 2361 weitere: 2351

Österr. Karte: 58, 59

Höhenklasse: 1

NUTS 3-Code: AT127

05154 Laxenburg M 177	X	681	563	1.275	1.100	2.736	435	164	12
(48°04'01",16°21'34")	000	180	139	641	528	1.282	225	70	11
	001	501	424	634	572	1.454	210	94	1

Franzensburg Burg, Industriezentrum NÖ-Süd Indz, Schloss Laxenburg Schl

Zählsprengelübersicht:

Laxenburg-Zentrum	000	180	139	641	528	1.282	225	70	11
Laxenburg-Umgebung	001	501	424	634	572	1.454	210	94	1

Maria Enzersdorf M

317 16	X	2.087	1.803	4.360	3.611	8.202	1.531	446	31
---------------	----------	--------------	--------------	--------------	--------------	--------------	--------------	------------	-----------

Gerichtsbezirk: Mödling

Fläche: 536,06 ha

Katastralgemeinden: Maria Enzersdorf 536,06 ha

Postleitzahlen: Gemeindeamt: 2344 weitere: 2340

Österr. Karte: 58

Höhenklasse: 2

NUTS 3-Code: AT127

05155 Maria Enzersdorf M 223	X	2.087	1.803	4.360	3.611	8.202	1.531	446	31
(48°06'01",16°17'01")	000	321	274	651	514	1.125	171	95	11
	001	147	129	464	412	913	85	34	3
	002	235	216	548	412	990	202	36	8
	003	571	474	622	514	1.348	278	66	3
	004	149	110	136	117	325	71	34	1
	005	11	5	8	16	221	6	16	1
	006	284	262	408	354	684	148	19	2
	007	53	47	391	319	623	102	69	1
	008	111	100	578	478	927	252	35	1
	009	205	186	554	475	1.046	216	42	-

Burg Liechtenstein Burg, Ruine Pfefferbüchel Ru, Schloss Liechtenstein Schl, St. Gabriel Kl, Südstadt Sdlg (200), Wällischhof E

Zählsprengelübersicht:

Maria Enzersdf-Altortk.-N	000	321	274	651	514	1.125	171	95	11
Maria Enzersdf-Altortk.-S	001	147	129	464	412	913	85	34	3
Maria Enzersdf-Hochz.-SW	002	235	216	548	412	990	202	36	8
Maria Enzersdf-Hochz.-W	003	571	474	622	514	1.348	278	66	3
Maria Enzersdf-Tiefzone-O	004	149	110	136	117	325	71	34	1
Missionshaus St.Gabriel	005	11	5	8	16	221	6	16	1
Südstadt-Süd	006	284	262	408	354	684	148	19	2
Südstadt-Zentrum	007	53	47	391	319	623	102	69	1

Mödling

Gemeindenname OKZ Ortschaftsname	ZB ZSP	Gebäude insges.	Geb.mit Haupt- wohnsitz	Wohnun- gen	Haus- halte	Wohn- bevölk.	Neben- wohnsitz- fälle	Ar- beits- stätten	L + F Betr.- stätten
Südstadt-Nordost	008	111	100	578	478	927	252	35	1
Südstadt-Nord	009	205	186	554	475	1.046	216	42	-

Mödling ST

317 17 **X** **3.768** **3.153** **10.589** **9.425** **20.405** **3.706** **1.315** **55**

Gerichtsbezirk: Mödling
Fläche: 995,13 ha
Katastralgemeinden: Mödling 995,13 ha
Postleitzahl: 2340
Österr. Karte: 58
Höhenklasse: 2
NUTS 3-Code: AT127

05156 Mödling St 246	X	3.768	3.153	10.589	9.425	20.405	3.706	1.315	55
(48°05'01",16°17'24")	000	250	196	699	595	1.137	250	321	2
	001	149	118	502	449	902	211	150	3
	010	170	121	344	296	662	129	85	5
	011	195	165	463	401	875	190	68	5
	012	220	185	699	615	1.427	295	49	2
	013	109	95	463	401	772	137	55	5
	014	232	184	710	595	1.244	210	61	1
	020	269	237	532	469	1.070	227	53	1
	021	378	340	800	684	1.635	284	66	3
	022	119	105	361	304	605	131	32	1
	030	280	234	641	568	1.269	261	50	9
	031	165	154	647	579	1.218	261	23	6
	032	165	136	648	626	1.365	201	22	-
	033	150	141	277	237	548	118	17	3
	034	36	36	302	299	632	47	8	-
	035	369	318	525	460	1.176	196	50	7
	040	250	197	653	591	1.291	223	115	-
	041	222	152	1.089	1.027	2.148	249	88	2
	042	40	39	234	229	429	86	2	-

Föhrenhof Gh, Husarentempel E, Ruine Burg Mödling Ru, Schwarzer Turm E

Zählsprengelübersicht:

Stadtzentrum	00	399	314	1.201	1.044	2.039	461	471	5
Mödling-Zentrum-West	000	250	196	699	595	1.137	250	321	2
Mödling-Zentrum-Ost	001	149	118	502	449	902	211	150	3
Gründerzeitl.Wohngebiete	01	926	750	2.679	2.308	4.980	961	318	18
Schiller Str.-Demelgasse	010	170	121	344	296	662	129	85	5
Neusiedler Straße	011	195	165	463	401	875	190	68	5
Klausen-Vorderbrühl	012	220	185	699	615	1.427	295	49	2
Enzersdorfer Straße	013	109	95	463	401	772	137	55	5
Wiener Str.-Neudorfer Str	014	232	184	710	595	1.244	210	61	1
Villengebiete	02	766	682	1.693	1.457	3.310	642	151	5
Villengebiet-Goethegasse	020	269	237	532	469	1.070	227	53	1
Villengebiet-Rieger Str.	021	378	340	800	684	1.635	284	66	3
Villengebiet-Fürstenstr.	022	119	105	361	304	605	131	32	1
Mischgeb.Wohn-sonst.Funkt	03	1.165	1.019	3.040	2.769	6.208	1.084	170	25
Mödling-Süd-Westteil	030	280	234	641	568	1.269	261	50	9
Mödling-Nord	031	165	154	647	579	1.218	261	23	6
Grenzg.-Buchberger Gasse	032	165	136	648	626	1.365	201	22	-
J.Strauß-G.-J.Thoma-Str.	033	150	141	277	237	548	118	17	3
Mödling-Süd-Gesiba	034	36	36	302	299	632	47	8	-
Mödling-Süd-Ostteil	035	369	318	525	460	1.176	196	50	7

Mödling

Gemeindenname OKZ Ortschaftsname	ZB ZSP	Gebäude insges.	Geb.mit Haupt- wohnsitz	Wohnun- gen	Haus- halte	Wohn- bevölk.	Neben- wohnsitz- fälle	Ar- beits- stätten	L + F Betr.- stätten
Mischgeb.Wohnen,Ind.,Gew.	04	512	388	1.976	1.847	3.868	558	205	2
Wiener Str-Gabrieler Str	040	250	197	653	591	1.291	223	115	-
Mödling-Südost	041	222	152	1.089	1.027	2.148	249	88	2
Arbeiterkolonie	042	40	39	234	229	429	86	2	-

Münchendorf

317 18	000	1.153	679	1.362	946	2.229	788	96	41
---------------	------------	--------------	------------	--------------	------------	--------------	------------	-----------	-----------

Gerichtsbezirk: Mödling
 Fläche: 1.999,41 ha
 Katastralgemeinden: Münchendorf 1.999,41 ha
 Postleitzahl: 2482
 Österr. Karte: 59
 Höhenklasse: 1
 NUTS 3-Code: AT127

05157 Münchendorf D 186 (48°01'50",16°22'49")	000	1.153	679	1.362	946	2.229	788	96	41
Babenbergerseen We, Badeseen We, Birkensee We, Dürsee We, Gregorhof E, Großer Gemeindesee We, Kleiner Gemeindesee We, Seedörfel We									

Zählsprengelübersicht:

Münchendorf	000	1.153	679	1.362	946	2.229	788	96	41
-------------	-----	-------	-----	-------	-----	-------	-----	----	----

Perchtoldsdorf M

317 19	X	4.691	3.610	7.219	6.298	13.998	2.547	850	130
---------------	----------	--------------	--------------	--------------	--------------	---------------	--------------	------------	------------

Gerichtsbezirk: Mödling
 Fläche: 1.259,38 ha
 Katastralgemeinden: Perchtoldsdorf 1.259,38 ha
 Postleitzahlen: Gemeindeamt: 2380 weitere: 1230
 Österr. Karte: 58
 Höhenklasse: 2
 NUTS 3-Code: AT127

05158 Perchtoldsdorf M 265 (48°07'01",16°16'00")	X	4.691	3.610	7.219	6.298	13.998	2.547	850	130
	000	407	334	808	739	1.534	168	242	51
	010	144	108	227	187	446	63	56	34
	020	415	309	556	477	1.066	273	56	15
	021	528	379	589	477	1.259	290	68	12
	022	271	221	575	512	1.143	140	62	2
	023	209	168	434	371	800	119	43	4
	030	279	216	382	316	751	162	24	2
	031	516	416	811	721	1.521	266	54	1
	032	645	503	773	679	1.516	308	75	2
	033	362	278	568	502	1.047	199	34	-
	034	25	24	393	358	726	106	20	-
	040	16	16	125	121	170	25	1	-
	050	540	385	640	570	1.375	234	90	7
	060	334	253	338	268	644	194	25	-

Franz-Ferdinand-Schutzhaus Schh, Gasthaus Kugelwiese Gh, Josefszwarte E, Kammersteiner Hütte Schh, Rablhütte E, Ruine Kammerstein Ru, Schirgenwald E, Teufelsteinhütte Schh, Tirolerhofsiedlung Sdlg, Waldandacht Ki

Zählsprengelübersicht:

Gemeindezentrum	00	407	334	808	739	1.534	168	242	51
Perchtoldsdorf-Zentrum	000	407	334	808	739	1.534	168	242	51
Dörfel.Ausbaugeb.Hochstr.	01	144	108	227	187	446	63	56	34

Neunkirchen

Gemeindenname OKZ Ortschaftsname	ZB ZSP	Gebäude insges.	Geb.mit Haupt- wohnsitz	Wohnun- gen	Haus- halte	Wohn- bevölk.	Neben- wohnsitz- fälle	Ar- beits- stätten	L + F Betr.- stätten
----------------------------------------	-----------	--------------------	-------------------------------	----------------	----------------	------------------	------------------------------	--------------------------	----------------------------

Neunkirchen

318 **31.558 23.455 44.390 35.988 85.769 16.914 3.588 3.287**

Fläche: 114.635,16 ha

Gerichtsbezirke:

Gloggnitz

318 2 **10.545 7.188 15.664 11.406 26.737 7.933 1.131 1.148**

Gemeinden: Altendorf, Breitenstein, Buchbach, Bürg-Vöstenhof, Enzenreith, Feistritz am Wechsel, Gloggnitz, Grafenbach-St. Valentin, Kirchberg am Wechsel, Otterthal, Payerbach, Priggwitz, Raach am Hochgebirge, Reichenau an der Rax, Schottwien, Schwarzau im Gebirge, Semmering, St. Corona am Wechsel, Trattenbach, Wimpassing im Schwarzatale

Fläche: 57.084,90 ha

Neunkirchen

318 3 **21.013 16.267 28.726 24.582 59.032 8.981 2.457 2.139**

Gemeinden: Aspang-Markt, Aspangberg-St. Peter, Breitenau, Edlitz, Grimmenstein, Grünbach am Schneeberg, Höflein an der Hohen Wand, Mönichkirchen, Natschbach-Loipersbach, Neunkirchen, Pitten, Puchberg am Schneeberg, Scheiblingkirchen-Thernberg, Schratzenbach, Schwarzau am Steinfeld, Seebenstein, St. Egyden am Steinfeld, Ternitz, Thomasberg, Warth, Wartmannstetten, Willendorf, Würflach, Zöbern

Fläche: 57.550,26 ha

Altendorf

318 01 **000 117 94 155 127 332 77 9 33**

Gerichtsbezirk: Gloggnitz

Fläche: 719,28 ha

Katastralgemeinden: Altendorf 232,89 ha, Loitzmannsdorf 64,13 ha, Schönstadi 221,81 ha, Tachenberg 200,45 ha

Postleitzahlen: Gemeindeamt: 2632 weitere: 2640

Österr. Karte: 105

Höhenklasse: 6

NUTS 3-Code: AT122

05169 Altendorf D (680) **000 57 51 78 71 178 33 6 12**
(47°39'34",16°01'00")

05170 Loitzmannsdorf D (710) 000 11 11 15 15 45 - 2 5

05171 Schönstadi ZH (750) 000 15 10 16 12 33 9 - 8
Graserhof E, Grubhof E, Talarhof Jh

17519 Syhrn R 510 000 17 11 27 15 32 18 - 2

05172 Tachenberg ZH (510) 000 17 11 19 14 44 17 1 6
Grabner E, Karnhof E, Kuntner E

Zählsprengelübersicht:

Altendorf *000 117 94 155 127 332 77 9 33*

Aspang-Markt M

318 02 **X 661 514 1.055 859 1.981 451 137 23**

Gerichtsbezirk: Neunkirchen

Fläche: 519,16 ha

Katastralgemeinden: Aspang 519,16 ha

Postleitzahl: 2870

Österr. Karte: 105, 106

Höhenklasse: 4

NUTS 3-Code: AT122

05173 Aspang Markt M 498 **X 661 514 1.055 859 1.981 451 137 23**
(47°33'21",16°05'38") **000 210 153 349 281 595 172 83 8**

Neunkirchen

Gemeindenname OKZ Ortschaftsname	ZB ZSP	Gebäude insges.	Geb.mit Haupt- wohnsitz	Wohnun- gen	Haus- halte	Wohn- bevölk.	Neben- wohnsitz- fälle	Ar- beits- stätten	L + F Betr.- stätten
	001	451	361	706	578	1.386	279	54	15
Ausschlag-Zöbern ZH, Schloss Aspang Schl, Unteraspang D									
Zählsprengelübersicht:									
Aspang-Zentrum	000	210	153	349	281	595	172	83	8
Aspang-Nord und Süd	001	451	361	706	578	1.386	279	54	15

Aspangberg-St. Peter

318 03	X	817	545	1.048	710	2.015	715	61	170
---------------	----------	------------	------------	--------------	------------	--------------	------------	-----------	------------

Gerichtsbezirk: Neunkirchen

Fläche: 8.142,56 ha

Katastralgemeinden: Großes Amt 2.125,64 ha, Kleines Amt 2.114,04 ha, Neustift am Alpenwald 1.779,86 ha, Neuwald 2.123,02 ha

Postleitzahlen: Gemeindeamt: 2870 weitere: 2872, 2873

Österr. Karte: 105, 106

Höhenklasse: 6

NUTS 3-Code: AT122

05174	Außeraigen ZH (720) Fuchs E, Reithofer Gh, Tauner E	000	55	34	90	46	115	74	3	12
05176	Hoffeld Sdlg (550)	000	113	105	144	125	357	42	5	1
05175	Höll R (500) Hinterleiten ZH, Hottmannsgraben ZH, Saurerhütte Schh, Steinhöfen ZH, Vögelhöfen ZH	000	107	80	132	106	317	26	11	24
05177	Inneraigen ZH (750) Hansl im Ort Gh, Schandlbauer E, Wetzl E, Zur grünen Wiese Gh	000	53	39	86	55	164	77	6	14
05178	Königsberg ZH (700) Degen E, Hacklbauer E, Kreiner E, Leherbauer E	000	74	48	88	61	151	58	2	20
05179	Langegg ZH (870) Ausschlag R, Brandstattbauer E, Glatzen E, Mitteregg D, Murtaler Hof E	000	112	65	143	88	281	113	4	31
05180	Neustift am Alpenwalde ZH Almjäger E, Hermannshütte Jhtt, Marienseer Schwaig Agh, Putz E, Siegerl E, Stauderbauer E, Wetterkogler Haus Schh	001	33	13	33	16	39	38	3	8
05181	Neustift am Hartberg ZH Aspanger AG Bgw	000	32	19	23	20	56	10	2	9
05182	Neuwald Außerneuwald ZH, Feistritzer Schwaig Agh, Hahnshütte Jhtt, Hansl bei der Feichten E, Hatzl E, Herrgottschnitzerhütte Schh, Innerneuwald ZH, Kampichler E, Leitenbauer E, Mariensee D 815, Mitterneuwald ZH, Neuwaldhütte Schh, Platzer Agh, Simonbauer E, St. Peter am Wechsel ZH 881, Stangl E, Zwickl Stall E	001	229	134	290	177	507	268	18	50
05183	Sonneck Sdlg (490) (47°33'30",16°05'10")	000	9	8	19	16	28	9	7	1

Zählsprengelübersicht:

Aspangberg	000	555	398	725	517	1.469	409	40	112
St.Peter am Wechsel	001	262	147	323	193	546	306	21	58

Neunkirchen

Gemeindenname OKZ Ortschaftsname	ZB ZSP	Gebäude insges.	Geb.mit Haupt- wohnsitz	Wohnun- gen	Haus- halte	Wohn- bevölk.	Neben- wohnsitz- fälle	Ar- beits- stätten	L + F Betr.- stätten
---------------------------------------	-----------	--------------------	-------------------------------	----------------	----------------	------------------	------------------------------	--------------------------	----------------------------

Breitenau

318 04	000	489	393	552	499	1.228	92	37	44
---------------	------------	------------	------------	------------	------------	--------------	-----------	-----------	-----------

Gerichtsbezirk: Neunkirchen
 Fläche: 963,51 ha
 Katastralgemeinden: Breitenau 963,51 ha
 Postleitzahl: 2624
 Österr. Karte: 76, 106
 Höhenklasse: 3
 NUTS 3-Code: AT122

05184 Breitenau D 343 (47°44'00",16°08'46")	000	489	393	552	499	1.228	92	37	44
--------------------------------------------------------	------------	------------	------------	------------	------------	--------------	-----------	-----------	-----------

Zählsprengelübersicht:

Breitenau	000	489	393	552	499	1.228	92	37	44
-----------	-----	-----	-----	-----	-----	-------	----	----	----

Breitenstein

318 05	000	286	120	363	157	371	364	18	25
---------------	------------	------------	------------	------------	------------	------------	------------	-----------	-----------

Gerichtsbezirk: Gloggnitz
 Fläche: 2.027,79 ha
 Katastralgemeinden: Breitenstein 2.027,79 ha
 Postleitzahlen: Gemeindeamt: 2673 weitere: 2641
 Österr. Karte: 104, 105
 Höhenklasse: 7
 NUTS 3-Code: AT122

05185 Breitenstein R 779 (47°39'34",15°49'02")	000	286	120	363	157	371	364	18	25
-----------------------------------------------------------	------------	------------	------------	------------	------------	------------	------------	-----------	-----------

Adlitzgraben (oberer Teil) R (950), Adlitzgraben (unterer Teil) R (740), Baumgartner E, Geißkirchl Ki,
 Kindererholungsheim Fhei, Klamm ZH 705, Kreuzberg-Ost R, Kreuzberg-West R, Orthof R, Speckbacher-Hütte
 Schh, Talhof R

Zählsprengelübersicht:

Breitenstein	000	286	120	363	157	371	364	18	25
--------------	-----	-----	-----	-----	-----	-----	-----	----	----

Buchbach

318 06	000	163	123	182	135	357	82	7	24
---------------	------------	------------	------------	------------	------------	------------	-----------	----------	-----------

Gerichtsbezirk: Gloggnitz
 Fläche: 299,49 ha
 Katastralgemeinden: Buchbach 185,39 ha, Liesling 114,10 ha
 Postleitzahlen: Gemeindeamt: 2630 weitere: 2640
 Österr. Karte: 105
 Höhenklasse: 4
 NUTS 3-Code: AT122

05186 Buchbach D 485 (47°41'49",15°59'01")	000	119	91	136	100	254	68	6	16
-------------------------------------------------------	------------	------------	-----------	------------	------------	------------	-----------	----------	-----------

Langsbauer E

05187 Liesling R (450)	000	44	32	46	35	103	14	1	8
------------------------	-----	----	----	----	----	-----	----	---	---

Zählsprengelübersicht:

Buchbach	000	163	123	182	135	357	82	7	24
----------	-----	-----	-----	-----	-----	-----	----	---	----

Neunkirchen

Gemeindenname OKZ Ortschaftsname	ZB ZSP	Gebäude insges.	Geb.mit Haupt- wohnsitz	Wohnun- gen	Haus- halte	Wohn- bevölk.	Neben- wohnsitz- fälle	Ar- beits- stätten	L + F Betr.- stätten
Bürg-Vöstenhof									
318 42	000	100	62	101	72	176	24	2	23
Gerichtsbezirk: Gloggnitz Fläche: 2.512,60 ha Katastralgemeinden: Vöstenhof 2.512,60 ha Postleitzahl: 2630 Österr. Karte: 104, 105 Höhenklasse: 5 NUTS 3-Code: AT122									
05325 Bürg R (570) (47°43'01",15°57'58")	000	81	46	82	54	133	20	1	19
Alpenfreundehütte Schh, Bürschhof am Gahns Jhtt, Florianikapelle Ki, Kaiserwiese Jhtt, Tiefenbach E									
05326 Vöstenhof R (520)	000	19	16	19	18	43	4	1	4
Schloss Vöstenhof Schl									
Zählsprengelübersicht:									
Bürg-Vöstenhof	000	100	62	101	72	176	24	2	23
<hr/>									
Edlitz M									
318 07	000	314	242	473	403	1.002	191	36	66
Gerichtsbezirk: Neunkirchen Fläche: 1.423,18 ha Katastralgemeinden: Edlitz 1.423,18 ha Postleitzahlen: Gemeindeamt: 2842 weitere: 2840 Österr. Karte: 106 Höhenklasse: 4 NUTS 3-Code: AT122									
05189 Edlitz	000	179	134	225	183	479	100	7	51
Grimmenstein R (405), Handler Gh, Hofstatt R, Hofstetten R, Kamerallen R, Kohlreuth ZH, Prägart R, Pumperwaldl R, Schafferhof ZH, Schauerberg R (487), Schneeweißhof R, Sonnberg R, Wieden ZH 720, Winterhof ZH									
05188 Edlitz-Markt M 454 (47°35'54",16°08'36")	000	135	108	248	220	523	91	29	15
Zählsprengelübersicht:									
Edlitz	000	314	242	473	403	1.002	191	36	66
<hr/>									
Enzenreith									
318 08	X	806	611	936	772	1.909	268	58	60
Gerichtsbezirk: Gloggnitz Fläche: 920,88 ha Katastralgemeinden: Enzenreith 167,53 ha, Hart 97,16 ha, Hilzmannsdorf 125,40 ha, Köttlach 227,36 ha, Thiermannsdorf 148,01 ha, Wörth 155,42 ha Postleitzahlen: Gemeindeamt: 2640 weitere: 2632 Österr. Karte: 105 Höhenklasse: 4 NUTS 3-Code: AT122									
05190 Enzenreith D (450) (47°40'01",15°57'02")	000	318	244	364	312	765	87	13	12
Raachbergsiedlung Sdlg, Syhrntal R									
05191 Hart D (490)	000	142	96	185	126	318	101	11	9

Neunkirchen

Gemeindename OKZ Ortschaftsname	ZB ZSP	Gebäude insges.	Geb.mit Haupt- wohnsitz	Wohnun- gen	Haus- halte	Wohn- bevölk.	Neben- wohnsitz- fälle	Ar- beits- stätten	L + F Betr.- stätten
05203 Gloggnitz St 457 (47°40'34",15°56'02")	X	1.188	946	2.240	1.965	4.321	544	262	18
	000	265	208	704	628	1.285	172	103	2
	001	370	280	649	562	1.376	152	110	5
	002	360	307	402	350	780	123	25	4
	003	150	118	443	389	796	86	22	5
	006	43	33	42	36	84	11	2	2
Furth Stt, Schloss Gloggnitz Schl									
05204 Graben R	002	32	29	38	37	91	11	2	7
05205 Heufeld R	005	48	40	86	68	157	15	2	3
05206 Saloder R	004	13	6	15	7	24	14	-	5
05207 Stuppach D 446 Jungberg Sdlg	004	333	261	429	366	815	98	29	22
05208 Weißenbach D Grashof E	005	72	57	96	85	192	35	6	6

Zählsprengelübersicht:

Gloggnitz-westl.Zentr.Geb	000	265	208	704	628	1.285	172	103	2
Gloggnitz-östl.Zentr.Geb	001	370	280	649	562	1.376	152	110	5
Furth	002	392	336	440	387	871	134	27	11
Gloggnitz-Nord	003	150	118	443	389	796	86	22	5
Stuppach	004	354	272	461	387	867	117	29	28
Gloggnitz-West	005	332	257	460	380	880	166	21	45
Reichenauer Straße	006	43	33	42	36	84	11	2	2

Grafenbach-St. Valentin M

318 11 **X** **837** **659** **1.023** **896** **2.303** **313** **56** **71**

Gerichtsbezirk: Gloggnitz

Fläche: 1.390,78 ha

Katastralgemeinden: Grafenbach 408,28 ha, Oberdanegg 423,18 ha, Penk 244,82 ha, St. Valentin-Landschach 314,50 ha

Postleitzahlen: Gemeindeamt: 2632 weitere: 2620, 2630

Österr. Karte: 105

Höhenklasse: 4

NUTS 3-Code: AT122

05209 Göttsschach D 522	000	65	38	68	44	135	37	4	7
05210 Grafenbach M (430) (47°40'49",16°00'58")	000	366	308	402	357	917	122	26	19
05234 Ober-Danegg D (470) Forst R, Gasthof am Forst Gh	002	54	42	56	47	148	26	3	11
05244 Penk D 640	003	98	74	118	97	231	65	5	11
05211 St. Valentin-Landschach Landschach D (430), St. Valentin D 424	001	254	197	379	351	872	63	18	23

Zählsprengelübersicht:

Grafenbach	000	431	346	470	401	1.052	159	30	26
St.Valentin-Landschach	001	254	197	379	351	872	63	18	23
Ober-Danegg	002	54	42	56	47	148	26	3	11
Penk	003	98	74	118	97	231	65	5	11

Neunkirchen

Gemeindenname OKZ Ortschaftsname	ZB ZSP	Gebäude insges.	Geb.mit Haupt- wohnsitz	Wohnun- gen	Haus- halte	Wohn- bevölk.	Neben- wohnsitz- fälle	Ar- beits- stätten	L + F Betr.- stätten
-------------------------------------	-----------	--------------------	-------------------------------	----------------	----------------	------------------	------------------------------	--------------------------	----------------------------

Grimmenstein M

318 12 X 441 328 699 551 1.347 304 54 65

Gerichtsbezirk: Neunkirchen

Fläche: 1.474,66 ha

Katastralgemeinden: Grimmenstein 1.334,40 ha, Hohegg 140,26 ha

Postleitzahlen: Gemeindeamt: 2840 weitere: 2831, 2842

Österr. Karte: 105, 106

Höhenklasse: 4

NUTS 3-Code: AT122

05212	Grimmenstein M 405 (47°37'00",16°07'41")	000	296	223	454	393	949	141	31	51
	Au R, Blössenanger R, Burg Grimmenstein Burg, Eben R, Himberg R, Hütten R, Kunzgraben R, Luka W, Maierhöfen R, Petersbaumgarten Hgr, Plöztbachgraben R, Raifbach R, Unterhohegg R									
05213	Hohegg D 781 Heilstätte Grimmenstein Sa	001	111	76	201	116	290	145	20	5
05214	Hütten R 402	002	34	29	44	42	108	18	3	9

Zählsprengelübersicht:

Grimmenstein	000	296	223	454	393	949	141	31	51
Hohegg	001	111	76	201	116	290	145	20	5
Hütten	002	34	29	44	42	108	18	3	9

Grünbach am Schneeberg M

318 13 X 698 495 980 767 1.776 404 64 30

Gerichtsbezirk: Neunkirchen

Fläche: 736,85 ha

Katastralgemeinden: Grünbach am Schneeberg 652,70 ha, Neusiedl am Walde 84,15 ha

Postleitzahl: 2733

Österr. Karte: 75

Höhenklasse: 5

NUTS 3-Code: AT122

05216	Grünbach am Schneeberg M 557 (47°47'52",15°59'18")	X	614	430	874	685	1.588	358	57	24
		000	353	261	522	429	982	191	41	12
		001	261	169	352	256	606	167	16	12
	Am Neuschacht Sdlg, Am Obersberg R, Am Plackles Agh, Am Segen-Gottes Sdlg, Klaus Sdlg, Kolonie Sdlg, Lupard R, Neubau Sdlg, Rastkreuz E, Unter der Wand R, Voraufhof E									
05217	Neusiedl am Walde D (570)	000	84	65	106	82	188	46	7	6

Zählsprengelübersicht:

Grünbach-Zentrum-Neusiedl	000	437	326	628	511	1.170	237	48	18
Grünbach-Nord und West	001	261	169	352	256	606	167	16	12

Neunkirchen

Gemeindenname OKZ Ortschaftsname	ZB ZSP	Gebäude insges.	Geb.mit Haupt- wohnsitz	Wohnun- gen	Haus- halte	Wohn- bevölk.	Neben- wohnsitz- fälle	Ar- beits- stätten	L + F Betr.- stätten
-------------------------------------	-----------	--------------------	-------------------------------	----------------	----------------	------------------	------------------------------	--------------------------	----------------------------

Höflein an der Hohen Wand

318 49 **000** **355** **243** **451** **319** **779** **207** **43** **53**

Gerichtsbezirk: Neunkirchen

Fläche: 894,05 ha

Katastralgemeinden: Oberhöflein 409,63 ha, Unterhöflein 314,46 ha, Zweiersdorf 169,96 ha

Postleitzahlen: Gemeindeamt: 2732 weitere: 2724, 2733

Österr. Karte: 75

Höhenklasse: 4

NUTS 3-Code: AT122

05218 Oberhöflein D (490) **000** **165** **104** **218** **143** **336** **102** **26** **19**
(47°48'02",16°01'49")

Bergknappensiedlung Sdlg (500), Hohe Wand ZH, Hubertushaus Schh, Seiser Toni Hot, Wilhelm-Eichert-Hütte Schh

05219 Unterhöflein D (450) 000 120 93 147 118 287 59 10 16
Greith R, Johannesbachklamm E

05220 Zweiersdorf D 508 000 70 46 86 58 156 46 7 18

Zählsprengelübersicht:

Höflein a.d.Hohen Wand 000 355 243 451 319 779 207 43 53

Kirchberg am Wechsel M

318 14 **X** **952** **659** **1.188** **882** **2.347** **618** **104** **163**

Gerichtsbezirk: Gloggnitz

Fläche: 5.118,77 ha

Katastralgemeinden: Alpeltal 282,38 ha, Kirchberg am Wechsel 1.171,48 ha, Kranichberg 1.001,44 ha, Lehen 716,80 ha, Molzegg 1.574,60 ha, Ofenbach 372,07 ha

Postleitzahlen: Gemeindeamt: 2880 weitere: 2640, 2870, 2881

Österr. Karte: 105

Höhenklasse: 5

NUTS 3-Code: AT122

05225 Alpeltal ZH 003 22 15 21 16 51 1 - 8

05221 Kirchberg am X 310 215 375 278 761 199 17 48
Wechsel-Außen

000 17 14 20 17 32 8 - 2

001 293 201 355 261 729 191 17 46

Am Anger E, Am Stein Sdlg, Am Weier R, Au R 536, Geieregg E, Hammerhof R, Knabenseminar Sachsenbrunn E, Ramergraben R, Sellhof R, Tratten Sdlg 585, Wieden R, Wiesen Sdlg

05222 Kirchberg am **000** **354** **266** **498** **386** **925** **242** **71** **26**
Wechsel-Markt M 581
(47°36'37",15°59'31")

St. Wolfgang Sdlg

05223 Kranichberg W 002 82 46 83 55 156 64 4 26
Baumthal R, Eselberg ZH, Friedersdorf R, Greuth R, Kernstockwarte E, Kirchgraben ZH, Kreithberg W, Pucha ZH, Pyhra E, Rams R, Schloss Kranichberg Schl

05226 Lehen ZH 003 57 38 69 47 165 42 3 18
Hammerhofsiedlung Sdlg, Nebelsbach ZH

05227 Molzegg ZH (950) 003 64 34 67 44 135 45 3 21
Fuchsloch E, Kampsteiner Schwaig Agh, Kogelbauer E, Kreuzbauern ZH, Steyersberger Schwaig Agh, Wilhelmshof Mh, Wilhelmshütte We

05228 Ofenbach ZH (650) 003 63 45 75 56 154 25 6 16
Eigenberg W, Wieden ZH

Neunkirchen

Gemeindenname OKZ Ortschaftsname	ZB ZSP	Gebäude insges.	Geb.mit Haupt- wohnsitz	Wohnun- gen	Haus- halte	Wohn- bevölk.	Neben- wohnsitz- fälle	Ar- beits- stätten	L + F Betr.- stätten
----------------------------------------	-----------	--------------------	-------------------------------	----------------	----------------	------------------	------------------------------	--------------------------	----------------------------

Zählsprengelübersicht:

Kirchberg a.W.-Markt	000	371	280	518	403	957	250	71	28
Kirchberg a.W.-Außen	001	293	201	355	261	729	191	17	46
Kranichberg	002	82	46	83	55	156	64	4	26
Molzegg	003	206	132	232	163	505	113	12	63

Mönichkirchen M

318 15	000	368	195	417	239	623	419	46	47
---------------	------------	------------	------------	------------	------------	------------	------------	-----------	-----------

Gerichtsbezirk: Neunkirchen

Fläche: 1.630,16 ha

Katastralgemeinden: Mönichkirchen 1.630,16 ha

Postleitzahlen: Gemeindeamt: 2872 weitere: 7421

Österr. Karte: 105, 106, 136

Höhenklasse: 7

NUTS 3-Code: AT122

05224 Mönichkirchen M 967 (47°30'44",16°02'12")	000	368	195	417	239	623	419	46	47
------------------------------------------------------------------	------------	------------	------------	------------	------------	------------	------------	-----------	-----------

Am Hartberg ZH, Feldbauern R 811, Joglbauer E, Lenz E, Luef am Hartberg E, Mönichkirchner Schwaig R, Pfeffergraben R (900), Schneeweiß E, Tauchen D 642, Unterhöfen ZH (880), Zethofer E

Zählsprengelübersicht:

Mönichkirchen	000	368	195	417	239	623	419	46	47
---------------	-----	-----	-----	-----	-----	-----	-----	----	----

Natschbach-Loipersbach

318 17	X	565	493	635	587	1.537	176	43	40
---------------	----------	------------	------------	------------	------------	--------------	------------	-----------	-----------

Gerichtsbezirk: Neunkirchen

Fläche: 1.058,01 ha

Katastralgemeinden: Lindgrub 207,95 ha, Loipersbach 447,80 ha, Natschbach 402,26 ha

Postleitzahl: 2620

Österr. Karte: 105, 106

Höhenklasse: 3

NUTS 3-Code: AT122

05337 Lindgrub D Waldkapelle Ki	002	25	17	26	20	45	15	1	8
05229 Loipersbach D 351	001	287	250	296	277	749	76	22	16
05230 Natschbach D 366 (47°42'49",16°06'00")	000	253	226	313	290	743	85	20	16

Zählsprengelübersicht:

Natschbach	000	253	226	313	290	743	85	20	16
Loipersbach	001	287	250	296	277	749	76	22	16
Lindgrub	002	25	17	26	20	45	15	1	8

Neunkirchen

Gemeindenname OKZ Ortschaftsname	ZB ZSP	Gebäude insges.	Geb.mit Haupt- wohnsitz	Wohnun- gen	Haus- halte	Wohn- bevölk.	Neben- wohnsitz- fälle	Ar- beits- stätten	L + F Betr.- stätten
---------------------------------------	-----------	--------------------	-------------------------------	----------------	----------------	------------------	------------------------------	--------------------------	----------------------------

Neunkirchen ST

318 18	X	3.084	2.504	5.217	4.923	11.028	862	678	88
---------------	----------	--------------	--------------	--------------	--------------	---------------	------------	------------	-----------

Gerichtsbezirk: Neunkirchen

Fläche: 2.029,90 ha

Katastralgemeinden: Mollram 822,43 ha, Neunkirchen 592,92 ha, Peisching 614,55 ha

Postleitzahl: 2620

Österr. Karte: 75, 76, 105, 106

Höhenklasse: 3

NUTS 3-Code: AT122

05231 Mollram D	031	201	160	204	182	475	71	8	41
05232 Neunkirchen St 366	X	2.650	2.166	4.743	4.495	9.974	750	646	20
(47°43'19",16°04'53")	000	201	127	461	443	958	98	235	3
	010	175	115	502	478	1.206	65	74	1
	011	142	97	656	643	1.303	76	75	2
	020	265	248	399	387	849	62	11	1
	021	399	355	564	530	1.201	89	46	3
	022	286	217	500	474	1.012	96	71	4
	023	160	106	214	202	399	34	31	1
	024	115	86	132	118	285	22	27	2
	025	126	91	178	158	346	37	36	-
	026	303	277	343	323	697	68	17	1
	027	473	445	792	737	1.706	103	22	2
	030	5	2	2	2	12	-	1	-
05233 Peisching D 354	030	233	178	270	246	579	41	24	27

Zählsprengelübersicht:

Stadtzentrum	00	201	127	461	443	958	98	235	3
Neunkirchen-Innere Stadt	000	201	127	461	443	958	98	235	3
Mischgeb.Wohnen,Ind.,Gew.	01	317	212	1.158	1.121	2.509	141	149	3
Tal-Urban	010	175	115	502	478	1.206	65	74	1
Fabriksgasse	011	142	97	656	643	1.303	76	75	2
Übriges Stadtgebiet	02	2.127	1.825	3.122	2.929	6.495	511	261	14
Au	020	265	248	399	387	849	62	11	1
Mühlfeld	021	399	355	564	530	1.201	89	46	3
Lerchenfeld	022	286	217	500	474	1.012	96	71	4
Peischinger Straße	023	160	106	214	202	399	34	31	1
Würflacher Straße	024	115	86	132	118	285	22	27	2
Steinfeld-Raglitzer Str.	025	126	91	178	158	346	37	36	-
Steinfeld-Pernerstorferst	026	303	277	343	323	697	68	17	1
Steinfeld u.Blätterstr.	027	473	445	792	737	1.706	103	22	2
Peisching und Mollram	03	439	340	476	430	1.066	112	33	68
Peisching	030	238	180	272	248	591	41	25	27
Mollram	031	201	160	204	182	475	71	8	41

Neunkirchen

Gemeindenname OKZ Ortschaftsname	ZB ZSP	Gebäude insges.	Geb.mit Haupt- wohnsitz	Wohnun- gen	Haus- halte	Wohn- bevölk.	Neben- wohnsitz- fälle	Ar- beits- stätten	L + F Betr.- stätten
Otterthal									
318 20	000	206	157	274	204	563	167	14	31
Gerichtsbezirk: Gloggnitz Fläche: 617,07 ha Katastralgemeinden: Otterthal 617,07 ha Postleitzahl: 2880 Österr. Karte: 105 Höhenklasse: 6 NUTS 3-Code: AT122									
05235 Otterthal D 632 (47°37'24",15°56'36")	000	206	157	274	204	563	167	14	31
Brandstatt R, Goldberg ZH, Haidersiedlung Sdlg, Knollhütte Jhtt									
Zählsprengelübersicht:									
Otterthal	000	206	157	274	204	563	167	14	31
<hr/>									
Payerbach M									
318 21	X	1.000	644	1.550	1.115	2.357	960	90	79
Gerichtsbezirk: Gloggnitz Fläche: 1.767,37 ha Katastralgemeinden: Kreuzberg 583,62 ha, Küb 217,71 ha, Payerbach 613,60 ha, Pettenbach 144,61 ha, Schmidsdorf 207,83 ha Postleitzahlen: Gemeindeamt: 2650 weitere: 2640, 2671 Österr. Karte: 104, 105 Höhenklasse: 4 NUTS 3-Code: AT122									
05236 Geyerhof ZH	000	16	8	16	8	23	21	-	4
Hochberger Wirtshaus Gh, Schedkapelle Ki									
05237 Kreuzberg ZH (800)	001	101	36	112	43	102	135	3	34
Alpenhof Hot, Loibl E, Quellenhof E, Steinhöfler E, Tirolerhof Gh									
05238 Küb D 550	001	104	57	133	69	171	131	4	7
Waidmannsrast E									
05239 Mühlhof D	001	51	28	55	35	80	46	1	1
Schloss Mühlhof Schl									
05240 Payerbach M 483 (47°41'32",15°51'51")	000	457	329	855	672	1.325	416	69	8
05241 Pettenbach R (500)	001	93	68	103	77	186	70	2	13
05242 Schmidsdorf D (470)	001	120	87	204	174	378	62	10	5
Schlöglmühl D (550)									
05243 Werning D	000	58	31	72	37	92	79	1	7
Zählsprengelübersicht:									
Payerbach	000	531	368	943	717	1.440	516	70	19
Payerbach-Süd	001	469	276	607	398	917	444	20	60

Neunkirchen

Gemeindename OKZ Ortschaftsname	ZB ZSP	Gebäude insges.	Geb.mit Haupt- wohnsitz	Wohnun- gen	Haus- halte	Wohn- bevölk.	Neben- wohnsitz- fälle	Ar- beits- stätten	L + F Betr.- stätten
--------------------------------------	-----------	--------------------	-------------------------------	----------------	----------------	------------------	------------------------------	--------------------------	----------------------------

Pitten M

318 23	X	957	720	1.224	1.032	2.473	498	107	75
---------------	----------	------------	------------	--------------	--------------	--------------	------------	------------	-----------

Gerichtsbezirk: Neunkirchen

Fläche: 1.307,92 ha

Katastralgemeinden: Inzenhof 169,43 ha, Leiding 375,73 ha, Pitten 594,13 ha, Sautern 168,63 ha

Postleitzahlen: Gemeindeamt: 2823 weitere: 2822

Österr. Karte: 106

Höhenklasse: 3

NUTS 3-Code: AT122

05245	Inzenhof D Grubenhäusl E, Hinterbrühl ZH	003	32	24	34	28	71	23	-	8
05246	Leiding D 454	003	62	49	68	60	166	25	4	18
05247	Pitten M 376 (47°43'00",16°11'01")	X 000 001	657 347 310	486 248 238	818 394 424	696 340 356	1.644 807 837	340 186 154	98 68 30	35 16 19
Papierfabrik Fbk, Schloss Pitten Schl										
05248	Sautern D 343	002	204	159	302	246	586	110	5	13
05249	Weinberg E	000	2	2	2	2	6	-	-	1

Zählsprengelübersicht:

Pitten-Ost	000	349	250	396	342	813	186	68	17
Pitten-West	001	310	238	424	356	837	154	30	19
Sautern	002	204	159	302	246	586	110	5	13
Leiding-Inzenhof	003	94	73	102	88	237	48	4	26

Prigglitz

318 25	000	244	160	259	197	514	161	18	51
---------------	------------	------------	------------	------------	------------	------------	------------	-----------	-----------

Gerichtsbezirk: Gloggnitz

Fläche: 1.795,91 ha

Katastralgemeinden: Prigglitz 1.795,91 ha

Postleitzahl: 2640

Österr. Karte: 105

Höhenklasse: 6

NUTS 3-Code: AT122

05253	Gasteil R 710 Am Lehen E, Bretmas ZH, Felberhof ZH, Fliedergaben R, Kleewiese Jh, Pottschacher Hütte Schh, Tannschach R, Tiefenbach E, Wegscheide R (700)	000	45	24	45	32	98	34	3	18
05254	Prigglitz D 635 (47°42'01",15°56'43")	000	148	94	155	115	296	106	14	15
Auf der Oed E, Auf der Wiese ZH 666, Eichbühel E, Grillenberg R, Obertal W, Rehgraben ZH (600), Schloss St. Christof Schl, Schweighofer Gh, St. Christof W, Waldburganger-Hütte Schh, Wolfsberg We										
05255	Stuppachgraben ZH (540) Pfarra R, Silbersberg R	000	51	42	59	50	120	21	1	18

Zählsprengelübersicht:

Prigglitz	000	244	160	259	197	514	161	18	51
-----------	-----	-----	-----	-----	-----	-----	-----	----	----

Neunkirchen

Gemeindename OKZ Ortschaftsname	ZB ZSP	Gebäude insges.	Geb.mit Haupt- wohnsitz	Wohnun- gen	Haus- halte	Wohn- bevölk.	Neben- wohnsitz- fälle	Ar- beits- stätten	L + F Betr.- stätten
---------------------------------------	-----------	--------------------	-------------------------------	----------------	----------------	------------------	------------------------------	--------------------------	----------------------------

Puchberg am Schneeberg M

318 26 **X 1.295 877 1.739 1.262 2.834 846 154 222**

Gerichtsbezirk: Neunkirchen

Fläche: 8.317,09 ha

Katastralgemeinden: Puchberg am Schneeberg 4.474,14 ha, Rohrbachgraben 1.398,04 ha, Stolzenwörth 2.444,91 ha

Postleitzahlen: Gemeindeamt: 2734 weitere: 2733, 2761

Österr. Karte: 74, 75, 105

Höhenklasse: 5

NUTS 3-Code: AT122

05313	Ödenhof R	001	14	8	18	11	22	13	2	2
05256	Puchberg am Schneeberg M 585 (47°47'24",15°54'48")	X	1.281	869	1.721	1.251	2.812	833	152	220
		000	684	485	1.031	764	1.661	483	112	75
		001	597	384	690	487	1.151	350	40	145

Adolf-Kögler-Hütte E, Am Ascher R, Apfelbauer Gh, Arbestal R, Baumgartner Gh, Berghaus Hochschneeberg Hot, Blättertal E, Breitensohl W, Bruck R, Bruckerhof E, Damböckhaus Schh, Diertl E, Edelweißhütte Schh, Eichberg R, Elisabethkirchlein Ki, Fischerhütte Schh, Gahnsbauer E, Gahnslatten Jhtt, Gipswerk Fbk, Gratzenhöhe E, Größenberg R, Grub R, Haltberg R, Haltberghof W, Hengstberg D, Hengsthütte Schh, Hengsttal R, Hintern Faden R, Hintern Hengst R, Hochschneeberg ZH, Hof R, Im Prater R, Knipflitz D, Lanzing R, Losenheim R, Mittering ZH, Ödenhof R, Öhler Bgb, Öhlerhansl Gh, Öhlerschutzhaus Schh, Pfennigbach D, Pfennigwiese R, Ranzenbach W, Reitzenberg R, Rieshütte Schih, Rohrbachgraben R, Schmalleiten R, Schneebergdörfel D 693, Schoberalm E, Schoberhof Bgb, Schoberkapelle Ki, Schwabenhof E, Schwarzengründe R, Sierning D, Sierningtaler Hütte E, Sonnleiten R, Stolzenwörth ZH, Strengberg R, Teichwiese E, Ternitzer Hütte Schh, Unternberg R, Wasserfallwirt Gh, Wimpassinger Hütte E

Almen: Bilekalm, Ochsenboden

Zählsprengelübersicht:

Puchberg-Sierning	000	684	485	1.031	764	1.661	483	112	75
Puchberg-Umgebung	001	611	392	708	498	1.173	363	42	147

Raach am Hochgebirge

318 27 **000 165 95 182 120 304 171 10 44**

Gerichtsbezirk: Gloggnitz

Fläche: 1.322,93 ha

Katastralgemeinden: Raach 531,92 ha, Sonnleiten 598,89 ha, Wartenstein 192,12 ha

Postleitzahl: 2640

Österr. Karte: 105

Höhenklasse: 7

NUTS 3-Code: AT122

05257	Raach am Hochgebirge D 813 (47°38'37",15°55'48") Egg ZH (800), Greuth R, Raachthal ZH	000	80	48	91	60	147	87	4	20
05258	Schlagl R (800) Schanzkapelle Ki	000	42	22	49	28	63	63	3	8
05259	Sonnleiten ZH 681	000	26	20	30	27	83	11	1	14
05260	Wartenstein ZH 765 Auf der Höh E, Burg Wartenstein Burg	000	17	5	12	5	11	10	2	2

Zählsprengelübersicht:

Raach am Hochgebirge	000	165	95	182	120	304	171	10	44
----------------------	-----	-----	----	-----	-----	-----	-----	----	----

Neunkirchen

Gemeindenname OKZ Ortschaftsname	ZB ZSP	Gebäude insges.	Geb.mit Haupt- wohnsitz	Wohnun- gen	Haus- halte	Wohn- bevölk.	Neben- wohnsitz- fälle	Ar- beits- stätten	L + F Betr.- stätten	
Reichenau an der Rax M										
318 29	X	1.446	822	2.291	1.385	2.914	1.625	146	129	
Gerichtsbezirk: Gloggnitz										
Fläche: 8.949,73 ha										
Katastralgemeinden: Grünsting 815,61 ha, Hirschwang 338,79 ha, Hirschwanger Forst 2.413,66 ha, Klein- und Großau 3.593,81 ha, Prein 1.257,17 ha, Reichenau 530,69 ha										
Postleitzahlen: Gemeindeamt: 2651 weitere: 2654										
Österr. Karte: 74, 75, 104, 105										
Höhenklasse: 4										
NUTS 3-Code: AT122										
05262	Dörfel D Jaidhof E	002	71	47	98	61	140	77	2	8
05263	Edlach an der Rax D 540	002	187	101	219	122	252	221	9	12
05264	Griesleiten R Griesleitenhof E	002	20	11	22	13	28	21	2	3
05265	Großau ZH Schieraus E, Taubenbründl Jhtt	002	39	15	43	18	53	50	1	11
05266	Grünsting ZH Auerhahn E, Hecher Gh, Katharinenhof Mh, Polleres E	002	44	22	44	24	55	21	2	10
05267	Hinterleiten ZH Flackl Gh, Rothschildstiftung Schl	000	40	19	66	20	52	91	4	8
05268	Hirschwang an der Rax D 500	X	186	126	325	251	508	114	23	6
		001	174	120	318	244	491	112	18	6
		002	12	6	7	7	17	2	5	-
	Brettschacher Jhtt, Friedrich-Haller-Haus Schh, Kaiserbrunn R, Kienthalerhütte Schh, Talstation Raxseilbahn Gh, Trautenberg ZH, Weichtalhaus Schh									
05269	Kleinau ZH Bergstation Raxseilbahn Agh, Hofhalthütte E, Knappenberg ZH, Kronichhof E, Otto-Schutzhaus Schh, Raxgmoahütte Schh, Seehütte Schh, Wolfgang-Dirnbacher-Hütte Jhtt	002	54	14	48	16	39	57	4	10
05270	Mayerhöfen ZH	002	5	4	7	6	15	6	1	2
05274	Oberland ZH Raxblick-Erholungsheim Sa	002	17	1	19	1	2	27	2	-
05271	Prein an der Rax D 680 Gsöll ZH, Peilsteiner Hütte E, Rattner Agh, Raxhof E, Stiegerinhütte Jhtt	002	127	63	139	84	204	110	6	21
05272	Preinrotte R Erlachhof E	002	43	27	64	41	74	34	5	7
05273	Reichenau an der Rax M 484 (47°41'47",15°50'46") Haaberg W, Kuranstalt Thalhof Sa, Scheiterplatz W, Schloss Wartholz Schl, Schneedörfel D	000	586	354	1.164	707	1.440	768	85	22
05275	Sonnleiten ZH Ferstl E, Loipner E	002	22	14	25	15	35	26	-	5
05276	Thonberg ZH	001	5	4	8	6	17	2	-	4
Zählsprengelübersicht:										
	Reichenau an der Rax	000	626	373	1.230	727	1.492	859	89	30
	Hirschwang an der Rax	001	179	124	326	250	508	114	18	10
	Edlach-Prein	002	641	325	735	408	914	652	39	89

Neunkirchen

Gemeindenname OKZ Ortschaftsname	ZB ZSP	Gebäude insges.	Geb.mit Haupt- wohnsitz	Wohnun- gen	Haus- halte	Wohn- bevölk.	Neben- wohnsitz- fälle	Ar- beits- stätten	L + F Betr.- stätten
-------------------------------------	-----------	--------------------	-------------------------------	----------------	----------------	------------------	------------------------------	--------------------------	----------------------------

Schrattenbach

318 34 **000** **174** **118** **191** **150** **376** **98** **16** **30**

Gerichtsbezirk: Neunkirchen
 Fläche: 1.082,02 ha
 Katastralgemeinden: Schrattenbach 1.082,02 ha
 Postleitzahl: 2733
 Österr. Karte: 75
 Höhenklasse: 5
 NUTS 3-Code: AT122

05291	Greith R (490)	000	39	27	42	28	62	26	2	4
05292	Gutenmann E	000	2	1	2	2	8	-	-	1
05293	Hornungstal R (580) Adriganhof E	000	41	28	36	29	73	18	2	8
05294	Rosental D 517 (47°47'21",15°59'43") Hubertuskapelle Ki	000	69	49	86	74	183	37	10	9
05295	Schrattenbach R (530) Ruine Schrattenstein Ru	000	23	13	25	17	50	17	2	8

Zählsprengelübersicht:

Schrattenbach 000 174 118 191 150 376 98 16 30

Schwarzau am Steinfeld

318 35 **000** **666** **534** **763** **667** **1.721** **221** **60** **51**

Gerichtsbezirk: Neunkirchen
 Fläche: 971,24 ha
 Katastralgemeinden: Guntrams 151,19 ha, Schwarzau am Steinfeld 820,05 ha
 Postleitzahlen: Gemeindeamt: 2625 weitere: 2624, 2822
 Österr. Karte: 76, 106
 Höhenklasse: 3
 NUTS 3-Code: AT122

05296	Föhrenau Sdlg 314	000	194	153	195	163	403	72	18	1
05297	Guntrams D 348	000	73	53	68	57	138	35	4	9
05298	Schwarzau am Steinfeld D 329 (47°43'41",16°10'06") Strafanstalt Hgr	000	399	328	500	447	1.180	114	38	41

Zählsprengelübersicht:

Schwarzau am Steinfelde 000 666 534 763 667 1.721 221 60 51

Schwarzau im Gebirge M

318 36 **000** **414** **261** **492** **339** **831** **265** **37** **76**

Gerichtsbezirk: Gloggnitz
 Fläche: 19.032,39 ha
 Katastralgemeinden: Schwarzau im Gebirge 19.032,39 ha
 Postleitzahlen: Gemeindeamt: 2662 weitere: 2661
 Österr. Karte: 74, 104
 Höhenklasse: 6
 NUTS 3-Code: AT122

Neunkirchen

Gemeindenname OKZ Ortschaftsname	ZB ZSP	Gebäude insges.	Geb.mit Haupt- wohnsitz	Wohnun- gen	Haus- halte	Wohn- bevölk.	Neben- wohnsitz- fälle	Ar- beits- stätten	L + F Betr.- stätten	
Semmering										
318 38		000	326	154	1.005	314	610	944	60	9
Gerichtsbezirk: Gloggnitz Fläche: 865,88 ha Katastralgemeinden: Kurort Semmering 865,88 ha Postleitzahl: 2680 Österr. Karte: 104, 105 Höhenklasse: 7 NUTS 3-Code: AT122										
05309	Semmering-Kurort D (950) (47°38'21",15°49'12")	000	326	154	1.005	314	610	944	60	9
Liechtensteinhaus Agh, Panhans Hot, Pinkenkogel Schh										
Zählsprengelübersicht:										
	Semmering	<i>000</i>	<i>326</i>	<i>154</i>	<i>1.005</i>	<i>314</i>	<i>610</i>	<i>944</i>	<i>60</i>	<i>9</i>
<hr/>										
St. Corona am Wechsel										
318 30		000	180	99	182	118	364	180	21	33
Gerichtsbezirk: Gloggnitz Fläche: 866,08 ha Katastralgemeinden: St. Corona am Wechsel 866,08 ha Postleitzahlen: Gemeindeamt: 2880 weitere: 2870 Österr. Karte: 105 Höhenklasse: 7 NUTS 3-Code: AT122										
05277	St. Corona am Wechsel D 844 (47°35'01",16°00'36")	000	180	99	182	118	364	180	21	33
Marienkapelle Ki, Molz R 746, Ödenhof W, Orthof R, Schloss Unternberg Schl, Unternberg R 825										
Zählsprengelübersicht:										
	St. Corona am Wechsel	<i>000</i>	<i>180</i>	<i>99</i>	<i>182</i>	<i>118</i>	<i>364</i>	<i>180</i>	<i>21</i>	<i>33</i>
<hr/>										
St. Egyden am Steinfeld										
318 31		X	750	563	861	690	1.785	387	49	120
Gerichtsbezirk: Neunkirchen Fläche: 2.616,27 ha Katastralgemeinden: Gerasdorf am Steinfeld 274,14 ha, Neusiedl am Steinfeld 772,25 ha, Saubersdorf 1.243,19 ha, Urschendorf 326,69 ha Postleitzahlen: Gemeindeamt: 2731 weitere: 2624 Österr. Karte: 75, 76 Höhenklasse: 3 NUTS 3-Code: AT122										
05278	Gerasdorf am Steinfeld D 374	002	81	65	127	95	268	72	11	17
05279	Neusiedl am Steinfeld D 340 Bahnhofsiedlung St. Egyden Sdlg 330, Föhrensiedlung Sdlg	001	189	136	192	151	393	88	11	28
05281	Saubersdorf D 324 Schloss Saubersdorf Schl	003	204	164	223	193	503	69	8	43
05280	St. Egyden am Steinfeld D	000	81	58	92	78	193	34	9	6

Neunkirchen

Gemeindename OKZ Ortschaftsname	ZB ZSP	Gebäude insges.	Geb.mit Haupt- wohnsitz	Wohnun- gen	Haus- halte	Wohn- bevölk.	Neben- wohnsitz- fälle	Ar- beits- stätten	L + F Betr.- stätten
340									
05282 Urschendorf D (350) (47°47'00",16°05'46") Am Frauenbach Sdlg 347, Schloss Weigelsperg Schl	000	195	140	227	173	428	124	10	26

Zählsprengelübersicht:

St.Egyden am Steinfeld	000	276	198	319	251	621	158	19	32
Neusiedl am Steinfeld	001	189	136	192	151	393	88	11	28
Gerasdorf am Steinfeld	002	81	65	127	95	268	72	11	17
Saubersdorf	003	204	164	223	193	503	69	8	43

Ternitz ST

318 39	X	4.808	4.086	7.238	6.706	15.232	1.068	484	241
---------------	----------	--------------	--------------	--------------	--------------	---------------	--------------	------------	------------

Gerichtsbezirk: Neunkirchen

Fläche: 6.534,44 ha

Katastralgemeinden: Dunkelstein 503,98 ha, Flatz 873,72 ha, Holzweg 74,92 ha, Mahrersdorf 216,32 ha, Pottschach 614,79 ha, Putzmannsdorf 133,58 ha, Raglitz 704,76 ha, Rohrbach am Steinfeld 342,68 ha, Sieding 2.419,93 ha, St. Johann am Steinfeld 649,76 ha

Postleitzahlen: Gemeindeamt: 2630 weitere: 2620, 2631, 2632, 2732, 2733, 2734

Österr. Karte: 75, 105, 106

Höhenklasse: 4

NUTS 3-Code: AT122

05310	Flatz D Naturfreundehaus Flatzer Wand Schh, Waldbauer E	023	140	107	133	113	302	40	7	30
05311	Gadenweith W	022	4	3	4	3	9	-	-	2
05312	Gutenmann W	022	6	4	5	4	7	-	1	3
05250	Holzweg R	030	11	9	13	12	27	7	1	4
05251	Pottschach Stt 427	X	1.450	1.285	2.406	2.228	5.057	299	132	27
		030	348	275	444	381	917	103	57	19
		031	332	315	698	675	1.461	48	11	-
		032	327	298	416	390	903	62	21	1
		033	358	323	377	353	823	55	21	-
		035	85	74	471	429	953	31	22	7
05252	Putzmannsdorf Stt (410) Wasserwerk Krwk	034	337	278	381	340	762	67	18	11
05261	Raglitz D Auerfeld R, Gut Schwannhof Mh, Nußdorf R, Steinbruch R, Tiefental R	040	233	201	252	226	579	70	12	44
05314	Reith R Cholerakapelle Ki	023	15	12	14	13	30	2	-	7
05316	Sieding D Krößbach R	X	189	147	204	172	420	51	18	27
		020	5	3	5	3	7	3	-	-
		022	184	144	199	169	413	48	18	27
05315	St. Lorenzen am Steinfeld D	023	33	21	32	22	49	19	2	-
05317	Stixenstein R Hinterbrühl Gh, Schloss Stixenstein Schl	022	15	8	13	9	21	7	1	1
05318	Ternitz Stt 398 (47°43'00",16°02'01")	X	2.349	1.992	3.756	3.544	7.899	495	292	78
		000	143	113	220	204	493	22	43	-
		001	229	195	501	465	911	50	26	2
		002	310	272	667	621	1.264	73	41	3
		003	359	320	759	717	1.520	94	62	4
		004	389	331	556	513	1.184	83	27	11

Neunkirchen

Gemeindenname OKZ Ortschaftsname	ZB ZSP	Gebäude insges.	Geb.mit Haupt- wohnsitz	Wohnun- gen	Haus- halte	Wohn- bevölk.	Neben- wohnsitz- fälle	Ar- beits- stätten	L + F Betr.- stätten
	010	285	219	301	293	660	26	43	-
	011	54	39	118	165	435	16	19	1
	020	313	261	344	292	729	75	13	22
	021	267	242	290	274	703	56	18	35
Blindendorf Stt, Döppling D, Dunkelstein Stt, Hintenburg D, Mahrersdorf D, Metallindustrie Fbk, Neu-Mahrersdorf R, Rohrbach am Steinfelde Stt, Spinnerei Rohrbach Hgr, St. Johann am Steinfelde Stt, Umspannwerk Wk, Urbanhof Hgr									

05319	Thann D Steinfelderhütte Schh	022	26	19	25	20	70	11	-	7
-------	----------------------------------	-----	----	----	----	----	----	----	---	---

Zählsprengelübersicht:

Stadtzentrum u. Wohngeb	00	1.430	1.231	2.703	2.520	5.372	322	199	20
Ternitz-Mitte	000	143	113	220	204	493	22	43	-
Ober Ternitz 1	001	229	195	501	465	911	50	26	2
Ober Ternitz 2	002	310	272	667	621	1.264	73	41	3
Mitter Ternitz	003	359	320	759	717	1.520	94	62	4
Dunkelstein	004	389	331	556	513	1.184	83	27	11
Industrie-u. Wohngebiete	01	339	258	419	458	1.095	42	62	1
Schoeller-Bleckm-Blindend	010	285	219	301	293	660	26	43	-
Urbanhof-Spinnerei	011	54	39	118	165	435	16	19	1
Ländliche Randgebiete	02	1.008	824	1.064	922	2.340	261	60	134
St.Johann	020	318	264	349	295	736	78	13	22
Rohrbach-Mahrersdorf	021	267	242	290	274	703	56	18	35
Sieding	022	235	178	246	205	520	66	20	40
Flatz	023	188	140	179	148	381	61	9	37
Pottschach	03	1.798	1.572	2.800	2.580	5.846	373	151	42
Pottschach-Mitte	030	359	284	457	393	944	110	58	23
Pottschach-Nordwest	031	332	315	698	675	1.461	48	11	-
Pottschach-Ost	032	327	298	416	390	903	62	21	1
Pottschach-Süd	033	358	323	377	353	823	55	21	-
Putzmannsdorf	034	337	278	381	340	762	67	18	11
Pottschach-Nordost	035	85	74	471	429	953	31	22	7
Raglitz	04	233	201	252	226	579	70	12	44
Raglitz	040	233	201	252	226	579	70	12	44

Thomasberg

318 40	000	410	311	523	426	1.239	276	35	132
---------------	------------	------------	------------	------------	------------	--------------	------------	-----------	------------

Gerichtsbezirk: Neunkirchen

Fläche: 2.897,52 ha

Katastralgemeinden: Sauerbüchl 510,64 ha, Thomasberg 2.386,88 ha

Postleitzahlen: Gemeindeamt: 2842 weitere: 2813, 2840, 2851, 2870

Österr. Karte: 106

Höhenklasse: 6

NUTS 3-Code: AT122

05320	Königsberg ZH (700) Grimmenstein Fbk, Heißkogelbauer E, Hornriegler E, Kletten R, Kreuzbauer E, Lehensiedlung R, Olbersdorf D (440), Sommerbauer E, Unterbuchen R	000	156	130	226	197	558	88	20	45
05321	Kulma D (760) Schauflerhof E	000	19	16	24	19	58	6	1	8
05322	Sauerbüchl ZH Dürredlitz E, Grimmenstein D 405, Kienegg R 755	000	87	60	90	74	201	55	8	18
05323	Thomasberg D 541 (47°34'11",16°08'39")	000	148	105	183	136	422	127	6	61

Neunkirchen

Gemeindenname OKZ Ortschaftsname	ZB ZSP	Gebäude insges.	Geb.mit Haupt- wohnsitz	Wohnun- gen	Haus- halte	Wohn- bevölk.	Neben- wohnsitz- fälle	Ar- beits- stätten	L + F Betr.- stätten
----------------------------------------	-----------	--------------------	-------------------------------	----------------	----------------	------------------	------------------------------	--------------------------	----------------------------

Boden ZH, Gmeinerbauer E, Höll R, Karl R, Maierhöfen R, Ponholz ZH, Ruine Thomasberg Ru, Schauerberg R, Schauereg R, Sonnleiten ZH, Thann R, Tiefenbach R, Wiesfleck D

Zählsprengelübersicht:

Thomasberg	000	410	311	523	426	1.239	276	35	132
------------	-----	-----	-----	-----	-----	-------	-----	----	-----

Trattenbach

318 41	000	241	159	328	231	616	159	25	64
---------------	------------	------------	------------	------------	------------	------------	------------	-----------	-----------

Gerichtsbezirk: Gloggnitz

Fläche: 3.091,06 ha

Katastralgemeinden: Trattenbach 3.091,06 ha

Postleitzahl: 2881

Österr. Karte: 105

Höhenklasse: 6

NUTS 3-Code: AT122

05324 Trattenbach D 777 (47°36'14",15°53'32")	000	241	159	328	231	616	159	25	64
----------------------------------------------------------	------------	------------	------------	------------	------------	------------	------------	-----------	-----------

Alpkogelhütte Schh, Anger R, Baumgarten W, Hinterotter ZH 914, Kiengraben E, Kranichberger Schwaig E, Kummerbauerstadl Agh, Leiten W, Ochsenhof W, Ottenbach R, Pfaffen R, Schlaggraben ZH (1000), Talergraben ZH (900), Trattenbachgraben R (950)

Zählsprengelübersicht:

Trattenbach	000	241	159	328	231	616	159	25	64
-------------	-----	-----	-----	-----	-----	-----	-----	----	----

Warth M

318 43	X	665	473	704	573	1.617	123	49	103
---------------	----------	------------	------------	------------	------------	--------------	------------	-----------	------------

Gerichtsbezirk: Neunkirchen

Fläche: 2.995,74 ha

Katastralgemeinden: Haßbach 783,87 ha, Kirchau 714,06 ha, Kulm 175,33 ha, Steyersberg 550,23 ha, Thann 149,20 ha, Warth 623,05 ha

Postleitzahlen: Gemeindeamt: 2831 weitere: 2840, 2880

Österr. Karte: 105, 106

Höhenklasse: 3

NUTS 3-Code: AT122

05327 Haßbach D 510	002	100	67	109	83	224	13	6	23
---------------------	-----	-----	----	-----	----	-----	----	---	----

Berg Hgr, Haßbach Umgebung ZH (700), Hohenberg E, Hosendorf E, Kreith R, Molfritz R, Ponholz R, Schaffernak R, Steyersberg E, Urbankapelle Ki

05328 Kirchau D	001	96	74	107	91	284	25	2	22
-----------------	-----	----	----	-----	----	-----	----	---	----

Heißenhof R, Kirchau Umgebung ZH (600), Kleineben W, Laa R, Leiding E, Maierhöfen R, Palm R, Wieden R, Zottlhof E

05329 Kulm D	001	29	16	29	18	60	7	1	12
--------------	-----	----	----	----	----	----	---	---	----

Kirchau Hgr

05330 Petersbaumgarten D 397	000	129	90	134	109	301	28	7	17
------------------------------	-----	-----	----	-----	-----	-----	----	---	----

Bernreith E, Buchberg R, Petersbaumgarten Umgebung ZH, Ungerhof E

05331 Steyersberg ZH	003	37	22	40	25	86	10	2	11
----------------------	-----	----	----	----	----	----	----	---	----

Feld E, Kienberg R, Kogelhof E, Lichtenau R, Linden R, Ödenkirchen E, Schacher R, Schloss Steyersberg Schl

05332 Thann D	001	24	16	29	24	78	5	-	8
---------------	-----	----	----	----	----	----	---	---	---

Kirchau Hgr

05333 Warth M 385 (47°39'00",16°07'39")	000	250	188	256	223	584	35	31	10
----------------------------------------------------	------------	------------	------------	------------	------------	------------	-----------	-----------	-----------

Zählsprengelübersicht:

Warth	000	379	278	390	332	885	63	38	27
-------	-----	-----	-----	-----	-----	-----	----	----	----

Neunkirchen

Gemeindenname OKZ Ortschaftsname	ZB ZSP	Gebäude insges.	Geb.mit Haupt- wohnsitz	Wohnun- gen	Haus- halte	Wohn- bevölk.	Neben- wohnsitz- fälle	Ar- beits- stätten	L + F Betr.- stätten
----------------------------------------	-----------	--------------------	-------------------------------	----------------	----------------	------------------	------------------------------	--------------------------	----------------------------

Zählsprengelübersicht:

Willendorf	000	389	283	412	332	798	197	41	45
------------	-----	-----	-----	-----	-----	-----	-----	----	----

Wimpassing im Schwarzatale M

318 46	X	437	352	953	883	1.915	162	68	13
---------------	----------	------------	------------	------------	------------	--------------	------------	-----------	-----------

Gerichtsbezirk: Gloggnitz
 Fläche: 206,73 ha
 Katastralgemeinden: Wimpassing 206,73 ha
 Postleitzahl: 2632
 Österr. Karte: 105
 Höhenklasse: 3
 NUTS 3-Code: AT122

05347 Wimpassing im Schwarzatale M 396 (47°42'00",16°01'19")	X	437	352	953	883	1.915	162	68	13
	000	197	146	538	500	1.039	92	43	8
	001	240	206	415	383	876	70	25	5

Zählsprengelübersicht:

Wimpassing-Nordost	000	197	146	538	500	1.039	92	43	8
Wimpassing-Südwest	001	240	206	415	383	876	70	25	5

Würflach

318 47	X	621	528	694	604	1.483	297	48	72
---------------	----------	------------	------------	------------	------------	--------------	------------	-----------	-----------

Gerichtsbezirk: Neunkirchen
 Fläche: 1.232,56 ha
 Katastralgemeinden: Hettmannsdorf 141,34 ha, Wolfsohl 57,68 ha, Würflach 1.033,54 ha
 Postleitzahl: 2732
 Österr. Karte: 75
 Höhenklasse: 4
 NUTS 3-Code: AT122

05348 Hettmannsdorf D 442	001	161	139	184	157	376	98	8	20
05349 Wolfsohl D (420)	001	82	74	91	85	207	34	3	10
05350 Würflach D (410) (47°46'36",16°03'02")	000	378	315	419	362	900	165	37	42
Beim Roten Kreuz Jhtt, Marschnerhütte Jhtt									

Zählsprengelübersicht:

Würflach	000	378	315	419	362	900	165	37	42
Hettmannsdorf	001	243	213	275	242	583	132	11	30

Zöbern

318 48	000	529	399	592	486	1.466	163	47	122
---------------	------------	------------	------------	------------	------------	--------------	------------	-----------	------------

Gerichtsbezirk: Neunkirchen
 Fläche: 3.157,00 ha
 Katastralgemeinden: Zöbern 3.157,00 ha
 Postleitzahlen: Gemeindeamt: 2871 weitere: 2851, 2870
 Österr. Karte: 106, 137
 Höhenklasse: 6
 NUTS 3-Code: AT122

05351 Kampichl ZH (690)	000	98	76	115	93	284	30	7	37
-------------------------	-----	----	----	-----	----	-----	----	---	----

Neunkirchen

Gemeindenname OKZ	Ortschaftsname	ZB ZSP	Gebäude insges.	Geb.mit Haupt- wohnsitz	Wohnun- gen	Haus- halte	Wohn- bevölk.	Neben- wohnsitz- fälle	Ar- beits- stätten	L + F Betr.- stätten
	Czerwenka Hot, Doppelbauer E, Faschingbauer E, Höllbauer E, Kirchschlagl R, Stüber E, Zöberner Au ZH									
05352	Maierhöfen D	000	22	16	26	22	66	5	3	8
05353	Pichl D	000	45	29	51	36	107	18	1	27
	Glöckl E, Grünhöfen ZH, Pichl-Zerstreute Häuser ZH, Redlbauer E, Trettlermühle E, Winkelbauer E									
05354	Schlag D	000	33	22	33	25	66	17	2	3
05355	Stübegg ZH (720)	000	79	55	91	68	233	29	4	34
	Feiglwirt Gh, Haiderhof E, Koisser in Stübegg E, Kothmühle E, Schloss Ziegersberg Schl, Voswald ZH									
05356	Zöbern D 591 (47°30'44",16°08'00")	000	252	201	276	242	710	64	30	13
Zählsprengelübersicht:										
	Zöbern	000	529	399	592	486	1.466	163	47	122

Sankt Pölten(Land)

Gemeindenname OKZ Ortschaftsname	ZB ZSP	Gebäude insges.	Geb.mit Haupt- wohnsitz	Wohnun- gen	Haus- halte	Wohn- bevölk.	Neben- wohnsitz- fälle	Ar- beits- stätten	L + F Betr.- stätten
----------------------------------------	-----------	--------------------	-------------------------------	----------------	----------------	------------------	------------------------------	--------------------------	----------------------------

Sankt Pölten(Land)

319 **32.580 25.692 41.021 35.016 93.309 13.243 3.547 4.876**

Fläche: 112.161,02 ha

Gerichtsbezirke:

Neulengbach

319 2 **13.436 9.738 15.808 12.323 32.338 7.573 1.332 1.705**

Gemeinden: Altlangbach, Asperhofen, Böheimkirchen, Brand-Laaben, Eichgraben, Kapelln, Kasten bei Böheimkirchen, Kirchstetten, Maria-Anzbach, Michelbach, Neulengbach, Neustift-Innermanzing, Stössing, Weißenkirchen an der Perschling

Fläche: 37.292,83 ha

Sankt Pölten(Land)

319 3 **19.144 15.954 25.213 22.693 60.971 5.670 2.215 3.171**

Gemeinden: Frankenfels, Gerersdorf, Hafnerbach, Haunoldstein, Herzogenburg, Hofstetten-Grünau, Inzersdorf-Getzersdorf, Karlstetten, Kirchberg an der Pielach, Loich, Markersdorf-Haindorf, Neidling, Nußdorf ob der Traisen, Ober-Grafendorf, Obritzberg-Rust, Prinzersdorf, Pyhra, Rabenstein an der Pielach, Schwarzenbach an der Pielach, St. Margarethen an der Sierning, Statzendorf, Traismauer, Weinburg, Wilhelmsburg, Wölbling

Fläche: 74.868,19 ha

Altlangbach M

319 01 **X 1.144 799 1.474 1.126 2.791 695 113 152**

Gerichtsbezirk: Neulengbach

Fläche: 3.558,61 ha

Katastralgemeinden: Altlangbach 3.558,61 ha

Postleitzahlen: Gemeindeamt: 3033 weitere: 3032, 3051, 3052, 3053

Österr. Karte: 57

Höhenklasse: 2

NUTS 3-Code: AT123

05357	Altlangbach M 302 (48°09'01",15°55'41") Prinzbach R	000	286	199	469	387	913	175	49	26
05358	Audorf R	001	29	21	33	25	55	40	-	6
05359	Außerfurth R Reitermühle W	000	55	36	53	40	109	23	11	4
05360	Gottleitsberg W	001	4	4	4	4	17	-	-	4
05361	Großenberg R Böhmerhof E	001	9	9	11	10	30	2	2	7
05362	Gschaid R Streitgerbauer E	001	46	17	47	19	48	37	2	5
05363	Haagen W	001	5	5	5	5	14	-	-	3
05364	Hart R Goritzhof E	001	27	21	32	21	58	4	5	6
05365	Hocheichberg R Dreiföhren Kapelle Ki	001	30	26	40	34	81	3	-	6
05366	Höfer W Edhof E	001	6	5	6	6	18	4	-	4
05367	Innerfurth R	001	28	21	29	23	49	12	4	4
05368	Kienberg R	001	11	9	11	9	33	5	1	3
05369	Kleinberg ZH Schönhof E, Windbichl E	001	3	2	4	3	9	5	-	3
05370	Kogl R	001	10	9	11	10	19	1	1	2

Sankt Pölten(Land)

Gemeindenname OKZ Ortschaftsname	ZB ZSP	Gebäude insges.	Geb.mit Haupt- wohnsitz	Wohnun- gen	Haus- halte	Wohn- bevölk.	Neben- wohnsitz- fälle	Ar- beits- stätten	L + F Betr.- stätten
05371 Leitsberg D	001	35	26	44	35	82	7	4	5
05372 Lengbachl R	X	92	62	100	66	175	64	2	9
	000	43	29	47	32	74	34	-	1
	001	49	33	53	34	101	30	2	8
Fallenzhof E, Lengbachl-Klara Höhe Sdlg									
05373 Linden D	001	25	19	27	20	51	12	1	3
05374 Maiß ZH (460)	001	105	68	110	74	217	57	8	24
Eckenhof E, Greith E, Großgrabenhof E, Kaltenberg W, Käsmacher E, Lichtenstein E, Sandlhof E, Steineckl R									
05375 Manzing R	001	6	5	9	8	21	2	1	2
Schloss Tannenmühle Schl									
05376 Nest R	001	12	6	10	7	17	11	5	1
05377 Öd W	001	4	3	4	3	8	2	-	1
05378 Ödengraben R	001	8	5	12	8	19	8	1	1
05379 Pamet W	001	5	2	4	2	3	2	-	2
05380 Schoderleh R	001	25	20	29	22	60	19	-	9
05381 Steinhäusl D 318	000	189	127	255	195	463	95	10	9
05382 Unterthurm D (250)	001	89	72	115	90	222	105	6	3
Zählsprengelübersicht:									
Altlingbach-Zentralgebiet	000	573	391	824	654	1.559	327	70	40
Altlingbach-Umgebung	001	571	408	650	472	1.232	368	43	112

Asperhofen M

319 02 **X** **699** **553** **756** **624** **1.795** **318** **54** **164**

Gerichtsbezirk: Neulengbach

Fläche: 2.888,11 ha

Katastralgemeinden: Asperhofen 348,53 ha, Diesendorf 300,46 ha, Dörfel 32,53 ha, Dornberg 148,33 ha, Erla 134,15 ha, Geigelberg 87,76 ha, Grabensee 327,38 ha, Großgraben 340,95 ha, Habersdorf 73,71 ha, Hagenau 62,67 ha, Johannesberg 72,14 ha, Kerschenberg 50,28 ha, Kleingraben 13,14 ha, Paisling 115,97 ha, Siegersdorf 409,57 ha, Starzing 176,97 ha, Wimmersdorf 193,57 ha

Postleitzahlen: Gemeindeamt: 3041 weitere: 3034, 3443, 3451

Österr. Karte: 39, 57

Höhenklasse: 2

NUTS 3-Code: AT123

05383	Asperhofen M 212 (48°14'39",15°55'37")	000	150	129	171	149	423	49	21	21
05384	Diesendorf D 217	000	32	26	35	30	97	8	1	11
05525	Dörfel W	001	10	10	12	11	37	8	1	5
05526	Dornberg D	001	20	15	19	15	45	12	1	4
05527	Erlaa D	001	22	18	25	21	67	18	1	4
Erlaa-Siedlung Sdlg										
05528	Geigelberg R	001	17	10	18	11	32	16	2	3
Maishof E										
05464	Grabensee D 215	002	70	53	61	54	146	14	4	20
05385	Großgraben D 248	000	52	44	56	51	149	11	3	16
05465	Habersdorf W	002	11	9	10	9	24	6	-	3
05529	Hagenau D	001	18	15	21	16	38	12	2	3
05386	Haghöfen R	000	24	19	24	19	55	7	-	5
05530	Johannesberg D	001	15	14	14	14	50	-	2	4

Sankt Pölten(Land)

Gemeindename OKZ Ortschaftsname	ZB ZSP	Gebäude insges.	Geb.mit Haupt- wohnsitz	Wohnun- gen	Haus- halte	Wohn- bevölk.	Neben- wohnsitz- fälle	Ar- beits- stätten	L + F Betr.- stätten	
05466 Kerschenberg W Griesmühle Sä	002	7	4	6	5	16	4	1	2	
05531 Kleingraben W	001	3	2	3	2	4	2	-	-	
05387 Maierhöfen W	000	4	4	5	5	13	1	-	2	
05532 Paisling D	001	16	14	18	16	51	1	1	11	
05388 Siegersdorf D (210)	000	110	81	131	99	291	74	10	23	
05533 Starzing D 254 Starzing-Eichberg Sdlg	001	59	37	63	42	123	49	1	9	
05389 Weinzierl W	000	5	4	6	5	10	2	-	2	
05534 Wimmersdorf D (240)	001	54	45	58	50	124	24	3	16	
Zählsprengelübersicht:										
Asperhofen	000	377	307	428	358	1.038	152	35	80	
Johannesberg	001	234	180	251	198	571	142	14	59	
Grabensee	002	88	66	77	68	186	24	5	25	

Böheimkirchen M

319 03 X 1.565 1.251 1.913 1.709 4.506 352 177 214

Gerichtsbezirk: Neulengbach

Fläche: 4.555,31 ha

Katastralgemeinden: Außerkasten 205,18 ha, Böheimkirchen 353,44 ha, Diemannsberg 58,88 ha, Dorfern 74,59 ha, Dürnhag 42,01 ha, Furth bei Außerkasten 128,41 ha, Gemersdorf 116,66 ha, Hinterberg 166,61 ha, Hub und Grub 205,89 ha, Jeutendorf 324,51 ha, Lanzendorf bei Böheimkirchen 389,91 ha, Mauterheim 166,79 ha, Mechters 288,48 ha, Reith 401,15 ha, Röhrenbach 75,41 ha, Schildberg 128,59 ha, Siebenhirtten 132,09 ha, Untergrafendorf 300,10 ha, Untertiefenbach 295,97 ha, Weisching 350,91 ha, Wiesen 349,73 ha

Postleitzahlen: Gemeindeamt: 3071 weitere: 3072, 3140

Österr. Karte: 38, 56

Höhenklasse: 2

NUTS 3-Code: AT123

05390 Außerkasten D Angerhof E, Hagenau ZH, St. Peter am Anger Ki, Wammershof E	001	49	31	48	35	107	14	-	7	
05391 Bauland W	001	9	9	10	10	27	2	-	4	
05392 Blindorf W	001	5	4	5	4	16	2	-	2	
05393 Böheimkirchen M 247 (48°11'52",15°45'49")	X	577	461	873	802	1.869	148	126	27	
	000	567	457	847	776	1.825	147	123	27	
	001	10	4	26	26	44	1	3	-	
Kronbergmühle Mü, Schreckhäusl E, Stockhof E										
05394 Diemannsberg W	001	5	5	5	5	14	-	-	3	
05395 Dorfern D	001	11	9	11	10	27	1	-	6	
05396 Dürnhag D	001	14	13	14	13	35	3	-	3	
05397 Furth D	001	70	57	81	71	183	24	7	7	
05398 Gemersdorf D Kaltenbrunnhof E, Reißach E	001	39	34	44	39	128	3	2	6	
05399 Grub W Eggenberg E	001	11	9	12	10	30	1	-	4	
05400 Hinterberg D	001	30	24	31	27	82	13	1	9	
05401 Hinterholz R	001	25	16	21	18	46	3	1	5	
05402 Hub W	001	3	3	4	4	13	-	-	5	
05404 Kollersberg W	001	11	8	13	9	26	2	-	5	

Sankt Pölten(Land)

Gemeindenname OKZ Ortschaftsname	ZB ZSP	Gebäude insges.	Geb.mit Haupt- wohnsitz	Wohnun- gen	Haus- halte	Wohn- bevölk.	Neben- wohnsitz- fälle	Ar- beits- stätten	L + F Betr.- stätten
05405 Lanzendorf D	001	59	52	62	55	177	8	7	13
05403 Maria Jeutendorf D Schloss Jeutendorf Schl	002	61	48	59	54	156	10	5	8
05406 Mauterheim D	002	28	22	31	26	78	4	4	8
05407 Mechters D	001	45	36	46	41	109	6	1	11
05408 Plosdorf D	001	65	50	65	56	153	21	5	4
05409 Reith D	001	53	46	54	51	152	7	4	10
05410 Röhrenbach W Schönbrunn E	001	6	5	8	8	22	-	-	6
05411 Schildberg D	002	65	51	74	60	163	17	1	3
05412 Siebenhirten D	001	34	26	31	27	88	8	2	10
05413 Untergrafendorf D (220) Schloss Neutenstein Schl	002	136	110	142	126	367	20	6	20
05414 Untertiefenbach W Auhof E	001	10	7	12	8	31	7	1	5
05415 Weisching D 236 Plattnermühle Mü	001	109	91	122	110	310	26	3	11
05416 Wiesen D	001	35	24	35	30	97	2	1	12
Zählsprengeleübersicht:									
Böheimkirchen-Markt	000	567	457	847	776	1.825	147	123	27
Böheimkirchen-Umgebung	001	708	563	760	667	1.917	154	38	148
Maria Jeutendorf	002	290	231	306	266	764	51	16	39

Brand-Laaben

319 04 **000** **567** **382** **629** **448** **1.155** **332** **52** **163**

Gerichtsbezirk: Neulengbach

Fläche: 3.457,57 ha

Katastralgemeinden: Brand 148,02 ha, Eck 398,13 ha, Gern 227,94 ha, Gföhl 132,88 ha, Klamm 440,18 ha, Laaben 511,35 ha, Pyraht 426,39 ha, Stollberg 510,40 ha, Wöllersdorf 662,28 ha

Postleitzahlen: Gemeindeamt: 3053 weitere: 3052, 3073

Österr. Karte: 56, 57

Höhenklasse: 3

NUTS 3-Code: AT123

05417 Brand D 426 Brambach W	000	57	34	64	43	118	51	3	5
05418 Eck ZH (500) Burhof E, Gaisberg E, Malenthof E	000	29	23	34	28	82	11	4	19
05419 Gern ZH (550)	000	37	25	42	30	84	26	1	10
05420 Gföhl ZH Thomasberg E	000	11	6	10	6	13	15	1	7
05421 Klamm ZH (550) Freileiten E, Glashütte E, Kogelhof E, Türkenstein E	000	112	71	119	78	213	62	9	42
05422 Laaben D 347 (48°06'36",15°53'00") Abfaltersberg E, Bramhof E, Hinterholz E, Kramhof E, Kratzberg E, Stephof E	000	209	144	229	175	410	105	24	34
05423 Pyraht ZH (530) Baumholz E, Sperhof E, Wegscheid E, Windbichl E	000	28	18	34	20	58	19	1	18
05424 Stollberg ZH (590)	000	41	28	50	32	84	30	4	12

Sankt Pölten(Land)

Gemeindenname OKZ Ortschaftsname	ZB ZSP	Gebäude insges.	Geb.mit Haupt- wohnsitz	Wohnun- gen	Haus- halte	Wohn- bevölk.	Neben- wohnsitz- fälle	Ar- beits- stätten	L + F Betr.- stätten
Bols E, Eibenbergerhof E, Großleiten E, Kottlinggrub E, Kreuzwirt Gh, Sattler E, Schloss Stollberg Schl									
05425 Wöllersdorf R 386	000	43	33	47	36	93	13	5	16
Gscheidhof E, Hochberg E, Matraswarte E, Rabenhof E, Schöpfl-Schutzhaus Schh									
Zählsprengelübersicht:									
Brand-Laaben	000	567	382	629	448	1.155	332	52	163

Eichgraben M

319 05 X 2.134 1.272 2.442 1.551 3.748 1.617 158 19

Gerichtsbezirk: Neulengbach

Fläche: 888,27 ha

Katastralgemeinden: Eichgraben 888,27 ha

Postleitzahl: 3032

Österr. Karte: 57

Höhenklasse: 3

NUTS 3-Code: AT123

05426 Eichgraben M 290	X	128	77	137	86	187	99	6	2
(48°10'23",15°59'00")	000	28	20	35	26	45	22	4	-
	001	100	57	102	60	142	77	2	2

05427 Hinterleiten D (330) Paukhof E	001	608	351	642	379	970	452	51	4
-----------------------------------------	-----	-----	-----	-----	-----	-----	-----	----	---

05428 Hutten D 288	X	622	383	787	535	1.268	410	41	8
	000	584	373	752	524	1.240	385	41	8
	001	38	10	35	11	28	25	-	-

05430 Ottenheim D (380)	X	406	239	485	311	746	323	38	5
	000	91	67	143	114	250	66	27	1
	001	315	172	342	197	496	257	11	4

Burweg E

05431 Stein D (310)	000	319	184	331	193	464	311	19	-
---------------------	-----	-----	-----	-----	-----	-----	-----	----	---

05432 Winkl D	000	51	38	60	47	113	22	3	-
---------------	-----	----	----	----	----	-----	----	---	---

Zählsprengelübersicht:

Eichgraben-Nord	000	1.073	682	1.321	904	2.112	806	94	9
Eichgraben-Süd	001	1.061	590	1.121	647	1.636	811	64	10

Frankenfels M

319 06 X 605 527 748 693 2.187 296 71 202

Gerichtsbezirk: Sankt Pölten(Land)

Fläche: 5.612,43 ha

Katastralgemeinden: Frankenfels 5.612,43 ha

Postleitzahlen: Gemeindeamt: 3213 weitere: 3212, 3214

Österr. Karte: 54, 55, 72, 73

Höhenklasse: 4

NUTS 3-Code: AT123

05433 Falkensteinrotte ZH (600) Baumgarten E, Bruckmühle Sä, Hofbauer E, Redtenbach ZH, Schmeissmühle E, Steinbach E, Vorder Höhenberg E	001	31	25	33	27	91	26	2	20
---------------------------------------------------------------------------------------------------------------------------------------------	-----	----	----	----	----	----	----	---	----

05434 Fischbachmühlrotte ZH Eibeck Gh, Fischbach E, Fischbachmühle E, Gsoll E	001	17	14	21	18	73	11	2	9
----------------------------------------------------------------------------------	-----	----	----	----	----	----	----	---	---

05435 Frankenfels M 464	000	120	109	178	175	462	76	26	6
(47°58'57",15°19'36")									

Sankt Pölten(Land)

Gemeindenname OKZ Ortschaftsname	ZB ZSP	Gebäude insges.	Geb.mit Haupt- wohnsitz	Wohnun- gen	Haus- halte	Wohn- bevölk.	Neben- wohnsitz- fälle	Ar- beits- stätten	L + F Betr.- stätten
05436 Grasserrotte ZH Hundsbichl E, Katzeneck E, Stein ZH, Trahütten E	001	21	18	23	20	66	8	-	9
05437 Gstettengegend ZH Hainbach E	001	6	5	7	6	27	-	-	4
05438 Hofstadtgend R (450) Mayerhof E, Unter-Grub E	X 000 001	63 54 9	59 50 9	78 68 10	73 63 10	220 185 35	31 30 1	6 5 1	14 9 5
05439 Karrotte ZH Haag E, Hochscharten E, Hofstadt E, Seestein E	001	8	6	8	7	22	5	-	6
05440 Laubenbachgend ZH Brandl E, Thorriegl E	001	34	28	34	30	99	14	6	8
05441 Lehenggend ZH (600) Bruck E, Graben E, Großbernreith E, Kleinbernreith E, Kogel E, Lehen E, Ober-Grub E, Reith E, Rottenstein E, Schallenöd E, Schrambach E	X 000 001	32 3 29	27 3 24	35 3 32	33 3 30	128 9 119	11 1 10	3 - 3	28 1 27
05442 Markenschlagrotte ZH (550) Gschwend E, Hofstadt E, Wies E	001	41	35	48	44	159	21	2	17
05443 Ödrotte ZH Eselreith E, Fuchsstein E, Leiten E, Mitternestelberg E, Obernestelberg E, Unternestelberg E	001	19	15	23	18	54	9	2	12
05444 Pernarotte ZH Geißreith E, Zikka E	001	16	15	20	20	63	5	-	6
05445 Pielachleitenggend ZH Steindl E	001	7	7	7	7	30	2	-	3
05446 Rosenbühelrotte R (620) Grassermühle Mü, Hausstein E, Massing E	X 000 001	60 52 8	52 48 4	84 73 11	81 74 7	256 228 28	30 22 8	14 12 2	10 5 5
05447 Taschlgrabenrotte ZH Reit E, Taschlgraben E, Waitzgraben E	001	3	1	3	1	1	4	1	1
05448 Tiefgrabenrotte ZH (450) Bichl E, Hof E, Schwabeck E, Tiefgraben E, Weißenburg R	001	36	33	42	38	139	8	3	11
05449 Übergangrotte ZH (640) Eben E, Predtenbach E, Predtenbachstein E, Übergang E	001	49	44	53	52	166	18	3	16
05450 Weißenburggend ZH Mitter-Wies E, Ruine Weißenburg Ru, Unter-Wies E, Vorder-Wies E, Weißenburg R	001	23	19	28	25	70	9	1	8
05451 Wiesrotte ZH Hundsbaumeben E, Spiellaube E, Steinhauf E, Winkl E	001	19	15	23	18	61	8	-	14
Zählsprengelübersicht:									
Frankenfels-Zentralgebiet	000	229	210	322	315	884	129	43	21
Frankenfels-Umgebung	001	376	317	426	378	1.303	167	28	181

Sankt Pölten(Land)

Gemeindename OKZ Ortschaftsname	ZB ZSP	Gebäude insges.	Geb.mit Haupt- wohnsitz	Wohnun- gen	Haus- halte	Wohn- bevölk.	Neben- wohnsitz- fälle	Ar- beits- stätten	L + F Betr.- stätten
------------------------------------	-----------	--------------------	-------------------------------	----------------	----------------	------------------	------------------------------	--------------------------	----------------------------

Gerersdorf

319 07 X 278 252 322 304 884 61 34 59

Gerichtsbezirk: Sankt Pölten(Land)

Fläche: 1.365,78 ha

Katastralgemeinden: Distelburg 51,54 ha, Eggsdorf 142,36 ha, Friesing 67,27 ha, Gerersdorf 209,67 ha, Grillenhöf 143,12 ha, Hetzersdorf 93,47 ha, Hofing 45,89 ha, Loipersdorf 157,39 ha, Salau 69,98 ha, Stainingsdorf 96,83 ha, Völlerndorf 229,77 ha, Weitendorf 58,49 ha

Postleitzahl: 3385

Österr. Karte: 55

Höhenklasse: 2

NUTS 3-Code: AT123

05452	Distelburg W	000	3	3	3	3	14	2	1	3
05453	Eggsdorf W (290)	000	8	8	11	11	36	2	-	6
05454	Friesing E	000	2	-	2	-	-	3	-	-
05455	Gerersdorf D 289 (48°11'59",15°33'16")	000	158	145	185	175	478	33	25	8
05456	Grillenhöfe R (260) Jägerhöfe W	000	22	18	22	20	52	5	1	4
05457	Hetzersdorf D	000	16	15	16	16	37	5	-	4
05458	Hofing W	000	5	5	7	6	17	-	1	2
05459	Loipersdorf D 273	001	11	10	12	11	44	4	-	5
05460	Salau D 261	001	12	12	16	16	49	3	1	3
05461	Stainingsdorf D (270)	000	13	11	17	15	65	2	-	9
05462	Völlerndorf D 276 Neumühle E	001	25	22	26	26	79	2	5	12
05463	Weitendorf W	000	3	3	5	5	13	-	-	3

Zählsprengelübersicht:

Gerersdorf	000	230	208	268	251	712	52	28	39
Völlerndorf	001	48	44	54	53	172	9	6	20

Hafnerbach M

319 10 X 513 448 628 590 1.647 107 55 112

Gerichtsbezirk: Sankt Pölten(Land)

Fläche: 2.923,00 ha

Katastralgemeinden: Doppel bei Rannersdorf 36,60 ha, Hafnerbach 368,20 ha, Hengstberg 39,59 ha, Hoheneggerwald 564,48 ha, Korning 201,62 ha, Ober- und Untergraben 221,52 ha, Oed bei Korning 42,04 ha, Pfaffing 155,81 ha, Pielachhaag 116,08 ha, Rannersdorf 96,51 ha, Sasendorf 286,49 ha, Stein-Eichberg 159,48 ha, Thal 30,07 ha, Weghof 53,37 ha, Weinzierl 58,48 ha, Wimpassing an der Pielach 330,83 ha, Würmling 40,21 ha, Zendorf 121,62 ha

Postleitzahl: 3386

Österr. Karte: 37, 55

Höhenklasse: 2

NUTS 3-Code: AT123

05475	Doppel W	001	5	5	7	7	21	2	1	3
05476	Eichberg D Greilhof E	000	28	25	28	26	72	6	3	2
05477	Hafnerbach M 266 (48°13'00",15°29'02")	000	129	116	194	185	451	18	24	21
	Heiland E, Schaberger E, Windhof E									
05478	Hengstberg R	000	5	4	6	5	17	2	1	4

Sankt Pölten(Land)

Gemeindename OKZ	Ortschaftsname	ZB ZSP	Gebäude insges.	Geb.mit Haupt- wohnsitz	Wohnun- gen	Haus- halte	Wohn- bevölk.	Neben- wohnsitz- fälle	Ar- beits- stätten	L + F Betr.- stätten
05479	Hohenegg R	000	5	1	4	1	7	8	-	1
05480	Korning D	000	25	24	25	25	75	4	-	11
05481	Obergraben W Eggenhof E	000	7	6	9	8	25	7	-	4
05482	Oed E	000	2	-	2	-	-	-	-	-
05483	Pfaffing D 248	000	34	26	31	29	87	2	4	9
05484	Pielachhaag E	000	1	1	1	1	2	-	-	-
05485	Rannersdorf W	001	3	3	3	3	11	-	-	2
05486	Sasendorf D (270)	002	45	41	55	53	138	7	1	14
05487	Stein D 310	000	22	19	30	25	72	6	1	4
05488	Thal W	002	4	3	4	3	11	1	-	1
05489	Untergraben W	000	4	4	6	6	22	-	-	6
05490	Weghof W	000	8	7	9	7	21	2	-	3
05491	Weinzierl W	002	5	5	7	7	26	-	-	4
05492	Wimpassing an der Pielach D 243	001	110	93	126	126	358	15	13	16
05493	Windschnur D (300)	002	60	54	67	60	189	22	5	-
05494	Würmling E	002	2	2	2	2	4	3	1	-
05495	Zendorf W	002	9	9	12	11	38	2	1	7

Zählsprenkelübersicht:

Hafnerbach	000	270	233	345	318	851	55	33	65
Wimpassing an der Pielach	001	118	101	136	136	390	17	14	21
Sasendorf	002	125	114	147	136	406	35	8	26

Haunoldstein

319 11	000	316	271	377	330	940	77	27	35
---------------	------------	------------	------------	------------	------------	------------	-----------	-----------	-----------

Gerichtsbezirk: Sankt Pölten(Land)

Fläche: 988,64 ha

Katastralgemeinden: Eibelsau 61,70 ha, Großsierning 483,34 ha, Haunoldstein 208,03 ha, Osterburg 235,57 ha

Postleitzahl: 3384

Österr. Karte: 55

Höhenklasse: 2

NUTS 3-Code: AT123

05496	Eibelsau W	000	6	6	7	6	18	-	1	3
05497	Eidletzberg R	000	5	5	5	5	8	2	-	2
05498	Groß Sierning D 241 Bründlkapelle Ki	000	149	129	189	167	488	28	16	16
05499	Haunoldstein D 250 (48°12'01",15°27'01")	000	97	82	102	90	260	35	8	6
05500	Osterburg W	000	6	2	6	3	6	1	-	1
05501	Pielachhäuser R (250)	000	29	24	37	30	72	9	1	2
05502	Pottschollach D 248	000	24	23	31	29	88	2	1	5

Zählsprenkelübersicht:

Haunoldstein	000	316	271	377	330	940	77	27	35
--------------	-----	-----	-----	-----	-----	-----	----	----	----

Sankt Pölten(Land)

Gemeindenname OKZ Ortschaftsname	ZB ZSP	Gebäude insges.	Geb.mit Haupt- wohnsitz	Wohnun- gen	Haus- halte	Wohn- bevölk.	Neben- wohnsitz- fälle	Ar- beits- stätten	L + F Betr.- stätten
Herzogenburg ST									
319 12	X	2.529	2.105	3.322	3.052	7.738	452	328	203
Gerichtsbezirk: Sankt Pölten(Land)									
Fläche: 4.605,32 ha									
Katastralgemeinden: Adletzberg 235,39 ha, Angern 109,67 ha, Ederding 196,34 ha, Einöd 452,88 ha, Gutenbrunn 933,24 ha, Hameten 223,84 ha, Herzogenburg 552,43 ha, Oberndorf in der Ebene 505,05 ha, Oberwinden 288,41 ha, Ossarn 404,15 ha, Pottschal 35,30 ha, St. Andrä an der Traisen 385,97 ha, Unterwinden 169,15 ha, Wielandsthal 113,50 ha									
Postleitzahlen: Gemeindeamt: 3130 weitere: 3454									
Österr. Karte: 38									
Höhenklasse: 2									
NUTS 3-Code: AT123									
05503 Adletzberg D	006	30	22	32	24	77	5	-	10
05504 Angern D	005	49	39	55	46	128	9	5	5
05505 Ederding D	003	34	29	39	35	90	1	3	8
05506 Einöd D	005	103	90	111	101	248	12	3	16
05507 Gutenbrunn D	006	61	52	58	54	174	9	4	13
05508 Heiligenkreuz W Schloss Heiligenkreuz Schl	006	9	7	10	9	18	2	1	1
05509 Herzogenburg Stt 229 (48°17'01",15°41'54")	X	989	832	1.307	1.200	2.954	187	190	33
	000	244	186	443	405	882	58	126	14
	002	405	361	438	408	1.208	48	42	9
	007	340	285	426	387	864	81	22	10
Am Hainer Berg Sdlg, Krenntal Hgr									
05510 Ober Hameten D	006	11	9	13	11	28	2	1	3
05512 Ober Winden D Grundmann-Fabrik Fbk	004	61	49	109	107	280	7	11	12
05511 Oberndorf in der Ebene Stt 236	X	550	446	881	822	1.815	123	64	21
	001	304	267	407	383	890	74	31	4
	008	246	179	474	439	925	49	33	17
05513 Ossarn D 233	004	299	261	333	307	832	33	18	32
05514 Pottschall W	006	3	3	3	3	9	-	-	2
05515 St. Andrä an der Traisen D 218	005	214	168	233	213	776	38	21	23
05516 Unter Hameten W	006	9	8	10	10	27	-	-	4
05517 Unter Winden D	005	56	52	70	66	176	8	2	12
05518 Wielandsthal D Bertagnolimühle Mü	003	46	35	53	41	98	12	5	6
05519 Wiesing W	003	5	3	5	3	8	4	-	2
Zählsprengelübersicht:									
Herzogenburg-Altstadt	000	244	186	443	405	882	58	126	14
Oberndorf-Südwest	001	304	267	407	383	890	74	31	4
Herzogenburg-Altst.-Umg-S	002	405	361	438	408	1.208	48	42	9
Ederding-Wielandsthal	003	85	67	97	79	196	17	8	16
Oberwinden-Ossarn	004	360	310	442	414	1.112	40	29	44
St.Andrä an der Traisen	005	422	349	469	426	1.328	67	31	56
Gutenbrunn	006	123	101	126	111	333	18	6	33
Herzogenburg-Altst.-Umg-N	007	340	285	426	387	864	81	22	10
Oberndorf-Nord und Ost	008	246	179	474	439	925	49	33	17

Sankt Pölten(Land)

Gemeindenname OKZ Ortschaftsname	ZB ZSP	Gebäude insges.	Geb.mit Haupt- wohnsitz	Wohnun- gen	Haus- halte	Wohn- bevölk.	Neben- wohnsitz- fälle	Ar- beits- stätten	L + F Betr.- stätten
---------------------------------------	-----------	--------------------	-------------------------------	----------------	----------------	------------------	------------------------------	--------------------------	----------------------------

Hofstetten-Grünau M

319 09 **X** **744** **674** **893** **835** **2.569** **188** **100** **173**

Gerichtsbezirk: Sankt Pölten(Land)

Fläche: 3.593,69 ha

Katastralgemeinden: Aigelsbach 480,58 ha, Grünau 199,85 ha, Grünsbach 1.064,40 ha, Hofstetten 201,26 ha, Kammerhof 119,77 ha, Mainburg 552,63 ha, Plambach 598,63 ha, Plambacheck 376,57 ha

Postleitzahlen: Gemeindeamt: 3202 weitere: 3150, 3203, 3233

Österr. Karte: 55

Höhenklasse: 3

NUTS 3-Code: AT123

05467	Aigelsbach R Hagenbauer E, Kleinbrand E, Merkenberg E, Reisach E, Weghof E	001	35	33	35	33	147	8	-	23
05468	Grünau D 332 Brand E, Eckbauer E, Hinterholz E, Oirn E	000	93	85	113	107	353	22	12	14
05469	Grünsbach ZH 348 Am Pichl E, Bachbauer E, Heinrichsberghof Gh, Jägerhof E, Kronabetten E, Landsiedl E, Lederhof E, Lehen E, Lehrn E, Mühlberg E, Schreiberhof W, Zailachhof E	001	101	92	115	105	367	30	11	57
05470	Hofstetten M 317 (48°05'49",15°30'46")	000	286	263	373	356	958	79	56	11
05471	Kammerhof D 309 Weinberg E	001	82	68	94	83	225	14	6	9
05472	Mainburg D 335 Bäckerlehen E, Friedlehen E, Gnauöd E, Grabenweg E, Großöd E, Kleinöd E, Obereichberg E, Reintal E, Spatzen E	001	105	93	119	108	322	33	14	24
05473	Plambach ZH Bachner E, Gering E, Högerwies E, Klaus E, Postl E, Schneiderhof E, Steinbach E, Taubenstein E	001	24	22	24	23	97	-	1	19
05474	Plambacheck ZH Grafenhof E, Hochreit E, Hofbauer E, Koller E, Meisleck E	001	18	18	20	20	100	2	-	16

Zählsprengelübersicht:

Hofstetten-Grünau	000	379	348	486	463	1.311	101	68	25
Hofstetten-Grünau-Umgeb.	001	365	326	407	372	1.258	87	32	148

Inzersdorf-Getzersdorf

319 13 **X** **476** **379** **593** **541** **1.399** **120** **45** **116**

Gerichtsbezirk: Sankt Pölten(Land)

Fläche: 1.365,38 ha

Katastralgemeinden: Anzenberg 60,10 ha, Getzersdorf 370,71 ha, Inzersdorf an der Traisen 468,21 ha, Walpersdorf 363,37 ha, Wetzmannsthal 102,99 ha

Postleitzahlen: Gemeindeamt: 3130 weitere: 3131

Österr. Karte: 38

Höhenklasse: 2

NUTS 3-Code: AT123

05520	Anzenberg D	000	21	16	23	19	68	-	-	8
05521	Getzersdorf D 226 Bahnhofsiedlung Sdlg 208, Marienmühle Krwk	001	172	138	210	193	485	38	18	36
05522	Inzersdorf ob der Traisen D 260 (48°19'01",15°40'44")	000	161	129	153	142	405	40	18	41
05523	Walpersdorf D (250) Höchtlmühle Mü, Schloss Walpersdorf Schl	000	99	76	180	163	364	37	6	20

Sankt Pölten(Land)

Gemeindenname OKZ Ortschaftsname	ZB ZSP	Gebäude insges.	Geb.mit Haupt- wohnsitz	Wohnun- gen	Haus- halte	Wohn- bevölk.	Neben- wohnsitz- fälle	Ar- beits- stätten	L + F Betr.- stätten	
05524 Wetzmannsthal D (290)	000	23	20	27	24	77	5	3	11	
Zählsprengelübersicht:										
Inzersdorf ob der Traisen	000	304	241	383	348	914	82	27	80	
Getzersdorf	001	172	138	210	193	485	38	18	36	

Kapelln M

319 15 **X** **447** **376** **459** **414** **1.280** **126** **39** **133**

Gerichtsbezirk: Neulengbach

Fläche: 2.019,06 ha

Katastralgemeinden: Etzersdorf 507,79 ha, Kapelln 111,44 ha, Katzenberg 168,09 ha, Killing 215,95 ha, Panzing und Miesting 163,31 ha, Pönnig 172,43 ha, Rapoltendorf 176,44 ha, Rassing 298,82 ha, Thalheim 204,79 ha

Postleitzahl: 3141

Österr. Karte: 38, 56

Höhenklasse: 2

NUTS 3-Code: AT123

05535 Etzersdorf D 223	000	163	142	168	153	453	47	12	32	
05536 Kapelln M 226 (48°15'32",15°45'02")	000	73	56	83	72	197	21	16	8	
05537 Katzenberg D	000	15	14	15	15	43	6	1	8	
05538 Mitterau W	000	7	6	7	7	23	1	-	2	
05539 Mitterkilling W	000	8	5	9	7	17	2	-	4	
05540 Oberkilling W	000	6	6	6	6	24	1	-	3	
05541 Obermiesting W	000	11	11	11	11	42	1	-	8	
05542 Panzing D	000	14	13	15	15	54	4	-	6	
05543 Pönnig D	000	19	16	16	16	54	3	1	8	
05544 Rapoltendorf D 224	000	25	21	26	24	78	5	2	8	
05545 Rassing D 220	000	47	40	46	41	133	20	4	26	
05546 Thalheim D 241	001	47	35	45	36	124	15	2	14	
Schloss Thalheim Schl, Ziegelhausen R										
05547 Unterau W	000	4	4	4	4	15	-	1	2	
05548 Unterkilling W	000	6	5	6	5	21	-	-	2	
05549 Untermiesting E	000	2	2	2	2	2	-	-	2	
Zählsprengelübersicht:										
Kapelln	000	400	341	414	378	1.156	111	37	119	
Thalheim	001	47	35	45	36	124	15	2	14	

Karlstetten M

319 16 **X** **691** **574** **735** **667** **1.999** **183** **73** **117**

Gerichtsbezirk: Sankt Pölten(Land)

Fläche: 2.825,37 ha

Katastralgemeinden: Hausenbach 230,12 ha, Heitzing 295,52 ha, Karlstetten 619,37 ha, Lauterbach 345,51 ha, Obermamau 446,68 ha, Schaubing 50,60 ha, Untermamau 166,96 ha, Weyersdorf 670,61 ha

Postleitzahl: 3121

Österr. Karte: 37, 38, 55, 56

Höhenklasse: 3

NUTS 3-Code: AT123

05550 Dreihöf W	000	3	3	3	3	7	-	-	2
-----------------	-----	---	---	---	---	---	---	---	---

Sankt Pölten(Land)

Gemeindename OKZ	Ortschaftsname	ZB ZSP	Gebäude insges.	Geb.mit Haupt- wohnsitz	Wohnun- gen	Haus- halte	Wohn- bevölk.	Neben- wohnsitz- fälle	Ar- beits- stätten	L + F Betr.- stätten
05551	Hausenbach D 348 Schloss Hausenbach Schl	000	63	48	63	54	157	25	1	6
05552	Heitzing D (390)	000	46	36	48	42	123	14	7	6
05553	Karlstetten M 375 (48°15'34",15°34'00")	000	401	343	434	400	1.186	103	49	39
05554	Lauterbach D	000	20	16	22	19	55	1	-	12
05555	Obermamau D 300	001	36	27	36	32	110	10	3	15
05556	Rosenthal ZH Ottenhof E	000	10	5	11	8	31	8	3	3
05557	Schaubing W	000	4	3	5	4	12	-	-	3
05558	Untermamau D	001	22	17	19	17	71	1	2	12
05559	Weyersdorf D 486 Eglsee R, Hubertuskapelle Ki	000	68	58	72	67	191	16	5	17
05560	Wieshöf D	000	18	18	22	21	56	5	3	2
Zählsprengelübersicht:										
	Karlstetten	000	633	530	680	618	1.818	172	68	90
	Obermamau-Untermamau	001	58	44	55	49	181	11	5	27

Kasten bei Böheimkirchen

319	17	000	457	351	514	428	1.237	205	36	98
------------	-----------	------------	------------	------------	------------	------------	--------------	------------	-----------	-----------

Gerichtsbezirk: Neulengbach

Fläche: 2.051,34 ha

Katastralgemeinden: Baumgarten bei Kasten 67,47 ha, Berg 59,80 ha, Braunsberg 58,47 ha, Damberg 84,24 ha, Dörfl bei Kasten 107,38 ha, Fahrafeld 277,55 ha, Gwörth 27,04 ha, Hummelberg bei Kasten 66,09 ha, Kasten 107,86 ha, Kirchsteig 208,33 ha, Kronberg 155,53 ha, Lanzendorf bei Kasten 145,26 ha, Lielach 138,26 ha, Mitterfeld 126,29 ha, Stallbach 252,20 ha, Steinabruck 52,75 ha, Wallenreith 116,82 ha

Postleitzahlen: Gemeindeamt: 3072 weitere: 3071, 3074

Österr. Karte: 56, 57

Höhenklasse: 2

NUTS 3-Code: AT123

05561	Baumgarten bei Kasten R (290) Griesbauer E, Wankmühle E	000	21	16	25	19	56	8	1	5
05562	Berg R	000	12	9	15	12	36	7	-	3
05563	Braunsberg E	000	2	2	3	2	3	2	-	1
05564	Damberg ZH Kasagrüb E	000	9	5	8	5	19	5	-	5
05565	Dörfl bei Kasten D (270)	000	34	24	37	28	74	14	2	8
05566	Fahrafeld D 285 Hofmühl E, Perschlinghof E, Schöllnmühle E, Sonnenhof E	000	67	48	76	55	160	40	7	17
05567	Gwörth R Schmalzlmühl E	000	9	3	9	4	14	3	1	3
05568	Hummelberg bei Kasten R	000	6	4	7	4	12	6	-	3
05569	Kasten bei Böheimkirchen D 290 (48°09'16",15°46'49") Kronabeth E	000	135	109	149	137	414	36	14	11
05570	Kirchsteig ZH Buchberg E, Gallotswies E, Haselgrub E, Rumpfhof E, Stixenhof E, Wolfsähn E	000	14	11	16	13	41	3	1	8

Sankt Pölten(Land)

Gemeindenname OKZ Ortschaftsname	ZB ZSP	Gebäude insges.	Geb.mit Haupt- wohnsitz	Wohnun- gen	Haus- halte	Wohn- bevölk.	Neben- wohnsitz- fälle	Ar- beits- stätten	L + F Betr.- stätten
----------------------------------------	-----------	--------------------	-------------------------------	----------------	----------------	------------------	------------------------------	--------------------------	----------------------------

E, Lenisgraben E, Mitterplespitz E, Muglbauer E, Pichl E, Schöngraben E, Schreiberhof E, Sommerau E, Steinbach E, Vorderplespitz E

Zählsprengelübersicht:

Kirchberg-Markt	000	514	430	751	652	1.672	218	109	24
Kirchberg-Umgebung	001	509	395	573	464	1.496	237	27	169

Kirchstetten M

319 19	X	673	553	778	670	1.814	313	62	91
---------------	----------	------------	------------	------------	------------	--------------	------------	-----------	-----------

Gerichtsbezirk: Neulengbach

Fläche: 1.776,10 ha

Katastralgemeinden: Doppel 193,62 ha, Kirchstetten 408,92 ha, Oberwolfsbach 85,59 ha, Paltram 181,64 ha, Senning 63,87 ha, Sichelbach 140,92 ha, Totzenbach 457,31 ha, Waasen 244,23 ha

Postleitzahlen: Gemeindeamt: 3062 weitere: 3061

Österr. Karte: 56, 57

Höhenklasse: 2

NUTS 3-Code: AT123

05585	Aschberg R Im Hag W	000	16	15	18	17	56	3	1	3
05586	Doppel D Haidhof E, Kronhof R	001	31	27	32	29	79	10	3	15
05587	Fuchsberg D	001	15	13	16	13	36	5	1	1
05588	Gstockert R Kreith ZH, Steinweg E	000	10	7	21	17	31	5	1	7
05589	Hinterholz D (290) Grubhof E, Warthof E	000	46	39	54	47	110	13	3	3
05590	Kirchstetten M 270 (48°11'00",15°49'01")	X	250	198	280	236	582	113	30	11
		000	227	177	253	211	524	103	26	10
		002	23	21	27	25	58	10	4	1
	Eichberg R, Eigenhof E, Neukirchstetten Sdlg (300), Sommerhof W									
05592	Ober-Wolfsbach D Gaisfeld W	001	30	22	33	24	66	23	1	7
05593	Paltram D (270) Großer Bruckhof E	001	30	27	33	32	163	33	4	10
05681	Pettenau R	002	10	8	14	11	26	4	-	3
05594	Senning W	001	5	5	6	6	18	3	-	5
05595	Sichelbach D (280) Kesselhof E, Zehetberg E	000	45	39	47	43	120	11	3	7
05596	Totzenbach D 275 Kleiner Bruckhof R, Oedhöfe E, Reithof ZH	001	141	111	172	148	410	70	13	12
05597	Waasen D	000	44	42	52	47	117	20	2	7

Zählsprengelübersicht:

Kirchstetten	000	388	319	445	382	958	155	36	37
Totzenbach	001	252	205	292	252	772	144	22	50
Pettenau	002	33	29	41	36	84	14	4	4

Sankt Pölten(Land)

Gemeindenname OKZ Ortschaftsname	ZB ZSP	Gebäude insges.	Geb.mit Haupt- wohnsitz	Wohnun- gen	Haus- halte	Wohn- bevölk.	Neben- wohnsitz- fälle	Ar- beits- stätten	L + F Betr.- stätten	
Loich										
319 20		000	240	183	255	213	669	106	23	73
Gerichtsbezirk: Sankt Pölten(Land)										
Fläche: 2.451,62 ha										
Katastralgemeinden: Loich 2.451,62 ha										
Postleitzahlen: Gemeindeamt: 3211 weitere: 3204										
Österr. Karte: 55, 73										
Höhenklasse: 4										
NUTS 3-Code: AT123										
05598	Dobersnigg D 397	000	21	9	16	13	48	5	5	1
05599	Hammerlmühlgegend ZH (480) Hammerlmühle Gh	000	14	11	14	12	29	2	1	3
05600	Loich D 449 (47°59'44",15°24'00") Angermühle E, Sparmühle E	000	82	65	87	75	218	32	13	14
05601	Loicheckgegend ZH (500) Baumgarten E, Klaus E, Korngrub E, Schwarzenberg E, Seemühle E	000	29	15	27	17	59	18	1	10
05602	Oedgegend ZH Hinterriegl E, Oed E, Ries E, Wallerbach E	000	8	7	9	8	29	4	-	9
05603	Rehgrabengegend ZH (480) Burgstall E, Kirchner E, Steinbauer E	000	19	16	20	18	76	5	1	12
05604	Schroffengegend ZH (660) Am Weg E, Brandstatt E, Eben E, Groß Ort E, Grub E, Lehen E, Reit E, Reith E, Schroffen E, Stuben E, Tal E	000	22	18	24	20	75	7	2	20
05605	Schwarzengrabengegend ZH Schwarzengraben E, Stein E	000	8	7	10	8	26	5	-	4
05606	Siedlung Sdlg (420)	000	37	35	48	42	109	28	-	-
Zählsprengelübersicht:										
	Loich	<i>000</i>	<i>240</i>	<i>183</i>	<i>255</i>	<i>213</i>	<i>669</i>	<i>106</i>	<i>23</i>	<i>73</i>
<hr/>										
Maria-Anzbach M										
319 21		X	1.241	876	1.386	1.032	2.621	848	109	88
Gerichtsbezirk: Neulengbach										
Fläche: 1.820,49 ha										
Katastralgemeinden: Getzwiesen 248,71 ha, Großraßberg 521,26 ha, Maria Anzbach 625,72 ha, Unteroberndorf 424,80 ha										
Postleitzahlen: Gemeindeamt: 3034 weitere: 3032, 3033, 3040										
Österr. Karte: 57										
Höhenklasse: 2										
NUTS 3-Code: AT123										
05607	Burgstall D	000	49	37	55	43	101	38	7	4
05608	Furth R Kloster Stein Kl	001	17	12	22	18	81	3	2	3
05609	Götzwiesen R	001	48	31	54	36	82	46	2	6
05610	Groß-Raßberg D Waldhof E	000	68	44	71	46	105	60	3	3
05611	Gschwendt R Schloss Aichhof Schl	000	17	10	28	19	38	11	2	9

Sankt Pölten(Land)

Gemeindename OKZ Ortschaftsname	ZB ZSP	Gebäude insges.	Geb.mit Haupt- wohnsitz	Wohnun- gen	Haus- halte	Wohn- bevölk.	Neben- wohnsitz- fälle	Ar- beits- stätten	L + F Betr.- stätten	
05612 Hof R	000	3	3	4	4	18	1	1	2	
05613 Hofstatt am Anzbach D (260)	000	116	89	122	96	255	91	11	2	
05614 Klein-Weinberg R	000	10	5	8	5	11	5	-	2	
05615 Knagg R	001	15	13	16	15	37	5	1	7	
05616 Maierhöfen Sdlg (250)	000	78	56	80	61	204	61	10	3	
05617 Maria-Anzbach M 245 (48°11'26",15°55'46") Haitzing Sdlg	000	585	413	689	510	1.203	391	46	9	
05618 Oed D Hofstetten Hgr	000	27	17	19	17	42	9	2	9	
05619 Pameth R	000	11	7	12	8	26	21	4	4	
05620 Unter-Oberndorf D (250)	001	185	130	192	144	385	103	18	19	
05621 Winkl E	001	1	1	1	1	2	-	-	1	
05622 Winten ZH Grabenhof E, Rochl E	001	11	8	13	9	31	3	-	5	
Zählsprengelübersicht:										
Maria-Anzbach-Gr.-Raßbg	000	964	681	1.088	809	2.003	688	86	47	
Unter-Obernd.-Götzwiesen	001	277	195	298	223	618	160	23	41	

Markersdorf-Haindorf M

319 22	X	588	505	710	657	1.799	130	63	83
---------------	----------	------------	------------	------------	------------	--------------	------------	-----------	-----------

Gerichtsbezirk: Sankt Pölten(Land)

Fläche: 1.666,99 ha

Katastralgemeinden: Haindorf 225,74 ha, Knetzersdorf 92,43 ha, Mannersdorf 272,97 ha, Markersdorf 362,84 ha, Mitterau 154,35 ha, Mitterndorf 45,34 ha, Nenndorf 102,82 ha, Poppendorf 172,68 ha, Winkel 152,13 ha, Wultendorf 85,69 ha

Postleitzahlen: Gemeindeamt: 3385 weitere: 3384

Österr. Karte: 55

Höhenklasse: 2

NUTS 3-Code: AT123

05623 Haindorf D 256 Aussiedler E	001	36	27	38	31	112	9	3	12
05624 Knetzersdorf D	001	12	12	13	13	45	2	2	7
05625 Mannersdorf D	001	17	13	16	13	40	3	2	10
05626 Markersdorf an der Pielach M 252 (48°11'34",15°30'00")	000	376	321	470	438	1.137	83	40	16
05627 Mitterau D 245 Schloss Mitterau Schl	000	56	50	68	65	184	12	4	12
05628 Mitterndorf W	001	4	4	5	5	16	4	-	2
05629 Nenndorf W	000	4	4	6	6	20	2	-	4
05630 Poppendorf D 260	000	55	50	65	60	167	11	9	8
05631 Winkel D	001	21	17	22	19	56	3	3	8
05632 Wultendorf W	000	7	7	7	7	22	1	-	4

Zählsprengelübersicht:

Markersdorf a.d.Pielach	000	498	432	616	576	1.530	109	53	44
Haindorf	001	90	73	94	81	269	21	10	39

Sankt Pölten(Land)

Gemeindenname OKZ Ortschaftsname	ZB ZSP	Gebäude insges.	Geb.mit Haupt- wohnsitz	Wohnun- gen	Haus- halte	Wohn- bevölk.	Neben- wohnsitz- fälle	Ar- beits- stätten	L + F Betr.- stätten
05652 Griechenber D (360)	000	69	57	73	64	183	24	3	8
05653 Neidling D 312 (48°14'01",15°33'24")	000	47	39	45	42	127	19	9	7
05654 Pultendorf D	000	14	11	15	12	48	9	3	7
05655 Watzelsdorf D 297	000	33	28	39	36	105	8	4	6
05656 Wernersdorf D 299	001	18	17	22	21	67	2	-	10
Zählsprengeleübersicht:									
Neidling	<i>000</i>	<i>438</i>	<i>382</i>	<i>463</i>	<i>427</i>	<i>1.315</i>	<i>130</i>	<i>42</i>	<i>66</i>
Wernersdorf	<i>001</i>	<i>18</i>	<i>17</i>	<i>22</i>	<i>21</i>	<i>67</i>	<i>2</i>	<i>-</i>	<i>10</i>

Neulengbach ST

319	26	X	2.785	2.038	3.535	2.796	7.120	1.833	365	193
------------	-----------	----------	--------------	--------------	--------------	--------------	--------------	--------------	------------	------------

Gerichtsbezirk: Neulengbach

Fläche: 5.163,80 ha

Katastralgemeinden: Almersberg 92,20 ha, Emmersdorf 65,55 ha, Großweinberg 111,70 ha, Haag 113,89 ha, Inprugg 295,25 ha, Markersdorf 373,07 ha, Neulengbach 114,83 ha, Ollersbach 280,53 ha, Pettenau 77,63 ha, Raipoltenbach 1.051,23 ha, St. Christophen 1.407,78 ha, Tausendblum 577,52 ha, Umsee 120,12 ha, Unterwolfsbach 321,73 ha, Wolfersdorf 160,77 ha

Postleitzahlen: Gemeindeamt: 3040 weitere: 3051, 3061, 3072

Österr. Karte: 56, 57

Höhenklasse: 2

NUTS 3-Code: AT123

05657 Almersberg D	002	35	22	36	24	69	25	-	6
05658 Anzing R	004	5	5	5	5	21	3	-	5
05659 Au am Anzbach D (250)	001	312	186	331	205	493	245	7	3
05660 Berging W	004	5	4	5	5	22	3	1	3
05859 Ebersberg D (260) Seebach D	008	316	214	358	273	670	176	45	4
05860 Eitzenberg E	007	2	2	5	4	13	1	-	1
05661 Emmersdorf D	002	62	42	61	45	137	34	4	-
05662 Gamesreith ZH Bramethof E, Hinterholz E, Wiedenhof E, Wurzwall E	006	11	7	12	7	24	13	1	4
05663 Großweinberg D	001	47	41	59	47	108	32	6	1
05664 Haag bei Markersdorf W St. Laurenzi Ki	003	3	2	4	3	9	-	-	2
05665 Haag bei Neulengbach D (230) Frauenhof W	009	340	249	397	304	927	284	37	5
05666 Herbstgraben ZH Troodhof E	004	5	5	5	5	20	2	-	4
05667 Herrenhub Mh	006	2	2	3	3	9	1	1	-
05668 Hinterberg W	006	4	4	5	5	14	3	-	-
05669 Inprugg D Finsterhof E	002	68	45	71	54	143	145	8	12
05861 Karl-Deix-Siedlung Sdlg	008	30	28	33	31	69	5	2	-
05670 Kleinhart R	006	3	3	4	4	15	1	-	1
05671 Kleinraßberg D	002	36	21	40	28	69	17	6	1
05862 Laa an der Tulln R	007	10	7	26	21	53	8	-	1

Sankt Pölten(Land)

Gemeindename OKZ	Ortschaftsname	ZB ZSP	Gebäude insges.	Geb.mit Haupt- wohnsitz	Wohnun- gen	Haus- halte	Wohn- bevölk.	Neben- wohnsitz- fälle	Ar- beits- stätten	L + F Betr.- stätten
	Eitzenberg E									
05672	Langenberg R	004	5	4	7	6	20	-	-	3
05673	Ludmerfeld R	006	38	25	41	31	97	18	2	10
	Großgrub E, Querfeld R, Satzing E									
05674	Markersdorf D	003	100	77	104	87	241	32	8	22
05863	Matzelsdorf D	X	29	23	30	25	62	9	1	3
		007	25	21	26	23	59	6	1	3
		008	4	2	4	2	3	3	-	-
05675	Mosletzberg W	004	4	4	4	4	20	-	1	2
05676	Neulengbach St 251	X	402	314	805	700	1.485	257	151	8
	(48°12'00",15°54'37")	000	82	65	215	195	389	65	97	4
		001	182	142	359	306	653	99	35	2
		009	138	107	231	199	443	93	19	2
	Schloss Neulengbach Schl									
05677	Oberdambach R	006	9	8	9	8	16	3	1	-
	Hofstatt E									
05678	Obereichen W	004	4	4	4	4	11	2	-	2
05679	Oberndorf R	006	18	12	19	13	45	13	1	6
	Baselhof E, Kalkgrub E									
05680	Ollersbach D 284	005	211	167	272	229	609	98	17	15
	Schloss Baumgarten Schl									
05682	Raipoltenbach D	004	96	74	115	93	251	36	11	17
05683	Rothenbucherhöhe ZH	006	9	7	11	8	19	3	-	5
	Alm E, Hilm E, Karkam E, Markweg E									
05864	Schönfeld D	007	61	46	73	58	148	38	4	2
05865	Schrabatz R	007	32	28	38	33	77	8	-	2
05685	Schwertfegen W	004	6	4	7	4	8	1	-	2
05684	St. Christophen D	006	150	103	186	134	322	120	22	4
	Dürnhub E									
05866	Stocket D	008	62	41	63	45	119	35	5	-
05867	Straß D	008	90	72	103	87	243	48	9	-
05868	Tausendblum R	007	9	9	13	11	25	5	4	2
05686	Trainst ZH	006	7	5	7	5	13	3	-	4
	Au Gh, Dorneth E, Kümmerlhof Jh									
05869	Umsee D	007	23	19	27	24	66	13	1	6
05870	Unterdambach D	007	45	35	48	37	131	62	3	2
05687	Untereichen D	002	20	20	24	23	55	12	3	4
05688	Unterwolfsbach D	005	31	24	33	27	82	9	2	11
	Teichthof E									
05689	Weiding D	004	15	13	17	15	39	2	-	3
05690	Wolfersdorf D	005	13	11	15	12	31	8	1	5
Zählsprengelübersicht:										
	Neulengbach-Zentrum	000	82	65	215	195	389	65	97	4
	Neulengb.-Zentrum-Umg.-N	001	541	369	749	558	1.254	376	48	6
	Inprugg	002	221	150	232	174	473	233	21	23
	Markersdorf	003	103	79	108	90	250	32	8	24
	Raipoltenbach	004	145	117	169	141	412	49	13	41
	Ollersbach	005	255	202	320	268	722	115	20	31

Sankt Pölten(Land)

Gemeindenname OKZ Ortschaftsname	ZB ZSP	Gebäude insges.	Geb.mit Haupt- wohnsitz	Wohnun- gen	Haus- halte	Wohn- bevölk.	Neben- wohnsitz- fälle	Ar- beits- stätten	L + F Betr.- stätten
St.Christophen	006	251	176	297	218	574	178	28	34
Tausendblum-West	007	207	167	256	211	572	141	13	19
Tausendblum-Ost	008	502	357	561	438	1.104	267	61	4
Neulengb.-Zentrum-Umg.-S	009	478	356	628	503	1.370	377	56	7

Neustift-Innermanzing

319 27	000	579	404	669	498	1.281	390	57	54
---------------	------------	------------	------------	------------	------------	--------------	------------	-----------	-----------

Gerichtsbezirk: Neulengbach

Fläche: 1.491,24 ha

Katastralgemeinden: Neustift-Innermanzing 1.491,24 ha

Postleitzahlen: Gemeindeamt: 3052 weitere: 3033, 3051, 3073

Österr. Karte: 57

Höhenklasse: 2

NUTS 3-Code: AT123

05691	Almerberg R (330)	000	34	30	34	30	87	6	2	9
05692	Aschberg R	000	20	13	20	13	38	13	4	5
05693	Außermanzing R (280)	000	32	21	34	24	58	24	3	4
05694	Barbaraholz R Brandhäusl E, Buschhof E	000	22	13	23	14	35	22	-	3
05695	Eck R Wolfsgrub E	000	29	14	33	16	29	44	-	4
05696	Gießhübl R	000	3	2	3	2	7	1	-	3
05697	Gumpersberg W Buchsach E	000	5	2	5	3	9	6	1	2
05698	Innermanzing D 298	000	262	179	332	250	641	191	33	5
05699	Mannersdorf D 258	000	31	22	34	24	58	22	2	3
05700	Neustift D 298 (48°08'18",15°54'29") Kohlhof W	000	95	75	104	88	230	33	11	4
05701	Oberkühberg R	000	29	18	29	18	51	19	1	5
05702	Unterkühberg R	000	17	15	18	16	38	9	-	7

Zählsprengelübersicht:

Neustift-Innermanzing	000	579	404	669	498	1.281	390	57	54
-----------------------	-----	-----	-----	-----	-----	-------	-----	----	----

Nußdorf ob der Traisen M

319 28	000	597	470	598	535	1.563	171	62	158
---------------	------------	------------	------------	------------	------------	--------------	------------	-----------	------------

Gerichtsbezirk: Sankt Pölten(Land)

Fläche: 1.547,13 ha

Katastralgemeinden: Franzhausen 244,33 ha, Neusiedl 106,29 ha, Nußdorf an der Traisen 363,83 ha, Reichersdorf 461,73 ha, Ried 163,86 ha, Theyern 207,09 ha

Postleitzahlen: Gemeindeamt: 3133 weitere: 3131

Österr. Karte: 38

Höhenklasse: 2

NUTS 3-Code: AT123

05703	Franzhausen D 209 Benda Lutz Werke Fbk	000	148	101	121	107	322	26	14	13
05704	Freilehnmühle R Neumühle E	000	14	8	11	9	28	1	7	2

Sankt Pölten(Land)

Gemeindenname OKZ Ortschaftsname	ZB ZSP	Gebäude insges.	Geb.mit Haupt- wohnsitz	Wohnun- gen	Haus- halte	Wohn- bevölk.	Neben- wohnsitz- fälle	Ar- beits- stätten	L + F Betr.- stätten
05705 Neusiedl D 240	000	20	17	25	21	61	8	-	11
05706 Nußdorf ob der Traisen M 249 (48°21'21",15°41'44")	000	198	163	212	191	533	69	25	57
05707 Reichersdorf D 234	000	176	145	184	165	481	60	15	54
05708 Ried D	000	17	16	20	20	63	-	1	8
05709 Theyern D 370	000	24	20	25	22	75	7	-	13
Zählsprengelübersicht:									
Nußdorf ob der Traisen	<i>000</i>	<i>597</i>	<i>470</i>	<i>598</i>	<i>535</i>	<i>1.563</i>	<i>171</i>	<i>62</i>	<i>158</i>

Ober-Grafendorf M

319 29 X 1.247 1.058 2.002 1.880 4.650 375 198 107

Gerichtsbezirk: Sankt Pölten(Land)

Fläche: 2.457,61 ha

Katastralgemeinden: Badendorf 64,17 ha, Baumgarten bei Grafendorf 216,95 ha, Ebersdorf 188,05 ha, Fridau 83,40 ha, Gasten 163,80 ha, Gattmannsdorf 239,86 ha, Gröben 96,35 ha, Grub bei Obergrafendorf 122,89 ha, Kotting 97,57 ha, Kunning 102,59 ha, Neustift bei Gasten 91,50 ha, Obergrafendorf 373,51 ha, Reitzing 42,89 ha, Rennersdorf 126,12 ha, Ritzersdorf 183,47 ha, Wantendorf 184,56 ha, Willersdorf bei Wantendorf 79,93 ha

Postleitzahl: 3200

Österr. Karte: 55, 56

Höhenklasse: 2

NUTS 3-Code: AT123

05710 Badendorf R Gollhof E	002	4	4	5	5	23	-	-	4
05711 Baumgarten D	002	50	42	58	53	168	13	4	9
05712 Ebersdorf D 272 Farthof E	002	84	76	93	93	286	13	7	10
05713 Fridau D Schloss Fridau Schl	002	31	22	77	71	149	23	10	3
05714 Gasten R Auhof E, Moderstock E, Radlhof E	002	16	13	15	14	43	8	1	10
05715 Gattmannsdorf D	002	34	29	46	43	106	14	3	3
05716 Gröben W	002	7	6	8	7	21	7	-	2
05717 Grub D	002	14	12	17	16	64	2	-	5
05718 Kotting D	002	17	13	19	16	42	4	3	2
05719 Kuning ZH Auf der Oed E, Karlhof E	002	6	6	8	8	23	-	-	3
05720 Neustift D	002	23	19	23	23	74	3	4	6
05721 Ober-Grafendorf M 280 (48°09'00",15°32'29")	X	797	670	1.453	1.364	3.189	252	159	15
	000	241	176	283	265	660	43	88	9
	001	254	227	513	481	1.190	77	32	2
	003	302	267	657	618	1.339	132	39	4
05722 Reitzing W	002	5	5	6	6	22	-	-	5
05723 Rennersdorf D Zickhof E	002	65	55	69	59	146	16	2	7
05724 Ritzersdorf D	002	28	25	32	31	98	2	2	8
05725 Wantendorf D	002	45	41	47	46	126	8	2	11
05726 Willersdorf D	002	21	20	26	25	70	10	1	4

Sankt Pölten(Land)

Gemeinde name OKZ Ortschaftsname	ZB ZSP	Gebäude insges.	Geb.mit Haupt- wohnsitz	Wohnun- gen	Haus- halte	Wohn- bevölk.	Neben- wohnsitz- fälle	Ar- beits- stätten	L + F Betr.- stätten
Zählsprengelübersicht:									
Ober-Grafendorf-Zentrum	000	241	176	283	265	660	43	88	9
Ob.Graf.-Zentr.-Umg.-N	001	254	227	513	481	1.190	77	32	2
Ober-Grafendorf-Umgebung	002	450	388	549	516	1.461	123	39	92
Ob.Graf.-Zentr.-Umg.-S	003	302	267	657	618	1.339	132	39	4
<hr/>									
Obritzberg-Rust M									
319 30	X	715	625	804	738	2.268	190	83	230
Gerichtsbezirk: Sankt Pölten(Land)									
Fläche: 4.147,03 ha									
Katastralgemeinden: Diendorf 140,37 ha, Doppel 362,93 ha, Eitzendorf 103,03 ha, Flinsdorf 145,12 ha, Fugging 260,31 ha, Greiling 100,16 ha, Großrust 240,26 ha, Grünz 123,08 ha, Hain 505,77 ha, Heinigstetten 240,19 ha, Kleinrust 277,52 ha, Landhausen 66,45 ha, Obermerking 157,73 ha, Obritzberg 142,56 ha, Pfaffing 100,20 ha, Schweinern 543,46 ha, Untermerking 194,82 ha, Winzing 66,88 ha, Zagging 376,19 ha									
Postleitzahlen: Gemeindeamt: 3123 weitere: 3107, 3121, 3125									
Österr. Karte: 37, 38, 56									
Höhenklasse: 3									
NUTS 3-Code: AT123									
05727 Angern D	002	15	14	17	16	50	5	3	4
05728 Diendorf D	002	16	13	17	15	47	6	1	8
05729 Doppel W	000	6	6	6	6	15	1	-	5
05730 Eitzendorf D	000	19	18	19	18	64	4	-	6
05731 Flinsdorf D	002	17	15	19	17	43	5	-	5
05732 Fugging D 274	001	39	34	45	43	127	11	5	17
05733 Greiling D	002	16	15	21	18	71	4	2	7
05734 Großhain D (270)	002	55	51	57	57	200	8	7	25
05735 Großrust D 328	001	86	72	88	82	262	19	10	22
05736 Grünz D (300)	000	34	31	39	32	102	11	9	12
05737 Heinigstetten D Großhof E, Steinhof E, Wiedenhof E	000	10	10	11	10	21	6	1	5
05738 Hofstetten W	000	11	10	13	11	34	4	1	6
05739 Kleinhain D	002	35	29	82	79	220	12	5	1
05740 Kleinrust D 299	001	34	31	36	34	98	14	6	12
05741 Landhausen D	000	17	15	19	17	49	7	2	10
05742 Mittermerking E	001	3	3	5	4	18	-	2	3
05743 Neustift D	000	28	27	34	33	97	10	4	4
05744 Obermerking D	001	19	18	21	20	62	1	3	6
05745 Obritzberg M 366 (48°17'26",15°35'44")	000	108	91	107	95	268	25	7	13
05746 Pfaffing D	000	20	18	21	19	58	4	1	8
05747 Schweinern D (310)	000	55	44	52	47	133	20	5	14
05748 Thallern D Brunndoppelhof Mh	000	13	10	13	10	36	2	1	4
05749 Untermerking W	001	9	8	9	8	33	2	-	4
05750 Winzing W	000	6	4	6	5	16	-	2	3
05751 Zagging D (280)	002	44	38	47	42	144	9	6	26

Sankt Pölten(Land)

Gemeindenname OKZ Ortschaftsname	ZB ZSP	Gebäude insges.	Geb.mit Haupt- wohnsitz	Wohnun- gen	Haus- halte	Wohn- bevölk.	Neben- wohnsitz- fälle	Ar- beits- stätten	L + F Betr.- stätten
-------------------------------------	-----------	--------------------	-------------------------------	----------------	----------------	------------------	------------------------------	--------------------------	----------------------------

Zählsprengelübersicht:

Obritzberg	000	327	284	340	303	893	94	33	90
Kleinrust	001	190	166	204	191	600	47	26	64
Hain	002	198	175	260	244	775	49	24	76

Prinzersdorf M

319 32	000	482	403	598	537	1.413	100	79	14
---------------	------------	------------	------------	------------	------------	--------------	------------	-----------	-----------

Gerichtsbezirk: Sankt Pölten(Land)

Fläche: 405,76 ha

Katastralgemeinden: Prinzersdorf 294,96 ha, Uttendorf 110,80 ha

Postleitzahl: 3385

Österr. Karte: 55

Höhenklasse: 2

NUTS 3-Code: AT123

05756 Prinzersdorf M 256 (48°12'01",15°31'00")	000	460	384	572	512	1.339	97	76	9
-----------------------------------------------------------	------------	------------	------------	------------	------------	--------------	-----------	-----------	----------

05757 Uttendorf D (260)	000	22	19	26	25	74	3	3	5
-------------------------	-----	----	----	----	----	----	---	---	---

Zählsprengelübersicht:

Prinzersdorf	000	482	403	598	537	1.413	100	79	14
--------------	-----	-----	-----	-----	-----	-------	-----	----	----

Pyhra M

319 34	X	1.100	901	1.411	1.196	3.286	380	82	252
---------------	----------	--------------	------------	--------------	--------------	--------------	------------	-----------	------------

Gerichtsbezirk: Sankt Pölten(Land)

Fläche: 6.675,61 ha

Katastralgemeinden: Adeldorf 106,62 ha, Atzling 111,24 ha, Auern 155,14 ha, Blindorf 75,62 ha, Brunn 315,79 ha, Ebersreith 150,74 ha, Egelsee 229,98 ha, Fahra 124,86 ha, Getzersdorf 128,57 ha, Heuberg 206,48 ha, Hinterholz 162,35 ha, Hummelberg bei Pyhra 67,91 ha, Loitzenberg 138,93 ha, Nützliling 356,90 ha, Obergrub 109,68 ha, Obertiefenbach 236,11 ha, Perersdorf 224,93 ha, Probstwald 298,46 ha, Pyhra 261,46 ha, Reichenhag 177,08 ha, Reichgrüben 152,37 ha, Schauching 155,29 ha, Schnabling 71,57 ha, Wald 1.750,74 ha, Weinzettl 250,68 ha, Wieden bei Pyhra 107,84 ha, Zell 421,83 ha, Zuleithen 126,44 ha

Postleitzahlen: Gemeindeamt: 3143 weitere: 3071, 3104, 3144

Österr. Karte: 56

Höhenklasse: 3

NUTS 3-Code: AT123

05763 Adeldorf W	001	10	9	13	11	34	1	1	5
05884 Aigen R	002	6	5	6	5	11	2	-	2
05765 Atzling R Pitzelsberg W	001	14	11	15	14	40	-	1	4
05766 Auern D	001	36	31	40	36	101	10	1	6
05885 Baumgarten W	002	3	3	4	4	20	-	-	3
05767 Blindorf W	001	9	7	8	8	20	-	-	4
05768 Brunn D (310)	001	35	34	36	35	126	7	3	11
05769 Ebersreith D	001	14	10	15	11	32	4	-	7
05770 Egelsee D	001	14	13	20	18	49	4	-	10
05771 Fahra R Burgstall E, Grabenhof E, Schrotthof E	001	18	15	21	18	45	4	2	6
05772 Gattring-Raking Gattring R, Raking R, Rehgraben E	001	23	17	31	25	75	13	2	7

Sankt Pölten(Land)

Gemeindename OKZ	Ortschaftsname	ZB ZSP	Gebäude insges.	Geb.mit Haupt- wohnsitz	Wohnun- gen	Haus- halte	Wohn- bevölk.	Neben- wohnsitz- fälle	Ar- beits- stätten	L + F Betr.- stätten
05773	Getzersdorf R	001	20	15	22	21	48	2	2	4
05774	Heuberg D (290) Im Steg Hgr, Kyrnberg E, Luberg E, Weinlinghof E	000	112	99	193	156	375	46	7	5
05775	Hinterholz ZH Raffelsberg E	001	14	12	15	14	53	1	-	10
05776	Hummelberg bei Hinterholz W	001	9	6	12	8	26	2	1	4
05777	Kirchweg R	001	22	17	28	23	52	12	-	2
05778	Nützing D	001	33	24	38	29	73	28	-	5
05886	Oberburbach W	002	8	7	6	7	18	-	-	3
05779	Obergrub R Berghof E, Gölsenhof E, Zehethof E	001	8	7	8	8	39	1	-	6
05780	Oberloitzenberg W	001	5	5	5	6	17	1	-	4
05781	Obertiefenbach D	001	24	21	29	26	88	6	1	12
05782	Perersdorf D Eckenstegmühle E, Gunersdorf W, Prucknerhof E, Ruine St. Cäcilia Ru	001	26	20	28	24	84	10	1	13
05887	Perschenegg ZH (400) Draxelhof E, Gesselhof E, Gölsenhof E, Haberegg E, Heugraben E, Holzerhof E, Innerkogelbach W, Izerhof E, Krempelhof E, Mayring W, Nockerhof E, Ober-Sallaberg E, Rohrhof E, Steinruck E, Unter-Sallaberg E	002	88	57	97	71	215	28	4	32
05783	Pyhra M 298 (48°09'32",15°41'01")	000	271	234	421	367	902	92	36	17
05784	Reichenhag D	001	30	29	34	32	96	9	2	8
05785	Reichgrüben D	001	15	13	16	14	51	4	-	12
05786	Schauching D Billinghof E	001	49	39	52	46	121	15	5	6
05787	Schnabling R	001	37	30	34	31	76	9	2	5
05888	Steinbach R	002	5	5	5	5	10	-	-	1
05889	Unterburbach W	002	6	3	5	3	7	1	-	2
05788	Unterloitzenberg W	001	3	1	2	1	4	-	-	2
05890	Wald D 340 Schloss Wald Schl	002	81	63	97	78	243	34	6	10
05789	Weinzettl W	001	11	8	12	8	25	14	4	3
05790	Wieden R Blumauerhof W	001	7	6	8	6	25	1	-	5
05891	Windhag E	002	2	2	2	2	7	-	-	2
05892	Zell R Berg E, Fuchshof E, Kledinghof E	002	23	15	24	17	46	18	1	7
05792	Zuleithen W Brunnhof E	001	9	8	9	8	32	1	-	7
Zählsprengelübersicht:										
	Pyhra-Heuberg	000	383	333	614	523	1.277	138	43	22
	Pyhra-Heuberg-Umgebung	001	495	408	551	481	1.432	159	28	168
	Wald	002	222	160	246	192	577	83	11	62

Sankt Pölten(Land)

Gemeindenname OKZ Ortschaftsname	ZB ZSP	Gebäude insges.	Geb.mit Haupt- wohnsitz	Wohnun- gen	Haus- halte	Wohn- bevölk.	Neben- wohnsitz- fälle	Ar- beits- stätten	L + F Betr.- stätten
Rabenstein an der Pielach M									
319 35	X	808	636	1.058	870	2.412	392	99	120
Gerichtsbezirk: Sankt Pölten(Land) Fläche: 3.625,04 ha Katastralgemeinden: Rabenstein 3.625,04 ha Postleitzahl: 3203 Österr. Karte: 55 Höhenklasse: 3 NUTS 3-Code: AT123									
05793		68	57	70	62	203	18	1	25
Deutschbach ZH (420) Am Lehen E, Am Stein E, Bärntaler E, Bonthal E, Deutschbach-Siedlung Sdlg, Deutschbachmühle ZH, Etmhof E, Kaisergrub E, Klosterbauer E, Luccamühle E, Ober-Eichberg E, Ranzental E, Rinnerhof E, Tiefental E									
05794	X	132	102	200	164	438	75	19	15
Dorf-Au ZH Bergerbauer E, Bramböck E, Dorf-Au/Häusergruppe Hgr (450), Gsoll E, Malhof E, Mühlbergkapelle Ki, Unter-Eichberg E									
05795	X	49	40	51	44	140	16	1	13
Königsbach ZH (420) Inner-Reitbach E, Karhof E, Kollerberg E, Ober-Sattel E, Unter-Sattel E, Wießhof E									
05796	000	299	241	402	320	827	178	57	9
Rabenstein an der Pielach M 344 (48°03'57",15°28'01") Ruine Rabenstein Ru									
05797	X	20	15	23	17	56	15	2	8
Röhrenbach ZH Josef-Franz-Hütte Schh, Mitter-Röhrenbach ZH, Ober-Röhrenbach ZH, Ober-Zögernitz E, Vorder-Röhrenbach ZH									
05798	001	69	51	113	98	247	27	3	8
Steinklamm ZH (360) Edelbauer E, Kor E									
05799	001	131	105	159	135	399	41	13	29
Tradigist D 394 Aigelsreith E, Christental ZH, Dornleiten E, Eckbauer E, Geiseben E, Groß-Knaushof E, Grub E, Hofstatt E, Karhof E, Knaushof E, Oberer E, Roggenstatt ZH, Tradigist-Siedlung Sdlg, Unter-Zögernitz E									
05800	001	40	25	40	30	102	22	3	13
Warth ZH Hundsdorf W, Ober-Reitberg E, Steiner ZH, Unter-Reitberg E									
Zählsprengelübersicht:									
	000	407	322	578	458	1.167	255	74	11
	001	401	314	480	412	1.245	137	25	109
<hr/>									
Schwarzenbach an der Pielach									
319 39	000	171	119	183	145	427	86	17	62
Gerichtsbezirk: Sankt Pölten(Land) Fläche: 4.545,77 ha Katastralgemeinden: Schwarzenbach 4.545,77 ha Postleitzahl: 3212 Österr. Karte: 72, 73 Höhenklasse: 5 NUTS 3-Code: AT123									
05831	000	54	38	62	56	153	28	12	15
Brunnrotte ZH (560) (47°56'50",15°22'53")									

Sankt Pölten(Land)

Gemeindename OKZ Ortschaftsname	ZB ZSP	Gebäude insges.	Geb.mit Haupt- wohnsitz	Wohnun- gen	Haus- halte	Wohn- bevölk.	Neben- wohnsitz- fälle	Ar- beits- stätten	L + F Betr.- stätten	
Hütten E, Reit E, Schwarzenbach an der Pielach D 510, Silberriegel E										
05832 Finzenebengegend ZH	000	4	1	3	1	3	-	-	-	
Ahornhütte Jhtt, Hölzerne Kirche Ki, Seisenbach E, Seisenbachhäusl E										
05833 Grabschifterwald E	000	3	1	2	1	1	4	-	2	
Karntal E										
05834 Guttenhofgegend ZH (700)	000	18	13	23	14	42	13	-	7	
Perneben E, Schweinsberg E, Usang E										
05835 Haslaurotte ZH (520)	000	21	13	18	14	33	3	1	4	
Grabel E, Hinterstaff E, Isbary Sä, Schläglhäusl E, Vogelhütte E, Vorderstaff E										
05836 Hofrotte ZH (530)	000	13	10	15	12	38	3	1	7	
Eben E, Hof E, Lueg E, Pichl E, Scheidlach E, Unterwindhaag E										
05837 Loicheckgegend	000	1	-	1	-	-	1	-	1	
Loicheck E										
05838 Schwarzenbachgegend ZH	000	4	2	3	2	6	5	-	1	
Hafnerreit E, Klause E, Kowald E										
05839 Seerotte ZH (620)	000	31	26	32	28	92	14	1	12	
Hartberg E, Hinterleiten E, Oberhof E, Obersee E, Sonnleiten E, Stein E, Stuppacheben E, Untersee E										
05840 Staudachgegend ZH	000	7	4	9	6	12	4	-	5	
Tal E										
05841 Steinrotte ZH (700)	000	9	7	8	7	30	4	1	6	
Leiten E, Oberfuchsriegel E, Unterfuchsriegel E										
Almen: Geißenberg										
05842 Taschlgrabenrotte ZH (640)	000	6	4	7	4	17	7	1	2	
Reit E										
Zählsprengelübersicht:										
Schwarzenbach a.d.Pielach	000	171	119	183	145	427	86	17	62	

St. Margarethen an der Sierning

319 38 **000 319 286 354 330 1.025 96 30 79**

Gerichtsbezirk: Sankt Pölten(Land)

Fläche: 1.457,88 ha

Katastralgemeinden: Eigendorf 113,67 ha, Feilendorf 133,78 ha, Kainratsdorf 77,74 ha, Kleinsierning 75,41 ha, Linsberg 57,79 ha, Margarethen 247,76 ha, Oberhofen 59,95 ha, Rammersdorf 151,86 ha, Saudorf 71,96 ha, Türnau 124,38 ha, Unterradl 147,15 ha, Wieden bei Margarethen 41,30 ha, Wilhersdorf bei Margarethen 155,13 ha

Postleitzahl: 3231

Österr. Karte: 55

Höhenklasse: 2

NUTS 3-Code: AT123

05818 Eigendorf W	000	6	6	7	7	24	4	1	5	
05819 Feilendorf W	000	8	8	8	8	30	1	1	6	
05820 Kainratsdorf W	000	5	5	7	6	16	2	-	3	
05821 Kleinsierning R	000	5	5	7	7	23	-	-	3	
05822 Linsberg D 270	000	21	19	23	21	79	8	3	4	
05823 Oberhofen R	000	5	5	6	6	18	3	-	4	
Fuchsschweif E										
05824 Rammersdorf D (250)	000	19	16	22	20	61	5	1	5	
Gschwendhof E, Luft E, Nopp Hof E										
05826 Saudorf W	000	7	6	7	7	22	3	-	3	
05825 St. Margarethen an der	000	163	146	179	169	507	45	21	15	

Sankt Pölten(Land)

Gemeindenname OKZ Ortschaftsname	ZB ZSP	Gebäude insges.	Geb.mit Haupt- wohnsitz	Wohnun- gen	Haus- halte	Wohn- bevölk.	Neben- wohnsitz- fälle	Ar- beits- stätten	L + F Betr.- stätten
Sierning D 261									
(48°09'34",15°29'02")									
Grubhof E, Handlhof E									
05827 Türnau D	000	11	9	12	10	25	8	-	4
05828 Unterradl D 261	000	31	28	34	31	105	10	1	14
Fuchsschweif E, Grabenhof W									
05829 Wieden D	000	14	12	18	16	49	2	-	6
05830 Wilhersdorf D (270)	000	24	21	24	22	66	5	2	7
Zählsprengelübersicht:									
St.Margarethen a.d.Siern.	000	319	286	354	330	1.025	96	30	79

Statzendorf

319 40	000	426	341	581	530	1.420	128	48	79
---------------	------------	------------	------------	------------	------------	--------------	------------	-----------	-----------

Gerichtsbezirk: Sankt Pölten(Land)

Fläche: 1.245,23 ha

Katastralgemeinden: Absdorf 116,53 ha, Kuffern 506,93 ha, Rottersdorf 269,57 ha, Statzendorf 291,11 ha, Weidling 61,09 ha

Postleitzahl: 3125

Österr. Karte: 38

Höhenklasse: 2

NUTS 3-Code: AT123

05843 Absdorf D	000	109	86	207	192	461	40	9	9
Bahnsiedlung Sdlg 276									
05844 Kuffern D 295	000	116	89	123	112	333	22	13	37
Silbergrube E									
05845 Rottersdorf D 276	000	75	70	89	84	241	38	9	12
Siedlung Rottersdorf Sdlg 276									
05846 Statzendorf D 295	000	111	84	147	129	346	25	16	16
(48°18'31",15°38'34")									
05847 Weidling D	000	15	12	15	13	39	3	1	5
Zählsprengelübersicht:									
Statzendorf	000	426	341	581	530	1.420	128	48	79

Stössing

319 41	000	351	232	388	274	738	246	25	112
---------------	------------	------------	------------	------------	------------	------------	------------	-----------	------------

Gerichtsbezirk: Neulengbach

Fläche: 2.747,28 ha

Katastralgemeinden: Bonnleiten 407,75 ha, Buchbach 171,65 ha, Dachsbach 214,66 ha, Freiling 99,39 ha, Hendlgraben 61,74 ha, Hochgschaid 494,89 ha, Hochstraß 707,41 ha, Hof 45,39 ha, Sonnleiten 197,38 ha, Stössing 347,02 ha

Postleitzahlen: Gemeindeamt: 3073 weitere: 3072, 3074

Österr. Karte: 56, 57

Höhenklasse: 3

NUTS 3-Code: AT123

05848 Bonnleiten ZH (500)	000	52	31	53	33	86	43	2	19
Bacher E, Goin ZH, Luger E									
05849 Buchbach ZH	000	12	10	13	11	30	11	-	9
Binder E, In der Lage E, Maierhofer E, Spornraft E									
05850 Dachsbach ZH (440)	000	11	10	18	17	45	3	-	5
Dürnberger E, Gritschenberger E, Unterhegerberger E									

Sankt Pölten(Land)

Gemeindenname OKZ Ortschaftsname	ZB ZSP	Gebäude insges.	Geb.mit Haupt- wohnsitz	Wohnun- gen	Haus- halte	Wohn- bevölk.	Neben- wohnsitz- fälle	Ar- beits- stätten	L + F Betr.- stätten
05851 Freiling R 315 Günzbeck E	000	18	14	20	15	40	10	-	4
05852 Hendelgraben R (320)	000	29	22	36	32	74	12	4	6
05853 Hochgschaid D (450) Froschberg E, Grünberg E, Schönberg E, Solinger E, Waldhäuseln R	000	65	48	67	52	141	41	2	20
05854 Hochstraß ZH (610) Auf der Oed E, Bauernhofer E, Dolln E, Ecker E, Gigerbauer E, Haunolden E, Hegerberghütte Schh, Im Grübel E, Kloster Hochstraß Kl, Krepp E, Kühnleiten E, Latsch E, Oberhegerberger E, Prinzbauer E, Schererbauer E, Sonnleitner E, Wegerer E	000	42	28	39	28	97	23	5	21
05855 Hof R Decklberg E	000	5	5	6	6	20	5	1	6
05857 Sonnleiten ZH Hamed E, In der Haid E	000	12	7	14	9	29	15	-	6
05858 Stössing D 344 (48°07'26",15°49'00") Hinterbichler E, Ödhof E, Reifbach Mh	000	105	57	122	71	176	83	11	16
Zählsprengelübersicht: Stössing	000	351	232	388	274	738	246	25	112

Traismauer ST

319 43	X	1.835	1.494	2.560	2.318	5.618	667	188	274
---------------	----------	--------------	--------------	--------------	--------------	--------------	------------	------------	------------

Gerichtsbezirk: Sankt Pölten(Land)

Fläche: 4.311,34 ha

Katastralgemeinden: Frauendorf 332,44 ha, Gemeinlebarn 652,49 ha, Hilpersdorf 250,98 ha, Oberndorf am Gebirge 334,60 ha, St. Georgen bei Wagram 183,46 ha, Stollhofen 1.036,96 ha, Traismauer 427,61 ha, Wagram an der Traisen 713,12 ha, Waldleitzberg 379,68 ha

Postleitzahl: 3133

Österr. Karte: 38, 39

Höhenklasse: 1

NUTS 3-Code: AT123

05871 Frauendorf D Schweizerhof E	005	63	51	63	56	192	21	3	25
05872 Gemeinlebarn D 188	006	249	207	263	231	669	77	14	41
05873 Hilpersdorf D	005	48	39	50	45	141	10	1	17
05874 Mitterndorf Stt Berghäuser R	X 000 002	90 70 20	72 55 17	101 79 22	87 69 18	197 154 43	41 34 7	13 13 -	13 9 4
05875 Oberndorf am Gebirge Stt	002	96	78	106	86	207	33	2	14
05876 Rittersfeld Stt (190) Schloss Rittersfeld Schl	001	134	121	250	231	545	65	7	1
05877 St. Georgen an der Traisen D Gassnerhaus E	001	26	19	27	21	48	9	2	7
05878 Stollhofen Stt 191 Gasthaus an der Donau Gh, Nasenberg R	004	232	194	307	273	765	53	22	41
05879 Traismauer Stt 197 (48°21'00",15°44'39") Schloss Traismauer Schl	X 000 001 002	435 269 153 13	335 206 123 6	832 646 178 8	762 603 153 6	1.553 1.188 352 13	236 170 59 7	96 78 17 1	17 12 4 1

Sankt Pölten(Land)

Gemeindename OKZ Ortschaftsname	ZB ZSP	Gebäude insges.	Geb.mit Haupt- wohnsitz	Wohnun- gen	Haus- halte	Wohn- bevölk.	Neben- wohnsitz- fälle	Ar- beits- stätten	L + F Betr.- stätten	
05881 Venusberg Stt	X	71	51	104	98	231	14	8	8	
	000	16	14	41	41	96	4	3	2	
	002	55	37	63	57	135	10	5	6	
Im Tobel R										
05882 Wagram ob der Traisen D 204	003	245	202	276	258	669	57	13	64	
Fischerei W, Würbelmühle E										
05883 Waldlesberg D 227 Bergkapelle Ki	002	146	125	181	170	401	51	7	26	
Zählsprengelübersicht:										
Traismauer-Zentrum	000	355	275	766	713	1.438	208	94	23	
St.Georgen-Rittersfeld	001	313	263	455	405	945	133	26	12	
Waldlesberg-Oberndorf	002	330	263	380	337	799	108	15	51	
Wagram ob der Traisen	003	245	202	276	258	669	57	13	64	
Stollhofen	004	232	194	307	273	765	53	22	41	
Frauendorf	005	111	90	113	101	333	31	4	42	
Gemeinlebarn	006	249	207	263	231	669	77	14	41	

Weinburg

319	45	000	381	301	551	515	1.316	81	29	49
------------	-----------	------------	------------	------------	------------	------------	--------------	-----------	-----------	-----------

Gerichtsbezirk: Sankt Pölten(Land)

Fläche: 1.035,88 ha

Katastralgemeinden: Dietmannsdorf 170,06 ha, Dürnerhof 32,65 ha, Eck 77,26 ha, Edlitz 88,49 ha, Engelsdorf 62,22 ha, Grub bei Weinburg 16,80 ha, Klängen 21,57 ha, Luberg 67,85 ha, Mühlhofen 141,50 ha, Oed bei Weinburg 76,91 ha, Waasen 109,05 ha, Weinburg 171,52 ha

Postleitzahl: 3200

Österr. Karte: 55

Höhenklasse: 3

NUTS 3-Code: AT123

05893 Dietmannsdorf D (300) Hürnhof E	000	65	58	106	100	261	7	4	7
05894 Eck ZH Roseneck E, Stranerhof E	000	13	13	16	16	45	6	-	8
05895 Edlitz R Weghof E	000	9	9	10	10	42	-	-	7
05896 Engelsdorf W	000	5	5	5	5	18	3	-	4
05897 Grub W	000	4	3	4	4	10	-	-	-
05898 Klängen D	000	22	17	27	21	51	-	3	1
05899 Luberg R Hading R	000	5	5	6	6	22	2	-	2
05900 Mühlhofen Hgr Pielachhof Mh	000	46	10	17	15	42	5	2	3
05901 Oed W	000	11	10	10	10	31	3	-	2
05902 Waasen D Ruine Waasen Ru	000	27	18	24	22	52	5	1	-
05903 Weinburg D 321 (48°06'52",15°32'00") Moderstock E	000	174	153	326	306	742	50	19	15

Sankt Pölten(Land)

Gemeindenname OKZ Ortschaftsname	ZB ZSP	Gebäude insges.	Geb.mit Haupt- wohnsitz	Wohnun- gen	Haus- halte	Wohn- bevölk.	Neben- wohnsitz- fälle	Ar- beits- stätten	L + F Betr.- stätten
----------------------------------------	-----------	--------------------	-------------------------------	----------------	----------------	------------------	------------------------------	--------------------------	----------------------------

Zählsprengelübersicht:

Weinburg	000	381	301	551	515	1.316	81	29	49
----------	-----	-----	-----	-----	-----	-------	----	----	----

Weißkirchen an der Perschling

319 46	X	481	396	485	432	1.331	141	54	128
---------------	----------	------------	------------	------------	------------	--------------	------------	-----------	------------

Gerichtsbezirk: Neulengbach

Fläche: 2.380,29 ha

Katastralgemeinden: Grunddorf 153,87 ha, Gunnersdorf 118,02 ha, Haselbach 72,26 ha, Langmannersdorf 654,28 ha, Murstetten 511,87 ha, Obermoos 59,04 ha, Perschling 262,87 ha, Weißkirchen an der Perschling 308,48 ha, Wieselbruck 86,81 ha, Winkling 152,79 ha

Postleitzahl: 3142

Österr. Karte: 38, 39, 56, 57

Höhenklasse: 2

NUTS 3-Code: AT123

05904 Grunddorf D Reiserhof E	000	11	10	14	11	33	4	-	8
05642 Gunnersdorf D	001	21	19	21	20	65	5	1	5
05905 Haselbach D	000	18	16	18	16	62	2	-	5
05906 Langmannersdorf D 208	000	131	109	134	121	367	33	15	48
05643 Murstetten D 278	001	114	84	114	93	277	45	15	22
05644 Obermoos W	001	8	6	7	6	16	4	-	3
05907 Perschling D 210	000	102	88	100	92	271	29	11	15
05908 Weißkirchen an der Perschling D 220 (48°16'01",15°47'41")	000	56	48	59	56	184	10	10	11
05909 Wieselbruck W	000	9	8	8	8	24	7	1	5
05645 Winkling D	001	11	8	10	9	32	2	1	6

Zählsprengelübersicht:

Weißkirchen a.d.P.	000	327	279	333	304	941	85	37	92
Murstetten	001	154	117	152	128	390	56	17	36

Wilhelmsburg ST

319 47	X	1.756	1.471	3.049	2.726	6.660	391	234	177
---------------	----------	--------------	--------------	--------------	--------------	--------------	------------	------------	------------

Gerichtsbezirk: Sankt Pölten(Land)

Fläche: 4.576,30 ha

Katastralgemeinden: Altenburg 406,79 ha, Göblasbruck 1.214,49 ha, Handelberg 95,45 ha, Kanzling 24,58 ha, Kreisbach 2.025,70 ha, Pömmern 208,50 ha, Wegbach 66,22 ha, Wielandsberg 137,51 ha, Wilhelmsburg 353,80 ha, Wolkersberg 43,26 ha

Postleitzahl: 3150

Österr. Karte: 55, 56

Höhenklasse: 3

NUTS 3-Code: AT123

05910 Altenburg ZH Am Gugerl E, Hohentann E, Mayerhof E, Stadelböck E, Sulzhof E	005	58	44	57	49	139	8	3	25
05911 Göblasbruck D 332	X	521	467	915	822	2.088	113	35	44
	002	66	56	157	148	345	16	11	1
	003	150	143	325	293	704	30	9	3
	004	123	109	166	143	446	33	4	37
	006	182	159	267	238	593	34	11	3

Sankt Pölten(Land)

Gemeindenname OKZ Ortschaftsname	ZB ZSP	Gebäude insges.	Geb.mit Haupt- wohnsitz	Wohnun- gen	Haus- halte	Wohn- bevölk.	Neben- wohnsitz- fälle	Ar- beits- stätten	L + F Betr.- stätten
Bösendörfel Sdlg 332, Dreihöf E, Groß-Achberger E, Gruber E, Grubtal ZH, Hinterleiten E, Hochstraß ZH, Hofer E, Innere Leiten E, Kendlgraben ZH, Luisenhof E, Mayerhof E, Pichler E, Sonnenberg Sdlg, Strobelhof E, Tritthalm E, Tritthof E, Wilhelmsburger Eisenwerke Fbk, Windbüchel E, Zauner E									
05912 Handelberg R	004	5	4	6	5	24	-	1	4
05913 Kanzling W	004	4	4	4	4	14	-	-	3
05914 Kreisbach ZH (400)	X	227	183	297	250	669	54	10	57
	002	21	18	29	25	54	7	1	2
	005	206	165	268	225	615	47	9	55
Am Waldreich E, Bramberg E, Dingelberg E, Dolln E, Dornnach E, Eckenbauer E, Geisriegel E, Grabenbauer E, Grillenberg E, Grünbauer E, Haberegg E, Haferberg E, Hechererb E, Holz E, In der Oed E, Kögelhof E, Köpelberg E, Luech E, Ochsenburger Hütte Schh, Reitbauer E, Reith Sdlg, Schloss Kreisbach Schl, Stoiberlehen E, Trumberg E, Viereckhof E, Waldbauern E, Wolfsberg E, Wolfshütten E									
05915 Pömmern R Weinberger E	004	36	30	38	35	113	8	4	8
05916 Wegbach R	004	6	6	6	6	21	1	-	3
05917 Wielandsberg D	004	13	10	14	13	48	2	1	11
05918 Wilhelmsburg St 321 (48°06'19",15°36'24")	X	882	719	1.709	1.538	3.518	205	180	18
	000	253	170	668	584	1.326	68	107	8
	001	324	276	515	469	1.041	74	40	4
	002	269	241	353	323	773	50	25	4
	005	7	4	8	4	10	1	2	2
	006	29	28	165	158	368	12	6	-
Engelbauer E									
05919 Wolkersberg R Zeilerbauer E	004	4	4	3	4	26	-	-	4
Zählsprengelübersicht:									
Wilhelmsburg-Zentrum	000	253	170	668	584	1.326	68	107	8
Wilhelmsburg-Nord	001	324	276	515	469	1.041	74	40	4
Wilhelmsburg-Süd	002	356	315	539	496	1.172	73	37	7
Göblasbruck	003	150	143	325	293	704	30	9	3
Wilhelmsburg-Umgebung-W	004	191	167	237	210	692	44	10	70
Wilhelmsburg-Umgebung-O	005	271	213	333	278	764	56	14	82
Bösendörfel-Traisenuau	006	211	187	432	396	961	46	17	3

Wölbling M

319 48 X 848 707 1.072 927 2.532 306 69 128

Gerichtsbezirk: Sankt Pölten(Land)

Fläche: 3.229,52 ha

Katastralgemeinden: Ambach 172,24 ha, Anzenhof 64,89 ha, Hausheim 141,91 ha, Landersdorf 924,06 ha, Noppendorf 201,04 ha, Oberwölbling 1.070,80 ha, Ratzersdorf 159,41 ha, Unterwölbling 495,17 ha

Postleitzahlen: Gemeindeamt: 3124 weitere: 3122, 3125

Österr. Karte: 37, 38

Höhenklasse: 3

NUTS 3-Code: AT123

05920 Ambach D 330	000	95	86	121	108	288	36	2	16
05921 Anzenhof D 291	003	51	42	77	63	184	19	2	3
05922 Hausheim D 288	003	58	51	76	69	191	18	2	12
05923 Landersdorf D (400)	000	84	72	93	80	237	18	2	13
05924 Noppendorf D	003	28	25	28	27	78	8	3	11
05925 Oberwölbling M 342 (48°19'01",15°35'34")	001	362	302	496	434	1.128	115	40	33

Sankt Pölten(Land)

Gemeindenname OKZ Ortschaftsname	ZB ZSP	Gebäude insges.	Geb.mit Haupt- wohnsitz	Wohnun- gen	Haus- halte	Wohn- bevölk.	Neben- wohnsitz- fälle	Ar- beits- stätten	L + F Betr.- stätten
Hermannschacht Sdlg, Kühstand R									
05926 Ratzersdorf D	000	20	18	26	22	66	16	1	9
05927 Unterwölbling D 336 Berghaus E	002	136	104	139	115	334	64	17	25
05928 Viehausen D Neuhäusel E	000	11	5	12	6	17	10	-	4
05929 Wetzlarn W	000	3	2	4	3	9	2	-	2
Zählsprengeleübersicht:									
Ambach	000	213	183	256	219	617	82	5	44
Oberwölbling	001	362	302	496	434	1.128	115	40	33
Unterwölbling	002	136	104	139	115	334	64	17	25
Hausheim	003	137	118	181	159	453	45	7	26

Scheibbs

Gemeindenname OKZ Ortschaftsname	ZB ZSP	Gebäude insges.	Geb.mit Haupt- wohnsitz	Wohnun- gen	Haus- halte	Wohn- bevölk.	Neben- wohnsitz- fälle	Ar- beits- stätten	L + F Betr.- stätten
----------------------------------------	-----------	--------------------	-------------------------------	----------------	----------------	------------------	------------------------------	--------------------------	----------------------------

Scheibbs

320 **12.160 9.980 15.728 13.855 41.329 5.824 1.665 2.949**

Fläche: 102.349,38 ha

Gerichtsbezirke:

Scheibbs

320 1 **12.160 9.980 15.728 13.855 41.329 5.824 1.665 2.949**

Gemeinden: Gaming, Göstling an der Ybbs, Gresten, Gresten-Land, Lunz am See, Oberndorf an der Melk, Puchenstuben, Purgstall an der Erlauf, Randegg, Reinsberg, Scheibbs, St. Anton an der Jeßnitz, St. Georgen an der Leys, Steinakirchen am Forst, Wang, Wieselburg, Wieselburg-Land, Wolfpassing

Fläche: 102.349,38 ha

Gaming M

320 01 **X 1.276 979 1.677 1.435 3.840 645 171 187**

Gerichtsbezirk: Scheibbs

Fläche: 24.406,77 ha

Katastralgemeinden: Altenreith 1.412,20 ha, Brettl 675,93 ha, Gaming 1.393,06 ha, Kienberg 916,82 ha, Lackenhof 4.058,03 ha, Mitterau 1.818,40 ha, Nestelberg 1.948,12 ha, Neuhaus 9.593,07 ha, Polzberg 2.591,14 ha

Postleitzahlen: Gemeindeamt: 3292 weitere: 3223, 3264, 3291, 3293, 3294, 3295, 8924

Österr. Karte: 71, 72, 101, 102

Höhenklasse: 4

NUTS 3-Code: AT121

05930	Altenreith ZH	001	17	16	17	16	73	3	1	15
	Fürstenreith E, Hofstatt E, Karnberg E, Oberhollermühl E, Reiterlehen E, Steghof E, Unterhollermühl E									
05931	Brettl R	001	53	42	61	53	194	13	5	25
	Durlmühl Gh, Haghof E, Oberau E, Oberlueg E, Oed E, Reitbauer E, Scheibblau Sä, Tischlergraben R, Unterlueg E, Wies E, Windischberg E, Wolfsberg E									
05932	Gaming M 431	X	505	438	752	700	1.968	193	90	20
	(47°55'39",15°05'39")	000	472	412	719	672	1.868	180	89	10
		001	3	2	2	2	8	-	-	-
		003	30	24	31	26	92	13	1	10
	Föllbaum E, Grubberg ZH, Grubwies E, Helm E, Kartause Gaming Kl, Markstein ZH									
05933	Gamingrotte ZH	001	19	9	16	12	35	3	3	5
	Happelreith E, Oberleiten E, Unterleiten E Almen: Gföhler Alm									
05934	Hofrotte ZH	001	28	19	36	26	58	9	1	5
	Filzmoos ZH, Urmannsau ZH									
05935	Holzhüttenboden ZH	003	17	7	24	7	15	16	1	-
	Herrenalm Jhtt, Möserhütte E Almen: Grubwiesalm									
05936	Kienberg R (380)	002	201	155	275	246	593	67	11	21
	Bauernlehen E, Ditrichslehen E, Großbreitenstein E, Kleinbreitenstein E, Liezbach ZH, Neuhaus Hgr, Plaiken E									
05937	Lackenhof D 809	003	154	89	167	116	277	190	28	23
	Bockhörner E, Nestelberg-Säge Sä, Ötscherschutzhaus Schh, Ötscherwiese ZH, Raneck ZH, Weitental R									
05938	Langau ZH	003	15	10	16	11	28	15	1	3
05939	Maierhöfen R	003	34	26	57	46	76	16	5	1
	Finkmühle Krwk									
05940	Mitterau ZH	001	28	26	32	31	87	3	3	12
	Ahorngraben W, Chor E, Gaisstall E, Klamm E, Königslehen E, Vorstadtau E									
05942	Nestelberg ZH	001	18	14	18	14	29	21	1	17
	Brennwiese ZH, Gnadenberger E, Gsoll W									
05943	Neuhaus R	003	15	8	15	10	16	6	-	-

Scheibbs

Gemeindenname OKZ Ortschaftsname	ZB ZSP	Gebäude insges.	Geb.mit Haupt- wohnsitz	Wohnun- gen	Haus- halte	Wohn- bevölk.	Neben- wohnsitz- fälle	Ar- beits- stätten	L + F Betr.- stätten
Rehberghütte E									
05944 Pockau R	X	73	61	88	79	196	23	15	20
	000	50	40	64	56	126	19	15	4
	001	23	21	24	23	70	4	-	16
Hinterbogenreith E, Hochkienberg E, Lichtenschopf W, Mitterbogenreith E, Naschenberg ZH, Pledichen Jh, Pointmühle E, Vorderbogenreith E									
05945 Polzberg ZH	003	46	31	50	37	106	14	3	8
Bichl E, Dachsbach E, Dippelleiten Mh, Freudental E, Größbach E, Hagen E, Oberschindelberg E, Polzbergkapelle Ki, Reitbauer E, Unterschindelberg E									
05946 Rothwald ZH	003	5	2	5	2	5	-	-	1
Edelwies Jhtt, Langböden Jh, Taleralm Jh									
05948 Steinwand ZH	001	13	5	11	6	17	11	2	1
Beikogel E, Feuchtriegel E, Kerschbaum E, Obergeißstall E, Schindelhütte Gh, Schönwald E, Steiner E, Steingraben Jh									
05949 Taschelbach ZH	003	15	8	17	10	18	15	-	1
Höchbauer E, In der Brach Jhtt, Schwarzkogelhütte Jhtt Almen: Feldwiesalm									
05950 Trübenbach ZH	003	11	6	11	6	18	23	1	3
Sommerer Gh, Wutzl E									
05951 Zürner ZH	X	9	7	9	7	31	4	-	6
	000	2	2	2	2	6	-	-	-
	001	7	5	7	5	25	4	-	6
Mais W, Obersberg E, Plätzen Jhtt, Sommerau E, Stickelleiten E, Vorderschlageben E									

Zählsprengeleübersicht:

Gaming-Markt-Pockau	000	524	454	785	730	2.000	199	104	14
Gaming-Umgebung	001	209	159	224	188	596	71	16	102
Kienberg	002	201	155	275	246	593	67	11	21
Gaming-Süd	003	342	211	393	271	651	308	40	50

Göstling an der Ybbs M

320 02	X	751	566	900	755	2.181	589	99	130
---------------	----------	------------	------------	------------	------------	--------------	------------	-----------	------------

Gerichtsbezirk: Scheibbs

Fläche: 14.357,85 ha

Katastralgemeinden: Göstling 2.807,42 ha, Hochreith 1.557,47 ha, Königsberg 600,39 ha, Lassing 3.333,19 ha, Steinbachmauer 837,49 ha, Ybbssteinbach 5.221,89 ha

Postleitzahl: 3345

Österr. Karte: 71, 101

Höhenklasse: 5

NUTS 3-Code: AT121

05952 Eisenwiesen ZH	001	12	8	12	12	39	4	-	3
Bodinghütte Jhtt, Bohnsteigerhütte E, Buchmais R, Lacken E, Schwölleckau E Almen: Buchmaisalm, Simelauer Alm									
05953 Göstling an der Ybbs M	X	212	167	306	256	617	200	53	10
532									
(47°48'29",14°55'53")	000	210	165	304	254	607	199	53	9
	001	2	2	2	2	10	1	-	1
Kogl E									
05954 Großegg R	001	6	3	3	3	7	1	2	-
Hof W									
05955 Hochreit ZH (840)	001	34	22	31	26	115	18	-	18
Ablaß E, Grabenschlag E, Großschöntal E, Grub E, Hintereck E, Hochtal E, Hühnerkogelhütte Jhtt, Kleinschöntal E, Obereck E, Ofenau E, Salriegl E, Seisenbachau E									

Scheibbs

Gemeindenname OKZ Ortschaftsname	ZB ZSP	Gebäude insges.	Geb.mit Haupt- wohnsitz	Wohnun- gen	Haus- halte	Wohn- bevölk.	Neben- wohnsitz- fälle	Ar- beits- stätten	L + F Betr.- stätten
Almen: Schwarzalm, Wiesenalm									
05956 Königsberg ZH	001	27	24	35	31	102	13	-	18
Aschenmoos E, Bromreit E, Köhr E, Kurzeck E, Prammelleiten E, Russenhütte Jhtt, Sattelbrunn W, Widderleiten E, Zettellehen E, Zwickelreit E									
05957 Lassing ZH (660)	001	63	43	64	60	188	35	17	12
Blachl E, Dürnbach Gh, Geischlägerhaus Schh, Hochkar ZH, Hochkar-Schutzhaus Schh, Im Ort E, Moosbauer E, Moosbauernhütte Jhtt, Oberhaus E, Riegelaujagdhütte Jhtt, Schrotleitnerhütte E, Sinsamreit E									
Almen: Brunnecker Hütte									
05958 Mendling ZH	001	14	7	11	8	22	6	1	4
Mendlingbauer E, Schöpfstein Jh, Staudingerhütte Jhtt									
05959 Oberkogelsbach ZH	X	19	15	22	20	62	9	3	5
	000	6	6	12	10	20	5	2	1
	001	13	9	10	10	42	4	1	4
Hager Christ E									
05960 Pernegg ZH	001	6	6	7	6	31	3	-	5
Haukenost E, Troyegg E, Trummelleithen E									
05961 Steinbachmauer ZH (580)	X	40	29	43	36	116	24	7	6
	000	19	13	19	16	54	6	5	1
	001	21	16	24	20	62	18	2	5
Großsteinbach E, Stiegengraben W									
05962 Stixenlehen ZH (560)	X	109	83	139	110	289	133	9	17
	000	77	57	106	78	190	113	5	8
	001	32	26	33	32	99	20	4	9
Graben ZH, Großlettenweg E, Hammer Gh, Kleinlettenweg E, Ölgraben Sdlg, Senonerfeld Sdlg									
05963 Strohmart ZH (590)	001	105	89	125	107	332	70	2	19
Bichl E, Brunneck E, Hinterstein E, Kotleiten E, Lenzau E									
05964 Ybbssteinbach ZH (550)	001	104	70	102	80	261	73	5	13
Buchberg E, Dürreck Jhtt, Eisenstadt Jagdhütte Jhtt, Großstanglau E, Hagenbach R, Hochrieß W, Kanlehen E, Legstein Jhtt, Nachbargau E, Rudenau E, Schloss Steinbach Schl, Steinbach ZH, Steinbachschlag E, Ybbstaler Hütte Schh									
Almen: Dürrensteinalm									
Zählsprengelübersicht:									
Göstling-Markt	000	312	241	441	358	871	323	65	19
Göstling-Umgebung	001	439	325	459	397	1.310	266	34	111

Gresten M

320 03	000	658	495	927	716	1.946	515	110	30
---------------	------------	------------	------------	------------	------------	--------------	------------	------------	-----------

Gerichtsbezirk: Scheibbs
 Fläche: 382,65 ha
 Katastralgemeinden: Gresten 197,89 ha, Ybbsbachamt 184,76 ha
 Postleitzahl: 3264
 Österr. Karte: 71
 Höhenklasse: 4
 NUTS 3-Code: AT121

05965 Gresten M 407	000	555	420	814	619	1.689	469	99	15
(47°59'01",15°01'36")									
05966 Ybbsbachamt D 435	000	103	75	113	97	257	46	11	15
Haringstein E, Oberhofmühl E, Schloss Stiebar Schl, Unterhofmühl E									

Zählsprengelübersicht:									
Gresten	000	658	495	927	716	1.946	515	110	30

Scheibbs

Gemeindenname OKZ Ortschaftsname	ZB ZSP	Gebäude insges.	Geb.mit Haupt- wohnsitz	Wohnun- gen	Haus- halte	Wohn- bevölk.	Neben- wohnsitz- fälle	Ar- beits- stätten	L + F Betr.- stätten
-------------------------------------	-----------	--------------------	-------------------------------	----------------	----------------	------------------	------------------------------	--------------------------	----------------------------

Gresten-Land

320 04 **X** **411** **363** **450** **402** **1.544** **124** **25** **190**

Gerichtsbezirk: Scheibbs

Fläche: 5.549,50 ha

Katastralgemeinden: Oberamt 2.212,53 ha, Schadneramt 1.928,06 ha, Unteramt 1.408,91 ha

Postleitzahlen: Gemeindeamt: 3264 weitere: 3341

Österr. Karte: 53, 71

Höhenklasse: 5

NUTS 3-Code: AT121

05967	Oberamt ZH (600)	000	118	108	127	118	453	35	12	65
	Angelsberg E, Damberg E, Eckartsreith E, Eibensessel E, Gadenweit E, Goganz E, Großdürnbach E, Große Au E, Grub E, Hasenberg E, Holzbauer E, Kleindürnbach E, Königseben E, Königsreith E, Mitterdürnbach E, Mittergangleiten E, Obergangleiten E, Oed E, Örtlmühl E, Reifthal E, Reitbauer E, Rothenstein E, Schwaighof E, Steinreith E, Taufthal E, Thal E, Treterlehen E, Ungermühle Gh, Untergangleiten E, Vorderrethberg E, Zellhof E, Zogelsau E									
05968	Obergut ZH	001	7	6	7	6	27	-	-	5
	Gabatslehen E, Gushübel E, Hinterhof E, Straßbauer E, Zughardslehen E									
05969	Schadneramt ZH (500)	001	105	95	120	109	424	42	1	57
	(47°59'01",15°00'30")									
	Bachner E, Baumgarten E, Graben E, Grestenberg E, Gseng E, Hinterthron E, Hochgräßing E, Hoderberg E, Holzbauer E, Innergraben E, Lacken E, Latschbach E, Mehlberg E, Oberbüchl E, Oberhausegg E, Oberhauskapelle Ki, Pflügelreith E, Redling E, Reith E, Schauersberg E, Scheiblauer Gh, Steghof E, Stockreith E, Unterbüchl E, Weißenbach E									
05970	Unteramt ZH (440)	002	181	154	196	169	640	47	12	63
	Au Gh, Außerhoderberg E, Eben E, Große Ödt E, Großgasteig E, Hörhagmühl Sä, Kalmberg E, Kleingasteig E, Knogl E, Kraxenreith E, Kriegerkapelle Ki, Kroißbach E, Krotensee E, Loiblsiedlung Sdlg, Steigerhof E, Vorderhoderberg E, Wegl E, Weidach E, Witzlehen E									

Zählsprengelübersicht:

Oberamt	000	118	108	127	118	453	35	12	65
Schadneramt	001	112	101	127	115	451	42	1	62
Unteramt	002	181	154	196	169	640	47	12	63

Lunz am See M

320 05 **X** **782** **562** **1.007** **785** **2.045** **515** **105** **158**

Gerichtsbezirk: Scheibbs

Fläche: 10.143,87 ha

Katastralgemeinden: Ahorn 2.787,10 ha, Bodingbach 1.277,53 ha, Hohenberg 1.009,86 ha, Lunzamt 981,02 ha, Lunzdorf 127,14 ha, Seekopf 3.419,43 ha, Weißenbach 541,79 ha

Postleitzahl: 3293

Österr. Karte: 71, 72

Höhenklasse: 6

NUTS 3-Code: AT121

05978	Lunz am See M 601	X	782	562	1.007	785	2.045	515	105	158
	(47°51'39",15°01'39")	000	404	292	567	452	1.074	280	76	25
		001	378	270	440	333	971	235	29	133
	Ahorn E, Ahornberg E, Ahorntal ZH (620), Biologische Station E, Bodingbach ZH (670), Bodingstein E, Durchlaß E, Ertlital ZH, Fürstenreith E, Gamseck Jhtt, Gansbrunn W, Ganzeben Hgr, Glockriegel E, Gotthardsberg E, Graben E, Großau ZH, Große Weißenbachau W, Großgroßau E, Großschöpfungal E, Großseeau W, Großweinegg E, Großwintersbach E, Grub E, Grub im Ertlital E, Hamahd E, Haslau W, Herdengl E, Hinterbreiteneben E, Hochalm E, Hohenberg beim Lunzberg E, Höhenstein E, Holzapfel D, Kaltenmarkt E, Kasten ZH (590), Kleine Weißenbachau E, Kleingroßau E, Kleinseeau ZH, Kleinweinegg E, Kleinwintersbach E, Kogel E, Kogl E, Kothbergtal ZH, Kothgraben E, Lehen ZH, Lichtenau E, Loosbichl E, Luckenbrunn Jhtt, Lunz Amt ZH, Lunz-Berggebiet ZH, Maiß E, Mausrod ZH, Neidfleck W, Oberhackstock E, Oberhof E, Oed W, Oisreitl ZH, Pauschenreith E, Perneck E, Pfaffenschlag ZH, Pfanne E, Pöllenreith E, Poschenreith E, Pramellehen W,									

Scheibbs

Gemeindenname OKZ Ortschaftsname	ZB ZSP	Gebäude insges.	Geb.mit Haupt- wohnsitz	Wohnun- gen	Haus- halte	Wohn- bevölk.	Neben- wohnsitz- fälle	Ar- beits- stätten	L + F Betr.- stätten
----------------------------------------	-----------	--------------------	-------------------------------	----------------	----------------	------------------	------------------------------	--------------------------	----------------------------

Pramelreith W, Preselreith E, Prettereck E, Ramsau E, Rechberg W, Rottenlehen E, Salchen E, Schaureith E, Schlageben E, Schlapperhart E, Schlögelberg W, Schloss Seehof Schl, Schöckelreith E, Schönau E, Schwabenreith E, Schwärz E, Seefried Jhtt, Seehof ZH, Seekopf E, Seereith ZH, Steinau E, Sulzbach ZH, Taxegg E, Tischen E, Tögelreith E, Übelgraben W, Unterhackstock E, Vorderbreiteneben E, Walcherbauer E, Wallerbach E, Weißenbach ZH (710), Windlehen E, Zettelreith E, Zwiesel E
Almen: Durchlaßalm, Pauschenalm

Zählsprengelübersicht:

Lunz am See-Zentrum	000	404	292	567	452	1.074	280	76	25
Lunz am See-Umgebung	001	378	270	440	333	971	235	29	133

Oberndorf an der Melk M

320 06	X	756	683	886	846	2.937	225	88	343
---------------	----------	------------	------------	------------	------------	--------------	------------	-----------	------------

Gerichtsbezirk: Scheibbs

Fläche: 4.280,07 ha

Katastralgemeinden: Gries 776,99 ha, Hub 874,84 ha, Lehen bei Oberndorf 707,41 ha, Oberndorf an der Melk 580,55 ha, Schachau 902,28 ha, Waasen 438,00 ha

Postleitzahlen: Gemeindeamt: 3281 weitere: 3241, 3242

Österr. Karte: 54

Höhenklasse: 3

NUTS 3-Code: AT121

05982	Altenmarkt D	000	12	12	15	15	39	-	3	2
05983	Bach ZH Hasenreith E, Teilberg E, Vogelberg E	004	13	13	16	16	61	4	1	10
05984	Baumbach ZH Aichberg E, Krennberg E	002	12	12	14	14	67	-	1	11
05985	Diendorf ZH Sprinzenbach E, Steinleithen E	001	8	8	10	10	34	1	-	7
05986	Dörfel ZH	003	7	6	6	6	32	-	-	5
05987	Dürrockert ZH	003	4	4	4	4	18	-	-	4
05988	Eck ZH	003	6	5	6	5	24	2	1	5
05989	Edlach Edlachhäuser ZH, Ehrenstraß E, Jochatsberg E, Kaisersberg E	001	6	6	8	8	32	-	1	6
05991	Ganz ZH Grabenbauer E, Simetzberg E	005	16	13	15	14	53	1	-	5
05992	Gries D (290)	001	134	119	151	143	452	33	23	20
04926	Grub ZH	006	7	7	7	7	35	-	-	4
05993	Gstetten R (300) Postlsäge Sä	000	7	7	10	10	32	3	1	3
05994	Hameth ZH Geißberg E	002	8	8	9	9	48	1	-	7
05995	Hasenberg ZH	004	6	6	8	8	29	1	1	5
05997	Holzries ZH Ebenbauer E	005	7	4	6	5	18	3	-	5
05998	Koppendorf ZH	000	7	7	8	8	27	1	-	5
05999	Lehen ZH	005	10	10	12	12	44	4	1	9
06000	Lingheim R	000	22	20	25	24	76	2	2	16
06001	Listberg ZH	003	3	3	3	3	16	-	-	2
06002	Maierhof E	001	2	2	3	3	6	1	-	3
06003	Melk ZH	001	8	7	8	8	27	-	1	4

Scheibbs

Gemeindenname OKZ	Ortschaftsname	ZB ZSP	Gebäude insges.	Geb.mit Haupt- wohnsitz	Wohnun- gen	Haus- halte	Wohn- bevölk.	Neben- wohnsitz- fälle	Ar- beits- stätten	L + F Betr.- stätten
06004	Oberdörfli ZH Friesenberg E, Hochsöllaberg E	005	10	8	10	8	42	1	1	9
06005	Oberhub ZH Hubbauer E	001	10	9	11	10	45	11	1	10
06006	Oberndorf an der Melk M 302 (48°03'54",15°13'01")	000	170	147	232	221	568	51	40	8
06007	Oberschweinz ZH Schweinzhäuser Hgr, Spiegelberg E	001	10	10	11	11	60	1	-	10
06008	Ofenbach ZH Neustift E	002	10	9	10	10	42	3	-	9
06009	Perwarth ZH Oberperwarth E, Unterperwarth E	001	6	4	5	4	21	1	-	5
06010	Pfoisau ZH	000	10	10	10	10	47	3	-	7
04932	Pledichen ZH	006	12	12	20	20	60	7	-	8
06011	Reitl ZH Haberödt E, Reitlbauer E, Teufelberg E	000	11	9	11	10	27	4	1	5
06012	Rinn ZH Mayland E, Schluchtenbauer E	002	11	9	11	10	45	3	-	9
06013	Schachau ZH Kastenberg E	002	26	26	31	31	127	11	2	21
06014	Scheibenbach ZH Reitbauer E	003	13	12	15	14	55	3	-	9
06015	Scheibenberg ZH Brandstatt E	002	4	4	5	5	20	2	-	3
06016	Steg ZH	000	5	5	6	6	26	1	-	4
06017	Straß E	004	2	2	2	2	10	-	-	2
06018	Strauchen ZH Grubwies E	005	6	6	6	6	26	-	-	5
06019	Sulzbach ZH Schluderhof E	004	6	6	6	6	25	2	-	6
06020	Unterdörfli W	005	10	7	10	7	31	1	1	7
06021	Unterhub ZH Hubheindl E, Mooshof E	004	14	13	16	16	55	3	-	11
06022	Unterschweinz ZH Haberleiten E	005	5	5	5	5	27	-	-	5
06023	Waasen ZH	003	10	9	10	9	45	11	-	6
06024	Weg ZH Bogenhof E	004	9	8	8	8	42	-	-	7
06025	Weissee ZH Staudenhof E	001	10	9	11	10	48	13	-	5
06026	Wiedenhof Sdlg	000	31	28	37	34	119	11	2	5
06027	Wies ZH	005	9	9	11	11	39	-	-	5
06028	Wildengraben E	005	2	2	2	2	8	3	-	1
06029	Wildenmaierhof ZH	004	7	7	8	8	29	-	-	6
06030	Zehethof ZH Krametsberg E	005	9	6	8	6	23	10	2	5
06031	Zimmerau ZH Steindlhof E	002	13	13	14	14	55	12	2	12

Scheibbs

Gemeindename OKZ Ortschaftsname	ZB ZSP	Gebäude insges.	Geb.mit Haupt- wohnsitz	Wohnun- gen	Haus- halte	Wohn- bevölk.	Neben- wohnsitz- fälle	Ar- beits- stätten	L + F Betr.- stätten
--------------------------------------	-----------	--------------------	-------------------------------	----------------	----------------	------------------	------------------------------	--------------------------	----------------------------

Zählsprengelübersicht:

Oberndorf an der Melk	000	275	245	354	338	961	76	49	55
Gries	001	194	174	218	207	725	61	26	70
Schachau	002	84	81	94	93	404	32	5	72
Waasen	003	43	39	44	41	190	16	1	31
Hub	004	57	55	64	64	251	10	2	47
Lehen	005	84	70	85	76	311	23	5	56
Pledichen	006	19	19	27	27	95	7	-	12

Puchenstuben

320 07 000 180 91 193 115 303 252 24 48

Gerichtsbezirk: Scheibbs

Fläche: 4.126,99 ha

Katastralgemeinden: Puchenstuben 4.126,99 ha

Postleitzahlen: Gemeindeamt: 3214 weitere: 3221, 3223

Österr. Karte: 72, 73

Höhenklasse: 7

NUTS 3-Code: AT121

06032 Am Sulzbichl ZH Moser E, Pumhösl E, Rieglbauer E	000	6	3	6	3	4	4	-	-
06033 Bergrotte ZH (790) Bergbauer E, Eibriegel E, Flach E, Kendlstein E, Langseit E, Nattersmühl E, Oberschönbichl E, Rinn E, Tannenmann E, Unterschönbichl E, Weißenbacheck E	000	22	14	23	15	44	23	-	11
06034 Brandeben ZH Bachinger E, Berghaus Turmkogel Gh, Köstler Jh, Wegscheidhäusl We, Weißenbacher E, Wutzl E	000	14	2	10	2	2	19	-	-
06035 Brandgegend ZH Karnner E, Spielmannbuder E	000	11	2	7	2	4	8	-	3
06036 Buchberg ZH (700) Frühauf E	000	8	5	10	9	19	2	1	6
06037 Gösing an der Mariazellerbahn ZH (910) Bachler E, Erlauboden E, Maisbuder We, Obergösing W, Ochsenburg Schh, Sommerau E, Wasserlochhäusl We	000	19	7	29	9	21	36	4	2
06038 Laubenbach ZH Weißwasser E	000	7	3	7	5	18	3	-	1
06039 Puchenstuben D 868 (47°55'42",15°17'02") Aufental E, Eillbogen W, Moarwutzl E, Reitbauer E, Sauprügl E	000	74	46	84	60	171	124	17	14
06040 Schaflahn R Sommerer Agh	000	3	2	4	3	4	2	-	2
06041 Sulzbichl ZH (790) Hiasbauer E, Hofbauer E, Wutzl E	000	9	6	8	6	13	17	1	7
06042 Waldgegend ZH Halbartschlagler E, Wastl am Wald Gh	000	7	1	5	1	3	14	1	2

Zählsprengelübersicht:

Puchenstuben 000 180 91 193 115 303 252 24 48

Scheibbs

Gemeindenname OKZ Ortschaftsname	ZB ZSP	Gebäude insges.	Geb.mit Haupt- wohnsitz	Wohnun- gen	Haus- halte	Wohn- bevölk.	Neben- wohnsitz- fälle	Ar- beits- stätten	L + F Betr.- stätten
Purgstall an der Erlauf M 320 08	X	1.521	1.287	1.824	1.685	5.211	643	222	313
Gerichtsbezirk: Scheibbs Fläche: 5.591,24 ha Katastralgemeinden: Feichsen 717,09 ha, Hochrieß 883,68 ha, Petzelsdorf 702,24 ha, Purgstall 441,58 ha, Rogatsboden 527,41 ha, Schauboden 819,46 ha, Sölling 351,17 ha, Söllingerwald 595,93 ha, Zehnbach 552,68 ha Postleitzahl: 3251 Österr. Karte: 53, 54 Höhenklasse: 2 NUTS 3-Code: AT121									
06043 Ameishaufen R	002	9	7	10	8	38	5	-	6
06044 Edelbach bei Purgstall ZH Edelbacher E, Jochatsöd E	003	5	5	6	6	32	6	1	6
06045 Erb ZH Erbhäuser ZH	008	11	10	12	10	36	7	-	6
06046 Feichsen D 320 Fuchshof E, Großgstreit E, Hackelhof E, Spadenhof E	006	92	81	93	92	322	19	8	33
06047 Föhrenhain Sdlg	005	33	22	34	22	70	44	3	-
06048 Gaisberg ZH Toifelhof E	006	48	44	54	51	175	13	4	8
06049 Galtbrunn ZH Reingrub E, Teuschelhof E	003	11	11	13	13	42	3	-	9
06136 Gimpering ZH Lughof E, Salzreith E	009	7	6	7	7	25	-	-	7
06050 Haag R Großhaag E, Kleinhaag E	008	3	3	4	4	17	-	-	2
06051 Harmersdorf R	002	2	2	2	2	17	-	-	2
06052 Heidegrund Sdlg	005	26	20	31	24	55	19	-	-
06053 Hochrieß ZH Hendorf E	002	18	18	23	23	105	6	1	15
06054 Höfl R	005	10	10	12	12	50	1	-	6
06055 Koth ZH	002	8	8	8	8	40	5	-	8
06056 Kroißenberg ZH Groisbacher E, Muselhof E, Sommersberg E	008	17	13	16	13	44	14	-	7
06057 Mayerhof R	005	7	7	7	7	36	1	-	5
06058 Nottendorf ZH Aschlberg E	008	9	8	11	10	46	3	-	7
06060 Öd bei Purgstall R Möslitz E	003	35	34	43	42	142	7	6	6
06061 Petzelsdorf R Haxelsberg E, Wies E	003	11	10	13	12	56	5	1	9
06148 Pögling R Habertslehen E	009	5	5	5	5	23	3	-	5
06062 Purgstall M 299 (48°03'29",15°08'01")	X	832	683	1.054	960	2.523	340	168	33
	000	444	366	598	536	1.393	194	67	15
	001	388	317	456	424	1.130	146	101	18
Köttlachsiedlung Sdlg, Pratersiedlung Sdlg (290), Schloss Purgstall Schl									
06063 Reichersau R	002	8	7	8	8	30	1	-	6
06064 Rogatsboden ZH	007	25	23	26	27	125	6	2	21

Scheibbs

Gemeindenname OKZ Ortschaftsname	ZB ZSP	Gebäude insges.	Geb.mit Haupt- wohnsitz	Wohnun- gen	Haus- halte	Wohn- bevölk.	Neben- wohnsitz- fälle	Ar- beits- stätten	L + F Betr.- stätten	
Baumgarten E, Erber Gh, Feldmühle E, Galgenleiten E, Rauchenberg E, Reiterlehen E, Schönbüchel E, Wiedenbauer E, Wiesbauer E										
06065	Schauboden ZH	005	70	57	76	68	260	48	8	20
Grillenberg W, Haltestelle Schauboden Hgr, Landesjugendheim Fhei, Pichl E, Schaur E, Wiedenbauer E										
06066	Sölling D	004	64	56	67	64	219	22	3	22
Lehen E, Schellenberg E, Sölling Umgebung ZH, Wolfhartsöd E										
06059	Söllingerwald ZH	007	33	30	38	38	181	14	3	24
Bauchsen E, Brandstatt E, Haubenberg E, Hochpölla E, Nassenreith E, Pöllakapelle Ki, Pyhra E, Ramhütten E, Rothenberg E, Steinberg E, Vogelberg E										
06067	Stock R	008	20	13	21	21	70	5	6	6
Merkenstetten Sä										
06068	Unternberg R	002	12	11	12	13	53	4	2	5
06069	Weigstatt ZH	003	12	12	16	16	68	2	-	10
Büchel E, Malberg E, Oed E										
06070	Weinberg ZH	002	12	11	15	14	60	2	2	8
06071	Zehnbach R	008	66	60	87	85	251	38	4	11
Großsteinfeld E										

Zählsprengelübersicht:

Purgstall-West	000	444	366	598	536	1.393	194	67	15
Purgstall-Ost	001	388	317	456	424	1.130	146	101	18
Hochrieß	002	69	64	78	76	343	23	5	50
Petzelsdorf	003	74	72	91	89	340	23	8	40
Sölling	004	64	56	67	64	219	22	3	22
Schauboden	005	146	116	160	133	471	113	11	31
Feichsen	006	140	125	147	143	497	32	12	41
Rogatsboden	007	58	53	64	65	306	20	5	45
Zehnbach	008	126	107	151	143	464	67	10	39
Pögling	009	12	11	12	12	48	3	-	12

Randegg M

320 09 X **519 444 590 550 1.934 182 54 221**

Gerichtsbezirk: Scheibbs

Fläche: 5.186,11 ha

Katastralgemeinden: Franzenreith 1.205,08 ha, Hochkoglgberg 718,56 ha, Perwarth 987,35 ha, Puchberg bei Randegg 1.198,18 ha, Randegg 361,16 ha, Steinholz 715,78 ha

Postleitzahlen: Gemeindeamt: 3263 weitere: 3264, 3340, 3364

Österr. Karte: 53, 71

Höhenklasse: 3

NUTS 3-Code: AT121

06072	Franzenreith ZH (700)	004	22	21	22	23	106	-	-	21
Brandstatt E, Krahlehen E, Kramseck E, Lehen am Mitterreith E, Mitterreith E, Mitterurnbach E, Oberrschwandegg E, Oberurnbach E, Ort E, Richtereck E, Schlag E, Unterrschwandegg E, Unterurnbach E, Voglsberg E										
06073	Graben ZH	001	15	10	15	11	56	8	1	9
Distelreith E, Wuzlireit E										
06074	Hinterleiten ZH (650)	004	34	29	35	33	136	8	3	22
Aschbichl E, Baumgarten E, Fichtegg E, Scharnreith E										
06075	Hochkoglgberg ZH (550)	002	40	34	40	38	164	9	1	30
Eck E, Fichta E, Graswinkel E, Grub E, Hinterhof E, Hofstadt E, Kühberg E, Sandhof E, Sonnleithen E, Tiefenreith E										
06076	Mitterberg ZH (450)	003	47	35	46	43	143	14	6	31
Altenhof E, Aumühle E, Kaltenbrunn E, Kirnöd E, Mägerreith E, Meisberg E, Ratzelöd E, Sobetsberg E										

Scheibbs

Gemeindename OKZ Ortschaftsname	ZB ZSP	Gebäude insges.	Geb.mit Haupt- wohnsitz	Wohnun- gen	Haus- halte	Wohn- bevölk.	Neben- wohnsitz- fälle	Ar- beits- stätten	L + F Betr.- stätten
06077 Perwarth D 344 Bundesfohlenhof E, Derschhof E, Höretsöd E, Latschbach E, Oberdoppel E, Perwarth Umgebung ZH, Ruine Perwarth Ru, Schinesberg E, Umesöd E	003	88	75	103	94	304	45	6	23
06078 Puchberg bei Randegg ZH (480) Außertoifenbach E, Bründlehen E, Buchberg E, Denköd E, Großleiten E, Hochreith E, Jägerlehen E, Kerschbaum E, Kleintatzberg E, Maderöd E, Mauterlehen E, Schmalzreith E, Taxberg E	001	53	50	61	59	244	5	-	35
06079 Randegg M 366 (48°00'44",14°58'24")	000	126	105	159	147	399	61	26	10
06080 Schlieffau D 383 Hüttenberg E, Oberhof E, Schlieffau Umgebung ZH, Schwarzlehen E, Tiefenbach E	000	52	48	63	62	210	14	8	17
06081 Steinholz ZH (500) Fünfhaus W, Haslöd E, Hochpyhra E, Narnreith E, Rabenöd E	001	42	37	46	40	172	18	3	23

Zählsprengelübersicht:

Randegg	000	178	153	222	209	609	75	34	27
Puchberg bei Randegg	001	110	97	122	110	472	31	4	67
Hochkogelberg	002	40	34	40	38	164	9	1	30
Perwarth	003	135	110	149	137	447	59	12	54
Franzenreith	004	56	50	57	56	242	8	3	43

Reinsberg

320 10	000	272	229	289	273	1.014	67	24	94
---------------	------------	------------	------------	------------	------------	--------------	-----------	-----------	-----------

Gerichtsbezirk: Scheibbs

Fläche: 2.953,55 ha

Katastralgemeinden: Buchberg 947,99 ha, Kerschenberg 617,40 ha, Reinsberg 535,88 ha, Robitzboden 852,28 ha

Postleitzahl: 3264

Österr. Karte: 53, 54, 71, 72

Höhenklasse: 4

NUTS 3-Code: AT121

06082 Buchberg ZH (650) Bichl E, Distelreith E, Euratsschlag E, Hirm E, Hochschlag E, Kappenberg E, Kraxenberg E, Liefersöd E, Mitterbauer E, Poggau E, Schrankenlehen E, Spößberg E	000	26	20	32	30	109	12	2	23
06083 Kerschenberg ZH (600) Berg E, Erdern E, Grafenöd E, Hochhof E, Königshof E, Mühlegg E, Reselberg E, Schmidlehen E, Schützenberg E, Trauchleiten E	000	19	19	23	24	122	2	1	17
06084 Reinsberg D 477 (47°59'01",15°04'01") Ruine Reinsberg Ru	000	123	99	118	110	371	28	14	11
06085 Robitzboden ZH (550) Brandhof E, Eck E, Haubenberg E, Hochosang E, Hundsschlag E, Langegg E, Minichlehen E, Robitz E, Rottenberg E, Unterosang E, Weizlehen E	000	81	71	94	87	318	22	4	29
06086 Schaitten ZH (440) Hinterbucha E, Höhenberg E, Käferhof E, Schwarzreith E	000	23	20	22	22	94	3	3	14

Zählsprengelübersicht:

Reinsberg	000	272	229	289	273	1.014	67	24	94
-----------	-----	-----	-----	-----	-----	-------	----	----	----

Scheibbs

Gemeindenname OKZ Ortschaftsname	ZB ZSP	Gebäude insges.	Geb.mit Haupt- wohnsitz	Wohnun- gen	Haus- halte	Wohn- bevölk.	Neben- wohnsitz- fälle	Ar- beits- stätten	L + F Betr.- stätten
Scheibbs ST									
320 13	X	1.247	1.009	1.888	1.675	4.331	613	271	175
Gerichtsbezirk: Scheibbs Fläche: 4.585,19 ha Katastralgemeinden: Brandstatt 1.316,54 ha, Fürteben 1.173,74 ha, Ginning 679,47 ha, Neustift bei Scheibbs 473,64 ha, Scheibbs 90,34 ha, Scheibbsbach 851,46 ha Postleitzahlen: Gemeindeamt: 3270 weitere: 3283 Österr. Karte: 54, 72 Höhenklasse: 3 NUTS 3-Code: AT121									
06114 Brandstatt ZH (620)	X	176	125	231	207	568	101	28	47
	002	74	61	80	70	272	41	2	45
	005	102	64	151	137	296	60	26	2
Berg E, Brandstatt-Am Steghof Hgr (320), Friesenegg E, Hanöd E, Hummelsberg E, Mitterburgstall E, Oedbauer E, Pilsenöd E, Reith E, Schacher E, Schaden E, Schwaighof E, Sturmlehen E, Vorderburgstall E									
06115 Fürteben ZH	002	22	16	25	19	74	8	-	16
Brunn E, Großhöfen E, Großlindeben E, Großstein E, Kleinlindeben E, Ort E, Pichl E, Schlag E, Sinisreith E Almen: Lierbach									
06116 Ginning ZH	004	38	31	43	37	121	19	3	16
Großreith E, Hochholz E, Maderlehen E, Mieselmaiß E, Schwarzenberg E, Urlingerwarte E									
06117 Ginselberg R	002	19	14	22	18	52	14	2	4
Lueg E, Pernegg E, Schloss Ginselberg Schl									
06118 Heuberg D	004	24	21	41	38	88	3	4	1
06119 Hochbruck R	001	18	13	21	16	38	8	1	6
Büchel E, Schloss Lehenhof Fhei									
06120 Lueggraben R	002	18	13	19	15	41	5	1	1
06121 Miesenbach ZH	002	71	59	76	70	173	19	2	13
Grabenbauer E, Kalch E, Oberthorbach E, Riegelöd E, Rottenstein E, Steg E, Unterthorbach E, Windhag E									
06122 Neubruck R	002	4	1	5	3	6	5	1	-
Schloss Neubruck Schl									
06123 Neustift D (340)	X	96	74	170	144	449	58	15	2
	001	38	27	62	53	233	25	9	-
	002	58	47	108	91	216	33	6	2
06124 Saffen D (330)	003	80	70	112	98	268	21	6	10
06125 Scheibbs St 339	X	482	386	800	708	1.579	278	193	9
(48°00'19",15°10'01")	000	119	81	207	174	361	73	119	5
	001	168	154	210	196	526	82	23	3
	005	195	151	383	338	692	123	51	1
Schloss Scheibbs Schl									
06126 Scheibbsbach ZH (410)	004	186	173	279	259	784	67	13	50
Eckhäuser E, Hochpyhra E, Hochweinberg E, Hötzel E, Lehenreith E, Oberscheibbsbach E, Punzengrub E, Ringelberg E, Unterstraß E, Windhag E									
06127 Schöllgraben R	001	13	13	44	43	90	7	2	-
Zählsprengelübersicht:									
Scheibbs-Altstadt	000	119	81	207	174	361	73	119	5
Scheibbs-Altst.-Umg.-SO	001	237	207	337	308	887	122	35	9
Scheibbs-Umgebung	002	266	211	335	286	834	125	14	81
Saffen	003	80	70	112	98	268	21	6	10
Scheibbsbach	004	248	225	363	334	993	89	20	67
Scheibbs-Altst.-Umg.-NW	005	297	215	534	475	988	183	77	3

Scheibbs

Gemeindenname OKZ Ortschaftsname	ZB ZSP	Gebäude insges.	Geb.mit Haupt- wohnsitz	Wohnun- gen	Haus- halte	Wohn- bevölk.	Neben- wohnsitz- fälle	Ar- beits- stätten	L + F Betr.- stätten
-------------------------------------	-----------	--------------------	-------------------------------	----------------	----------------	------------------	------------------------------	--------------------------	----------------------------

St. Anton an der Jeßnitz

320 11 000 380 312 456 404 1.287 173 25 164

Gerichtsbezirk: Scheibbs

Fläche: 6.965,25 ha

Katastralgemeinden: Anger 2.631,81 ha, Gärtenberg 1.135,36 ha, Grafenmühl 1.067,71 ha, St. Anton an der Jeßnitz 899,63 ha, Wohlfahrtsschlag 1.230,74 ha

Postleitzahlen: Gemeindeamt: 3283 weitere: 3214, 3242, 3270, 3282, 3292

Österr. Karte: 54, 72

Höhenklasse: 3

NUTS 3-Code: AT121

06087	Anger ZH	000	24	14	28	18	41	23	3	13
	Dornreith E, Eibenmühle Mü, Hochbärneckhütte Schh, Obereiben E, Reifgraben ZH, Schaufelmühl E, Schaufelreith E, Solleck E, Treffling R, Untereiben E, Unterfalkenstein E, Unterstein E, Weherberg E									
06088	Gabel ZH	000	2	2	2	2	13	-	-	2
	Schindelegg E									
06089	Gärtenberg ZH (680)	000	32	27	34	31	122	12	-	25
	Baumgarten E, Eben E, Eibenberg E, Finsterriegel E, Haringleiten E, Himmel E, Hochstatz E, Jeßnitzreith E, Klammergraben ZH, Mitterstatz E, Pointmühle E, Streitschacher E, Tischenreith E, Unterstatz E, Zwerg E									
06090	Gnadenberg ZH	000	27	21	38	33	90	24	3	8
	Gaisberg E, Neubruck D									
06091	Grafenmühl ZH (380)	000	25	23	30	29	91	12	1	11
	Bruckwirt E, Kreuzberger E, Oberriethaler E, Steinmühle E, Zehethof Mh									
06092	Gruft ZH (380)	000	49	44	65	62	189	19	-	32
	Bodinggraben ZH, Bodingriegel E, Erlach E, Grübl E, Hasenöd E, Hundsriegel E, Kögerl E, Neubruck ZH, Obergrollenberg E, Rosenstein E, Schlagl E, Untergrollenberg E									
06093	Hochreith ZH	000	10	8	11	11	33	-	1	4
	Dachsgraben E, Wolfsgrub E									
06094	Hollenstein ZH (700)	000	23	17	23	17	73	15	-	19
	Fahrngrub E, Reithbauer E, Wegscheid E									
06095	Kreuztanne ZH	000	12	10	11	10	29	5	-	8
	Akampenreith E, Obereierzeile E, Oberklaus E, Untereierzeile E									
06096	St. Anton an der Jeßnitz D	000	135	116	165	155	456	30	14	12
	400									
	(47°57'39", 15°12'32")									
	Am Schober Sdlg, Jeßnitzhof E, Kniebichl Sdlg									
06097	Wohlfahrtsschlag ZH	000	41	30	49	36	150	33	3	30
	Brückl E, Furt E, Höbarten E, Hofegg E, Lindeben E, Mitterreith E, Pölten E, Schlag E, Staudach E, Steinbauer E, Tomaslehen E, Unteregg E, Vorderer Schlagerboden ZH (760), Wiesel E, Winterbach ZH (720), Wintereck E									

Zählsprengelübersicht:

St. Anton an der Jeßnitz *000 380 312 456 404 1.287 173 25 164*

St. Georgen an der Leys

320 12 000 348 299 335 313 1.299 72 28 145

Gerichtsbezirk: Scheibbs

Fläche: 2.390,35 ha

Katastralgemeinden: Dachsberg 961,65 ha, St. Georgen an der Leys 1.428,70 ha

Postleitzahlen: Gemeindeamt: 3282 weitere: 3242

Österr. Karte: 54, 72

Höhenklasse: 3

NUTS 3-Code: AT121

Scheibbs

Gemeindenname OKZ Ortschaftsname	ZB ZSP	Gebäude insges.	Geb.mit Haupt- wohnsitz	Wohnun- gen	Haus- halte	Wohn- bevölk.	Neben- wohnsitz- fälle	Ar- beits- stätten	L + F Betr.- stätten
06098 Ahornleiten ZH	000	5	5	5	5	27	-	1	5
06099 Bach ZH Hochgrub E, Schachen E, Wörmedsöd E	000	10	9	10	9	31	1	-	8
06100 Bichl ZH Guggerleiten E, Oberlehen E, Posrülk E, Thiesenberg E, Unterlehen E	000	17	10	19	13	48	7	-	11
06101 Dachsberg Bürgschacher E, Großdachsberg E, Größing E, Kleindachsberg E, Oberdachsberg ZH, Unterdachsberg ZH	000	17	15	16	15	72	9	-	14
06102 Forsthub ZH (390) Menscherstatt E, Tribusmühle E	000	18	16	18	16	64	7	2	9
06103 Gries R	000	6	5	5	5	25	-	-	3
06104 Kandelsberg ZH	000	9	9	9	9	36	4	1	8
01220 Kreuzfeld Sdlg	000	6	6	6	6	22	-	1	-
06105 Kröll ZH (350) Feldbauer E, Hendorf Gh, Samstaghof E, Steinhaus E	000	24	20	24	22	104	3	3	13
06106 Maierhof R	000	11	7	8	7	33	2	1	5
06107 Mitteröd R Luhr E	000	12	11	12	11	60	2	1	11
06108 Oedwies ZH (480) Plattendorf E	000	18	17	19	18	66	4	-	8
06109 Ramsau E	000	2	2	2	2	11	-	-	2
06111 Schießler R (650) Schießermühl E, Unterstein E	000	14	13	13	13	70	5	1	10
06110 St. Georgen an der Leys D 377 (48°01'54",15°13'41") Geiselgern E, Hirschenberg E, Pfarrgrund Sdlg, St. Georgen an der Leys-Umgebung ZH (540)	000	113	96	106	103	395	22	15	20
01221 Wiesmühl Sdlg	000	25	20	22	21	77	3	2	1
06112 Windhag ZH (440) Großpriel E, Kleinpriel E	000	31	29	31	29	123	2	-	11
06113 Zwickelsberg R	000	10	9	10	9	35	1	-	6
Zählsprengelübersicht: St.Georgen an der Leys	000	348	299	335	313	1.299	72	28	145

Steinakirchen am Forst M

320 14 X 622 537 759 699 2.370 132 70 203

Gerichtsbezirk: Scheibbs

Fläche: 3.497,05 ha

Katastralgemeinden: Außeroachsenbach 800,91 ha, Ernegg 416,55 ha, Lonitzberg 1.004,96 ha, Steinakirchen am Forst 711,38 ha, Zehetgrub 563,25 ha

Postleitzahlen: Gemeindeamt: 3261 weitere: 3262, 3371

Österr. Karte: 53, 54

Höhenklasse: 3

NUTS 3-Code: AT121

06128 Altenhof R Sachslehen E	003	11	11	13	12	56	-	1	10
06129 Amesbach R	004	6	6	6	6	38	-	-	6
06130 Brandstatt R	004	3	3	5	5	18	-	-	3
06131 Dürnbach R	004	5	5	5	5	20	2	-	4

Scheibbs

Gemeindename OKZ	Ortschaftsname	ZB ZSP	Gebäude insges.	Geb.mit Haupt- wohnsitz	Wohnun- gen	Haus- halte	Wohn- bevölk.	Neben- wohnsitz- fälle	Ar- beits- stätten	L + F Betr.- stätten
	Dürnhof E									
06133	Edelbach R	X	9	9	14	14	39	2	-	8
		003	8	8	13	13	35	2	-	8
		004	1	1	1	1	4	-	-	-
06132	Edla D	001	15	12	14	13	43	3	1	4
06134	Ernegg R	001	11	9	10	10	29	2	2	4
	Schloss Ernegg Schl									
06135	Felberach ZH	003	9	9	9	9	41	-	1	7
	Bichl E, Schmutzenhof E									
06137	Götzwang R (310)	000	42	35	46	39	143	15	2	10
06138	Haberg ZH	000	16	16	20	20	68	5	2	11
	Dornabauer E, Kashof E, Unterwies E, Vorderhaberg E									
06139	Hausberg D	001	13	12	17	16	44	7	1	-
06140	Kerschenberg E	002	2	2	2	2	12	-	-	2
06141	Kleinreith ZH	003	2	2	3	3	8	1	-	2
06142	Knolling D	000	22	21	26	26	104	2	1	8
	Hastererbauer E, Reith E									
06143	Lonitzberg ZH (550)	002	25	21	28	25	115	5	-	22
	Eben E, Engelgraben E, Großgrub E, Heiligbrunn Ki, Hollnberg E, Misenegg E, Molken E, Orth E, Plankenlehen E, Stadelreith E									
06144	Oberstampfung R	001	7	6	9	6	26	1	-	4
06145	Ochsenbach R	003	9	8	11	8	40	-	-	10
06147	Oed bei Ernegg R	002	19	17	25	20	73	-	-	13
	Aichberg E, Satzing ZH, Zellhof E									
06146	Oedt R	003	4	4	5	5	19	-	-	4
06149	Reith bei Weinberg R	004	9	9	12	12	37	-	-	6
	Weinberg E									
06151	Schöllödt ZH	000	8	7	9	8	36	6	-	6
06150	Schönegg R	004	12	11	11	11	59	2	-	9
06152	Steinakirchen am Forst M	000	276	223	359	332	928	69	54	15
	324									
	(48°04'01",15°03'00")									
06153	Straß R	003	3	3	3	3	14	-	-	3
06154	Stritzling R	001	14	10	13	12	53	2	2	5
06155	Unterstampfung W	001	4	4	4	4	24	1	1	2
06156	Windpassing R	002	12	10	14	11	52	5	-	6
	Kranzer E									
06157	Zehetgrub R	004	9	9	11	11	55	-	1	9
	Hofbauer E, Irr E									
06158	Zehethof ZH (370)	003	45	43	55	51	176	2	1	10
	Fohra E, Hummel E									
Zählsprengelübersicht:										
	Steinakirchen am Forst	000	364	302	460	425	1.279	97	59	50
	Ernegg	001	64	53	67	61	219	16	7	19
	Lonitzberg	002	58	50	69	58	252	10	-	43
	Ochsenbach	003	91	88	112	104	389	5	3	54
	Zehetgrub	004	45	44	51	51	231	4	1	37

Scheibbs

Gemeindenname OKZ Ortschaftsname	ZB ZSP	Gebäude insges.	Geb.mit Haupt- wohnsitz	Wohnun- gen	Haus- halte	Wohn- bevölk.	Neben- wohnsitz- fälle	Ar- beits- stätten	L + F Betr.- stätten
Wang M									
320 15	X	314	283	369	337	1.283	86	34	128
Gerichtsbezirk: Scheibbs									
Fläche: 1.966,76 ha									
Katastralgemeinden: Pyhrafeld 528,35 ha, Reidlingberg 680,01 ha, Wang 758,40 ha									
Postleitzahlen: Gemeindeamt: 3262 weitere: 3261, 3325									
Österr. Karte: 53									
Höhenklasse: 3									
NUTS 3-Code: AT121									
06159 Berg ZH	002	2	2	2	2	14	-	-	3
06160 Ewixen ZH	000	5	4	5	4	14	5	1	3
06161 Griesperwarth R	000	11	10	13	12	47	3	4	6
06162 Grieswang D	001	12	11	12	11	46	4	1	5
06163 Höfling ZH	000	3	3	3	3	10	-	-	3
06164 Hofweid R	002	11	9	12	9	51	4	2	4
06165 Kaisitzberg R	002	10	10	11	11	51	1	-	7
06166 Lehmgstetten ZH (360)	001	31	29	34	31	120	3	-	3
06167 Mitterberg ZH (500) Ackermühle E	000	14	14	15	15	76	2	1	10
06168 Nebetenberg R (380) Eschelberg E	002	11	11	11	11	58	1	1	10
06169 Pyhrafeld R Großlehen E, Rabetzberg E	002	12	10	11	11	36	5	1	8
06170 Reidlingberg ZH	X	11	10	10	10	40	2	1	7
	001	10	9	9	9	33	2	1	6
	002	1	1	1	1	7	-	-	1
Grübl E									
06171 Reidlingdorf ZH	001	14	10	16	12	42	16	1	9
06172 Reitering R Haag E	000	12	11	14	12	54	3	-	7
06173 Schlott E	002	2	2	2	2	12	-	-	2
06174 Straß E	002	2	2	2	2	11	-	1	2
06175 Thurhofwang ZH (350) Großeben E	001	34	32	41	35	134	7	2	12
06176 Wang M 323 (48°02'39",15°01'32") Schloss Wang Schl	000	117	103	155	144	467	30	18	27
Zählsprengelübersicht:									
Wang	000	162	145	205	190	668	43	24	56
Reidlingberg	001	101	91	112	98	375	32	5	35
Pyhrafeld	002	51	47	52	49	240	11	5	37

Scheibbs

Gemeindename OKZ Ortschaftsname	ZB ZSP	Gebäude insges.	Geb.mit Haupt- wohnsitz	Wohnun- gen	Haus- halte	Wohn- bevölk.	Neben- wohnsitz- fälle	Ar- beits- stätten	L + F Betr.- stätten
---------------------------------------	-----------	--------------------	-------------------------------	----------------	----------------	------------------	------------------------------	--------------------------	----------------------------

Wieselburg ST

320 16	X	896	715	1.676	1.531	3.489	393	221	23
---------------	----------	------------	------------	--------------	--------------	--------------	------------	------------	-----------

Gerichtsbezirk: Scheibbs
 Fläche: 542,88 ha
 Katastralgemeinden: Wieselburg 542,88 ha
 Postleitzahl: 3250
 Österr. Karte: 54
 Höhenklasse: 2
 NUTS 3-Code: AT121

06177 Wieselburg St 269	X	896	715	1.676	1.531	3.489	393	221	23
(48°07'41",15°08'13")		000	528	427	1.085	1.001	2.309	263	150
		001	368	288	591	530	1.180	130	71

Brauerei Wieselburg Fbk, Rottenhaus Stt, Schacha Stt, Schloss Rottenhaus Schl, Schloss Wieselburg Schl

Zählsprengelübersicht:

Wieselburg-Nord		000	528	427	1.085	1.001	2.309	263	150	6
Wieselburg-Süd		001	368	288	591	530	1.180	130	71	17

Wieselburg-Land

320 17	X	866	796	1.084	949	3.014	529	64	236
---------------	----------	------------	------------	--------------	------------	--------------	------------	-----------	------------

Gerichtsbezirk: Scheibbs
 Fläche: 3.392,19 ha
 Katastralgemeinden: Gumprechtsfelden 961,32 ha, Marbach 664,07 ha, Mühling 537,36 ha, Schadendorf 456,15 ha, Wechling 428,92 ha, Weinzierl 344,37 ha
 Postleitzahlen: Gemeindeamt: 3250 weitere: 3251, 3252, 3281, 3371, 3373
 Österr. Karte: 53, 54
 Höhenklasse: 2
 NUTS 3-Code: AT121

06178 Bauxberg E	004	2	1	3	2	6	5	-	1
06179 Berging W	002	9	9	10	9	50	4	1	8
06180 Bodensdorf D	001	11	9	13	11	38	1	3	7
06181 Brandstetten E	000	3	3	3	3	14	1	-	2
06182 Breitenschollen W	003	3	3	3	3	11	-	-	2
06183 Brunning D	001	19	18	23	18	64	8	1	10
06184 Dürbach R	000	3	3	3	3	17	4	-	3
06185 Forst am Berg R	000	5	5	5	5	22	3	-	5
05990 Furth R	005	9	9	12	11	46	1	-	6
06186 Galtbrunn E	000	2	2	2	2	9	-	-	2
06187 Große R	000	12	12	18	18	55	1	-	6
06188 Grub R	000	7	7	8	8	33	3	-	5
06189 Gumprechtsfelden D	000	34	31	36	35	125	4	2	15
06190 Haag R	002	20	20	29	23	78	5	-	6
Edelmühle Mh									
06191 Hart R	002	3	3	5	4	18	3	-	3
06192 Holzhäuseln W	001	5	4	8	6	14	3	-	4
05996 Hörmannsberg R	005	4	4	4	4	21	-	-	4
Edtberg E									
06193 Kaswinkel E	001	2	2	2	2	9	1	-	2

Scheibbs

Gemeindename OKZ Ortschaftsname	ZB ZSP	Gebäude insges.	Geb.mit Haupt- wohnsitz	Wohnun- gen	Haus- halte	Wohn- bevölk.	Neben- wohnsitz- fälle	Ar- beits- stätten	L + F Betr.- stätten
06194 Köchling D	003	37	34	46	42	127	14	3	13
06195 Kratzenberg R	000	4	4	6	6	13	1	-	4
06196 Krüdling D Grabenhof E, Kanninghof E	004	12	12	15	14	50	6	2	5
06197 Leimstetten E	003	2	2	2	2	9	-	-	1
06198 Marbach an der Kleinen Erlauf D 267 Mooshof E	001	42	42	61	55	176	11	4	15
06199 Moos W	003	10	10	12	11	40	1	-	5
06200 Mühling R (275)	002	185	171	221	190	580	64	9	11
06201 Neumühl D 264	000	42	42	51	49	154	19	4	3
06202 Oed am Seichten Graben R Unteroed R	003	11	9	14	11	28	6	1	6
06203 Oed beim Roten Kreuz R	000	6	6	6	6	25	1	1	3
06205 Pellendorf R	000	3	3	4	4	17	-	-	3
06204 Plaika R	002	9	9	11	9	41	1	1	6
06206 Schadendorf R	003	16	14	20	16	61	8	2	13
06207 Sill R	000	9	9	11	11	42	-	-	5
06208 Ströblitz R	003	33	32	42	38	124	15	2	18
06209 Unteretzerstetten R	001	8	8	8	8	30	5	-	5
06210 Wechling D Grubhof E	003	36	32	40	33	113	17	2	16
06211 Weinzierl D 264 (48°07'42",15°07'37") Schloss Weinzierl Schl	004	248	212	327	277	754	313	26	13

Zählsprengelübersicht:

Gumprechtsfelden	000	130	127	153	150	526	37	7	56
Marbach an der Kl.Erlauf	001	87	83	115	100	331	29	8	43
Mühling	002	226	212	276	235	767	77	11	34
Wechling	003	148	136	179	156	513	61	10	74
Weinzierl	004	262	225	345	293	810	324	28	19
Furth	005	13	13	16	15	67	1	-	10

Wolfpassing

320 18	X	361	330	418	385	1.301	69	30	161
---------------	----------	------------	------------	------------	------------	--------------	-----------	-----------	------------

Gerichtsbezirk: Scheibbs

Fläche: 2.031,11 ha

Katastralgemeinden: Buch 619,86 ha, Etzerstetten 764,04 ha, Wolfpassing 316,05 ha, Zarnsdorf 331,16 ha

Postleitzahlen: Gemeindeamt: 3261 weitere: 3371

Österr. Karte: 53, 54

Höhenklasse: 2

NUTS 3-Code: AT121

06212 Buch R (280) Hofstatt E	003	14	13	17	17	66	1	4	10
06213 Dörfel W	003	6	5	6	5	23	-	1	4
06214 Etzerstetten D 287 Holzbauer E, Uhenhof E	002	32	32	44	40	126	13	6	15
06215 Figelsberg ZH	002	6	6	6	6	22	-	-	6

Scheibbs

Gemeindenname OKZ Ortschaftsname	ZB ZSP	Gebäude insges.	Geb.mit Haupt- wohnsitz	Wohnun- gen	Haus- halte	Wohn- bevölk.	Neben- wohnsitz- fälle	Ar- beits- stätten	L + F Betr.- stätten
06216 Fischerberg R	003	8	7	10	9	31	2	-	5
06217 Hofa R	003	5	5	7	7	25	-	-	5
06218 Keppelberg R	003	6	5	6	5	21	2	-	4
06219 Klein-Erlauf D (290)	000	27	24	31	27	84	7	1	3
06220 Krottenthal R	003	11	11	15	14	49	2	-	7
06221 Linden R	003	5	5	5	5	23	-	-	4
06222 Loising D 289	002	21	18	23	20	70	3	1	9
06223 Stetten D 304	002	21	21	23	23	90	4	-	11
06224 Thorwarting R	002	12	12	16	16	51	-	2	7
06225 Thurhofglasen ZH	002	5	5	5	5	18	1	-	5
06226 Wolfpassing D 296 (48°04'36",15°04'00") Schloss Wolfpassing Schl	000	90	78	102	91	284	21	10	27
06227 Zarnsdorf D 289	001	92	83	102	95	318	13	5	39
Zählsprengelübersicht:									
Wolfpassing	000	117	102	133	118	368	28	11	30
Zarnsdorf	001	92	83	102	95	318	13	5	39
Etzerstetten	002	97	94	117	110	377	21	9	53
Buch	003	55	51	66	62	238	7	5	39

Tulln

Gemeindenname OKZ Ortschaftsname	ZB ZSP	Gebäude insges.	Geb.mit Haupt- wohnsitz	Wohnun- gen	Haus- halte	Wohn- bevölk.	Neben- wohnsitz- fälle	Ar- beits- stätten	L + F Betr.- stätten
----------------------------------------	-----------	--------------------	-------------------------------	----------------	----------------	------------------	------------------------------	--------------------------	----------------------------

Tulln

321 **27.618 19.481 32.478 25.747 64.600 12.634 2.651 3.257**

Fläche: 65.803,12 ha

Gerichtsbezirke:

Tulln

321 2 **27.618 19.481 32.478 25.747 64.600 12.634 2.651 3.257**

Gemeinden: Absdorf, Atzenbrugg, Fels am Wagram, Grafenwörth, Großriedenthal, Großweikersdorf, Judenau-Baumgarten, Kirchberg am Wagram, Königsbrunn am Wagram, Königstetten, Langenrohr, Michelhausen, Muckendorf-Wipfing, Sieghartskirchen, Sitzenberg-Reidling, St. Andrä-Wördern, Tulbing, Tulln an der Donau, Würmla, Zeiselmauer-Wolfpassing, Zwentendorf an der Donau

Fläche: 65.803,12 ha

Absdorf M

321 01 **000 626 509 692 641 1.605 185 61 72**

Gerichtsbezirk: Tulln

Fläche: 1.597,87 ha

Katastralgemeinden: Absdorf 1.597,87 ha

Postleitzahl: 3462

Österr. Karte: 39

Höhenklasse: 1

NUTS 3-Code: AT126

06228 Absdorf M 182 **000 626 509 692 641 1.605 185 61 72**

(48°24'01",15°58'51")

Absberg R

Zählsprengelübersicht:

Absdorf **000 626 509 692 641 1.605 185 61 72**

Atzenbrugg M

321 04 **X 972 784 1.028 905 2.497 286 93 154**

Gerichtsbezirk: Tulln

Fläche: 2.595,47 ha

Katastralgemeinden: Atzenbrugg 218,12 ha, Ebersdorf 198,37 ha, Hütteldorf 379,32 ha, Moosbierbaum 456,00 ha, Tautendorf 128,46 ha, Trasdorf 1.040,19 ha, Weinzierl bei Atzenbrugg 175,01 ha

Postleitzahl: 3452

Österr. Karte: 39

Höhenklasse: 1

NUTS 3-Code: AT126

06238 Atzenbrugg M 186 **000 210 169 242 212 520 72 23 14**

(48°17'31",15°54'27")

Schloss Atzenbrugg Schl, Schloss Aumühle Schl

06239 Ebersdorf D **000 23 22 25 24 69 4 - 11**

06240 Heiligeneich D 200 **000 242 205 254 239 648 70 38 10**

06342 Hütteldorf D 206 **001 59 50 57 54 160 10 3 21**

06241 Moosbierbaum D 185 **000 126 109 138 121 316 39 8 19**

06242 Tautendorf D **000 39 22 42 26 77 14 - 10**

06343 Trasdorf D 192 **001 222 171 218 192 587 61 18 51**

06344 Watzendorf D **001 18 14 17 14 44 3 1 6**

06243 Weinzierl D **000 33 22 35 23 76 13 2 12**

Schindelmühle E

Tulln

Gemeindenname OKZ Ortschaftsname	ZB ZSP	Gebäude insges.	Geb.mit Haupt- wohnsitz	Wohnun- gen	Haus- halte	Wohn- bevölk.	Neben- wohnsitz- fälle	Ar- beits- stätten	L + F Betr.- stätten
----------------------------------------	-----------	--------------------	-------------------------------	----------------	----------------	------------------	------------------------------	--------------------------	----------------------------

Zählsprengelübersicht:

Atzenbrugg	000	673	549	736	645	1.706	212	71	76
Trasdorf	001	299	235	292	260	791	74	22	78

Fels am Wagram M

321 06	X	819	665	871	760	1.966	274	57	306
---------------	----------	------------	------------	------------	------------	--------------	------------	-----------	------------

Gerichtsbezirk: Tulln

Fläche: 2.952,20 ha

Katastralgemeinden: Fels am Wagram 1.180,40 ha, Gösing 968,51 ha, Stettenhof 302,05 ha, Thürnthal 501,24 ha

Postleitzahlen: Gemeindeamt: 3481 weitere: 3482

Österr. Karte: 38, 39

Höhenklasse: 2

NUTS 3-Code: AT126

06247 Fels am Wagram M 208 (48°26'21",15°49'01")	000	517	434	551	500	1.306	147	42	190
-------------------------------------------------------------------	------------	------------	------------	------------	------------	--------------	------------	-----------	------------

Anzenthalmühle R, Bahnhofsiedlung Sdlg

06248 Gösing am Wagram D 301	001	162	121	172	136	337	82	10	81
06249 Stettenhof D (350)	001	76	55	77	59	153	29	2	28
06250 Thürnthal D 189	000	64	55	71	65	170	16	3	7

Zählsprengelübersicht:

Fels am Wagram	000	581	489	622	565	1.476	163	45	197
Gösing am Wagram	001	238	176	249	195	490	111	12	109

Grafenwörth M

321 07	X	1.191	885	1.217	1.006	2.615	387	84	297
---------------	----------	--------------	------------	--------------	--------------	--------------	------------	-----------	------------

Gerichtsbezirk: Tulln

Fläche: 4.642,54 ha

Katastralgemeinden: Feuersbrunn 922,40 ha, Grafenwörth 1.128,44 ha, Jettsdorf 643,58 ha, Seebarn am Wagram 1.385,95 ha, St. Johann 254,57 ha, Wagram am Wagram 307,60 ha

Postleitzahlen: Gemeindeamt: 3484 weitere: 3483

Österr. Karte: 38, 39

Höhenklasse: 1

NUTS 3-Code: AT126

06251 Feuersbrunn D 216	X	209	168	223	198	540	55	17	108
	000	1	1	1	1	3	-	-	-
	002	208	167	222	197	537	55	17	108

06252 Grafenwörth M 190 (48°24'28",15°46'37")	000	473	343	485	388	949	159	38	52
----------------------------------------------------------------	------------	------------	------------	------------	------------	------------	------------	-----------	-----------

Waasen R

06253 Jettsdorf D (192)	001	155	108	152	126	317	54	7	44
Badeteich We, Kirchwegsiedlung Sdlg									
06328 Seebarn am Wagram D 187	004	154	115	146	123	325	50	10	41
Schloss Seebarn Schl									
06254 St. Johann D	000	67	49	69	55	136	22	3	15
06255 Wagram am Wagram D (194)	003	133	102	142	116	348	47	9	37

Zählsprengelübersicht:

Grafenwörth	000	541	393	555	444	1.088	181	41	67
-------------	-----	-----	-----	-----	-----	-------	-----	----	----

Tulln

Gemeindenname OKZ Ortschaftsname	ZB ZSP	Gebäude insges.	Geb.mit Haupt- wohnsitz	Wohnun- gen	Haus- halte	Wohn- bevölk.	Neben- wohnsitz- fälle	Ar- beits- stätten	L + F Betr.- stätten
Jettsdorf	001	155	108	152	126	317	54	7	44
Feuersbrunn	002	208	167	222	197	537	55	17	108
Wagram am Wagram	003	133	102	142	116	348	47	9	37
Seebarn am Wagram	004	154	115	146	123	325	50	10	41

Großriedenthal

321 09 **X** **434** **321** **412** **351** **984** **92** **23** **195**

Gerichtsbezirk: Tulln

Fläche: 1.883,38 ha

Katastralgemeinden: Großriedenthal 857,87 ha, Neudegg 337,75 ha, Ottenthal 687,76 ha

Postleitzahlen: Gemeindeamt: 3471 weitere: 3470

Österr. Karte: 39

Höhenklasse: 2

NUTS 3-Code: AT126

06259	Großriedenthal D 277 (48°29'01",15°52'00")	000	220	158	200	168	443	39	15	93
--------------	-------------------------------------------------------------	------------	------------	------------	------------	------------	------------	-----------	-----------	-----------

06260	Neudegg D 295	001	85	58	77	66	209	23	3	36
-------	---------------	-----	----	----	----	----	-----	----	---	----

06319	Ottenthal D 237	002	129	105	135	117	332	30	5	66
-------	-----------------	-----	-----	-----	-----	-----	-----	----	---	----

Zählsprengelübersicht:

Großriedenthal	000	220	158	200	168	443	39	15	93
----------------	-----	-----	-----	-----	-----	-----	----	----	----

Neudegg	001	85	58	77	66	209	23	3	36
---------	-----	----	----	----	----	-----	----	---	----

Ottenthal	002	129	105	135	117	332	30	5	66
-----------	-----	-----	-----	-----	-----	-----	----	---	----

Großweikersdorf M

321 10 **X** **1.209** **926** **1.327** **1.091** **2.786** **442** **92** **258**

Gerichtsbezirk: Tulln

Fläche: 4.335,55 ha

Katastralgemeinden: Ameisthal 350,29 ha, Baumgarten am Wagram 353,39 ha, Großweikersdorf 1.311,97 ha, Großwiesendorf 503,94 ha, Kleinwiesendorf 381,27 ha, Ruppersthal 1.016,81 ha, Tiefenthal 417,88 ha

Postleitzahl: 3701

Österr. Karte: 22, 39

Höhenklasse: 2

NUTS 3-Code: AT126

06261	Ameistal D 276	002	59	45	68	52	135	28	1	19
-------	----------------	-----	----	----	----	----	-----	----	---	----

06262	Baumgarten am Wagram D 249	001	86	61	93	68	170	39	4	27
-------	----------------------------	-----	----	----	----	----	-----	----	---	----

06263	Großweikersdorf M 211 (48°28'23",15°59'00")	X	588	465	688	585	1.420	198	65	59
		000	579	456	645	545	1.338	194	65	59
		001	9	9	43	40	82	4	-	-

Meiermühle E

06264	Großwiesendorf D 198	005	120	94	117	99	267	31	6	22
-------	----------------------	-----	-----	----	-----	----	-----	----	---	----

06265	Kleinwiesendorf D 202 Gratzkapelle Ki	003	81	65	83	71	182	21	6	19
-------	------------------------------------------	-----	----	----	----	----	-----	----	---	----

06266	Ruppersthal D 277	006	201	152	198	165	465	100	10	94
-------	-------------------	-----	-----	-----	-----	-----	-----	-----	----	----

06267	Tiefenthal D 204	004	74	44	80	51	147	25	-	18
-------	------------------	-----	----	----	----	----	-----	----	---	----

Zählsprengelübersicht:

Großweikersdorf	000	579	456	645	545	1.338	194	65	59
-----------------	-----	-----	-----	-----	-----	-------	-----	----	----

Baumgarten am Wagram	001	95	70	136	108	252	43	4	27
----------------------	-----	----	----	-----	-----	-----	----	---	----

Tulln

Gemeindenname OKZ Ortschaftsname	ZB ZSP	Gebäude insges.	Geb.mit Haupt- wohnsitz	Wohnun- gen	Haus- halte	Wohn- bevölk.	Neben- wohnsitz- fälle	Ar- beits- stätten	L + F Betr.- stätten
Ameistal	002	59	45	68	52	135	28	1	19
Kleinwiesendorf	003	81	65	83	71	182	21	6	19
Tiefenthal	004	74	44	80	51	147	25	-	18
Großwiesendorf	005	120	94	117	99	267	31	6	22
Ruppersthal	006	201	152	198	165	465	100	10	94

Judenau-Baumgarten M

321 12 **X** **780** **641** **866** **746** **2.075** **209** **75** **92**

Gerichtsbezirk: Tulln

Fläche: 1.435,65 ha

Katastralgemeinden: Baumgarten am Tullnerfeld 424,27 ha, Freundorf 529,44 ha, Judenau 407,43 ha, Zöfing 74,51 ha

Postleitzahl: 3441

Österr. Karte: 39

Höhenklasse: 1

NUTS 3-Code: AT126

06269	Baumgarten am Tullnerfeld D 191	001	313	258	347	299	813	90	21	32
06270	Freundorf D 184	002	163	131	189	161	418	40	18	27
06271	Judenau M 187 (48°17'00",16°00'44") Feldmühle E	000	234	192	257	224	645	61	30	16
06272	Zöfing D 192	000	70	60	73	62	199	18	6	17

Zählsprengelübersicht:

Judenau	000	304	252	330	286	844	79	36	33
Baumgarten am Tullnerfeld	001	313	258	347	299	813	90	21	32
Freundorf	002	163	131	189	161	418	40	18	27

Kirchberg am Wagram M

321 14 **X** **1.382** **1.084** **1.485** **1.267** **3.341** **437** **134** **376**

Gerichtsbezirk: Tulln

Fläche: 6.026,33 ha

Katastralgemeinden: Altenwörth 445,44 ha, Dörfel 149,52 ha, Engelmansbrunn 791,22 ha, Gigging 308,43 ha, Kirchberg am Wagram 89,09 ha, Kollersdorf 856,26 ha, Mallon 162,84 ha, Mitterstockstall 544,26 ha, Neustift im Felde 773,23 ha, Oberstockstall 451,18 ha, Unterstockstall 545,97 ha, Winkl 908,89 ha

Postleitzahlen: Gemeindeamt: 3470 weitere: 3465, 3474

Österr. Karte: 38, 39

Höhenklasse: 1

NUTS 3-Code: AT126

06236	Altenwörth D 186 Kraftwerk Altenwörth Krwk	010	127	80	127	86	199	87	8	14
06276	Dörfel D	009	81	60	95	80	191	23	9	15
06277	Engelmansbrunn D 210 Kirchberg am Wagram Hgr	001	144	119	144	131	363	25	5	56
06237	Gigging D	010	53	41	58	47	127	35	2	12
06278	Kirchberg am Wagram M 224 (48°26'00",15°54'00")	X	297	243	375	327	802	94	68	21
		000	289	236	367	320	782	93	68	21
		005	8	7	8	7	20	1	-	-
06279	Kollersdorf D 187	007	76	59	76	67	212	16	2	37

Tulln

Gemeindename OKZ	Ortschaftsname	ZB ZSP	Gebäude insges.	Geb.mit Haupt- wohnsitz	Wohnun- gen	Haus- halte	Wohn- bevölk.	Neben- wohnsitz- fälle	Ar- beits- stätten	L + F Betr.- stätten
06280	Mallon D	008	43	34	45	41	109	5	5	25
06281	Mitterstockstall D (210)	003	76	61	72	62	166	13	5	28
	Schloss Winkelberg Schl, Teichmühle Mü									
06282	Neustift im Felde D 186	005	128	92	120	102	289	34	14	43
	Kirchberg am Wagram Hgr									
06283	Oberstockstall D 224	002	119	102	125	110	294	32	5	42
	Schloss Oberstockstall Schl									
06284	Sachsendorf D	007	54	44	52	48	133	8	1	23
06285	Unterstockstall D 193	004	117	90	123	100	273	52	8	39
06286	Winkl D 184	006	67	59	73	66	183	13	2	21

Zählsprengelübersicht:

Kirchberg am Wagram	000	289	236	367	320	782	93	68	21
Engelmannsbrunn	001	144	119	144	131	363	25	5	56
Oberstockstall	002	119	102	125	110	294	32	5	42
Mitterstockstall	003	76	61	72	62	166	13	5	28
Unterstockstall	004	117	90	123	100	273	52	8	39
Neustift im Felde	005	136	99	128	109	309	35	14	43
Winkl	006	67	59	73	66	183	13	2	21
Kollersdorf	007	130	103	128	115	345	24	3	60
Mallon	008	43	34	45	41	109	5	5	25
Dörfl	009	81	60	95	80	191	23	9	15
Altenwörth	010	180	121	185	133	326	122	10	26

Königsbrunn am Wagram M

321 15 **X** **545** **413** **564** **473** **1.270** **159** **32** **140**

Gerichtsbezirk: Tulln

Fläche: 2.858,71 ha

Katastralgemeinden: Bierbaum am Kleebigl 396,27 ha, Frauendorf 523,20 ha, Hippersdorf 365,56 ha, Königsbrunn 506,91 ha, Utzenlaa 874,84 ha, Zaußenberg 191,93 ha

Postleitzahlen: Gemeindeamt: 3465 weitere: 3462, 3701

Österr. Karte: 39

Höhenklasse: 1

NUTS 3-Code: AT126

06244	Bierbaum am Kleebüchel D 183	003	98	71	106	85	237	24	4	25
06245	Frauendorf an der Au D 184	004	96	71	100	83	223	28	5	21
06287	Hippersdorf D 191	001	83	59	85	70	176	23	3	24
06288	Königsbrunn am Wagram M 197	000	175	139	178	157	418	54	16	46
	(48°25'01",15°56'39")									
06246	Utzenlaa D 182	005	65	49	66	53	150	16	2	16
06289	Zaußenberg D	002	28	24	29	25	66	14	2	8

Zählsprengelübersicht:

Königsbrunn am Wagram	000	175	139	178	157	418	54	16	46
Hippersdorf	001	83	59	85	70	176	23	3	24
Zaußenberg	002	28	24	29	25	66	14	2	8
Bierbaum am Kleebüchel	003	98	71	106	85	237	24	4	25
Frauendorf an der Au	004	96	71	100	83	223	28	5	21

Tulln

Gemeindenname OKZ Ortschaftsname	ZB ZSP	Gebäude insges.	Geb.mit Haupt- wohnsitz	Wohnun- gen	Haus- halte	Wohn- bevölk.	Neben- wohnsitz- fälle	Ar- beits- stätten	L + F Betr.- stätten
Utzenlaa	005	65	49	66	53	150	16	2	16

Königstetten M

321 16	000	806	574	944	750	1.888	373	78	61
---------------	------------	------------	------------	------------	------------	--------------	------------	-----------	-----------

Gerichtsbezirk: Tulln
 Fläche: 1.307,89 ha
 Katastralgemeinden: Königstetten 1.307,89 ha
 Postleitzahl: 3433
 Österr. Karte: 40
 Höhenklasse: 1
 NUTS 3-Code: AT126

06290 Königstetten M 181 (48°18'05",16°08'51") Dopplerhütte Gh	000	806	574	944	750	1.888	373	78	61
-------------------------------------------------------------------------------	------------	------------	------------	------------	------------	--------------	------------	-----------	-----------

Zählsprengelübersicht:

Königstetten	000	806	574	944	750	1.888	373	78	61
--------------	-----	-----	-----	-----	-----	-------	-----	----	----

Langenrohr M

321 19	000	726	588	854	762	1.974	260	82	104
---------------	------------	------------	------------	------------	------------	--------------	------------	-----------	------------

Gerichtsbezirk: Tulln
 Fläche: 2.257,73 ha
 Katastralgemeinden: Asparn 404,74 ha, Kronau 315,69 ha, Langenrohr 706,36 ha, Langenschönbichl 658,12 ha, Neusiedl 172,82 ha
 Postleitzahlen: Gemeindeamt: 3442 weitere: 3435
 Österr. Karte: 39
 Höhenklasse: 1
 NUTS 3-Code: AT126

06295 Asparn D 180 Feriensiedlung Asparn We	000	151	104	146	114	334	53	29	15
06296 Kronau D	000	29	21	30	22	53	22	-	4
06297 Langenrohr M 182 (48°18'19",16°00'37")	000	353	303	479	445	1.096	115	42	41
06298 Langenschönbichl D 181	000	125	102	125	114	303	43	6	31
06299 Neusiedl D 182	000	68	58	74	67	188	27	5	13

Zählsprengelübersicht:

Langenrohr	000	726	588	854	762	1.974	260	82	104
------------	-----	-----	-----	-----	-----	-------	-----	----	-----

Michelhausen M

321 20	X	974	746	1.018	880	2.524	263	85	151
---------------	----------	------------	------------	--------------	------------	--------------	------------	-----------	------------

Gerichtsbezirk: Tulln
 Fläche: 3.202,06 ha
 Katastralgemeinden: Atzelsdorf 429,15 ha, Michelhausen 366,24 ha, Michelndorf 543,05 ha, Mitterndorf 154,73 ha, Pixendorf 451,76 ha, Rust 833,89 ha, Spital 149,49 ha, Streithofen 273,75 ha
 Postleitzahlen: Gemeindeamt: 3451 weitere: 3441, 3452
 Österr. Karte: 39
 Höhenklasse: 1
 NUTS 3-Code: AT126

06300 Atzelsdorf D 192	000	107	84	122	108	282	41	3	17
------------------------	-----	-----	----	-----	-----	-----	----	---	----

Tulln

Gemeindenname OKZ Ortschaftsname	ZB ZSP	Gebäude insges.	Geb.mit Haupt- wohnsitz	Wohnun- gen	Haus- halte	Wohn- bevölk.	Neben- wohnsitz- fälle	Ar- beits- stätten	L + F Betr.- stätten
06312 Flachberg D	003	20	17	21	18	62	5	-	7
06330 Gerersdorf D	001	33	23	38	29	79	13	3	9
06232 Gollarn D	007	53	47	58	50	125	16	2	9
06331 Henzing D	001	46	39	56	49	163	22	1	12
06291 Kogl D 217	005	171	132	195	151	371	113	12	12
06320 Kracking W	004	9	5	10	5	12	6	1	3
06321 Kreuth D	004	95	58	98	61	159	56	1	7
17485 Kronstein R	004	11	7	14	10	26	7	-	1
06313 Ollern D 240 Waldheim Sdlg, Weideck Sdlg	003	220	163	226	175	458	123	22	28
06322 Öpping D	004	33	20	37	24	69	20	-	7
06292 Penzing D	005	18	12	19	13	40	7	1	3
06233 Plankenberg D Schloss Plankenberg Schl	007	98	82	125	107	303	47	9	20
06234 Ranzelsdorf D	007	41	34	45	38	92	17	1	8
06323 Rappoltenkirchen D 226 Schloss Rappoltenkirchen Schl, Tirolersiedlung Sdlg	004	201	138	214	150	377	135	15	20
06315 Reichersberg D	003	75	48	75	49	116	62	2	2
06324 Ried am Riederberg D	002	164	116	172	129	343	82	14	12
06314 Riederberg R	003	456	266	458	280	674	294	24	3
06325 Röhrenbach D	006	68	54	76	65	181	18	1	19
06332 Sieghartskirchen M 205 (48°15'23",16°00'32")	000	551	465	776	691	1.790	216	86	32
06235 Steinhäusl W	007	4	3	4	3	6	1	-	-
06333 Wagendorf D	001	25	23	29	27	71	7	3	4
06318 Weinzierl D	003	87	58	88	61	140	57	3	6
Zählsprengelübersicht:									
Sieghartskirchen-Markt	000	551	465	776	691	1.790	216	86	32
Sieghartskirchen-Umgebung	001	328	262	366	301	821	150	19	47
Ried am Riederberg	002	164	116	172	129	343	82	14	12
Ollern	003	858	552	868	583	1.450	541	51	46
Rappoltenkirchen	004	349	228	373	250	643	224	17	38
Kogl	005	189	144	214	164	411	120	13	15
Röhrenbach	006	68	54	76	65	181	18	1	19
Abstetten	007	409	327	463	382	1.035	186	30	64

Sitzenberg-Reidling

321 32	X	796	587	914	721	1.921	412	70	138
---------------	----------	------------	------------	------------	------------	--------------	------------	-----------	------------

Gerichtsbezirk: Tulln

Fläche: 2.216,03 ha

Katastralgemeinden: Ahrenberg 163,09 ha, Baumgarten bei Reidling 412,58 ha, Eggendorf 238,75 ha, Hasendorf 475,39 ha, Reidling 350,41 ha, Sitzenberg 358,76 ha, Thallern 217,05 ha

Postleitzahl: 3454

Österr. Karte: 38, 39

Höhenklasse: 1

NUTS 3-Code: AT126

06334 Ahrenberg D 195	000	53	39	51	43	116	21	1	17
-----------------------	-----	----	----	----	----	-----	----	---	----

Tulln

Gemeindename OKZ Ortschaftsname	ZB ZSP	Gebäude insges.	Geb.mit Haupt- wohnsitz	Wohnun- gen	Haus- halte	Wohn- bevölk.	Neben- wohnsitz- fälle	Ar- beits- stätten	L + F Betr.- stätten
06335 Baumgarten D Neu-Baumgarten We	001	70	25	71	26	74	75	1	9
06336 Eggendorf D 204	001	40	28	41	34	90	12	-	17
06337 Hasendorf D 219	002	81	66	81	70	221	15	5	28
06338 Neustift D (195)	000	65	54	73	61	169	29	5	11
06339 Reidling D 205 (48°19'01",15°49'02") Bahnhofsgebiet ZH, Ebenseer Betonwerke Fbk, Waldandacht Ki	001	262	192	313	245	641	145	44	25
06340 Sitzenberg D (200) Schloss Sitzenberg Schl, Wimmergraben E	000	150	113	203	165	411	93	12	10
06341 Thallern D (190)	000	75	70	81	77	199	22	2	21
Zählsprengelübersicht:									
Sitzenberg	000	343	276	408	346	895	165	20	59
Reidling	001	372	245	425	305	805	232	45	51
Hasendorf	002	81	66	81	70	221	15	5	28

St. Andrä-Wördern M

321 42 **X 3.519 2.127 4.163 2.811 6.436 2.965 293 70**

Gerichtsbezirk: Tulln

Fläche: 3.933,08 ha

Katastralgemeinden: Altenberg 325,20 ha, Greifenstein 396,14 ha, Hadersfeld 348,25 ha, Hintersdorf 452,61 ha, Kirchbach 658,70 ha, St. Andrä 454,11 ha, Wördern 1.298,07 ha

Postleitzahlen: Gemeindeamt: 3423 weitere: 3413, 3422

Österr. Karte: 40

Höhenklasse: 1

NUTS 3-Code: AT126

06256 Altenberg D (180) Badesiedlung Sdlg, Tempelbergwarte E	003	900	234	940	303	636	1.271	23	3
06257 Greifenstein D Burg Greifenstein Burg, Kraftwerk Greifenstein Krwk	002	89	54	108	81	211	69	18	2
06258 Hadersfeld D Schloss Hadersfeld Schl	004	137	78	148	86	206	149	7	1
06268 Hintersdorf D 363 Arzgrub R, Haselbach R	006	308	226	333	253	597	233	24	13
06273 Kirchbach Moserhütte E, Oberkirchbach D, Steinriegl D, Unterkirchbach D	007	330	197	338	208	474	297	23	19
06327 St. Andrä vor dem Hagenthale D 196 Friedhofsiedlung Sdlg 173, Hagental ZH	005	657	479	762	598	1.373	324	72	13
06355 Wördern M 177 (48°19'52",16°13'49")	X	1.098	859	1.534	1.282	2.939	622	126	19
	000	258	219	325	283	651	117	42	15
	001	834	640	1.207	999	2.288	504	84	4
	002	6	-	2	-	-	1	-	-
Auhof E, Schloss Altenberg Schl									

Zählsprengelübersicht:

Wördern-Zentrum	000	258	219	325	283	651	117	42	15
Wördern-Umgebung	001	834	640	1.207	999	2.288	504	84	4
Greifenstein	002	95	54	110	81	211	70	18	2
Altenberg	003	900	234	940	303	636	1.271	23	3
Hadersfeld	004	137	78	148	86	206	149	7	1

Tulln

Gemeindenname OKZ Ortschaftsname	ZB ZSP	Gebäude insges.	Geb.mit Haupt- wohnsitz	Wohnun- gen	Haus- halte	Wohn- bevölk.	Neben- wohnsitz- fälle	Ar- beits- stätten	L + F Betr.- stätten
St.Andrä v.d.Hagenthale	005	657	479	762	598	1.373	324	72	13
Hintersdorf	006	308	226	333	253	597	233	24	13
Kirchbach	007	330	197	338	208	474	297	23	19

Tulbing M

321 34	X	1.341	958	1.402	1.042	2.534	867	105	77
---------------	----------	--------------	------------	--------------	--------------	--------------	------------	------------	-----------

Gerichtsbezirk: Tulln

Fläche: 1.838,71 ha

Katastralgemeinden: Chorherrn 144,27 ha, Katzelsdorf an der Zeil 185,18 ha, Katzelsdorf im Dorf 382,19 ha, Tulbing 858,00 ha, Wilfersdorf 269,07 ha

Postleitzahlen: Gemeindeamt: 3434 weitere: 3001, 3430

Österr. Karte: 39, 40

Höhenklasse: 1

NUTS 3-Code: AT126

06345	Chorherrn D 210	002	75	54	75	58	147	39	8	14
06347	Katzelsdorf D (210)	001	427	307	449	329	821	288	24	22
06348	Tulbing M 206 (48°17'19",16°07'29") Berghotel-Tulbingerkogel Hot, Frauenwaldhütte E, Groissauhof E, Passauerhof R, Tulbingerkogel D (380)	000	497	353	534	401	954	336	56	34
06349	Wilfersdorf D (230)	002	342	244	344	254	612	204	17	7

Zählsprengelübersicht:

Tulbing	000	497	353	534	401	954	336	56	34
Katzelsdorf	001	427	307	449	329	821	288	24	22
Chorherrn	002	417	298	419	312	759	243	25	21

Tulln an der Donau ST

321 35	X	4.861	3.030	7.294	5.830	13.591	1.595	812	157
---------------	----------	--------------	--------------	--------------	--------------	---------------	--------------	------------	------------

Gerichtsbezirk: Tulln

Fläche: 7.222,83 ha

Katastralgemeinden: Frauenhofen 135,75 ha, Langenlebarb-Oberaigen 734,47 ha, Langenlebarb-Unteraigen 678,36 ha, Mollersdorf 653,40 ha, Neuaigen 1.134,23 ha, Nitzing 369,16 ha, Staasdorf 438,72 ha, Trübensee 232,87 ha, Tulln 2.845,87 ha

Postleitzahlen: Gemeindeamt: 3430 weitere: 3425

Österr. Karte: 39, 40

Höhenklasse: 1

NUTS 3-Code: AT126

06350	Frauenhofen D Schloss Frauenhofen Schl	008	36	29	47	42	114	9	5	13
06293	Langenlebarb-Oberaigen D 175	X	792	342	994	573	1.298	306	33	13
		010	791	342	994	573	1.298	306	32	13
		011	1	-	-	-	-	-	1	-
	Gemeinde-Au We, Rafelswörth We									
06294	Langenlebarb-Unteraigen D 175	X	643	222	648	266	666	207	33	10
		010	1	-	-	-	-	72	2	-
		011	642	222	648	266	666	135	31	10
	Fliegerhorst Ks, Mühl-und Weidenhaufen Sdlg									
06309	Mollersdorf D Neuhof Jh	020	83	64	85	70	173	20	1	13
06310	Neuaigen D	020	301	129	313	148	377	179	11	22

Tulln

Gemeindename OKZ Ortschaftsname	ZB ZSP	Gebäude insges.	Geb.mit Haupt- wohnsitz	Wohnun- gen	Haus- halte	Wohn- bevölk.	Neben- wohnsitz- fälle	Ar- beits- stätten	L + F Betr.- stätten
Schloss Neuaigen Schl, Waldsee We									
06351 Nitzing D	X	165	93	172	107	291	24	6	11
	007	162	90	168	103	282	24	6	11
	008	3	3	4	4	9	-	-	-
Badesee We									
06352 Staasdorf D	X	118	90	124	116	297	28	8	33
	004	2	2	2	2	6	-	-	-
	008	116	88	122	114	291	28	8	33
Klein-Staasdorf D									
06311 Trübensee D	020	55	46	57	55	158	17	3	12
06353 Tulln an der Donau St 180 (48°19'55",16°03'29")	X	2.668	2.015	4.854	4.453	10.217	805	712	30
	000	192	115	262	233	518	58	222	7
	001	144	93	294	270	545	56	76	2
	002	275	220	376	353	851	75	64	5
	003	344	260	658	596	1.373	146	76	1
	004	724	620	1.470	1.418	3.305	188	135	6
	005	422	215	524	381	836	104	53	3
	009	388	334	505	487	1.117	97	46	3
	030	179	158	765	715	1.672	81	40	3

Baumschule Praskac Hgr, Bildereiche Hgr, Binderau Jh, In der Au Hgr, Tullner Zuckerfabrik Fbk, Umspannwerk Wk

Zählsprengelübersicht:

Tulln-Teil 1	00	2.808	2.069	4.432	4.003	9.247	785	691	84
Tulln-Altstadt-West	000	192	115	262	233	518	58	222	7
Tulln-Altstadt-Ost	001	144	93	294	270	545	56	76	2
Tulln-Innen-Ost	002	275	220	376	353	851	75	64	5
Tulln-Südost-Nordteil	003	344	260	658	596	1.373	146	76	1
Tulln-Süd	004	726	622	1.472	1.420	3.311	188	135	6
Tulln-West	005	422	215	524	381	836	104	53	3
Nitzing	007	162	90	168	103	282	24	6	11
Staasdorf	008	155	120	173	160	414	37	13	46
Tulln-Außen-Ost	009	388	334	505	487	1.117	97	46	3
Langenlebar	01	1.435	564	1.642	839	1.964	513	66	23
Langenlebar-Oberaigen	010	792	342	994	573	1.298	378	34	13
Langenlebar-Unteraigen	011	643	222	648	266	666	135	32	10
Neuaigen	02	439	239	455	273	708	216	15	47
Neuaigen	020	439	239	455	273	708	216	15	47
Tulln-Teil 2	03	179	158	765	715	1.672	81	40	3
Tulln-Südost-Südteil	030	179	158	765	715	1.672	81	40	3

Würmla M

321 39	X	546	398	551	449	1.258	289	42	111
---------------	----------	------------	------------	------------	------------	--------------	------------	-----------	------------

Gerichtsbezirk: Tulln

Fläche: 2.041,85 ha

Katastralgemeinden: Anzing 143,35 ha, Diendorf 298,11 ha, Egelsee 109,39 ha, Gotthartsberg 28,07 ha, Grub bei Saladorf 202,96 ha, Gumperding 121,17 ha, Holzleiten 80,34 ha, Jetzing 57,55 ha, Mittermoos 84,36 ha, Pöding 94,03 ha, Saladorf 174,21 ha, Untermoos 46,43 ha, Waltendorf 214,86 ha, Würmla 387,02 ha

Postleitzahlen: Gemeindeamt: 3042 weitere: 3452

Österr. Karte: 38, 39, 56, 57

Höhenklasse: 2

NUTS 3-Code: AT126

06357 Anzing D 236	000	41	29	41	30	103	26	2	10
06358 Diendorf D 203	000	51	33	52	37	103	26	3	13

Tulln

Gemeindenname OKZ Ortschaftsname	ZB ZSP	Gebäude insges.	Geb.mit Haupt- wohnsitz	Wohnun- gen	Haus- halte	Wohn- bevölk.	Neben- wohnsitz- fälle	Ar- beits- stätten	L + F Betr.- stätten
06372 Buttendorf D	004	24	23	27	26	77	1	2	10
06373 Dürnrohr D 184 Umspannwerk Wk	002	198	156	199	171	475	55	7	29
06374 Erpersdorf D (185) Kraftwerk Dürnrohr Krwk	001	363	305	706	667	1.614	146	30	12
06375 Kaindorf D	004	33	27	31	29	89	1	2	8
06376 Kleinschönbichl D	002	45	37	44	38	98	9	1	10
06377 Maria Ponsee D Großer Grund Jh	004	44	31	37	33	96	15	3	11
06378 Oberbierbaum D 185 Badeseenlage Maria Ponsee We	004	112	65	110	70	183	84	5	18
06379 Pischelsdorf D Donau Chemie AG Fbk	002	127	51	57	53	155	7	4	10
06380 Preuwitz D	004	51	37	52	41	123	18	5	19
06381 Zwentendorf an der Donau M 185 (48°20'45",15°54'47")	X	314	232	369	297	704	94	51	18
	000	292	223	358	288	677	94	45	18
	002	22	9	11	9	27	-	6	-
Eleonorenhain Jh, Kernkraftwerk Krwk									
Zählsprengelübersicht:									
Zwentendorf an der Donau	000	292	223	358	288	677	94	45	18
Erpersdorf	001	363	305	706	667	1.614	146	30	12
Zwentendorf-Umgebung	002	435	284	352	307	856	76	20	70
Maria Ponsee	004	264	183	257	199	568	119	17	66

Waidhofen an der Thaya

Gemeindenname OKZ Ortschaftsname	ZB ZSP	Gebäude insges.	Geb.mit Haupt- wohnsitz	Wohnun- gen	Haus- halte	Wohn- bevölk.	Neben- wohnsitz- fälle	Ar- beits- stätten	L + F Betr.- stätten
-------------------------------------	-----------	--------------------	-------------------------------	----------------	----------------	------------------	------------------------------	--------------------------	----------------------------

Waidhofen an der Thaya

322 **12.328 8.948 14.014 11.090 28.197 5.815 1.183 2.846**

Fläche: 66.914,36 ha

Gerichtsbezirke:

Waidhofen an der Thaya

322 2 **12.328 8.948 14.014 11.090 28.197 5.815 1.183 2.846**

Gemeinden: Dietmanns, Dobersberg, Gastern, Groß-Siegharts, Karlstein an der Thaya, Kautzen, Ludweis-Aigen, Pfaffenschlag bei Waidhofen a.d.Thaya, Raabs an der Thaya, Thaya, Vitis, Waidhofen an der Thaya, Waidhofen an der Thaya-Land, Waldkirchen an der Thaya, Windigsteig

Fläche: 66.914,36 ha

Dietmanns M

322 02 **000 508 435 598 528 1.243 198 21 31**

Gerichtsbezirk: Waidhofen an der Thaya

Fläche: 686,78 ha

Katastralgemeinden: Dietmanns 686,78 ha

Postleitzahl: 3813

Österr. Karte: 7

Höhenklasse: 6

NUTS 3-Code: AT124

06390 Alt-Dietmanns M 622 **000 294 247 365 318 720 112 18 18**
(48°47'42",15°22'34")

Graben R, Wattmühle E

06391 Neu-Dietmanns D (600) **000 214 188 233 210 523 86 3 13**
Bründlkapelle Ki

Zählsprengelübersicht:

Dietmanns **000 508 435 598 528 1.243 198 21 31**

Dobersberg M

322 03 **X 820 571 847 643 1.743 347 72 200**

Gerichtsbezirk: Waidhofen an der Thaya

Fläche: 4.759,99 ha

Katastralgemeinden: Brunn bei Dobersberg 310,03 ha, Dobersberg 597,79 ha, Goschenreith 256,38 ha, Großharmanns 311,04 ha, Hohenau 439,52 ha, Kleinharmanns 163,61 ha, Lexnitz 191,05 ha, Merkengersch 383,91 ha, Reibers 514,90 ha, Reinolz 718,37 ha, Riegers 529,60 ha, Schuppertholz 343,79 ha

Postleitzahlen: Gemeindeamt: 3843 weitere: 3844, 3851

Österr. Karte: 6, 7

Höhenklasse: 4

NUTS 3-Code: AT124

06392 Brunn D **004 32 22 30 24 71 19 1 10**

06393 Dobersberg M 465 **000 341 254 378 301 788 139 60 27**
(48°54'57",15°19'15")

Neuhof Mh, Schellingshofsiedlung Sdlg, Schloss Dobersberg Schl

06394 Goschenreith am **001 47 32 50 38 105 30 - 17**
Taxenbache D (490)
Brillhäuser Hgr

06395 Großharmanns D **001 24 15 23 16 43 7 - 11**
Schellingshof R

06396 Hohenau D 493 **002 45 33 46 38 100 13 - 17**

Waidhofen an der Thaya

Gemeindenname OKZ Ortschaftsname	ZB ZSP	Gebäude insges.	Geb.mit Haupt- wohnsitz	Wohnun- gen	Haus- halte	Wohn- bevölk.	Neben- wohnsitz- fälle	Ar- beits- stätten	L + F Betr.- stätten
----------------------------------------	-----------	--------------------	-------------------------------	----------------	----------------	------------------	------------------------------	--------------------------	----------------------------

Groß-Siegharts ST

322 07 **X** **1.283** **973** **1.624** **1.368** **3.089** **535** **154** **186**

Gerichtsbezirk: Waidhofen an der Thaya

Fläche: 4.427,48 ha

Katastralgemeinden: Ellends 844,77 ha, Fistritz 456,81 ha, Großsiegharts 1.047,80 ha, Loibes 744,49 ha, Sieghartsles 166,82 ha, Waldreichs 206,28 ha, Weinern 525,50 ha, Wienings 435,01 ha

Postleitzahl: 3812

Österr. Karte: 7, 20

Höhenklasse: 5

NUTS 3-Code: AT124

06414	Ellends D	005	54	42	53	49	122	18	2	27
06404	Fistritz D	006	56	38	59	45	122	24	2	18
06415	Groß-Siegharts St 534 (48°47'28",15°24'22")	X 000 001	876 343 533	674 231 443	1.199 413 786	1.020 332 688	2.252 711 1.541	350 122 228	136 94 42	57 26 31
	Schloss Groß-Siegharts Schl									
06443	Loibes D	007	32	24	35	27	59	8	2	14
	Neuhof E, Sittmannshof Mh									
06416	Sieghartsles D	003	46	32	46	35	84	16	4	12
06417	Waldreichs D 589	002	120	99	133	114	256	80	5	20
06418	Weinern D	004	54	31	52	36	86	26	1	15
	Schloss Weinern Schl									
06419	Wienings D	003	45	33	47	42	108	13	2	23

Zählsprengelübersicht:

Groß-Siegharts-Zentrum	000	343	231	413	332	711	122	94	26
Groß-Siegharts-Umgebung	001	533	443	786	688	1.541	228	42	31
Waldreichs	002	120	99	133	114	256	80	5	20
Wienings	003	91	65	93	77	192	29	6	35
Weinern	004	54	31	52	36	86	26	1	15
Ellends	005	54	42	53	49	122	18	2	27
Fistritz	006	56	38	59	45	122	24	2	18
Loibes	007	32	24	35	27	59	8	2	14

Karlstein an der Thaya M

322 09 **X** **773** **538** **871** **644** **1.586** **503** **66** **189**

Gerichtsbezirk: Waidhofen an der Thaya

Fläche: 4.887,47 ha

Katastralgemeinden: Eggersdorf 171,34 ha, Göpfritzsschlag 791,66 ha, Goschenreith 217,65 ha, Griesbach bei Dobersberg 409,20 ha, Hohenwarth 351,56 ha, Karlstein 333,61 ha, Münichreith an der Thaya 418,08 ha, Obergrünbach 701,44 ha, Schlader 376,17 ha, Thuma 677,88 ha, Thures 438,88 ha

Postleitzahl: 3822

Österr. Karte: 6, 7

Höhenklasse: 4

NUTS 3-Code: AT124

06421	Eggersdorf D	001	20	17	26	20	54	16	-	8
06422	Göpfritzsschlag D (530)	007	50	34	61	43	114	33	1	26
06423	Goschenreith D	001	23	17	24	18	51	10	3	9
06424	Griesbach D (540)	007	42	36	50	45	116	8	1	22
06425	Hohenwarth D 490	002	39	29	44	34	90	15	-	12

Waidhofen an der Thaya

Gemeindenname OKZ Ortschaftsname	ZB ZSP	Gebäude insges.	Geb.mit Haupt- wohnsitz	Wohnun- gen	Haus- halte	Wohn- bevölk.	Neben- wohnsitz- fälle	Ar- beits- stätten	L + F Betr.- stätten
06426 Karlstein an der Thaya M 442 (48°53'03",15°24'10")	X	315	231	350	274	633	268	50	8
	000	298	217	333	258	590	268	47	8
	002	17	14	17	16	43	-	3	-
Schloss Karlstein Schl									
06427 Münchreith an der Thaya D 492 Pfeifferhäusl E	002	56	38	60	44	113	26	4	14
06428 Obergrünbach D 471 Riedmühle Gh	005	62	40	67	46	113	34	3	28
06429 Schlader D Windmühlhäusl E	006	28	14	33	19	59	22	-	11
06430 Thuma D (490) Meierhofhäuser E	004	82	53	96	68	174	31	1	34
06431 Thures D Brühlhäuser E, Gerhartsmühle Sä	003	33	18	36	21	43	18	2	14
06432 Wertenu D	006	23	11	24	12	26	22	1	3
Zählsprengelübersicht:									
Karlstein an der Thaya	000	298	217	333	258	590	268	47	8
Eggersdorf-Goschenreith	001	43	34	50	38	105	26	3	17
Münchreith an der Thaya	002	112	81	121	94	246	41	7	26
Thures	003	33	18	36	21	43	18	2	14
Thuma	004	82	53	96	68	174	31	1	34
Obergrünbach	005	62	40	67	46	113	34	3	28
Schlader	006	51	25	57	31	85	44	1	14
Göpfritzschlag	007	92	70	111	88	230	41	2	48

Kautzen M

322 10 X 655 430 698 517 1.275 386 53 153

Gerichtsbezirk: Waidhofen an der Thaya

Fläche: 3.542,32 ha

Katastralgemeinden: Engelbrechts 472,90 ha, Großtaxen 456,09 ha, Illmau 1.007,39 ha, Kautzen 206,40 ha, Kleingerharts 147,79 ha, Kleintaxen 11,53 ha, Plessberg 319,90 ha, Reinberg-Dobersberg 378,50 ha, Tiefenbach 327,24 ha, Triglas 214,58 ha

Postleitzahlen: Gemeindeamt: 3851 weitere: 3852

Österr. Karte: 6

Höhenklasse: 5

NUTS 3-Code: AT124

06433 Engelbrechts D 536 Almhäuser Hgr, Radschinhaus E	004	68	41	72	49	103	72	5	21
06434 Groß-Taxen D 510 Schloss Groß-Taxen Schl	002	57	38	67	50	115	46	4	17
06436 Kautzen M 525 (48°55'55",15°14'27")	X	326	220	336	256	641	150	36	51
	000	160	98	157	118	297	70	24	18
	001	166	122	179	138	344	80	12	33
Dürnhof E, Illmau D, Radschin R, Rosental E, Toiflmühle Fhei									
06438 Klein-Taxen D	002	20	6	22	9	25	23	-	4
06437 Kleingerharts D	000	28	23	30	26	74	12	1	12
06439 Pleßberg D 517 Pleßbergmühle E	000	56	39	64	51	141	25	3	18
06440 Reinberg-Dobersberg D	005	41	22	41	23	45	35	1	7

Waidhofen an der Thaya

Gemeindenname OKZ Ortschaftsname	ZB ZSP	Gebäude insges.	Geb.mit Haupt- wohnsitz	Wohnun- gen	Haus- halte	Wohn- bevölk.	Neben- wohnsitz- fälle	Ar- beits- stätten	L + F Betr.- stätten
Neumühle E, Radschin R, Schwarzteichbreiten R									
06441 Tiefenbach D 532	003	31	20	35	27	69	8	2	12
06442 Triglas D 484 Triglasmühle We	000	28	21	31	26	62	15	1	11
Zählsprengelübersicht:									
Kautzen-Pleißberg	000	272	181	282	221	574	122	29	59
Illmau-Radschin	001	166	122	179	138	344	80	12	33
Groß-Taxen	002	77	44	89	59	140	69	4	21
Tiefenbach	003	31	20	35	27	69	8	2	12
Engelbrechts	004	68	41	72	49	103	72	5	21
Reinberg-Dobersberg	005	41	22	41	23	45	35	1	7

Ludweis-Aigen M

322 12 X 527 351 572 368 1.023 323 30 212

Gerichtsbezirk: Waidhofen an der Thaya

Fläche: 5.120,08 ha

Katastralgemeinden: Aigen 271,39 ha, Blumau an der Wild 857,73 ha, Dienschlag 321,47 ha, Drösiedl 651,08 ha, Kollmitzgraben 7,33 ha, Liebenberg 226,88 ha, Ludweis 403,84 ha, Oedt an der Wild 806,49 ha, Pfaffenschlag 151,17 ha, Radessen 186,93 ha, Radl 469,78 ha, Sauggern 237,36 ha, Seebis 315,14 ha, Tröbings 213,49 ha

Postleitzahlen: Gemeindeamt: 3762 weitere: 3814

Österr. Karte: 7, 20

Höhenklasse: 5

NUTS 3-Code: AT124

06382 Aigen D 446	004	46	29	47	31	85	27	6	19
06444 Blumau an der Wild D 537	003	91	66	93	66	164	60	8	32
06383 Dienschlag D 496	004	32	21	32	21	71	14	1	14
06445 Drösiedl D 513 Schloss Drösiedl Schl, Sulzmühle E, Trausmühle E	001	34	26	46	28	83	22	-	14
06384 Kollmitzgraben R	004	29	15	30	16	29	30	-	6
06385 Liebenberg D	004	25	15	27	17	44	15	-	8
06446 Ludweis M 507 (48°46'15",15°29'32")	000	85	55	79	56	163	49	11	21
06447 Oedt an der Wild D (540)	002	32	23	42	24	87	15	-	24
06386 Pfaffenschlag D	004	19	13	23	17	41	5	-	11
06448 Radessen D	001	14	5	13	5	13	24	-	5
06387 Radl D 459	005	46	27	49	28	73	23	-	18
06388 Sauggern D	004	20	12	25	12	26	15	1	8
06449 Seebis D (500) Reibergermühle Sä	003	34	27	41	30	90	14	3	21
06389 Tröbings D 504	005	20	17	25	17	54	10	-	11
Zählsprengelübersicht:									
Ludweis	000	85	55	79	56	163	49	11	21
Drösiedl	001	48	31	59	33	96	46	-	19
Oedt an der Wild	002	32	23	42	24	87	15	-	24
Blumau an der Wild	003	125	93	134	96	254	74	11	53
Aigen-Kollmitzgraben	004	171	105	184	114	296	106	8	66
Radl	005	66	44	74	45	127	33	-	29

Waidhofen an der Thaya

Gemeindename OKZ	Ortschaftsname	ZB ZSP	Gebäude insges.	Geb.mit Haupt- wohnsitz	Wohnun- gen	Haus- halte	Wohn- bevölk.	Neben- wohnsitz- fälle	Ar- beits- stätten	L + F Betr.- stätten
Lehsteinmühle Mü, Oberpfinnigsteigmühle E, Unterpfinnigsteigmühle E										
06466	Großau D 488 Waldhaus E	050	87	53	87	65	154	26	10	17
06467	Koggendorf D	010	11	7	13	11	27	3	-	6
06468	Kollmitzdörfel D Klinger-Mausoleum Ki	000	43	30	46	33	87	27	1	11
06469	Liebnitz D Liebnitzmühle Gh, Ruine Buchenstein Ru	020	45	24	47	31	67	24	2	10
06470	Lindau D	001	37	23	34	24	64	16	-	14
06471	Luden D Gabermühle E	090	41	26	39	29	62	10	-	19
06472	Modsiedl D	040	45	31	53	40	107	21	1	22
06473	Mostbach D	010	33	22	32	23	61	16	2	11
06474	Neurieggers D	080	43	27	46	32	82	9	1	17
06475	Niklasberg R Baumühle E	080	5	1	3	1	3	1	1	1
06476	Nonndorf D	090	37	28	33	31	83	7	-	12
06478	Oberndorf bei Raabs D (430) Hahnmühle E, Reismühle E, Schloss Raabs Schl, Siedlung Linde Sdlg	001	117	72	129	90	208	84	8	26
06477	Oberndorf bei Weikertschlag D	070	40	25	41	27	63	40	1	14
06479	Oberpfaffendorf D	001	13	9	12	9	18	10	-	10
06480	Pommersdorf D Meierhof E	021	40	21	41	24	52	26	1	19
06481	Primmersdorf D Schloss Primmersdorf Schl	100	20	5	20	10	24	17	2	2
06482	Raabs an der Thaya St (410) (48°50'52",15°30'12")	000	444	287	477	364	901	348	71	32
06483	Rabesreith D	090	41	27	41	32	95	6	1	19
06484	Reith D	110	31	15	28	15	34	32	-	8
06485	Rossa D	060	48	30	52	37	95	23	1	19
06486	Schaditz D	090	38	25	38	26	59	27	-	15
06487	Speisendorf D Valerienau Jh	020	81	44	86	48	111	80	3	18
06488	Süßenbach D Hadermühle E	050	32	21	28	22	61	7	-	15
06489	Trabersdorf W	100	7	4	5	4	11	1	-	2
06490	Unterpertholz D	080	46	29	47	34	89	16	-	18
06491	Unterpfaffendorf D	110	29	18	28	21	52	23	1	13
06492	Weikertschlag an der Thaya D 434 Schulakmühle E	070	126	69	137	76	158	126	8	11
06493	Wetzles D	070	21	12	22	13	27	6	-	9
06494	Wilhelmshof Mh	070	1	1	1	1	2	-	-	2
06495	Zabernreith D	100	31	19	27	21	51	5	1	11
06496	Zemmendorf D	050	28	17	35	25	64	25	-	14

Waidhofen an der Thaya

Gemeindename OKZ Ortschaftsname	ZB ZSP	Gebäude insges.	Geb.mit Haupt- wohnsitz	Wohnun- gen	Haus- halte	Wohn- bevölk.	Neben- wohnsitz- fälle	Ar- beits- stätten	L + F Betr.- stätten
06497 Ziernreith D	080	18	13	20	16	38	11	-	9
Zählsprengelübersicht:									
Raabs an der Thaya	000	487	317	523	397	988	375	72	43
Oberndorf bei Raabs	001	167	104	175	123	290	110	8	50
Mostbach	010	44	29	45	34	88	19	2	17
Speisendorf	020	126	68	133	79	178	104	5	28
Pommersdorf	021	40	21	41	24	52	26	1	19
Alberndorf	030	36	18	33	19	46	21	1	13
Modsiedl	040	45	31	53	40	107	21	1	22
Großau	050	147	91	150	112	279	58	10	46
Rossa	060	48	30	52	37	95	23	1	19
Weikertschlag a.d.Thaya	070	188	107	201	117	250	172	9	36
Unter Pertholz	080	112	70	116	83	212	37	2	45
Rabesreith	090	157	106	151	118	299	50	1	65
Zabernreith	100	58	28	52	35	86	23	3	15
Eibenstein	110	112	55	108	60	144	111	5	36

Thaya M

322	17	X	616	465	689	541	1.468	286	30	183
------------	-----------	----------	------------	------------	------------	------------	--------------	------------	-----------	------------

Gerichtsbezirk: Waidhofen an der Thaya

Fläche: 4.334,68 ha

Katastralgemeinden: Eggmanns 270,04 ha, Großgerharts 433,16 ha, Jarolden 330,44 ha, Niederedlitz 812,94 ha, Oberedlitz 423,38 ha, Peigarten 306,67 ha, Ranzles 181,67 ha, Schirnes 392,18 ha, Thaya 1.184,20 ha

Postleitzahlen: Gemeindeamt: 3842 weitere: 3830, 3843

Österr. Karte: 6, 7

Höhenklasse: 4

NUTS 3-Code: AT124

06450 Eggmanns D 507 Hammerschmiedhaus E	005	22	19	28	25	72	6	-	10
06498 Großgerharts D 494	001	62	54	73	66	207	12	3	24
06499 Jarolden D (480) Jaroldsmühle W	002	43	31	50	38	101	13	1	18
06500 Niederedlitz D (470) Prüllmühle Mü	004	75	54	86	66	208	29	1	33
06451 Oberedlitz D (490) Oberedlitzmühle E	005	43	32	45	37	100	9	-	15
06501 Peigarten R 466 Brillhäuser R, Gretzl R	003	91	59	95	64	143	60	1	9
06502 Ranzles D Graphithütte E	001	14	11	18	17	39	2	-	8
06503 Schirnes D	001	19	15	24	19	62	9	-	13
06504 Thaya M 484 (48°51'21",15°17'27") Kibitzhöfe R, Stegmühle E	000	247	190	270	209	536	146	24	53

Zählsprengelübersicht:

Thaya	000	247	190	270	209	536	146	24	53
Großgerharts	001	95	80	115	102	308	23	3	45
Jarolden	002	43	31	50	38	101	13	1	18
Peigarten	003	91	59	95	64	143	60	1	9

Waidhofen an der Thaya

Gemeindenname OKZ Ortschaftsname	ZB ZSP	Gebäude insges.	Geb.mit Haupt- wohnsitz	Wohnun- gen	Haus- halte	Wohn- bevölk.	Neben- wohnsitz- fälle	Ar- beits- stätten	L + F Betr.- stätten
Niederredlitz	004	75	54	86	66	208	29	1	33
Oberredlitz	005	65	51	73	62	172	15	-	25

Vitis M

322 19	X	1.163	853	1.155	933	2.575	487	109	300
---------------	----------	--------------	------------	--------------	------------	--------------	------------	------------	------------

Gerichtsbezirk: Waidhofen an der Thaya

Fläche: 5.553,11 ha

Katastralgemeinden: Eschenau 281,37 ha, Eulenbach 531,95 ha, Grafenschlag 293,06 ha, Großrupprechts 683,37 ha, Heinreichs 413,96 ha, Jaudling 389,17 ha, Jetzles 283,35 ha, Jetzleser Wald 62,61 ha, Kaltenbach 556,07 ha, Kleingloms 204,40 ha, Kleinschönau 233,75 ha, Sparbach 456,34 ha, Stoyes 151,19 ha, Vitis 696,87 ha, Warnungs 315,65 ha

Postleitzahlen: Gemeindeamt: 3902 weitere: 3932

Österr. Karte: 6, 19

Höhenklasse: 5

NUTS 3-Code: AT124

06508 Eschenau D	003	44	30	40	31	75	19	1	10
06509 Eulenbach D 565	008	70	53	63	55	149	29	1	28
06510 Grafenschlag D	004	45	33	46	38	95	15	-	16
06511 Großrupprechts D 533	007	85	64	77	65	206	16	5	37
06512 Heinreichs D (560) Handling W	009	93	69	91	74	198	48	6	30
06513 Jaudling D 540	002	77	60	76	62	178	24	3	19
06514 Jetzles D 547	001	63	37	60	40	129	42	2	27
06515 Kaltenbach D 541 Steidlmühle E	000	55	41	54	44	131	18	2	22
06516 Kleingloms D Glomsmühle E	006	25	19	23	19	61	14	1	8
06517 Kleinschönau D	006	27	18	26	19	56	8	-	13
06518 Schacherdorf D Hubertuskapelle Ki	000	26	18	24	19	51	9	-	5
06519 Schoberdorf D	000	32	23	33	25	65	21	1	4
06520 Sparbach D Glockmühle E, Kainzmühle E	005	56	34	53	35	99	33	2	20
06521 Stoies D	002	15	7	13	7	18	4	-	5
06522 Vitis M 530 (48°45'32",15°10'59")	000	410	323	440	374	985	171	84	42
03728 Warnungs D Gerhartsmühle W, Hammerschmiede E, Warnungshöfe W	010	40	24	36	26	79	16	1	14

Zählsprengelübersicht:

Vitis	000	523	405	551	462	1.232	219	87	73
Jetzles	001	63	37	60	40	129	42	2	27
Jaudling	002	92	67	89	69	196	28	3	24
Eschenau	003	44	30	40	31	75	19	1	10
Grafenschlag	004	45	33	46	38	95	15	-	16
Sparbach	005	56	34	53	35	99	33	2	20
Kleinschönau	006	52	37	49	38	117	22	1	21
Großrupprechts	007	85	64	77	65	206	16	5	37
Eulenbach	008	70	53	63	55	149	29	1	28
Heinreichs	009	93	69	91	74	198	48	6	30

Waidhofen an der Thaya

Gemeindename OKZ Ortschaftsname	ZB ZSP	Gebäude insges.	Geb.mit Haupt- wohnsitz	Wohnun- gen	Haus- halte	Wohn- bevölk.	Neben- wohnsitz- fälle	Ar- beits- stätten	L + F Betr.- stätten
Warnungs	010	40	24	36	26	79	16	1	14

Waidhofen an der Thaya ST

322 20 **X** **2.016** **1.599** **2.707** **2.309** **5.750** **744** **375** **233**

Gerichtsbezirk: Waidhofen an der Thaya

Fläche: 4.604,39 ha

Katastralgemeinden: Altwaidhofen 195,66 ha, Altwaidhofen Großer Wald 189,53 ha, Götzles 292,29 ha, Hollenbach 1.000,35 ha, Kleineberharts 207,88 ha, Matzles 298,79 ha, Puch 355,61 ha, Pyhra 142,38 ha, Schlagles 144,17 ha, Seyfrieds Wald 51,61 ha, Ulrichschlag 543,63 ha, Vestenötting 83,16 ha, Waidhofen an der Thaya 1.099,33 ha

Postleitzahl: 3830

Österr. Karte: 6, 7

Höhenklasse: 5

NUTS 3-Code: AT124

06523	Altwaidhofen D	005	85	69	89	79	209	21	7	15
06454	Dimling R	009	38	27	39	31	94	5	4	6
06505	Götzles D	006	18	13	24	19	56	7	-	11
06420	Hollenbach D 555	007	130	111	131	117	343	39	2	31
06524	Jasnitz D	001	16	11	13	13	43	5	1	8
06525	Kleineberharts D Sixmühle E	003	32	24	36	30	85	9	1	14
06506	Matzles D	006	55	45	54	48	135	4	-	23
06461	Puch D	008	53	35	58	41	115	25	4	18
06462	Pyhra D	008	21	15	20	16	51	5	-	6
06463	Schlagles D	008	14	7	14	7	19	8	1	5
06507	Ulrichschlag D	006	53	40	56	45	122	11	2	22
06526	Vestenötting R Schloss Vestenötting Schl	004	41	21	38	23	62	21	-	3
06527	Waidhofen an der Thaya St 510 (48°48'57",15°17'12")	X	1.460	1.181	2.135	1.840	4.416	584	353	71
		000	356	250	507	396	787	161	174	23
		001	324	281	461	387	1.133	130	64	8
		002	345	262	431	373	831	140	75	20
		010	435	388	736	684	1.665	153	40	20

Jägerhaus E, Mühlen und Höfe R, Saalmühle E, Schloss Waidhofen an der Thaya Schl, Stoißmühle Mü, Ziegelofenhäuser E

Zählsprengelübersicht:

Waidhofen-Altstadt	000	356	250	507	396	787	161	174	23
Waidhofen-Südwest	001	340	292	474	400	1.176	135	65	16
Waidhofen-Nord	002	345	262	431	373	831	140	75	20
Kleineberharts	003	32	24	36	30	85	9	1	14
Vestenötting	004	41	21	38	23	62	21	-	3
Altwaidhofen	005	85	69	89	79	209	21	7	15
Ulrichschlag	006	126	98	134	112	313	22	2	56
Hollenbach	007	130	111	131	117	343	39	2	31
Puch	008	88	57	92	64	185	38	5	29
Dimling	009	38	27	39	31	94	5	4	6
Waidhofen-Südost	010	435	388	736	684	1.665	153	40	20

Waidhofen an der Thaya

Gemeindename OKZ Ortschaftsname	ZB ZSP	Gebäude insges.	Geb.mit Haupt- wohnsitz	Wohnun- gen	Haus- halte	Wohn- bevölk.	Neben- wohnsitz- fälle	Ar- beits- stätten	L + F Betr.- stätten
06544 Waldhers D 490	003	42	33	56	41	120	17	2	25
06545 Waldkirchen an der Thaya M 478 (48°56'21",15°21'12") Hanftal R, Wieshof E	000	109	70	118	85	208	45	18	29
Zählsprengelübersicht:									
Waldkirchen an der Thaya	000	109	70	118	85	208	45	18	29
Gilgenberg	001	29	15	30	17	39	33	1	3
Rappolz	002	50	39	59	44	112	13	2	32
Waldhers	003	42	33	56	41	120	17	2	25
Rudolz	004	40	29	45	32	92	8	-	22
Schönfeld-Fratres	005	59	34	71	43	98	35	3	22

Windigsteig M

322 23	X	464	362	503	417	1.117	179	30	104
---------------	----------	------------	------------	------------	------------	--------------	------------	-----------	------------

Gerichtsbezirk: Waidhofen an der Thaya

Fläche: 2.549,41 ha

Katastralgemeinden: Edengans 140,59 ha, Grünau 82,06 ha, Kleinreichenbach 575,55 ha, Kottschallings 146,41 ha,

Lichtenberg 219,74 ha, Markl 212,43 ha, Matzlesschlag 163,34 ha, Meires 220,32 ha, Rafings 205,11 ha, Waldberg
194,79 ha, Willings 121,99 ha, Windigsteig 267,08 ha

Postleitzahlen: Gemeindeamt: 3841 weitere: 3900

Österr. Karte: 6, 7, 19

Höhenklasse: 4

NUTS 3-Code: AT124

06546 Edengans W	003	9	6	10	7	20	6	1	4
06547 Grünau D Schloss Grünau Schl	003	16	9	18	12	38	9	2	1
06548 Kleinreichenbach D 510 Aumühle E	002	35	24	35	30	79	13	1	19
06549 Kottschallings D 485	004	32	28	32	31	85	7	-	9
06550 Lichtenberg D	001	19	15	23	19	62	9	-	13
06551 Markl D (490)	002	50	44	64	55	154	15	4	8
06552 Matzlesschlag D (510)	001	23	15	24	18	49	10	-	8
06553 Meires D (480) Neumühle E, Schloss Meires Schl	004	31	22	30	22	58	19	2	6
06554 Rafings D 500	001	34	31	38	34	99	-	-	7
06555 Rafingsberg D	004	15	12	15	13	26	-	-	-
06556 Waldberg D (500)	001	19	18	20	20	63	8	3	10
06557 Willings D	000	18	14	18	14	39	8	-	3
06558 Windigsteig M 498 (48°45'57",15°17'17") Großmühl-Häuser Hgr	000	163	124	176	142	345	75	17	16

Zählsprengelübersicht:

Windigsteig	000	181	138	194	156	384	83	17	19
Rafings	001	95	79	105	91	273	27	3	38
Markl	002	85	68	99	85	233	28	5	27
Grünau	003	25	15	28	19	58	15	3	5
Meires	004	78	62	77	66	169	26	2	15

Wien-Umgebung

Gemeindenname OKZ Ortschaftsname	ZB ZSP	Gebäude insges.	Geb.mit Haupt- wohnsitz	Wohnun- gen	Haus- halte	Wohn- bevölk.	Neben- wohnsitz- fälle	Ar- beits- stätten	L + F Betr.- stätten
Wien-Umgebung									
324		37.912	26.319	54.039	43.878	101.998	20.579	5.312	1.020
Fläche: 48.448,45 ha									
Gerichtsbezirke:									
Klosterneuburg									
324 1		14.427	9.707	17.965	13.928	33.028	8.111	1.812	300
Gemeinden: Gerasdorf bei Wien, Klosterneuburg									
Fläche: 11.142,71 ha									
Purkersdorf									
324 2		9.515	6.651	13.334	10.352	25.152	6.450	1.334	188
Gemeinden: Gablitz, Mauerbach, Pressbaum, Purkersdorf, Tullnerbach, Wolfsgraben									
Fläche: 16.517,53 ha									
Schwechat									
324 3		13.970	9.961	22.740	19.598	43.818	6.018	2.166	532
Gemeinden: Ebergassing, Fischamend, Gramatneusiedl, Himberg, Klein-Neusiedl, Lanzendorf, Leopoldsdorf, Maria-Lanzendorf, Moosbrunn, Rauchenwarth, Schwadorf, Schwechat, Zwölfaxing									
Fläche: 20.788,21 ha									
Ebergassing									
324 01	X	1.047	689	1.685	1.470	3.449	356	95	65
Gerichtsbezirk: Schwechat									
Fläche: 1.627,16 ha									
Katastralgemeinden: Ebergassing 738,76 ha, Wienerherberg 888,40 ha									
Postleitzahl: 2435									
Österr. Karte: 59									
Höhenklasse: 1									
NUTS 3-Code: AT127									
06689 Ebergassing D 180	X	679	485	1.324	1.224	2.840	196	69	13
(48°02'45",16°31'01")	000	607	420	752	687	1.698	118	46	12
	002	72	65	572	537	1.142	78	23	1
Schloss Ebergassing Schl									
06733 Wienerherberg D 169	001	368	204	361	246	609	160	26	52
Hahnseesiedlung We									
Zählsprengelübersicht:									
Ebergassing-Dorf	000	607	420	752	687	1.698	118	46	12
Wienerherberg	001	368	204	361	246	609	160	26	52
Wohnanl.um Himberger Str.	002	72	65	572	537	1.142	78	23	1
Fischamend ST									
324 02	X	1.189	982	2.426	2.117	4.419	549	167	44
Gerichtsbezirk: Schwechat									
Fläche: 2.492,25 ha									
Katastralgemeinden: Fischamend Dorf 1.320,64 ha, Fischamend Markt 1.171,61 ha									
Postleitzahl: 2401									
Österr. Karte: 59, 60									
Höhenklasse: 1									
NUTS 3-Code: AT127									
06690 Fischamend-Dorf D 159	004	311	251	431	381	836	85	43	19
06691 Fischamend-Markt St 156	X	878	731	1.995	1.736	3.583	464	124	25
(48°07'01",16°36'46")	000	338	268	760	686	1.405	174	83	14

Wien-Umgebung

Gemeindenname OKZ Ortschaftsname	ZB ZSP	Gebäude insges.	Geb.mit Haupt- wohnsitz	Wohnun- gen	Haus- halte	Wohn- bevölk.	Neben- wohnsitz- fälle	Ar- beits- stätten	L + F Betr.- stätten
	001	240	196	653	547	1.132	170	27	4
	002	300	267	582	503	1.046	120	14	7
Wirtshaus zum Rostigen Anker Gh									
Zählsprengelübersicht:									
Fischamend-Markt-Nord	000	338	268	760	686	1.405	174	83	14
Fischamend-Markt-Südwest	001	240	196	653	547	1.132	170	27	4
Fischamend-Markt-Südost	002	300	267	582	503	1.046	120	14	7
Fischamend-Dorf	004	311	251	431	381	836	85	43	19

Gablitz M

324 03	X	1.931	1.354	2.310	1.718	4.393	1.285	246	13
---------------	----------	--------------	--------------	--------------	--------------	--------------	--------------	------------	-----------

Gerichtsbezirk: Purkersdorf
 Fläche: 1.816,30 ha
 Katastralgemeinden: Gablitz 1.816,30 ha
 Postleitzahl: 3003
 Österr. Karte: 40, 58
 Höhenklasse: 3
 NUTS 3-Code: AT126

06693 Gablitz M 284	X	1.931	1.354	2.310	1.718	4.393	1.285	246	13
(48°13'39",16°09'00")	000	962	704	1.258	988	2.547	618	149	9
	001	969	650	1.052	730	1.846	667	97	4

Allhang D, Buchgraben Sdlg, Fischergraben Sdlg, Hauersteig D, Höbersbach D, Hochbuch D, Hochramalpe Agh, Laabach R, Marienheim Sa, Rabenstein E, Teufelwiese Hgr, Troppbergwarte E

Zählsprengelübersicht:

Gablitz-Allhang	000	962	704	1.258	988	2.547	618	149	9
Hochbuch-Hauersteig	001	969	650	1.052	730	1.846	667	97	4

Gerasdorf bei Wien ST

324 04	X	4.327	3.068	4.382	3.377	8.231	2.713	424	72
---------------	----------	--------------	--------------	--------------	--------------	--------------	--------------	------------	-----------

Gerichtsbezirk: Klosterneuburg
 Fläche: 3.523,15 ha
 Katastralgemeinden: Gerasdorf 1.767,54 ha, Kapellerfeld 800,98 ha, Seyring 954,63 ha
 Postleitzahl: 2201
 Österr. Karte: 41
 Höhenklasse: 1
 NUTS 3-Code: AT126

06697 Gerasdorf St 165	X	3.774	2.633	3.857	2.915	6.997	2.482	340	51
(48°17'42",16°28'02")	000	281	233	343	304	729	206	48	35
	001	1.231	887	1.254	943	2.210	847	59	3
	002	1.083	776	1.084	832	2.048	601	81	6
	003	12	11	13	12	32	5	1	-
	004	367	258	351	262	637	269	43	4
	005	483	240	485	310	721	389	80	1
	006	317	228	327	252	620	165	28	2

Betonwerk Fbk, Fertigteilwerk Fbk, Föhrenhain Sdlg 186, Hubertuskapelle Ki, Kapellerfeld Sdlg 163, Oberlisse Sdlg 162

06729 Seyring D 167	003	553	435	525	462	1.234	231	84	21
Industriegebiet Seyring Indz									

Zählsprengelübersicht:

Gerasdorf-Stadt	000	281	233	343	304	729	206	48	35
Gerasdorf-Umgebung-West	001	1.231	887	1.254	943	2.210	847	59	3

Wien-Umgebung

Gemeindename OKZ Ortschaftsname	ZB ZSP	Gebäude insges.	Geb.mit Haupt- wohnsitz	Wohnun- gen	Haus- halte	Wohn- bevölk.	Neben- wohnsitz- fälle	Ar- beits- stätten	L + F Betr.- stätten
Kapellerfeld	002	1.083	776	1.084	832	2.048	601	81	6
Seyring	003	565	446	538	474	1.266	236	85	21
Föhrenhain	004	367	258	351	262	637	269	43	4
Gerasdorf-Umgebung-Ost	005	483	240	485	310	721	389	80	1
Gerasdorf-Umgebung-Nord	006	317	228	327	252	620	165	28	2

Gramatneusiedl M

324 05	X	659	524	1.042	924	2.243	246	87	33
---------------	----------	------------	------------	--------------	------------	--------------	------------	-----------	-----------

Gerichtsbezirk: Schwechat

Fläche: 672,53 ha

Katastralgemeinden: Gramatneusiedl 672,53 ha

Postleitzahlen: Gemeindeamt: 2440 weitere: 2441

Österr. Karte: 59

Höhenklasse: 1

NUTS 3-Code: AT127

06698 Gramatneusiedl M 179	X	659	524	1.042	924	2.243	246	87	33
(48°01'45",16°29'27")	000	368	279	428	367	896	143	64	29
	001	291	245	614	557	1.347	103	23	4

Mitterndorf an der Fischa D

Zählsprengelübersicht:

Gramatneusiedl-Nord	000	368	279	428	367	896	143	64	29
Gramatneusiedl-Süd	001	291	245	614	557	1.347	103	23	4

Himberg M

324 06	X	2.512	1.377	3.227	2.292	5.423	477	260	75
---------------	----------	--------------	--------------	--------------	--------------	--------------	------------	------------	-----------

Gerichtsbezirk: Schwechat

Fläche: 4.763,55 ha

Katastralgemeinden: Gutenhof 592,42 ha, Himberg 2.225,94 ha, Pellendorf 637,91 ha, Velm 1.307,28 ha

Postleitzahl: 2325

Österr. Karte: 59

Höhenklasse: 1

NUTS 3-Code: AT127

06699 Gutenhof R	002	11	7	18	18	36	3	2	-
06700 Himberg M 172	X	1.259	965	1.949	1.808	4.171	307	227	27
(48°05'00",16°26'24")	000	336	250	610	571	1.298	88	110	21
	001	336	290	580	540	1.107	109	30	1
	002	324	199	484	451	1.177	59	69	4
	005	263	226	275	246	589	51	18	1

Kibitzmühle Mü, Schloss Walch Schl

06717 Pellendorf D 164	004	329	167	336	187	480	73	11	15
Badesee We, Kafkasee We									

06701 Velm D 179	003	913	238	924	279	736	94	20	33
Badeseen We, Bauersee We, Blahasee We, Fasanensee We, Kienersee We, Märzühle E, Neuhofoh We, ÖGB-Angestellten-Bildungszentrum Fhei, Schneidergrabensee We									

Zählsprengelübersicht:

Himberg-Markt	000	336	250	610	571	1.298	88	110	21
Himberg-West	001	336	290	580	540	1.107	109	30	1
Himberg-Ost-Gutenhof	002	335	206	502	469	1.213	62	71	4
Velm	003	913	238	924	279	736	94	20	33
Pellendorf	004	329	167	336	187	480	73	11	15

Wien-Umgebung

Gemeindename OKZ Ortschaftsname	ZB ZSP	Gebäude insges.	Geb.mit Haupt- wohnsitz	Wohnun- gen	Haus- halte	Wohn- bevölk.	Neben- wohnsitz- fälle	Ar- beits- stätten	L + F Betr.- stätten
Himberg-westl.Neubach	005	263	226	275	246	589	51	18	1

Klein-Neusiedl

324 07	000	319	241	461	413	854	137	39	19
---------------	------------	------------	------------	------------	------------	------------	------------	-----------	-----------

Gerichtsbezirk: Schwechat

Fläche: 596,51 ha

Katastralgemeinden: Kleinneusiedl 596,51 ha

Postleitzahl: 2431

Österr. Karte: 59, 60

Höhenklasse: 1

NUTS 3-Code: AT127

06702 Klein-Neusiedl D 159 (48°05'32",16°36'27")	000	319	241	461	413	854	137	39	19
-------------------------------------------------------------	------------	------------	------------	------------	------------	------------	------------	-----------	-----------

Zählsprengelübersicht:

Klein-Neusiedl	000	319	241	461	413	854	137	39	19
----------------	-----	-----	-----	-----	-----	-----	-----	----	----

Klosterneuburg ST

324 08	X	10.100	6.639	13.583	10.551	24.797	5.398	1.388	228
---------------	----------	---------------	--------------	---------------	---------------	---------------	--------------	--------------	------------

Gerichtsbezirk: Klosterneuburg

Fläche: 7.619,56 ha

Katastralgemeinden: Gugging 450,57 ha, Höflein an der Donau 390,52 ha, Kierling 1.147,80 ha, Klosterneuburg 1.230,21 ha,

Kritzendorf 1.234,26 ha, Weidling 1.463,17 ha, Weidlingbach 1.703,03 ha

Postleitzahlen: Gemeindeamt: 3400 weitere: 1140, 3420, 3421

Österr. Karte: 40, 41, 58

Höhenklasse: 1

NUTS 3-Code: AT126

06704 Höflein an der Donau Stt	037	509	300	524	345	799	306	24	8
06705 Kierling Stt 217	X	1.166	896	1.443	1.189	2.866	609	122	34
	033	743	550	990	818	1.955	379	89	32
	038	423	346	453	371	911	230	33	2

Doppeln Stt, Eichenhain E, Haschhof E, Redlingerhütte Gh, Stellenwiese Stt, Summersiedlung Stt

06706 Klosterneuburg Stt 192 (48°18'19",16°19'37")	X	4.630	3.288	7.213	6.018	13.779	2.405	935	97
	000	181	135	433	401	844	88	105	12
	001	196	150	400	366	745	63	164	5
	010	184	143	433	398	1.181	107	42	6
	011	389	346	738	658	1.464	206	72	5
	012	383	321	678	562	1.258	163	47	9
	013	315	259	680	669	1.417	169	93	24
	014	686	526	969	808	1.879	396	70	10
	015	407	337	534	458	1.119	191	41	5
	016	389	297	546	465	1.067	218	36	4
	017	601	466	793	641	1.537	322	59	9
	020	899	308	1.009	592	1.268	482	206	8

Augebiet We, Stift Klosterneuburg Kl, Strandbad We

06707 Kritzendorf Stt 205	X	1.832	770	1.985	1.046	2.541	1.107	112	39
	035	1.193	374	1.198	493	1.328	743	44	19
	036	639	396	787	553	1.213	364	68	20

Augebiet We, Helenenhütte Gh, Kritzendorf-Strombadsiedlung We, St. Paula Kapelle Ki, Weißer Hof Sa

06703 Maria Gugging Stt 245	034	366	280	492	445	1.060	133	27	16
Heilanstalt Gugging Sa, Lourdesgrotte im Wienerwald Ki, Waldhof Gh									
06708 Weidling Stt 196	X	1.232	909	1.571	1.301	3.258	627	146	26
	030	601	441	855	723	1.886	314	69	11

Wien-Umgebung

Gemeindenname OKZ Ortschaftsname	ZB ZSP	Gebäude insges.	Geb.mit Haupt- wohnsitz	Wohnun- gen	Haus- halte	Wohn- bevölk.	Neben- wohnsitz- fälle	Ar- beits- stätten	L + F Betr.- stätten
	031	631	468	716	578	1.372	313	77	15
Sulzwiese E									
06709 Weidlingbach D	032	365	196	355	207	494	211	22	8
Gsängerhütte E, Häuserl am Roan Gh, Rieglerhütte Gh, Scheiblingstein Sdlg, Toiflhütte E, Windischalm Gh, Windischhütte W									

Zählsprengelübersicht:

Stadtzentrum	00	377	285	833	767	1.589	151	269	17
Obere Stadt	000	181	135	433	401	844	88	105	12
Untere Stadt	001	196	150	400	366	745	63	164	5
Innere Wohngebiete	01	3.354	2.695	5.371	4.659	10.922	1.772	460	72
Klosterneubg-Innen-Nord	010	184	143	433	398	1.181	107	42	6
Klosterneubg-Innen-West	011	389	346	738	658	1.464	206	72	5
Buchberg	012	383	321	678	562	1.258	163	47	9
Klosterneubg-Innen-Süd	013	315	259	680	669	1.417	169	93	24
Klosterneubg-Außen-Süd	014	686	526	969	808	1.879	396	70	10
Klosterneubg-Außen-Nord	015	407	337	534	458	1.119	191	41	5
Klosternbg-Außen-West I	016	389	297	546	465	1.067	218	36	4
Klosternbg-Außen-West II	017	601	466	793	641	1.537	322	59	9
Gemischt strukturiert.Geb	02	899	308	1.009	592	1.268	482	206	8
Bahnhofsviertel-Weidling	020	899	308	1.009	592	1.268	482	206	8
Äußere Wohngeb.u.Umg.	03	5.470	3.351	6.370	4.533	11.018	2.993	453	131
Weidling-Süd	030	601	441	855	723	1.886	314	69	11
Weidling-Nord	031	631	468	716	578	1.372	313	77	15
Weidlingbach	032	365	196	355	207	494	211	22	8
Kierling-West	033	743	550	990	818	1.955	379	89	32
Maria Gugging	034	366	280	492	445	1.060	133	27	16
Unterkritzendorf	035	1.193	374	1.198	493	1.328	743	44	19
Oberkritzendorf	036	639	396	787	553	1.213	364	68	20
Höflein an der Donau	037	509	300	524	345	799	306	24	8
Kierling-Ost	038	423	346	453	371	911	230	33	2

Lanzendorf

324 09	000	565	435	661	602	1.464	265	48	19
---------------	------------	------------	------------	------------	------------	--------------	------------	-----------	-----------

Gerichtsbezirk: Schwechat

Fläche: 454,35 ha

Katastralgemeinden: Oberlanzendorf 257,31 ha, Unterlanzendorf 197,04 ha

Postleitzahl: 2326

Österr. Karte: 59

Höhenklasse: 1

NUTS 3-Code: AT127

06710 Lanzendorf D (170) (48°06'23",16°26'01")	000	565	435	661	602	1.464	265	48	19
-----------------------------------------------------------	------------	------------	------------	------------	------------	--------------	------------	-----------	-----------

Zählsprengelübersicht:

Lanzendorf	000	565	435	661	602	1.464	265	48	19
------------	-----	-----	-----	-----	-----	-------	-----	----	----

Wien-Umgebung

Gemeindenname OKZ Ortschaftsname	ZB ZSP	Gebäude insges.	Geb.mit Haupt- wohnsitz	Wohnun- gen	Haus- halte	Wohn- bevölk.	Neben- wohnsitz- fälle	Ar- beits- stätten	L + F Betr.- stätten
----------------------------------------	-----------	--------------------	-------------------------------	----------------	----------------	------------------	------------------------------	--------------------------	----------------------------

Leopoldsdorf M

324 10 **X 1.554 1.096 1.897 1.479 3.436 806 160 10**

Gerichtsbezirk: Schwechat
 Fläche: 696,21 ha
 Katastralgemeinden: Leopoldsdorf 590,39 ha, Rustenfeld 105,82 ha
 Postleitzahl: 2333
 Österr. Karte: 59
 Höhenklasse: 1
 NUTS 3-Code: AT127

06711 Leopoldsdorf M 179	X	1.554	1.096	1.897	1.479	3.436	806	160	10
(48°06'31",16°23'51")	000	331	185	642	521	1.157	167	99	5
	001	1.223	911	1.255	958	2.279	639	61	5

Rustenfeld Sdlg 190, Schloss Leopoldsdorf Schl, WBI-Baustoffindustrie AG Zgl

Zählsprengelübersicht:

Leopoldsdorf	000	331	185	642	521	1.157	167	99	5
Rustenfeld	001	1.223	911	1.255	958	2.279	639	61	5

Maria-Lanzendorf

324 11 **000 593 493 929 815 1.894 224 86 8**

Gerichtsbezirk: Schwechat
 Fläche: 170,05 ha
 Katastralgemeinden: Maria Lanzendorf 170,05 ha
 Postleitzahl: 2326
 Österr. Karte: 59
 Höhenklasse: 1
 NUTS 3-Code: AT127

06712 Maria-Lanzendorf D 171	000	593	493	929	815	1.894	224	86	8
(48°05'57",16°25'01")									
Kanzelhof Mh									

Zählsprengelübersicht:

Maria-Lanzendorf	000	593	493	929	815	1.894	224	86	8
------------------	-----	-----	-----	-----	-----	-------	-----	----	---

Mauerbach M

324 12 **X 1.564 1.060 1.862 1.409 3.415 868 140 18**

Gerichtsbezirk: Purkersdorf
 Fläche: 2.030,92 ha
 Katastralgemeinden: Mauerbach 2.030,92 ha
 Postleitzahl: 3001
 Österr. Karte: 40, 58
 Höhenklasse: 2
 NUTS 3-Code: AT126

06713 Hainbuch W	000	10	8	10	10	25	5	2	5
06714 Mauerbach M 282	X	1.358	935	1.639	1.259	3.050	749	125	11
(48°14'45",16°10'01")	000	572	450	816	695	1.722	213	75	8
	001	786	485	823	564	1.328	536	50	3

Buchenhof Mh, Einsiedelei E, Hirschengarten R, Hirschengartl Gh, Kartause-Mauerbach E, Mödihütte Jhnt, Reitstall St. Stephan E, Scheiblingstein E, Untermauerbach D (300)

06715 Steinbach D (280)	001	196	117	213	140	340	114	13	2
-------------------------	-----	-----	-----	-----	-----	-----	-----	----	---

Wien-Umgebung

Gemeindenname OKZ Ortschaftsname	ZB ZSP	Gebäude insges.	Geb.mit Haupt- wohnsitz	Wohnun- gen	Haus- halte	Wohn- bevölk.	Neben- wohnsitz- fälle	Ar- beits- stätten	L + F Betr.- stätten
----------------------------------------	-----------	--------------------	-------------------------------	----------------	----------------	------------------	------------------------------	--------------------------	----------------------------

Zählsprengelübersicht:

Mauerbach	000	582	458	826	705	1.747	218	77	13
Untermauerbach	001	982	602	1.036	704	1.668	650	63	5

Moosbrunn

324 13	000	594	472	694	615	1.522	225	50	33
---------------	------------	------------	------------	------------	------------	--------------	------------	-----------	-----------

Gerichtsbezirk: Schwechat

Fläche: 1.690,88 ha

Katastralgemeinden: Moosbrunn 1.690,88 ha

Postleitzahlen: Gemeindeamt: 2440 weitere: 2441

Österr. Karte: 59, 77

Höhenklasse: 1

NUTS 3-Code: AT127

06716 Moosbrunn D 186 (48°01'01",16°27'44")	000	594	472	694	615	1.522	225	50	33
Mitterndorfsiedlung Sdlg, Raabmühle Mü									

Zählsprengelübersicht:

Moosbrunn	000	594	472	694	615	1.522	225	50	33
-----------	-----	-----	-----	-----	-----	-------	-----	----	----

Pressbaum M

324 15	X	2.240	1.611	3.059	2.320	5.834	1.703	301	70
---------------	----------	--------------	--------------	--------------	--------------	--------------	--------------	------------	-----------

Gerichtsbezirk: Purkersdorf

Fläche: 5.886,65 ha

Katastralgemeinden: Au am Kraking 952,83 ha, Pflazau 1.244,28 ha, Preßbaum 1.632,69 ha, Rekawinkel 2.056,85 ha

Postleitzahlen: Gemeindeamt: 3021 weitere: 2533, 3012, 3013, 3031, 3032, 3033, 3443

Österr. Karte: 57, 58

Höhenklasse: 3

NUTS 3-Code: AT126

06718 Au am Kraking	004	51	35	50	36	113	78	5	8
In der Au R, In der Bonna R, Rauchengern R, Schönleiten E									
06719 Pflazau D (370)	004	361	263	411	299	825	221	34	22
Fellinggraben R, Klaushäuseln R, Ober Kniewald W, Pflazberg R, Schwabendörfel D, Unter Kniewald W									
06720 Pressbaum M 315 (48°10'47",16°04'32")	X	1.503	1.109	2.227	1.742	4.307	1.135	232	30
	000	474	323	883	682	1.697	390	93	12
	001	402	319	429	341	882	251	30	2
	002	199	161	420	352	819	175	68	2
	003	369	263	426	315	778	294	34	3
	004	59	43	69	52	131	25	7	11
Bartberg Sdlg, Bihaberg R, Brentenmais Sdlg, Frauenwart R, Haitzawinkel Sdlg, Ober Saubichl E, Offene Meidling Sdlg, Sacre-Coeur Kl, Sanatorium Rekawinkel Sa, Wallner R, Weidlingbach R									
06721 Rekawinkel D 388	004	325	204	371	243	589	269	30	10
Am Hagen W, Großram Hot, Potzenstein E, Sonnleiten Sdlg									

Zählsprengelübersicht:

Pressbaum-Zentralgebiet	000	474	323	883	682	1.697	390	93	12
Pressbaum-Mitte	001	402	319	429	341	882	251	30	2
Pressbaum-Nordost	002	199	161	420	352	819	175	68	2
Pressbaum-Südost	003	369	263	426	315	778	294	34	3
Pressbaum-Umg.-Rekawinkel	004	796	545	901	630	1.658	593	76	51

Wien-Umgebung

Gemeindename OKZ Ortschaftsname	ZB ZSP	Gebäude insges.	Geb.mit Haupt- wohnsitz	Wohnun- gen	Haus- halte	Wohn- bevölk.	Neben- wohnsitz- fälle	Ar- beits- stätten	L + F Betr.- stätten
---------------------------------------	-----------	--------------------	-------------------------------	----------------	----------------	------------------	------------------------------	--------------------------	----------------------------

Purkersdorf ST

324 16 **X** **2.100** **1.454** **4.057** **3.390** **7.762** **1.461** **435** **17**

Gerichtsbezirk: Purkersdorf
 Fläche: 3.024,89 ha
 Katastralgemeinden: Purkersdorf 3.024,89 ha
 Postleitzahlen: Gemeindeamt: 3002 weitere: 1140, 3011, 3012
 Österr. Karte: 58
 Höhenklasse: 2
 NUTS 3-Code: AT126

06722	Purkersdorf St 248	X	2.100	1.454	4.057	3.390	7.762	1.461	435	17
	(48°12'28",16°10'32")	000	392	301	1.143	1.032	2.249	310	185	6
		001	395	304	921	798	1.869	260	91	3
		002	375	189	865	614	1.265	341	58	1
		003	468	316	568	457	1.218	263	47	2
		004	470	344	560	489	1.161	287	54	5

An der Stadlhütte Sdlg, Baunzen R, Brandstadl E, Dambach E, Deutschwald D, Glasgraben W, Ireental R, Neu-Purkersdorf D, Postsiedlung Sdlg, Rechenfeld Sdlg, Richter-Minder-Siedlung Sdlg, Sagbergsiedlung Sdlg, Süßfeld Sdlg

Zählsprengelübersicht:

Purkersdorf-Zentrum	000	392	301	1.143	1.032	2.249	310	185	6
Purkersdorf-Nord	001	395	304	921	798	1.869	260	91	3
Purkersdorf-Ost	002	375	189	865	614	1.265	341	58	1
Purkersdorf-Süd	003	468	316	568	457	1.218	263	47	2
Purkersdorf-West	004	470	344	560	489	1.161	287	54	5

Rauchenwarth

324 17 **000** **261** **199** **270** **235** **602** **83** **21** **52**

Gerichtsbezirk: Schwechat
 Fläche: 1.340,13 ha
 Katastralgemeinden: Rauchenwarth 1.340,13 ha
 Postleitzahl: 2320
 Österr. Karte: 59
 Höhenklasse: 2
 NUTS 3-Code: AT127

06723	Rauchenwarth D 206	000	261	199	270	235	602	83	21	52
	(48°05'00",16°32'44")									
	Bründlkirche Ki									

Zählsprengelübersicht:

Rauchenwarth	000	261	199	270	235	602	83	21	52
--------------	-----	-----	-----	-----	-----	-----	----	----	----

Schwadorf M

324 18 **000** **606** **459** **835** **769** **1.768** **213** **76** **44**

Gerichtsbezirk: Schwechat
 Fläche: 1.137,39 ha
 Katastralgemeinden: Schwadorf 1.137,39 ha
 Postleitzahl: 2432
 Österr. Karte: 59, 60
 Höhenklasse: 1
 NUTS 3-Code: AT127

Wien-Umgebung

Gemeindenname OKZ Ortschaftsname	ZB ZSP	Gebäude insges.	Geb.mit Haupt- wohnsitz	Wohnun- gen	Haus- halte	Wohn- bevölk.	Neben- wohnsitz- fälle	Ar- beits- stätten	L + F Betr.- stätten
06724 Schwadorf M 163 (48°04'12",16°34'56") Schloss Schwadorf Schl	000	606	459	835	769	1.768	213	76	44
Zählsprengelübersicht:									
Schwadorf	000	606	459	835	769	1.768	213	76	44

Schwechat ST

324 19	X	3.509	2.562	7.918	7.270	15.286	2.251	1.012	106
---------------	----------	--------------	--------------	--------------	--------------	---------------	--------------	--------------	------------

Gerichtsbezirk: Schwechat

Fläche: 4.471,89 ha

Katastralgemeinden: Kledering 77,10 ha, Mannswörth 2.520,55 ha, Rannersdorf 421,34 ha, Schwechat 1.452,90 ha

Postleitzahlen: Gemeindeamt: 2320 weitere: 1300

Österr. Karte: 59

Höhenklasse: 1

NUTS 3-Code: AT127

06725 Kledering D	022	202	159	283	251	574	70	38	6
06726 Mannswörth D 157	040	672	391	622	586	1.338	255	291	51
Flughafen Wien-Schwechat Hgr, Katharinenhof Mh									
06727 Rannersdorf D 163	X	678	576	1.436	1.332	2.861	314	104	8
	021	383	315	1.064	978	2.086	199	49	7
	023	295	261	372	354	775	115	55	1
06728 Schwechat St 163 (48°08'24",16°28'32")	X	1.957	1.436	5.577	5.101	10.513	1.612	579	41
	000	180	108	1.062	923	1.655	311	170	2
	001	96	78	629	607	1.155	170	34	1
	002	130	108	323	294	588	97	26	-
	010	275	179	1.339	1.214	2.619	341	140	-
	020	584	431	675	619	1.454	206	71	22
	030	160	102	209	191	377	81	76	3
	031	102	100	706	662	1.387	212	17	-
	032	430	330	634	591	1.278	194	45	13
Aichhof Mh									

Zählsprengelübersicht:

Stadtzentrum	00	406	294	2.014	1.824	3.398	578	230	3
Schwechat-Zentrum-SW	000	180	108	1.062	923	1.655	311	170	2
Schwechat-Zentrum-Nord	001	96	78	629	607	1.155	170	34	1
Schwechat-Zentrum-SO	002	130	108	323	294	588	97	26	-
Ind-u.Wohng.m.zentr.Funkt	01	275	179	1.339	1.214	2.619	341	140	-
Wienerstraße-Brauhaus	010	275	179	1.339	1.214	2.619	341	140	-
Wohn-u.Industriegebiete	02	1.464	1.166	2.394	2.202	4.889	590	213	36
Schwechat-Nord	020	584	431	675	619	1.454	206	71	22
Rannersdorf-Dorf	021	383	315	1.064	978	2.086	199	49	7
Kledering	022	202	159	283	251	574	70	38	6
Rannersdorf-Umgebung	023	295	261	372	354	775	115	55	1
Überw.Wohngebiete	03	692	532	1.549	1.444	3.042	487	138	16
Bergzeile-Hainburgerstr.	030	160	102	209	191	377	81	76	3
Kettenhofsiedlung	031	102	100	706	662	1.387	212	17	-
Schwechat-Süd	032	430	330	634	591	1.278	194	45	13
Gemischtfunktionales Geb.	04	672	391	622	586	1.338	255	291	51
Mannswörth-Flughafen	040	672	391	622	586	1.338	255	291	51

Wien-Umgebung

Gemeindenname OKZ Ortschaftsname	ZB ZSP	Gebäude insges.	Geb.mit Haupt- wohnsitz	Wohnun- gen	Haus- halte	Wohn- bevölk.	Neben- wohnsitz- fälle	Ar- beits- stätten	L + F Betr.- stätten
Tullnerbach M									
324 21	X	953	681	1.277	976	2.332	654	137	35
Gerichtsbezirk: Purkersdorf Fläche: 2.024,36 ha Katastralgemeinden: Tullnerbach 2.024,36 ha Postleitzahlen: Gemeindeamt: 3013 weitere: 3004, 3011, 3021 Österr. Karte: 39, 40, 57, 58 Höhenklasse: 3 NUTS 3-Code: AT126									
06730 Irenental D 319	001	337	231	359	262	657	257	28	25
Ameisberg R, Brettwies R, Erlschachen R, Hoffmann E, Riedanleiten R, Riederberg R, Rieger Gh, Sandling E, Schliefgaben E, Schmeißbach ZH, Strohzogl Hgr, Troppberg R, Wilhelmshöhe R									
06732 Tullnerbach-Lawies	X	480	364	756	611	1.425	332	79	8
(48°11'16",16°05'51")	000	463	351	738	597	1.393	326	76	8
	001	17	13	18	14	32	6	3	-
Lawies M (350), Norbertinum Hgr, Schubertsiedlung Sdlg, Weidlingbach R									
06731 Untertullnerbach D (280)	000	136	86	162	103	250	65	30	2
Neuwirtshaussiedlung Sdlg									
Zählsprengelübersicht:									
Tullnerbach-Neuwirtshaus	000	599	437	900	700	1.643	391	106	10
Irenental	001	354	244	377	276	689	263	31	25
<hr/>									
Wolfsgaben									
324 23	000	727	491	769	539	1.416	479	75	35
Gerichtsbezirk: Purkersdorf Fläche: 1.734,41 ha Katastralgemeinden: Wolfsgaben 1.734,41 ha Postleitzahlen: Gemeindeamt: 3012 weitere: 2381, 3021 Österr. Karte: 57, 58 Höhenklasse: 3 NUTS 3-Code: AT126									
06736 Wolfsgaben D 323	000	727	491	769	539	1.416	479	75	35
(48°09'32",16°07'02")									
Brandberg E, Dreikohlstätten R, Heimbautal Sdlg, Kleinhöniggraben R, Langseiten ZH, Roppersberg R, Siegl E, Vanas E, Wallberger-Hütte Jhtt									
Zählsprengelübersicht:									
Wolfsgaben	000	727	491	769	539	1.416	479	75	35
<hr/>									
Zwölfaxing									
324 24	000	562	432	695	597	1.458	186	65	24
Gerichtsbezirk: Schwechat Fläche: 675,31 ha Katastralgemeinden: Zwölfaxing 675,31 ha Postleitzahlen: Gemeindeamt: 2320 weitere: 2322 Österr. Karte: 59 Höhenklasse: 1 NUTS 3-Code: AT127									
06737 Zwölfaxing D (168)	000	562	432	695	597	1.458	186	65	24
(48°06'37",16°27'32")									

Wien-Umgebung

Gemeindenname OKZ Ortschaftsname	ZB ZSP	Gebäude insges.	Geb.mit Haupt- wohnsitz	Wohnun- gen	Haus- halte	Wohn- bevölk.	Neben- wohnsitz- fälle	Ar- beits- stätten	L + F Betr.- stätten
----------------------------------------	-----------	--------------------	-------------------------------	----------------	----------------	------------------	------------------------------	--------------------------	----------------------------

Burstynkaserne Ks

Zählsprengeleübersicht:

Zwölfaxing	000	562	432	695	597	1.458	186	65	24
------------	-----	-----	-----	-----	-----	-------	-----	----	----

Wiener Neustadt(Land)

Gemeindenname OKZ Ortschaftsname	ZB ZSP	Gebäude insges.	Geb.mit Haupt- wohnsitz	Wohnun- gen	Haus- halte	Wohn- bevölk.	Neben- wohnsitz- fälle	Ar- beits- stätten	L + F Betr.- stätten
----------------------------------------	-----------	--------------------	-------------------------------	----------------	----------------	------------------	------------------------------	--------------------------	----------------------------

Wiener Neustadt(Land)

323 **28.456 20.941 35.176 28.983 71.909 13.596 2.713 3.278**

Fläche: 96.972,06 ha

Gerichtsbezirke:

Wiener Neustadt(Land)

323 2 **28.456 20.941 35.176 28.983 71.909 13.596 2.713 3.278**

Gemeinden: Bad Fischau-Brunn, Bad Schönau, Bromberg, Ebenfurth, Eggendorf, Erlach, Felixdorf, Gutenstein, Hochneukirchen-Gscheidt, Hochwolkersdorf, Hohe Wand, Hollenthon, Katzelsdorf, Kirchschlag in der Buckligen Welt, Krumbach, Lanzenkirchen, Lichtenegg, Lichtenwörth, Markt Piesting, Matzendorf-Hölles, Miesenbach, Muggendorf, Pernitz, Rohr im Gebirge, Schwarzenbach, Sollenau, Theresienfeld, Waidmannsfeld, Waldegg, Walpersbach, Weikersdorf am Steinfelde, Wiesmath, Winzendorf-Muthmannsdorf, Wöllersdorf-Steinabrückl, Zillingdorf

Fläche: 96.972,06 ha

Bad Fischau-Brunn M

323 01 **X 1.342 926 1.522 1.156 2.688 724 140 83**

Gerichtsbezirk: Wiener Neustadt(Land)

Fläche: 2.061,35 ha

Katastralgemeinden: Bad Fischau 1.143,81 ha, Brunn an der Schneebergbahn 917,54 ha

Postleitzahlen: Gemeindeamt: 2721 weitere: 2700, 2752

Österr. Karte: 76

Höhenklasse: 2

NUTS 3-Code: AT122

06559 Bad Fischau M 288 **000 915 588 1.037 757 1.733 495 110 49**
(47°49'55",16°09'55")

Feuerwerksanstalt Sdlg, Fromwaldhütte Jhnt, Rasthaus Föhrenhain Gh

06560 Brunn an der **001 427 338 485 399 955 229 30 34**
 Schneebergbahn D 299
 Schloss Brunn Schl

Zählsprengelübersicht:

Bad Fischau **000 915 588 1.037 757 1.733 495 110 49**

Brunn a.d.Schneebergbahn **001 427 338 485 399 955 229 30 34**

Bad Schönau

323 02 **000 258 191 309 256 725 240 38 62**

Gerichtsbezirk: Wiener Neustadt(Land)

Fläche: 1.358,50 ha

Katastralgemeinden: Schönau im Gebirge 1.358,50 ha

Postleitzahl: 2853

Österr. Karte: 106, 137

Höhenklasse: 4

NUTS 3-Code: AT122

01577 Almen ZH **000 10 6 14 10 27 9 - 6**
 Winterleiten E

06561 Bad Schönau D 490 **000 177 132 205 171 463 193 35 20**
(47°29'47",16°14'01")
 Kurhotel Hot

06562 Leitenviertel ZH (580) **000 16 12 16 15 46 3 1 8**
 Berglbauer E, Kobauer E

06563 Maierhöfen D (560) **000 31 26 42 37 116 15 2 15**
 Tribamer E

Wiener Neustadt(Land)

Gemeindenname OKZ Ortschaftsname	ZB ZSP	Gebäude insges.	Geb.mit Haupt- wohnsitz	Wohnun- gen	Haus- halte	Wohn- bevölk.	Neben- wohnsitz- fälle	Ar- beits- stätten	L + F Betr.- stätten
06564 Schlägen R	000	11	5	12	7	23	13	-	2
06565 Schützenkasten ZH	000	7	6	10	9	31	1	-	7
06566 Wenigreith ZH	000	6	4	10	7	19	6	-	4
Zählsprengelübersicht:									
Bad Schönau	000	258	191	309	256	725	240	38	62

Bromberg M

323 25	000	429	323	423	362	1.193	210	44	144
---------------	------------	------------	------------	------------	------------	--------------	------------	-----------	------------

Gerichtsbezirk: Wiener Neustadt(Land)

Fläche: 3.089,07 ha

Katastralgemeinden: Schlatten 3.089,07 ha

Postleitzahlen: Gemeindeamt: 2833 weitere: 2802, 2811, 2813, 2822

Österr. Karte: 106

Höhenklasse: 4

NUTS 3-Code: AT122

06659 Breitenbuch R (500) Stupfenreith W	000	25	20	25	21	91	11	2	11
06660 Bromberg M 487 (47°39'57",16°12'53")	000	93	64	96	84	233	39	18	10
06661 Schlag D 778 Zaunegg R	000	18	13	19	16	60	-	1	8
06662 Schlatten Almbauer E, Bangarthof R, Dreibuchen ZH (560), Dreibuchenkapelle Ki, Forst R, Furthof Gh, Göberthof E, Hofstätten R, Hoißhof E, Holzerhöfen R, Holzhof Gh, Karnthal ZH, Klingfurth R, Leitenhof E, Linden ZH, Maierhöfen R, Michelbach ZH, Ohaberg R, Reicherhof E, Rosenbrunn R, Schlattental ZH (450), Spritzenhof E, Stachlhof E, Stanglgraben R (400), Steinbichl E, Stögersbach ZH, Süßhof E, Ziegelberg R	000	293	226	283	241	809	160	23	115

Zählsprengelübersicht:

Bromberg	000	429	323	423	362	1.193	210	44	144
----------	-----	-----	-----	-----	-----	-------	-----	----	-----

Ebenfurth ST

323 04	X	916	568	1.511	1.176	2.609	482	87	31
---------------	----------	------------	------------	--------------	--------------	--------------	------------	-----------	-----------

Gerichtsbezirk: Wiener Neustadt(Land)

Fläche: 2.357,13 ha

Katastralgemeinden: Ebenfurth 732,38 ha, Haschendorf 1.624,75 ha

Postleitzahlen: Gemeindeamt: 2490 weitere: 2601, 2603

Österr. Karte: 76, 77

Höhenklasse: 2

NUTS 3-Code: AT122

06568 Ebenfurth St 230 (47°52'34",16°21'01")	X	610	471	1.205	1.069	2.366	280	78	25
	000	199	142	434	374	821	123	46	13
	001	411	329	771	695	1.545	157	32	12
Schloss Ebenfurth Schl									
06569 Großmittel Sdlg Jansakaserne Ks	002	3	3	5	4	12	1	-	-
06570 Haschendorf D 228 Erholungszentrum Haschendorf Sdlg	002	303	94	301	103	231	201	9	6

Zählsprengelübersicht:

Ebenfurth-Zentrum	000	199	142	434	374	821	123	46	13
Ebenfurth-Umgebung	001	411	329	771	695	1.545	157	32	12

Wiener Neustadt(Land)

Gemeindenname OKZ Ortschaftsname	ZB ZSP	Gebäude insges.	Geb.mit Haupt- wohnsitz	Wohnun- gen	Haus- halte	Wohn- bevölk.	Neben- wohnsitz- fälle	Ar- beits- stätten	L + F Betr.- stätten
Haschendorf-Großmittel	002	306	97	306	107	243	202	9	6

Eggendorf

323 05	X	2.103	1.403	2.386	1.708	4.085	1.003	117	50
---------------	----------	--------------	--------------	--------------	--------------	--------------	--------------	------------	-----------

Gerichtsbezirk: Wiener Neustadt(Land)

Fläche: 2.057,79 ha

Katastralgemeinden: Obereggendorf 1.202,59 ha, Untereggendorf 855,20 ha

Postleitzahlen: Gemeindeamt: 2492 weitere: 2493, 2601, 2604

Österr. Karte: 76, 77

Höhenklasse: 2

NUTS 3-Code: AT122

06571 Eggendorf D 241	X	2.103	1.403	2.386	1.708	4.085	1.003	117	50
(47°51'31",16°19'29")	000	229	181	289	255	646	54	34	27
	001	262	208	450	400	948	80	26	21
	002	1.032	567	1.045	583	1.366	583	31	2
	003	580	447	602	470	1.125	286	26	-

Hubertuskapelle Ki, Siedlung Maria Theresia Sdlg (275)

Zählsprengelübersicht:

Eggendorf-Nord	000	229	181	289	255	646	54	34	27
Eggendorf-Süd	001	262	208	450	400	948	80	26	21
Gartenstadt Maria Th.-S	002	1.032	567	1.045	583	1.366	583	31	2
Gartenstadt Maria Th.-N	003	580	447	602	470	1.125	286	26	-

Erlach M

323 06	X	801	661	1.178	1.052	2.531	405	92	48
---------------	----------	------------	------------	--------------	--------------	--------------	------------	-----------	-----------

Gerichtsbezirk: Wiener Neustadt(Land)

Fläche: 916,84 ha

Katastralgemeinden: Brunn bei Pitten 156,84 ha, Erlach 659,08 ha, Linsberg 100,92 ha

Postleitzahlen: Gemeindeamt: 2822 weitere: 2823, 2833

Österr. Karte: 106

Höhenklasse: 3

NUTS 3-Code: AT122

06572 Brunn bei Pitten D (320)	001	104	71	163	126	313	107	6	9
Genesungsheim Mater Salvatoris Sa									
06573 Erlach M 312	000	688	583	1.007	918	2.202	292	84	37
(47°43'41",16°13'00")									
Grubenhäusl We, Harrathof Mh, Stupfenreith ZH, Vorderbrühl R, Ziegelöfen R 335									
06574 Linsberg D	001	9	7	8	8	16	6	2	2

Zählsprengelübersicht:

Erlach	000	688	583	1.007	918	2.202	292	84	37
Brunn und Linsberg	001	113	78	171	134	329	113	8	11

Wiener Neustadt(Land)

Gemeindenname OKZ Ortschaftsname	ZB ZSP	Gebäude insges.	Geb.mit Haupt- wohnsitz	Wohnun- gen	Haus- halte	Wohn- bevölk.	Neben- wohnsitz- fälle	Ar- beits- stätten	L + F Betr.- stätten
---------------------------------------	-----------	--------------------	-------------------------------	----------------	----------------	------------------	------------------------------	--------------------------	----------------------------

Felixdorf M

323 07	X	1.298	1.038	1.985	1.846	4.288	549	136	5
---------------	----------	--------------	--------------	--------------	--------------	--------------	------------	------------	----------

Gerichtsbezirk: Wiener Neustadt(Land)
 Fläche: 247,86 ha
 Katastralgemeinden: Felixdorf 247,86 ha
 Postleitzahl: 2603
 Österr. Karte: 76
 Höhenklasse: 2
 NUTS 3-Code: AT122

06575 Felixdorf M 282 (47°53'00",16°14'29")	X	1.298	1.038	1.985	1.846	4.288	549	136	5
	000	219	149	829	823	1.897	81	68	2
	001	427	373	456	430	1.068	118	39	2
	002	652	516	700	593	1.323	350	29	1

Zählsprengelübersicht:

Felixdorf-Zentrum	000	219	149	829	823	1.897	81	68	2
Felixdorf-Südost	001	427	373	456	430	1.068	118	39	2
Felixdorf-Südwest	002	652	516	700	593	1.323	350	29	1

Gutenstein M

323 08	000	613	380	843	573	1.402	605	85	97
---------------	------------	------------	------------	------------	------------	--------------	------------	-----------	-----------

Gerichtsbezirk: Wiener Neustadt(Land)
 Fläche: 10.420,12 ha
 Katastralgemeinden: Gutenstein 10.420,12 ha
 Postleitzahl: 2770
 Österr. Karte: 74, 75
 Höhenklasse: 4
 NUTS 3-Code: AT122

06576 Gutenstein M 481 (47°52'34",15°53'00") Lohmühle E, Schloss Hoyos Schl	000	156	104	268	198	433	140	43	16
06577 Hinterschaid ZH Fuchstaler E, Schusterfuchs E	000	5	3	6	3	8	5	-	3
06578 Klostertal ZH (590) Aichlmühl W, Forellenhof Gh, Jörglhans Gh, Karner E, Mamauwiese Agh, Putzenhof W, Putzkapelle Ki, Rodenbauer E, Saghof E, Schloss Somaruga Schl, Schramböck E, Schweighof E, Sebastianhütte Jhtt, Sparbacherhütte Schh, Stickeltaler E, Wegscheid W	000	90	55	96	66	171	80	11	28
06579 Längapiesting ZH (600) Brandstätterhof Gh, Bürtaler E, Hödl E, Jagl E, Klaindlhof E, Mariahilfberg W, Natterbauer E, Öhlersimmerl ZH, Servitenkloster Mariahilfberg Kl, Zinsensteiner E	000	76	39	88	52	127	75	6	14
06580 Steinapiesting ZH Waldwirt Gh, Wieser E	000	47	20	53	26	66	50	2	6
06581 Urgersbach ZH	000	10	4	9	4	5	15	-	-
06582 Vorderbruck D 466 Blättertäl Sdlg 450, Edelhof W, Edeltal R, Eichberggraben ZH, Fischerhammer Mh, Gollinger E, Groissbauer E, Panzenbach E, Quick Fbk, Seegraben Hgr	000	220	153	314	221	586	230	23	27
06583 Zellenbach ZH Winsecker E	000	9	2	9	3	6	10	-	3

Zählsprengelübersicht:

Gutenstein	000	613	380	843	573	1.402	605	85	97
------------	-----	-----	-----	-----	-----	-------	-----	----	----

Wiener Neustadt(Land)

Gemeindenname OKZ Ortschaftsname	ZB ZSP	Gebäude insges.	Geb.mit Haupt- wohnsitz	Wohnun- gen	Haus- halte	Wohn- bevölk.	Neben- wohnsitz- fälle	Ar- beits- stätten	L + F Betr.- stätten
06611 Mittereck W	000	3	3	3	3	11	-	-	3
06612 Obereck R Dornleiten E	000	12	9	14	11	48	-	1	8
06613 Pürahöfen ZH	000	5	5	7	7	20	2	-	4
06614 Spratzau Hollenthoner-Spratzau R, Rammelmühle E	000	18	12	22	16	41	12	-	7
06615 Spratzeck D (570) Stockbauer E	000	23	20	25	22	64	5	-	11
06616 Stickelberg D 592 Fuchsbauer E, Sagstuben E	000	69	50	92	69	194	32	5	23
06617 Untereck R	000	5	3	6	4	13	1	-	3
Zählsprengelübersicht:									
Hollenthon	000	361	273	429	341	1.048	149	22	118

Katzelsdorf

323 13 **000 1.229 881 1.215 1.050 2.827 467 111 87**

Gerichtsbezirk: Wiener Neustadt(Land)
 Fläche: 1.626,05 ha
 Katastralgemeinden: Katzelsdorf 1.626,05 ha
 Postleitzahlen: Gemeindeamt: 2801 weitere: 2700
 Österr. Karte: 76, 106
 Höhenklasse: 2
 NUTS 3-Code: AT122

06618 Eichbüchl D 361 Schloss Eichbüchl Schl	000	80	52	76	57	163	44	10	17
06619 Katzelsdorf D 273 (47°46'49",16°16'02") Frohsdorfersiedlung Sdlg 281, Kellerhaus E, Sägewerksiedlung Sdlg	000	1.149	829	1.139	993	2.664	423	101	70

Zählsprengelübersicht:

 Katzelsdorf **000 1.229 881 1.215 1.050 2.827 467 111 87**

Kirchschiag in der Buckligen Welt ST

323 14 **X 1.020 794 1.314 1.125 2.960 612 144 238**

Gerichtsbezirk: Wiener Neustadt(Land)
 Fläche: 5.797,21 ha
 Katastralgemeinden: Aigen 2.284,33 ha, Kirchschiag 934,90 ha, Lembach 847,03 ha, Stang 905,24 ha, Ungerbach 825,71 ha
 Postleitzahlen: Gemeindeamt: 2860 weitere: 2812, 2853
 Österr. Karte: 106, 107, 137
 Höhenklasse: 4
 NUTS 3-Code: AT122

06620 Aigen Bacherbauer E, Baumgarteneck ZH 620, Bleyer E, Gehring R, Greml E, Grubbauer E, Im Dorner E, Lackenbauer E, Lebenhäuser ZH, Mittereck ZH, Oberaigen ZH, Obermoar E, Stocker E, Taschenhof E, Untermoar E	003	145	117	197	169	476	65	8	65
06621 Kirchschiag in der Buckligen Welt St 417 (47°30'01",16°17'53") Lehen R, Martinikapelle Ki, Zachs E	000	592	447	753	628	1.538	451	122	49
06622 Lembach D 505 Geißmühle E, Rehbauern R, Schanz R, Schlag R, Wiedmanns R, Zottl E	001	89	77	103	98	271	11	4	39

Wiener Neustadt(Land)

Gemeindenname OKZ Ortschaftsname	ZB ZSP	Gebäude insges.	Geb.mit Haupt- wohnsitz	Wohnun- gen	Haus- halte	Wohn- bevölk.	Neben- wohnsitz- fälle	Ar- beits- stätten	L + F Betr.- stätten
06666 Stang D Doppler E, Grohdorf R, Gruber E, Hofstatt ZH, Obere Einschicht ZH, Reitbauer E, Riegelbauer E, St. Wolfgang ZH	004	76	62	107	93	273	32	4	33
06623 Straß R	003	11	10	21	20	50	5	-	8
06624 Thomasdorf W	003	4	3	8	7	26	1	1	3
06625 Ungerbach D 484 Busbauer E, Habich R, Ringhofer E, Sonnleitner E, Spanblechl E, Steinmühle R, Ungerbacher Höhe ZH, Unterdorf R	002	103	78	125	110	326	47	5	41

Zählsprengelübersicht:

Kirchschlag	000	592	447	753	628	1.538	451	122	49
Lembach	001	89	77	103	98	271	11	4	39
Ungerbach	002	103	78	125	110	326	47	5	41
Aigen	003	160	130	226	196	552	71	9	76
Stang	004	76	62	107	93	273	32	4	33

Krumbach M

323 15 X **803** **631** **1.020** **844** **2.254** **423** **99** **175**

Gerichtsbezirk: Wiener Neustadt(Land)

Fläche: 4.391,32 ha

Katastralgemeinden: Krumbach 4.391,32 ha

Postleitzahlen: Gemeindeamt: 2851 weitere: 2852, 2853, 2871

Österr. Karte: 106, 137

Höhenklasse: 5

NUTS 3-Code: AT122

06626 Krumbach-Amt Altenhof E, Außerlehen R, Buchegg ZH (610), Egg ZH, Feichten ZH, Fronleitenhof E, Glöckl E, Gumpoldshof E, Haselgraben R, Henmühle E, Hochhalt ZH, Hosien ZH, Jägerhof E, Knappenhof E, Königsegg ZH, Kraxenberg ZH, Lindenhof E, Löder R, Melterer Höhe E, Möltern ZH, Morgenbesser E, Ödhöfen ZH (520), Ponholz R (580), Prägart R, Ransgraben ZH, Saubichl R, Schloss Krumbach Schl, Strobl (im Tiefenbachtal) E, Strobl (in Buchegg) E, Tanzler E, Tiefenbach ZH, Tribamer E, Unterhaus Hgr, Waldbauer E, Weißes Kreuz ZH, Winkler E, Wolfsbauer E, Zöberau R, Zöbersdorf R	001	413	316	495	406	1.129	189	28	137
06627 Krumbach-Markt M 533	X	390	315	525	438	1.125	234	71	38
(47°31'29",16°11'36")	000	344	275	476	390	987	224	64	33
	001	46	40	49	48	138	10	7	5

Zählsprengelübersicht:

Krumbach-Zentrum	000	344	275	476	390	987	224	64	33
Krumbach-Umgebung	001	459	356	544	454	1.267	199	35	142

Lanzenkirchen M

323 16 X **1.341** **1.086** **1.568** **1.390** **3.506** **380** **88** **124**

Gerichtsbezirk: Wiener Neustadt(Land)

Fläche: 2.980,22 ha

Katastralgemeinden: Frohsdorf 895,97 ha, Haderswörth 322,00 ha, Kleinwolkersdorf 449,46 ha, Lanzenkirchen 368,59 ha, Ofenbach 944,20 ha

Postleitzahlen: Gemeindeamt: 2821 weitere: 2700, 2822, 7212

Österr. Karte: 76, 106

Höhenklasse: 3

NUTS 3-Code: AT122

06628 Frohsdorf D 298 Heinisruh Jh, Rosental R, Schloss Frohsdorf Schl	002	320	243	435	377	977	115	18	32
06629 Haderswörth D 308	001	357	283	421	363	879	118	14	12

Wiener Neustadt(Land)

Gemeindename OKZ Ortschaftsname	ZB ZSP	Gebäude insges.	Geb.mit Haupt- wohnsitz	Wohnun- gen	Haus- halte	Wohn- bevölk.	Neben- wohnsitz- fälle	Ar- beits- stätten	L + F Betr.- stätten
17479 Winkl R	000	4	3	6	4	11	-	-	2
Zählsprengelübersicht:									
Lichtenegg	000	401	274	457	344	1.078	163	55	126

Lichtenwörth M

323 18	X	1.007	823	1.213	1.137	2.866	250	80	86
---------------	----------	--------------	------------	--------------	--------------	--------------	------------	-----------	-----------

Gerichtsbezirk: Wiener Neustadt(Land)

Fläche: 2.289,98 ha

Katastralgemeinden: Lichtenwörth 2.289,98 ha

Postleitzahlen: Gemeindeamt: 2493 weitere: 2700, 7202

Österr. Karte: 76, 77

Höhenklasse: 2

NUTS 3-Code: AT122

06645 Lichtenwörth M 254	X	1.007	823	1.213	1.137	2.866	250	80	86
(47°49'57",16°17'48")	000	337	268	408	386	986	71	39	66
	001	670	555	805	751	1.880	179	41	20

Alte Siedlung Sdlg, Am Stampf Sdlg, Döttelbach Fbk, Fondsgut Mh, Heutalhof E, Nadelburg D, Neue Siedlung Sdlg, Waldheim W

Zählsprengelübersicht:

Lichtenwörth-Dorf	000	337	268	408	386	986	71	39	66
Lichtenwörth-Umgebung	001	670	555	805	751	1.880	179	41	20

Markt Piesting M

323 19	X	979	716	1.403	1.117	2.698	671	105	108
---------------	----------	------------	------------	--------------	--------------	--------------	------------	------------	------------

Gerichtsbezirk: Wiener Neustadt(Land)

Fläche: 1.817,62 ha

Katastralgemeinden: Dreistetten 1.035,88 ha, Piesting 781,74 ha

Postleitzahl: 2753

Österr. Karte: 75, 76

Höhenklasse: 3

NUTS 3-Code: AT122

06567 Dreistetten D 528	001	290	195	328	230	573	201	20	48
Baumgarten W, Finkenhaus Gh, Herrgottschnitzerhaus Schh, Ruine Starhemberg Ru, Scherrerwirt Gh, Zitherwirt Gh									

06646 Markt Piesting M 349	000	689	521	1.075	887	2.125	470	85	60
(47°52'24",16°07'49")									
Hubertuskapelle Ki									

Zählsprengelübersicht:

Markt Piesting	000	689	521	1.075	887	2.125	470	85	60
Dreistetten	001	290	195	328	230	573	201	20	48

Wiener Neustadt(Land)

Gemeindenname OKZ Ortschaftsname	ZB ZSP	Gebäude insges.	Geb.mit Haupt- wohnsitz	Wohnun- gen	Haus- halte	Wohn- bevölk.	Neben- wohnsitz- fälle	Ar- beits- stätten	L + F Betr.- stätten
----------------------------------------	-----------	--------------------	-------------------------------	----------------	----------------	------------------	------------------------------	--------------------------	----------------------------

Matzendorf-Hölles

323 20	X	819	652	887	726	1.731	423	62	72
---------------	----------	------------	------------	------------	------------	--------------	------------	-----------	-----------

Gerichtsbezirk: Wiener Neustadt(Land)

Fläche: 1.411,92 ha

Katastralgemeinden: Hölles 515,84 ha, Matzendorf 896,08 ha

Postleitzahlen: Gemeindeamt: 2751 weitere: 2603

Österr. Karte: 76

Höhenklasse: 2

NUTS 3-Code: AT122

06647 Hölles D 293	001	113	99	129	116	270	28	8	30
06648 Matzendorf D 287 (47°53'31",16°12'51")	000	706	553	758	610	1.461	395	54	42

Zählsprengelübersicht:

Matzendorf	000	706	553	758	610	1.461	395	54	42
Hölles	001	113	99	129	116	270	28	8	30

Miesenbach

323 21	000	304	218	349	268	710	161	27	85
---------------	------------	------------	------------	------------	------------	------------	------------	-----------	-----------

Gerichtsbezirk: Wiener Neustadt(Land)

Fläche: 3.412,04 ha

Katastralgemeinden: Miesenbach 3.412,04 ha

Postleitzahl: 2761

Österr. Karte: 75

Höhenklasse: 4

NUTS 3-Code: AT122

06649 Miesenbach R 470 (47°50'41",15°59'00")	000	304	218	349	268	710	161	27	85
-----------------------------------------------------------	------------	------------	------------	------------	------------	------------	------------	-----------	-----------

Am Wald E, An der Leithen ZH, An der Wand ZH, Auf der Höh ZH, Bach R (500), Balbersdorf R 442, Frohnberg R (540), Gauermannhof E, Gauermannhütte Schh, Grandhäusl R, Haselbauer E, Hausberg R, In der Grub E, Kaltenberg R (620), Klauser E, Kreuzbach R, Krottenbach R, Lehen R, Mühlsteig E, Nußberg E, Oberlehn R, Oed R, Radlhäusl E, Rastberg R, Scheuchenstein R 556, Schmoll E, Schwaighofer E, Steinbauer E, Tiefenbach ZH (700), Tuft R, Ungerbach E, Ungerberg R, Unterlehn E, Waidmannsbach ZH 478, Wegscheid ZH, Weichselberg E, Zellinger E

Zählsprengelübersicht:

Miesenbach	000	304	218	349	268	710	161	27	85
------------	-----	-----	-----	-----	-----	-----	-----	----	----

Muggendorf

323 22	000	212	144	265	203	520	187	20	31
---------------	------------	------------	------------	------------	------------	------------	------------	-----------	-----------

Gerichtsbezirk: Wiener Neustadt(Land)

Fläche: 5.093,83 ha

Katastralgemeinden: Muggendorf 5.093,83 ha

Postleitzahl: 2763

Österr. Karte: 74, 75

Höhenklasse: 4

NUTS 3-Code: AT122

06650 Kreuth ZH	000	19	12	19	13	37	24	2	7	
Berg W, Betsteig E, Hohenwarth E, Jagasitz Agh, Klause R, Schärftal R										
06651 Muggendorf D 450 (47°54'42",15°56'00")	000	109	79	161	131	331	92	7	12	

Wiener Neustadt(Land)

Gemeindenname OKZ Ortschaftsname	ZB ZSP	Gebäude insges.	Geb.mit Haupt- wohnsitz	Wohnun- gen	Haus- halte	Wohn- bevölk.	Neben- wohnsitz- fälle	Ar- beits- stätten	L + F Betr.- stätten
Kasperhof E, Lieslhütte Jh, Marienthal W, Oberhof E, Purbach R 469									
06652 Thal R 573	000	84	53	85	59	152	71	11	12
Atz R, Enzianhütte Schh, Karnerwirt Gh, Lamweg R (640), Leitner Gh, Myrahof E, Rieglhof E, Schneidliflhütte Schh, Unterberg ZH, Unterberg-Haus Schh, Viehgraben Jhtt									
Zählsprengelübersicht:									
Muggendorf	000	212	144	265	203	520	187	20	31

Pernitz M									
323 23	X	942	673	1.398	1.203	2.601	400	138	52

Gerichtsbezirk: Wiener Neustadt(Land)
 Fläche: 1.658,71 ha
 Katastralgemeinden: Feichtenbach 846,57 ha, Pernitz 812,14 ha
 Postleitzahlen: Gemeindeamt: 2763 weitere: 2761
 Österr. Karte: 75
 Höhenklasse: 4
 NUTS 3-Code: AT122

06653 Feichtenbach ZH	002	112	48	106	52	116	113	3	12
Berndorfer Hütte Schh, Brunnhof E, Erholungsheim-Feichtenbach Fhei, Geyer R, Mandling E, Martahof Mh, Quarb R, Waxeneck We, Waxeneckhaus Schh									
06654 Pernitz M 430	X	830	625	1.292	1.151	2.485	287	135	40
(47°53'52",15°57'02")	000	385	280	639	550	1.148	158	101	26
	001	319	244	379	345	792	91	26	9
	002	126	101	274	256	545	38	8	5
Fabrik-Ortmann Fbk, Petersberg E, Raimundviertel Sdlg, Raimundvilla E									

Zählsprengelübersicht:									
Pernitz-Zentrum	000	385	280	639	550	1.148	158	101	26
Pernitz-West	001	319	244	379	345	792	91	26	9
Pernitz-Ost-Feichtenbach	002	238	149	380	308	661	151	11	17

Rohr im Gebirge									
323 24	000	259	147	280	188	517	206	24	58

Gerichtsbezirk: Wiener Neustadt(Land)
 Fläche: 8.059,10 ha
 Katastralgemeinden: Rohr im Gebirge 8.059,10 ha
 Postleitzahl: 2663
 Österr. Karte: 74
 Höhenklasse: 6
 NUTS 3-Code: AT122

06655 Rohr im Gebirge D 683	000	259	147	280	188	517	206	24	58
(47°53'44",15°44'00")									
Bauernsimerl E, Bieglhof E, Brunntal E, Feuchtnern E, Fuchsgraben ZH, Furtner Gh, Furtnitztal E, Gegend ZH (650), Gießhübl E, Gries Gh, Grieshof E, Gruber E, Gscheid Jh, Gstettner E, Haraseben Jh, Hauser E, Hiaslbauer E, Hochreith W, Holzhof E, Jagahütt Jh, Jagdschloss Hochreith Schl, Joglbauer E, Kehlhof E, Klausbach ZH (700), Klauswirt Gh, Kogler E, Krumbach ZH (680), Langseite ZH, Lindner E, Mühlhof Sä, Nagltreith E, Nazbauer E, Nöster E, Ochbauer Jh, Rainbach ZH, Raintal E, Rehhof E, Salmannshof E, Schacherbauer E, Schirmestäl E, Schreinhof E, Steiner E, Steinhäufner E, Tiefental E, Unterberg Jh, Wagental E, Weberbauer E, Werasöd E, Winsaberg ZH, Zachhof E, Zellenbach ZH (700), Zottl E									

Zählsprengelübersicht:									
Rohr im Gebirge	000	259	147	280	188	517	206	24	58

Wiener Neustadt(Land)

Gemeindename OKZ Ortschaftsname	ZB ZSP	Gebäude insges.	Geb.mit Haupt- wohnsitz	Wohnun- gen	Haus- halte	Wohn- bevölk.	Neben- wohnsitz- fälle	Ar- beits- stätten	L + F Betr.- stätten
------------------------------------	-----------	--------------------	-------------------------------	----------------	----------------	------------------	------------------------------	--------------------------	----------------------------

Schwarzenbach M

323 26	000	438	355	445	391	1.144	156	33	148
---------------	------------	------------	------------	------------	------------	--------------	------------	-----------	------------

Gerichtsbezirk: Wiener Neustadt(Land)
 Fläche: 2.231,85 ha
 Katastralgemeinden: Schwarzenbach 2.231,85 ha
 Postleitzahlen: Gemeindeamt: 2803 weitere: 2802
 Österr. Karte: 106, 107
 Höhenklasse: 3
 NUTS 3-Code: AT122

06663 Schwarzenbach M 383 (47°38'01",16°21'01")	000	284	231	284	253	703	100	25	56
------------------------------------------------------------------	------------	------------	------------	------------	------------	------------	------------	-----------	-----------

06664 Schwarzenbach (Zerstreut) ZH (480)	000	154	124	161	138	441	56	8	92
---------------------------------------------	-----	-----	-----	-----	-----	-----	----	---	----

Alm E, Eggenbuch R, Essengraben R, Glasgraben ZH, Hackbichl ZH, Hocheckgraben R, Hohegg R, Königsbichl ZH, Oberau R, Radschuleiten ZH, Schölderl ZH, Schön R, Schulau R, Trift R

Zählsprengelübersicht:

Schwarzenbach	000	438	355	445	391	1.144	156	33	148
---------------	-----	-----	-----	-----	-----	-------	-----	----	-----

Sollenau M

323 27	X	1.747	1.356	2.246	1.961	4.562	746	191	52
---------------	----------	--------------	--------------	--------------	--------------	--------------	------------	------------	-----------

Gerichtsbezirk: Wiener Neustadt(Land)
 Fläche: 1.069,35 ha
 Katastralgemeinden: Sollenau 1.069,35 ha
 Postleitzahlen: Gemeindeamt: 2601 weitere: 2602
 Österr. Karte: 76
 Höhenklasse: 2
 NUTS 3-Code: AT122

06665 Sollenau M 271 (47°53'57",16°15'00")	X	1.747	1.356	2.246	1.961	4.562	746	191	52
	000	264	217	401	371	872	78	64	30
	001	569	427	856	781	1.827	235	78	15
	002	914	712	989	809	1.863	433	49	7

Böhler Sdlg (270), Petrifeld Sdlg

Zählsprengelübersicht:

Sollenau-Zentrum	000	264	217	401	371	872	78	64	30
Sollenau-Südost	001	569	427	856	781	1.827	235	78	15
Sollenau-West-und-Nord	002	914	712	989	809	1.863	433	49	7

Theresienfeld M

323 30	000	965	770	1.183	1.028	2.490	459	100	39
---------------	------------	------------	------------	--------------	--------------	--------------	------------	------------	-----------

Gerichtsbezirk: Wiener Neustadt(Land)
 Fläche: 1.143,74 ha
 Katastralgemeinden: Theresienfeld 1.143,74 ha
 Postleitzahl: 2604
 Österr. Karte: 76
 Höhenklasse: 2
 NUTS 3-Code: AT122

06668 Theresienfeld M 282 (47°51'37",16°14'58")	000	965	770	1.183	1.028	2.490	459	100	39
------------------------------------------------------------------	------------	------------	------------	--------------	--------------	--------------	------------	------------	-----------

Wiener Neustadt(Land)

Gemeindename OKZ Ortschaftsname	ZB ZSP	Gebäude insges.	Geb.mit Haupt- wohnsitz	Wohnun- gen	Haus- halte	Wohn- bevölk.	Neben- wohnsitz- fälle	Ar- beits- stätten	L + F Betr.- stätten
---------------------------------------	-----------	--------------------	-------------------------------	----------------	----------------	------------------	------------------------------	--------------------------	----------------------------

Zählsprengelübersicht:

Theresienfeld	000	965	770	1.183	1.028	2.490	459	100	39
---------------	-----	-----	-----	-------	-------	-------	-----	-----	----

Waidmannsfeld

323 31	X	624	466	870	758	1.816	259	51	61
---------------	----------	------------	------------	------------	------------	--------------	------------	-----------	-----------

Gerichtsbezirk: Wiener Neustadt(Land)

Fläche: 2.138,62 ha

Katastralgemeinden: Neusiedl bei Pernitz 1.309,14 ha, Waidmannsfeld 829,48 ha

Postleitzahlen: Gemeindeamt: 2763 weitere: 2761

Österr. Karte: 75

Höhenklasse: 4

NUTS 3-Code: AT122

06669	Neusiedl D (450) Kitzberg ZH, Ortman Hgr	001	402	306	617	567	1.342	140	35	29
06671	Schallhof R	001	19	11	23	14	31	31	3	4
06672	Waidmannsfeld D 495 (47°52'08",15°58'54") Quarb R, Rudolf-Fordinal-Haus Schh, Waidmannsbach ZH (490)	000	203	149	230	177	443	88	13	28

Zählsprengelübersicht:

Waidmannsfeld	000	203	149	230	177	443	88	13	28
Neusiedl-Ortman	001	421	317	640	581	1.373	171	38	33

Waldegg M

323 32	X	938	598	1.131	864	2.062	485	83	89
---------------	----------	------------	------------	--------------	------------	--------------	------------	-----------	-----------

Gerichtsbezirk: Wiener Neustadt(Land)

Fläche: 3.571,77 ha

Katastralgemeinden: Dürnbach 881,78 ha, Oberpiesting 259,53 ha, Oed 237,59 ha, Peisching 430,90 ha, Waldegg 226,51 ha, Wopfung 1.535,46 ha

Postleitzahlen: Gemeindeamt: 2754 weitere: 2724, 2753, 2755, 2761

Österr. Karte: 75, 76

Höhenklasse: 3

NUTS 3-Code: AT122

06673	Dürnbach ZH Dürnbachtal ZH, Garber E, Nazwirt Gh, Sonnleiten R, Waldegger Haus Agh	002	64	32	69	33	66	64	2	12
06674	Ober-Piesting D (350)	003	197	141	249	208	537	102	15	15
06675	Oed D 392	X	110	54	115	78	169	34	8	1
		001	107	51	103	68	147	32	8	1
		002	3	3	12	10	22	2	-	-
	Stampftal Hgr									
06676	Peisching D (370) Brand R, Dürnbachtal R	000	90	59	105	77	159	49	3	20
17512	Reichental D 401	X	98	72	118	93	244	50	7	12
		001	72	51	88	68	180	40	7	7
		002	26	21	30	25	64	10	-	5
	Krottenbach Hgr, Steinbach R									
06677	Waldegg M 402 (47°52'01",16°03'02")	000	161	112	248	202	458	80	25	10
06678	Wopfung D 362 Burggraben R, Mühlal R	000	218	128	227	173	429	106	23	19

Wiener Neustadt(Land)

Gemeindename OKZ Ortschaftsname	ZB ZSP	Gebäude insges.	Geb.mit Haupt- wohnsitz	Wohnun- gen	Haus- halte	Wohn- bevölk.	Neben- wohnsitz- fälle	Ar- beits- stätten	L + F Betr.- stätten
------------------------------------	-----------	--------------------	-------------------------------	----------------	----------------	------------------	------------------------------	--------------------------	----------------------------

Zählsprengelübersicht:

Waldegg-Wopfing	000	469	299	580	452	1.046	235	51	49
Oed	001	179	102	191	136	327	72	15	8
Dürnbach	002	93	56	111	68	152	76	2	17
Ober-Piesting	003	197	141	249	208	537	102	15	15

Walpersbach

323 33	000	436	339	454	395	1.048	271	32	69
---------------	------------	------------	------------	------------	------------	--------------	------------	-----------	-----------

Gerichtsbezirk: Wiener Neustadt(Land)

Fläche: 1.646,27 ha

Katastralgemeinden: Klingfurth 442,57 ha, Schleinz 289,74 ha, Walpersbach 913,96 ha

Postleitzahlen: Gemeindeamt: 2822 weitere: 2802, 2821

Österr. Karte: 106

Höhenklasse: 3

NUTS 3-Code: AT122

06679 Klingfurth D 376 Grubenhäuser R	000	90	70	92	81	232	57	3	15
06680 Schleinz D 374 Kuhwald ZH, Mehlberleiten E, Schloss Schleinz Schl	000	57	47	57	50	137	28	1	13
06681 Walpersbach D 317 (47°43'24",16°14'00") Am Steinberg Sdlg, Groisgraben W, Kalkgrube R, Schleinzerkreuz R	000	289	222	305	264	679	186	28	41

Zählsprengelübersicht:

Walpersbach	000	436	339	454	395	1.048	271	32	69
-------------	-----	-----	-----	-----	-----	-------	-----	----	----

Weikersdorf am Steinfeld

323 34	000	363	301	386	339	967	161	32	97
---------------	------------	------------	------------	------------	------------	------------	------------	-----------	-----------

Gerichtsbezirk: Wiener Neustadt(Land)

Fläche: 1.422,02 ha

Katastralgemeinden: Weikersdorf 1.422,02 ha

Postleitzahlen: Gemeindeamt: 2722 weitere: 2700

Österr. Karte: 76

Höhenklasse: 3

NUTS 3-Code: AT122

06682 Weikersdorf am Steinfeld D 307 (47°48'23",16°08'39")	000	363	301	386	339	967	161	32	97
---------------------------------------------------------------------------	------------	------------	------------	------------	------------	------------	------------	-----------	-----------

Zählsprengelübersicht:

Weikersdorf am Steinfeld	000	363	301	386	339	967	161	32	97
--------------------------	-----	-----	-----	-----	-----	-----	-----	----	----

Wiener Neustadt(Land)

Gemeindename OKZ Ortschaftsname	ZB ZSP	Gebäude insges.	Geb.mit Haupt- wohnsitz	Wohnun- gen	Haus- halte	Wohn- bevölk.	Neben- wohnsitz- fälle	Ar- beits- stätten	L + F Betr.- stätten
06687 Wöllersdorf M 315	X	919	698	1.096	950	2.190	334	128	54
(47°51'58",16°10'24")	000	664	498	835	720	1.571	260	67	52
	001	250	195	256	225	605	74	60	2
	002	5	5	5	5	14	-	1	-

Feuerwerksanstalt Hgr, Fischaberg Sdlg, Siedlung Feuerwerksanstalt Sdlg 304, Villenkolonie Sdlg

Zählsprengelübersicht:

Wöllersdorf-West	000	664	498	835	720	1.571	260	67	52
Wöllersdorf-Ost	001	250	195	256	225	605	74	60	2
Steinabrückl	002	605	498	743	645	1.621	215	53	11

Zillingdorf M

323 38	000	954	542	1.172	756	1.750	252	35	68
---------------	------------	------------	------------	--------------	------------	--------------	------------	-----------	-----------

Gerichtsbezirk: Wiener Neustadt(Land)

Fläche: 1.534,21 ha

Katastralgemeinden: Zillingdorf 1.534,21 ha

Postleitzahlen: Gemeindeamt: 2492 weitere: 2491

Österr. Karte: 76, 77

Höhenklasse: 2

NUTS 3-Code: AT122

06688 Zillingdorf M 241	000	448	387	504	452	1.123	109	23	64
(47°51'01",16°19'55")									

17509 Zillingdorf-Bergwerk Sdlg 246	000	506	155	668	304	627	143	12	4
----------------------------------------	-----	-----	-----	-----	-----	-----	-----	----	---

Zählsprengelübersicht:

Zillingdorf	000	954	542	1.172	756	1.750	252	35	68
-------------	-----	-----	-----	-------	-----	-------	-----	----	----

Zwettl

Gemeindenname OKZ Ortschaftsname	ZB ZSP	Gebäude insges.	Geb.mit Haupt- wohnsitz	Wohnun- gen	Haus- halte	Wohn- bevölk.	Neben- wohnsitz- fälle	Ar- beits- stätten	L + F Betr.- stätten
---------------------------------------	-----------	--------------------	-------------------------------	----------------	----------------	------------------	------------------------------	--------------------------	----------------------------

Zwettl

325 **16.880 12.851 19.405 16.184 45.635 7.361 1.887 5.701**

Fläche: 139.975,83 ha

Gerichtsbezirke:

Zwettl

325 4 **16.880 12.851 19.405 16.184 45.635 7.361 1.887 5.701**

Gemeinden: Allentsteig, Altmelon, Arbesbach, Bärnkopf, Echtenbach, Göpfritz an der Wild, Grafenschlag, Groß Gerungs, Großgöttfritz, Gutenbrunn, Kirchschatz, Kottes-Purk, Langschlag, Martinsberg, Ottenschlag, Pölla, Rappottenstein, Sallingberg, Schönbach, Schwarzenau, Schweiggers, Traunstein, Waldhausen, Zwettl-Niederösterreich

Fläche: 139.975,83 ha

Allentsteig ST

325 01 **X 906 688 1.106 914 2.163 462 84 115**

Gerichtsbezirk: Zwettl

Fläche: 7.165,30 ha

Katastralgemeinden: Allentsteig 1.450,62 ha, Bernschlag 659,08 ha, Dietreichs 395,17 ha, Edelbach 742,06 ha, Großpoppen 524,95 ha, Kleinhaselbach 204,33 ha, Kleinkainraths 260,66 ha, Mannshalm 313,31 ha, Rausmanns 378,06 ha, Reinsbach 306,77 ha, Schlagles 312,68 ha, Steinbach 348,98 ha, Thaua 609,03 ha, Wurmbach 344,43 ha, Zwinzen 315,17 ha

Postleitzahl: 3804

Österr. Karte: 19, 20

Höhenklasse: 5

NUTS 3-Code: AT124

06738 Allentsteig St 550	X	669	511	847	715	1.658	366	76	32
(48°41'52",15°19'45")		000	553	416	702	597	1.375	300	70
		003	116	95	145	118	283	66	6

Dietreichs(verf.) E, Edelbach(verf.) E, Großpoppen(verf.) E, Haidhof Ks, Kaufholz B, Kleinhaselbach(verf.) E, Kleinkainraths(verf.) E, Mannshalm(verf.) E, Neues Lager Ks, Rausmanns(verf.) E, Schlagles(verf.) E, Schloss Allentsteig Schl, Steinbach E, Wurmbach(verf.) E

17470 Bernschlag D 580	001	56	45	60	52	131	22	2	27
06740 Reinsbach D	002	36	27	43	31	73	11	2	15
Eggenhoferkapelle Ki									
06741 Thaua D 525	002	112	80	115	84	215	51	4	21
06742 Zwinzen D	001	33	25	41	32	86	12	-	20

Zählsprengelübersicht:

Allentsteig	000	553	416	702	597	1.375	300	70	30
Bernschlag	001	89	70	101	84	217	34	2	47
Reinsbach-Thaua	002	148	107	158	115	288	62	6	36
Kaufholz	003	116	95	145	118	283	66	6	2

Altmelon M

325 19 **X 294 242 303 270 922 83 30 155**

Gerichtsbezirk: Zwettl

Fläche: 3.833,83 ha

Katastralgemeinden: Altmelon 867,18 ha, Dietrichsbach 390,61 ha, Fichtenbach 155,97 ha, Großpertenschlag 580,42 ha, Kleinpertenschlag 1.392,77 ha, Perwolfs 446,88 ha

Postleitzahlen: Gemeindeamt: 3925 weitere: 3633, 4372

Österr. Karte: 35

Höhenklasse: 7

NUTS 3-Code: AT124

Zwettl

Gemeindenname OKZ Ortschaftsname	ZB ZSP	Gebäude insges.	Geb.mit Haupt- wohnsitz	Wohnun- gen	Haus- halte	Wohn- bevölk.	Neben- wohnsitz- fälle	Ar- beits- stätten	L + F Betr.- stätten
06919 Altmelon M 880 (48°27'45",14°58'01") Fahrtorf E, Gaubitzhof E, Habereck E, Schmerlinghof E	001	94	78	99	89	271	28	14	39
06920 Dietrichsbach R 855 Schweizerhäuser R, Wachtelhütte E	001	23	20	25	21	89	5	1	17
06921 Dürnberg E	000	1	1	1	1	2	-	-	-
06922 Fichtenbach R 869	000	18	16	17	16	62	9	-	11
06923 Großpertenschlag D 820	000	38	32	36	35	135	3	6	24
06924 Kleinpertenschlag D 925 Zum Eisernen Bild Ki	000	43	37	43	38	146	20	7	25
06925 Kronberg R (820)	000	18	12	17	13	46	8	-	10
06926 Kronegg R (870)	000	26	23	31	29	78	5	-	10
06927 Marchstein R	000	5	4	8	7	19	1	-	1
06928 Perwolfs ZH Fuchsenhof E, Kühnhof E, Rohrhof E, Tannhof E	001	17	12	14	12	43	1	1	12
06929 Schwarzau ZH Wachtelhof E	001	11	7	12	9	31	3	1	6
Zählsprengelübersicht:									
Großpertenschlag	000	149	125	153	139	488	46	13	81
Altmelon	001	145	117	150	131	434	37	17	74

Arbesbach M

325 02 **X** **564** **425** **641** **542** **1.785** **206** **71** **233**

Gerichtsbezirk: Zwettl

Fläche: 5.502,53 ha

Katastralgemeinden: Arbesbach 414,77 ha, Brunn 541,01 ha, Etlasamt 333,66 ha, Haselbach 336,75 ha, Kamp 165,04 ha, Neumelon 346,01 ha, Pretrobruck 305,69 ha, Purrat 356,54 ha, Rammelhof 1.191,64 ha, Schönfeld 333,23 ha, Schwarzauamt 673,44 ha, Wiesensfeld 504,75 ha

Postleitzahlen: Gemeindeamt: 3925 weitere: 3920

Österr. Karte: 18, 35

Höhenklasse: 7

NUTS 3-Code: AT124

06743 Arbesbach M 849 (48°29'39",14°57'27")	000	249	179	265	219	636	122	51	42
06744 Brunn R (792) Brunnmühle Sä, Kreuzberg ZH, Loschenhof E, Scheibefeld R, Stolzenthal R	004	47	36	52	44	145	18	3	21
06745 Etlas ZH (840) Glashüttenhäuser R, Oberbuchegg E, Oberreith E, Rosenegg We, Unterbuchegg E	000	22	17	28	22	86	10	1	15
06746 Haselbach D	003	23	17	28	23	81	3	-	11
06747 Kamp R Gruberg R, Hammermühle Mü, Hofmühle Mü	000	28	21	34	30	94	7	3	15
06748 Neumelon R Kellerhof E, Riedlbauer E	000	15	12	23	20	71	10	1	10
06749 Pretrobruck D	004	22	16	28	22	71	8	2	13
06750 Pur Rath R 922 Ödhof E	001	33	24	36	30	113	6	4	17
06751 Rammelhof ZH (850) Arnberg E, Dauhof E, Großhaberegg E, Hasenhof E, Hollenstein E, Lassighöfe E, Neu Hof R, Schöneben E, Waldhof E, Wurzenhof E, Zaußingerhof E	002	38	34	45	41	168	8	2	30

Zwettl

Gemeindenname OKZ Ortschaftsname	ZB ZSP	Gebäude insges.	Geb.mit Haupt- wohnsitz	Wohnun- gen	Haus- halte	Wohn- bevölk.	Neben- wohnsitz- fälle	Ar- beits- stätten	L + F Betr.- stätten
06752 Schönfeld R (830) Einsiedlerkapelle Ki, Einsiedlhof E, Irrhof E, Schindleck E	001	27	23	33	30	114	6	2	23
06753 Schwarzau ZH Bockhof E, Großschönberg E, Hochreit E, Kohlhof E, Rappichlhof E, Sallegg E, Weinberg E	001	16	14	22	20	68	1	-	12
06754 Wiesensfeld D (820)	003	44	32	47	41	138	7	2	24
Zählsprengelübersicht:									
Arbesbach	000	314	229	350	291	887	149	56	82
Purrath	001	76	61	91	80	295	13	6	52
Rammelhof	002	38	34	45	41	168	8	2	30
Wiesensfeld-Teil	003	67	49	75	64	219	10	2	35
Pretrobruck-Teil	004	69	52	80	66	216	26	5	34

Bärnkopf

325 03	000	150	108	178	129	378	145	21	32
---------------	------------	------------	------------	------------	------------	------------	------------	-----------	-----------

Gerichtsbezirk: Zwettl
 Fläche: 4.762,14 ha
 Katastralgemeinden: Bärnkopf 4.762,14 ha
 Postleitzahlen: Gemeindeamt: 3665 weitere: 3633
 Österr. Karte: 35, 36
 Höhenklasse: 7
 NUTS 3-Code: AT124

06755 Bärnkopf D 968 (48°23'28",15°00'32") Dorfstadt Jh, Dürnberg E, Lichteck R, Saggraben R (770), Schöngrund Jh, Unterbärnkopf D (940), Weinsbergwiese ZH, Zilleck R	000	150	108	178	129	378	145	21	32
-----------------------------------------------------------------------------------------------------------------------------------------------------------------------------------------------	------------	------------	------------	------------	------------	------------	------------	-----------	-----------

Zählsprengelübersicht:									
Bärnkopf	000	150	108	178	129	378	145	21	32

Echsenbach M

325 04	000	478	377	512	439	1.249	164	36	129
---------------	------------	------------	------------	------------	------------	--------------	------------	-----------	------------

Gerichtsbezirk: Zwettl
 Fläche: 2.314,97 ha
 Katastralgemeinden: Echsenbach 590,94 ha, Gerweis 442,15 ha, Großkainraths 356,15 ha, Heimschlag 210,92 ha, Kleinpoppen 212,66 ha, Rieweis 217,22 ha, Wolfenstein 284,93 ha
 Postleitzahlen: Gemeindeamt: 3903 weitere: 3804, 3900, 3902
 Österr. Karte: 19
 Höhenklasse: 5
 NUTS 3-Code: AT124

06756 Echsenbach M 572 (48°43'02",15°13'05")	000	267	212	293	246	704	119	22	39
06757 Gerweis D 577	000	57	45	62	53	139	16	6	26
06758 Großkainraths D 587	000	34	28	44	39	116	4	2	16
06759 Haimschlag D (570)	000	46	31	37	33	99	8	3	12
06760 Kleinpoppen D 558	000	26	24	27	27	80	5	2	15
06761 Rieweis D 576	000	18	14	19	16	47	4	1	8
06762 Wolfenstein D 555	000	30	23	30	25	64	8	-	13

Zwettl

Gemeindenname OKZ Ortschaftsname	ZB ZSP	Gebäude insges.	Geb.mit Haupt- wohnsitz	Wohnun- gen	Haus- halte	Wohn- bevölk.	Neben- wohnsitz- fälle	Ar- beits- stätten	L + F Betr.- stätten
----------------------------------------	-----------	--------------------	-------------------------------	----------------	----------------	------------------	------------------------------	--------------------------	----------------------------

Zählsprengelübersicht:

Echsenbach	000	478	377	512	439	1.249	164	36	129
------------	-----	-----	-----	-----	-----	-------	-----	----	-----

Göpfritz an der Wild M

325 05	X	765	582	894	710	1.809	366	55	212
---------------	----------	------------	------------	------------	------------	--------------	------------	-----------	------------

Gerichtsbezirk: Zwettl

Fläche: 6.062,79 ha

Katastralgemeinden: Almosen 272,89 ha, Äpfelgschwendt 568,90 ha, Breitenfeld 609,71 ha, Göpfritz an der Wild 658,26 ha, Kirchberg an der Wild 495,64 ha, Merkenbrechts 1.643,01 ha, Scheideldorf 271,57 ha, Schönfeld 709,64 ha, Weinpolz 833,17 ha

Postleitzahlen: Gemeindeamt: 3800 weitere: 3811

Österr. Karte: 6, 7, 19, 20

Höhenklasse: 5

NUTS 3-Code: AT124

06763	Almosen D	004	29	16	29	21	56	10	1	12
06764	Breitenfeld D 566 Stadlerhaus E	004	73	58	91	74	191	40	1	29
06765	Georgenberg D	003	16	8	19	10	26	18	-	3
06766	Göpfritz an der Wild M 580 (48°43'29",15°24'15")	000	296	226	324	266	688	123	40	43
06767	Kirchberg an der Wild D 564	006	102	75	114	82	188	70	6	20
06768	Merkenbrechts D 575 Äpfelgschwendt (verf.) E, Neunzen(verf.) E	001	50	44	68	60	160	12	2	36
06769	Scheideldorf D 528 Watzelmühle E	002	86	66	105	80	202	45	3	20
06770	Schönfeld an der Wild D 562	005	64	48	77	62	139	24	2	25
06771	Weinpolz D 525	003	49	41	67	55	159	24	-	24

Zählsprengelübersicht:

Göpfritz an der Wild	000	296	226	324	266	688	123	40	43
Merkenbrechts	001	50	44	68	60	160	12	2	36
Scheideldorf	002	86	66	105	80	202	45	3	20
Weinpolz	003	65	49	86	65	185	42	-	27
Breitenfeld	004	102	74	120	95	247	50	2	41
Schönfeld an der Wild	005	64	48	77	62	139	24	2	25
Kirchberg an der Wild	006	102	75	114	82	188	70	6	20

Grafenschlag M

325 06	X	351	261	378	308	893	122	37	159
---------------	----------	------------	------------	------------	------------	------------	------------	-----------	------------

Gerichtsbezirk: Zwettl

Fläche: 3.418,47 ha

Katastralgemeinden: Bromberg 206,34 ha, Grafenschlag 555,95 ha, Kaltenbrunn 524,76 ha, Kleingöttfritz 491,26 ha, Kleinnondorf 517,55 ha, Langschlag 447,82 ha, Schafberg 452,35 ha, Wielands 222,44 ha

Postleitzahl: 3912

Österr. Karte: 19, 36

Höhenklasse: 6

NUTS 3-Code: AT124

06772	Bromberg D 801 Hintermühle Sä	001	15	12	20	17	44	7	1	9
-------	----------------------------------	-----	----	----	----	----	----	---	---	---

Zwettl

Gemeindename OKZ	Ortschaftsname	ZB ZSP	Gebäude insges.	Geb.mit Haupt- wohnsitz	Wohnun- gen	Haus- halte	Wohn- bevölk.	Neben- wohnsitz- fälle	Ar- beits- stätten	L + F Betr.- stätten	
06773	Grafenschlag M 780 (48°30'02",15°10'00")		000	157	108	168	129	377	55	23	41
	Haushof E, Marktmühle E, Rammelhof ZH										
06775	Kaltenbrunn D 740 Gallmühle ZH, Hofsäge E	000	40	29	42	35	84	17	4	23	
06776	Kleingöttfritz D 804 Hausmühle Sä, Nagelhof Jh, Zwickelmühle E	001	23	19	26	23	70	9	2	15	
06777	Kleinnondorf D 778 Dachelhof E, Gaisruck E, Ödhof E, Sattelhof E, Teichhof E	001	34	26	36	28	97	11	1	21	
06778	Langschlag D (770)	002	22	17	20	19	52	5	4	16	
06779	Schafberg D 748	000	38	33	43	40	122	7	1	26	
06780	Wielands D 767 Guttenberg R	001	22	17	23	17	47	11	1	8	

Zählsprengelübersicht:

Grafenschlag	000	235	170	253	204	583	79	28	90
Kleinnondorf	001	94	74	105	85	258	38	5	53
Langschlag	002	22	17	20	19	52	5	4	16

Groß Gerungs ST

325 08 X **1.665** **1.280** **1.941** **1.623** **4.820** **713** **183** **664**

Gerichtsbezirk: Zwettl

Fläche: 10.592,86 ha

Katastralgemeinden: Aigen 123,92 ha, Albern 163,20 ha, Blumau 88,53 ha, Böhmsdorf 301,07 ha, Dietmanns 166,84 ha, Eggress 145,92 ha, Etlas 74,31 ha, Etzen 293,27 ha, Frauendorf 182,52 ha, Freitzenschlag 269,40 ha, Griesbach 769,22 ha, Großgerungs 319,95 ha, Großmeinharts 331,50 ha, Haid 163,67 ha, Harruck 231,80 ha, Häuslern 155,40 ha, Heinreichs 159,11 ha, Hypolts 116,36 ha, Josefsdorf 72,26 ha, Kleingundholz 126,20 ha, Kleinreinprechts 75,78 ha, Kleinwetzles 651,29 ha, Kottingnondorf 224,52 ha, Marharts 326,73 ha, Mühlbach 265,13 ha, Nonndorf 325,27 ha, Oberkirchen 54,83 ha, Oberneustift 742,75 ha, Oberrosenauerwaldhäuser 1.454,25 ha, Preinreichs 203,71 ha, Schönbichl 531,11 ha, Siebenberg 164,56 ha, Sitzmanns 372,83 ha, Thail 430,83 ha, Wendelgraben 144,57 ha, Wurmbrand 370,25 ha

Postleitzahlen: Gemeindeamt: 3920 weitere: 3921, 3924

Österr. Karte: 18, 19

Höhenklasse: 6

NUTS 3-Code: AT124

06784	Aigen D Zahrmühle Sä	006	20	11	25	15	49	28	2	12
06785	Albern D	006	23	15	26	18	54	13	-	9
17490	Antenfeinhöfe ZH	004	13	8	14	10	30	8	3	6
17489	Blumau R Blumauer Kapelle Ki	002	6	6	8	8	28	1	-	4
06786	Böhmsdorf D Böhmsdorfmühle E	007	30	24	37	31	94	8	-	19
06787	Dietmanns D	003	45	34	45	35	119	17	3	13
06788	Egres D	004	19	16	22	20	48	6	-	9
06789	Etlas W	001	10	8	11	10	21	2	-	3
06790	Etzen D Reithof E	002	49	37	51	46	137	14	7	18
06791	Frauendorf D	003	24	18	27	25	87	3	-	15
06792	Freitzenschlag D Edelberg E, Friesenhof W, Reiterhäuser W, Weißmühle E	003	45	36	50	43	138	2	-	20

Zwettl

Gemeindenname OKZ Ortschaftsname	ZB ZSP	Gebäude insges.	Geb.mit Haupt- wohnsitz	Wohnun- gen	Haus- halte	Wohn- bevölk.	Neben- wohnsitz- fälle	Ar- beits- stätten	L + F Betr.- stätten
06793 Griesbach D 780	009	89	71	99	86	270	26	3	50
06794 Groß Gerungs St 675 (48°34'21",14°57'32")	000	397	307	471	398	1.119	190	120	35
06795 Groß Meinharts D	002	38	33	42	41	135	5	1	18
06797 Haid D Gabelhammer ZH	005	25	20	29	25	74	11	2	11
06798 Harruck D Harruck-Kehrbach Hgr, Klauskapelle Ki	005	39	28	45	37	110	9	1	13
06796 Häuslern D Hörans ZH	005	20	16	21	18	50	7	1	8
06799 Heinreichs D	005	35	28	41	32	101	23	-	10
06800 Hypolz D Hypolzmühle Mü	003	22	17	27	22	80	6	1	12
06801 Josefsdorf ZH	002	16	9	19	11	35	8	-	9
06802 Kinzenschlag W Raffelshöfe W	004	12	11	17	16	56	2	2	10
06803 Klein Gundholz D Rosenmayermühle Mü	004	17	14	20	18	58	2	1	9
06804 Klein Reinprechts D	005	14	8	16	11	33	10	-	7
06805 Klein Wetzles D Bretterbauer E, Fahracker E, Hackl E	004	31	24	35	32	90	15	5	20
06837 Kotting Nondorf D	010	19	13	23	17	51	18	1	9
06806 Marharts R	004	19	12	21	15	42	14	-	9
06807 Mühlbach D Eckstall ZH, Neumühle E	008	19	13	20	15	48	9	-	12
06808 Nonndorf D	006	38	27	49	42	116	22	2	18
06810 Ober Neustift ZH Hochreith R	002	86	65	97	78	248	52	2	43
06811 Ober Rosenauerwald ZH (690)	001	139	115	171	146	442	66	4	87
06809 Oberkirchen D Erlenbach R	006	19	13	18	15	36	2	2	8
06812 Preinreichs D Klingenhof E, Preindlmühle Mü	007	24	13	25	16	48	14	2	8
17491 Reitern ZH	010	8	7	10	8	24	4	-	4
06813 Schall ZH	001	7	6	9	7	25	4	-	4
06814 Schönbichl D	009	38	24	46	33	90	25	2	23
06815 Siebenberg D Antwies E, Erlenbach R, Hintermühle E	006	17	15	18	15	49	1	-	7
06816 Sitzmanns D	007	35	31	43	40	120	1	-	25
06817 Thail D Sonnhof E, St. Jakob R, Wiesmühle E	005	77	66	102	92	259	17	5	32
06818 Wendelgraben R Egger E	007	16	13	18	17	50	7	-	8
06819 Wurmbbrand D Hausmühle Mü, Holzmühle E, Pankrazihäusl E, Schlaghof E, Zeil W	007	65	48	73	59	156	41	11	27

Zählsprengelübersicht:

Groß Gerungs	000	397	307	471	398	1.119	190	120	35
--------------	-----	-----	-----	-----	-----	-------	-----	-----	----

Zwettl

Gemeindenname OKZ Ortschaftsname	ZB ZSP	Gebäude insges.	Geb.mit Haupt- wohnsitz	Wohnun- gen	Haus- halte	Wohn- bevölk.	Neben- wohnsitz- fälle	Ar- beits- stätten	L + F Betr.- stätten
Oberrosenauerwald	001	156	129	191	163	488	72	4	94
Etzen	002	195	150	217	184	583	80	10	92
Hypolz	003	136	105	149	125	424	28	4	60
Klein-Wetzles	004	111	85	129	111	324	47	11	63
Heinreichs	005	210	166	254	215	627	77	9	81
Oberkirchen	006	117	81	136	105	304	66	6	54
Wurmbrand	007	170	129	196	163	468	71	13	87
Mühlbach	008	19	13	20	15	48	9	-	12
Griesbach	009	127	95	145	119	360	51	5	73
Kottingnondorf	010	27	20	33	25	75	22	1	13

Großgöttfritz M

325 09	X	428	383	514	473	1.468	91	33	225
---------------	----------	------------	------------	------------	------------	--------------	-----------	-----------	------------

Gerichtsbezirk: Zwettl

Fläche: 4.014,72 ha

Katastralgemeinden: Engelbrechts 287,30 ha, Frankenreith 269,15 ha, Großgöttfritz 598,47 ha, Großweißenbach 1.119,39 ha,

Kleinweißenbach 465,11 ha, Reichers 283,65 ha, Rohrenreith 467,11 ha, Sprögnitz 524,54 ha

Postleitzahlen: Gemeindeamt: 3913 weitere: 3910

Österr. Karte: 19, 36

Höhenklasse: 6

NUTS 3-Code: AT124

06820	Engelbrechts D 759	000	25	23	27	27	82	11	2	15
06821	Frankenreith D 708	001	35	31	43	38	131	5	2	20
06822	Großgöttfritz M 714 (48°32'16",15°11'27")	000	96	87	107	100	311	17	16	44
06823	Großweißenbach D 679 Hahnsäge E, Waglechner E	001	106	95	127	120	374	21	5	52
06824	Kleinweißenbach D (710) Ritschgraben R	000	42	37	54	51	172	11	2	30
06825	Reichers D Reichersmühle E	001	32	27	39	32	83	7	-	14
06826	Rohrenreith D 676 Hammerlmühle E	001	46	44	56	53	173	8	3	26
06827	Sprögnitz D 711	002	46	39	61	52	142	11	3	24

Zählsprengelübersicht:

Großgöttfritz	000	163	147	188	178	565	39	20	89
Großweißenbach	001	219	197	265	243	761	41	10	112
Sprögnitz	002	46	39	61	52	142	11	3	24

Gutenbrunn M

325 11	X	222	174	312	246	600	299	26	26
---------------	----------	------------	------------	------------	------------	------------	------------	-----------	-----------

Gerichtsbezirk: Zwettl

Fläche: 2.740,07 ha

Katastralgemeinden: Gutenbrunn 2.740,07 ha

Postleitzahl: 3665

Österr. Karte: 35, 36

Höhenklasse: 7

NUTS 3-Code: AT124

Zwettl

Gemeindenname OKZ Ortschaftsname	ZB ZSP	Gebäude insges.	Geb.mit Haupt- wohnsitz	Wohnun- gen	Haus- halte	Wohn- bevölk.	Neben- wohnsitz- fälle	Ar- beits- stätten	L + F Betr.- stätten
06831 Gutenbrunn M 858 (48°21'50",15°07'01") Auf der Stift E, Glashütte Hgr, Heinreichs E, Oedhof W, Windpaß E	000	201	155	288	223	518	276	25	11
06832 Ulrichschlag D 858	001	21	19	24	23	82	23	1	15
Zählsprengelübersicht:									
Gutenbrunn	000	201	155	288	223	518	276	25	11
Ulrichschlag	001	21	19	24	23	82	23	1	15

Kirchschlag M 325 14	000	252	193	316	251	717	137	26	134
---------------------------------------	------------	------------	------------	------------	------------	------------	------------	-----------	------------

Gerichtsbezirk: Zwettl

Fläche: 2.929,95 ha

Katastralgemeinden: Bernhardshof 141,26 ha, Eck 241,59 ha, Gastles 68,22 ha, Kienings 82,80 ha, Kirchschlag 562,40 ha, Merkengerst 115,28 ha, Plessberg 202,06 ha, Roggenreith 722,77 ha, Scheibb 525,29 ha, Schneeberg 268,28 ha

Postleitzahlen: Gemeindeamt: 3631 weitere: 3664

Österr. Karte: 36

Höhenklasse: 7

NUTS 3-Code: AT124

06842 Bernhardshof D	000	14	10	21	14	44	9	1	9
06843 Eck ZH 837 Schmalzau E	000	15	10	16	12	41	11	2	8
06844 Gaßles W	000	3	2	5	5	15	-	-	3
06845 Kienings ZH Hinterholzmühle E, Windhof E	000	9	8	11	10	24	6	-	5
06846 Kirchschlag M 820 (48°23'39",15°13'02") Haiden ZH 861	000	78	70	99	87	248	36	15	43
06847 Merkengerst R	000	13	10	18	14	35	4	3	5
06848 Pleßberg D 867	000	15	13	19	16	55	6	-	12
06849 Roggenreith D 824 Rinnbach E	000	29	21	37	28	79	15	1	14
06850 Scheib ZH (860) Eibelhof E, Höllerbrand R, Primassen ZH, Wetzlashof E	000	47	32	58	44	117	25	4	25
06851 Schneeberg D (860)	000	29	17	32	21	59	25	-	10
Zählsprengelübersicht:									
Kirchschlag	000	252	193	316	251	717	137	26	134

Zwettl

Gemeindenname OKZ Ortschaftsname	ZB ZSP	Gebäude insges.	Geb.mit Haupt- wohnsitz	Wohnun- gen	Haus- halte	Wohn- bevölk.	Neben- wohnsitz- fälle	Ar- beits- stätten	L + F Betr.- stätten
Kottes-Purk M									
325 15	X	589	455	645	555	1.628	198	60	298
Gerichtsbezirk: Zwettl									
Fläche: 5.861,97 ha									
Katastralgemeinden: Bernhards 75,61 ha, Dankholz 253,36 ha, Doppl 71,02 ha, Eisenreith 516,32 ha, Ensberg 67,63 ha, Ernst 59,41 ha, Felles 172,07 ha, Fohra 209,45 ha, Gotthardschlag 198,17 ha, Gschwendt 176,46 ha, Günsles 104,76 ha, Heitzles 231,49 ha, Hörans 120,55 ha, Kalkgrub 260,01 ha, Kottes 217,92 ha, Leopolds 106,90 ha, Münichreith 360,48 ha, Pfaffenschlag 174,89 ha, Pötzles 83,57 ha, Purk 302,47 ha, Reichpolds 121,92 ha, Richterhof 66,64 ha, Runds 206,05 ha, Schoberhof 102,14 ha, Singenreith 108,71 ha, Teichmanns 175,66 ha, Trittings 213,10 ha, Voirans 461,76 ha, Voitsau 304,80 ha, Weikartsschlag 196,50 ha, Wernhies 142,15 ha									
Postleitzahlen: Gemeindeamt: 3623 weitere: 3622									
Österr. Karte: 36, 37									
Höhenklasse: 6									
NUTS 3-Code: AT124									
06852 Bernhards R Stampfhäusel E	002	7	5	8	6	22	4	1	5
06853 Dankholz D	003	21	19	25	23	72	-	-	15
06854 Doppl R Faschinghof E	006	6	3	6	3	5	-	-	1
06855 Eisenreith D 792	005	57	45	64	58	168	8	5	38
13307 Ensberg W	004	3	3	5	5	15	1	-	2
13331 Ernst E	001	2	2	2	2	6	-	-	2
06856 Felles R	001	6	5	7	6	21	6	-	6
06857 Fohra ZH Höllerhof E, Trastallhof E	006	7	5	6	5	13	4	-	4
06858 Gotthardschlag D	000	12	10	14	12	33	10	-	8
06859 Gschwendt D	006	16	10	18	13	35	16	-	9
06860 Günsles W	005	9	7	12	9	21	7	-	5
06861 Heitzles D	000	23	18	25	22	57	6	1	12
06862 Hörans W	000	4	4	6	6	16	1	1	4
06863 Kalkgrub D	004	16	11	18	14	44	9	-	8
13303 Koppenhof W Planinz E	004	4	4	5	5	12	1	-	3
06864 Kottes M 706 (48°25'00",15°18'02") Bauer Gh, Huber E	002	134	101	133	118	352	31	39	33
06865 Leopolds D	001	9	7	11	9	32	2	-	4
06866 Münichreith D Tretelhof E	004	28	19	27	23	75	13	1	16
06867 Pfaffenschlag W	000	7	5	5	5	18	-	2	4
06868 Pötzles W	001	10	8	11	9	22	7	-	5
06869 Purk D 747	000	53	38	58	50	149	21	6	20
06870 Reichpolds D	001	9	8	10	9	35	2	-	6
06871 Richterhof R Bannholzmühle E	001	8	5	11	6	19	2	-	6
06872 Runds ZH Eglesgraben E, Greimath E	004	9	8	12	11	31	-	-	8
13627 Schoberhof R Purgstall E	006	8	4	7	4	17	3	-	3

Zwetl

Gemeindenname OKZ Ortschaftsname	ZB ZSP	Gebäude insges.	Geb.mit Haupt- wohnsitz	Wohnun- gen	Haus- halte	Wohn- bevölk.	Neben- wohnsitz- fälle	Ar- beits- stätten	L + F Betr.- stätten
06873 Singenreith R Gafkosäge Sä	005	12	8	12	10	27	6	1	6
06874 Teichmanns R	001	8	7	10	10	27	2	1	7
06875 Trittings ZH Hamethof E, Neuhäusl E	006	15	9	15	9	26	9	1	5
06876 Voirans D Geierhof E	001	13	10	16	14	41	5	-	8
06877 Voitsau D (700) Graphitwerk W, Königsmühle ZH, Stein Sä	003	47	43	56	51	141	15	1	30
06878 Weikartschlag D	000	23	21	25	23	59	7	-	12
06879 Wernhies ZH Hubhof E	006	3	3	5	5	17	-	-	3

Zählsprengelübersicht:

Purk	000	122	96	133	118	332	45	10	60
Reichpolds	001	65	52	78	65	203	26	1	44
Kottes	002	141	106	141	124	374	35	40	38
Voitsau	003	68	62	81	74	213	15	1	45
Kalkgrub	004	60	45	67	58	177	24	1	37
Elsenreith	005	78	60	88	77	216	21	6	49
Gschwendt	006	55	34	57	39	113	32	1	25

Langschlag M

325 16	X	701	493	785	628	1.908	327	51	283
---------------	----------	------------	------------	------------	------------	--------------	------------	-----------	------------

Gerichtsbezirk: Zwettl

Fläche: 6.101,28 ha

Katastralgemeinden: Bruderndorf 524,94 ha, Bruderndorferwaldhäuser 508,53 ha, Fraberg 164,04 ha, Kainrathschlag 423,70 ha, Kasbach 271,24 ha, Kehrbach 371,07 ha, Kleinpertholz 403,07 ha, Koggschlag 91,85 ha, Lamberg 101,14 ha, Langschlag 449,90 ha, Langschlägerwaldhäuser 799,99 ha, Mittelberg 123,91 ha, Mitterschlag 439,25 ha, Münzbach 174,12 ha, Schmerbach 87,58 ha, Siebenhöf 788,36 ha, Stierberg 200,92 ha, Streith 177,67 ha

Postleitzahlen: Gemeindeamt: 3921 weitere: 3973

Österr. Karte: 17, 18

Höhenklasse: 6

NUTS 3-Code: AT124

06880 Bruderndorf D 777 Bräuhof ZH	005	34	31	38	37	120	15	-	21
06881 Bruderndorferwald ZH (910) Au-Hahn E, Jank E, Maringer E	004	44	27	58	41	124	32	-	23
06882 Fraberg R Kothores R	001	18	8	24	10	21	18	-	8
06883 Kainrathschlag D 769 Wiegen E	002	35	28	38	35	114	6	2	20
06884 Kasbach D Ober-Hörans R	006	21	14	21	14	50	8	-	9
06885 Kehrbach D Kehrbach Fabrik R, Kerbelhof Mh	001	24	18	29	24	66	9	-	9
06886 Kleinpertholz D 844	001	30	22	30	26	98	20	-	18
06887 Koggschlag R	006	14	12	15	15	45	2	-	6
06888 Langschlag M 765 (48°34'32",14°53'05") Hammer R, Obermühl R	000	240	176	261	222	627	93	39	47

Zwettl

Gemeindenname OKZ Ortschaftsname	ZB ZSP	Gebäude insges.	Geb.mit Haupt- wohnsitz	Wohnun- gen	Haus- halte	Wohn- bevölk.	Neben- wohnsitz- fälle	Ar- beits- stätten	L + F Betr.- stätten
06889 Langschlägerwald ZH (900) Abspann ZH, Abspannhäuser ZH, Bucheck ZH, Kampbrücke Gh, Kampmühle E, Kampreit ZH, Kuchl E, Kuchlireith ZH, Lamberg R, Neumühle E	003	69	38	76	50	149	38	3	29
06890 Mittelberg W	006	4	4	5	5	17	-	-	4
06891 Mitterschlag ZH (780) Hahnmühle E, Hofgraben R	007	56	40	58	47	148	31	4	26
06892 Münzbach D	005	13	8	15	11	54	2	-	6
06893 Reichenauerwald ZH Besenbeck E, Binderhof E, Sternhof E	008	23	11	26	15	38	11	-	11
06894 Schmerbach R	006	6	5	8	7	22	1	-	3
06895 Siebenhöf ZH 857 Braunhof E, Frauenwies E, Klein-Frauenwies E, Perlhof E, Sperrhof W	004	30	22	35	30	95	17	2	19
06896 Stierberg D Rauhof R	006	16	14	18	17	53	7	1	13
06897 Streith D Streithhof E	006	24	15	30	22	67	17	-	11

Zählsprengelübersicht:

Langschlag	000	240	176	261	222	627	93	39	47
Fraberg	001	72	48	83	60	185	47	-	35
Kainrathschlag	002	35	28	38	35	114	6	2	20
Langschlägerwald	003	69	38	76	50	149	38	3	29
Siebenhöf	004	74	49	93	71	219	49	2	42
Bruderndorf-Münzbach	005	47	39	53	48	174	17	-	27
Stierberg	006	85	64	97	80	254	35	1	46
Mitterschlag	007	56	40	58	47	148	31	4	26
Reichenauerwald	008	23	11	26	15	38	11	-	11

Martinsberg M

325 17	X	432	338	479	394	1.221	261	45	164
---------------	----------	------------	------------	------------	------------	--------------	------------	-----------	------------

Gerichtsbezirk: Zwettl

Fläche: 3.374,76 ha

Katastralgemeinden: Edlesberg 307,42 ha, Kleingerungs 322,99 ha, Kleinpertholz 434,63 ha, Loitzenreith 406,12 ha, Martinsberg 464,65 ha, Mitterndorf 154,21 ha, Oed 310,61 ha, Reitzendorf 260,76 ha, Thumling 313,95 ha, Walpersdorf 187,28 ha, Weixelberg 126,23 ha, Wiehalm 85,91 ha

Postleitzahlen: Gemeindeamt: 3664 weitere: 3665

Österr. Karte: 36

Höhenklasse: 7

NUTS 3-Code: AT124

06898 Edlesberg D Edlesberger-Teichhäuser Sdlg, Roßmühle E	002	29	14	31	16	47	47	2	10
06899 Kleingerungs D	001	13	13	16	15	51	4	-	5
06900 Kleinpertholz D 836 Haiden ZH	001	30	25	36	29	92	13	4	18
06901 Loitzenreith W	003	6	5	7	6	21	1	-	6
06902 Martinsberg M 825 (48°22'32", 15°09'00") Holzwiese R, Wiesmühle Sä	000	195	150	211	174	514	107	30	33
06903 Mitterndorf R Kleinmitterndorf ZH	001	18	15	21	18	54	15	-	7
06904 Oed D 846	002	22	20	24	22	78	11	2	11

Zwettl

Gemeindenname OKZ Ortschaftsname	ZB ZSP	Gebäude insges.	Geb.mit Haupt- wohnsitz	Wohnun- gen	Haus- halte	Wohn- bevölk.	Neben- wohnsitz- fälle	Ar- beits- stätten	L + F Betr.- stätten
06905 Pitzeichen ZH 827 Größenbach W, Hundsbach R	000	30	23	34	27	74	14	1	12
06906 Poggschlag D 885	003	22	20	24	22	81	8	2	14
06907 Reitzendorf D Vordere Waldhäuser W	001	16	14	19	16	61	12	-	15
06908 Thumling R Pulvermühle E, Reithof R	003	22	14	20	17	50	11	3	13
06909 Walpersdorf D	003	12	10	14	12	30	5	-	8
06910 Weixelberg D	001	12	10	15	13	39	9	-	6
06911 Wiehalm W	001	5	5	7	7	29	4	1	6
Zählsprengelübersicht:									
Martinsberg	000	225	173	245	201	588	121	31	45
Weixelberg	001	94	82	114	98	326	57	5	57
Oed	002	51	34	55	38	125	58	4	21
Ulrichschlag-Teil	003	62	49	65	57	182	25	5	41

Ottenschlag M

325 18	X	467	336	494	390	1.102	235	84	106
---------------	----------	------------	------------	------------	------------	--------------	------------	-----------	------------

Gerichtsbezirk: Zwettl

Fläche: 2.616,30 ha

Katastralgemeinden: Bernreith 410,40 ha, Endlas 317,34 ha, Jungschlag 155,74 ha, Neuhof 703,97 ha, Ottenschlag 1.028,85 ha

Postleitzahl: 3631

Österr. Karte: 36

Höhenklasse: 7

NUTS 3-Code: AT124

06912 Bernreith D 770	001	21	11	21	11	44	20	1	13
06913 Endlas D	001	10	10	14	14	51	3	-	11
06914 Jungschlag Hgr	000	14	10	15	12	49	7	-	6
06915 Neuhof D 831 Hacklhof R, Schützenmühle E	001	46	29	41	30	88	27	5	12
06916 Oedwinkel W	001	3	-	3	-	-	5	-	-
06917 Ottenschlag M 849 (48°25'26",15°13'02") Armschlag R, Blütenmühle E, Haiden ZH, Hammerwerk R, Hubertuskapelle Ki, Schloss Ottenschlag Schl, Trausmühle E	000	366	272	393	319	863	173	78	62
06918 Reith ZH	001	7	4	7	4	7	-	-	2

Zählsprengelübersicht:

Ottenschlag	000	380	282	408	331	912	180	78	68
Neuhof	001	87	54	86	59	190	55	6	38

Zwettl

Gemeindenname OKZ Ortschaftsname	ZB ZSP	Gebäude insges.	Geb.mit Haupt- wohnsitz	Wohnun- gen	Haus- halte	Wohn- bevölk.	Neben- wohnsitz- fälle	Ar- beits- stätten	L + F Betr.- stätten
-------------------------------------	-----------	--------------------	-------------------------------	----------------	----------------	------------------	------------------------------	--------------------------	----------------------------

Pölla M

325 20 X 583 353 576 408 1.056 320 45 159

Gerichtsbezirk: Zwettl

Fläche: 10.439,25 ha

Katastralgemeinden: Altpölla 879,24 ha, Brugg 157,41 ha, Dobra 269,93 ha, Döllersheim 548,06 ha, Eichhorns 231,02 ha, Felsenberg 527,98 ha, Franzen 260,24 ha, Heinrichs 581,58 ha, Kienberg 176,85 ha, Kleinenzersdorf 128,24 ha, Kleinmotten 120,58 ha, Kleinraabs 206,90 ha, Krug 545,91 ha, Loibenreith 398,07 ha, Mestreichs 346,72 ha, Neupölla 383,40 ha, Niederplöttbach 666,83 ha, Nondorf 439,76 ha, Ramsau 285,70 ha, Reichhalms 218,25 ha, Riegers 388,79 ha, Schmerbach 299,81 ha, Schwarzenreith 184,41 ha, Söllitz 536,79 ha, Strones 393,09 ha, Thaures 625,87 ha, Waldreichs 291,35 ha, Wegscheid 248,89 ha, Wetzlas 97,58 ha

Postleitzahlen: Gemeindeamt: 3593 weitere: 3532, 3594

Österr. Karte: 19, 20

Höhenklasse: 4

NUTS 3-Code: AT124

06930	Altpölla D 477	001	89	56	88	67	179	38	7	35
01311	Döllersheim E	005	2	-	-	-	-	-	-	-
06931	Franzen D 535	004	85	49	84	58	133	54	4	8
06932	Kienberg D	003	21	11	20	12	24	11	1	9
06933	Kleinenzersdorf D Raabmühle Mü	001	21	12	20	14	30	12	-	8
06934	Kleinraabs D Kittingermühle E	001	17	10	15	10	32	5	1	7
06935	Krug D (480) Ruine Schauenstein Ru	002	37	24	37	28	64	29	4	9
06936	Neupölla M 475 (48°38'36",15°26'54")	000	125	74	129	93	263	38	18	30
	Brugg (verf.) E, Eichhorns (verf.) E, Felsenberg (verf.) E, Heinrichs (verf.) E, Kleinmotten (verf.) E, Langthalerermühle Mü, Loibenreith (verf.) E, Mestreichs (verf.) E, Niederplöttbach (verf.) E, Riegers (verf.) E, Schwarzenreith (verf.) E, Söllitz (verf.) E, Strones (verf.) E, Thaures (verf.) E									
06937	Nondorf D	003	26	16	23	16	48	12	-	11
06938	Ramsau D (440)	002	21	15	20	17	53	8	-	9
06939	Reichhalms D	004	23	11	22	11	25	23	-	1
06940	Schmerbach am Kamp D 507	003	41	30	38	30	82	24	2	13
06941	Waldreichs	X 003 004	3 1 2	1 - 1	4 1 3	2 - 2	6 - 6	2 - 2	2 - 2	1 - 1
	Josefinenhütte Jh, Schloss Waldreichs Schl									
06942	Wegscheid am Kamp D 345	001	54	29	54	32	80	39	4	14
06943	Wetzlas D Ruine Dobra Ru, Schloss Wetzlas Schl	003	18	15	22	18	37	25	2	4

Zählsprengelübersicht:

Neupölla	000	125	74	129	93	263	38	18	30
Altpölla	001	181	107	177	123	321	94	12	64
Ramsau	002	58	39	57	45	117	37	4	18
Schmerbach am Kamp	003	107	72	104	76	191	72	5	37
Franzen	004	110	61	109	71	164	79	6	10
Döllersheim	005	2	-	-	-	-	-	-	-

Zwettl

Gemeindenname OKZ Ortschaftsname	ZB ZSP	Gebäude insges.	Geb.mit Haupt- wohnsitz	Wohnun- gen	Haus- halte	Wohn- bevölk.	Neben- wohnsitz- fälle	Ar- beits- stätten	L + F Betr.- stätten
Rappottenstein M 325 21	X	743	508	786	628	1.823	291	67	311
Gerichtsbezirk: Zwettl Fläche: 6.576,27 ha Katastralgemeinden: Dietharts 127,47 ha, Gretschen 670,35 ha, Großgundholz 398,46 ha, Grünbach 298,38 ha, Hausbach 380,62 ha, Höhendorf 98,60 ha, Kirchbach 121,99 ha, Kleinnondorf 266,18 ha, Lembach 634,99 ha, Neustift 254,24 ha, Oberrabenthan 286,18 ha, Pehendorf 944,49 ha, Pfaffendorf 473,65 ha, Rappottenstein 291,51 ha, Reichenbach 159,91 ha, Riebeis 138,30 ha, Ritterkamp 214,37 ha, Roiten 593,50 ha, Selbitz 223,08 ha Postleitzahlen: Gemeindeamt: 3911 weitere: 3920 Österr. Karte: 18, 19, 35, 36 Höhenklasse: 6 NUTS 3-Code: AT124									
06944 Aggsbach R Steinhof E	003	9	5	8	5	22	6	-	6
06945 Arnreith W	003	7	6	6	6	15	2	-	4
06946 Dietharts R Diethartsmühle Sä	004	11	7	8	7	13	4	-	5
06835 Grossgundholz D 750 Reitern E	005	31	24	34	30	92	6	-	21
06947 Grötschen ZH Fischerhäusl E	002	4	1	4	1	1	5	-	1
06948 Grünbach D 668 Lebzelterhof E, Redlinghof E	000	46	32	43	37	113	10	7	18
06949 Hausbach D Feuranz W, Hausmühle E	001	33	21	43	32	98	11	1	21
06950 Höhendorf D	004	15	7	16	11	26	3	1	7
06836 Kirchbach D 641	005	64	40	67	47	102	32	10	18
06951 Kleinnondorf D Oedmühle E	000	19	14	26	22	61	1	-	11
06838 Lembach R 734 Heumühle E	005	48	35	53	44	138	30	2	27
06952 Neustift D Heumühle E	001	28	15	32	19	52	16	1	13
06839 Oberrabenthan D Bruckmühle Mü	005	26	16	25	18	72	8	1	15
06953 Pehendorf D 663	001	53	37	64	50	157	23	2	24
06954 Pfaffendorf ZH Grubhöfe E, Hagenhof W, Katzenhof E, Lindenhof E, Scheibenhof E, Streith E	002	23	16	25	18	46	12	-	10
06955 Pirkenreith R Ebenöd E, Kleinkamp ZH, Knappenhof E, Wiesmühle E	001	21	19	28	27	78	1	1	10
06956 Rappottenstein M 671 (48°31'19",15°04'49") Burg Rappottenstein Burg, Fischerhäusl E, Hammer Hgr, Schloßhof E	000	139	86	123	98	271	64	28	30
06957 Reichenbach R	000	11	9	16	15	43	4	-	8
06840 Riebeis D	005	13	10	15	12	36	9	-	9
06958 Ritterkamp D 585 Haiderhof Sa, Zaußinghof E	000	47	37	49	43	129	7	3	11
06959 Roiten D 576 Kreuzhof E, Oberlassinghof E, Roiten-Umgebung ZH, Steghof E, Unterlassinghof E	004	70	51	71	60	177	25	9	33

Zwettl

Gemeindenname OKZ Ortschaftsname	ZB ZSP	Gebäude insges.	Geb.mit Haupt- wohnsitz	Wohnun- gen	Haus- halte	Wohn- bevölk.	Neben- wohnsitz- fälle	Ar- beits- stätten	L + F Betr.- stätten
----------------------------------------	-----------	--------------------	-------------------------------	----------------	----------------	------------------	------------------------------	--------------------------	----------------------------

Schönbach M

325 23	X	308	243	354	296	939	117	39	155
---------------	----------	------------	------------	------------	------------	------------	------------	-----------	------------

Gerichtsbezirk: Zwettl

Fläche: 3.463,44 ha

Katastralgemeinden: Aschen 295,27 ha, Bernton 893,72 ha, Dorfstadt 755,66 ha, Lohn 605,53 ha, Schönbach 913,26 ha

Postleitzahlen: Gemeindeamt: 3633 weitere: 3632

Österr. Karte: 35, 36

Höhenklasse: 6

NUTS 3-Code: AT124

06969	Aschen D 857 Traxelhof E	001	20	17	23	20	62	9	2	11
06970	Dorfstadt W Kaiserberg E, Leitenhof E, Pfennigreith E, Reitern ZH, Teichthof E, Überländ ZH, Ulrichschlag R, Weichselbaumhof E	000	35	27	36	31	108	18	2	19
06971	Fichtenhöfen ZH Edelhof E, Fichtenhof E, Geitenschlag E, Grüblhof E, Hühnerbichlhof E, Wiedenhöfen E	000	11	8	12	10	33	7	1	6
06972	Grub im Thale W	001	6	5	5	5	22	-	-	5
06973	Klein-Siegharts D 718 Stieglitzmühle Sä	000	22	16	26	22	64	8	1	12
06974	Lengau W	000	4	4	5	5	21	-	-	3
06975	Lichtenau W Blättergraben E	001	7	6	10	9	34	2	2	5
06976	Lohn D 740 Kitzlermühle E, Lohnmühle E, Münzenberg ZH, Tümmelhof E	000	55	42	69	55	174	27	1	32
06977	Pernthon D 786 Bankschmitzen R, Gaunitzhof E, Reidlhof E, Satzinghof E, Steinhöfl E	001	27	23	33	31	94	8	1	21
06978	Schönbach M 731 (48°27'02",15°02'27")	X 000 001	121 118 3	95 92 3	135 131 4	108 104 4	327 312 15	38 38 -	29 29 -	41 38 3
	Reitzenorth E, Waid ZH, Zollnhof E									

Zählsprengelübersicht:

Schönbach	000	245	189	279	227	712	98	34	110
Pernthon	001	63	54	75	69	227	19	5	45

Schwarzenau M

325 24	X	655	521	766	618	1.591	260	60	130
---------------	----------	------------	------------	------------	------------	--------------	------------	-----------	------------

Gerichtsbezirk: Zwettl

Fläche: 2.813,12 ha

Katastralgemeinden: Ganz 496,21 ha, Großhaselbach 382,09 ha, Hausbach 402,97 ha, Limpfings 149,49 ha, Modlitsch 155,83 ha, Schlag 292,60 ha, Schwarzenau 373,62 ha, Stögersbach 560,31 ha

Postleitzahl: 3900

Österr. Karte: 6, 19

Höhenklasse: 5

NUTS 3-Code: AT124

06828	Ganz D 585 Waldhütten E	001	33	23	35	26	66	8	-	17
06829	Großhaselbach D 565	001	77	52	73	54	141	31	4	22
06833	Hausbach D 514 Neuhausbach Sdlg (510)	002	77	60	91	74	200	33	6	24

Zwetl

Gemeindenname OKZ Ortschaftsname	ZB ZSP	Gebäude insges.	Geb.mit Haupt- wohnsitz	Wohnun- gen	Haus- halte	Wohn- bevölk.	Neben- wohnsitz- fälle	Ar- beits- stätten	L + F Betr.- stätten	
06834 Limpfings D	002	19	16	21	17	49	9	1	7	
06979 Modlisch W	000	8	8	9	9	18	6	2	5	
06830 Schlag D	001	18	14	24	17	59	3	1	6	
06980 Schwarzenau M 498 (48°44'41",15°15'37") Schloss Schwarzenau Schl	000	350	288	436	358	886	148	43	19	
06997 Stögersbach D 525 Neumühle Mü	003	73	60	77	63	172	22	3	30	
Zählsprengelübersicht:										
Schwarzenau	<i>000</i>	<i>358</i>	<i>296</i>	<i>445</i>	<i>367</i>	<i>904</i>	<i>154</i>	<i>45</i>	<i>24</i>	
Großhaselbach	<i>001</i>	<i>128</i>	<i>89</i>	<i>132</i>	<i>97</i>	<i>266</i>	<i>42</i>	<i>5</i>	<i>45</i>	
Hausbach	<i>002</i>	<i>96</i>	<i>76</i>	<i>112</i>	<i>91</i>	<i>249</i>	<i>42</i>	<i>7</i>	<i>31</i>	
Stögersbach	<i>003</i>	<i>73</i>	<i>60</i>	<i>77</i>	<i>63</i>	<i>172</i>	<i>22</i>	<i>3</i>	<i>30</i>	

Schweiggers M

325 25	X	749	562	778	699	2.039	189	61	310
---------------	----------	------------	------------	------------	------------	--------------	------------	-----------	------------

Gerichtsbezirk: Zwetl

Fläche: 5.866,63 ha

Katastralgemeinden: Brunnhöf 88,52 ha, Großreichenbach 473,94 ha, Kleinwolfgrers 293,11 ha, Limbach 425,46 ha, Mannshalm 329,16 ha, Meinhartschlag 112,36 ha, Perndorf 326,64 ha, Reinbolden 170,00 ha, Sallingstadt 656,20 ha, Schwarzenbach 280,77 ha, Schweiggers 864,53 ha, Siebenlinden 693,44 ha, Streitbach 335,80 ha, Unterwindhag 315,89 ha, Vierlings 70,83 ha, Waltersschlag 303,93 ha, Windhof 126,05 ha

Postleitzahlen: Gemeindeamt: 3931 weitere: 3922, 3923, 3932

Österr. Karte: 18, 19

Höhenklasse: 6

NUTS 3-Code: AT124

06981 Großreichenbach D 599	003	45	39	49	46	131	11	5	23
06982 Kleinwolfgrers D Bergerhäusl E	002	19	14	22	19	64	5	1	15
06983 Limbach D 564 Thayamühle E	005	103	67	80	70	213	31	10	22
06984 Mannshalm D 622	001	34	26	38	34	123	7	-	22
06985 Meinhartschlag D	001	11	5	11	9	25	4	-	4
06986 Perndorf D	002	33	25	37	36	94	3	1	18
06987 Reinbolden W	003	9	6	8	6	24	5	-	6
06988 Sallingstadt D 582	004	89	65	89	78	240	19	4	36
06989 Schwarzenbach R	001	15	11	15	15	46	2	-	10
06990 Schweiggers M 633 (48°40'10",15°03'49") Mödershof E	000	231	179	248	232	655	53	38	58
06991 Siebenlinden D 663 Bichlhof W, Brunnhöf W, Staudenhof E	003	62	47	59	54	149	26	2	39
06992 Streitbach D	001	21	16	22	19	59	2	-	9
06993 Unterwindhag D	002	22	20	33	29	85	4	-	17
06994 Vierlings W Schaufelhof E	003	6	5	7	7	21	1	-	5
06995 Waltersschlag D	004	28	22	35	27	71	9	-	17
06996 Windhof D Schafhof E, Windhofhäusl E	005	21	15	25	18	39	7	-	9

Zwettl

Gemeindenname OKZ Ortschaftsname	ZB ZSP	Gebäude insges.	Geb.mit Haupt- wohnsitz	Wohnun- gen	Haus- halte	Wohn- bevölk.	Neben- wohnsitz- fälle	Ar- beits- stätten	L + F Betr.- stätten
Zählsprengelübersicht:									
Schweiggers	000	231	179	248	232	655	53	38	58
Mannshalm	001	81	58	86	77	253	15	-	45
Perndorf	002	74	59	92	84	243	12	2	50
Siebenlinden	003	122	97	123	113	325	43	7	73
Sallingstadt	004	117	87	124	105	311	28	4	53
Limbach	005	124	82	105	88	252	38	10	31

Traunstein M

325 28	X	390	285	422	334	1.089	208	37	178
---------------	----------	------------	------------	------------	------------	--------------	------------	-----------	------------

Gerichtsbezirk: Zwettl

Fläche: 4.740,37 ha

Katastralgemeinden: Biberschlag 275,38 ha, Dietmanns 233,07 ha, Gürtelberg 244,43 ha, Haselberg 325,15 ha, Hummelberg Amt 540,50 ha, Kaltenbach 271,80 ha, Moderberg Amt 802,11 ha, Pfaffings 138,88 ha, Schönau Amt 359,60 ha, Spielberg 394,71 ha, Stein 605,82 ha, Traunstein 434,29 ha, Walterschlag 114,63 ha

Postleitzahlen: Gemeindeamt: 3632 weitere: 3633, 3664

Österr. Karte: 35, 36

Höhenklasse: 7

NUTS 3-Code: AT124

06999	Biberschlag D	001	12	11	14	13	46	3	-	9
07000	Dietmanns R (835) Kornhof E, Mitterlinghof E	001	35	27	38	30	89	16	-	15
07001	Gürtelberg R	001	6	4	7	5	19	-	-	4
07002	Haselberg R Haid E	001	10	7	10	9	41	6	-	7
07003	Hummelberg ZH (850) Aschermühle E, Bernau R, Dapfhof E, Flattingreith E, Groß-Hummelberg E, Klein-Hummelberg E, Maueröd R, Prollnhof E, Spitzhof R, Steinhof R, Stücklhof E	000	23	18	28	21	79	6	2	15
07004	Kaltenbach R (830)	001	21	17	26	22	73	8	-	13
07005	Pfaffings D	001	14	11	17	14	49	3	-	7
07006	Prettles R Hintere Waldhäuser R, Hüttenhof E, Überländ E	002	13	9	15	10	27	12	1	5
07007	Schönau ZH Anschau W, Anschäumühle E, Glashütten R, Haberegg E, Hengstberg E	000	20	17	23	18	72	3	1	15
07008	Spielberg D (840)	001	38	29	37	34	110	7	6	18
07009	Stein D Buchegg R, Kronreithmühle E, Mühlberg E, Schrein Hof R	002	29	24	33	29	93	16	1	18
07010	Traunstein M 923 (48°26'01", 15°06'54") Lugmühle E	000	125	80	128	95	279	102	26	33
07011	Walterschlag R	001	8	7	8	7	29	3	-	6
07012	Weidenegg ZH (910) Dornhof E, Kollegg E, Winkl R	002	36	24	38	27	83	23	-	13

Zählsprengelübersicht:

Traunstein	000	168	115	179	134	430	111	29	63
Spielberg	001	144	113	157	134	456	46	6	79
Moderberg	002	78	57	86	66	203	51	2	36

Zwettl

Gemeindenname OKZ Ortschaftsname	ZB ZSP	Gebäude insges.	Geb.mit Haupt- wohnsitz	Wohnun- gen	Haus- halte	Wohn- bevölk.	Neben- wohnsitz- fälle	Ar- beits- stätten	L + F Betr.- stätten
----------------------------------------	-----------	--------------------	-------------------------------	----------------	----------------	------------------	------------------------------	--------------------------	----------------------------

Zwettl-Niederösterreich ST

325 30 **X 4.012 3.199 5.012 4.345 11.630 1.597 621 1.036**

Gerichtsbezirk: Zwettl

Fläche: 25.629,25 ha

Katastralgemeinden: Annatsberg 267,16 ha, Bernhards 65,97 ha, Böhmhöf 42,64 ha, Bösenneunzehn 318,33 ha, Edelhof 193,32 ha, Eschabruck 546,71 ha, Flachau 686,81 ha, Friedersbach 1.119,04 ha, Gerlas 102,60 ha, Germanns 636,06 ha, Gerotten 561,71 ha, Gradnitz 368,55 ha, Großglobnitz 685,53 ha, Großhaslau 704,96 ha, Gschwendt 556,85 ha, Guttenbrunn 193,00 ha, Hörmanns 441,91 ha, Hörweix 138,67 ha, Jagenbach 762,05 ha, Jahriings 387,37 ha, Kleehof 67,31 ha, Kleinmeinharts 141,68 ha, Kleinotten 510,87 ha, Kleinschönau 423,29 ha, Koblhof 157,83 ha, Koppenzeil 122,04 ha, Kühbach 922,54 ha, Marbach am Walde 543,02 ha, Mayerhöfen 149,04 ha, Merzenstein 412,59 ha, Mitterreith 368,77 ha, Moidrams 371,73 ha, Negers 154,53 ha, Neusiedl 121,62 ha, Niederglobnitz 222,25 ha, Niederneustift 902,63 ha, Niederstrahlbach 302,64 ha, Oberhof 297,34 ha, Oberndorf 485,72 ha, Oberplöttbach 587,02 ha, Oberstrahlbach 1.063,21 ha, Ottenschlag 249,71 ha, Pötzles 346,83 ha, Purken 58,04 ha, Ratschenhof 540,87 ha, Rieggers 579,90 ha, Ritzmannshof 302,29 ha, Rosenau Dorf 178,84 ha, Rosenau Schloß 223,43 ha, Rottenbach 261,34 ha, Rudmanns 1.072,34 ha, Schickenhof 256,38 ha, Syrafeld 178,79 ha, Unterrabenthan 418,77 ha, Unterrosenauerwaldhäuser 563,66 ha, Uttissenbach 384,10 ha, Waldhams 478,95 ha, Wildings 305,32 ha, Wolfsberg 323,28 ha, Zwettl Stadt 810,84 ha, Zwettl Stift 988,66 ha

Postleitzahlen: Gemeindeamt: 3910 weitere: 3532, 3533, 3911, 3923, 3924, 3931, 3932

Österr. Karte: 18, 19

Höhenklasse: 5

NUTS 3-Code: AT124

07025	Annatsberg D	010	29	24	37	33	94	9	3	14
07026	Bernhards W	040	5	1	5	1	6	10	-	1
07027	Böhmhöf R	002	21	15	22	17	41	10	2	7
07028	Bösenneunzen D	110	17	15	20	18	47	8	-	12
07029	Edelhof W Landwirtschaftliche Fachschule E	102	5	3	5	3	6	2	10	3
07030	Eschabruck R	121	34	28	44	39	118	12	2	18
07031	Friedersbach D Kolmhütte E, Lichtenfels Jh	120	172	134	207	165	457	71	16	57
07032	Gerlas W	060	8	7	14	13	32	5	-	7
07033	Germanns D	X 000 110	39 2 37	28 - 28	43 - 43	39 - 39	104 - 104	14 - 14	4 - 4	13 - 13
07034	Gerotten D	101	61	53	72	69	191	13	1	25
07035	Gradnitz D	080	50	44	56	53	157	7	1	20
07036	Großglobnitz D	110	132	100	143	123	365	37	13	36
07037	Großhaslau D Teichhäuser E	104	54	42	70	62	167	25	1	33
07038	Gschwendt D Gschwendtmühle Mü, Schwarzalm Gh, Schwarzmühle E	003	60	48	74	61	191	5	1	22
07039	Guttenbrunn D	020	36	28	37	31	98	10	-	14
07040	Hörmanns D	110	31	26	42	35	97	13	3	18
07041	Hörweix W	010	11	10	12	13	37	1	-	7
07042	Jagenbach D	050	145	131	187	175	524	24	20	53
07043	Jahriings D	020	57	44	64	55	166	12	5	22
07044	Kleehof W	122	8	8	9	9	26	-	-	5
07045	Kleinmeinharts D	020	27	21	40	33	93	5	2	12
07046	Kleinotten D	110	50	38	60	50	144	17	2	24
07047	Kleinschönau D	122	29	26	38	35	97	6	1	19

Zwettl

Gemeindename OKZ	Ortschaftsname	ZB ZSP	Gebäude insges.	Geb.mit Haupt- wohnsitz	Wohnun- gen	Haus- halte	Wohn- bevölk.	Neben- wohnsitz- fälle	Ar- beits- stätten	L + F Betr.- stätten	
07048	Koblhof D		122	18	14	20	15	50	9	-	7
07050	Marbach am Walde D Kleinmarbach R		010	95	72	115	93	272	31	6	32
07049	Mayerhöfen D		110	21	13	21	19	46	10	-	11
07051	Merzenstein D Watzlhof E		010	43	36	52	49	144	17	1	25
07052	Mitterreith D		120	54	33	56	41	115	28	2	19
07053	Moidrams D		003	91	77	117	100	288	23	11	24
07054	Negers D Holzmühle Sä, Schnürhof E		040	12	8	15	12	34	2	-	8
07055	Neusiedl D		040	16	13	19	15	49	2	1	8
07056	Niederglobnitz D		110	23	17	29	23	63	20	2	13
07057	Niederneustift ZH Holzhackerhäusln ZH, Steindelhof E		030	106	84	143	113	300	52	7	38
07058	Niederstrahlbach D Demutsgraben Gh, Neuwirtshaus E		070	57	47	73	64	192	13	2	24
07059	Oberstrahlbach D Kranhäuser W		070	115	93	142	124	354	26	9	58
07060	Oberwaltenreith D Meierhof E		121	19	11	19	13	26	15	6	7
03727	Ottenschlag D		130	15	13	20	18	61	4	1	15
07061	Purken W		040	10	6	11	9	25	3	-	2
07062	Ratschenhof D Neuhof E		122	27	24	38	31	87	6	-	11
07063	Rieggers D		060	83	64	89	77	225	17	8	37
07064	Ritzmannshof W		104	5	5	7	6	13	2	-	3
07065	Rosenau Dorf D Wegmühle E		040	30	24	32	29	81	7	1	15
07066	Rosenau Schloss D Bismarckturm E, Schloss Rosenau Schl		030	29	18	39	28	63	21	13	3
07067	Rottenbach R		010	16	13	16	14	44	6	1	8
07068	Rudmanns D Traunerhäusl E		102	206	184	261	244	625	63	19	52
07069	Schickenhof R Roblmühle Sä		030	7	4	8	6	15	8	1	3
07070	Syrafeld D Eichingerhof E		003	31	26	40	35	98	10	2	12
07071	Unterrabenthan D		090	46	34	52	40	110	22	-	19
07072	Unterrosenauerwald ZH		030	55	46	68	59	165	21	1	27
07073	Uttissenbach R Uttissenbachmühle E		010	35	25	42	30	58	22	-	12
07074	Waldhams R		020	48	40	57	49	150	10	-	26
07075	Wolfsberg D Siebenwirth W		121	24	21	30	28	74	14	-	17
07077	Zwettl Stift D Deckerhaus E, Dürnhof E, Kampsiedlung Sdlg, Neumühle E, Waldrand-Siedlung Sdlg, Zisterzienserstift Zwettl Kl		100	167	148	184	174	542	56	18	5
07076	Zwettl-Niederösterreich (48°36'23",15°10'07")		X 000	1.427 239	1.112 157	1.896 269	1.655 217	4.003 433	741 116	422 196	53 15

Zwettl

Gemeindenname OKZ Ortschaftsname	ZB ZSP	Gebäude insges.	Geb.mit Haupt- wohnsitz	Wohnun- gen	Haus- halte	Wohn- bevölk.	Neben- wohnsitz- fälle	Ar- beits- stätten	L + F Betr.- stätten
	001	524	430	717	635	1.539	249	90	18
	002	280	190	342	316	801	118	87	12
	003	16	15	27	23	75	10	2	-
	004	368	320	541	464	1.155	248	47	8

Ascherhof (verf.) E, Bozener Siedlung Sdlg, Katzingerhaus (verf.) E, Kühbach (verf.) E, Oberhof Stt, Oberndorf (verf.) E, Oberplöttbach (verf.) E, Pötzles E, Propstei Stt, Steinberg (verf.) E, Syrnau Stt, Thomaskircherl(verf.) Ki, Zwettl Stadt St 518

Zählsprengelübersicht:

Zwettl-Altstadt	000	241	157	269	217	433	116	196	15
Zwettl-Nord	001	524	430	717	635	1.539	249	90	18
Zwettl-Südost	002	301	205	364	333	842	128	89	19
Gschwendt	003	198	166	258	219	652	48	16	58
Zwettl-Südwest	004	368	320	541	464	1.155	248	47	8
Marbach am Walde	010	229	180	274	232	649	86	11	98
Jahrings	020	168	133	198	168	507	37	7	74
Rosenau Schloß	030	197	152	258	206	543	102	22	71
Rosenau Dorf	040	73	52	82	66	195	24	2	34
Jagenbach	050	145	131	187	175	524	24	20	53
Rieggers	060	91	71	103	90	257	22	8	44
Oberstrahlbach	070	172	140	215	188	546	39	11	82
Gradnitz	080	50	44	56	53	157	7	1	20
Unterrabenthan	090	46	34	52	40	110	22	-	19
Zwettl Stift	100	167	148	184	174	542	56	18	5
Gerotten	101	61	53	72	69	191	13	1	25
Rudmanns	102	211	187	266	247	631	65	29	55
Großhaslau	104	59	47	77	68	180	27	1	36
Großglobnitz	110	311	237	358	307	866	119	24	127
Friedersbach	120	226	167	263	206	572	99	18	76
Eschabruck	121	77	60	93	80	218	41	8	42
Kleinschönau	122	82	72	105	90	260	21	1	42
Ottenschlag	130	15	13	20	18	61	4	1	15



ALPHABETISCHE VERZEICHNISSE

Politische Bezirke, Gerichtsbezirke und Gemeinden

Übersicht der Politischen Bezirke, Gerichtsbezirke und Gemeinden

Statutarstädte:

Krems an der Donau	30101
St. Pölten	30201
Waidhofen an der Ybbs	30301
Wiener Neustadt	30401

Politische Bezirke:

Amstetten	305
Baden	306
Bruck an der Leitha	307
Gänserndorf	308
Gmünd	309
Hollabrunn	310
Horn	311
Korneuburg	312
Krems an der Donau(Stadt)	301
Krems(Land)	313
Lilienfeld	314
Melk	315
Mistelbach	316
Mödling	317
Neunkirchen	318
Sankt Pölten(Land)	319
Sankt Pölten(Stadt)	302
Scheibbs	320
Tulln	321
Waidhofen an der Thaya	322
Waidhofen an der Ybbs(Stadt)	303
Wien-Umgebung	324
Wiener Neustadt(Land)	323
Wiener Neustadt(Stadt)	304
Zwettl	325

Gerichtsbezirke:

Amstetten	305 1
Baden	306 1
Bruck an der Leitha	307 1
Ebreichsdorf	306 2
Gänserndorf	308 1
Gloggnitz	318 2
Gmünd in Niederösterreich	309 1
Haag	305 2
Hollabrunn	310 2
Horn	311 2
Klosterneuburg	324 1
Korneuburg	312 1
Krems an der Donau(Land)	313 2
Krems an der Donau(Stadt)	301 1
Laa an der Thaya	316 1
Lilienfeld	314 2
Melk	315 2
Mistelbach	316 2
Mödling	317 1
Neulengbach	319 2
Neunkirchen	318 3
Purkersdorf	324 2
Sankt Pölten(Land)	319 3
Sankt Pölten(Stadt)	302 1
Scheibbs	320 1

Schwechat	324 3
Stockerau	312 2
Tulln	321 2
Waidhofen an der Thaya	322 2
Waidhofen an der Ybbs(Amstetten)	305 4
Waidhofen an der Ybbs(Stadt)	303 1
Wiener Neustadt(Land)	323 2
Wiener Neustadt(Stadt)	304 1
Ybbs	315 4
Zistersdorf	308 4
Zwettl	325 4

Gemeinden:

A

Absdorf	32101
Achau	31701
Aderklaa	30801
Aggsbach	31301
Alberndorf im Pulkautal	31001
Albrechtsberg an der Großen Krems	31302
Alland	30601
Allentsteig	32501
Allhartsberg	30501
Altenburg	31101
Altendorf	31801
Altenmarkt an der Triesting	30602
Altlengbach	31901
Altlichtenwarth	31601
Altmelon	32519
Amaliendorf-Aalfang	30902
Amstetten	30502
Andlersdorf	30802
Angern an der March	30803
Annaberg	31401
Arbesbach	32502
Ardagger	30503
Artstetten-Pöbring	31502
Aschbach-Markt	30504
Aspang-Markt	31802
Aspangberg-St. Peter	31803
Asparn an der Zaya	31603
Asperhofen	31902
Atzenbrugg	32104
Au am Leithaberge	30701
Auersthal	30804

B

Bad Deutsch-Altenburg	30702
Bad Fischau-Brunn	32301
Bad Großpertholz	30910
Bad Pirawarth	30805
Bad Schönau	32302
Bad Vöslau	30603
Baden	30604
Bärnkopf	32503
Behamberg	30506
Berg	30703

Bergern im Dunkelsteinerwald	31303
Bergland	31503
Berndorf	30605
Bernhardsthal	31604
Biberbach	30507
Biedermansdorf	31702
Bisamberg	31201
Bischofstetten	31504
Blindenmarkt	31505
Blumau-Neurißhof	30646
Bockfließ	31605
Böheimkirchen	31903
Brand-Laaben	31904
Brand-Nagelberg	30903
Breitenau	31804
Breitenfurt bei Wien	31703
Breitenstein	31805
Bromberg	32325
Bruck an der Leitha	30704
Brunn am Gebirge	31704
Brunn an der Wild	31102
Buchbach	31806
Bürg-Vöstenhof	31842
Burgschleinitz-Kühnring	31103

D

Deutsch-Wagram	30808
Dietmanns	32202
Dobersberg	32203
Dorfstetten	31506
Drasenhofen	31606
Drosendorf-Zissersdorf	31104
Drösing	30810
Droß	31356
Dunkelsteinerwald	31507
Dürnkrut	30811
Dürnstein	31304

E

Ebenfurth	32304
Ebenthal	30812
Ebergassing	32401
Ebreichsdorf	30607
Echsenbach	32504
Eckartsau	30813
Edlitz	31807
Eggenburg	31105
Eggendorf	32305
Eggern	30904
Eichgraben	31905
Eisgarn	30906
Emmersdorf an der Donau	31553
Engelhartstetten	30814
Ennsdorf	30508
Enzenreith	31808
Enzersdorf an der Fischa	30706
Enzersfeld	31202
Enzesfeld-Lindabrunn	30608
Erlach	32306
Erlauf	31508
Ernstbrunn	31203
Ernsthofen	30509
Ertl	30510

Übersicht der Politischen Bezirke, Gerichtsbezirke und Gemeinden

Eschenau	31402	Großweikersdorf	32110	J	
Euratsfeld	30511	Grünbach am Schneeberg	31813		
F		Gumpoldskirchen	31709	Jaidhof	31319
Falkenstein	31608	Günselsdorf	30612	Japons	31111
Fallbach	31609	Guntersdorf	31014	Jedenspeigen	30829
Feistritz am Wechsel	31809	Guntramsdorf	31710	Judenau-Baumgarten	32112
Felixdorf	32307	Gutenbrunn	32511	K	
Fels am Wagram	32106	Gutenstein	32308	Kaltenleutgeben	31713
Ferschnitz	30512	H		Kapelln	31915
Fischamend	32402	Haag	30514	Karlstein an der Thaya	32209
Frankenfels	31906	Hadersdorf-Kammern	31315	Karlstetten	31916
Furth an der Triesting	30609	Hadres	31015	Kasten bei Böheimkirchen	31917
Furth bei Göttweig	31309	Hafnerbach	31910	Katzelsdorf	32313
G		Hagenbrunn	31206	Kaumberg	31405
Gaaden	31706	Haidershofen	30515	Kautzen	32210
Gablitz	32403	Hainburg a.d. Donau	30710	Kematen an der Ybbs	30517
Gaming	32001	Hainfeld	31403	Kilb	31514
Gänserndorf	30817	Hardegg	31016	Kirchberg am Wagram	32114
Gars am Kamp	31106	Haringsee	30825	Kirchberg am Walde	30921
Gastern	32206	Harmannsdorf	31207	Kirchberg am Wechsel	31814
Gaubitsch	31611	Haslau-Maria Ellend	30711	Kirchberg an der Pielach	31918
Gaweinstal	31612	Haugschlag	30915	Kirchschlag	32514
Gedersdorf	31310	Haugsdorf	31018	Kirchschlag in der Buckligen Welt	32314
Geras	31107	Haunoldstein	31911	Kirchstetten	31919
Gerasdorf bei Wien	32404	Hausbrunn	31620	Kirnberg an der Mank	31515
Gerersdorf	31907	Hauskirchen	30826	Klausen-Leopoldsdorf	30616
Gföhl	31311	Hausleiten	31208	Klein-Neusiedl	32407
Gießhübl	31707	Heidenreichstein	30916	Klein-Pöchlarn	31516
Glinzendorf	30819	Heiligenkreuz	30613	Kleinzell	31406
Gloggnitz	31810	Heldenberg	31019	Klosterneuburg	32408
Gmünd	30908	Hennersdorf	31711	Königsbrunn am Wagram	32115
Gnadendorf	31613	Hernstein	30614	Königstetten	32116
Göllersdorf	31008	Herrbaumgarten	31621	Korneuburg	31213
Golling an der Erlauf	31509	Herzogenburg	31912	Kottes-Purk	32515
Göpfritz an der Wild	32505	Himberg	32406	Kottingbrunn	30618
Göstling an der Ybbs	32002	Hinterbrühl	31712	Krems an der Donau	30101
Göttlesbrunn-Arbesthal	30708	Hirschbach	30917	Kreuttal	31627
Götzendorf an der Leitha	30709	Hirtenberg	30615	Kreuzstetten	31628
Grabern	31009	Hochleithen	31622	Krumau am Kamp	31321
Grafenbach-St. Valentin	31811	Hochneukirchen-Gschaidt	32309	Krumbach	32315
Grafenegg	31308	Hochwolkersdorf	32310	Krummnußbaum	31517
Grafenschlag	32506	Hof am Leithaberge	30713	L	
Grafenwörth	32107	Hofamt Priel	31511	Laa an der Thaya	31629
Gramatneusiedl	32405	Höflein	30712	Laab im Walde	31714
Gresten	32003	Höflein an der Hohen Wand	31849	Ladendorf	31630
Gresten-Land	32004	Hofstetten-Grünau	31909	Langau	31113
Grimmenstein	31812	Hohe Wand	32311	Langenlois	31322
Groß Gerungs	32508	Hohenau an der March	30827	Langenrohr	32119
Groß-Engersdorf	31615	Hohenberg	31404	Langenzersdorf	31214
Groß-Enzersdorf	30821	Hoheneich	30920	Langschlag	32516
Groß-Schweinbarth	30824	Hohenrappersdorf	30828	Lanzendorf	32409
Groß-Siegharts	32207	Hohenwarth-Mühlbach a.M.	31021	Lanzenkirchen	32316
Großdietmanns	30909	Hollabrunn	31022	Lasseo	30830
Großbebersdorf	31614	Hollenstein an der Ybbs	30516	Laxenburg	31715
Großgöttfritz	32509	Hollenthon	32312	Leiben	31519
Großharras	31616	Horn	31109	Leitzersdorf	31215
Großhofen	30822	Hundsheim	30715	Lengenfeld	31323
Großkrut	31617	Hürm	31513	Leobendorf	31216
Großmugl	31204	I		Leobersdorf	30620
Großriedenthal	32109	Inzersdorf-Getzersdorf	31913	Leopoldsdorf	32410
Großrußbach	31205	Irnfritz-Messern	31110	Leopoldsdorf im Marchfelde	30831
Großschönau	30912				

Übersicht der Politischen Bezirke, Gerichtsbezirke und Gemeinden

Lichtenau im Waldviertel	31324	Nöchling	31528	Reichenau an der Rax	31829
Lichtenegg	32317	Nußdorf ob der Traisen	31928	Reingers	30929
Lichtenwörth	32318			Reinsberg	32010
Lilienfeld	31407	O		Reisenberg	30629
Litschau	30925	Ober-Grafendorf	31929	Retz	31037
Loich	31920	Oberndorf an der Melk	32006	Retzbach	31038
Loosdorf	31520	Obersiebenbrunn	30842	Ringelsdorf-Niederabsdorf	30850
Ludweis-Aigen	32212	Oberwaltersdorf	30623	Rohr im Gebirge	32324
Lunz am See	32005	Obritzberg-Rust	31930	Rohrau	30721
		Oed-Oehling	30522	Rohrbach an der Gölßen	31410
M		Opponitz	30524	Röhrenbach	31119
Mailberg	31025	Orth an der Donau	30844	Rohrendorf bei Krems	31337
Maissau	31026	Ottenschlag	32518	Röschitz	31120
Mank	31521	Otenthal	31658	Rosenburg-Mold	31121
Mannersdorf am	30716	Otterthal	31820	Rossatz-Arnsdorf	31338
Leithagebirge				Ruprechtshofen	31537
Mannsdorf an der Donau	30834	P		Rußbach	31224
Marbach an der Donau	31522	Palterndorf-Dobermannsdorf	30845		
Marchegg	30835	Parbasdorf	30846	S	
Maria Enzersdorf	31716	Paudorf	31333	Sallingberg	32522
Maria Laach am Jauerling	31326	Payerbach	31821	Scharndorf	30722
Maria Taferl	31523	Perchtoldsdorf	31719	Scheibbs	32013
Maria-Anzbach	31921	Pernegg	31117	Scheiblingkirchen-Thernberg	31832
Maria-Lanzendorf	32411	Pernersdorf	31033	Schollach	31543
Markersdorf-Haindorf	31922	Pernitz	32323	Schönaun an der Triesting	30631
Markgrafeneusiedl	30836	Persenbeug-Gottsdorf	31530	Schönbach	32523
Markt Piesting	32319	Petronell-Carnuntum	30718	Schönberg am Kamp	31355
Martinsberg	32517	Petzenkirchen	31531	Schönbühel-Aggsbach	31542
Matzen-Raggendorf	30838	Pfaffenschlag bei Waidhofen	32214	Schönkirchen-Reyersdorf	30852
Matzendorf-Hölles	32320	a.d.Thaya		Schottwien	31833
Mauerbach	32412	Pfaffstätten	30625	Schrattenbach	31834
Mautern an der Donau	31327	Pillichsdorf	31642	Schrattenberg	31646
Meiseldorf	31114	Pitten	31823	Schrattenthal	31041
Melk	31524	Pöchlarn	31533	Schrems	30935
Michelbach	31923	Pöggstall	31534	Schwadorf	32418
Michelhausen	32120	Pölla	32520	Schwarzau am Steinfeld	31835
Miesenbach	32321	Pottendorf	30626	Schwarzau im Gebirge	31836
Mistelbach	31633	Pottenstein	30627	Schwarzauenau	32524
Mitterbach am Erlaufsee	31408	Poysdorf	31644	Schwarzenbach	32326
Mitterndorf an der Fische	30621	Prellenkirchen	30719	Schwarzenbach an der	31939
Mödling	31717	Pressbaum	32415	Pielach	
Mönichkirchen	31815	Priggwitz	31825	Schwechat	32419
Moorbad Harbach	30913	Prinzersdorf	31932	Schweiggen	32525
Moosbrunn	32413	Prottes	30848	Seebenstein	31837
Muckendorf-Wipfing	32143	Puchberg am Schneeberg	31826	Seefeld-Kadolz	31042
Muggendorf	32322	Puchenstuben	32007	Seibersdorf	30633
Mühldorf	31330	Pulkau	31035	Seitenstetten	30532
Münchendorf	31718	Purgstall an der Erlauf	32008	Semmering	31838
Münichreith-Laimbach	31525	Purkersdorf	32416	Senftenberg	31343
		Pyhra	31934	Sieghartskirchen	32131
				Sierndorf	31226
N		R		Sigmundsherberg	31124
Nappersdorf-Kammersdorf	31028	Raabs an der Thaya	32216	Sitzenberg-Reidling	32132
Natschbach-Loipersbach	31817	Raach am Hochgebirge	31827	Sitzendorf an der Schmida	31043
Neidling	31925	Raasdorf	30849	Sollenau	32327
Neudorf bei Staatz	31634	Rabensburg	31645	Sommerein	30724
Neuhofen an der Ybbs	30520	Rabenstein an der Pielach	31935	Sonntagberg	30533
Neulengbach	31926	Ramsau	31409	Soofß	30635
Neumarkt an der Ybbs	31527	Randegg	32009	Spannberg	30854
Neunkirchen	31818	Rappottenstein	32521	Spillern	31227
Neusiedl an der Zaya	30841	Rastendorf	31336	Spitz	31344
Neustadt an der Donau	30521	Rauchenwarth	32417	St. Aegydt am Neuwalde	31411
Neustift-Innermanzing	31927	Ravelsbach	31036	St. Andrä-Wördern	32142
Niederhollabrunn	31234	Raxendorf	31535	St. Anton an der Jeßnitz	32011
Niederleis	31636				

Übersicht der Politischen Bezirke, Gerichtsbezirke und Gemeinden

St. Bernhard-Frauenhofen	31123	W	Zellerndorf	31052
St. Corona am Wechsel	31830		Ziersdorf	31053
St. Egyden am Steinfeld	31831	Waidhofen an der Thaya	Zillingdorf	32338
St. Georgen am Reith	30526	Waidhofen an der	Zistersdorf	30863
St. Georgen am Ybbsfelde	30527	Thaya-Land	Zöbern	31848
St. Georgen an der Leys	32012	Waidhofen an der Ybbs	Zwentendorf an der Donau	32141
St. Leonhard am Forst	31539	Waidmannsfeld	Zwettl-Niederösterreich	32530
St. Leonhard am Hornerwald	31340	Waldegg	Zwölfaxing	32424
St. Margarethen an der	31938	Waldenstein		
Sierning		Waldhausen		
St. Martin	30932	Waldkirchen an der Thaya		
St. Martin-Karlsbach	31540	Wallsee-Sindelburg		
St. Oswald	31541	Walpersbach		
St. Pantaleon-Erla	30529	Wang		
St. Peter in der Au	30530	Warth		
St. Pölten	30201	Wartmannstetten		
St. Valentin	30531	Weiden an der March		
St. Veit an der Gölsen	31412	Weikendorf		
Staatz	31649	Weikersdorf am Steinfeld		
Statzendorf	31940	Weinburg		
Steinakirchen am Forst	32014	Weinzierl am Walde		
Stetteldorf am Wagram	31228	Weissenbach an der Triesting		
Stetten	31229	Weißkirchen an der		
Stockerau	31230	Perschling		
Stössing	31941	Weißkirchen in der		
Straning-Grafenberg	31130	Wachau		
Straß im Straßertale	31346	Weistrach		
Strasshof an der Nordbahn	30856	Weiten		
Stratzing	31347	Weitersfeld		
Strengberg	30534	Weitra		
Stronsdorf	31650	Wiener Neudorf		
Sulz im Weinviertel	30857	Wiener Neustadt		
		Wienerwald		
T		Wieselburg		
Tattendorf	30636	Wieselburg-Land		
Teesdorf	30637	Wiesmath		
Ternitz	31839	Wildendürnbach		
Texingtal	31551	Wilfersdorf		
Thaya	32217	Wilhelmsburg		
Theresienfeld	32330	Willendorf		
Thomasberg	31840	Wimpassing im Schwarzatale		
Traisen	31413	Windigsteig		
Traiskirchen	30639	Winklarn		
Traismauer	31943	Winzendorf-Muthmannsdorf		
Trattenbach	31841	Wöbling		
Traunstein	32528	Wolfpassing		
Trautmannsdorf an der Leitha	30726	Wolfsbach		
Trumau	30641	Wolfsgraben		
Tulbing	32134	Wolfsthal		
Tulln an der Donau	32135	Wolkersdorf im Weinviertel		
Tullnerbach	32421	Wöllersdorf-Steinabrückl		
Türnitz	31414	Wullersdorf		
		Würflach		
U		Würmla		
Ulrichskirchen-Schleinbach	31651	Y		
Unserfrau-Altweitra	30939	Ybbs an der Donau	31549	
Untersiebenbrunn	30858	Ybbsitz	30543	
Unterstinkenbrunn	31652	Yspertal	31552	
		Z		
V				
Velm-Götzendorf	30859	Zeillern	30544	
Viehdorf	30536	Zeiselmauer-Wolfpassing	32140	
Vitis	32219	Zelking-Matzleinsdorf	31550	
Vösendorf	31723			

Siedlungsnamen

Übersicht aller Siedlungsnamen

A					
		Aicher	30506	Almosen	*32505
		Aichet	30511	Alpeltal	*31814
Aalfang	*30902	Aichet	30531	Alpenfreundehütte	31842
Abdecker	30921	Aichethof	31350	Alpenhof	31821
Abetzberg	*30504	Aichhof	30502	Alpkogelhütte	31841
Abetzdorf	30517	Aichhof	32419	Alt Gföhl	31311
Abfaltersbach	*31810	Aichlmühl	32308	Alt-Dietmanns	*32202
Abfaltersberg	31904	Aichöd	30533	Alt-Hart	30201
Ablaß	32002	Aiden	30501	Alt-Nagelberg	*30903
Absberg	32101	Aigelsbach	*31909	Alt-Prerau	*31653
Abschlag	*30910	Aigelsreith	31935	Alte Siedlung	32318
Abschleifing	30520	Aigen	30503	Altenberg	*32142
Absdorf	*31940	Aigen	*30511	Altenburg	*31101
Abspann	32516	Aigen	*30614	Altenburg	*31947
Abspannhäuser	32516	Aigen	*31309	Altendorf	*31551
Abstetten	*32131	Aigen	31540	Altendorf	*31801
Achau	*31701	Aigen	31549	Altenhof	*31355
Achleiten	30534	Aigen	*31934	Altenhof	32009
Ackermühle	32015	Aigen	*32212	Altenhof	*32014
Adamermühle	32317	Aigen	*32314	Altenhof	32315
Adamstal	31409	Aigen	*32508	Altenhofen	*30531
Adelberg	30514	Aigenfließen	*30509	Altenhofen	*31521
Adeldorf	*31934	Aigner	31110	Altenhofen	*31539
Aderklaa	*30801	Aigner	31412	Altenmarkt	31552
Adersdorf	30507	Ainhofen	31513	Altenmarkt	*31611
Adersdorf	30542	Akampenreith	32011	Altenmarkt	*32006
Adletzberg	*31912	Alauntal	30101	Altenmarkt an der Triesting	*30602
Adlitzgraben (oberer Teil)	31805	Albern	*32508	Altenmarkt im Thale	*31022
Adlitzgraben (unterer Teil)	31805	Alberndorf	*32216	Altenrath	30509
Adolf-Kögler-Hütte	31826	Alberndorf im Pulkautal	*31001	Altenreith	*32001
Adriganhof	31834	Albersberg	30503	Altenwörth	*32114
Afing	*31925	Albing	30529	Althof	31605
Afterbach	*31535	Albrechts	*30940	Althöflein	*31617
Aggsbach	*30609	Albrechtsberg an der Großen	*31302	Althütten	30932
Aggsbach	*32521	Krems		Altlangbach	*31901
Aggsbach Markt	*31301	Albrechtsberg an der Pielach	*31520	Altlichtenwarth	*31601
Aggsbach-Dorf	*31542	Alicenhof	31616	Altmanns	*30916
Aggstein	*31542	Alkersdorf	*30614	Altmanns	*31603
Agsbach	30616	Allahof	31809	Altmannsdorf	*30201
Ägydigraben	30645	Alland	*30601	Altmannshütte	30860
Ahorn	32005	Allentsgschwendt	*31324	Altmelon	*32519
Ahornberg	32005	Allentsteig	*32501	Altpölla	*32520
Ahorngraben	32001	Allersberg	30526	Altruppersdorf	*31644
Ahornhof	31411	Allersdorf	30502	Alttürnauhäuser	30915
Ahornhütte	31939	Allersdorf	30527	Altwaidhofen	*32220
Ahornleiten	*32012	Allhang	32403	Altwaldhäusl	31525
Ahorntal	32005	Allhartsberg	*30501	Altweidling	*31310
Ahragartensiedlung	31208	Allinger	31311	Altweitra	*30939
Ahrenberg	*32132	Alm	31406	Altwies	31507
Aich	30530	Alm	31926	Am Anger	31814
Aich	30542	Alm	32206	Am Anninger	31706
Aichau	*31502	Alm	32310	Am Ascher	31826
Aichbach	*31539	Alm	32326	Am Berg	31414
Aichbauer	30542	Almbauer	30543	Am Berg	31552
Aichberg	30515	Almbauer	31923	Am Berg	31918
Aichberg	30531	Almbauer	32325	Am Böhmberg	30942
Aichberg	*31507	Almen	*32302	Am Brand	30645
Aichberg	32006	Almer	30530	Am Brand	31552
Aichberg	32014	Almerberg	*31927	Am Bügel	31410
Aichbüchl	30533	Almerer	31412	Am Frauenbach	31831
Aichen	30301	Almersberg	*31926	Am Gartln	31511
Aichen	30515	Almerstein	30503	Am Glockenberg	30101
Aichen	*31521	Almfrieden	32311	Am Gugerl	31947
		Almhäuser	32210	Am Hagen	32415
		Almjäger	31803	Am Hainer Berg	31912

Übersicht aller Siedlungsnamen

Am Hartberg	31815	Ameishaufen	*32008	Anthofergut	30530
Am Harzberg	30603	Ameistal	*32110	Anthofergut	30539
Am Hennest	31401	Amelsdorf	*31103	Anthofrotte	*31414
Am Himmel	31407	Amesbach	*32014	Antonikapelle	31621
Am Hirschberg	31514	Amesegg	30527	Antoniuskapelle	30812
Am Hof	31836	Amesleithen	*30520	Antonshof	30863
Am Kaltenegg	31404	Amlös	*32317	Antwies	32508
Am Kogl	30543	Ammern	30301	Anzenbach	*31521
Am Lehen	31825	Amöd	30609	Anzenberg	*31550
Am Lehen	31935	Amstall	*31330	Anzenberg	*31913
Am Loam	31402	Amstetten	*30502	Anzendorf	*31543
Am Neuschacht	31813	Amstettnr Hütte	30301	Anzenhof	*31948
Am Obersberg	31813	Amtmann	30301	Anzenthalmühle	32106
Am Ort	31401	Amtwiesen	31340	Anzing	*31926
Am Ort	31918	An den Mühlen	31214	Anzing	*32139
Am Pichl	31909	An der Haupttraisen	31411	Apfaltersbach	*31539
Am Pittnerberg	30201	An der Leithen	32321	Apfelbauer	31826
Am Plackles	31813	An der Stadlhütte	32416	Äpfelgschwendt (verf.)	32505
Am Plackles	32311	An der Wand	32321	Arb	*31550
Am Rechen	*31533	An der Weide	30709	Arbachmühle	30716
Am Reitern	31511	Anderlfabrik	*30935	Arbesbach	*32502
Am Reith	31552	Andersbach	*31404	Arbestal	31826
Am Rodinger	31311	Andlersdorf	*30802	Arbesthal	*30708
Am Sattel	31525	Anetzberg	30506	Ardagger Markt	*30503
Am Schober	32011	Angelbach	*30910	Ardagger Stift	*30503
Am Schuß	31546	Angelsberg	32004	Armschlag	32518
Am See	30633	Anger	30506	Armschlag	*32522
Am See	31001	Anger	30515	Arnberg	32502
Am See	31321	Anger	30543	Arndorf	*31534
Am Seebach	31404	Anger	*30932	Arnersdorf	*31513
Am Seebach	31411	Anger	31841	Arnolz	*32214
Am Segen-Gottes	31813	Anger	*32011	Arnreith	*32521
Am Stampf	32318	Angerbauer	31412	Arthof	30529
Am Steg	30544	Angerbauer	31836	Arthof	31403
Am Stein	31402	Angerhof	30507	Arthof	31552
Am Stein	31814	Angerhof	31903	Arthofen	30541
Am Stein	31935	Angerholz	*30501	Artlehen	*31515
Am Steinberg	32333	Angermühle	31506	Artneramt	*31528
Am Steindl	30101	Angermühle	31920	Artolz	*32214
Am Stocket	30533	Angern	*30101	Artstetten	*31502
Am Sulzbach	31401	Angern	*31912	Arzbach	31406
Am Sulzbichl	*32007	Angern	*31930	Arzberg	30301
Am Teich (2x)	31534	Angern an der March	*30803	Arzberg	31832
Am Teiritz	31229	Annaberg	31401	Arzgrub	32142
Am Tonberg	31516	Annaberg	32335	Arzwiesen	*31302
Am Unterstein	31411	Annaberger Haus	31401	Aschauer	31319
Am Wald	32321	Annafuß	31503	Aschauer	31340
Am Waldreich	31947	Annagschmais	*31534	Aschauer (nordwestl.vom Stackelberg)	31311
Am Waller	30939	Annahütte	30516	Aschauer (südwestl.vom Stackelberg)	31311
Am Weg	31920	Annahütte	30838	Aschauerhütte	31311
Am Weier	31814	Annakapelle	31633	Aschbach-Dorf	*30504
Am Weinberg	30503	Annarotte	*31401	Aschbach-Markt	*30504
Am Wolfsholz	31704	Annastift	*31517	Aschberg	*31919
Am Zwickl	31311	Annatsberg	31503	Aschberg	*31927
Am großen Riegl	31401	Annatsberg	*32530	Aschbichl	32009
Am untern Stein	31923	Annenhofsiedlung	31413	Aschbichler	31405
Amais-Wies-Hütte	31836	Annental	31409	Aschelberg	*31534
Amایشaufen	31541	Annerl	32309	Aschen	*32523
Amaliendorf	*30902	Anninger Schutzhaus	31706	Aschendorf	*31051
Amasödt	30512	Anscha	32528	Aschenmoos	32002
Ambach	*31948	Anschäumühle	32528	Ascherhof (verf.)	32530
Ameis	*31649	Ansger	31405	Aschermühle	32528
Ameisberg	32421	Antenfeinhöfe	*32508	Aschlbreg	32008
Ameisbühel	31411	Anthof-Siedlung	31414		
Ameisbühel	31726	Anthöfe	31414		

Übersicht aller Siedlungsnamen

Aspacherfeld	30860	Auf der Stift	32511	Bachhof	31923
Aspang Markt	*31802	Auf der Wiese	31825	Bachinger	32007
Aspanger AG	31803	Auf der Zeile	31330	Bachler	32007
Asparn	*32119	Auf der Öd	31411	Bachleralm	30526
Asparn an der Zaya	*31603	Auf der Öd	31412	Bachlerboden	30542
Asperhofen	*31902	Aufeld	30726	Bachner	31404
Asperkeller	31216	Aufental	32007	Bachner	31909
Aspersdorf	*31022	Augebiet (2x)	32408	Bachner	32004
Assmannmühle	31226	Auggenthal	*31018	Bachones	31525
Atlezhof	31507	Augrabler	31343	Bachwirt	30301
Atschreith	30301	Augustinerhütte	30601	Bäckerlehen	31909
Attenreith	*31302	Auhäuser	30932	Bad Deutsch-Altenburg	*30702
Atz	32322	Auhof	30909	Bad Fischau	*32301
Atzelsdorf	30536	Auhof	31414	Bad Großpertholz	*30910
Atzelsdorf	*31102	Auhof	31505	Bad Pirawarth	*30805
Atzelsdorf	*31505	Auhof	31525	Bad Schönau	*32302
Atzelsdorf	*31612	Auhof	31534	Bad Vöslau	*30603
Atzelsdorf	*32120	Auhof	31903	Baden	*30604
Atzenbrugg	*32104	Auhof	31929	Badendorf	*31929
Atzing	*31513	Auhof	32142	Badesee	30726
Atzling	*31934	Aukental	30504	Badesee	32135
Au	30520	Aumühle	31130	Badesee	32406
Au	30521	Aumühle	32009	Badeseeanlage Maria	32141
Au	30527	Aumühle	32223	Ponsee	
Au	30532	Auratsberg	*31522	Badeseen	31718
Au	*30534	Ausiedlung	30618	Badeseen	32406
Au	*31203	Ausiedlung	32140	Badesiedlung	32142
Au	31311	Ausschlag	31803	Badesiedlung Kreuzenstein	31216
Au	31402	Ausschlag-Zöbern	31802	Badeteich	32107
Au	31525	Außer-Wiesenbach	*31412	Badeteich Bisamberg	31201
Au	*31539	Außeraigen	*31803	Badhof	*30506
Au	31549	Äußere Schmelz	31401	Bagelmühle	31326
Au	31552	Außerfahrafeld	*31414	Bahnhof	30530
Au	31812	Außerfurth	*31901	Bahnhof	32529
Au	31814	Außergrub	30507	Bahnhof Großhollenstein	30516
Au	31836	Außerhalbach	*31406	Bahnhofsgebiet	32132
Au	31926	Außerhoderberg	32004	Bahnhofsiedlung	30201
Au	32004	Außerkasten	*31903	Bahnhofsiedlung	30830
Au am Anzbach	*31926	Außerlehen	32315	Bahnhofsiedlung	31913
Au am Kraking	*32415	Außermanzing	*31927	Bahnhofsiedlung	32106
Au am Leithaberger	*30701	Außermayrhofen	30514	Bahnhofsiedlung St. Egyden	31831
Au-Hahn	32516	Außerneuwald	31803	Bahnsiedlung	31940
Aubauern	30507	Außerreith	*31515	Baichberg	*30533
Auberg	30511	Außerschildgraben	31832	Baierdorf	*31036
Audorf	*31901	Außertoifenbach	32009	Balbersdorf	32321
Aue	*31810	Aussiedler	31922	Balldorf	30527
Auerbach	31506	Aussiedlerhöfe	30724	Balt	31319
Auerbauer	31414	Autendorf	*31104	Bamböckhub	30542
Auerbauern-Siedlung	30301			Bammer	31403
Auerfeld	31839	B		Bangarthof	32325
Auerhahn	31829	Babenbergerseen	31718	Bankschmitten	32523
Auerhütten	32310	Bach (2x)	30503	Bannholzmühle	32515
Äuerl	30502	Bach (2x)	30526	Barbaraholz	*31927
Auern	*31934	Bach	30530	Barbarakapelle	31103
Auersthal	*30804	Bach	30534	Bäreneckhütte	31411
Auf dem Sonnwendstein	31833	Bach	*31551	Bärenlucke	30910
Auf den Fogans	31514	Bach	*32006	Bärenreit	31414
Auf der Eben	31511	Bach	*32012	Bärenwirt	31833
Auf der Höh	31827	Bach	32321	Bärndorf	*32141
Auf der Höh	32321	Bacharnsdorf	*31338	Bärnkopf	*32503
Auf der Oed	31825	Bachbauer	31909	Bärntaler	31935
Auf der Oed	31918	Bacher	31412	Bartberg	32415
Auf der Oed	31929	Bacher	31941	Bartoschviertel	30856
Auf der Oed	31941	Bacherbauer	32314	Baselhof	31926
Auf der Prinz	31923			Bauchsen	32008

Übersicht aller Siedlungsnamen

Bauchtner	30539	Benking	*31326	Berndorf Metallwerke AG	30605
Bauer	31344	Berg	30502	Berndorfer Hütte	32323
Bauer	32515	Berg	*30516	Bernegg	31809
Bauermühle	32312	Berg	30521	Bernhard	30521
Bauernboden	30516	Berg	30534	Bernhards	*32515
Bauernfeld	31522	Berg	*30703	Bernhards	*32530
Bauerngruber	31407	Berg	31506	Bernhardshof	*32514
Bauernhöfe	32310	Berg	31843	Bernhardsthal	*31604
Bauernhofer	31941	Berg	*31917	Bernhof	31525
Bauernlehen	32001	Berg	31934	Bernreit	*31410
Bauernschrotmühl	30543	Berg	32010	Bernreith	31843
Bauernsimerl	32324	Berg	32013	Bernreith	*32518
Bauersee	32406	Berg	*32015	Bernschlag	*32501
Bauland	*31903	Berg	32322	Bertagnolimühle	31912
Baulanden	*31537	Berg und Graben	30602	Besenbeck	32516
Baulandsondergebiet- Badehütten	32140	Bergau	*31008	Besenbuch	*31507
Baulandsondergebiet- Badehütten	32143	Bergau	31410	Besendorf	30504
Baumbach	*32006	Bergbauer	32007	Betonwerk	32404
Baumgarten	30507	Bergen	30904	Betsteig	32322
Baumgarten	30542	Berger	31410	Bettsteighof	30645
Baumgarten	*31327	Berger Brandhütte	30516	Biberbach	*30507
Baumgarten	31514	Bergerbauer	31935	Biberbach Umgebung	30507
Baumgarten	31841	Bergerhäusl	32525	Bibersberg	30301
Baumgarten	31906	Bergerhof	31918	Biberschlag	*32528
Baumgarten	31920	Bergerhöhe	31404	Bichl (2x)	30501
Baumgarten	*31929	Bergern (2x)	31534	Bichl	30301
Baumgarten	*31934	Bergern	*31550	Bichl	30543
Baumgarten	32004	Berghaus	31948	Bichl	*31507
Baumgarten	32008	Berghaus Hochschneeberg	31826	Bichl	31528
Baumgarten	32009	Berghaus Turmkogel	32007	Bichl	31836
Baumgarten	32011	Berghäuser	30514	Bichl	31906
Baumgarten	*32132	Berghäuser	31943	Bichl	32001
Baumgarten	32319	Berghäusl	30942	Bichl	32002
Baumgarten am Tullnerfeld	*32112	Berghof	30301	Bichl	32010
Baumgarten am Wagram	*32110	Berghof	*30521	Bichl	*32012
Baumgarten an der March	*30865	Berghof	31403	Bichl	32014
Baumgarten bei Kasten	*31917	Berghof	31406	Bichlbauer	30543
Baumgartenberg	*31528	Berghof	31503	Bichler	31404
Baumgarteneck	32314	Berghof	31923	Bichler	31412
Baumgartenhof	31404	Berghof	31934	Bichlhof	32525
Baumgartner	31409	Berghotel-Tulbingerkogel	32134	Biedermannsdorf	*31702
Baumgartner	31805	Berging	30536	Bieglhof	31836
Baumgartner	31826	Berging	31503	Bieglhof	32324
Baumholz	31904	Berging	*31542	Bierbaum am Kleebüchel	*32115
Baumschule Praskac	32135	Berging	31549	Bierbaumdorf	30542
Baumthal	31814	Berging	*31926	Biesenberg	30538
Baumühle	32216	Berging	*32017	Bigl	30609
Baunzen	32416	Bergkapelle	31943	Bihaberg	32415
Bauxberg	*32017	Bergknappsiedlung	31849	Bildbuche	31925
Bayerhof	31404	Berglach	*31810	Bildereiche	32135
Behamberg	30506	Bergland	*31503	Bilekalm	31826
Behofen	30935	Berglbauer	32302	Billingshof	31934
Bei der Bildeiche	31517	Bergmayr	30539	Binder	31941
Beidenstein	30521	Bergrotte	*32007	Binderau	32135
Beikogel	32001	Bergschloss Seebenstein	31837	Binderhof	32516
Beim Roten Kreuz	31847	Bergschwand	30524	Biologische Station	32005
Beistein	32335	Bergshof	30504	Biramühle	30542
Benda Lutz Werke	31928	Bergsiedlung	31405	Birchhof	31539
Benediktinerstift Altenburg	31101	Bergstation Raxseilbahn	31829	Birkensee	31718
Benediktinerstift Melk	31524	Berlau	31923	Birkensiedlung	31636
Benediktinerstift Seitenstetten	30532	Bernau	30526	Birnbaumer	31403
Benetzöd	30533	Bernau	*31403	Bisamberg	*31201
Bengelbach	31330	Bernau	31540	Bischofmühle	30530
		Bernau	32528	Bischofstein	31525
		Berndorf	*30605	Bischofstetten	*31504

Übersicht aller Siedlungsnamen

Bismarckturm	32530	Böhmerhof	31901	Brandstatt bei Oed	*31539
Bittersbach	*31507	Böhmhäusl	30910	Brandstatt-Am Steghof	32013
Blachl	32002	Böhmhöf	*32530	Brandstattbauer	31803
Blahasee	32406	Böhmmühle	30910	Brandstätten	31541
Blamau	30516	Böhmsdorf	*32508	Brandstätter (2x)	31412
Blankohäuser	30915	Böhmsdorfmühle	32508	Brandstätterhof	32308
Blasermühle	31022	Böhmszeit	30908	Brandstattgraben	31918
Blasreit	31409	Bohnsteigerhütte	32002	Brandstetten	30501
Blättergraben	32523	Bols	31904	Brandstetten	30507
Blättertäl	31826	Bonnleiten	*31941	Brandstetten	30520
Blättertäl	32308	Bonthal	31935	Brandstetten	30542
Blaustaudenhof	31629	Bösendorf	31947	Brandstetten	*32017
Bleibergsiedlung	30534	Bösendürnbach	*31021	Brandstetterkogelhütte	30521
Bletl	30539	Bösenneuzen	*32530	Brandteichhäuser	30903
Bleyer	32314	Boxhofen	30502	Brandtner	31403
Blindberg	30534	Bozener Siedlung	32530	Brauerei	30201
Blindberg	30538	Brachegg	30503	Brauerei Wieselburg	32016
Blindendorf	31839	Brama	31504	Brauhaus	31302
Blindenmarkt	*31505	Brambach	31904	Brauhaus	31324
Blindhof	30506	Bramberg	31947	Bräuhaus	31552
Blindorf	*31903	Bramböck	31935	Bräuhäusl	30935
Blindorf	*31934	Bramer	31405	Bräuhof	32516
Blöchl	31405	Bramethof	31926	Brauneckmühle	31340
Blockhaus	30910	Bramhof	31904	Braunegg	*31535
Blössenanger	31812	Brand	30514	Braunhof	32516
Blumau	30631	Brand	*30903	Braunöd	*31514
Blumau	*30646	Brand	*31904	Braunsberg	30514
Blumau	*32312	Brand	31909	Braunsberg	30534
Blumau	*32508	Brand	32332	Braunsberg	*31917
Blumau an der Wild	*32212	Brand	*32529	Braunsdorf	*31043
Blumauer	30602	Brandberg	32423	Braunshof	30511
Blumauer Kapelle	32508	Brandeben	*32007	Breinmühl	31918
Blumauerhof	31934	Brandgegend	*32007	Breitl	30925
Blumaumühle	30521	Brandhaus	32221	Breitenau	*31804
Blümelhof	31404	Brandhäuser	30916	Breitenberg	*30932
Blümelsberg	30532	Brandhäusl	31927	Breitenbuch	*32325
Blumensiedlung	31710	Brandhof	30503	Breiteneich	*31109
Blumenthal	*30863	Brandhof	30507	Breiteneich	31531
Blütenmühle	32518	Brandhof	31330	Breitenfeld	*32505
Bochabauer	31539	Brandhof	31535	Breitenfurt bei Wien	*31703
Bockfließ	*31605	Brandhof	32010	Breitenfurt-Ost	31703
Bockhof	32502	Brandl	30534	Breitenfurt-West	31703
Bockhörner	32001	Brandl	31906	Breitenmühle	31041
Böckl	30530	Brandleiten	30609	Breitenschollen	*32017
Bocksühel	30906	Brandler	32309	Breitensee	*30835
Boden	31840	Brandlhof	30602	Breitensee	*30908
Bodenbauer	31408	Brandner	30515	Breitensohl	31826
Bodenbauereck	31408	Brandstadl	32416	Breitenstein	*31805
Bodenberg	31551	Brandstadt	30542	Breitenstein	31832
Bodendorf	*31521	Brandstädter	31412	Breitenwaida	*31022
Bodensdorf	*32017	Brandstatt	30301	Breitfeld	30529
Bodensteinerhof	31613	Brandstatt	30516	Breitstetten	*30831
Bodingbach	32005	Brandstatt	30526	Breitstrum	30502
Bodinggraben	32011	Brandstatt	31330	Brennalm	31406
Bodinghütte	32002	Brandstatt	31411	Brennerhof	30910
Bodingriegel	32011	Brandstatt	31525	Brennhof	31403
Bodingstein	32005	Brandstatt	31820	Brennhof	*31534
Bogenhof	30504	Brandstatt	31918	Brennhof	31923
Bogenhof	32006	Brandstatt	31920	Brennhofen (2x)	31206
Bogenmühle	30530	Brandstatt	32006	Brennleiten	31202
Bogenneusiedl	*31622	Brandstatt	32008	Brennmühle	31534
Bogenreith	31541	Brandstatt	32009	Brenntenberg	31340
Böheimkirchen	*31903	Brandstatt	*32013	Brennwiese	32001
Böhler	32327	Brandstatt	*32014	Brentenmais	32415
Böhlerwerk	*30533	Brandstatt bei Au	*31539	Bretmas	31825

Übersicht aller Siedlungsnamen

Brettbach	30506	Brunner	31411	Burg Heidenreichstein	30916
Bretterbauer	32508	Brunnhof	*30515	Burg Kreuzenstein	31216
Brettl	*32001	Brunnhof	31934	Burg Krumau	31321
Brettschacher	31829	Brunnhof	32323	Burg Liechtenstein	31716
Brettwies	32421	Brunnhöf	32525	Burg Neuhaus	30645
Brillergaben	31412	Brunning	*32017	Burg Ranna	31330
Brillhäuser	32203	Brunnkirchen	*30101	Burg Rappottenstein	32521
Brillhäuser	32217	Brunnmühle	32502	Burg Rastenberg	31336
Bromau	30526	Brunnrotte	*31939	Burg Rosenburg	31121
Bromberg	*32325	Brunnstein	31408	Burg Wartenstein	31827
Bromberg	*32506	Brunntal	32324	Burger	31319
Bromreit	32002	Brunnwiesen	*31537	Burger Wirtshaus	31319
Broselsimerlalm	31414	Brunsthäusl	31918	Burgern	31541
Bruchet	31340	Bubendorf	*30542	Burgersberg	30504
Bruck	31826	Buch	30534	Burgerschlag	*32309
Bruck	31906	Buch	*32018	Burgerwiesen	*31101
Bruck am Ostrong	*31534	Buchbach	*31806	Burggraben	32332
Bruck an der Leitha	*30704	Buchbach	*31941	Burghartsmühle	31525
Bruckbach	30530	Buchbach	*32221	Burghof	31528
Bruckbach	*30533	Buchbachhof	31326	Burghof	31539
Bruckenbauer	31809	Buchberg	30524	Burgkogel	30521
Bruckerhof	31826	Buchberg	31402	Bürgschacher	32012
Bruckhof	31405	Buchberg	31843	Burgschleinitz	*31103
Brückl	32011	Buchberg	31917	Burgstall	30925
Brückler	31414	Buchberg	32002	Burgstall	31407
Bruckmayr	30539	Buchberg	*32007	Burgstall	31920
Bruckmühle	31906	Buchberg	32009	Burgstall	*31921
Bruckmühle	32521	Buchberg	*32010	Burgstall	31934
Bruckmühle	32529	Buchberg am Kamp	*31106	Burgstaller	31541
Bruckner	31541	Buchberger Waldhütten	*31355	Burhof	31904
Bruckwirt	32011	Buchegg	32516	Burker	31311
Bruderberg	30542	Buchegg	30524	Burker	31340
Bruderndorf	*31234	Buchegg	32315	Bürschhof am Gahns	31842
Bruderndorf	*32516	Buchegg	32528	Burstynkaserne	32424
Bruderndorferwald	*32516	Büchel	32008	Bürtaler	32308
Brugg	*31124	Büchel	32013	Burweg	31905
Brugg (verf.)	32520	Buchelbach (3x)	31726	Busbauer	32314
Brühlhäuser	32209	Buchen	30541	Buschberghütte	31613
Bründlehen	32009	Buchenhof	32412	Buschbergsiedlung	31613
Bründles	31502	Bucherbauer	30534	Buschhof	31927
Bründlkapelle	31035	Buchet	30521	Busendorf	*31521
Bründlkapelle	31121	Buchgraben	*31504	Buttendorf	*31103
Bründlkapelle	31646	Buchgraben	32403	Buttendorf	*32141
Bründlkapelle	31911	Buching	30515		
Bründlkapelle	32202	Büchl	30522	C	
Bründlkirche	32417	Buchleiten	30522	Campingplatz-Waldbad-	31107
Bründlmühle	31324	Buchmais	32002	Geras	
Bründltal	31035	Buchmaisalm	32002	Cholerakapelle	30613
Brunn	*31934	Buchsbaumkapelle	30812	Cholerakapelle	30803
Brunn	32013	Buchsach	31927	Cholerakapelle	31839
Brunn	*32203	Buchstuck-Burgstall	32309	Chor	32001
Brunn	*32221	Buder	31408	Chorherrn	*32134
Brunn	*32502	Bühel	30602	Christenberg	*31504
Brunn am Gebirge	*31704	Bühren	*31514	Christental	31935
Brunn am Wald	*31324	Bullendorf	*31654	Czerwenka	31848
Brunn an der Erlauf	*31533	Bundesfohlenhof	32009		
Brunn an der	*32301	Bundessportschule	30715	D	
Schneebergbahn		Spitzerberg		Dachberg	30521
Brunn an der Wild	*31102	Burg	30515	Dachelhof	32506
Brunn bei Pitten	*32306	Burg	31408	Dachgrub	30521
Brunn im Felde	*31310	Bürg	*31842	Dachler	31336
Brunndoppelhof	31930	Burg	31918	Dachsbach	*31941
Brunneck	32002	Burg Greifenstein	32142	Dachsbach	32001
Brunnecker Hütte	32002	Burg Grimmenstein	31812	Dachsberg	*32012
Brunneckreith	30526	Burg Hartenstein	31350		

Übersicht aller Siedlungsnamen

Dachsgraben	32011	Dietsam	*31534	Dorf	30520
Dallein	*31107	Dietweis	*30916	Dorf	30529
Dambach	32416	Dimling	*32220	Dorf	30530
Damberg	30502	Dingelberg	31947	Dorf	30539
Damberg	*31917	Dingfurt	30502	Dorf	30544
Damberg	32004	Dipolten	31506	Dorf	31541
Damböckhaus	31826	Dipolzwiese	30527	Dorf an der Enns	*30515
Dangelsbach	*31539	Dippelleiten	32001	Dorf-Au	*31935
Dankholz	*32515	Dippelreith	30524	Dorf-Au/Häusergruppe	31935
Dapfhof	32528	Dippersdorf	30520	Dorfarn	*31903
Dappach	*31102	Dippersdorf	*31053	Dörfl	*30201
Dauhof	32502	Dirnberg	30515	Dörfl	30514
Daxberg	30506	Dirnberg	30544	Dörfl	30521
Daxberg	31507	Dirnelwiese	31214	Dörfl	30533
Dechanthof	31633	Distelberg	30511	Dörfl	30602
Deckerhaus	32530	Distelburg	*31907	Dörfl	30616
Decklberg	31941	Distelreith	32009	Dörfl	*31407
Degen	31803	Distelreith	32010	Dörfl	*31504
Dehendorf	30530	Ditrichslehen	32001	Dörfl	*31514
Deinzendorf	*31052	Doberau	30516	Dörfl	31552
Deißenbäck	30530	Doberg	31511	Dörfl	*31829
Demutsgraben	32530	Dobermannsdorf	*30845	Dörfl	*31902
Denk	30503	Doberndorf	*31109	Dörfl	*32006
Denk	31311	Dobersberg	*32203	Dörfl	*32018
Denkenhof	31514	Dobersnigg	*31920	Dörfl	*32114
Denköd	32009	Dobraleiten	30530	Dörfl auf der Eben	31918
Derschhof	32009	Dobrasperre	31336	Dörfl bei Kasten	*31917
Destelberg	30544	Doislau	30502	Dörflergut	30542
Deutsch-Brodersdorf	*30633	Doktorberg	31713	Dörfler	*30860
Deutsch-Haslau	*30719	Doleschalmühle	31035	Dörfler	*31203
Deutsch-Wagram	*30808	Dölla	*31502	Dörfler	31525
Deutschbach	*31935	Dollbach	31503	Dörfler	*31845
Deutschbach-Siedlung	31935	Dollberg	30531	Dorfmayr	30530
Deutschbachmühle	31935	Döllersiedlung	30301	Dorfmühle	31506
Deutschwald	32416	Döllersheim	*32520	Dorfmühle	31541
Dianahütte	31301	Dolln	31941	Dorfstadt	32503
Dickenau	31414	Dolln	31947	Dorfstadt	*32523
Diedersdorf	*31517	Donatikapelle	30716	Dorfstatt	31552
Diemannsberg	*31903	Donau Chemie AG	32141	Dorfstetten	31506
Diemlingmühle	31539	Donau-Oder-Kanal (2x)	30821	Dorna	*31110
Dienschlag	*32212	Donaudorf	*31310	Dorna	*31521
Diendorf	*31513	Donaudorf	*31549	Dornabauer	32014
Diendorf	*31930	Donaudörfel	31411	Dornau	30602
Diendorf	*32006	Donaukraftwerk	31549	Dornau	*30631
Diendorf	*32139	Ybbs-Persenbeug		Dornbach	*31726
Diendorf am Kamp	*31308	Donaualeiten	31303	Dornberg	*31902
Diendorf am Walde	*31346	Donaualeiten	31540	Dorneth	31926
Diepolz	*31616	Donauwirt	30814	Dornhof	*31514
Diepolz	*31844	Donnerreith	31106	Dornhof	32528
Diertl	31826	Doppel	30533	Dornleiten	*30516
Diesendorf	*31539	Doppel	*31910	Dornleiten	31935
Diesendorf	*31902	Doppel	*31919	Dornleiten	32312
Dietersberg	*31925	Doppel	*31930	Dornnach	31947
Dietersdorf	*31022	Doppelbauer	31848	Dornreith	32011
Dietersdorf	*32131	Doppelgraben	30501	Dörr	30516
Dietharts	*32521	Doppelhof	30602	Dörr	31319
Diethartsmühle	32521	Doppeln	32408	Dörrmühle	31311
Dietmanns	*30909	Döpferl	31330	Döstelberg	30516
Dietmanns	*32508	Doppl	*32515	Döttelbach	30401
Dietmanns	*32528	Doppler	32314	Döttelbach	32318
Dietmannsdorf	*31052	Dopplerhütte	32116	Drasenhofen	*31606
Dietmannsdorf	*31945	Döppling	31839	Draxelhof	31934
Dietmannsdorf an der Wild	*31102	Doppstein	30503	Draxelmühle	31336
Dietreichs(verf.)	32501	Dorf	30501	Drechslermühle	31651
Dietrichsbach	*32519	Dorf	30504	Drei Brüder	30925

Übersicht aller Siedlungsnamen

Drei Höfe	31336	E	Ecker	31941
Drei Hütten	31340		Eckerasch	30910
Drei-Kreuz Kapelle	31410	E-Werk im Föhrenwald	Eckerwirt	30301
Dreibuchen	32325	Ebeltal	Eckhäuser	32013
Dreibuchenkapelle	32325	Eben	Eckhof	31809
Dreifaltigkeitskapelle	30910	Eben	Eckstall	32508
Dreiföhren Kapelle	31901	Eben	Edbauer	31551
Dreihäusl	31505	Eben	Edelau	30916
Dreihöf	31514	Eben	Edelbach	*32014
Dreihöf	*31916	Eben	Edelbach bei Purgstall	*32008
Dreihöf	31947	Eben	Edelbach(verf.)	32501
Dreikohlstätten	32423	Eben	Edelbacher	32008
Dreimühlen	31528	Eben	Edelbauer	31935
Dreistetten	*32319	Eben	Edelberg	32508
Drengg	31535	Ebenbauer	Edelhof	*30514
Drescherhütten	31319	Ebendorf	Edelhof	31403
Drosendorf Altstadt	*31104	Ebenfurth	Edelhof	31410
Drosendorf Stadt	*31104	Ebenhof	Edelhof	32308
Drösiedl	*32212	Ebenhof	Edelhof	32523
Drösiedl	32214	Ebenöd	Edelhof	*32530
Drösing	*30810	Ebenseer Betonwerke	Edelmühle	30502
Droß	*31356	Ebenthal	Edelmühle	30701
Droßeramnt	*31356	Ebenwald	Edelmühle	30916
Dumdachting	30507	Ebenwaldhütte	Edelmühle	32017
Dummühle	31110	Eberbach	Edelmühle	32522
Dunkelbichl	30301	Ebergassing	Edelprinz	*32221
Dunkelstein	31839	Ebergersch	Edelsreith	*31525
Durchlaß	32005	Ebersberg	Edeltal	32308
Durchlaßalm	32005	Ebersbrunn	Edelweißhütte	31826
Durchlasser	31411	Ebersdorf	Edelwies	32001
Durlasbauer	31923	Ebersdorf	Edengans	*32223
Durlaß	*31410	Ebersdorf	Edenhof	30939
Durlmühl	32001	Ebersdorf	Ederding	*31912
Dürnbach	31411	Ebersdorf an der Zaya	Edergut	30542
Dürnbach	31503	Ebersedt	Ederhof	31403
Dürnbach	*31507	Ebersreith	Ederhöhe (2x)	30514
Dürnbach	32002	Eberweis	Ederlehen	30543
Dürnbach	*32014	Ebner	Edhof	31901
Dürnbach	*32017	Ebner	Edichenthal	31503
Dürnbach	*32332	Ebnerhof	Edla	*30502
Dürnbachtal (2x)	32332	Ebreichsdorf	Edla	30504
Dürnberg	31507	Echling	Edla	30512
Dürnberg	32503	Echsenbach	Edla	30520
Dürnberg	*32519	Echsenbacherwerk	Edla	30541
Dürnbergger	31941	Eck	Edla	30544
Dürnhag	*31903	Eck	Edla	30645
Dürnhof	32014	Eck	Edla	31534
Dürnhof	32210	Eck	Edla	31540
Dürnhof	32530	Eck	Edla	*32014
Dürnhub	30503	Eck	Edlach	*32006
Dürnhub	31926	Eck	Edlach an der Rax	*31829
Dürnkrut	*30811	Eck	Edlachhäuser	32006
Dürnleis	*31028	Eck	Edlau	30932
Dürnröhr	*32141	Eck	Edlein	30301
Dürnstein	*31304	Eck	Edlesberg	*32517
Dürnsteiner Waldhütten	*31304	Eckartsau	Edlesberger-Teichhäuser	32517
Dürntal	*30609	Eckartsberg	Edlitz	*31807
Dürnwieden	30521	Eckartsreith	Edlitz	*31945
Dürreck	30516	Eckbauer	Edlitz-Markt	*31807
Dürreck	32002	Eckbauer	Edt	30509
Dürredlitz	31840	Eckbauer	Edt	30541
Dürrensteinalm	32002	Eckenbauer	Edt	31503
Dürrockert	*32006	Eckenhof	Edtberg	32017
Dürsee	31718	Eckenstegmühle	Egelsee	*30101
		Ecker (2x)	Egelsee	30522
		Ecker (2x)		

Übersicht aller Siedlungsnamen

Egelsee	*31934	Eichberg	*31810	Ellbogen	32007
Egelsee	*32139	Eichberg	31826	Ellender Hof	30711
Egetsberg	31551	Eichberg	31832	Ellends	*32207
Egg	30532	Eichberg	*31910	Ellinghof	31713
Egg	30534	Eichberg	31919	Els	*31302
Egg	30542	Eichberggraben	32308	Els-Steinbruch	31302
Egg	31827	Eichbergkapelle	31508	Elsarn am Jauerling	*31330
Egg	32315	Eichbüchl	*32313	Elsarn im Straßertal	*31346
Eggathon	*31525	Eichbühel	31825	Elsbach	*32131
Eggenberg	31535	Eichelberg	30910	Elsenreith	*32515
Eggenberg	31903	Eichelbergstraße	31322	Elsern	*31104
Eggenbuch	32326	Eichenbrunn	*31613	Elzbach	30520
Eggenburg	*31105	Eichenhain	32408	Emmerberg	*32336
Eggendorf	*30201	Eichgraben	*31905	Emmersdorf	*31926
Eggendorf	*31333	Eichhorn	*30863	Emmersdorf an der Donau	*31553
Eggendorf	*32132	Eichhorns (verf.)	32520	Empfing	30503
Eggendorf	*32305	Eichingerhof	32530	Endholz	*30531
Eggendorf am Wagram	*31228	Eichmühle	31104	Endlas	*32518
Eggendorf am Walde	*31026	Eichmühle	31119	Endtner	30503
Eggendorf im Thale	*31022	Eidletzberg	*31911	Engabrunn	*31308
Eggenhof	31910	Eigenberg	31814	Engelbauer	31947
Eggenhoferkapelle	32501	Eigendorf	*31938	Engelberg	30529
Egger	32508	Eigenheimsiedlung	30639	Engelbrechts	*32210
Eggern	*30904	Eigenheimsiedlung	31703	Engelbrechts	*32509
Eggersdorf	30502	Eigenhof	31919	Engelgraben	32014
Eggersdorf	*31630	Einbacher	30602	Engelhartstetten	*30814
Eggersdorf	*32209	Einfaltsberg	30507	Engelmannsbrunn	*32114
Eggmanns	*32217	Einöd	*31912	Engelsberg	30507
Eggsdorf	*31907	Einödalm	30526	Engelsberg	30511
Eglesgraben	32515	Einöde	*30625	Engelschalks	*31324
Eglschachen	30506	Einödsberg	30524	Engelscharmühle	31406
Eglsee	31916	Einradlmühle	31022	Engelsdorf	*31105
Egres	*32508	Einschichten	30935	Engelsdorf	*31945
Ehrenbach	31551	Einsiedelei	31549	Engelstein	*30912
Ehrendorf	*30909	Einsiedelei	32412	Engeltal	31412
Ehrenecker Kogel	31402	Einsiedelkapelle	31644	Engersdorf	30544
Ehrenhöbarten	*30935	Einsiedl	*31550	Englöd	30533
Ehrenstraße	32006	Einsiedl	*32131	Enikelberg	*31925
Eibeck	31906	Einsiedlerkapelle	32502	Ennsbach	*31540
Eibelhof	32514	Einsiedlhof	32502	Ennsdorf	*30508
Eibelsau	*31911	Eisbergsiedlung	30201	Ennsfeld	30536
Eibenberg	30301	Eisenberg	*31321	Ensberg	*32515
Eibenberg	31551	Eisenbergeramt	*31319	Enterreingrub	30526
Eibenberg	31918	Eisengraben	*31319	Entzberg	31402
Eibenberg	32011	Eisengraberamt	*31319	Entzfeld	31402
Eibenbergerhof	31904	Eisenreichdornach	30502	Enzenreith	*31808
Eibenhof	31917	Eisenreichs	*32214	Enzersdorf an der Fischa	*30706
Eibenmühle	32011	Eisenstadt Jagdhütte	32002	Enzersdorf bei Staats	*31649
Eibensessel	32004	Eisenwerk	30932	Enzersdorf im Thale	*31022
Eibenstein	*30908	Eisenwerk	31411	Enzersfeld	*31202
Eibenstein	*32216	Eisenwiesen	*32002	Enzesfeld	30608
Eibesbrunn	*31614	Eisernes Tor	30601	Enzesfeld-Lindabrunn	*30608
Eibesbrunn-Bahnhof	31614	Eisgarn	*30906	Enzianhütte	32322
Eibesthal	*31633	Eisguggen	*31539	Enzinger	31311
Eibetsberg	*31535	Eislehen	30530	Enzinger	31319
Eibetsberg	*31546	Eitental	31519	Eppenberg	*31302
Eibriegel	32007	Eitental	*31546	Erb	*32008
Eich Maria	31119	Eitzenberg (2x)	31926	Erber	32008
Eichbauer	32309	Eitzendorf	*31930	Erbhäuser	32008
Eichberg	30503	Eitzersthal	*31008	Erdberg	30542
Eichberg	*30909	Eitzing	31540	Erdberg	*31644
Eichberg	31109	Ekamp	30543	Erdern	32010
Eichberg	31330	Eleonorenhain	32141	Erdpreß	*30857
Eichberg	31528	Elisabethhöhe	31201	Erdstall	30863
Eichberg	31534	Elisabethkirchlein	31826	Erdweis	*31324

Übersicht aller Siedlungsnamen

Erholungsgebiet I	31216	Euratsfeld	*30511	Felberhof	31414
Erholungsheim-Feichtenbach	32323	Euratsschlag	32010	Felberhof	31825
Erholungszentrum	32304	Europasiedlung	31001	Felbring	*31326
Haschendorf		Ewixen	*32015	Felbring	32336
Erholungszentrum Lasee	30830	Eybegg	31407	Feld	*31514
Erholungszentrum	30629			Feld	31843
Reisenberg		F		Feldbauer	32012
Erholungszentrum	30607	Fabrik-Ortmann	32323	Feldbauern	31815
Weigelsdorf		Fachelberg	*31539	Feldhaas	31836
Erikahütte	30838	Fachwinkl	30520	Feldhof	30842
Erkersdorf	30542	Fackelreit	31414	Feldlipp	32309
Erla	*30529	Fadental	31411	Feldmühle	30201
Erlaa	*31902	Fadlhof	30514	Feldmühle	30910
Erlaa-Siedlung	31902	Fahnberg	31322	Feldmühle	31022
Erlach	30301	Fahndorf	*31053	Feldmühle	31615
Erlach	32011	Fahnsdorf	*31553	Feldmühle	32008
Erlach	*32306	Fahra	*31934	Feldmühle	32112
Erlachhof	31829	Fahrabach	*31409	Feldmüllerstall	31511
Erlahof	31344	Fahracker	32508	Feldwiesalm	32001
Erlanghof	31519	Fahrafeld	*30627	Felixdorf	*32307
Erlauf	*31508	Fahrafeld	*31917	Felixhütte	30838
Erlaufboden	31401	Fahrafeld-Siedlung	30627	Felleismühl	30503
Erlaufboden	31408	Fahralehen	31552	Felles	*32515
Erlaufboden	32007	Fahrenbach	31511	Felling	*31016
Erlaufklause	31408	Fahrermühle	32317	Felling	*31311
Erlaufsee	31408	Fahrngrub	32011	Fellinggraben	32415
Erlenbach (2x)	32508	Fahrnlehen	30516	Fellner	30521
Erschachen	32421	Fahrtechnikzentrum	30637	Felner	30509
Ernegg	*32014	Fahrthof	32519	Fels am Wagram	*32106
Ernestinenhof	30848	Falkendorf	*30902	Felsenberg (verf.)	32520
Ernestreith	31107	Falkenstein	*31608	Fensterbach	31406
Ernsdorf bei Staatz	*31649	Falkensteiner Hütte	30616	Ferdinandswarte	31303
Ernst	*32515	Falkensteinrotte	*31906	Feriendorf Breitensee	30835
Ernstbrunn	*31203	Fallbach	*31609	Feriensiedlung Asparn	32119
Ernsthof	31338	Fallenzhof	31901	Fernblick	32310
Ernsthofen	30509	Fandlhof	31918	Ferndorf	30511
Erpersdorf	*32141	Farthof	31929	Fernitz	*31355
Ertl	*30510	Fasanensee	32406	Ferschnitz	*30512
Ertlstraß	30532	Fasangarten	31606	Ferschnitz-Au	30512
Ertlital	32005	Faschingbauer	30602	Fersengelder	31405
Ertlthal	30516	Faschingbauer	31848	Ferstl	31829
Eschabruck	*32530	Faschinghof	32515	Fertigteilwerk	32404
Eschelberg	32015	Faschinghof	31528	Fesslhütte	31304
Eschenau	*31402	Faschingleiten	30301	Festleiten	31726
Eschenau	*32219	Faßberg	30543	Feuchten	31414
Eselberg	31814	Federlehen	30534	Feuchtnern	32324
Eselreith	31906	Federmühle	30514	Feuchtriegel	32001
Eselsteigraben	*31539	Fehraberg	*32008	Feuersbrunn	*32107
Ess	31540	Feichsen	32315	Feuerwerksanstalt	30401
Essengraben	32326	Feichten	*32317	Feuerwerksanstalt	32301
Atlas	*32502	Feichtenbach	*32323	Feuerwerksanstalt	32337
Atlas	*32508	Feiertag	31311	Feuranz	32521
Etsdorf am Kamp	*31308	Feiglwirt	31848	Fichta	32009
Etzelsreith	*31117	Feilendorf	*31938	Fichtegg	32009
Etzen	*31537	Feindmühle	30510	Fichtenbach	*32519
Etzen	*32508	Feinfeld	*31119	Fichtenhof	32523
Etzersdorf	*31915	Feistriz	*31535	Fichtenhöfen	*32523
Etzerstetten	*32018	Feistriz am Wechsel	*31809	Fiedelhof	31836
Etzhof	31935	Feistriz-Zerstreute Häuser	31535	Figelsberg	*32018
Etzmannsdorf	31106	Feistritzer Schwaig	31803	Filianhof	31918
Etzmannsdorf am Kamp	*31106	Feitzing	30504	Fillerer	31403
Etzmannsdorf bei Straning	*31130	Feket	30543	Filsendorf	*31546
Eugenia	30935	Felberach	*32014	Filzmoos	32001
Eulenbach	*32219	Felberer	31412	Filzmühle	32312
Eulerhof	32310			Fimbach	30504

Übersicht aller Siedlungsnamen

Finkenhaus	32319	Föhrenhof	31717	Frenzberghütte	30516
Finkmühle	32001	Föhrenhof	32316	Freudeckhof	31514
Finsterböck	31414	Föhrensiedlung	31831	Freudental	31836
Finsteregg	*31923	Föllbaum	32001	Freudental	32001
Finsterhof	31926	Föllim	*31644	Freudentalkapelle	31653
Finstermühle	31104	Föls	31319	Freundorf	*32112
Finsternau	*30903	Fondsgut	32318	Freyen	*31514
Finsterriegel	32011	Forellenhof	31319	Freyenstein	*30521
Finstertal	31407	Forellenhof	31552	Fridau	*31929
Finzenebengegend	*31939	Forellenhof	32308	Friberstetten	30520
Fischaberg	32337	Forst	31811	Friebritz	*31609
Fischamend-Dorf	*32402	Forst	32325	Friedenstein	31408
Fischamend-Markt	*32402	Forst am Berg	*32017	Friedental	30932
Fischapark	30607	Forstamt	*31506	Friedersbach	*32530
Fischbach	30910	Forster	30530	Friedersdorf	*31326
Fischbach	*31551	Forstermühle	30543	Friedersdorf	31814
Fischbach	31906	Forsthartl	30903	Friedhofsiedlung	32142
Fischbachmühle	31906	Forsthof	30616	Friedlehen	31909
Fischbachmühlrotte	*31906	Forsthub	30520	Friedlmühle	30544
Fischerberg	*32018	Forsthub	31511	Friedmarkt	30301
Fischerei	31943	Forsthub	*32012	Friedreichs	*30912
Fischergraben	32403	Förthof	30101	Friedrich-Haller-Haus	31829
Fischerhammer	32308	Fraberg	*32516	Friedrichshof	30939
Fischerhäusl (2x)	32521	Frankenfels	*31906	Friesenberg	32006
Fischerhütte	31826	Frankenhof	32311	Friesenegg	30511
Fischerlehen	31552	Frankenreith	*31102	Friesenegg	*31522
Fischgraben	30932	Frankenreith	*32509	Friesenegg	32013
Fistritz	*32207	Franz-Ferdinand-Schutzhaus	31719	Friesenhof	32508
Fittenberg	*31537	Franz-Josef-Warte	30713	Friesing	*31907
Flach	31546	Franzberg	30530	Fritzberg	*31521
Flach	32007	Franzen	*32520	Fritzelsdorf	*31502
Flachberg	*32131	Franzenau	30538	Frohnberg	32321
Flachner	31409	Franzenberg	30538	Frohsdorf	*32316
Flachsberg	30534	Franzenreith	*32009	Frohsdorfersiedlung	32313
Flachsberg	30544	Franzensburg	31715	Fromberg	*30921
Flackl	31829	Franzensdorf	*30821	Fromwaldhütte	32301
Flandorf	*31206	Franzhausen	30541	Fronberg	31918
Flaschelstein	30301	Franzhausen	*31928	Fronleitenhof	32315
Flattingreith	32528	Fratres	*32222	Fronsburg	*31129
Flatz	*31839	Frättingsdorf	*31633	Froschau	30530
Fleischessen	*31514	Frauenau	30502	Froschau	30921
Fliedergaben	31825	Frauendorf	*31943	Froschau	30932
Fliegentanz	31036	Frauendorf	*32508	Froschberg	31941
Fliegerhorst	32135	Frauendorf an der Au	*32115	Froschenthal	30201
Flinsbach	*31925	Frauendorf an der Schmida	*31043	Fröschlkapelle	31008
Flinsdorf	*31930	Frauenhof	31926	Froschmühle	31009
Flohühle	32214	Frauenhofen	*31123	Froztzenberg	31726
Florianikapelle	31319	Frauenhofen	*32135	Frühau	32007
Florianikapelle	31842	Frauental	31406	Frühwärts	*32206
Florlbauer	31411	Frauenwaldhütte	32134	Frühwirt	31535
Flughafen Wien-Schwechat	32419	Frauenwart	32415	Fuchs	31311
Flußsieder	30910	Frauenwies	32516	Fuchs	31803
Fohra	30501	Freidegg	30512	Fuchsbauer	30602
Fohra	30504	Freigericht	*31528	Fuchsbauer	32312
Fohra	31503	Freiland	31414	Fuchsberg	*31919
Fohra	*31514	Freilehnmühle	*31928	Fuchsenbigl	*30825
Fohra	*31521	Freileiten	31904	Fuchsenhof	32519
Fohra	32014	Freiling	*31941	Fuchsenkapelle	31654
Fohra	*32515	Freinhof	30536	Fuchsgraben	32324
Fohrafeld	*31514	Freiningau	*31550	Fuchshof	30503
Fohregg	*31537	Freischling	*31355	Fuchshof	31934
Föhrenau	*31835	Freitzenschlag	*32508	Fuchshof	32008
Föhrenhain	*32008	Freizeitgelände Ratzersdorf	30201	Fuchslehen	30543
Föhrenhain	32404	Freizeitzentrum Berg	30703	Fuchsloch	31814
Föhrenhof	30602	Freizeitzentrum-Langau	31113	Fuchslueg	30543

Übersicht aller Siedlungsnamen

Fuchsmühle	30530	Gahrer	31405	Gassen	*31550
Fuchsreith	31552	Gaibling	30531	Gaßles	*32514
Fuchsschweif (2x)	31938	Gaindorf	*31036	Gassnerhaus	31943
Fuchsstein	31906	Gainfarn	*30603	Gasteil	*31825
Fuchstaler	32308	Gaisbeck	31412	Gasten	*31929
Fugging	*31930	Gaisberg	31904	Gastern	*32206
Fuglau	*31101	Gaisberg	*32008	Gasthaus Kugelwiese	31719
Fugnitz	*31107	Gaisberg	32011	Gasthaus an der Donau	31943
Führmühl	30527	Gaisberg	31409	Gasthaus zur Wöglerin	31726
Füllenberg	*30613	Gaisberghütte	*30863	Gasthäusl	31411
Füllersdorf	*31204	Gaisfeld	31919	Gasthof am Forst	31811
Fünfhaus	30835	Gaishof	31923	Gatterbauer	30544
Fünfhaus	31406	Gaisleiten	31407	Gattmannsdorf	*31929
Fünfhaus	32009	Gaisruck	*31208	Gattring	31934
Fünfkirchen	*31606	Gaisruck	32506	Gattring-Raking	*31934
Fünfling	31541	Gaisrücken	30616	Gaubitsch	*31611
Fünflingeramt	*31541	Gaißing	30509	Gaubitzhof	32519
Fürholz	31505	Gaisstall	32001	Gauderndorf	*31105
Fürholz	31511	Gaisstechen	30520	Gauermannhof	32321
Fürst Liechtensteiner Meierhof	31633	Gaisstein	30609	Gauermannhütte	32321
Fürstenreith	32001	Galgenleiten	32008	Gauning	30534
Fürstenreith	32005	Gallbrunn	*30726	Gaunitzhof	32523
Furt	32011	Gallenzen	30516	Gaupmannsgraben	*31409
Fürteben	*32013	Gallmühle	32506	Gaweinstal	*31612
Furtenreith	30524	Gallotswies	31917	Gebetsberg	30544
Furth	30524	Galtberg	30502	Gebetsberg	31551
Furth	*30609	Galtbrunn	30527	Gebharts	*30935
Furth	*31008	Galtbrunn	*32008	Gebmanns	*31203
Furth	*31515	Galtbrunn	*32017	Gedersdorf	*31310
Furth	31810	Galthof	30925	Gegend	*31836
Furth	*31903	Gamerith	31336	Gegend	32324
Furth	*31921	Gamesreith	*31926	Gegend Egg	*31403
Furth	*32017	Gaming	*32001	Gehartsberg	30507
Furth bei Göttweig	*31309	Gamingrotte	*32001	Gehinghof	30530
Furthergraben	30609	Gamseck	32005	Gehring	32314
Furthof	*31404	Gamsenhof	31406	Gehringmühle	32222
Furthof	32325	Gamshöhe	31201	Geieregg	31814
Furtmühle	31111	Gamssteinhütte	30516	Geierhof	32515
Furtmühle	32522	Ganabachgraben	31808	Geigelberg	*31902
Furtmühle	32529	Gansbach	*31507	Geigenberg (2x)	31539
Furtner	32324	Gansberg	30507	Geimühle	31528
Furtnitztal	32324	Gansberg	30542	Geisberg	31402
Fürwald	*31102	Gansberg	31506	Geisberg	31918
Fußbeck	31409	Gansbrunn	32005	Geischlägerhaus	32002
Fußthaler	31412	Gänserndorf	*30817	Geiseben	31935
		Gänserndorf-Siedlung	30817	Geiselbrechthof	31629
		Gänshof	31302	Geisलगern	32012
G		Ganz	*32006	Geisriegel	31947
Gaaden	*31706	Ganz	*32524	Geißberg	32006
Gaaden	*32311	Ganzberg	30501	Geißenberg	31939
Gabatslehen	32004	Ganzeben	32005	Geißkirchl	31805
Gabel	*32011	Ganzendorf	*30201	Geißmühle	32314
Gabelhammer	32508	Garber	32332	Geißreith	31906
Gabermühle	32216	Garmanns	*31311	Geisthof	30503
Gabersdorf	*31925	Garmanns	*31630	Geitenschlag	32523
Gablitz	*32403	Garnberg	*30516	Geitstetten	31553
Gadenweit	32004	Garnberg	30524	Geitzendorf	*31204
Gadenweith	*30645	Garolden	*32206	Gemauerte Hütte	31016
Gadenweith	*31839	Gars am Kamp	*31106	Gemeinde-Au	32135
Gadinger	30602	Gärtenberg	*32011	Gemeindehäuseln	31552
Gafkosäge	32515	Gartleiten	31525	Gemeindehäusl	30524
Gafring	*30511	Gartling	*31514	Gemeindeholzmühle	30301
Gahnsbauer	31826	Gassammelstation	30865	Gemeinlebar	*31943
Gahnsletten	31826	Gassen	30541	Gemersdorf	*31903
		Gassen	*31539		

Übersicht aller Siedlungsnamen

Genesungsheim Mater	32306	Gillimühle	31036	Göberthof	32325
Salvatoris		Gimpering	*32008	Gobetsmühle	30502
Georgenberg	*32505	Gimpersdorf	30517	Gobetzberg	30504
Geras	*31107	Ginning	*32013	Göbing	31402
Gerasdorf	*32404	Ginselberg	*32013	Göblasbruck	*31947
Gerasdorf am Steinfeld	*31831	Ginzersdorf	*31617	Göblitz	30514
Gerersdorf	30504	Gippelalm	31411	Gobolt	30504
Gerersdorf	*31534	Gipsbergwerk	30613	Goganz	32004
Gerersdorf	*31907	Gipswerk	31826	Goggendorf	*31043
Gerersdorf	*32131	Giselhof	31406	Goggitsch	*31107
Geretschlag	32335	Gittelhof	30201	Goin	31941
Geretzbach	*31537	Gittenberger	31319	Goldberg	30539
Geretzlehen	31552	Gitzing	30520	Goldberg	31820
Gerhartsmühle	32209	Glanding	30534	Goldegg	31403
Gerhartsmühle	32219	Glanegg	30532	Goldegg	*31925
Gerhaus	*30721	Glasberg	31414	Goldenes Bründl	31207
Gerichtsberg	*31403	Glaserzmühle	31606	Goldgeben	*31208
Gering	31506	Glasfabrik	30903	Gollarn	*32131
Gering	31909	Glasgraben	32326	Gollensdorf	30531
Geritzhof	31407	Glasgraben	32416	Göllerhaus	31411
Gerlas	*32530	Glashof	31513	Göllersdorf	*31008
Gerling	30536	Glashütte	31904	Göllersreiter	31412
Germanns	*31119	Glashütte	32511	Gollhof	31929
Germanns	*32530	Glashütten	*30601	Golling	*31509
Gern	*31904	Glashütten	32528	Gollinger	32308
Gernhof	31923	Glashüttenhäuser	32502	Göllitzhof	30939
Gernitz	31336	Glaswein	*31204	Gölsen	*31403
Gerolding	*31507	Glatz	30543	Gölsenhof (2x)	31934
Gerotten	*32530	Glatzen	31803	Gölsensiedlung	31403
Gerstbach	*31403	Glatzhof	31541	Gölsensiedlung	31413
Gerstberg	30514	Glatzlehen	30301	Gölshof	31406
Gerstberg	30534	Glatzreith	30524	Gölsner	31409
Gerweis	*32504	Glaubendorf	*31019	Göpfritz an der Wild	*32505
Geserriegel	32309	Gleichenbach	*32312	Göpfritzschlag	*32209
Gesselhof	31934	Gleisen	31528	Gopprechts	*30925
Gettsdorf	*31053	Gleisen	31541	Gopprechtshäuser	30925
Getzersdorf	*31913	Gleiß	*30533	Goritzhof	31901
Getzersdorf	*31934	Gleiß Jagdhaus	30516	Goschenreith	*32209
Getzing	30532	Gleißfeld	*31832	Goschenreith am	*32203
Geyer	32323	Glinsen	30521	Taxenbache	
Geyershof	*31821	Glinzendorf	*30819	Gösing am Wagram	*32106
Geyersberg	*31303	Glinzing	30515	Gösing an der	*32007
Geyersbichl	30516	Glöckl	31848	Mariazellerbahn	
Geyregg	30609	Glöckl	32315	Goslarn	*31111
Gfletz	31008	Glockmühle	32219	Goßam	*31553
Gföhl	*31311	Glockriegel	32005	Gösting	*30863
Gföhl	*31904	Gloden	*31324	Göstling	30504
Gföhler	31726	Gloggnitz	*31810	Göstling an der Ybbs	*32002
Gföhler Alm	32001	Gloggnitzer Hütte	31836	Göstritz	*31833
Gföhleramt	*31311	Glomsmühle	32219	Gottelhof	31051
Gföhlerhütte	31321	Glosbach	*31514	Göttersdorf	30511
Giebl	30542	Gmainhofmühle	31534	Gotthardsberg	32005
Giemetsberg	30511	Gmaining	*31525	Gotthardsschlag	*32515
Gierer	31546	Gmeinerbauer	31840	Gotthartsberg	*32139
Giesenberg	31402	Gmoos	31809	Gottleitsberg	*31901
Gießhübl	30502	Gmörktner	30539	Göttlesbrunn	*30708
Gießhübl	*31326	Gmünd	*30908	Göttsbach	*31549
Gießhübl	*31707	Gmünderhütte	30910	Gottsberg	*31534
Gießhübl	*31927	Gnadenberg	*32011	Göttschach	*31811
Gießhübl	32324	Gnadenberger	32001	Göttsdorf	*31530
Gigerbauer	31941	Gnadendorf	*31613	Götzendorf	*30859
Gigerreith	30502	Gnauöd	31909	Götzendorf an der Leitha	*30709
Gigging	*32114	Gneixendorf	*30101	Götzendorf-Bahnhof	30709
Gilgenberg	*32222	Gobelsburg	*31322	Götzles	*32220
Gillaus	*31302	Gobelsdorf	*31119	Götzwang	*32014

Übersicht aller Siedlungsnamen

Götzweis	*32221	Gramatl	*31844	Griesbach	*32508
Götzwiesen	*31921	Gramatneusiedl	*32405	Griesbach-Gramett-Siedlung	30915
Grabel	31939	Grametschlag	*32309	Griesbauer	31917
Graben	30516	Grametten	*30929	Griesheim	31549
Graben	*30524	Granach	30301	Grieshof	31411
Graben	30544	Grandhäusl	32321	Grieshof	32324
Graben	30913	Grandlstein	31918	Griesleiten	*31829
Graben	31506	Granz	*31522	Griesleitenhof	31829
Graben	*31514	Graphithütte	32217	Griesmühle	31902
Graben	*31537	Graphitwerk	32515	Griesperwarth	*32015
Graben	31540	Grasberg	30543	Griess	30301
Graben	31552	Graser	31406	Grießau	*30516
Graben	*31810	Graserhof	31801	Grießler	31414
Graben	*31836	Grashof	31810	Grieswang	*32015
Graben	31906	Graslhof	31511	Grift	30530
Graben	32002	Grassermühle	31906	Grift	30543
Graben	32004	Grasserrotte	*31906	Grillenbach	31549
Graben	32005	Graßlau	30504	Grillenbergl	30542
Graben	*32009	Grasweg	31402	Grillenbergl	*30614
Graben	32202	Graswinkel	32009	Grillenbergl	31825
Graben bei Haag	*31514	Gratzenberg	31513	Grillenbergl	31947
Grabenalm	31404	Gratzenhöhe	31826	Grillenbergl	32008
Grabenbauer	31947	Gratzenhöfe	30516	Grillenhöfe	*31907
Grabenbauer	32006	Gratzkapelle	32110	Grillenreith	*31539
Grabenbauer	32013	Gratzmühle	32522	Grillenstein	*30908
Grabenegg	*31537	Graxenreit	30301	Grillgut	30531
Grabenhansel	31809	Gredinghof	31550	Grimmegg	*31539
Grabenhof	31507	Gregorhof	31718	Grimmenstein (2x)	31840
Grabenhof	31921	Gregorhütte	31408	Grimmenstein	31807
Grabenhof	31934	Greifenstein	*32142	Grimmenstein	*31812
Grabenhof	31938	Greilhof	31910	Grimsing	*31553
Grabenhof	32017	Greiling	*31930	Grissenberg	30511
Grabenhüttel	31340	Greillenstein	*31119	Gritschenberger	31941
Grabenmühle	30501	Greimath	32515	Gröben	*31929
Grabenmühle	32203	Greimpersdorf	30502	Grohdorf	*32312
Grabenschlag	32002	Greinöd	30520	Grohdorf	32314
Grabenschwaig	30530	Greinsfurth	*30502	Groisbach	*30601
Grabensee	*31902	Greinsfurth	30541	Groisbach	*31301
Grabenweg	*30627	Greis	*31833	Groisbacher	32008
Grabenweg	31909	Greißl	31546	Groisberg	30503
Grabkapelle	31105	Greith	*31834	Groisgraben	32333
Grabner	30530	Greith	31849	Groissauhof	32134
Grabner	31402	Greith	31901	Groissbauer	32308
Grabner	31403	Greml	32314	Groißbrunn	*30814
Grabner	31412	Grenzberg	30516	Groppenberg	30538
Grabner	31541	Greißlhütte	31321	Groschopf	30544
Grabner	31801	Gresten	*32003	Groß	30602
Grabnermühle	30510	Grestenberg	30301	Groß	*31022
Grabschifferwald	*31939	Grestenberg	30543	Groß Burgstall	*31123
Gradnitz	*32530	Grestenberg	32004	Groß Gerungs	*32508
Grafemühle (2x)	32522	Gretzl	32217	Groß Meinharts	*32508
Grafenbach	*31811	Greuth	31814	Groß Ort	31920
Grafenberg	30534	Greuth	31827	Groß Ortbauer	31401
Grafenberg	30542	Greuthütte	31633	Groß Riegler	31407
Grafenberg	*31130	Gribelhof	31513	Groß Sierning	*31911
Grafenegg	*31308	Griechenberg	*31925	Groß-Achberger	31947
Grafenhof	31909	Grien	30301	Groß-Engersdorf	*31615
Grafenmühl	*32011	Gries	31343	Groß-Enzersdorf	*30821
Grafenöd	32010	Gries	*31521	Groß-Höbarten	*30940
Grafenschlag	*32219	Gries	*32006	Groß-Hummelberg	32528
Grafenschlag	*32506	Gries	*32012	Groß-Kaiserreit	30301
Grafensulz	*31630	Gries	32324	Groß-Knaushof	31935
Grafenwörth	*32107	Griesbach	*30915	Groß-Krottenbach	30601
Grail	31413	Griesbach	*32209	Groß-Krottenbach	30616
Grainbrunn	*32522	Griesbach	*32221	Groß-Nagelberg	30903

Übersicht aller Siedlungsnamen

Groß-Neusiedl	*30940	Großhaberegg	32502	Großriedenthal	*32109
Groß-Radischen	*30906	Großhain	*31930	Großriegl	30524
Groß-Raßberg	*31921	Großhamet	30521	Großriegler	31412
Groß-Reipersdorf	*31035	Großharmanns	*32203	Großrupprechts	*32219
Groß-Schollach	*31543	Großharras	*31616	Großrußbach	*31205
Groß-Schweinbarth	*30824	Großhaselbach	*32524	Großrust	*31930
Groß-Siegharts	*32207	Großhaslach	31511	Großschindleck	31918
Groß-Taxen	*32210	Großhaslau	*32530	Großschönau	*30912
Groß-Wieser	31409	Großheinrichschlag	*31350	Großschönberg	32502
Groß-Zauch	30301	Großhof	31930	Großschöneck	30510
Großa	*31504	Großhofen	*30822	Großschöntal	32002
Großa	*32017	Großhöfen	32013	Großschöpftal	32005
Großaigen	*31521	Großhöll	30543	Großschwaighof	31918
Großaigen	31551	Großhollenstein	31551	Großseeau	32005
Großau	30510	Großholz	31918	Großstanglau	32002
Großau	*30603	Großholzer	31923	Großstein	32013
Großau	*31829	Großhöninggraben	31703	Großsteinbach	32002
Großau	32005	Größing	30526	Großsteinfeld	32008
Großau	*32216	Größing	30543	Großstelzendorf	*31008
Großbach	30516	Größing	32012	Großtexingbach	31551
Größbach	32001	Großinzersdorf	*30863	Großthal	30516
Großbacher	31405	Großkadolz	*31042	Großtheuretzbach	30543
Großberg	30521	Großkainraths	*32504	Großweichselbach	*31539
Großbernreith	31906	Großkienberg	30504	Großweihrer	31412
Großbichler	31409	Großkoggl	30543	Großweikersdorf	*32110
Großbrand	31511	Großkoth	30516	Großweinberg	30532
Großbreitenstein	32001	Großkrut	*31617	Großweinberg	*31926
Großbreitental	30526	Großkühberg	31311	Großweinegg	32005
Großdachsberg	32012	Großlehen	32015	Großweißenbach	*32509
Großdürnbach	32004	Großleiten	30533	Großwetzdorf	*31019
Große Au	32004	Großleiten	31904	Großwiesendorf	*32110
Große Weißenbachau	32005	Großleiten	32009	Großwintersbach	32005
Große Ödt	32004	Großlettenwag	32002	Großwolfgers	*30942
Großebeben	32015	Großlindeben	32013	Großwolfsberg	30501
Großeberharts	*32214	Großlindner	31405	Großwolvogl	30539
Großebersdorf	*31614	Großmaierhof	*31551	Grötschen	*32521
Großeck	30543	Großmayerhof	30533	Grottenbach	30542
Großeck	31918	Großmayrhof	30507	Grottendorf	*31311
Großegg	*32002	Großmeierhof	30543	Grottendorf	*31809
Großeibenberg	30543	Großmeiseldorf	*31053	Grub (2x)	31525
Großeibenstein	30908	Großmittel	*32304	Grub	30301
Größenbach	32517	Großmitterberg	31511	Grub	30504
Großenbauer	31404	Großmotten	*31311	Grub	30515
Größenberg	31826	Großmugl	*31204	Grub	30516
Großenberg	*31901	Großmühl-Häuser	32223	Grub	30520
Großer Bruckhof	31919	Großnondorf	*31014	Grub	30534
Großer Gemeindesee	31718	Großnondorf	*32522	Grub	30536
Großer Grund	32141	Großöd	30301	Grub	*30539
Großgasteig	32004	Großöd	30516	Grub	30541
Großgerharts	*32217	Großöd	31909	Grub	*31110
Großglobnitz	*32530	Großödbauer	31412	Grub	31326
Großgöttfritz	*32509	Großofenberg	30524	Grub	31406
Großgraben	*31902	Großotten	*30912	Grub	31407
Großgrabenhof	31901	Großpertenschlag	*32519	Grub	31504
Großgrabner	31403	Großpoppen(verf.)	32501	Grub	*31513
Großgrabner	31412	Großpriell	*31524	Grub	31528
Großgrill	31403	Großpriell	32012	Grub	*31537
Großgroßau	32005	Großprolling	*30543	Grub	31540
Großgrub	31918	Großpromau	30516	Grub	31541
Großgrub	31926	Großpyrach	30532	Grub	31550
Großgrub	32014	Großram	32415	Grub	*31726
Großgsoll	31918	Großreichenbach	*32525	Grub	31826
Großgstreit	32008	Großreinprechts	*31324	Grub	31832
Grossgundholz	*32521	Großreith	31405	Grub	*31903
Großhaag	32008	Großreith	32013	Grub	31920

Übersicht aller Siedlungsnamen

Grub	*31929	Grünbach	31525	Guggerleiten	32012
Grub	31935	Grünbach	*32521	Guggus	30904
Grub	*31945	Grünbach am Schneeberg	*31813	Guggus	30906
Grub	32002	Grünbauer	31947	Guglberg	*31514
Grub	32004	Grünbauer	32309	Guglhof	*30609
Grub	32005	Grünberg	*31123	Gugu	30910
Grub	*32006	Grünberg	31941	Gulling	*31528
Grub	32009	Grünberger	31412	Gumpenberg	30527
Grub	*32017	Grünberger-Kapelle	31123	Gumperding	*32139
Grub	*32139	Grund	*31051	Gumpersberg	*31927
Grub an der March	*30803	Grund-Bahnhofsiedlung	31051	Gumping	*31026
Grub bei Aschelberg	*31534	Grunddorf	*31308	Gumpoldshof	32315
Grub bei Harbach	*31539	Grunddorf	*31946	Gumpoldskirchen	*31709
Grub bei Kilb	*31514	Gründling	30539	Gumpolten	30532
Grub bei Neukirchen am Ostrong	*31534	Grundlsberg	30516	Gumprechtsberg	*31503
Grub im Ertlal	32005	Grundmann-Fabrik	31912	Gumprechtsfelden	*32017
Grub im Thale	*32523	Grünhof	30932	Gunersdorf	31934
Grubbauer	30627	Grünhöfen	31848	Gunnersdorf	30504
Grubbauer	31836	Grünsbach	*31909	Gunnersdorf	*31946
Grubbauer	31923	Grünsting	*31829	Günselsdorf	*30612
Grubbauer	32314	Grünwies	*31504	Günsles	*32515
Grubbauer	32317	Grünz	*31930	Guntersdorf	*31014
Grubberg	32001	Gsängerhütte	32408	Guntersdorfer Jägerhaus	31022
Grubenfranzl	31836	Gschaid	*31901	Guntrams	*31835
Grubenhäuser	32333	Gschaidewirt	31836	Guntramsdorf	*31710
Grubenhäusl	31823	Gschaidt	*32309	Günzbeck	31941
Grubenhäusl	32306	Gscheid	31411	Günzing	30512
Gruber	30530	Gscheid	31414	Gurhof	30527
Gruber	30609	Gscheid	*32324	Gürtelberg	*32528
Gruber	31340	Gscheid Gasthaus	31411	Güshübel	32004
Gruber	31401	Gscheidbauer	31836	Gut Kirchsteig	31405
Gruber	31410	Gscheidhof	31904	Gut Schwannhof	31839
Gruber	31947	Gscheidl	31411	Gut Sonnhof	31412
Gruber	32314	Gscheidrieser	31406	Gut am Steg	*31344
Gruber	32324	Gschirm	30502	Gütenbach	31406
Gruberau	*31726	Gschirnbauer	30521	Gutenbach	31552
Gruberg	32502	Gschirr	30543	Gutenbrunn	*31912
Grübern	*31026	Gschwend	31906	Gutenbrunn	*32511
Grubhof	31507	Gschwender	30602	Gutenbrunn	*32529
Grubhof	31525	Gschwendhof	31938	Gutenfurth	30526
Grubhof	31535	Gschwendhütte	31404	Gutenhof	*32406
Grubhof	31801	Gschwendt	31319	Gutenhofen	30531
Grubhof	31809	Gschwendt	*31542	Gutenmann	*31834
Grubhof	31919	Gschwendt	*31921	Gutenmann	*31839
Grubhof	31938	Gschwendt	*32515	Gutenstein	*32308
Grubhof	32017	Gschwendt	*32530	Gutental	30601
Grubhöfe	32521	Gschwendmühle	32530	Gutmann	31311
Grübl	31503	Gseng	32004	Gutsbetrieb Hardegg	31042
Grübl	32011	Gsoll	31829	Gutscherhof	31525
Grübl	32015	Gsoll	31906	Guttenberg	32506
Grüblbauer	31521	Gsoll	31935	Guttenbrunn	*30916
Grüblhof	32523	Gsoll	32001	Guttenbrunn	*31658
Grubmühle	30538	Gstadt	*30524	Guttenbrunn	*32530
Grubmühle	31326	Gstadthof	30507	Guttenhofegend	*31939
Grubtal	31947	Gsteinert (2x)	31534	Gwörth	*31917
Grubwies	32001	Gstetten	*30514		
Grubwies	32006	Gstetten	31918		
Grubwiesalm	32001	Gstetten	*31923	Haaberg	30502
Gruft	*32011	Gstetten	*32006	Haaberg	31829
Grummethof	31215	Gstettengegend	*31906	Haag	30501
Grünau	*31909	Gstettenhof	31414	Haag	*30514
Grünau	32206	Gstettl	*31403	Haag	30515
Grünau	*32223	Gstettner	32324	Haag	30521
Grünbach	*30940	Gstockert	*31919	Haag	30541
		Gugenberg	30532		

H

Haaberg	30502
Haaberg	31829
Haag	30501
Haag	*30514
Haag	30515
Haag	30521
Haag	30541

Übersicht aller Siedlungsnamen

Haag	*31504	Hagenbach	32002	Hainfeld	*31403
Haag	*31534	Hagenbauer	31909	Hainfelder Hütte	31403
Haag	31906	Hagenberg	*31609	Hainstetten	*30536
Haag	*32008	Hagenbrunn	*31206	Haitzawinkel	32415
Haag	32015	Hagendorf	*31609	Haitzendorf	*31308
Haag	*32017	Hagenhof	32521	Haitzing	31921
Haag Dorf	*30541	Hagenhub	30504	Haitzmann	30516
Haag bei Markersdorf	*31926	Hagenstein	31514	Halbachgscheid	31406
Haag bei Neulengbach	*31926	Hagental	32142	Halbartschlager	32007
Haagberg	30520	Hager Christ	32002	Halbwaxgruber	31405
Haagen	*31901	Hagerfeld	30808	Halmer	30542
Haaghof	30510	Hagerhof	31405	Halmerhof	31537
Haaghöfe	32310	Haghof	32001	Haltberg	31826
Habereck	32519	Haghöfen	*31902	Haltberghof	31826
Haberegg	31934	Hagling	30515	Haltestelle Schauboden	32008
Haberegg	31947	Hagmann	31336	Haltestelle Stetteldorf	31228
Haberegg	32528	Hagsdorf	*31530	Hamahd	32005
Haberfeld	30516	Hahn	31319	Hamed	31941
Haberg	30522	Hahnhof	31810	Hamet	30511
Haberg	*31504	Hahnhütte	31803	Hamet	30544
Haberg	*32014	Hahnmühle	32216	Hamet	31541
Haberleiten	*31551	Hahnmühle	32516	Hameth	*32006
Haberleiten	32006	Hahnsäge	32509	Hamethof	31604
Habernreith	31407	Hahnseesiedlung	32401	Hamethof	32515
Haberöd	32006	Haid	30301	Hametmayer	30527
Habersdorf	30503	Haid	30908	Hammer	32002
Habersdorf	*31902	Haid	*32508	Hammer	32516
Habertslehen	32008	Haid	32528	Hammer	32521
Habetsberg	31551	Haidbauer	32335	Hammerhäuser	30929
Habich	31540	Haide (2x)	31525	Hammerhof	31814
Habich	32314	Haide	31552	Hammerhofsiedlung	31814
Habruck	*31350	Haiden	32514	Hammermühle	31920
Habsburghaus	31836	Haiden	32517	Hammermühle	32509
Hachberg	31918	Haiden	32518	Hammermühlgegend	*31920
Hackbichl	*32310	Haidenhof	31411	Hammermühle	32502
Hackbichl	32326	Haidenlach	30541	Hammerschmiede	30940
Hackelhof	32008	Haidenlachmühle	30520	Hammerschmiede	31035
Hackenöd	30504	Haiderhof	31848	Hammerschmiede	31110
Hacker am Rain	30601	Haiderhof	32521	Hammerschmiede	31119
Hackl	32508	Haidershofen	*30515	Hammerschmiede	31355
Hacklbauer	31803	Haidersiedlung	31820	Hammerschmiede	32219
Hacklhof	32518	Haidfeld	31723	Hammerschmiedhaus	32217
Hadegger	31407	Haidhof	30541	Hammerwerk	32518
Hademühle	32216	Haidhof	31203	Hanau	*31504
Hadersbach	30514	Haidhof	31539	Handelberg	*31947
Hadersdorf am Kamp	*31315	Haidhof	31553	Handler	31807
Hadersfeld	*32142	Haidhof	31919	Handlhof	30602
Haderswörth	*32316	Haidhof	32501	Handlhof	31514
Haderswörth-Siedlung	32316	Haidhof-Siedlung	30604	Handlhof	31938
Hading	31945	Haidhofteich	30604	Handling	32219
Hadres	*31015	Haidlhof (2x)	30603	Hanefbach	30601
Haferberg	31947	Haidlmühle	31111	Hanftal	32222
Haferlmühle	30805	Haimschlag	*32504	Hanftal	*31629
Hafing	*30201	Hain	*31553	Hänhäusl	31511
Hafnerbach	*31910	Hainbach	30616	Hanisl	32309
Hafnerberg	30602	Hainbach	31906	Hankenfeld	*32139
Hafnerreit	31939	Hainberg	30534	Hanler	31403
Hafning	*31844	Hainberg	*31513	Hanöd	32013
Hagberg	*31521	Hainbuch	30515	Hans-Czettel-	30903
Hagen	31104	Hainbuch	*32412	Jugendherberge	
Hagen	31408	Hainburg an der Donau	*30710	Hans-Nemecsek-Hütte	31713
Hagen	32001	Haindorf	30514	Hanselsteighaus	32311
Hagenau	31503	Haindorf	31322	Hansl bei der Feichten	31803
Hagenau	*31902	Haindorf	*31539	Hansl im Berg	31836
Hagenau	31903	Haindorf	*31922	Hansl im Ort	31803

Übersicht aller Siedlungsnamen

Hanslberg	30301	Haselhof	31402	Haunoldstein	30301
Hanslkapelle	30531	Haselhof	31403	Haunoldstein	*31911
Happelreith	32001	Haselluckehütte	30516	Hauptbach	30601
Happmannsberg	30531	Haselsteiner	31411	Hauptbach	30616
Haraseben	32324	Haselsteinhof	30543	Hauptmannmühle	30909
Haraseck	*31409	Haselstraß	30542	Hauptmannsberg	30504
Harasecker	31409	Hasen-Wirtshaus	31412	Haupttretzhof	31414
Harbach	*30913	Hasenberg	32004	Haupttürnitzrotte	*31401
Harbach	*31539	Hasenberg	*32006	Hausbach	*32521
Hardegg	*31016	Hasendorf	*32132	Hausbach	*32524
Haringleiten	32011	Hasenhof	31330	Hausbauer	30301
Haringsee	*30825	Hasenhof	32502	Hausberg	*32014
Häringsmühle	31654	Hasenmühle	31412	Hausberg	32321
Haringstein	32003	Hasenöd	32011	Hausbrunn	*31620
Harland	*30201	Hasenort	31403	Hauseck	31918
Harland	31505	Hasenreith	32006	Hausenbach	*31916
Harlanden	*31508	Hasenriegel	30616	Hauser	32324
Harmannsdorf	*31103	Hasla	31525	Hauserbauerngraben	31414
Harmannsdorf	*31207	Haslach	30529	Häuserl am Roan	32408
Harmannsdorf	*32309	Haslach	*31028	Haushagen	30201
Harmannsmühle	32203	Haslach	*31539	Hausheim	*31948
Harmannstein	*30912	Haslarn	*31326	Haushof	32506
Harmanschlag	*30932	Haslau	30511	Hauskirchen	*30826
Harmersdorf	*31513	Haslau	*30916	Hauslehen	*30524
Harmersdorf	*32008	Haslau	*31552	Hauslehen-Zerstreute Häuser	30524
Harmes	32206	Haslau	32005	Hausleiten	30503
Harras	30609	Haslau an der Donau	*30711	Hausleiten	30517
Harras Forsthaus	30609	Haslau an der	30711	Hausleiten	30530
Harrathof	32306	Donau-Sommersiedlung		Hausleiten	*31208
Harrau	*31302	Haslaurotte	*31939	Häuslern	*32508
Harreith	30541	Hasleiten	*31809	Häusling	*31507
Harrerhof	31507	Hasler	31403	Hausmening	*30502
Harrersdorf	*31617	Hasler	31404	Hausmühle	32506
Harruck	*32508	Hasling	*31502	Hausmühle	32508
Harruck-Kehrbach	32508	Haslinger	32311	Hausmühle	32521
Hart	*30201	Haslöd	32009	Hausstein	31906
Hart	*30527	Haspelhäuser	30921	Hauswiese	30604
Hart	30541	Haspelhub	30530	Hautzendorf	*31627
Hart	*31051	Haßbach	*31843	Hauvogel	30301
Hart	*31502	Haßbach Umgebung	31843	Haxelsberg	32008
Hart	*31808	Hastererbauer	32014	Haxenmühle	31412
Hart	31832	Hattmannsdorf	*32309	Haxenöd	*31514
Hart	*31901	Hattmannsdorf-Zerstreute	32309	Hebmansberg	30503
Hart	*32017	Häuser		Hecher	31829
Hartberg	30935	Hatzenbach	*31215	Hechererb	31947
Hartberg	31403	Hatzl	31803	Heger	31406
Hartberg	31939	Haubenberg	30536	Hegerberghütte	31941
Hartelmühle	32214	Haubenberg	32008	Hegerhaus	30627
Harth	*31107	Haubenberg	32010	Hegerhaus	31552
Harthof	31340	Haubenhof	31503	Hehenberg	30538
Hartl	31340	Hauer	31319	Heide	30517
Hartlmühl	*30539	Hauer (nordöstlich vom	31311	Heide	32529
Haschendorf	*32304	Kühberg)		Heideansiedlung	30401
Haschhof	32408	Hauer (südwestlich der	31311	Heidegrund	*32008
Haselbach	*31234	Pfeifferhöhe)		Heidemühle	32337
Haselbach	*31946	Hauermühle	31107	Heidenreichstein	*30916
Haselbach	32142	Hauermühle	31319	Heiderhäuser	30532
Haselbach	*32502	Hauersdorf	30503	Heidesiedlung	31704
Haselbauer	32321	Hauersdorf	*31514	Heighütte	31351
Haselberg	*31110	Hauersteig	32403	Heiland	31910
Haselberg	*32528	Haugschlag	*30915	Heilanstalt Gugging	32408
Haselecker	31836	Haugsdorf	*31018	Heiligbrunn	32014
Haselgraben	*30543	Haukenost	32002	Heiligenberg	31627
Haselgraben	32315	Haunes	32309	Heiligenblut	31535
Haselgrub	31917	Haunolden	31941	Heiligeneich	*32104

Übersicht aller Siedlungsnamen

Heiligenkreuz	*30613	Hernstein	*30614	Hinkermühle	30542
Heiligenkreuz	*31912	Heroldmühle	30845	Hintenburg	31839
Heiliger Stein	31038	Herrenalm	32001	Hinter-Lehen	31528
Heilstätte Grimmenstein	31812	Herrenhub	*31926	Hinter-Steinberg	31506
Heimatland	30835	Herrenmühle	31524	Hinterau	30526
Heimbautal	32423	Herrenteich	30935	Hinterberg	30503
Heimberg	*30514	Herrgottschnitzerhaus	32319	Hinterberg	30511
Heinigstetten	*31930	Herrgottschnitzerhütte	31803	Hinterberg	30516
Heinisruh	32316	Herrn	30516	Hinterberg	30530
Heinreichs	*32219	Herrnbaumgarten	*31621	Hinterberg	30541
Heinreichs	*32508	Herrnleis	*31630	Hinterberg	30542
Heinreichs	32511	Herrnmühle	31606	Hinterberg	*31551
Heinreichs (verf.)	32520	Herrschaften	30501	Hinterberg	*31903
Heinrich-Krempel-Hütte	31836	Herschenbergsteinbruch	30908	Hinterberg	*31926
Heinrichs bei Weitra	*30939	Herzogbirbaum	*31204	Hinterbichler	31411
Heinrichsberg	*31514	Herzogenberg	30533	Hinterbichler	31941
Heinrichsberghof	31909	Herzogenburg	*31912	Hinterbogenreith	32001
Heinrichsdorf	*31129	Herzograd	30531	Hinterbreiteneben	32005
Heinrichsreith	*31104	Hessendorf	*31113	Hinterbrühl	31522
Heinz	30609	Hessendorf	*31507	Hinterbrühl	*31712
Heinzenhof	31917	Hettmannsdorf	*31847	Hinterbrühl	31823
Heiss	30521	Hetzersdorf	*31907	Hinterbrühl	31839
Heissenberger	32309	Hetzhaus	31016	Hinterbrühl	31918
Heißenhof	31843	Hetzmannsdorf	*31051	Hinterbucha	32010
Heißkogelbauer	31840	Hetzmannsdorf	*31207	Hintere Waldhäuser	32528
Heißmühle	30626	Hetzmannsdorf-Wullersdorf- Bahnhof	31051	Hintereben	*31407
Heißmühle	31613	Heubach	*32522	Hintereck	30543
Heitzing	*31507	Heuberg	30506	Hintereck	31411
Heitzing	*31916	Heuberg	*31934	Hintereck	32002
Heitzles	*32515	Heuberg	*32013	Hinterecker	31703
Helenenhütte	32408	Heuberg	32316	Hinteregg	30524
Helenental	30601	Heuberg	31304	Hinteregg	30543
Helenental	30613	Heudürr	31304	Hinteregg	31403
Heifens	*31636	Heufeld	*31810	Hinteregger	31406
Hellerhof	31333	Heufurth	*31016	Hinterfeld	31534
Helmahof	30808	Heufuß	31836	Hintergrub	*31504
Helmel	32001	Heugraben	*31403	Hintergrschaid	*32308
Helmrechtsöd	30542	Heugraben	31934	Hinterhaus	30510
Helpersdorf	30507	Heumühle (2x)	32521	Hinterhof	32004
Hendelgraben	*31941	Heumühle	30909	Hinterhof	32009
Hendlweg	30504	Heumühle	30935	Hinterholz	30301
Hendorf	32008	Heuparz	30865	Hinterholz	30501
Hendorf	32012	Heurasen	30539	Hinterholz	30503
Hengstberg	*31540	Heutalhof	32318	Hinterholz	30504
Hengstberg	31826	Hexenhäusl	31022	Hinterholz	30516
Hengstberg	*31910	Hiasbauer	32007	Hinterholz	30532
Hengstberg	32528	Hiaslbauer	32324	Hinterholz	31403
Hengsthütte	31826	Hickersberg	30544	Hinterholz	31525
Hengstreith	30539	Hiesbach	30501	Hinterholz	*31551
Hengsttal	31826	Hiesbach	30520	Hinterholz	*31903
Henmühle	32315	Hilm	*30533	Hinterholz	31904
Henndorf	*31711	Hilm	31926	Hinterholz	31909
Henning	30534	Hilmanger	31523	Hinterholz	*31919
Henning	31503	Hilpersdorf	*31943	Hinterholz	31926
Henzing	*32131	Hilzmannsdorf	*31808	Hinterholz	*31934
Herbst	31403	Himberg	31340	Hinterholzmühle	32514
Herbst	31405	Himberg	*31350	Hinterkogel	*31326
Herbstgraben	*31926	Himberg	*31507	Hinterleiten	30530
Herbsthof	31410	Himberg	31812	Hinterleiten	30543
Herdengl	32005	Himberg	*32406	Hinterleiten	*31509
Hermannhütte	31301	Himmel	32011	Hinterleiten	*31551
Hermannschacht	31948	Himmelreich	30913	Hinterleiten	31803
Hermannsdorf	*30527	Himmelreich	31105	Hinterleiten	31809
Hermannshütte	31803	Himmelsreith	30609	Hinterleiten	*31829
Herminehof	30726	Himsental	30514	Hinterleiten	*31905

Übersicht aller Siedlungsnamen

Hinterleiten	31939	Hochberger Wirtshaus	31821	Hochstraß	31350
Hinterleiten	31947	Hochbrand	31918	Hochstraß	*31539
Hinterleiten	*32009	Hochbruck	30504	Hochstraß	*31941
Hinterleithen	30524	Hochbruck	*32013	Hochstraß	31947
Hinterleithen	31923	Hochbuch	32403	Hochtal	32002
Hinterleitner	31403	Hocheck-Schutzhaus	30609	Höchtlmühle	31913
Hinterlug	30301	Hocheckgraben	32326	Hochwall	30514
Hinterlug	31552	Hochedler	31412	Hochweinberg	32013
Hinterm Faden	31826	Hohegg	*31812	Hochwies	30539
Hinterm Hengst	31826	Hohegg	32326	Hochwolkersdorf (Dorf)	*32310
Hintermühle	32506	Hohegg	*31901	Hochwolkersdorf (Zerstreut)	*32310
Hintermühle	32508	Hochgraser	31414	Hoderberg	32004
Hinternaßwald	31836	Hochgräßing	32004	Hödl	32308
Hinterötscher	31408	Hochgrub	32012	Hof	30301
Hinterotter	31841	Hochgschaid	*31941	Höf	30502
Hinterrehberg	30543	Hochhalt	32315	Hof	30524
Hinterreith	30301	Hochhart	31528	Hof	30542
Hinterriegl	31920	Hochhof	30530	Hof	*30609
Hintersdorf	*32142	Hochhof	32010	Hof	*31326
Hinterstaff	31939	Hochholz	30532	Höf	31541
Hinterstein	32002	Hochholz	30536	Höf	31552
Hinterstockreith	30524	Hochholz	32013	Hof	31826
Hinterthron	32004	Hochkar	32002	Hof	31906
Hinterwallner	31412	Hochkar-Schutzhaus	32002	Hof	*31921
Hinterwurau	30301	Hochkienberg	32001	Hof	31939
Hintstein	30543	Hochkogel	31414	Hof	*31941
Hippersdorf	*32115	Hochkogelhaus	32311	Hof	32002
Hipples	*31205	Hochkogelberg	*32009	Hof am Leithaberge	*30713
Hirm	32010	Hochkranz	30543	Hofa	*32018
Hirmeierkapelle	30708	Hochleiten	31707	Hofäckerkapelle	30863
Hirnsulz	30516	Hochmitterbach	31408	Hofalm	31411
Hirsch	31502	Hochneukirchen	*32309	Hofamt	*31404
Hirschbach	*30917	Hochöd	30530	Hofamt	*31553
Hirschbach	31836	Hochosang	32010	Hofamt Priel	*31511
Hirschberg	31405	Hochpöchl	30301	Hofarnsdorf	*31338
Hirschbergmühle	31104	Hochpölla	32008	Höfart	30542
Hirschenberg	32012	Hochpyhra	32009	Hofbauer	30301
Hirschengarten	32412	Hochpyhra	32013	Hofbauer	31412
Hirschengartl	32412	Hochramalpe	32403	Hofbauer	31539
Hirschenhof	*30912	Hochreit	30530	Hofbauer	31906
Hirschenhöhe	30544	Hochreit	31909	Hofbauer	31909
Hirschenschlag	*30929	Hochreit	*32002	Hofbauer	32007
Hirschenschlag	*32529	Hochreit	32502	Hofbauer	32014
Hirschenstein	*30910	Hochreiter	31412	Hofedl	31552
Hirschentanz	31703	Hochreith	32009	Hofegg	32011
Hirschenwies	*30913	Hochreith	*32011	Hofer	31409
Hirschöd	30520	Hochreith	32324	Höfer	*31901
Hirschwang an der Rax	*31829	Hochreith	32508	Hofer	31947
Hirtenberg	*30615	Hochreut	31540	Höferhof	31411
Hirtze	31412	Hochrieß	32002	Hofern	*31037
Höbarten	32011	Hochrieß	*32008	Hoffeld	*31803
Höbenbach	*31333	Hochroterd	31703	Hoffmann	32421
Höbersbach	32403	Hochschachen	30542	Hofgraben	32516
Höbersbrunn	*31612	Hochscharten	31906	Hofhalthütte	31829
Höbersdorf	*31226	Hochscheuch	30516	Höfing	30517
Hobersdorf	*31654	Hochschlag	30516	Hofing	30532
Höblinghof	31836	Hochschlag	32010	Hofing	30538
Hochaigen	30507	Hochschneeberg	31826	Hofing	*31907
Hochalm	32005	Hochseeberg	30301	Hofkirchen	*30531
Hochau	*30526	Hochsöllaberg	32006	Höfl	31330
Hochbärneckhütte	32011	Hochstatz	32011	Höfl	*32008
Hochbauer	31550	Hochstraß	30530	Höflein	*30712
Höchbauer	31836	Hochstraß	30532	Höflein an der Donau	*32408
Höchbauer	32001	Hochstraß	30539	Hofleiten	31809
Hochberg	31904	Hochstraß	30616	Höfleshof	31534

Übersicht aller Siedlungsnamen

Höfling	*32015	Hohenreith	*30530	Holzhäuseln	*32017
Hofmühl	31917	Hohenreith	*31539	Holzhausen	30503
Hofmühle	31104	Hohenruppersdorf	*30828	Holzhäusl	31511
Hofmühle	31336	Hohenstein	*31311	Holzhof	31411
Hofmühle	31350	Höhenstein	32005	Holzhof	32324
Hofmühle	31519	Hohentann	*31537	Holzhof	32325
Hofmühle	32502	Hohentann	31947	Holzhofer	31410
Höfnergraben	30602	Hohenwarth	*31021	Holzhüttenboden	*32001
Höfnergraben	*31405	Hohenwarth	*31507	Holzian	31511
Höfnerhaus	31405	Hohenwarth	*32209	Holzling	30541
Hofrotte	*31939	Hohenwarth	32322	Holzling	*31503
Hofrotte	*32001	Höhwirt	32309	Holz knechtstatt	30532
Hofsäge	32506	Hoißhof	32325	Holzlaß	30910
Hofstadler	31411	Höldrichsmühle	31712	Holzleiten	*30514
Hofstadt (2x)	31906	Höll	30516	Holzleiten	*32139
Hofstadt	32009	Höll	*31803	Holzleithen	31503
Hofstadtgegend	*31906	Höll	31840	Hölz löd	31402
Hofstatt	30543	Hollabrunn	*31022	Holzmann	31514
Hofstatt	31343	Hollabrunn	31809	Holz mühle	30913
Hofstatt	31403	Höllbauer	31848	Holz mühle	32206
Hofstatt	31807	Höllberg	31506	Holz mühle	32508
Hofstatt	31918	Hölle	31406	Holz mühle	32530
Hofstatt	31926	Hölle	32335	Holzner	30509
Hofstatt	31935	Hollenbach	*32220	Holz säge	32522
Hofstatt	32001	Hollenburg	*30101	Holzschachen	*30539
Hofstatt	32018	Hollenlehen	30533	Holzschachenhäuser	30539
Hofstatt	32314	Hollenstein	*30921	Holzschlag	*30601
Hofstatt am Anzbach	*31921	Hollenstein	*31053	Holzschlag	30903
Hofstätten	30603	Hollenstein	31534	Holzweg	*31839
Hofstätten	32325	Hollenstein	*32011	Holz wies	*32006
Hofstetten	30501	Hollenstein	32502	Holz wiese	32517
Hofstetten	*31537	Hollenstein an der Ybbs	*30516	Hö poltner	30530
Hofstetten	*31550	Höllental	31836	Hö ppe lmühle	32529
Hofstetten	31807	Hollenthon	*32312	Hörans	32508
Hofstetten	*31909	Hollenthoner-Spratzau	32312	Hörans	*32515
Hofstetten	31921	Höller (2x)	32309	Hörau	32335
Hofstetten	*31930	Hollerberg	32310	Hö rersdorf	*31633
Hofstetterhof	31514	Höllerbrand	32514	Höretsöd	32009
Hofweid	*32015	Hollergraben	32335	Hörfarth	*31333
Hofwiese	30613	Höllerhof	32515	Hö rgerstall	*31539
Hofwiesen	31340	Hollern	*30721	Hö rgtberg	*31521
Hogbauer	30512	Hölles	*32320	Hö rhagmühl	32004
Högerbach	31404	Hollnberg	32014	Hö rlesberg	30520
Högerhof	31414	Hölltal (2x)	31534	Hö rmanns	*32530
Högerwies	31909	Holz	30504	Hö rmanns bei Litschau	*30925
Hohe Wand (2x)	32311	Holz	30506	Hö rmanns bei Weitra	*30909
Hohen Wand	31849	Holz	30510	Hö rmannsberg	*32017
Hohenau	*32203	Holz	31947	Hörn	*31109
Hohenau an der March	*30827	Holz apfel	32005	Hörn bauer	31405
Höhenbauer	31403	Holz bauer (2x)	32004	Hö rndorf	*32312
Höhenberg	30527	Holz bauer	30507	Hö rnerwald	31340
Höhenberg	*30909	Holz bauer	30543	Hö rnleiten	30524
Höhenberg	*31404	Holz bauer	31551	Hö rriegler	31840
Höhenberg	31503	Holz bauer	32018	Hö rnsburg	*31627
Höhenberg	31843	Hölzel	31414	Hö rnungstal	*31834
Höhenberg	32010	Hölzelmühle	31037	Hö rsdorf	30544
Höhenberg beim Lunzberg	32005	Hö lzerhäuser	30531	Hö rsdorf	*31521
Höhenbrand	*31514	Hö lzerhof	31923	Hö rtlhof	30530
Höhendorf	*32521	Hö lzerhof	31934	Hö rting	30520
Hohenegg	*31910	Hö lzerhöfen	32325	Hö rweix	*32530
Hoheneich	*30920	Hö lzerkapelle	31022	Hö rzenleiten	30503
Hohenlehen	*30516	Hö lzer mühle	32216	Hö sendorf	31843
Hohenlehen	32335	Hö lzers	*31517	Hö serau	30504
Hohenmorgen	30501	Hö lzerne Kirche	31939	Hö sien	32315
Hohenöd	31412	Hö lzhackerhäusln	32530	Hö sing	*31513

Übersicht aller Siedlungsnamen

Hosinghof	31503	Humpelhof	30544	Imbach	*31343
Hößgang	*30521	Humpellehen	31552	Imberg	30514
Hotelrestaurant Ottenstein	31336	Humpl	30542	Immendorf	*31051
Höttellehen	30543	Hums	30621	Immenschlag	*32206
Hottmannsgraben	31803	Hundertleiten	30503	In Höfen	31553
Hötzel	32013	Hundsbach	32517	In der Au	31230
Hötzelsdorf	*31107	Hundsbaumeben	31906	In der Au	32135
Hötzing	30504	Hundsbichl	31906	In der Au	32415
Hub	30501	Hundsdorf	30515	In der Bonna	32415
Hub	30514	Hundsdorf	31935	In der Brach	32001
Hub	30520	Hundsgrub	30539	In der Buch'n	31507
Hub	30534	Hundsgruber	31407	In der Grub	31514
Hub	30543	Hundsheim	30504	In der Grub	32321
Hub	30910	Hundsheim	*30715	In der Haid	31941
Hub	*31537	Hundsheim	*31327	In der Höll	31507
Hub	*31542	Hundsmühle	30532	In der Höll	31539
Hub	31551	Hundspolln	31503	In der Klaus	31414
Hub	*31903	Hundsriegel	32011	In der Lage	31941
Hub an der Mank	*31539	Hundsschlag	32010	In der Leiten	31514
Hubbauer	32006	Hürm	*31513	In der Luck'n	31507
Hubberg	*30543	Hürmhof	31513	In der Oed	31514
Huber	30506	Hürnhof	31945	In der Oed	31947
Huber	30539	Husarentempel	31717	In der Rinn	31401
Huber	31319	Hutbauerkapelle	31836	In der Straß	31521
Huber	32515	Huthof	31344	In der Walk	31411
Hubert Schnofl-Siedlung	30201	Hütte Krems	30101	In der Wiese	31411
Hubertendorf	31505	Hütteldorf	*32104	Industriegebiet Hagenbrunn	31206
Hubertus	30541	Hütten (2x)	31812	Industriegebiet Seyring	32404
Hubertushaus	31849	Hutten	*31905	Industriegelände West	30704
Hubertusheim	30724	Hütten	31939	Industriestraße	30706
Hubertushütte	30627	Hüttenberg	32009	Industriezentrum	31214
Hubertushütte	30913	Hüttendorf	*31633	Industriezentrum NÖ-Süd	31702
Hubertushütte	31301	Hüttenhof	32528	Industriezentrum NÖ-Süd	31710
Hubertuskapelle	30530	Hutterbauer	30522	Industriezentrum NÖ-Süd	31715
Hubertuskapelle	30830	Hüttgraben	31503	Industriezentrum NÖ-Süd	31725
Hubertuskapelle	31033	Hütting	30503	Industriezentrum	30639
Hubertuskapelle	31042	Hypolz	*32508	Tribuswinkel	
Hubertuskapelle	31104	Hypolzmühle	32508	Infang	31511
Hubertuskapelle	31234			Inkersdorf	*31228
Hubertuskapelle	31308			Inner-Reitbach	31935
Hubertuskapelle	31503	Idolsberg	*31321	Inner-Wiesenbach	*31412
Hubertuskapelle	31644	Igelschwang	*30538	Inneraigen	*31803
Hubertuskapelle	31646	Illersdorf	30503	Innerberg	30530
Hubertuskapelle	31712	Illmanns	*30929	Innere Leiten	31947
Hubertuskapelle	31834	Illmau	32210	Innere Schmelz	31401
Hubertuskapelle	31916	Illymühle	31110	Innerfahrafeld	*31404
Hubertuskapelle	32219	Im Brand	31511	Innerfurth	*31901
Hubertuskapelle	32305	Im Dorner	32314	Innergraben	32004
Hubertuskapelle	32319	Im Gebirge	32140	Innergrub	30507
Hubertuskapelle	32404	Im Graben	31516	Innerhalbach	*31406
Hubertuskapelle	32518	Im Graben	31923	Innerkogelbach	31934
Hubheindl	32006	Im Grübel	31941	Innermanzing	*31927
Hubhof	31301	Im Gscheid	31414	Innerneuwald	31803
Hubhof	31513	Im Hag	31919	Innerochsenbach	*30512
Hubhof	32515	Im Hames	31504	Innerreith	*31515
Hühnerbichlhof	32523	Im Himmelreich	31833	Innerschildgraben	31832
Hühnerkogelhütte	32002	Im Liagl	31507	Innerzaun	30503
Hummel	32014	Im Ort	32002	Inning	*31513
Hummelbach	*31514	Im Prater	31826	Inprugg	*31926
Hummelberg	30501	Im Reit	31414	Inzenhof	*31823
Hummelberg	*32528	Im Steg	31934	Inzenreith	31402
Hummelberg bei Hinterholz	*31934	Im Thal	31411	Inzersdorf ob der Traisen	*31913
Hummelberg bei Kasten	*31917	Im Tobel	31943	Inzinghofsiedlung	30530
Hummelhof	32529	Im Winkel	31408	Irenental	32416
Hummelsberg	32013			Irenental	*32421

Übersicht aller Siedlungsnamen

Irgerstetten	30503	Johannesbachklamm	31849	Kalcher	31923
Irnfritz	*31110	Johannesberg	*31902	Kalkberghäuser	30929
Irnfritz Bahnhof	31110	Johanneshof	30623	Kalkgrub	31511
Irr	32014	Johanneskapelle	31117	Kalkgrub	31809
Irrhof	32502	Johannessiedlung	30534	Kalkgrub	31926
Irxenhof	30530	Johannessiedlung	*32214	Kalkgrub	*32515
Irzing	30536	Johannesthal	31104	Kalkgrube	32333
Isbary	31939	Jörgl	30526	Kalkmühle	31407
Issenheimsiedlung	31403	Jörglhans	32308	Kalkmühle	31412
Izerhof	31934	Josef-Franz-Hütte	31935	Kalksöd	31414
		Josefinenhütte	32520	Kalkstechen	30511
J		Josefsberg	31408	Kalkwerk	31203
Jagahütt	32324	Josefsdorf	*32508	Kalladorf	*31051
Jagasitz	32311	Josefskapelle	30712	Kalmberg	32004
Jagasitz	32322	Josefsrotte	*31408	Kalsing	30517
Jagdhaus Hohenruppersdorf	30828	Josefsthal	*30925	Kaltaigen	30507
Jagdhaus Rohrbach	30609	Josefswarte	31719	Kaltbrunn	31713
Jagdhaus Viehhüttengraben	30609	Jubiläumswarte	30603	Kalte Kuchl	31406
Jagdschloss Gaaden	31706	Judenau	*32112	Kaltenbach	*32219
Jagdschloss Hochreith	32324	Judenbauer	32317	Kaltenbach	*32528
Jagenbach	*32530	Jugendheim	31409	Kaltenberg	31901
Jägerhaus	30301	Julabauer	31405	Kaltenberg	*32317
Jägerhaus	30601	Julienhof	30608	Kaltenberg	32321
Jägerhaus	30835	Julienturm	31713	Kaltenbrunn	32009
Jägerhaus	31051	Julius-Seitner-Hütte	31414	Kaltenbrunn	*32506
Jägerhaus	32220	Jungberg	31810	Kaltenbrunnhof	31903
Jägerhaussiedlung	30710	Jungherrntal	*31407	Kaltenleutgeben	*31713
Jagerhof	31836	Jungschlag	*32518	Kaltenmarkt	30530
Jägerhof	31909	Jura	31405	Kaltenmarkt	32005
Jägerhof	32315	Jurihof	31836	Kaltenreiter	31406
Jägerhöfe	31907			Kalthamet	31528
Jägerlehen	32009	K		Kaltmayr	30530
Jagersberg	30526	Käferhof	32010	Kaltwies	30301
Jagl	32308	Käfermühle	31553	Kalz	31511
Jahrings	*32530	Kafkasee	32406	Kamegg	*31106
Jaidhof	*31319	Kagelsberg	*31537	Kamerallen	31807
Jaidhof	31829	Kaidling	31110	Kamles	*32522
Jank	30543	Kaidling	31123	Kammerbach	31552
Jank	32516	Kaindlmühle	31110	Kammerhof	*31909
Jansakaserne	32304	Kaindorf	*32141	Kammern	*31315
Japons	*31111	Kaineder	30932	Kammersdorf	*31028
Jarolden	*32217	Kainhäusel	31504	Kammersteiner Hütte	31719
Jaroldsmühle	32217	Kainraths (2x)	30925	Kamp	*31308
Jasenegg	*31546	Kainraths	*32221	Kamp	*32502
Jasnitz	*32220	Kainrathschlag	*32516	Kampbrücke	32516
Jaudling	*32219	Kainratsdorf	*31938	Kämpf (2x)	31403
Jauerling-Gipfelhaus	31326	Kainreith	*31124	Kampfeld-Siedlung	31321
Jaustl	31406	Kainzmühle	32219	Kamphütten	31336
Jedenspeigen	*30829	Kaiserberg	31402	Kampichl	*31848
Jedersdorf	30507	Kaiserberg	32523	Kampichler	31803
Jeitendorf	*31324	Kaiserbrunn	31829	Kampmühle	32516
Jeßnitzhof	32011	Kaisergrub	31935	Kampreit	32516
Jeßnitzreith	32011	Kaiserhof	30533	Kampsiedlung	32530
Jettsdorf	*32107	Kaiserhof	31406	Kampsteiner Schwaig	31814
Jetzelsdorf	*31018	Kaiserkogelhütte	31402	Kamptalwarte	31322
Jetzing	*32139	Kaisersberg	32006	Kanalhebwerk	32140
Jetzles	*32219	Kaiserwiese	31842	Kandelsberg	*32012
Joachimsberg	31401	Kaisitzberg	*32015	Kandlhof	31404
Joachimstal	*30932	Kälberhart	*31521	Kandlhofalm	31404
Jochatsberg	32006	Kälberhof	31534	Kanlehen	32002
Jochatsöd	32008	Kälberhöfe	31404	Kanning	30509
Joching	*31351	Kälbersberg	30503	Kanninghof	32017
Joglbauer	31815	Kalch	32013	Kanzelhof	32411
Joglbauer	32324	Kalcha	*31537	Kanzling	*31947
				Kapelleramt	*31552

Übersicht aller Siedlungsnamen

Kapellerfeld	32404	Katzeneck	31906	Kienberg	*32520
Kapellerhäuser	30910	Katzenhof	32521	Kienbichler	31403
Kapelln	*31915	Katzgraben	31809	Kienbigl	31414
Kappenberg	32010	Katzingerhaus (verf.)	32530	Kieneck	*31409
Kapschhof	31408	Kaufholz	32501	Kienegg	31840
Karhof (2x)	31935	Kaufmannberg	*31403	Kienersee	32406
Karkam	31926	Kaumberg	*31405	Kiengraben	31841
Karl	31840	Kaumberg	*31519	Kienings	*32514
Karl-Deix-Siedlung	*31926	Kaumberger	31403	Kiensäß	*30935
Karlalm	31836	Kautendorf	*31649	Kiensteiner	31406
Karlhof	31616	Kautzen	*32210	Kienthal	30609
Karlhof	31809	Kedlstein	32007	Kienthalerhütte	31829
Karlhof	31929	Kegler	30521	Kienwasserhof	31917
Karlsbach	*31540	Kehlhof	32324	Kierling	*32408
Karlsdorf	30706	Kehrbach	*31525	Kieslingviertel	30856
Karlsdorf	*31033	Kehrbach	*32516	Kilb	*31514
Karlslust	31016	Kehrbach Fabrik	32516	Kimming	*31515
Karlstein an der Thaya	*32209	Kelehenmühle	30530	Kindererholungsheim	31805
Karlstetten	*31916	Kellergasse	31612	Kindlehen	30506
Karlstift	*30910	Kellerhaus	32313	Kindlmühle	31630
Karlswarte	31918	Kellerhäuser	31533	Kindlmühle-Neuris	32335
Karmeliterkloster Mayerling	30601	Kellerhof	32502	Kindslehen	30510
Karnabrunn	*31205	Kematen	*30517	Kinzenschlag	*32508
Karnberg	32001	Kemmelbach	*31527	Kirchau (3x)	31843
Karner	32007	Kendl	31503	Kirchau Umgebung	31843
Karner	32308	Kendlgraben	31947	Kirchbach	*32142
Karnerhof	32335	Keppelberg	*32018	Kirchbach	*32521
Karnerhöfe	31414	Keppeldorf	30514	Kirchberg	30530
Karnerwirt	32322	Kerbelhof	32516	Kirchberg am Wagram (3x)	32114
Karnhof	31801	Kernau	30526	Kirchberg am Walde	*30921
Karnishof	30942	Kerndl	*31539	Kirchberg am	*31814
Karnreit	31401	Kernhof	*31411	Wechsel-Außen	
Karntal	31939	Kernkraftwerk	32141	Kirchberg am Wechsel-Markt	*31814
Karnthal	32325	Kernstockwarte	31814	Kirchberg an der Pielach	*31918
Karolinenhof	30710	Kerschbaum	30515	Kirchberg an der Wild	*32505
Karmbauer	32317	Kerschbaum	30542	Kirchberggegend	*31918
Karrotte	*31906	Kerschbaum	31918	Kirchberghäuseln	30916
Kartause Aggsbach	31542	Kerschbaum	32001	Kirchdorf	30531
Kartause Gaming	32001	Kerschbaum	32009	Kirchenwaldsteinbruch	30920
Kartause-Mauerbach	32412	Kerschbaumerhäuser	30539	Kirchfeld	30503
Kasagrub	31917	Kerschenbach	*31412	Kirchgraben	31809
Kasarn	31340	Kerschenberg	*31902	Kirchgraben	31814
Kasbach	*32516	Kerschenberg	*32010	Kirchholz	30512
Kasberg	30534	Kerschenberg	*32014	Kirchholz	30544
Kasberg	*31403	Kesselhof	31919	Kirchner	31920
Kasernenhütten	31340	Kettenreith	*31514	Kirchschatz	*32514
Kasernwirthaus	31622	Kettlasbrunn	*31633	Kirchschatz in der Buckligen	*32314
Kashof	30925	Ketzelsdorf	*31644	Welt	
Kashof	31404	Keucheneck	30526	Kirchschatz	31848
Kashof	32014	Kibitzhäuser	30925	Kirchschatz	*32309
Käsmacher	31901	Kibitzhöfe	32217	Kirchsteig	*31917
Kasperhof	32322	Kibitzmühle	32406	Kirchstetten	30542
Kässchwaig	30504	Kiblit	*31053	Kirchstetten	*31634
Kasten	32005	Kicking	30511	Kirchstetten	*31919
Kasten bei Böheimkirchen	*31917	Kicking	*31507	Kirchweg	30542
Kastenberg	32006	Kiebitzmühle	30604	Kirchweg	30543
Kastenhäuser	31117	Kienau	31414	Kirchweg	*31934
Kaswinkel	*32017	Kienberg	30527	Kirchwegsiedlung	32107
Katharinenhof	31829	Kienberg	*30645	Kirnbauer	32309
Katharinenhof	32419	Kienberg	31409	Kirnbauer an der Mank	*31515
Kattau	*31114	Kienberg	31528	Kirnhub	30542
Katzelsdorf	*31604	Kienberg	31534	Kirnod	32009
Katzelsdorf	*32134	Kienberg	31843	Kirping	30542
Katzelsdorf	*32313	Kienberg	*31901	Kittingermühle	32520
Katzenberg	*31915	Kienberg	*32001	Kitzberg	32331

Übersicht aller Siedlungsnamen

Kitzhütte Alm	30516	Klein-Staasdorf	32135	Kleinhöniggraben	32423
Kitzhütte Jagdhütte	30516	Klein-Taxen	*32210	Kleinkadolz	*31022
Kitzlerhäuser	30910	Klein-Ulrichschlag	*31110	Kleinkainraths(verf.)	32501
Kitzlermühle	32523	Klein-Weinberg	*31921	Kleinkamp	32521
Klafferberg	30520	Klein-Wien	*31309	Kleinkienberg	30504
Klaindlhof	32308	Klein-Wieser	31409	Kleinkirchberg	*31043
Klamm	31805	Klein-Zauch	30301	Kleinkoth	30516
Klamm	*31904	Kleinaigen	*31521	Kleinkühberg	31311
Klamm	32001	Kleinau	*31829	Kleinlettenwag	32002
Klammergraben	32011	Kleinbach	30543	Kleinlindeben	32013
Klammgrub	31403	Kleinbacher	31405	Kleinmaierhof	*31551
Klampfenlehen	31552	Kleinbaumgarten	*31611	Kleinmarbach	32530
Klangen	*31945	Kleinberg	30544	Kleinmariazellerforst	*30616
Klaubling	30514	Kleinberg	31543	Kleinmeinharts	*32530
Klaus	31511	Kleinberg	*31901	Kleinmitterberg	31511
Klaus	31813	Kleinbernreith	31906	Kleinmitterndorf	32517
Klaus	31909	Kleinbrand	31511	Kleinmotten	*32206
Klaus	31920	Kleinbrand	31909	Kleinmotten (verf.)	32520
Klausbach	32324	Kleinbreitenstein	32001	Kleinmühl	30942
Klausen	31939	Kleindachsberg	32012	Kleinnondorf	*32506
Klausen	32322	Kleindurlas	*31923	Kleinnondorf	*32521
Klausen-Leopoldsdorf	*30616	Kleindürnbach	32004	Kleinöd	30516
Klauser	32321	Kleine Feldmühle	31022	Kleinöd	31909
Klaushäuseln	32415	Kleine Kanzel	32311	Kleinoed	31918
Klauskapelle	32508	Kleine Weißenbachau	32005	Kleinofenberg	30524
Klausner	31412	Kleineben	31843	Kleinotten	*32530
Klauspriel (2x)	31524	Kleineberharts	*32220	Kleinpertenschlag	*32519
Klauswies	30602	Kleinebersdorf	*31205	Kleinpertholz	*30916
Klauswirt	32324	Kleineck	30543	Kleinpertholz	*32516
Klebing	*31535	Kleineibenberg	30543	Kleinpertholz	*32517
Kledering	*32419	Kleineibenstein	30908	Kleinplespitz	31918
Kledinghof	31934	Kleinenzersdorf	*32520	Kleinpoppen	*32504
Kleedorf	30101	Kleiner Bruckhof	31919	Kleinpriel	32012
Kleedorf	*30935	Kleiner Gemeindesee	31718	Kleinprolling	*30543
Kleedorf	*31022	Kleiner Semmering	31703	Kleinpromau	30516
Kleehof	31511	Kleinfeld	*30614	Kleinpyrach	30532
Kleehof	31917	Kleingarten Am Brand	31713	Kleinraabs	*32520
Kleehof	*32530	Kleingartensiedlung Reichau	31350	Kleinraisdorf	31117
Kleewiese	31825	Kleingassen	30507	Kleinraming	30530
Klein Gundholz	*32508	Kleingasteig	32004	Kleinraßberg	*31926
Klein Reinprechts	*32508	Kleingattern	30532	Kleinreichenbach	*32223
Klein Stillfried	30803	Kleingerharts	*32210	Kleinreiter	31407
Klein Wetzles	*32508	Kleingerungs	*32517	Kleinreith	31405
Klein-Burgstall	*31026	Kleingloms	*32219	Kleinreith	*32014
Klein-Engersdorf	*31201	Kleingöpffritz	*32214	Kleinriedenthal	*31037
Klein-Erla	30529	Kleingöttfritz	*32506	Kleinriegl	30524
Klein-Erlauf	*32018	Kleingraben	*31902	Kleinriegler	31412
Klein-Frauenwies	32516	Kleingrill	31403	Kleinrötz	*31207
Klein-Harras	*30838	Kleingroßau	32005	Kleinrust	*31930
Klein-Heinrichschlag	*31302	Kleinhaaberg	30502	Kleinsattler	31412
Klein-Hummelberg	32528	Kleinhaag	30534	Kleinschachen	30542
Klein-Jetzelsdorf	*31120	Kleinhaag	32008	Kleinschindleck	31918
Klein-Kaiserreit	30301	Kleinhadersdorf	*31644	Kleinschönau	*32219
Klein-Krottenbach	30616	Kleinhain	*31930	Kleinschönau	*32530
Klein-Lindner	31405	Kleinharmanns	*32203	Kleinschönbichl	*32141
Klein-Maria-Dreieichen	31022	Kleinhart	*31926	Kleinschöntal	32002
Klein-Mariazell	*30602	Kleinhaselbach(verf.)	32501	Kleinschwaighof	31918
Klein-Meiseldorf	*31114	Kleinhaslau	*32522	Kleinschweinbarth	*31606
Klein-Neusiedl	*32407	Kleinhaugsdorf	*31018	Kleinseeau	32005
Klein-Pöchlarn	*31516	Kleinhaugsdorf	31038	Kleinseeburg	30524
Klein-Radischen	*30906	Kleinhirsenschlag	30929	Kleinsierndorf	*31028
Klein-Reinprechtsdorf	*31120	Kleinhöflein	*31037	Kleinsierning	*31938
Klein-Ruprechts	*30940	Kleinhöll	30543	Kleinsitzendorf	*31636
Klein-Schollach	*31543	Kleinhöllenstein	31551	Kleinstelzendorf	*31022
Klein-Siegharts	*32523	Kleinholzer	31923	Kleinstetteldorf	*31022

Übersicht aller Siedlungsnamen

Kleintatzberg	32009	Köbelhaus	30910	Kolmleiten	30301
Kleintheuretzbach	30543	Kobl	30544	Kolmstraße	31407
Kleinweichselbach	*31539	Koblhof	*32530	Kolonie	30605
Kleinweikersdorf	*31028	Kobling	30538	Kolonie	31813
Kleinweinberg	30532	Kochau	31809	Kolonie Backhausen	30920
Kleinweinegg	32005	Kochbichl	30543	Königsbach	*31935
Kleinweißenbach	*32509	Kochholz	*31507	Königsbach	*32529
Kleinwetzdorf	*31019	Köchling	*32017	Königsberg	30706
Kleinwiesendorf	*32110	Köckmühle	31412	Königsberg	*31803
Kleinwilfersdorf	*31215	Köfering	*31301	Königsberg	*31840
Kleinwintersbach	32005	Kogel	31906	Königsberg	*32002
Kleinwolfgers	*32525	Kogel	32005	Königsberggau	*30526
Kleinwolfstein	*30521	Kogel-Siedlung	30602	Königsbichl	32326
Kleinwolkersdorf	*32316	Kogelbauer	31814	Königsbrunn	*31202
Kleinzell	*31406	Kogelhof	31843	Königsbrunn am Wagram	*32115
Kleinzell	*31521	Kogelhof	31904	Königseben	32004
Kleinzeller-Hinteralm	31406	Kögelhof	31947	Königsegg	32315
Kleinziervogl	30539	Kogelsbach	*30526	Königshof	30544
Kleinzwettl	*32206	Kögerl	32011	Königshof	31412
Klement	*31203	Koggendorf	*32216	Königshof	32010
Klessdorf	30531	Kogl	30503	Königslehen	32001
Kletten	31840	Kogl	30524	Königsmühle	31324
Klingenbrunn	30514	Kogl	*31901	Königsmühle	32515
Klingenhof	32508	Kogl	32002	Königsreith	32004
Klingenmühle	30912	Kogl	32005	Königstetten	31503
Klinger-Mausoleum	32216	Kogl	*32131	Königstetten	*32116
Klingfurth	32325	Kogler	31836	Königswald	31552
Klingfurth	*32333	Kogler	32324	Konradsheim	*30301
Klobenhütte	31836	Kogschlag	*32516	Konstantinhütte	31037
Kloster Hochstraß	31941	Kohlberger	31340	Köpelberg	31947
Kloster Maria Schutz	31833	Kohleben	31411	Kopetzöd	31402
Kloster Pernegg	31117	Kohlenberg	*31514	Kopfstetten	*30813
Kloster Stein	31921	Kohlhof	31923	Koplarn	30502
Klosteralpe	31407	Kohlhof	31927	Koppendorf	*32006
Klosterbauer	31935	Kohlhof	32502	Koppenhof	*32515
Klosterebenkapelle	31407	Kohltreiter	31412	Kor	31935
Klosterneuburg	*32408	Kohltreuth	31807	Kornberg	*30520
Klostertal	*32308	Kohlröserlhaus	32311	Kornberg	*31324
Knabenseminar	31814	Kohlstadhütte	30910	Korneuburg	*31213
Sachsenbrunn		Kohlstatt	31216	Korngrub	31920
Knagg	*31921	Köhr	32002	Kornhof	32528
Knallhof	31411	Koisser in Stübegg	31848	Korning	*31910
Knappenberg	31829	Kojed	30533	Köstler	32007
Knappenhof	32315	Kollapriel	*31524	Koteau	31401
Knappenhof	32521	Kollecker	30602	Koth	*31537
Knarzhub	30506	Kollegg	32528	Koth	*32008
Knaushof	31935	Koller	31909	Kothbergtal	32005
Knedelhof	31414	Kollerbauer	31401	Kothgraben	32005
Knetzersdorf	*31922	Kollerberg	31935	Kothmühle	30520
Knieberg	*30543	Kollersberg	*31903	Kothmühle	31848
Kniebichl	31540	Kollersdorf	30935	Kothores	32516
Kniebichl	32011	Kollersdorf	*32114	Kotlacke	30929
Knillhof	*30514	Kollmannhof	31403	Kotleiten	32002
Knipflitz	31826	Kollmitz	30503	Kottaun	*31107
Knocking	*31508	Kollmitzberg	*30503	Kottes	*32515
Knödelstorfer	31311	Kollmitzdörf	*32216	Kötting	30531
Knogl	31511	Kollmitzgraben	*32212	Kotting	*31929
Knogl	32004	Kollnbrunn	*30805	Kotting Nondorf	*32508
Knollhütte	31820	Kollnitz	*31525	Kottingbrunn	*30618
Knolling	*32014	Kollnitzberg	31525	Kottingbrunnstall	*31505
Knollnhof	31411	Kolm	31336	Kottinggrub	31904
Knopper	31809	Kolm	31407	Kottinghörmanns	*30935
Knotzerhäuser	30910	Kolm	31503	Kottingneusiedl	*31629
Knötzing	30512	Kolmhütte	32530	Köttlach	*31808
Kobauer	32302	Kolmklaus	30910	Köttlachsiedlung	32008

Übersicht aller Siedlungsnamen

Kottmayr (2x)	31528	Kremserhütte	31344	Kronichhof	31829
Kottschallings	*32223	Kremslehen	30521	Kronreith	31506
Kotzendorf	*31106	Krenberg	30544	Kronreith	31552
Kotzenmühle	30713	Krennberg	32006	Kronreithmühle	32528
Kowald	31939	Krenngraben	*30516	Kronsegg	31322
Koxegg	30534	Krennmühle	30850	Kronstein	30533
Koxödt	30521	Krenntal	31912	Kronstein	*32131
Kracking	*31522	Krenslehen	30532	Kropfmais	31340
Kracking	*32131	Krenstetten	*30504	Kropfsdorf	*31412
Kraftwerk Altenwörth	32114	Krepp	31941	Kropfsdorf	*31923
Kraftwerk Dürnröhr	32141	Kreuth	31832	Krößbach	31839
Kraftwerk Greifenstein	32142	Kreuth	*32131	Krotensee	32004
Kraftwerk Krumau	31321	Kreuth	*32322	Krottenbach	32321
Kraftwerk Langenzersdorf	31214	Kreuttal	31651	Krottenbach	32332
Kraftwerk Staning	30515	Kreutztal	31412	Krottendorf	*30514
Kraftwerk Theiß	31310	Kreuzbach	32321	Krottendorf	30522
Kraftwerk Thurnberg	31321	Kreuzbauer	30609	Krottenthal	31503
Krähenhof	31330	Kreuzbauer	31840	Krottenthal	*32018
Krahlehen	32009	Kreuzbauer	31814	Krückl	31322
Krahof	*30527	Kreuzbauern	30504	Krug	*32520
Krainerhütte	30613	Kreuzberg	31303	Krügling	*32017
Kramerkapelle	30710	Kreuzberg	*31821	Krumau am Kamp	*31321
Krametsberg	32006	Kreuzberg	32502	Krumauer Waldhütten	*31321
Kramhof	31904	Kreuzberg-Ost	31805	Krumbach	31411
Kramseck	32009	Kreuzberg-West	31805	Krumbach	32324
Kranawetter	30301	Kreuzberger	32011	Krumbach-Amt	*32315
Kranberg	30932	Kreuzfeld	*32012	Krumbach-Markt	*32315
Kranhäuser	32530	Kreuzhof	32521	Krumling	*31534
Kranichberg	*31814	Kreuzing	30522	Krummnußbaum	*31517
Kranichberger Schwaig	31841	Kreuztal	31404	Krummnußbaum an der Donauuferbahn	*31522
Kranleiten	30601	Kreuztanne	*32011	Krumpmühle	30543
Kranzelbaueralm	30516	Kreuzwirt	31904	Krustetten	*31333
Kranzelerb	30516	Kriegenreith	*31355	Küb	*31821
Kranzer	32014	Kriegerkapelle	32004	Kuchl	32516
Kranzlhof	31535	Kring	30512	Kuchlreith	32516
Kranzmühle	32309	Krinhof	31918	Kuffarn	*31326
Krapfenberg	*31507	Krippleiten	30543	Kuffern	*31940
Krapfenleiten	30543	Krischke	31703	Kugelau	30507
Kratzberg	31904	Kritzendorf	*32408	Kühbach	*32317
Kratzenberg	*32017	Kritzendorf-Strombadsiedlung	32408	Kühbach (verf.)	32530
Kratzmühle	30512	Kroatendorf	31411	Kühberg	*30501
Krausenberg	31917	Kroisbach	30534	Kühberg	31521
Krauste Linde	31706	Kroisbach	*31515	Kühberg	*31537
Kräutermuseum	31326	Kroisboden	30514	Kühberg	*31539
Krauthübelkapelle	31612	Kroiß	30530	Kühberg	32009
Krautmühle	31606	Kroißbach	32004	Kühbrunnhütte	31633
Kraxenberg	32010	Kroißenberg	*32008	Kühlhof	32519
Kraxenberg	32315	Kroißenreith	30521	Kühnleiten	31941
Kraxenreith	32004	Kröll	*32012	Kühnring	*31103
Kredelbauer	31412	Kröllendorf	*30501	Kühstand	31948
Kreidsiedlung	30915	Kronaberg	*31513	Kuhwald	32333
Kreilhof	*30301	Kronabeth	31917	Kukubauer	31923
Kreiling	30520	Kronabetten	31909	Kukubauerhütte	31923
Kreillöd	30301	Kronau	*32119	Kulm	*31843
Kreiner	31803	Kronberg	*31537	Kulma	*31840
Kreisbach	*31947	Kronberg	*31651	Kulmhof	31413
Kreisberg	*30201	Kronberg	*31917	Kummerbauerstadl	31841
Kreith	30601	Kronberg	*32519	Kummerer	31403
Kreith	31843	Kronberghof	31651	Kümmerlhof	31926
Kreith	31919	Kronbergmühle	31903	Kümmerlkapelle	31037
Kreithberg	31814	Krondorf	30301	Kumpfmühle	30542
Krempelhof	31934	Kronegg	*32519	Kumpfmühle	31406
Krempersbach	*31534	Kronhobl	*30301	Kuning	*31929
Krems an der Donau	*30101	Kronhof	31507	Kuntner	31801
Krems-Chemie	30101	Kronhof	31919		

Übersicht aller Siedlungsnamen

Kunzgraben	31812	Landstetten	*31534	Laudermühle	30530
Kupferbrunn	30201	Landwirtschaftliche	32530	Laufenegg	*31535
Küpplmühle	30530	Fachschule		Lauterbach	*30913
Kuranstalt Thalhof	31829	Längapiesting	*32308	Lauterbach	*31916
Kurhotel	32302	Langau	30925	Lawies	32421
Kürnberg	*30530	Langau	*31113	Laxenburg	*31715
Kürnberg-Zerstreute Häuser	30530	Langau	*32001	Lebäckerkapelle	31617
Kurzeck	32002	Langauhäuser	30925	Lebenhäuser	32314
Kurzenthal	31411	Langböden	32001	Lebzelterhof	32521
Kurzschwarza	*30935	Langeck	30526	Lechner	31409
Kyrnberg	31934	Langegg	*30935	Lechner	31411
		Langegg	*31803	Lechner	31412
		Langegg	32010	Lechner	31414
		Langeggerhof	31507	Lechnermühle	31520
		Langenberg	*31926	Lederhof	31909
		Langenbart	30531	Ledermannmühle	31103
		Langenheim	30520	Ledertal	31330
		Langenlebarb-Oberaigen	*32135	Legstein	32002
		Langenlebarb-Unteraigen	*32135	Lehen	30511
		Langenlois	*31322	Lehen	30514
		Langenrohr	*32119	Lehen	30522
		Langenschönbichl	*32119	Lehen	30541
		Langenzersdorf	*31214	Lehen	31503
		Langeshof	31350	Lehen	31504
		Langfeld	30516	Lehen	*31519
		Langfeld	*30932	Lehen	*31521
		Langholz	30504	Lehen	*31537
		Langlehen	31541	Lehen	31552
		Langmannersdorf	*31946	Lehen	*31814
		Langsbauer	31806	Lehen	31906
		Langschlag	*32506	Lehen	31909
		Langschlag	*32516	Lehen	31918
		Langschlägerwald	*32516	Lehen	31920
		Langschwarza	*30935	Lehen	32005
		Langseit	32007	Lehen	*32006
		Langseite	32324	Lehen	32008
		Langseiten	32423	Lehen	*32312
		Langseitenrotte	*31401	Lehen	32314
		Langsenlehen	30543	Lehen	32321
		Langthalermlühle	32520	Lehen	32335
		Langwies	31543	Lehen am Mitterreith	32009
		Lanzendorf (2x)	31633	Lehengegend	*31906
		Lanzendorf	*31903	Lehenhüttl	31319
		Lanzendorf	*32409	Lehenleiten	*31539
		Lanzendorf bei Kasten	*31917	Lehenreith	32013
		Langzenhof	31535	Lehenrotte	*31414
		Langzenkirchen	*32316	Lehenrotte-Zerstreute Häuser	31414
		Langzenkirchner Trift	30401	Lehensiedlung	31840
		Lanzing	*31507	Leherbauer	31803
		Lanzing	31826	Lehmgrub	30521
		Lärch	31411	Lehmgrube	31652
		Larnhaus	30531	Lehmgstetten	*32015
		Lasse	*30830	Lehdorf	*31117
		Lasserthal	*31537	Lehofen	30534
		Lassighöfe	32502	Lehrn	31909
		Lassing	*32002	Lehsdorf	*31535
		Lassinghof	31401	Lehsteinmühle	32216
		Lassingrotte	*31401	Leiben	*31519
		Latsch	31941	Leiding	*31823
		Latschbach	32004	Leiding	31843
		Latschbach	32009	Leimstetten	*32017
		Latzelsberg	30511	Leinhartshof	30912
		Latzenhof	31311	Leisberg	31311
		Laubenbach	*32007	Leisser-Mühle	31022
		Laubenbachgegend	*31906	Leißerkapelle	31649

L

Laa	31843
Laa an der Thaya	*31629
Laa an der Tulln	*31926
Laab im Walde	*31714
Laabach	*31405
Laabach	32403
Laaben	31344
Laaben	*31904
Laach	30506
Laach	*31514
Laahof	32310
Laas	*31534
Lachau	*31539
Lachhof	31537
Lachmühle	31539
Lachsfield	*31203
Lacken	32002
Lacken	32004
Lackenbauer	32314
Lackenhof	*32001
Lackner	31340
Ladendorf	*31630
Ladings	*31324
Lagerhausstraße (2x)	30706
Lahen	30504
Lahnhof	31330
Lahnsattel	*31411
Lahnwaldhütte	31836
Laimbach am Ostrong	*31525
Laimergraben	*31402
Laimpoden	31918
Laisterhof	30910
Lamberg	32516
Lammerau	30616
Lampersberg	30534
Lamplhö	31340
Lamweg	32322
Landegg	*30626
Landersdorf	*30101
Landersdorf	*31948
Landesberufsschule f.d. Gastgewerbe	31107
Landesjugendheim	32008
Landfriedstetten	*31503
Landhausen	*31930
Landschach	31811
Landshof	31406
Landshof	31409
Landsiedl	30515
Landsiedl	31909
Landstal	*31403

Übersicht aller Siedlungsnamen

Leiten	30301	Lichtenau	31843	Lixing	30520
Leiten	30511	Lichtenau	32005	Löbelgraben	31918
Leiten	31841	Lichtenau	*32523	Lobendorf	*31350
Leiten	31906	Lichtenberg	*32223	Löbersdorf	*31513
Leiten	31939	Lichtenegg	*32317	Lochhütte	31836
Leitenbauer	30533	Lichtenfels	32530	Lodenhof	31409
Leitenbauer	30602	Lichtenschopf	32001	Löder	32315
Leitenbauer	31803	Lichtensperg	30609	Loderhof	32311
Leitenhof	30910	Lichtenstein	31901	Loderleiten	30509
Leitenhof	32325	Lichtenwörth	*32318	Löffelhof	31402
Leitenhof	32523	Liebenberg	*32212	Löffmühl	31402
Leitenviertel	*32302	Liebnitz	*32216	Loh	30502
Leitgeblehen	31541	Liebnitzmühle	32216	Lohmühle	31539
Leithen	30201	Liechtensteinhaus	31838	Lohmühle	32308
Leithen	30502	Liefersöd	32010	Lohn	*32523
Leithen	30512	Liegelmühle	31535	Lohnmühle	32523
Leithen	30543	Lieglhof	30504	Lohsdorf	*31502
Leithen	31541	Lielach	*31917	Loibenreith (verf.)	32520
Leitner	31409	Lierbach	32001	Loibersdorf	*31106
Leitner	32322	Lierbach	32013	Loibersdorf	*31534
Leitsberg	*31901	Lieslhütte	32322	Loibes	*32207
Leitzersbrunnerfeld	31230	Liesling	*31806	Loibl	31821
Leitzersdorf	*31215	Lilienfeld	*31407	Loiblsiedlung	32004
Leitzing	30503	Lilienfelder Hütte	31407	Loich	*31920
Leixenberg	31403	Lilienhof	30201	Loicheck	31939
Lembach	30514	Limbach	*30534	Loicheckgegend	*31920
Lembach	30531	Limbach	*32525	Loicheckgegend	*31939
Lembach	31541	Limberg	30544	Loidesthal	*30863
Lembach	*32314	Limberg	*31026	Loidl	31311
Lembach	*32521	Limpfings	*32524	Loiletzbach	30543
Lemberg	30504	Lindabrunn	30608	Loimanns	*30925
Lemberg	30544	Lindahütten	30601	Loimersdorf	30542
Lengau	*32523	Lindau	*32216	Loimersdorf	*30814
Lengbachl	30616	Lindeben	32011	Loipersbach	*31817
Lengbachl	*31901	Linden	30504	Loipersberg	30534
Lengbachl-Klara Höhe	31901	Linden	30534	Loipersdorf	*31521
Lengenfeld	*31323	Linden	31552	Loipersdorf	*31907
Lengenfelderamt	*31311	Linden	31843	Loipersdorf	*32309
Lenisgraben	31918	Linden	*31901	Loipner	31829
Lenz	31815	Linden	*32018	Loising	*32018
Lenzau	32002	Linden	32325	Loitsbach	*31521
Lenzbauer	31836	Lindenhof	31403	Loitsdorf	*31521
Leobendorf	*31216	Lindenhof	31408	Loitzendorf	*31326
Leobersdorf	*30620	Lindenhof	31603	Loitzenreith	*32517
Leodagger	*31035	Lindenhof	31726	Loitzmannsdorf	*31801
Leofer	30524	Lindenhof	31836	Loiwein	*31324
Leopold-Figl-Observatorium	30602	Lindenhof	32315	Loiwelsöd	31340
Leopolds	*32515	Lindenhof	32521	Loizeder	31407
Leopoldsdorf	*30929	Lindenmeier	30903	Loja	*31530
Leopoldsdorf	*32410	Lindenstein Hütte	31403	Lonitzberg	*32014
Leopoldsdorf im Marchfelde	*30831	Lindgrub	*31817	Loosbichl	30530
Leopoldseder	31407	Lindmühl	30521	Loosbichl	32005
Lerchenau	*31207	Lindner	32324	Loosdorf	30542
Lerchenfeld (2x)	30915	Lingheim	*32006	Loosdorf	*31520
Lerchenfeld	*30101	Linker Graben	31703	Loosdorf	*31609
Lerchenfeld	30609	Linsberg	30507	Lorenzteich	30604
Lerchenfeld	32522	Linsberg	*31938	Losau	*31519
Lerchfeld	*31507	Linsberg	*32306	Loschberg	*32529
Lettenwag	30516	Linsbichler	31406	Loschenhof	32502
Leutzmannsdorf	*30527	Linzeröd	30515	Loschmühle	32529
Lexnitz	*32203	Listberg	*32006	Loseneggeramt	*31541
Leymühle	31016	Litschau	*30925	Losenheim	31826
Liasnböndlhütte	31403	Litschgraben	*31311	Lothauhof	31330
Lichteck	32503	Litzendorf	*31326	Lottersberg	*31507
Lichtenau	*31324	Lixing	30511	Lourdesgrotte	31644

Übersicht aller Siedlungsnamen

Lourdesgrotte im Wienerwald	32408	Maierhof	31552	Mannersdorf an der March	*30803
Lourdeskapelle	31615	Maierhof	31645	Mannsdorf an der Donau	*30834
Luberegg	*31553	Maierhof	*32006	Mannshalm	*32525
Luberg	31934	Maierhof	*32012	Mannshalm(verf.)	32501
Luberg	*31945	Maierhöfe	32335	Mannswörth	*32419
Luccamühle	31935	Maierhofen	*30501	Manzing	*31901
Luckenbrunn	32005	Maierhöfen	31403	Marbach	31918
Luden	*32216	Maierhöfen	*31412	Marbach am Walde	*32530
Ludmerfeld	*31926	Maierhöfen	*31507	Marbach an der Donau	*31522
Ludweis	*32212	Maierhofen	*31508	Marbach an der Kleinen	*32017
Ludweishofen	*31117	Maierhöfen	*31514	Erlauf	
Ludwigsdorf	30544	Maierhöfen	*31515	Marbach an der Kleinen	*31302
Ludwigshof	30706	Maierhöfen	*31550	Krems	
Ludwigsthal	30908	Maierhöfen	31812	Marbach im Felde	*31336
Luech	31947	Maierhöfen	31840	Marchegg	*30835
Luef am Hartberg	31815	Maierhöfen	31843	Marchegg-Bahnhof	30835
Lueg	31939	Maierhöfen	*31848	Marchstein	*32519
Lueg	32013	Maierhöfen	*31902	Maret	31412
Luegerbichl	30533	Maierhöfen	*31921	Margaretenhof	31844
Luegerkapelle	30521	Maierhöfen	*32001	Margarethen am Moos	*30706
Lueggraben	*32013	Maierhöfen	*32302	Marharts	*32508
Luft	30502	Maierhöfen	*32317	Marhof	30511
Luft	30504	Maierhöfen	32325	Maria Ellend	*30711
Luft	31918	Maierhofer	31412	Maria Ellend	31333
Luft	31938	Maierhofer	31941	Maria Enzersdorf	*31716
Lugendorf	*32522	Maierkapelle	31105	Maria Gugging	*32408
Luger	31403	Maiersch	*31106	Maria Jeutendorf	*31903
Luger	31406	Maiersdorf	*32311	Maria Laach am Jauerling	*31326
Luger	31409	Maigen	*31114	Maria Langegg	*31303
Luger	31410	Maigen	*31350	Maria Lourdes	31202
Luger	31941	Mailberg	*31025	Maria Malleban	31226
Luger Berghütte	30301	Mainaumühle	31303	Maria Ponsee	*32141
Lugerreith	30301	Mainburg	*31909	Maria Raisenmarkt	*30601
Lughof	32008	Mais	32001	Maria Roggendorf	*31051
Lugmühle	32528	Maisberg	*30543	Maria Schnee	31104
Luhr	32012	Maisbirbaum	*31203	Maria Schutz	31833
Luisenhof	31947	Maisbuder	32007	Maria Seesal	30543
Luisenmühle	31651	Maischberg	30544	Maria Steinparz	31543
Luka	31812	Maishof	31203	Maria Taferl	*31523
Lunkowitzhäuser	30903	Maishof	31902	Maria Taferl	31810
Lunz Amt	32005	Maiß	*31901	Maria im Gebirge	31129
Lunz am See	*32005	Maiß	32005	Maria-Anzbach	*31921
Lunz-Berggebiet	32005	Maissau	*31026	Maria-Bründl-Kirche	31644
Lunzen	*31539	Maißen	*30913	Maria-Dreieichen	31121
Lupard	31813	Maißen	*30932	Maria-Lanzendorf	*32411
Luppenberg	30544	Malberg	32008	Mariabründlkapelle	31106
Lusthaushütte	31644	Malenthof	31904	Mariahilfberg	32308
		Malhof	31935	Mariathal	*31022
		Mallau	*31514	Marienfeld	31051
		Mallersbach	*31016	Marienheim	32403
		Mallon	*32114	Marienhof	30301
		Maltern	*32309	Marienhof	30601
		Mamauwiese	32308	Marienskapelle	31830
		Mampasberg	*31519	Marienmühle	31913
		Mandling	32323	Mariensee	30821
		Mangmühle	31350	Mariensee	31803
		Manhartsberg	31355	Marienseer Schwaig	31803
		Manhartsbrunn	*31614	Mariental	30507
		Mank	*31521	Mariental	31409
		Mannersdorf	*31535	Marienthal	32322
		Mannersdorf	*31550	Maringer	32516
		Mannersdorf	*31922	Markenschlagrotte	*31906
		Mannersdorf	*31927	Markersdorf	*31926
		Mannersdorf am	*30716	Markersdorf an der Pielach	*31922
		Leithagebirge		Markgrafneusiedl	*30836

M

Macholzberg	30543
Machting	30301
Maderlehen	32013
Maderöd	32009
Magerer	30539
Magerhof	31411
Mägerreith	32009
Magersdorf	*31022
Mahrsdorf	*31101
Mahrsdorf	31839
Mähring	30534
Maiberg	30521
Maierhof	30511
Maierhof	*30609
Maierhof	31412

Übersicht aller Siedlungsnamen

Markhof	30830	Mayerhofen	*31525	Michelstetten	*31603
Markhof Gestüt	30835	Mayerhöfen	*31829	Miesberg	30520
Markl	*32223	Mayerhöfen	*31923	Mieselmaiß	32013
Marksee	30529	Mayerhöfen	*32530	Miesenbach	*32013
Markstein	30504	Mayerhofer	31412	Miesenbach	*32321
Markstein	30542	Mayerling	*30601	Miesenwinkel	30502
Markstein	32001	Mayland	32006	Miesleiten	31832
Markt Piesting	*32319	Mayr unterm Wald	30543	Mieslingtal	31344
Markthof	*30814	Mayring	31934	Militärakademie Wiener Neustadt	30401
Marktl	*31407	Mechters	*31903	Militärsiedlung Sommerein	30724
Marktmühle	32506	Medauhof	30605	Miniberg	31537
Markuskapelle	30850	Mehlberg	31540	Minichberger	31412
Markuskapelle	31630	Mehlberg	32004	Minichhofen	*31036
Markuskapelle	31646	Mehlberleiten	32333	Minichlehen	32010
Markweg	31926	Mehlführersäge	31110	Mirenau	30524
Marschnerhütte	31847	Meidling	*31333	Mischfutterfabrik	31533
Martahof	32323	Meierei Füllenberg	30613	Misenegg	32014
Martinek-Kaserne	30604	Meierhof	30830	Missingdorf	*31124
Martinikapelle	32314	Meierhof	31129	Mistelbach	*30912
Martinsberg	*32517	Meierhof	31528	Mistelbach	*31633
Martinsdorf	*31612	Meierhof	31604	Misteleck	31506
Martinsklause	31633	Meierhof	32216	Mistelhof	31836
Märzmühle	32406	Meierhof	32530	Mistelreith	30541
Masing	30534	Meierhofeben	30543	Mittelberg	*31322
Massendorf	*31521	Meierhofen	30502	Mittelberg	*32516
Massing	31906	Meierhofhäuser	32209	Mittelbergeramt	*31311
Matraswarte	31904	Meiermühle	32110	Mitter Dachsbeck	31406
Matterschlag	31506	Meilersdorf	*30542	Mitter-Halbwies	31406
Matzelsdorf	*31103	Meinhartschlag	*32525	Mitter-Röhrenbach	31935
Matzelsdorf	*31926	Meires	*32223	Mitter-Wies	31906
Matzen	*30838	Meisel	31402	Mitterarnsdorf	*31338
Matzenberg	30510	Meislberg	32009	Mitterau	*31915
Matzendorf	*30527	Meisleck	31909	Mitterau	*31922
Matzendorf	*32320	Meislingeramt	*31343	Mitterau	*32001
Matzendorf	*30201	Meisserleithen	30526	Mitterbach	31408
Matzleinsdorf	*31550	Melberleiten	32316	Mitterbach	*31411
Matzles	*32220	Melbing	30544	Mitterbach-Seerotte	*31408
Matzlesschlag	*32223	Melk	*31524	Mitterbauer	32010
Matzneusiedl	*30821	Melk	*32006	Mitterberg	30532
Mauer	31527	Melterer Höhe	32315	Mitterberg	31549
Mauer bei Amstetten	*30502	Menahütte	30932	Mitterberg	*32009
Mauer bei Melk	*31507	Mendling	*32002	Mitterberg	*32015
Mauer-Landeskrankenhaus	30502	Mendlingbauer	32002	Mitterbichl	30530
Mauerbach	*32412	Menscherstatt	32012	Mitterbirkfellner	31403
Maueröd	32528	Merkenberg	31909	Mitterbogenreith	32001
Maurermühle	30301	Merkenbrechts	*32505	Mitterburg	31549
Mausrodl	32005	Merkendorf	*31543	Mitterburgstall	32013
Maustrenk	*30863	Merkengersch	*32203	Mitterdürnbach	32004
Mauterheim	*31903	Merkengerst	*32514	Mittereck	31414
Mauterlehen	32009	Merkenstetten	32008	Mittereck	*32312
Mautern an der Donau	*31327	Merkersdorf	*31016	Mittereck	32314
Mauternbach	*31327	Merkersdorf	*31203	Mitteregg	30543
Mauthaus	32311	Merzenstein	*32530	Mitteregg	31803
Mauthäusl	31104	Messern	*31110	Mittereggeben	30543
Mauthof	31404	Mestreichs (verf.)	32520	Mitterer	31403
Mautnermühle	31204	Metallindustrie	31839	Mitterfeld	*31917
Maxenbach	*31513	Metallwerk	30608	Mitterfeld-Siedlung	31725
Maxhof	31042	Metzling	*31530	Mittergafring	30511
Mayer (2x)	31311	Mexiko	30935	Mittergangleiten	32004
Mayer	30542	Michelbach	*32312	Mittergrabern	*31009
Mayerhof (2x)	31947	Michelbach	32325	Mittergschnaidt	30301
Mayerhof	31405	Michelbach Dorf	*31923	Mitterhäuser	30539
Mayerhof	31906	Michelbach Markt	*31923	Mitterhausleiten	*30504
Mayerhof	*32008	Michelhausen	*32120	Mitterhof	31653
Mayerhofen	30534	Michelndorf	*32120		

Übersicht aller Siedlungsnamen

Mitterhofer	31836	Mollram	*31818	Mühlgang	*30201
Mitterholz	30301	Mölttern	32315	Mühlgraben	*31551
Mittering	31826	Molz	31830	Mühlhof	31043
Mitterkalkgrub	30530	Molzegg	*31814	Mühlhof	31411
Mitterkilling	*31915	Mondscheinberg	30515	Mühlhof	*31821
Mitterlehen	30543	Mönichkirchen	*31815	Mühlhof	32324
Mitterlinghof	32528	Mönichkirchner Schwaig	31815	Mühlhofen	*31945
Mitterlueg	30524	Moniholz	*32522	Mühling	*32017
Mitterlug	30301	Moorbad Harbach	30913	Mühlleiten	*30821
Mittermerking	*31930	Moos	30503	Mühlrading	30509
Mittermoos	*32139	Moos	30522	Mühlreit	31406
Mittermühle	31104	Moos	*31535	Mühlreith	31506
Mitterndorf	30514	Moos	*32017	Mühlsteig	32321
Mitterndorf	*31326	Moosau	30526	Mühlthal	32332
Mitterndorf	31503	Moosau	31340	Münchendorf	*31718
Mitterndorf	*31528	Moosbach (2x)	31414	Münchreith an der Thaya	*32209
Mitterndorf	*31922	Moosbauer	32002	Münichhofen	*31521
Mitterndorf	*31943	Moosbauernhütte	32002	Münichreith	*31525
Mitterndorf	*32120	Moosbierbaum	*32104	Münichreith	*32515
Mitterndorf	*32517	Moosbrunn	*32413	Münichsthal	*31655
Mitterndorf an der Fischa	*30621	Mooseck	31917	Münzbach	*32516
Mitterndorf an der Fischa	32405	Mooshof	32006	Münzenberg	32523
Mitterndorfsiedlung	32413	Mooshof	32017	Mürfelendorf	*31534
Mitternestelberg	31906	Mooshöfe	30201	Murschenhof	30539
Mitterneuwald	31803	Moosrotte	31402	Murschratten	*31513
Mitteröd	*32012	Mörenz	*31546	Murstetten	*31946
Mitterplespitz	31918	Morgenbesser	32315	Murtaler Hof	31803
Mitterprünst	31410	Moritzreith	*31311	Muselhof	32008
Miterradl	*31513	Mörtersdorf	*31121	Museumsdorf	30857
Mitterreith	32009	Mosbachtal	31404	Musterharten	30534
Mitterreith	32011	Mösel	31550	Muthmannsdorf	*32336
Mitterreith	*32530	Moser	31412	Muthstal	31330
Mitterretzbach	*31038	Moser	32007	Myrahof	32322
Mitterriegel	30616	Möserhütte	32001	Myrtl	30602
Mitterriegl	30524	Moserhütte	32142		
Mitterriegl	30543	Mosing	30515	N	
Mitterschildbach	*31504	Mosinghof	31351	Nabegg	*30521
Mitterschlag	*32516	Mosletztberg	*31926	Nachbargau	32002
Mitterstatz	32011	Möslitz	32008	Nächst Altenmarkt	*31552
Mitterstockstall	*32114	Mostbach	*32216	Nacht	*31521
Mitterurnbach	32009	Mostviertler-Bauernmuseum	30502	Nadelbach	*30201
Moarhof	31917	Motten	*30916	Nadelburg	32318
Moarwutzl	32007	Mottingeramt	*31336	Nagelhof	32506
Modelsberg	30543	Muckendorf	*31534	Nagelmühle	31551
Mödelsdorf	*31553	Muckendorf an der Donau	*32143	Nagl	30507
Moderhackermühle	30504	Muggendorf	*32322	Naglern	*31203
Mödershof	32525	Muglbauer	31918	Nagltreith	32324
Moderstock	31929	Mühl-und Weidenhaufen	32135	Nappersdorf	*31028
Moderstock	31945	Mühlau	30516	Narnöd	31402
Mödihütte	32412	Mühlbach	*30910	Namreith	32009
Mödling	*31717	Mühlbach	*32508	Naschenberg	32001
Modlisch	*32524	Mühlbach am Manhartsberg	*31021	Nasenberg	31943
Mödring	*31109	Mühlberg (2x)	30301	Naspurn	*31537
Modsiedl	*32216	Mühlberg	31541	Nassenreith	32008
Moidrams	*32530	Mühlberg	31601	Naßwald	31836
Mold	*31121	Mühlberg	31909	Nasting	*31546
Mold	31311	Mühlberg	32528	Natschbach	*31817
Molfritz	31843	Mühlbergkapelle	31935	Natterbauer	32308
Molken	32014	Mühlbrunn	30544	Natterbichl	31506
Mollands	*31355	Mühldorf	*31330	Nattersmühl	32007
Mollenburg	*31546	Mühleck	31406	Naturfreundehaus Flatzer Wand	31839
Mollendorf	*31546	Mühlegg	32010	Naturpark Geras	31107
Möllersdorf	*30639	Mühlen und Höfe	32220	Nazbauer	32324
Mollersdorf	*32135	Mühlengrund	31234		
Mollmannsdorf	*31207	Mühlfeld	*31109		

Übersicht aller Siedlungsnamen

Nazwirt	32332	Neuhaus (2x)	32001	Neusiedl am Steinfeld	*31831
Nebelsbach	31814	Neuhaus	30504	Neusiedl am Walde	*31813
Nebelstein-Hütte	30913	Neuhaus	30515	Neusiedl an der Zaya	*30841
Nebetenberg	*32015	Neuhaus	30543	Neusiedl bei Pfaffenhof	*31535
Neffenhof	31406	Neuhaus	*30645	Neustadt	30704
Negers	*32530	Neuhaus	31506	Neustadt	30908
Nehrreiter	31406	Neuhaus	*31540	Neustadtl-Markt	*30521
Neidfleck	32005	Neuhaus	*32001	Neustadtl-Umgebung	*30521
Neidling	*31925	Neuhausbach	32524	Neustift	*31517
Nekam	31412	Neuhäusel	31948	Neustift	31613
Nenndorf	*31922	Neuhäusl	32515	Neustift	31832
Nennersdorf	30542	Neuhof	30728	Neustift	*31927
Nesselstauden	*31303	Neuhof	30858	Neustift	*31929
Nest	30301	Neuhöf	30935	Neustift	*31930
Nest	*31901	Neuhof	31611	Neustift	32006
Nestelberg	*32001	Neuhof	31633	Neustift	*32013
Nestelberg-Säge	32001	Neuhof	32135	Neustift	*32132
Nestgraber	32317	Neuhof	32203	Neustift	*32521
Netting	*32311	Neuhof	32207	Neustift am Alpenwalde	*31803
Neu Dorna	31110	Neuhof	32406	Neustift am Hartberg	*31803
Neu Haslau	30711	Neuhof	32502	Neustift an der Donau	*31337
Neu-Baumgarten	32132	Neuhof	*32518	Neustift bei Sooß	*31513
Neu-Dietmanns	*32202	Neuhof	32530	Neustift im Felde	*32114
Neu-Gerolding	*31507	Neuhofen	*31507	Neutaler	31412
Neu-Guntramsdorf	31710	Neuhofen an der Ybbs	*30520	Neuthaures	30916
Neu-Hart	30201	Neuhofer	31407	Neuwald (2x)	31322
Neu-Mahrsdorf	31839	Neuhoferkapelle	31407	Neuwald	30602
Neu-Nagelberg	*30903	Neuhofsee	32406	Neuwald	31411
Neu-Nagelberg	30908	Neukirchen am Ostrong	*31534	Neuwald	*31803
Neu-Oberhausen	30821	Neukirchen an der Wild	*31102	Neuwaldhäusl	31525
Neu-Pischelsdorf	30709	Neukirchstetten	31919	Neuwaldhütte	31803
Neu-Pöchlarn	31533	Neulangegg	*30935	Neuweg	31713
Neu-Purkersdorf	32416	Neulengbach	*31926	Neuweg	31726
Neu-Reisenberg	30629	Neumarkt an der Ybbs	*31527	Neuweidling	*31337
Neu-Rubring	30531	Neumelon	*32502	Neuweinzierl	31519
Neu-Thurnsdorf	30531	Neumitterndorf	30621	Neuwinden	31524
Neuaigen	*32135	Neumühl	*32017	Neuwirtshaus	31311
Neubach	*31520	Neumühle	30201	Neuwirtshaus	32530
Neubau	*31119	Neumühle	31208	Neuwirtshaussiedlung	32421
Neubau	*31311	Neumühle	31322	Nexenhof	31051
Neubau	*31630	Neumühle	31907	Nexing	*30857
Neubau	31813	Neumühle	31928	Nibelungenwerk	30531
Neubau-Kreuzstetten	31628	Neumühle	32210	Steyr-Daimler-Puch	
Neubing	*31504	Neumühle	32223	Nickelberg	31514
Neubruck (2x)	32011	Neumühle	32335	Niederabsdorf	*30850
Neubruck	*32013	Neumühle	32508	Niederaigen	30511
Neubrunn	30504	Neumühle	32516	Niederbach	31414
Neubrunnmühle	30504	Neumühle	32524	Niederbauern	*31504
Neuda	*31509	Neumühle	32530	Niederbuchberg	30543
Neudaumühle	30532	Neuniederschrems	*30935	Niederedlitz	*32217
Neudegg	31513	Neunkirchen	*31818	Niederegg	30507
Neudegg	*32109	Neunzen(verf.)	32505	Niederfellabrunn	*31234
Neudorf	30532	Neupölla	*32520	Niederfladnitz	*31016
Neudorf	*31535	Neurieggers	*32216	Niederglobnitz	*32530
Neudorf bei Staatz	*31634	Neurißhof	30646	Niedergrünbach	*31336
Neududlau	30929	Neuruppersdorf	*31653	Niederhard	31528
Neue Siedlung	30715	Neusarling	31549	Niederhof	31407
Neue Siedlung	32318	Neusiedl	*30614	Niederhofen	*31514
Neue Welt	31534	Neusiedl	*31350	Niederhollabrunn	*31234
Neues Lager	32501	Neusiedl	*31539	Niederkreuzstetten	*31628
Neues Wirtshaus	31206	Neusiedl	*31928	Niederlage	31311
Neufeld	30504	Neusiedl	*32119	Niederleis	*31636
Neufurth	*30502	Neusiedl	*32331	Niederndorf	*31508
Neugebäude	31644	Neusiedl	*32530	Niederndorf	*31528
Neuhaslau	30916	Neusiedl am Feldstein	*31535	Niederneuhofen	30520

Übersicht aller Siedlungsnamen

Niederneustift	*32530	O		Obere Saaß	30925
Niedernhof	30536			Obereben	30301
Niedernondorf	*32529	ÖGB-Angestellten-	32406	Obereck	32002
Niederplöttbach (verf.)	32520	Bildungszentrum		Obereck	*32312
Niederranna	*31330	ÖMV-Tanklager	30531	Oberedelsee	31551
Niederrußbach	*31224	Ob der Kirche	*31403	Oberedlitz	*32217
Niederscheibenberg	30516	Ober Dachsbeck	31406	Oberedlitzmühle	32217
Niederschleinz	*31043	Ober Hameten	*31912	Oberegging	31503
Niederschrems	*30935	Ober Kniewald	32415	Obereiben	32011
Niederstrahlbach	*32530	Ober Neustift	*32508	Obereichberg	31909
Niedersulz	*30857	Ober Rosenauerwald	*32508	Obereichen	31503
Niederwaltenreith	*32529	Ober Saubichl	32415	Obereichen	*31926
Niederwehr	30904	Ober Winden	*31912	Obereierzeile	32011
Niederweiden	30814	Ober-Danegg	*31811	Obereinöd	30526
Niemtal	*30609	Ober-Eichberg	31935	Oberer	31935
Niklasberg	*32216	Ober-Götzhof	31403	Oberer Gsoll	31541
Nikolakapelle	31630	Ober-Grabner	31409	Oberer Holzberger	31414
Nitzing	*32135	Ober-Grafendorf	*31929	Obererla	*31523
Nöchling	30533	Ober-Grub	31906	Oberfell	31541
Nöchling	*31528	Ober-Hörans	32516	Oberfellabrunn	*31022
Nockerhof	31934	Ober-Lembach	*30939	Oberfladnitz	*31129
Nodendorf	*31636	Ober-Meisling	*31311	Oberfucha	*31309
Nödersdorf	*31117	Ober-Piesting	*32332	Oberfuchsigel	31939
Nöfang	31540	Ober-Reitberg	31935	Obergaftring	30511
Nöhagen	*31350	Ober-Röhrenbach	31935	Obergangleiten	32004
Nollenreith	30516	Ober-Sallaberg	31934	Obergänserndorf	*31207
Nölling	*31507	Ober-Sattel	31935	Obergassen	30530
Nolln	30530	Ober-Siegendorf	*31513	Obergegend	*31412
Nondorf	*30920	Ober-Steinabrunn	*31009	Obergeißstall	32001
Nondorf	*32520	Ober-Thurnhofen	*31513	Oberglatzberg	30301
Nondorf an der Wild	*31110	Ober-Wolfsbach	*31919	Obergösing	32007
Nonndorf	*32216	Ober-Zögernitz	31935	Obergraben (2x)	31918
Nonndorf	*32221	Ober-Zwischenbrunn	*30201	Obergraben	*31515
Nonndorf	*32508	Oberaalfang	30902	Obergraben	31549
Nonndorf bei Gars	*31106	Oberaigen	30511	Obergraben	*31910
Nonnenhöfen	*31507	Oberaigen	32314	Obergrabern	*31009
Nonnersdorf	*31129	Oberamt	*32004	Obergrasberg	30301
Nonnersdorf	*31326	Oberarnsdorf	*31338	Obergrödl	30616
Noppenberg	30509	Oberaschbach	*30504	Obergrollenberg	32011
Noppendorf	*31948	Oberaschelberg	31534	Obergrub	*31008
Noppnhof	31938	Oberau	30524	Obergrub	31552
Norbertinum	32421	Oberau	32001	Obergrub	*31934
Nordwiener Hütte	30627	Oberau	32326	Obergrünbach	*31324
Norreith	31511	Oberbergern	*31303	Obergrünbach	*32209
Nöslbauer	30534	Oberbichl	30530	Obergschwandegg	32009
Nöstach	*30602	Oberbichl	31552	Obergseng	30543
Nöster	32324	Oberbierbaum	*31534	Obergut	*32004
Noth	30543	Oberbierbaum	*32141	Oberhaag	*31513
Nothnagel	31836	Oberbirkfellner	31403	Oberhacheck	31918
Nottendorf	*32008	Oberbrandgraben	31918	Oberhackenbauer	31923
Nursch	*31204	Oberbrühl	*30942	Oberhackstock	32005
Nußau	30728	Oberbuchegg	32502	Oberhaidhof	31525
Nußbaum	30520	Oberbüchl	32004	Oberhaus	32002
Nußberg	32321	Oberburbach	*31934	Oberhausegg	32004
Nußbichl	31552	Oberdachsberg	32012	Oberhausen	*30821
Nußdorf	31839	Oberdambach	*31926	Oberhauser	31412
Nußdorf ob der Traisen	*31928	Oberdona	30544	Oberhauskapelle	32004
Nussendorf	*31502	Oberdoppel	32009	Oberhausleiten	30504
Nußhagen	31541	Oberdörfel	*31534	Oberhautental	*31226
Nußleiten	32335	Oberdörfel	*32006	Oberhegerberger	31941
Nutzhof	31923	Oberdürnbach	*31026	Oberheubach	32522
Nützing	*31934	Obere Einschicht	32314	Oberhof	31042
		Obere Grub	30544	Oberhof	31406
		Obere Hub	30544	Oberhof	31407
		Obere Mühle	32214	Oberhof	31411

Übersicht aller Siedlungsnamen

Oberhof	31836	Oberndorf am Gebirge	*31943	Obersiebenbrunn	*30842
Oberhof	31939	Oberndorf an der Melk	*32006	Obersiebenbrunn-Siedlung	30842
Oberhof	32005	Oberndorf bei Raabs	*32216	Obersonnenleiten	30301
Oberhof	32009	Oberndorf bei Weikertschlag	*32216	Oberstampfung	*32014
Oberhof	32322	Oberndorf in der Ebene	*31912	Obersteg	30516
Oberhof	32530	Obernestelberg	31906	Obersteinbach	31525
Oberhofen	*31938	Oberneuberg	*31514	Obersteinberg	31403
Oberhöflein	*31129	Obernhof	30536	Oberstinkenbrunn	*31051
Oberhöflein	*31849	Obernholz	*31346	Oberstockreith	30524
Oberhofmühl	32003	Obernleiten	30544	Oberstockstall	*32114
Oberhofstad	30503	Obernondorf	*32529	Oberstrahlbach	*32530
Oberhofstatt	30516	Oberöd	30516	Obersulz	*30857
Oberhofstetter	31412	Oberolberndorf	*31226	Obertal	30520
Oberhöhe	*31409	Oberparschenbrunn	*31008	Obertal	31825
Oberhohenau	*31534	Oberpemperreith	31511	Obertautendorferamt	*31340
Oberhöhenberg	31409	Oberperwarth	32006	Oberthalheim	*31523
Oberhollermühl	32001	Oberpfaffendorf	*32216	Oberthern	*31019
Oberholz	30521	Oberpfingststeigmühle	32216	Oberthorbach	32013
Oberholzhof	31403	Oberplank	*31355	Oberthumeritz	*31111
Oberhömbach	30520	Oberplöttbach (verf.)	32530	Oberthürnaun	*31104
Oberhub	*32006	Oberpöchlau	30301	Obertiefenbach	31511
Oberkeerweg	31411	Oberpoint	30524	Obertiefenbach	*31934
Oberkienstock	31338	Oberpolzart	30301	Obertriesting	*31405
Oberkilling	*31915	Oberpredmaß	30510	Oberurnberg	30511
Oberkirchbach	32142	Oberpriell	31918	Oberurnbach	32009
Oberkirchen	*30516	Oberprünst	31410	Oberwagram	*30201
Oberkirchen	*32508	Oberraben	30301	Oberwaltenreith	*32530
Oberkirchenbauer	31403	Oberrabenthan	*32521	Oberwaltersdorf	*30623
Oberklaus	32011	Oberradl	*31513	Oberweg	*31504
Oberknollenhals	31411	Oberradlberg	*30201	Oberweiden	*30865
Oberkogelsbach	*32002	Oberramsau	30534	Oberweidenhöfen	30942
Oberkranz	30543	Oberramsau	31918	Oberweinzierlberg	31503
Oberkreuzstetten	*31628	Oberranna	*31330	Oberweissenbach	30543
Oberkühberg	*31927	Oberrauchegg	30301	Oberwindhag	*30942
Oberlainsitz	*30932	Oberravelsbach	*31036	Oberwölbling	*31948
Oberland	*31829	Oberreichenhof	31410	Oberzeillern	30544
Oberlangeck	30530	Oberreifberg	30543	Oberzöggersdorf	*31230
Oberlassinghof	32521	Oberreitbauer	30301	Obritz	*31015
Oberlehen	32012	Oberreith	31322	Obritzberg	*31930
Oberlehn	32321	Oberreith	32502	Ochbauer	32324
Oberleis	31203	Oberretzbach	*31038	Ochsattel	31404
Oberleiten	30512	Oberried	*31409	Ochsenbach	*32014
Oberleiten	32001	Oberriegl	30543	Ochsenboden	31826
Oberlisse	32404	Oberriethaler	32011	Ochsenburg	*30201
Oberloiben	*31304	Oberrohrbach	*31216	Ochsenburg	32007
Oberloitzenberg	*31934	Oberrohrbach	*31410	Ochsenburger Hütte	31947
Oberluog	32001	Oberrohhendorf	*31337	Ochsenhof	31841
Obermallebarn	*31226	Oberrußbach	*31224	Ochsenriegelhütte	31836
Obermamau	*31916	Obersberg	32001	Ockert	*31537
Obermarkersdorf	*31041	Obersbergalm	31836	Öd	*31901
Obermeierhof	30601	Obersberger	31836	Öd bei Purgstall	*32008
Obermerking	*31930	Oberschadau	30530	Ödbauer	30533
Obermiesting	*31915	Oberscheibbsbach	32013	Ödbauer	31412
Obermitterbach	31411	Oberschildbach	*31504	Ödel	30501
Obermixnitz	*31129	Oberschindelberg	32001	Ödengraben	*31901
Obermoar	32314	Oberschlag	30521	Ödenhof (2x)	31826
Obermoos	*31946	Oberschmidbach	*31521	Ödenhof	31411
Obermühl	32516	Oberschöberlberg	31552	Ödenhof	*31826
Obernalb	*31037	Oberschoderlee	*31650	Ödenhof	31830
Obernberg	31540	Oberschönbichl	30502	Ödenkirchen	31843
Oberndorf	30514	Oberschönbichl	32007	Öder	31404
Oberndorf	*31326	Oberschweinschwall	30530	Öder	31409
Oberndorf	*31502	Oberschweinz	*32006	Öderbauern	31506
Oberndorf	*31926	Obersdorf	*31655	Ödhof	31401
Oberndorf (verf.)	32530	Obersee	31939	Ödhof	31406

Übersicht aller Siedlungsnamen

Ödhof	31941	Öhling	*30522	Ottenschlag	*32518
Ödhof	32502	Ohnreith	*31507	Ottenschlag	*32530
Ödhof	32506	Oiden	30502	Ottenstein	*31336
Ödhöfen	32315	Oidn	30541	Ottensteiner-Sperre	31336
Ödlitz	30605	Oirn	31909	Ottenthal	*31658
Ödrotte	*31906	Oisberg	*30516	Ottenthal	*32109
Ödt	30512	Oismühle	30507	Ottersbach	31836
Ödwinkl	32522	Oisreitl	32005	Otterthal	*31820
Oed	30503	Ökonomie Kremesberg	30627	Öttl	30529
Oed	*30522	Olbersdorf	*31021	Otto-Kandler-Haus	31407
Oed	31506	Olbersdorf	31840	Otto-Schutzhaus	31829
Oed	*31507	Olgersdorf	*31603	Ötz	*31330
Oed	*31534	Ölgraben	32002	Ötzbach	*31330
Oed	*31537	Ollern	*32131		
Oed	31540	Ollersbach	*31926		
Oed	*31910	Ollersdorf	*30803		
Oed	31920	Ölmühle	31541	Paarhof	30602
Oed	*31921	Ölmühle	31552	Paarhof	31406
Oed	*31945	Öpping	*32131	Paasdorf	*31633
Oed	32001	Ornding	*31533	Pachfurth	*30721
Oed	32004	Ort	30543	Paga	30514
Oed	32005	Ort	31506	Paisling	*31902
Oed	32008	Ort	32009	Pallweis	*31324
Oed	32321	Ort	32013	Palm	31843
Oed	*32332	Ortbauer	31414	Palt	*31309
Oed	*32517	Ortbauer	31551	Palt	31340
Oed am Seichten Graben	*32017	Ortbauer	32317	Palterndorf	*30845
Oed an der Mank	*31515	Orth	32014	Paltmühl	*31303
Oed bei Ernegg	*32014	Orth an der Donau	*30844	Paltram	*31919
Oed bei Haslach	*31539	Orthof	31410	Pamet	*31901
Oed beim Roten Kreuz	*32017	Orthof	31521	Pameth	*31921
Oedbauer	32013	Orthof	31805	Pammerhof	31333
Oedbauern	31410	Orthof	31830	Panhalm	30511
Oedenkirchenwald	*31613	Örtl	31330	Panhans	31838
Oedgend	*31920	Örtlerhütte	32311	Panholz	30301
Oedhof	31504	Örtlmühl	32004	Panholz	31333
Oedhof	31513	Ortmann	32331	Panholz	*31551
Oedhof	31549	Ortmühle	30301	Pankrazi	30602
Oedhof	32511	Ortner	31404	Pankrazihäusl	32508
Oedhöfe	31919	Ortner	31406	Panschach	*31514
Oedmühle	32521	Ortner	31407	Panzenbach	32308
Oedschachen	30522	Ortner	31409	Panzenöd	31402
Oedt	30506	Osang	30910	Panzing	*31915
Oedt	*32014	Osang	31507	Papierfabrik	31823
Oedt an der Wild	*32212	Oscha	31534	Papiermühle	30910
Oedwies	*32012	Ossarn	*31912	Papstkapelle	30829
Oedwinkl	*32518	Ostende	31703	Parbasdorf	*30846
Oehlsitzmühle	30527	Osterburg	*31911	Pargatstetten	*31525
Oeynhaus	*30639	Österleinbrunnhütte	31414	Parisdorf	*31036
Ofenau	32002	Österreichische	30817	Parkfried	30507
Ofenbach	*31814	Mineralölverwaltung		Parkhof	31042
Ofenbach	*32006	Ostra	*31350	Parming	31552
Ofenbach	*32316	Ostrong	31525	Parten	30929
Ofenbachgraben	31832	Ötschergebiet	31408	Parthkapell	31053
Ofenberg	*30524	Ötscherhias	31408	Passauerhof	32134
Ofenberg	31832	Ötscherschutzhaus	32001	Passendorf	*31035
Offene Meidling	32415	Ötscherwiese	32001	Paßkapelle	31809
Offenegg	*32309	Ottenbach	31841	Patzenthal	*31650
Ofling	*31508	Ottenberg	*31535	Patzmannsdorf	*31650
Ofner	30539	Ottendorf	*30534	Paudorf	*31333
Ohaberg	32325	Ottendorf	*31204	Paukhof	31905
Öhler	31826	Ottenheim	*31905	Paulberg	30503
Öhlerhansl	31826	Ottenhof	31507	Pauleiten	30544
Öhlerschutzhaus	31826	Ottenhof	31916	Pauschenalm	32005
Öhlersimmerl	32308	Ottenholz	30541	Pauschenreith	32005

P

Übersicht aller Siedlungsnamen

Pauxberg	30511	Pestkapelle	31022	Pfoisau	*32006
Pax	31836	Pestkapelle	31036	Pfosendorf	30520
Paxelhof	31411	Pestkapelle	31601	Pfösing	*31655
Payerbach	*31821	Petersbaumgarten	31812	Pframa	*30813
Payerstetten	*31502	Petersbaumgarten	*31843	Pfriemreith	30530
Pechholzkapelle	30524	Petersbaumgarten	31843	Philippssäge	31311
Pechhütte	30921	Umgebung		Phyra	30538
Peham	30521	Petersberg	*31514	Pichl (2x)	31552
Pehendorf	*32521	Petersberg	32323	Pichl (2x)	31918
Peigarten	*31033	Petriefeld	32327	Pichl	30524
Peigarten	*32217	Petronell-Carnuntum	*30718	Pichl	31541
Peilstein	30510	Pettenau	*31919	Pichl	*31848
Peilstein	30645	Pettenbach	*31821	Pichl	31939
Peilstein-Bergrettung	30645	Pettendorf	*31208	Pichl	32008
Peilsteiner	31406	Petzelsdorf	*32008	Pichl	32013
Peilsteiner Hütte	31829	Petzenkirchen	*31531	Pichl-Zerstreute Häuser	31848
Peilsteinhaus	30645	Petzwinkler	31319	Pichlbauer	32309
Peilsteinhütte	30645	Peygarten-Ottenstein	*31336	Pichler	30531
Peisching	*31818	Pfaffen	31841	Pichler	31407
Peisching	*32332	Pfaffenberg	30503	Pichler	31947
Pellendorf	*31612	Pfaffenberg	30521	Pichlreit	*31521
Pellendorf	*32017	Pfaffenberg	31540	Pichlrotte	*31414
Pellendorf	*32406	Pfaffenbühel	31324	Pickl	30531
Pelleritzer	30601	Pfaffendorf	*31033	Piefing	31809
Pengers	30904	Pfaffendorf	*32521	Pielach	*31524
Pengersdorf	*30201	Pfaffendorf	*31535	Pielachberg	*31524
Pengersdorf	*32317	Pfaffenhof	*31107	Pielachhaag	*31910
Pengershäusl	32203	Pfaffensreith	32005	Pielachhäuser	*31911
Penk	30507	Pfaffenschlag	*32212	Pielachhof	31945
Penk	*31811	Pfaffenschlag	*32515	Pielachleitengegend	*31906
Pennhammer	31311	Pfaffenschlag bei Waidhofen	*32214	Pielamund	31524
Penz	*30506	a.d.Thaya		Pillersdorf	*31052
Penzing	*32131	Pfaffing	*31910	Pillichsdorf	*31642
Perasdorf	30527	Pfaffing	*31930	Pilsenöd	32013
Perbersdorf	*30520	Pfaffing bei Mauer	*31507	Pilsing	30502
Perchtoldsdorf	*31719	Pfaffings	*32528	Pimeslehen	30543
Perersdorf	*31934	Pfaffstätten	*30625	Pingendorf	*31104
Perlhof	32516	Pfaffstetten	*31036	Pinkenkogel	31838
Pernarotte	*31906	Pfalzau	*32415	Pinnenhöfen	*31507
Perndorf	*32525	Pfalzberg	32415	Pinnersdorf	30514
Perneben	31939	Pfandlhof	31406	Pipitzhof	30835
Perneck	32005	Pfannbach	31406	Pirkenreith	*32521
Pernegg	*31117	Pfanne	32005	Pischelsdorf	*30709
Pernegg	*32002	Pfannhaus	31406	Pischelsdorf	*32141
Pernegg	32013	Pfarra	31825	Pisching	30511
Pernersdorf	30514	Pfarralm	31401	Pisching	31552
Pernersdorf	*31033	Pfarrgrund	32012	Pistracher (beim	31319
Pernhofen	31629	Pfarrhof	30526	Brunngraben)	
Pernitz	*32323	Pfarrhof	30542	Pistracher (nordöstl.von	31319
Pernsoll	31552	Pfarrhof	31123	Eisengraben)	
Pernthon	*32523	Pfarrsiedlung	31411	Pitten	*31823
Perschenegg	*31934	Pfeffergraben	31815	Pittersberg	30502
Perschling	*31946	Pfefferhäusl	30609	Pitzzeichen	*32517
Perschlinghof	31917	Pfeffermühle	31303	Pitzelsberg	31934
Persenbeug	*31530	Pfefferreith	31552	Pixendorf	*32120
Perwarth	*32006	Pfeifferhäusl	32209	Plaika	*31503
Perwarth	*32009	Pfennigbach	31826	Plaika	*32017
Perwarth Umgebung	32009	Pfennigreith	32523	Plaiken	32001
Perwolfs	*32519	Pfennigtor	30526	Plaimberg	*31303
Perzendorf	*31208	Pfennigwiese	31826	Plambach	*31909
Perzlhof	31918	Pfennigbach	*31412	Plambacheck	*31909
Perzy	30915	Pflanzbeet (2x)	31540	Planinz	32515
Peschtamühle	31035	Pflegermühle	31022	Plank am Kamp	*31355
Pesendorf	30514	Pfleghaus	31551	Plankenberg	*32131
Pesendorf	*32317	Pflügelreith	32004	Plankenboden	30542

Übersicht aller Siedlungsnamen

Plankenlehen	32014	Polzermühle	30940	Prehof	30530
Plankenstein	*31551	Polzmühle	30521	Prein an der Rax	*31829
Plannerwarte	31411	Pömling	*31553	Preindlmühle	32508
Plansteinhütte	30516	Pömmern	*31947	Preinesberg	30544
Plappach	30534	Pommersdorf	*32216	Preinlesberg	30520
Pläßmühle	31022	Pömmerstall	*31534	Preinmühle	31836
Platt	*31052	Ponholz	31840	Preinreichs	*31321
Plattendorf	32012	Ponholz	31843	Preinreichs	*32508
Plattner	31406	Ponholz	32315	Preinrotte	*31829
Plattnermühle	31903	Pönning	*31915	Preinsbach	*30502
Plätzen	32001	Popmeder	31514	Preinsfeld	*30613
Platzer	31803	Poppenberg	30201	Preinsteger	31836
Platzl	31343	Poppendorf	*31521	Preintal	*31836
Pledichen	32001	Poppendorf	*31922	Preisegg	31553
Pledichen	*32006	Porrau	*31008	Prellenkirchen	*30719
Pleißing	*31016	Porstenberg	*30514	Preselreith	32005
Pleißing	*31502	Poschenhof	30541	Preßbach	31503
Plesberg	31541	Poschenreith	32005	Pressbaum	*32415
Pleißberg	*32210	Posrühl	32012	Preßhäuser	31015
Pleißberg	*32514	Posselsdorf	*31117	Presthof	31414
Pleißbergmühle	32210	Post	30506	Pretrobruck	*32502
Plettenhof	32335	Postl	31909	Pretterek	32005
Ploher	31521	Postl	32311	Prettles	*32528
Plosdorf	*31903	Pöstling	30542	Preuwitz	*32141
Plöttigmühle	31414	Postlsäge	32006	Priefamtann	30613
Plötzbachgraben	31812	Postsiedlung	32416	Priel	*31343
Pöbring	*31502	Pottaschehütte	31606	Priel	31511
Pocher	30916	Pottaschhof	31319	Priggwitz	*31825
Pöchlarn	*31533	Pöttenberg	30520	Primassen	32514
Pockau	*32001	Pottenbrunn	*30201	Primmersdorf	*32216
Pöding	*32139	Pottendorf	*30626	Prinzbach	31402
Poggau	32010	Pöttendorf	*31513	Prinzbach	31901
Poggschlag	*32517	Pottenhofen	*31653	Prinzbach	31918
Pöggstall	*31534	Pottenstein	*30627	Prinzbauer	31941
Pögling	*32008	Pottschach	*31839	Prinzelndorf	*31534
Pograbauer	30609	Pottschacher Hütte	31825	Prinzendorf an der Zaya	*30826
Poigen	*31123	Pottschall	*31912	Prinzersdorf	*31932
Point	30516	Pottschollach	*31911	Prisching	31403
Pointmühle	32001	Pöttwein	30522	Pritzhäuser	31528
Pointmühle	32011	Potzenfurt	30534	Probsdorf	*30821
Poisberg	30516	Potzenstein	32415	Prochenberg	*30543
Poldl im Reit	31414	Pötzles	*32515	Prochenberghütte	30543
Poldlwarte	31918	Pötzles	32530	Prölling	30534
Pöletzhof	30511	Pötzlöd	30507	Prollnhof	32528
Pöll	30539	Povat	*31330	Propstei	32530
Pölla	*31521	Pöverding	*31524	Prottes	*30848
Pölla	*31535	Poysbrunn	*31644	Prucknerhof	31934
Pöllaberg	*31515	Poyndorf	*31644	Prüllmühle	32217
Pöllahof	31535	Prägart	31807	Prünst	31407
Pöllakapelle	32008	Prägart	32315	Prünst	*31410
Pöllau	30532	Prägarten	31552	Prünst	31414
Pöllau	*30614	Pramellehen	32005	Prünstbach	31414
Pöllausiedlung	30532	Pramelreith	32005	Prutzendorf	*31129
Pollenberg	30511	Prammelleiten	32002	Prymhäuser	30609
Pöllendorf	30539	Pramreit	30301	Puch	30536
Pöllendorf	*31539	Pramsühle	30543	Puch	*31022
Pöllenreith	32005	Pranhartsberg	*31043	Puch	*32220
Polleres	31829	Prannleithen	31552	Pucha	31814
Pollereshütte	31833	Prasdorf	31505	Puchberg am Schneeberg	*31826
Pöllhof	31403	Pratersiedlung	32008	Puchberg bei Randegg	*32009
Polling	30514	Pratstrum	30507	Puchenstuben	*32007
Polln	31503	Prebichl	30543	Pucher	32309
Pölten	32011	Predtenbach	31906	Puchschachnergut	30539
Polzberg	*32001	Predtenbachstein	31906	Pühra	*31539
Polzbergkapelle	32001	Pregart	*32317	Pühning	30506

Übersicht aller Siedlungsnamen

		R			
Pulkau	*31035		Raingrub	30516	
Pulkautal	31035		Raingrube	30932	
Pülnhof	31303	Raab-Kaserne	31327	Raintal	32324
Pultendorf	*31925	Raabmühle	32413	Raipoltenbach	*31926
Pulvermühle	32517	Raabs an der Thaya	*32216	Raisdorf	*31117
Pumhösl	32007	Raabsmühle	32520	Raitlbauer	31836
Pummersdorf	*30201	Raach am Hochgebirge	*31827	Raking	31934
Pumperwaldl	31807	Raachbergsiedlung	31808	Ramaseck	31713
Punzengrub	32013	Raachthal	31827	Rambauer	32309
Pürahöfen	*32312	Raad (2x)	30531	Ramberg	30524
Pürahöfen	*32317	Raan	*31355	Ramergraben	31814
Pürbach	*30935	Raasdorf	*30849	Rametzberg	*31514
Purbach	32322	Rabenhof	31904	Rametzhofen	*31504
Pürbacher Säge	30920	Rabenhof	*32522	Ramhof	32311
Püreck	30515	Rabenhofer Säge	32522	Ramhütten	32008
Purgstall	30501	Rabenleiten	30544	Raming	30506
Purgstall	*31107	Rabenöd	32009	Ramingdorf	*30506
Purgstall	*32008	Rabensburg	*31645	Rammelhof	*32502
Purgstall	*32317	Rabenstadl	30301	Rammelhof	32506
Purgstall	32515	Rabenstein	30516	Rammelmühle	32312
Purk	*32515	Rabenstein	32403	Rammersdorf	*31938
Purken	*32530	Rabenstein an der Pielach	*31935	Rammerstein	31302
Purkenhof	30912	Rabental	31402	Rampersdorf	30520
Purkersdorf	*31302	Rabersberg	30516	Rampersdorf	*31533
Purkersdorf	*32416	Rabesreith	*32216	Ramplach	*31844
Purrath	*32502	Rabetzberg	32015	Rams	31814
Pursenhof	30602	Rabingmühle	32222	Ramsau	30522
Pürstendorf	*31630	Rablhütte	31719	Ramsau	*30534
Purzellerhof	31507	Rad	31406	Ramsau	*31409
Putz	31410	Radebeulewerk	30935	Ramsau	32005
Putz	31803	Radelsbach	30514	Ramsau	*32012
Putzenhof	32308	Radessen	*32212	Ramsau	*32520
Putzing	*31614	Radhof	*30514	Ramsleiten	30543
Putzing am See	31614	Radl	*32212	Randegg	*32009
Putzkapelle	32308	Radlbach	31344	Raneck	32001
Putzmannsdorf	*31839	Radlbrunn	*31053	Ranitzhof	*31515
Putzmühle	30301	Radlermühle	31035	Rannersdorf	*31910
Pyburg	30529	Radlhäusl	32321	Rannersdorf	*32419
Pyhra	30517	Radlhof	31929	Rannersdorf an der Zaya	*30826
Pyhra	30522	Radlmühle	32203	Ransdorf	*32317
Pyhra	30544	Radschin (2x)	32210	Ransgraben	32315
Pyhra	31503	Radschinhaus	32210	Rantenberg	*31553
Pyhra	31525	Radschuleiten	32326	Ranzelsdorf	*32131
Pyhra	*31613	Rafelswörth	32135	Ranzenbach	30616
Pyhra	31814	Raffelhof	31051	Ranzenbach	*31514
Pyhra	*31934	Raffelsberg	31934	Ranzenbach	31826
Pyhra	32008	Raffelshöfe	32508	Ranzental	31935
Pyhra	*32220	Rafing	*31035	Ranzles	*32217
Pyhrabruck	*30939	Rafings	*32223	Rapoltendorf	*31915
Pyhrafeld	*32015	Rafingsberg	*32223	Rappichlhof	32502
Pyhrahofsiedlung	31111	Rafles	*31546	Rappoltenkirchen	*32131
Pyrat	*31904	Ragelsdorf	*30201	Rappoltenreith	*31525
Pysdorf	*30849	Ragelsdorf	*31033	Rappoltschlag	*32529
Pysdorf, auch	30849	Raggendorf	*30838	Rappolz	*32222
Raasdorf-Bahnhof		Raglitz	*31839	Rappottenstein	*32521
		Raidlwies	30543	Raschala	*31022
		Raifbach	31812	Raschmühle	31109
		Raifberg	30301	Rassing	*31915
Quarb	32323	Raimundviertel	32323	Rassingdorf	*31129
Quarb	32331	Raimundvilla	32323	Raställer	31404
Quellenhof	31821	Rain (2x)	31541	Rastbach	*31311
Querfeld	31926	Rain	30516	Rastberg	32321
Quick	32308	Rainbach	32324	Rastenberg	*31336
		Rainberg	*31537	Rastenfeld	*31336
		Rainfeld	*31412	Rasthaus Föhrenhain	32301

Q

Übersicht aller Siedlungsnamen

Rastkreuz	31813	Reichental	*32332	Reißach	31903
Rathäuser	30514	Reicherhof	32325	Reißnerlehen	30543
Rathmayr	30509	Reichers	*32509	Reist	31549
Ratschenhof	*32530	Reichersau	*32008	Reit (2x)	31939
Rattner	31829	Reichersberg	*32131	Reit	31906
Ratzelöd	32009	Reichersdorf	30520	Reit	31920
Ratzenberg	*31503	Reichersdorf	*31928	Reitbauer (2x)	32001
Ratzersdorf	*31948	Reichersmühle	32509	Reitbauer	31408
Ratzersdorf an der Traisen	*30201	Reichgrüben	*31934	Reitbauer	31836
Rauberg	30522	Reichhalms	*32520	Reitbauer	31947
Rauchenberg	32008	Reichharts	*31110	Reitbauer	32004
Rauchengern	32415	Reichhub	*30514	Reitbauer	32006
Rauchenwarth	*32417	Reichpolds	*32515	Reitbauer	32007
Rauchhof	31809	Reidl	30511	Reitbauer	32314
Rauhof	32516	Reidl	30543	Reitel-Graben	30602
Rauscher	31311	Reidl	31503	Reiter	31404
Rauscher-Mühle	31101	Reidler	31405	Reiter	31409
Rausmanns(verf.)	32501	Reidlhof	32523	Reiterdorf	30515
Ravelsbach	*31036	Reidlhütte	31401	Reiterhäuser	32508
Ravelsbach-Bahnstation	31036	Reidling	*32132	Reitering	31549
Rax-Plateau	31836	Reidlingberg	*32015	Reitering	*32015
Raxblick-Erholungsheim	31829	Reidlingdorf	*32015	Reiterlehen	32001
Raxenbachrotte	*31414	Reifbach	31941	Reiterlehen	32008
Raxenböck	31414	Reifgraben	32011	Reitermühle	31901
Raxendorf	*31535	Reifthal	32004	Reitern	*31523
Raxgmoahütte	31829	Reikersdorf	30536	Reitern	31534
Raxhof	31829	Reikersdorf	*31026	Reitern	31549
Rechberg	32005	Reinberg	30910	Reitern	*32508
Rechen	30543	Reinberg-Dobersberg	*32210	Reitern	32521
Rechenfeld	32416	Reinberg-Heidenreichstein	*30904	Reitern	32523
Rechter Graben	31703	Reinberg-Litschau	*30904	Reitersberg	*31832
Redlbauer	31848	Reinbolden	*32525	Reitgraben	*30932
Redling	32004	Reindlhof	30534	Reith (2x)	31525
Redlingerhütte	32408	Reingers	*30929	Reith	30502
Redlinghof	32521	Reingrub	31541	Reith	30521
Redtenbach	31906	Reingrub	32008	Reith	30543
Regelsbrunn	*30722	Reinöd	*31551	Reith	30544
Regenbogensiedlung	31613	Reinolz	*32203	Reith	*31322
Rehab-Zentrum Alland	30601	Reinpolz	*30909	Reith	31401
Rehabilitationszentrum PVA d.Arbeiter	32336	Reinprechts	*30942	Reith	31503
Rehau	30524	Reinprechtspölla	*31103	Reith	*31553
Rehbauern	32314	Reinsbach	*32501	Reith	*31839
Rehberg	*30101	Reinsberg	*32010	Reith	*31903
Rehberg	31511	Reinswidl	30536	Reith	31906
Rehberghütte	32001	Reintal	31406	Reith	31920
Rehgraben	31825	Reintal	*31604	Reith	31947
Rehgraben	31934	Reintaler	31909	Reith	32004
Rehgrabengegend	*31920	Reintaler	31411	Reith	32013
Rehgras	*30609	Reinthal	30515	Reith	32014
Rehhof	30602	Reinthal	30544	Reith	*32216
Rehhof	32324	Reinthal	31923	Reith	*32518
Rehhof-Siedlung	30602	Reisach	31909	Reith bei Vornholz	*31539
Rehstein	31304	Reisalpen-Schutzhaus	31406	Reith bei Weichselbach	*31539
Reibergermühle	32212	Reisberghof	30602	Reith bei Weinberg	*32014
Reibers	*32203	Reisenberg	*30629	Reithäusel	31503
Reichau	*31350	Reisenegg	31403	Reithäuseln	30539
Reichaueramt	*31343	Reisenhof	*31537	Reithäusl	30910
Reichegg	31506	Reiserhof	31507	Reithbauer	30301
Reichenau am Freiwald	*30910	Reiserhof	31946	Reithbauer	30526
Reichenau an der Rax	*31829	Reisert	31322	Reithbauer	30543
Reichenauerwald	*32516	Reisling	*31311	Reithbauer	32011
Reichenbach	*30925	Reismühle	31111	Reithen	31543
Reichenbach	*32521	Reismühle	32216	Reithmühle	31502
Reichenbach	*32521	Reisperbachtal	30101	Reithof	30502
Reichenhag	*31934	Reispersbachtal	30101	Reithof	31507

Übersicht aller Siedlungsnamen

Reithof	31836	Riegelfeuer (2x)	31502	Rogatsboden	*32008
Reithof	31919	Riegelfeuer	31525	Roggendorf	*31120
Reithof	32508	Riegelmühle	31918	Roggendorf	*31543
Reithof	32517	Riegelöd	32013	Roggenreith	*32514
Reithofer	31803	Rieger	32421	Roggenstatt	31935
Reitl	31918	Riegers	*31537	Rohr	*31520
Reitl	*32006	Riegers	*32203	Rohr im Gebirge	*32324
Reitlbauer	32006	Riegers (verf.)	32520	Rohra	30544
Reitling	31535	Riegersburg	*31016	Röhrabrunn	*31613
Reitsportgelände	30835	Rieggers	*32530	Röhrapoint	*31533
Reitstall St. Stephan	32412	Rieglbauer	32007	Rohrau	*30721
Reittern	*31311	Riegler	31311	Röhrawiesen	*31124
Reitzberg	30544	Rieglerhütte	32408	Rohrbach	*30539
Reitzenberg	31826	Rieglhof	32322	Rohrbach	*30601
Reitzendorf	*32517	Riemelmühle	31917	Rohrbach	30609
Reitzenorth	32523	Rien	*30301	Rohrbach	*31053
Reitzenschlag	*30925	Ries	31414	Rohrbach	*32214
Reitzersdorf	*30201	Ries	31920	Rohrbach am Steinfeld	31839
Reitzing	*31929	Riesenbach	30616	Rohrbachgraben	31826
Rekawinkel	*32415	Riesenlehen	30526	Rohrberg	31726
Rempel	31414	Rieshütte	31826	Röhrenbach	*31119
Rempelsberg	31402	Riesing	30504	Röhrenbach	*31903
Rems	*30531	Rieweis	*32504	Röhrenbach	*31935
Rennersdorf	*31929	Rindlberg	30910	Röhrenbach	*32131
Renzenhof	31405	Rinebacher	31412	Rohrendorf an der Pulkau	*31035
Reschau	30530	Ringelberg	32013	Rohrenreith	*32509
Reschenhof	30520	Ringelsdorf	*30850	Rohrhof	31934
Reselberg	32010	Ringendorf	*31204	Rohrhof	32519
Resitant	31552	Ringhofer	32314	Rohrmühle	30534
Responöd	31414	Ringmaurer	31405	Rohrmühle	31022
Resselhof	30942	Ringmühle	32529	Rohrmühle	31633
Retsch	31535	Rinn	*31539	Rohrwiese	30865
Retz	*31037	Rinn	*32006	Roiten	*32521
Reuhof	31642	Rinn	32007	Roiten-Umgebung	32521
Reuthof	31406	Rinnbach	32514	Ronthal	*31021
Reyersdorf	*30852	Rinnerhof	30541	Roppersberg	32423
Richardhof	31709	Rinnerhof	31935	Rörndlwies	*30932
Richersdorf	30514	Rippel	30514	Rorregg	31552
Richter-Minder-Siedlung	32416	Rippelau	30504	Rosaliakapelle	31311
Richtereck	32009	Ritschgraben	32509	Röschitz	*31120
Richterhof	*32515	Ritschgraben	32522	Roseldorf	*31043
Ricklmühle	30824	Rittenlehen	30301	Roseldorf	*31204
Riebeis	*32521	Ritterkamp	*32521	Rosenau	30521
Ried	30520	Rittersfeld	*31943	Rosenau	31041
Ried	*30538	Rittmannsberg	30531	Rosenau	31503
Ried	31525	Rittsteig	30609	Rosenau Dorf	*32530
Ried	*31928	Ritz	30506	Rosenau Schloss	*32530
Ried am Riederberg	*32131	Ritzenberg	*31521	Rosenau am Sonntagberg	*30533
Riedanleiten	32421	Ritzenberg	*31539	Rosenbichl	31511
Riedenhof	31701	Ritzendorf	*31627	Rosenbichl	*31551
Riedenthal	*31655	Ritzengrub	31413	Rosenbrunn	*32310
Rieder	31311	Ritzengrub	*31539	Rosenbrunn	32325
Riederberg	*32131	Ritzersdorf	*31929	Rosenbühelrotte	*31906
Riederberg	32421	Ritzmannshof	*32530	Rosenburg	*31121
Riedersdorf	31534	Robans	*31535	Roseneck	31945
Rieding	31513	Robitz	32010	Rosenegg	32502
Riedlbauer	32502	Robitzboden	*32010	Rosenfeld	30544
Riedmühle	32209	Roblmühle	32530	Rosenfeld	*31524
Riegel	30301	Roch	31921	Rosenhügel	31041
Riegel	30521	Rochuskapelle	31634	Rosenmayermühle	32508
Riegel	31402	Rochuskapelle	31655	Rosenmühle	31301
Riegel	31552	Röckergraben	31340	Rosenöd	31402
Riegelaujagdhütte	32002	Rodenbauer	32308	Rosenstein	32011
Riegelbauer	31836	Rodingersdorf	*31124	Rosental	30613
Riegelbauer	32314	Rodlmühle	32309	Rosental	*31834

Übersicht aller Siedlungsnamen

Rosental	32210	Rudolz	*32222	Rußbachhof	30808
Rosental	32316	Ruhhof	*31629	Russenhütte	32002
Rosenthal	31016	Rühring	30521	Rust im Tullnerfeld	*32120
Rosenthal	*31916	Rührmühle	32529	Rustenfeld	32410
Rossa	*32216	Rührsdorf	*31338	Ruttersdorf	*31514
Rossatz	*31338	Rührsdorf	*31521	Rutzendorf	*30821
Rossatzbach	*31338	Ruhrzogl	31409		
Roßbeck	31406	Ruine Aggstein	31542	S	
Roßberg	31549	Ruine Araburg	31405	SOS-Kinderdorf Wienerwald	31712
Rossböck	31836	Ruine Arnstein	30601	Saalmühle	32220
Roßbruck	*30932	Ruine Bertholdstein	30101	Saaß	*30925
Rosslauf	31551	Ruine Buchenstein	32216	Saatzuchtanstalt	30821
Roßmühle	32517	Ruine Burg Mödling	31717	Sabatenreith	*31111
Roßwiese	30538	Ruine Dianatempel	31712	Sachsendorf	*31103
Roßwürger	31412	Ruine Dobra	32520	Sachsendorf	*32114
Rote Säge	31511	Ruine Dornau	30631	Sachslehen	32014
Rotenbach	31411	Ruine Dürnstein	31304	Sacre-Coeur	32415
Roter Stadl	31703	Ruine Falkenberg	31346	Sading	*31534
Rothberg	31540	Ruine Falkenstein	31608	Saffen	*32013
Rotheau	*31402	Ruine Hanselburg	31609	Safrat	30531
Rotheau	31541	Ruine Hinterhaus	31344	Sagbergsiedlung	32416
Rothenberg	32008	Ruine Johannstein	31712	Sägemühle	31401
Rothenbucherhöhe	*31926	Ruine Kaja	31016	Sägewerksiedlung	32313
Rothengrub	*31845	Ruine Kammerstein	31719	Saggraben	32503
Rothenhof	*31304	Ruine Klösterl	31106	Saghäuser (2x)	30929
Rothensee	31634	Ruine Köhlerhütte	31712	Saghof	32308
Rothenseehof	*31634	Ruine Kronsegg	31322	Saghubegg	30543
Rothenstein	32004	Ruine Merkenstein	30603	Sagmühle	30925
Rothfarn	*30912	Ruine Neudegg	31124	Sagstuben	32312
Rothmauer	30543	Ruine Pankrazi	30602	Salaberg	*30514
Rothschildstiftung	31829	Ruine Perwarth	32009	Saladorf	*32139
Rothsteiner	31409	Ruine Pfefferbüchsel	31716	Salau	*31907
Rothwald	*32001	Ruine Rabenstein	31935	Salcheben	31506
Rothweinsdorf	*31110	Ruine Rauheneck	30604	Salchen	32005
Rotleiten	32309	Ruine Rauenstein	30604	Salcher	31403
Rotmoos	31809	Ruine Reinsberg	32010	Sallapulka	*31129
Rottal	*30915	Ruine Röthelstein	30710	Salleck	30543
Rotte Wühr	*30533	Ruine Rundersburg	31340	Sallegg	32502
Rottenbach	30917	Ruine Scharfeneck	30716	Sallingberg	*32522
Rottenbach	*32530	Ruine Schauenstein	32520	Sallingstadt	*32525
Rottenberg	*31511	Ruine Schimmelsprung	31106	Salmannshof	32324
Rottenberg	32010	Ruine Schönenburg	31355	Salmhof	30835
Rottenhaus	32016	Ruine Schrattenstein	31834	Saloder	*31810
Rottenhof	*31511	Ruine Senftenberg	31343	Salriegl	32002
Rottenhof	*31537	Ruine Sichtenberg	31543	Salvetär	30503
Rottenlehen	32005	Ruine St. Cäcilia	31934	Salzerbad	31406
Rottenstein	31906	Ruine Staatz	31649	Salzgrub	30544
Rottenstein	32013	Ruine Starhemberg	32319	Salzreith	32008
Rottersdorf	*31940	Ruine Steinegg	31101	Samendorf	30515
Rubesfang	31411	Ruine Thernberg	31832	Samesbruck	30504
Rubring	*30509	Ruine Thomasberg	31840	Samhub	30514
Rückersdorf	*31207	Ruine Türkensturz	31832	Samstaghof	32012
Rückersdorf-Harmannsdorf-	31207	Ruine Waasen	31945	Sanatorium Rekawinkl	32415
Bahnhof		Ruine Weißenburg	31906	Sand	30521
Rudelhäuser	31525	Ruine Wimburg	31552	Sandberg	30716
Rudelmühle	31525	Ruine Wolfstein	31542	Sandberg	30724
Rudenu	32002	Ruine Zelking	31550	Sandeben	*31539
Ruders	*32206	Ruine Ödes Schloss	31101	Sandgraben	30516
Rudersberg	30542	Rumpel	31406	Sandhof	30301
Rudhardt	30539	Rumpfhof	31917	Sandhof	32009
Rudling	30512	Runds	*32515	Sandlehen	30533
Rudmanns	*32530	Ruppersthal	*32110	Sandlhof	31901
Rudolf-Fordinal-Haus	32331	Ruprechtshofen	*31537	Sandling	32421
Rudolf-Proksch-Hütte	30625	Ruschhof	30609	Sandparz	30865
Rudolfshof	30604	Rusmayr	30539		

Übersicht aller Siedlungsnamen

Sarasdorf	*30726	Schafferhof	31551	Scheibenbauer	32309
Sarling	*31549	Schafferhof	31807	Scheibenberg	*32006
Sarning	*32221	Schaffernak	31843	Scheibefeld	32502
Sasendorf	*31910	Schafflerhof	30848	Scheibenhof	*30101
Sassing	31535	Schafflerhof	31507	Scheibenhof	32521
Satled	30514	Schafflerhof	31633	Scheiber	31403
Sattel	*30516	Schafflerhof-Siedlung	30639	Scheiberhof	31405
Sattelbach	*30613	Schäfgraben	31403	Scheiberhütten	30645
Sattelbrunn	32002	Schaffhof	31502	Scheiblau	32001
Sattelhof	31411	Schaffhof	31925	Scheibblauer	32004
Sattelhof	32506	Schaffhof	32525	Scheiblehen	31514
Sattlehen	*31515	Schafflahn	*32007	Scheiblingkirchen	*31832
Sattler	31904	Schaflerhof	31216	Scheiblingstein	32408
Satzenberg	31540	Schagges	*30939	Scheiblingstein	32412
Satzing	31926	Schaidlberg	30530	Scheiblwies	*31303
Satzing	32014	Schaitten	*32010	Scheibmühl	31413
Satzinghof	32523	Schall	*32508	Scheibmülersiedlung	31413
Saubersdorf	*31831	Schallaburg	*31543	Scheideldorf	*32505
Saubichl	32315	Schalladorf	*31051	Scheidlach	31939
Saudorf	*31938	Schallau	30543	Scheikl	31411
Sauerbichl	*31840	Schallemmersdorf	*31553	Scheiterbichl	31540
Sauerbüchel	31809	Schallenöd	31906	Scheitergrub	31551
Sauersulz	30526	Schallhof	*32331	Scheiterplatz	31829
Sauggern	*32212	Schaltberg	*30521	Schelchen	30516
Saugraben	30522	Schandachen	*30925	Schellenberg	32008
Sauprügl	32007	Schandacherhäuser	30925	Schellingshof (2x)	32203
Saurerhütte	31803	Schandlbauer	31803	Schellingshofsiedlung	32203
Saurüssel	30543	Schanz	31340	Schenkenbrunn	*31303
Sausäge	31552	Schanz	32314	Schenkhof	30530
Säusenstein	*31549	Schanzkapelle	31827	Scherbling	*30520
Sautal	31406	Scharagraben	*31513	Scherer	31406
Sautern	*31823	Schärftal	32322	Schererbauer	31941
Sauthal	31411	Scharlreith	31549	Scherleiten	31809
Saxenöd	30511	Scharndorf	*30722	Scherrerwirt	32319
Schaberger	31910	Scharnreith	32009	Scheuchenerb	30516
Schabler	31406	Schattauer-Siedlung	31321	Scheuchenstein	32321
Schacha	32016	Schatzel	31405	Scheutz	*31324
Schachab	30301	Schatzen	30645	Schick	30301
Schachau	*32006	Schatzlehen	30301	Schickenhof	30534
Schachen	30301	Schatzöd	30301	Schickenhof	*32530
Schachen	32012	Schauberg	30521	Schiegl	31319
Schacher	31843	Schaubing	*31916	Schieraus	31829
Schacher	32013	Schauboden	*32008	Schießer	*32012
Schacherbauer	31414	Schauching	*31934	Schießermühl	32012
Schacherbauer	31836	Schauerberg	31807	Schießplatz Haringsee	30825
Schacherbauer	32324	Schauerberg	31840	Schießstätte	30101
Schacherdorf	*32219	Schaueregg	31840	Schiffmühle	30534
Schacherhof	30916	Schauersberg	32004	Schilcher	30301
Schacherhof	31503	Schauferl	*31522	Schilchermühle	*30301
Schaching	30538	Schauferlboden	31511	Schildbachgraben	31304
Schaching	30542	Schauferlhof	32525	Schildbachrotte	*31414
Schachlkapelle	30532	Schauferlmühl	32011	Schildbachweg	30604
Schachner	30530	Schauferlreith	32011	Schildberg	*31903
Schadau	30530	Schaufl	30301	Schildböck	31414
Schaden	32013	Schauferlhof	31840	Schildhütten	31351
Schadenbauer	30527	Schaumberg	30506	Schilddorf	30536
Schadendorf	*32017	Schaur	32008	Schiltern	*31322
Schadenhof	31403	Schaur	32005	Schiltern	*31837
Schadenhub	30301	Schautreith	31821	Schiltgeramt	*31319
Schaditz	*32216	Schedkapelle	31821	Schimmelgraben	30543
Schadneramt	*32004	Scheib	*32514	Schimming	30502
Schafberg	*32506	Scheibbs	*32013	Schindau	*30520
Schäferhof	31356	Scheibbsbach	*32013	Schindelegg	32011
Schaffelhof	30718	Scheibelberger	31344	Schindelhütte	32001
Schaffenfeld	30541	Scheiben	*30910	Schindelmühle	32104
		Scheibenbach	*32006		

Übersicht aller Siedlungsnamen

Schindeltal	31412	Schloss Abensperg-Traun	31201	Schloss Grünbichl	31514
Schindlau	30609	Schloss Achau	31701	Schloss Gurhof	31507
Schindleck	32502	Schloss Achleiten	30534	Schloss Hadersfeld	32142
Schindlegg	30301	Schloss Aichhof	31921	Schloss Hagenberg	31609
Schindler	31324	Schloss Albrechtsberg	31302	Schloss Hainstetten	30536
Schindler	31552	Schloss Allentsteig	32501	Schloss Harmannsdorf	31103
Schinesberg	32009	Schloss Altenberg	32142	Schloss Harrach	30721
Schippermühle	30532	Schloss Arnsdorf	31338	Schloss Hausenbach	31916
Schirgenwald	31719	Schloss Artstetten	31502	Schloss Hauskirchen	30826
Schirmannsreith	*31107	Schloss Aspang	31802	Schloss Heiligenkreuz	31912
Schirmesttal	32324	Schloss Aspang an der Zaya	31603	Schloss Hernstein	30614
Schirmes	*32217	Schloss Atzenbrugg	32104	Schloss Hohenlehen	30516
Schiselhof	30541	Schloss Aumühle	32104	Schloss Hollenburg	30101
Schlader	*32209	Schloss Bad Großpertholz	30910	Schloss Hörmanns	30925
Schlag	*30925	Schloss Batthyany	30726	Schloss Hoyos	31109
Schlag	31832	Schloss Baumgarten	31327	Schloss Hoyos	32308
Schlag	*31848	Schloss Baumgarten	31926	Schloss Hubertendorf	31505
Schlag	32009	Schloss Bockfließ	31605	Schloss Hubertus	30541
Schlag	32011	Schloss Braunsdorf	31043	Schloss Idolsberg	31321
Schlag	32013	Schloss Breiteneich	31109	Schloss Imhof	30515
Schlag	32314	Schloss Brunn	32301	Schloss Jedenspeigen	30829
Schlag	*32325	Schloss Brunn am Wald	31324	Schloss Jeutendorf	31903
Schlag	*32524	Schloss Buchberg	31106	Schloss Kälberhart	31521
Schlagbauer	31836	Schloss Bulgarini De Elci	31651	Schloss Karlsbach	31540
Schlageben	32005	Schloss Burgschleinitz	31103	Schloss Karlstein	32209
Schlägen	*32302	Schloss Coburg	31644	Schloss Karnabrunn	31205
Schlagerbauer	31836	Schloss Dobersberg	32203	Schloss Kattau	31114
Schlagergraben	*32317	Schloss Drosendorf	31104	Schloss Khevenhüller	31630
Schlägerhäuser	30925	Schloss Drösiedl	32212	Schloss Kirchberg	30921
Schlaggraben	31841	Schloss Droß	31356	Schloss Kirchberg	31918
Schlaghof	30521	Schloss Dürnkrot	30811	Schloss Kirchstetten	31634
Schlaghof	32508	Schloss Ebendorf	31633	Schloss Kirnberg	31515
Schlagl	30301	Schloss Ebenfurth	32304	Schloss Klafferbrunn	31402
Schlagl	*31827	Schloss Ebenthal	30812	Schloss Kottingbrunn	30618
Schlagl	32011	Schloss Ebergassing	32401	Schloss Kranichberg	31814
Schlagles	*32220	Schloss Ebreichsdorf	30607	Schloss Kreisbach	31947
Schlagles(verf.)	32501	Schloss Eckartsau	30813	Schloss Kröllendorf	30501
Schläglhäusl	31939	Schloss Edla	30502	Schloss Krumbach	32315
Schlapperhart	32005	Schloss Eggenburg	31105	Schloss Krummnußbaum	31517
Schlatten	*31537	Schloss Eichbüchl	32313	Schloss Laxenburg	31715
Schlatten	*32325	Schloss Engelstein	30912	Schloss Leesdorf	30604
Schlattental	32325	Schloss Enzesfeld	30608	Schloss Lehenhof	32013
Schlatzendorf	*31513	Schloss Ernegg	32014	Schloss Leiben	31519
Schlaubing	*31326	Schloss Ernstbrunn	31203	Schloss Leopoldsdorf	32410
Schleiferhub	30511	Schloss Feistritz	31809	Schloss Leutzmannsdorf	30527
Schleifermühle	31129	Schloss Frauenhofen	32135	Schloss Lichtenau	31324
Schleifmühle	30935	Schloss Freidegg	30512	Schloss Liechtenstein	31654
Schleinbach	*31651	Schloss Fridau	31929	Schloss Liechtenstein	31712
Schleindlhub	30542	Schloss Frohsdorf	32316	Schloss Liechtenstein	31716
Schleinkhof	31301	Schloss Fronsburg	31129	Schloss Limberg	31026
Schleinz	*32333	Schloss Fünfkirchen	31606	Schloss Loosdorf	31609
Schleinzerkreuz	32333	Schloss Gilgenberg	32222	Schloss Luberegg	31553
Schleritzmühle	30906	Schloss Ginselberg	32013	Schloss Ludwigstorff	30702
Schletz	*31603	Schloss Glaswein	31204	Schloss Ludwigstorff	31014
Schlickendorf	*31310	Schloss Gloggnitz	31810	Schloss Mailberg	31025
Schlickenreith	30520	Schloss Gobelsburg	31322	Schloss Maissau	31026
Schliefauf	*32009	Schloss Goldegg	31925	Schloss Marchegg	30835
Schliefauf Umgebung	32009	Schloss Goldgeben	31208	Schloss Margarethen am	30706
Schliefgarten	32421	Schloss Grafenegg	31308	Moos	
Schlinghofer	31412	Schloss Greillenstein	31119	Schloss Matzen	30838
Schlögelberg	32005	Schloss Groß-Schweinbarth	30824	Schloss Meires	32223
Schlögelhof	30542	Schloss Groß-Siegharts	32207	Schloss Merkenstein	30603
Schlögelsbach	*31514	Schloss Groß-Taxen	32210	Schloss Missingdorf	31124
Schlögelwiese	31505	Schloss Großrußbach	31205	Schloss Mitterau	31922
Schlöglmühl	31821	Schloss Grünauf	32223	Schloss Mühlhof	31821

Übersicht aller Siedlungsnamen

Schloss Neuaigen	32135	Schloss Seebarn	32107	Schloss Wilczek	31207
Schloss Neubruck	32013	Schloss Seeburg	30524	Schloss Wildberg	31110
Schloss Neudenburg	31527	Schloss Seefeld	31042	Schloss Wildegg	31726
Schloss Neulengbach	31926	Schloss Seehof	32005	Schloss Winkelberg	32114
Schloss Neutenstein	31903	Schloss Seibersdorf	30633	Schloss Wolfpassing	32018
Schloss Nexing	30857	Schloss Seilern	30925	Schloss Wolfsberg	30101
Schloss Niederfellabrunn	31234	Schloss Seisenegg	30536	Schloss Wolkersdorf	31655
Schloss Niederfladnitz	31016	Schloss Senftenegg	30512	Schloss Würmla	32139
Schloss Niederkreuzstetten	31628	Schloss Sierndorf	31226	Schloss Zeillern	30544
Schloss Niederleis	31636	Schloss Sitzenberg	32132	Schloss Zeißing	31326
Schloss Niedernondorf	32529	Schloss Somaruga	32308	Schloss Ziegersberg	31848
Schloss Niederweiden	30814	Schloss Sooß	31513	Schloss Zistersdorf	30863
Schloss Oberhöflein	31129	Schloss Spitz	31344	Schloßgegend	*31918
Schloss Obersiebenbrunn	30842	Schloss St. Bernhard	31123	Schloßhof	*30814
Schloss Oberstockstall	32114	Schloss St. Christof	31825	Schloßhof	32521
Schloss Oberwaltersdorf	30623	Schloss St. Peter	30530	Schlosssiedlung	30520
Schloss Ochsenburg	30201	Schloss Starrein	31129	Schlott	*32015
Schloss Ort	31319	Schloss Steinabrunn	31204	Schlottleiten	30616
Schloss Orth an der Donau	30844	Schloss Steinbach	32002	Schluchtenbauer	32006
Schloss Ottenschlag	32518	Schloss Stetteldorf	31228	Schluderhof	32006
Schloss Ottenstein	31336	Schloss Steyersberg	31843	Schlüsselreith	31552
Schloss Paasdorf	31633	Schloss Stiebar	32003	Schmaleck	30516
Schloss Pellendorf	31612	Schloss Stixenstein	31839	Schmalleiten	31826
Schloss Persenbeug	31530	Schloss Stockern	31114	Schmalzau	32514
Schloss Petronell	30718	Schloss Stollberg	31904	Schmalzmlühl	31917
Schloss Petzenkirchen	31531	Schloss Strannersdorf	31521	Schmalzreith	32009
Schloss Pielach	31524	Schloss Streitdorf	31234	Schmeißbach	32421
Schloss Pitten	31823	Schloss Strelzhof	31845	Schmeisslmühle	31906
Schloss Plankenberg	32131	Schloss Stronsdorf	31650	Schmelz	31401
Schloss Plankenstein	31551	Schloss Tannenmühle	31901	Schmerbach	*32516
Schloss Pöggstall	31534	Schloss Thalheim	31915	Schmerbach am Kamp	*32520
Schloss Pottendorf	30626	Schloss Therasburg	31124	Schmerlinghof	32519
Schloss Poysbrunn	31644	Schloss Traismauer	31943	Schmida	*31208
Schloss Primmersdorf	32216	Schloss Trauttmansdorff	30201	Schmidlehen	32010
Schloss Prinzensdorf	30826	Schloss Tribuswinkel	30639	Schmidsberg	30502
Schloss Prugg	30704	Schloss Trumau	30641	Schmidsdorf	*31821
Schloss Purgstall	32008	Schloss Ulmerfeld	30502	Schmiedhub	30514
Schloss Raabs	32216	Schloss Unterdürnberg	31026	Schmieding	31541
Schloss Raan	31355	Schloss Unternberg	31830	Schmiedlehen	30530
Schloss Rabensburg	31645	Schloss Vestenötting	32220	Schmiedleiten	30504
Schloss Ragelsdorf	31033	Schloss Vestenthal	30515	Schmitzberg	30538
Schloss Rappoltenkirchen	32131	Schloss Vösendorf	31723	Schmitzgrub	30527
Schloss Rastbach	31311	Schloss Vöstenhof	31842	Schmoll	32321
Schloss Ravelsbach	31036	Schloss Waidhofen an der Thaya	32220	Schmollbauer	31836
Schloss Riegersburg	31016	Schloss Walch	32406	Schmuckenhof	30516
Schloss Rittersfeld	31943	Schloss Wald	31934	Schmutz	31319
Schloss Rorregg	31552	Schloss Waldreichs	32520	Schmutzenhof	32014
Schloss Rosenau	32530	Schloss Walkenstein	31124	Schnabling	*31934
Schloss Rossatz	31338	Schloss Walkersdorf	31308	Schneckenreit	30503
Schloss Rottenhaus	32016	Schloss Wallsee	30538	Schneeberg	*32514
Schloss Sachsengang	30821	Schloss Walpersdorf	31913	Schneebergdörfel	31826
Schloss Salaberg	30514	Schloss Walterskirchen	30728	Schneedörfel	31829
Schloss Saubersdorf	31831	Schloss Wang	32015	Schneeweiß	31815
Schloss Schallaburg	31543	Schloss Wartholz	31829	Schneeweißhof	31807
Schloss Scheibbs	32013	Schloss Wasserburg	30201	Schneibb	30516
Schloss Schiltern	31322	Schloss Wasserhof	30101	Schneidbach	*31409
Schloss Schleinz	32333	Schloss Weigelsperg	31831	Schneiderberger	31412
Schloss Schloßhof	30814	Schloss Weinern	32207	Schneidergraben	31406
Schloss Schmida	31208	Schloss Weinzierl	32017	Schneidergrabensee	32406
Schloss Schönau	30631	Schloss Weitra	30942	Schneiderhof	31909
Schloss Schönbühel	31542	Schloss Wetzdorf	31019	Schneidersimmerl	32309
Schloss Schönkirchen	30852	Schloss Wetzlas	32520	Schneidlfithütte	32322
Schloss Schrattenthal	31041	Schloss Weyerburg	31022	Schnotzendorf	30511
Schloss Schwadorf	32418	Schloss Wieselburg	32016	Schnürhof	32530
Schloss Schwarzenau	32524			Schober	31414

Übersicht aller Siedlungsnamen

Schoberalm	31826	Schönwald	32001	Schwabenhof	31826
Schoberau	30543	Schöpfermühle	31336	Schwabenreith	32005
Schoberbauer	32309	Schöpf-Schutzhaus	31904	Schwadorf	*30201
Schoberdorf	*32219	Schöpfplitter	30616	Schwadorf	*32418
Schoberhof	31826	Schörghof	30301	Schwaig	*30539
Schoberhof	*32515	Schörghof	30544	Schwaigbichl	*31507
Schoberkapelle	31826	Schörghub	30504	Schwaiger	30539
Schöberberg	31336	Schörghub	30507	Schwaiger	31534
Schoberlehen	30301	Schörndorf	30507	Schwaighof	30510
Schöberleiten	30909	Schottergrube Aichet	30531	Schwaighof	*31551
Schöckelreith	32005	Schotterwerk	31414	Schwaighof	32004
Schoderhof	30507	Schottwien	*31833	Schwaighof	32013
Schoderhof	30530	Schrabatz	*31926	Schwaighofer	32321
Schoderleh	*31901	Schrambach	*31407	Schwallenbach	*31344
Schöffau	30543	Schrambach	31906	Schwannerfelden	31503
Schöffel-Hütte	31713	Schramböck	32308	Schwärz	32005
Schöpfstein	32002	Schramelhof	30504	Schwarzalm	32002
Schölderl	32326	Schrammelhaus	30925	Schwarzalm	32530
Schöllbüchl	*30932	Schranawand	*30607	Schwarzau	*30913
Schöllnbach	31503	Schrankenlehen	32010	Schwarzau	*31502
Schöllgraben	*32013	Schrattenbach	*31834	Schwarzau	*32502
Schöllnmühle	31917	Schrattenbrugg	*31646	Schwarzau	*32519
Schöllödt	*32014	Schrattenbruck	*31524	Schwarzau am Steinfeld	*31835
Schöllm	30940	Schrottenthal	*31041	Schwarzau im Gebirge	*31836
Schön	31505	Schreckhäusl	31903	Schwarzauer Hof	30913
Schön	32326	Schreiberhof	31909	Schwarzbach	30543
Schönabrunn	*30719	Schreiberhof	31918	Schwarze Wand	31343
Schönau	32005	Schreihof	30645	Schwarzenau	*32524
Schönau	*32528	Schrein Hof	31403	Schwarzenbach	*30524
Schönau an der Donau	*30821	Schrein Hof	31406	Schwarzenbach	*32326
Schönau an der Triesting	*30631	Schrein Hof	32324	Schwarzenbach	*32525
Schönau bei Litschau	*30925	Schrein Hof	32528	Schwarzenbach (Zerstreut)	*32326
Schönauhäuser	30925	Schrems	*30935	Schwarzenbach an der	*31412
Schönbach	*32523	Schrick	*31612	Gölsen	
Schönberg	*31355	Schröding	30504	Schwarzenbach an der	31939
Schönberg	31941	Schrofen	31918	Pielach	
Schönberg-Neustift	*31355	Schroffen	*30912	Schwarzenbachgegend	*31939
Schönbichl	30501	Schroffen	31920	Schwarzenberg	*30543
Schönbichl	*30502	Schroffengegend	*31920	Schwarzenberg	31920
Schönbichl	30530	Schromenau	30609	Schwarzenberg	32013
Schönbichl	*32508	Schrotleitnerhütte	32002	Schwarzenberg	*32214
Schönborn	*31008	Schrotthof	31934	Schwarzenberg	32335
Schönbrunn	31903	Schubertsiedlung	32421	Schwarzenberg-	30910
Schönbuch	30530	Schudutz	*30514	Aussichtsturm	
Schönbuch	*31539	Schulakmühle	32216	Schwarzengraben	31920
Schönbüchel	32008	Schulau	32326	Schwarzengrabengegend	*31920
Schönbühel an der Donau	*31542	Schulungshem	31409	Schwarzengrabner	31407
Schöndorf	30538	Schupperholz	*32203	Schwarzengründe	31826
Schöneben	32502	Schüsselhub	30503	Schwarzenreith (verf.)	32520
Schönegg	30510	Schuster	32312	Schwarzensee	*30645
Schönegg	*32014	Schustereck	30526	Schwarzer Turm	31717
Schönfeld	*31926	Schusterfuchs	32308	Schwarzgraben	32309
Schönfeld	*32222	Schusterhäusl	30909	Schwarzhof	31022
Schönfeld	*32502	Schusternazl	31726	Schwarzkogelhütte	32001
Schönfeld an der Wild	*32505	Schustersäge	32522	Schwarzlehen	32009
Schönfeld im Marchfeld	*30830	Schusterwirt	31404	Schwarzmühle	32530
Schöngraben	31918	Schütterhütte	31836	Schwarzöd	30541
Schöngrabern	*31009	Schützen	*31514	Schwarzöis	*30543
Schöngrund	31506	Schützenberg	*30932	Schwarzreith	32010
Schöngrund	32503	Schützenberg	32010	Schwarzteichbreiten	32210
Schönhof	31901	Schützenkasten	*32302	Schwarzwald	31406
Schönkirchen	*30852	Schützenmühle	32518	Schwarzwaldeckhaus	31406
Schönleiten	31406	Schütz mühle	31644	Schwayermühle	31644
Schönleiten	32415	Schwabeck	31906	Schwechat	*32419
Schönstadl	*31801	Schwabendörf	32415	Schwechatbach	*30601

Übersicht aller Siedlungsnamen

Schwechatbach	30613	Seidenberg	30504	Siegenfeld	*30613
Schweiggers	*32525	Seidl (2x)	30602	Siegerl	31803
Schweighof	30521	Seidl	30909	Siegersdorf	*30626
Schweighof	32308	Seifritz	*30910	Siegersdorf	*31902
Schweighofer	31412	Seilerndorf	30925	Sieghartsberg	30301
Schweighofer	31825	Seimannslehen	30516	Sieghartskirchen	*32131
Schweinberg	*30538	Seimetzbach	*31539	Sieghartsles	*32207
Schweinburg	*31111	Seisenbach	30301	Sieghartsreith	*31107
Schweinern	*31930	Seisenbach	31939	Siegl	32423
Schweining	*31539	Seisenbachau	32002	Siehdichfür	30817
Schweinsberg	31939	Seisenbachhäusl	31939	Sierndorf	*31226
Schweinschwaller	30539	Seisenegg	*30536	Sierndorf an der March	*30829
Schweinzhäuser	32006	Seiser Toni	31849	Sierning	*31504
Schweizerhäuser	32519	Seitenstetten Dorf	*30532	Sierning	31826
Schweizerhof	31319	Seitenstetten Markt	*30532	Sierningtaler Hütte	31826
Schweizerhof	31943	Seiterndorf	*31546	Siernreitherhof	31542
Schwerbach	31918	Seitl	30539	Sigmundsherberg	*31124
Schwerbachgegend	*31918	Seitl	31319	Silbergrube	31940
Schwertfegen	*31926	Seitzersdorf-Wolfpassing	*31208	Silberriegel	31939
Schwölleckau	32002	Selbitz	*32521	Silbersberg	31825
Sebastianhütte	32308	Sellhof	31814	Silberwald	30852
Seberhof	31514	Semmelnest	30527	Sill	*32017
Sechshaus	30903	Semmering-Kurort	*31838	Simelauer Alm	32002
Sechshütten	31340	Sender	31326	Simetzberg	32006
See	*31355	Senftenberg	*31343	Simhof	*31537
Seeau	30516	Senftenbergeramt	*31343	Simonbauer	31803
Seeb	31301	Senftenegg	30512	Simonsberg	*31521
Seeb	*31311	Senftenhof	30301	Simonsberger	31409
Seebach	31411	Sengeneben	31412	Simonsfeld	*31203
Seebach	31926	Senger	30530	Sindelburg	30538
Seebachtal	31404	Senning	*31226	Singenreith	*32515
Seebarn	*31207	Senning	*31919	Singerin	31836
Seebarn am Wagram	*32107	Senonerfeld	32002	Sinhof	*31537
Seeben	*31513	Sepplbauer	31408	Sinisreith	32013
Seebenstein	*31837	Servitenkloster Mariahilfberg	32308	Sinsamreit	32002
Seeböck	31836	Servitenkloster Schönbühel	31542	Sippenberg	30536
Seebes	*32212	Seyfrieds	*30916	Sittenberg	*31509
Seedörfel	31718	Seyring	*32404	Sittendorf	*31308
Seefeld	*31042	Shopping City Süd	31723	Sittendorf	*31726
Seefeld	31311	Sichelbach	*31919	Sittmannshof	32207
Seefried	32005	Sidlosberg	30532	Sitzenberg	*32132
Seegarten	31553	Siebenberg	*32508	Sitzendorf	*31110
Seegraben	32308	Siebenbrunn	31414	Sitzendorf an der Schmida	*31043
Seehof	30645	Siebendürfting	31552	Sitzenhart	*31043
Seehof	32005	Siebenhaus	*30631	Sitzenstein	31514
Seehütte	31829	Siebenhirten	*31633	Sitzenthal	*31520
Seekopf	32005	Siebenhirten	*31903	Sitzmanns	*32508
Seelenhöfe	31414	Siebenhöf	*32516	Sixmühle	32220
Seemühle	31920	Siebenhütten	30516	Sobetsberg	32009
Seereith	32005	Siebenlinden	*32525	Sois	31918
Seerotte	31408	Siebenwirth	32530	Soisgegend	*31918
Seerotte	*31939	Sieberg	30514	Soleneck	31917
Seeschlacht	31214	Siecherbauer	31414	Solinger	31941
Seesiedlung	30626	Siedelgraben	*31542	Solleck	32011
Seesiedlung	31321	Sieding	*31839	Sollenu	*32327
Seesiedlung Preinreichs	31321	Siedlau	31808	Solleneck	31406
Seestein	31906	Siedlung	*31920	Sollgraben	31832
Seewiese	31713	Siedlung Bernreit	31410	Sollgraben	*31837
Segenbaum	30512	Siedlung Feuerwerksanstalt	32337	Sölling	*32008
Seggau	30531	Siedlung Glaubendorf	31019	Sölling Umgebung	32008
Seiber	31351	Siedlung Linde	32216	Söllingerwald	*32008
Seibersdorf	*30633	Siedlung Maria Theresia	32305	Söllitz (verf.)	32520
Seibersdorf-	30633	Siedlung Oberrohrbach	31410	Sölnreit	31401
Österr.Forschungszentrum		Siedlung Rottersdorf	31940	Sommerau	30538
Seibetsberg	30511	Siedlung Unterried	31409	Sommerau	31918

Übersicht aller Siedlungsnamen

Sommerau	32001	Sperkerriegel	32335	St. Helena	30604
Sommerau	32007	Spern	31322	St. Jakob	32508
Sommerbauer	31840	Sperrhof	32516	St. Johann	31350
Sommereg	30511	Spiegelberg	32006	St. Johann	*32107
Sommerein	*30724	Spiegelhof	30910	St. Johann am Steinfeld	31839
Sommerer	32001	Spiegelhof	31551	St. Johann im Mauerthale	*31338
Sommerer	32007	Spiegelsberg	30502	St. Johann in Engstetten	*30530
Sommerhäuser	32335	Spieglbauer	30543	St. Lambertus	31609
Sommerhof	31403	Spielberg	30532	St. Laurenzi	31926
Sommerhof	31919	Spielberg	*31524	St. Leonhard am Forst	*31539
Sommeröd	30543	Spielberg	*32528	St. Leonhard am Hornerwald	*31340
Sommersberg	31402	Spielbichler	31408	St. Leonhard am Wald	*30301
Sommersberg	32008	Spiellaube	31906	St. Lorenz	*31338
Sonnberg	*31022	Spielleithen	*32522	St. Lorenzen am Steinfeld	*31839
Sonnberg	31807	Spielmannbuder	32007	St. Marein	*31102
Sonndorf	*31103	Spielmannsödt	30533	St. Margarethen an der	*31938
Sonneck	*31803	Spillern	*31227	Sierning	
Sonnenberg	31947	Spindelgraben	30916	St. Maria	30712
Sonnenhof	31917	Spinnerei Rohrbach	31839	St. Martin	*30932
Sonnhalmberg	30543	Spital	*30942	St. Martin am Ybbsfelde	*31540
Sonnhof	32508	Spital	*32120	St. Michael	*31351
Sonnhub	30520	Spitz	*31344	St. Michael am Bruckbach	*30530
Sonnleiten	31403	Spitzenwinkel	30514	St. Michael am	30530
Sonnleiten	31414	Spitzhof	30521	Bruckbach-Siedlung	
Sonnleiten	31826	Spitzhof	32528	St. Nikolaus	31101
Sonnleiten	*31827	Spornraft	31941	St. Oswald	*31541
Sonnleiten	*31829	Sportschule Lindabrunn	30608	St. Pantaleon	*30529
Sonnleiten	31840	Spoßberg	32010	St. Paula Kapelle	32408
Sonnleiten	31939	Spratzau	*32312	St. Peter	30925
Sonnleiten	*31941	Spratzau	*32317	St. Peter am Anger	31903
Sonnleiten	32332	Spratzack	*32312	St. Peter am Wechsel	31803
Sonnleiten	32415	Spratzern	*30201	St. Peter in der Au-Dorf	*30530
Sonnleitgraben	*31402	Spreitz	30530	St. Peter in der Au-Markt	*30530
Sonnleithen	*31551	Sprinzenbach	32006	St. Pölten	*30201
Sonnleithen	32009	Spritzenhof	32325	St. Ulrich	*30841
Sonnleitner	31402	Sprögnitz	*32509	St. Valentin	*30531
Sonnleitner	31406	St. Aegidi	30301	St. Valentin	31811
Sonnleitner	31941	St. Aegyde am Neuwalde	*31411	St. Valentin-Landschach	*31811
Sonnleitner	32314	St. Andrä	31918	St. Veit	30520
Sonnöd	31539	St. Andrä an der Traisen	*31912	St. Veit	30532
Sonntagberg	*30533	St. Andrä vor dem	*32142	St. Veit	31201
Sooshof	31528	Hagenthale		St. Veit	32316
Sooß	30301	St. Anna	31534	St. Veit an der Gölsen	*31412
Sooß	*30635	St. Anna-In der Wüste	30716	St. Veit an der Triesting	30605
Sooß	*31513	St. Anton an der Jeßnitz	*32011	St. Wolfgang	*30942
Sörglhof	31403	St. Bernhard	*31123	St. Wolfgang	31814
Spachl	30507	St. Christoph	31825	St. Wolfgang	32314
Spadenhof	32008	St. Christophen	*31926	Staasdorf	*32135
Spanblechl	32314	St. Corona am Schöpfl	*30602	Staat	*31649
Spandlbauer	31539	St. Corona am Wechsel	*31830	Stachlhof	32325
Spanglhof	31535	St. Coronastraße	30602	Stadelböck	31947
Spannberg	*30854	St. Egyden am Steinfeld	*31831	Stadelhof	31411
Spannlehen	30516	St. Frein	*31521	Stadelreith	32014
Spannplattenwerk	30201	St. Gabriel	31716	Stadlberg	30910
Sparbach	*31712	St. Georgen	*31553	Stadler	31404
Sparbach	*32219	St. Georgen am Reith	*30526	Stadlerhaus	32505
Sparbacherhütte	32308	St. Georgen am Steinfeld	*30201	Stadtrandsiedlung	30639
Sparmühle	31920	St. Georgen am Ybbsfelde	*30527	Stadtweg	32335
Spätzen	31909	St. Georgen an der Leys	*32012	Staff	30609
Speckbacher-Hütte	31805	St. Georgen an der	32012	Staffhütte	31412
Speckmann	31406	Leys-Umgebung		Stainingsdorf	*31907
Speisendorf	*32216	St. Georgen an der Traisen	*31943	Stallbach	*31917
Spendlhof	31406	St. Georgen in der Klaus	*30301	Stallegg	*31121
Sperhof	31904	St. Gotthard	*31551	Stallingerfeld	30808
Sperkental	*31336	St. Haus	*31521	Stampfhäusel	32515

Übersicht aller Siedlungsnamen

Stampfhof	30514	Steinapiesting	*32308	Steingraben	32001
Stampftal	32332	Steinau	30532	Steingrub	30532
Stang	*32314	Steinau	32005	Steingrub	*31551
Stangau	*31726	Steinaweg	*31309	Steinhauf	31906
Stangenmühle	30607	Steinbach	30506	Steinhaufen	30516
Stangental	*31407	Steinbach	*30903	Steinhäufler	32324
Stanghof	31832	Steinbach	*30910	Steinhaus	32012
Stangl	31803	Steinbach	*31203	Steinhäusl	*31901
Stangles	31552	Steinbach	31414	Steinhäusl	*32131
Stanglgraben	32325	Steinbach	31522	Steinhof	30601
Staningersdorf	*31117	Steinbach	*31535	Steinhof	30605
Starhembergwarde	31304	Steinbach	*31539	Steinhof	30614
Starnwörth	*31228	Steinbach	31906	Steinhof	30910
Starrein	*31129	Steinbach	31909	Steinhof	31411
Starzing	*31902	Steinbach	31918	Steinhof	31507
Starzing-Eichberg	31902	Steinbach	*31934	Steinhof	31553
Stattersdorf	*30201	Steinbach	32002	Steinhof	31832
Statzendorf	*31940	Steinbach	32332	Steinhof	31930
Staudach	30516	Steinbach	*32412	Steinhof	32521
Staudach	31403	Steinbach	32501	Steinhof	32528
Staudach	32011	Steinbacher	31405	Steinhöfen	31803
Staudachgegend	*31939	Steinbachmauer	*32002	Steinhöfl	32523
Staudenhäuser	31534	Steinbachrotte	*31414	Steinhöfler	31821
Staudenhof	32006	Steinbachschlag	32002	Steinholz	*32009
Staudenhof	32525	Steinbachtal	*31405	Steinkeller	30301
Stauderbauer	31803	Steinbauer	31412	Steinkeller	30602
Staudingerhütte	32002	Steinbauer	31920	Steinkellner	31412
Stauseesiedlung	31408	Steinbauer	32011	Steinkellnermühle	31019
Stecherhütte	30526	Steinbauer	32321	Steinklamm	*31935
Steg	30526	Steinberg	30863	Steinköllner	31412
Steg	*32006	Steinberg	32008	Steinlacken	30531
Steg	32013	Steinberg (verf.)	32530	Steinleithen	32006
Stegbauer	30602	Steinbergsiedlung	31925	Steinlug	31409
Steghäuser	31513	Steinbichel	31809	Steinmühle	30543
Steghof	*31539	Steinbichl	32325	Steinmühle	31022
Steghof	32001	Steinbruch	31340	Steinmühle	32011
Steghof	32004	Steinbruch	*31836	Steinmühle	32314
Steghof	32521	Steinbruch	31839	Steinödt	30521
Steghöfe	32310	Steinbrüche	30935	Steinparz	*31543
Stegmühle	30514	Steinbruchkapelle	31621	Steinreith	32004
Stegmühle	30932	Steinbruckhäuser	30916	Steinriegl	32142
Stegmühle	32217	Steinbruckmühle	30534	Steinrott	31918
Steidlmühle	31107	Steinbüchel	30538	Steinrotte	*31939
Steidlmühle	32219	Steinbüchler	31514	Steinruck	31934
Steigenbauer	31412	Steindelhof	32530	Steinstraß	30538
Steigengraben	31412	Steindl	30521	Steintal	31414
Steiger	31540	Steindl	31906	Steinwand	31401
Steigerhof	32004	Steindlhof	32006	Steinwand	*31508
Stein (2x)	30301	Steinebrunn	*31606	Steinwand	31522
Stein	30529	Steineck	31324	Steinwand	*32001
Stein	31402	Steineckl	31901	Steinwand	32206
Stein	31552	Steinegg	*31101	Steinwandgraben	*30609
Stein	*31905	Steinegger	32317	Steinwandleiten	*31412
Stein	31906	Steiner (3x)	31340	Steinweg	31919
Stein	*31910	Steiner (2x)	31311	Steirer	30609
Stein	31920	Steiner (2x)	31414	Stellenwiese	32408
Stein	31939	Steiner	30601	Stelzberg	30511
Stein	32515	Steiner	31409	Stelzermühle	30530
Stein	*32528	Steiner	31935	Stelzhub	30542
Stein an der Donau	*30101	Steiner	32001	Stephanshart	*30503
Steinabruck	*31917	Steiner	32324	Stephof	31904
Steinabrüchl	*32337	Steinerne Stiege	31340	Sternhof	32516
Steinabrunn	*31204	Steinfeld	*30201	Stetteldorf am Wagram	*31228
Steinach	31836	Steinfeld	30601	Stetten	*31229
Steinakirchen am Forst	*32014	Steinfelderhütte	31839	Stetten	*32018

Übersicht aller Siedlungsnamen

Stettenhof	*32106	Stoitzendorf	*31105	Stritzlöd	*30301
Steubach	*31402	Stoka	30501	Strobelhof	31947
Steyersberg (2x)	31843	Stollberg	*31904	Strobelhöfe	31414
Steyersberger Schwaig	31814	Stollenberg	31551	Ströbitz	30531
Stibitzhof	30514	Stollhof	*32311	Strobl (im Tiefenbachtal)	32315
Stickelberg	*32312	Stollhofen	*31943	Strobl (in Buchegg)	32315
Stickelleiten	32001	Stolzenthal	32502	Ströblitz	*32017
Stickeltaler	32308	Stolzenwörth	31826	Strögen	*31123
Stickler	31405	Stölzles	*30917	Strögner Mühle	31123
Stiefelberg	30503	Stopfenau	30520	Strohberg	31503
Stiefern	*31355	Stopfenreuth	*30814	Strohdorf	*31504
Stiefhub	30534	Stößelberg	31552	Strohhof	*31515
Stiegengraben	32002	Stössing	*31941	Strohmarkt	*32002
Stiegeramt	*31541	Strafanstalt	31835	Strohofer	31311
Stiegerinhütte	31829	Strandbad	32408	Strohzogl	32421
Stiegl	30532	Stranerhof	31945	Stromsiedlung (2x)	32143
Stieglhof	30602	Straning	*31130	Stronegg	*31650
Stieglitzmühle	32523	Strannersdorf	*31521	Strones (verf.)	32520
Stierberg	*32516	Stranz	31810	Stronsdorf	*31650
Stierwaschboden	31401	Stranzendorf	*31224	Strubb	*30524
Stift Geras	31107	Straß	30538	Stübegg	*31848
Stift Göttweig	*31309	Straß	30542	Stuben	31920
Stift Klosterneuburg	32408	Straß	*31539	Stüber	31848
Stift Lilienfeld	31407	Straß	*31926	Stücklhof	32528
Stiftmühle	30912	Straß	*32006	Stumpföhle	30516
Stillfried	*30803	Straß	*32014	Stupfenreith	32306
Stixendorf	*31350	Straß	*32015	Stupfenreith	32325
Stixenhof	31119	Straß	*32314	Stupfreit	30507
Stixenhof	31917	Straß bei Texing	*31551	Stuppach	*31810
Stixenlehen	*32002	Straß im Straßertale	*31346	Stuppacheben	31939
Stixenstein	*31839	Straßbauer	32004	Stuppachgraben	*31825
Stixenusiedl	*30726	Straßbauern	30507	Sturmberg	31552
Stixriegl	30301	Straßer	31319	Sturmlen	32013
Stöbermühle	31308	Strasser	31319	Stürzenhofereck	30543
Stock	*32008	Straßhof	*31844	Stuttenhof	31653
Stocka	30503	Strasshof an der Nordbahn	*30856	Stützenhofen	*31606
Stockackerried	32206	Straßreith	*31534	Stützenreit	31405
Stockbauer	32312	Stratzberg	30532	Suchtal	31406
Stocker	31412	Stratzdorf	*31310	Südstadt	31716
Stocker	32314	Stratzing	*31347	Sulz	*30942
Stockerau	*31230	Strauchen	*32006	Sulz im Wienerwald	*31726
Stockerhütte	31412	Straudorf	*30825	Sulzbach	*30602
Stockern	*31114	Sträußl	*30515	Sulzbach	32005
Stockerwirt	31726	Strebitzfeld	31330	Sulzbach	*32006
Stocket	30531	Streifing	*31628	Sulzbichl	*32007
Stocket	*31926	Streiflehen	30530	Sulzböck	31414
Stockhof	31504	Streimhof	31650	Sulzer	31403
Stockhof	31534	Streißberg	30530	Sulzhof	31947
Stockhof	31539	Streitbach	*32525	Sulzmühle	32212
Stockhof	31903	Streitdorf	*31234	Sulzwiese	32408
Stocking	30543	Streitgerbauer	31901	Sumertsberg	31918
Stöckl	30543	Streith	*32516	Summersiedlung	32408
Stöckl	31836	Streith	32521	Sündhof	30527
Stockmühle	30910	Streithhof	32516	Surbichl	31552
Stockreith	32004	Streithofen	*32120	Süßenbach	*30921
Stögen	30529	Streitschacher	32011	Süßenbach	*32216
Stögermühle	30534	Streitwiesen	*31546	Süßfeld	32416
Stögersbach	31832	Strelzhof	*31845	Süßhof	32325
Stögersbach	32325	Strengberg	*30534	Süßwaid	30533
Stögersbach	*32524	Strengberg	31826	Suttenbrunn	*31022
Stohlmühle	31534	Stripfing	*30860	Syhrn	*31801
Stoiber	31410	Stripfinger Mühle	30860	Syhrntal	31808
Stoiberlehen	31947	Stritzelhof	30517	Syrafeld	*32530
Stoies	*32219	Stritzl	30531	Syrnau	32530
Stoißmühle	32220	Stritzling	*32014		

Übersicht aller Siedlungsnamen

T					
Tabormühle	31043	Teichtal	30715	Thernberg	*31832
Tachenberg	*31801	Teichthof	31926	Theyern	*31928
Tafern	*32317	Teichthof	32523	Thiesenberg	32012
Taffatal	31109	Teichwiese	31826	Thomais	30543
Tagberg	30301	Teilberg	32006	Thomasberg	*30516
Tal	30602	Teilhof	30906	Thomasberg	*31840
Tal	31920	Tempelbergwarte	32142	Thomasberg	31904
Tal	31939	Tennebauer	30627	Thomasdorf	*32314
Talarhof	31801	Ternitz	*31839	Thomaskircherl(verf.)	32530
Talbauer	30507	Ternitzer Hütte	31826	Thomasl	*31203
Talbauer	30514	Terz	31411	Thomerkapelle	31037
Taleralm	32001	Terzer Haus	31408	Thonberg	*31829
Talergaben	31841	Teuch	31549	Thor	30543
Talhof	31402	Teufelberg	32006	Thoreck	31404
Talhof	31805	Teufelhof	*30201	Thorhof	31404
Tallesbrunn	*30860	Teufelsberg	30538	Thorriegl	31906
Talstation Raxseilbahn	31829	Teufelsdorf	*31514	Thorwarting	*32018
Tamberg	30504	Teufelsteinhütte	31719	Thuma	*32209
Tannenmann	32007	Teufelswiese	32403	Thumling	*32517
Tanner	30506	Teuschelhof	32008	Thunau am Kamp	*31106
Tanngraben	30541	Texing	*31551	Thures	*32209
Tannhals	30301	Thahof	31535	Thurhofglasen	*32018
Tannhof	31809	Thail	*32508	Thurhofwang	*32015
Tannhof	32519	Thal	*31507	Thüring	30543
Tanninger	30521	Thal	*31539	Thüringerhof	31207
Tannschach	31825	Thal	*31910	Thürmannsdorf	*31808
Tannwald	31809	Thal	32004	Thurn	31330
Tanzberg	30538	Thal	*32317	Thurnberg	*31321
Tanzlehen	30530	Thal	*32322	Thürnbuch	*30534
Tanzler	32315	Thalbauer	*30516	Thürneustift	*31355
Tarsch	31552	Thaler	31404	Thurnhof	31809
Taschelbach	*32001	Thalerhof	31534	Thurnsdorf	*30531
Taschenhof	32314	Thalham	*31326	Thürnthal	*32106
Taschlgraben	31906	Thalheim	*31915	Tiefenbach	30503
Taschlgrabenrotte	*31906	Thalhof	30602	Tiefenbach	30510
Taschlgrabenrotte	*31939	Thalhof	31918	Tiefenbach	*30942
Taßhof	30602	Thallern	*30101	Tiefenbach	*31321
Tattendorf	*30636	Thallern	31709	Tiefenbach	31825
Tattendorfer-Siedlung	30639	Thallern	*31930	Tiefenbach	31840
Taubenbründl	31829	Thalling	*32132	Tiefenbach	31842
Taubenstein	31909	Thalling	30527	Tiefenbach	32009
Taubenwang	*31514	Thalling	30534	Tiefenbach	*32210
Taubitz	*31324	Thann	31503	Tiefenbach	32315
Tauchen	31815	Thann	*30524	Tiefenbach	*32317
Taufthal	32004	Thann	31534	Tiefenbach	32321
Tauner	31803	Thann	*31839	Tiefenbacher	31311
Taurer	31407	Thann	31840	Tiefenbacher	31319
Tausendblum	*31926	Thann	*31843	Tiefenfucha	*31333
Tautendorf	*31106	Thannhof	31534	Tiefenleiten	30514
Tautendorf	*31119	Thaua	*32501	Tiefenreith	32009
Tautendorf	*32104	Thaures	*30912	Tiefental	30817
Tavern	31414	Thaures	*30916	Tiefental	31839
Taxberg	32009	Thaures (verf.)	32520	Tiefental	31935
Taxegg	32005	Thaureshaus	30925	Tiefental	32324
Teesdorf	*30637	Thavonhof	30821	Tiefenthal	*32110
Teichhäuser	30906	Thaya	31525	Tiefenweg	30507
Teichhäuser	32530	Thaya	*32217	Tiefgraben	31906
Teichhof	30814	Thayamühle	32525	Tiefgrabenrotte	*31906
Teichhof	32506	Theinstetten	31549	Tiergartenhäuser	30921
Teichleiten	31340	Theiß	*31310	Tiergartenhof	31606
Teichmanns	*32515	Thenneberg	*30602	Tirolerhof	31821
Teichmühle	32114	Theras	*31124	Tirolerhofsiedlung	31719
Teichmühle	32336	Therasburg	31124	Tirolersiedlung	32131
		Theresienfeld	*32330	Tirtzhof	31507
		Theresienhütte	31344	Tischen	32005

Übersicht aller Siedlungsnamen

Tischenreith	32011	Tretelhof	32515	Uferhaus	30844
Tischlergraben	32001	Trettelhof	31408	Uferweg-Siedlung	31402
Tober	31528	Tretterlehen	32004	Uhenhof	32018
Toberstetten	*30520	Trettlermühle	31848	Uhlirmühle	31110
Tobiasl	31411	Tribamer	32302	Uin	31514
Tögelreith	32005	Tribamer	32315	Ullrichs	*30921
Toifelhof	32008	Tribusmühle	32012	Ulm	31703
Toiflhütte	32408	Tribuswinkel	*30639	Ulmerfeld	*30502
Toiflmühle	32210	Triabl	31401	Ulnöd	30542
Tomaslehen	32011	Triabl	31836	Ulreichsberg	*31411
Tonach	*31504	Trienting	30509	Ulrichs	*30939
Tonibauer	30526	Triesenegg	30521	Ulrichschlag	*32220
Tonwarenfabrik	31517	Triesenegg	30527	Ulrichschlag	*32511
Topf	31311	Trift	32326	Ulrichschlag	32523
Topf (auf der Pfeifferhöhe)	31311	Triglas	*32210	Ulrichsdorf	*32309
Topf (nordwestlich der Rosaliakapelle)	31311	Triglasmühle	32210	Ulrichskirchen	*31651
Torfstich	30935	Trilling	30521	Umbach	*31507
Tortalhof	31414	Trithalm	31947	Umbach	*31514
Tottendorf	*31546	Trittthof	31947	Umesöd	32009
Totzenbach	*31919	Tritttings	*32515	Umsee	*31926
Trabenreith	*31110	Tröber-Siedlung	31723	Umspannwerk	31839
Trabersdorf	*32216	Tröbings	*32212	Umspannwerk	32135
Tradigist	*31935	Troibetsberg	*31535	Umspannwerk	32141
Tradigist-Siedlung	31935	Troising	31534	Umspannwerk Bisamberg	31229
Tradigistdorf	*31918	Troodhof	31926	Ungarhof	31503
Tradigistgegend	*31918	Troppberg	32421	Ungarhof	31810
Trahütten	31906	Troppbergwarte	32403	Ungerbach	*32314
Trainst	*31926	Tröstlberg	*30515	Ungerbach	32321
Traisen	*31413	Troyegg	32002	Ungerbacher Höhe	32314
Traisenbachrotte	*31414	Trübenbach	*32001	Ungerberg	32321
Traisenbeck	31406	Trübensee	*32135	Ungerhof	31843
Traisenort	*31412	Truckenstetten	30512	Ungermühle	32004
Traisensiedlung	31413	Trumau	*30641	Ungerdorf	*31629
Traiskirchen	*30639	Trumberg	31947	Ungerndorfer Hof	31629
Traismauer	*31943	Trumhäuser	31525	Ungerreith	30543
Traisner Hütte	31407	Trummelleithen	32002	Ungförten	30520
Trandorf	*31330	Tschudihof	32317	Unkersbichl	30516
Trasdorf	*32104	Tuft	32321	Unrechttraisen	31411
Trastallhof	32515	Tulbing	*32134	Unreinfußßen	30514
Tratten	31814	Tulbingerkogel	32134	Unserfrau	*30939
Trattenbach	*31841	Tulln an der Donau	*32135	Unter Hameten	*31912
Trattenbachgraben	31841	Tullner Zuckerfabrik	32135	Unter Kniewald	32415
Trauch	*31836	Tullnerbach-Lawies	*32421	Unter Umberg	30512
Trauchleiten	32010	Tümmelhof	32523	Unter Winden	*31912
Traueck	31406	Türkenbühel	30929	Unter der Alm	31408
Trauner	30507	Türkenreith	31552	Unter der Wand	31813
Traunerhäusl	32530	Türkenstein	31904	Unter-Danegg	*31844
Traunfeld	*31622	Turmsteighütte	32311	Unter-Eichberg	31935
Traunstein	*32528	Türnaul	*30915	Unter-Götzhof	31403
Trausmühle	32212	Türnaul	*31938	Unter-Grabner	31409
Trausmühle	32518	Türnitz	*31414	Unter-Grub	31906
Trausnitz	31535	Türnitzer Hütte	31414	Unter-Jaidhof	31319
Trautenberg	31829	Tuttendörfel	31214	Unter-Meisling	*31311
Trautmannsberg	30520	Tuttenhof	31214	Unter-Oberndorf	*31921
Trautmannsdorf	*31107			Unter-Reitberg	31935
Trautmannsdorf an der Leitha	*30726			Unter-Sallaberg	31934
Traxelhof	32523	Übelgraben	32005	Unter-Sattel	31935
Traxler	31406	Übergang	31906	Unter-Siegendorf	*31513
Treffling	30532	Übergangrotte	*31906	Unter-Sulzbeck	31409
Treffling	32011	Überländ	31409	Unter-Thurnhofen	*31513
Treibsteig-Jagdhütte	31411	Überländ	32523	Unter-Wies	31906
Trennegg	*31502	Überländ	32528	Unter-Zögernitz	31935
Trenninghof	31330	Ufer	30538	Unter-Zwischenbrunn	*30201
Tresdorf	*31216	Ufergasthaus	30821	Unteraalfang	30902
				Unteramt	*32004

U

Übersicht aller Siedlungsnamen

Unteraschelberg	31534	Unterhaus	31549	Unterpredmaß	30510
Unteraspang	31802	Unterhaus	32315	Unterpriel	31918
Unterau	31549	Unterhautzentel	*31226	Unterprünst	31410
Unterau	*31915	Unterhegerberger	31941	Unterraben	30301
Unterbärmkopf	32503	Unterheubach	32522	Unterrabenthan	*32530
Unterberg	32322	Unterhohegg	31812	Unterradl	*31938
Unterberg	32324	Unterhöfen	31815	Unterradlberg	*30201
Unterberg-Haus	32322	Unterhöflein	*31849	Unterramsau	30534
Unterbergern	*31303	Unterhofmühl	32003	Unterramsau	31918
Unterbichl	31552	Unterhohenau	*31534	Unterranna	31330
Unterbierbaum	*31502	Unterhöhenberg	31409	Unterrauhegg	30301
Unterbrandgraben	31918	Unterhollermühl	32001	Unterreifberg	30543
Unterbromberg	31832	Unterholz	30521	Unterreitbauer	30301
Unterbrühl	*30942	Unterholzhof	31403	Unterreith	31322
Unterbuchegg	32502	Unterhömbach	30520	Unterretzbach	*31038
Unterbuchen	31840	Unterhub	*32006	Unterried	*31409
Unterbüchl	32004	Unterkeerweg	31411	Unterrohrbach	*31216
Unterburbach	*31934	Unterkienstock	31338	Unterrohrbach	*31410
Unterbürg	30515	Unterkilling	*31915	Unterrohrendorf	*31337
Unterdachsberg	32012	Unterkirchbach	32142	Unterrosenauerwald	*32530
Unterdambach	*31926	Unterkirchenbauer	31403	Unterschadau	30530
Unterdobrawaldhütten	*31321	Unterknollenhals	31411	Unterschildbach	*31504
Unterdorf	32314	Unterkranz	30543	Unterschindelberg	32001
Unterdörfel	*32006	Unterkühberg	*31927	Unterschmidbach	*31514
Unterdürnbach	*31026	Unterkummer	30539	Unterschöberberg	31552
Untere Grub	30544	Unterlassinghof	32521	Unterschoderlee	*31650
Untere Hub	30544	Unterlehen	32012	Unterschönbichl	30502
Untere Saaß	30925	Unterlehn	32321	Unterschönbichl	32007
Untereck	*32312	Unterleiten	30516	Unterschweinschwall	30530
Untered	30524	Unterleiten	32001	Unterschweinz	*32006
Unteredelsee	31551	Unterlembach	*30909	Untersee	31939
Unteregg	32011	Unterliergl	30510	Untersiebenbrunn	*30858
Unteregging	31503	Unterloiben	*31304	Untersonnleiten	30301
Untereiben	32011	Unterloitzenberg	*31934	Unterstampfung	*32014
Untereichen	31503	Unterlueg	32001	Unterstatz	32011
Untereichen	*31926	Untermallebarn	*31226	Untersteg	30516
Untereierzeile	32011	Untermamau	*31916	Unterstein	30543
Unterer Gsoll	31541	Untermarkersdorf	*31015	Unterstein	32011
Unterer Holzberger	31414	Untermauerbach	32412	Unterstein	32012
Untererla	*31523	Untermayrhofen	30514	Untersteinberg	31403
Unteretzerstetten	*32017	Untermeierhof	*30601	Unterstinkenbrunn	*31652
Unterfalkenstein	32011	Untermerking	*31930	Unterstockstall	*32114
Unterfell	31541	Untermiesting	*31915	Unterstraß	32013
Unterfuchsriegel	31939	Untermitterbach	31411	Untertal	30520
Untergafring	30511	Untermixnitz	*31129	Untertautendorferamt	*31340
Untergangleiten	32004	Untermoar	32314	Unterthalheim	*31523
Untergassen	30530	Untermoos	*32139	Unterthern	*31019
Unterglatzberg	30301	Untern Gippel	31411	Unterthorbach	32013
Untergoin	*31923	Unternalb	*31037	Unterthumeritz	*31111
Untergraben	*31515	Unternberg	31826	Unterthurm	*31901
Untergraben	31549	Unternberg	31830	Unterthürnau	*31104
Untergraben	*31910	Unternberg	*32008	Untertiefenbach	31511
Untergrafendorf	*31903	Unternestelberg	31906	Untertiefenbach	*31903
Untergrasberg	30301	Unterneuberg	*31514	Untertriesting	*31405
Untergrödl (2x)	30616	Unteroed	32017	Untertullnerbach	*32421
Untergrollenberg	32011	Unterolberndorf	*31627	Unterurnbach	32009
Untergrub	*31008	Unterosang	32010	Unterwagram	*30201
Untergrub	31552	Unterparschenbrunn	*31226	Unterwaltersdorf	*30607
Untergschwandegg	32009	Unterperperreith	31511	Unterweg	*31504
Untergseng	30543	Unterperholz	*32216	Unterweidach	30524
Unterhaag	*31513	Unterperwarth	32006	Unterweinzierberg	31503
Unterhacheck	31918	Unterpfaffendorf	*32216	Unterweissenbach	30543
Unterhackenbauer	31923	Unterpfinnigsteigmühle	32216	Unterwenden	30524
Unterhackstock	32005	Unterpöchlau	30301	Unterwies	32014
Unterhaidhof	31525	Unterpolzart	30301	Unterwinden	30531

Übersicht aller Siedlungsnamen

Unterwindhaag	31939	Voglhof	31525	Waasen	30521
Unterwindhag	*32525	Voglsberg	32009	Waasen	30532
Unterwöbling	*31948	Voigt	31412	Waasen	31527
Unterwolfsbach	*31926	Voirans	*32515	Waasen	*31919
Unterzell	*30301	Vois	*31836	Waasen	*31945
Unterzögersdorf	*31230	Voismaut	31836	Waasen	*32006
Urbach	*31539	Voitlehen	30510	Waasen	32107
Urbach	31832	Voitsau	*32515	Waasen bei Kilb	*31514
Urbanhof	31839	Voitschlag	*32522	Wachsenegg	30301
Urbankapelle	31843	Voitstraß-Siedlung	30510	Wachtberg	30506
Urfahr	*31519	Völker (2x)	31311	Wachtberg	*30912
Urgersbach	*32308	Völker	31319	Wachtberg	*31534
Url	30510	Völker	31322	Wachtberg	32523
Urlaubsheim	31409	Völker	31340	Wachtelhof	32519
Urlaubskapelle	31612	Volkersdorf	*31514	Wachtelhütte	32519
Urlaubskapelle	31651	Völkrahof	30511	Wackermühle	31630
Urlingerwarte	32013	Vollberg	*31403	Wadl	31809
Urtal	30522	Völlerndorf	*31907	Wagendorf	*32131
Urmannsau	32001	Völtendorf	*30201	Wagenhof	30527
Urschendorf	*31831	Vorauhof	31813	Wagenhof	31404
Ursprung	*31507	Vorder Höhenberg	31906	Wagenhof	31410
Urthaleramt	*31541	Vorder-Lehen	31528	Wagenhof	31836
Usang	31939	Vorder-Röhrenbach	31935	Wagenöd	30533
Uttendorf	*31932	Vorder-Steinberg	31506	Wagental	32324
Uttissenbach	*32530	Vorder-Wies	31906	Waglechner	32509
Uttissenbachmühle	32530	Vorderbogenreith	32001	Wagleiten	31809
Utzenlaa	*32115	Vorderbogeneben	32005	Wagnerberger	31412
		Vorderbruck	*32308	Wagnermühle	32206
V		Vorderbrühl	32306	Wagram	30529
Valerienau	32216	Vorderburgstall	32013	Wagram am Wagram	*32107
Vanas	32423	Vordere Waldhäuser	32517	Wagram an der Donau	*30813
Vaterkini	31407	Vordereben	*31407	Wagram ob der Traisen	*31943
Veiglberg-Siedlung (2x)	31206	Vordereck	30301	Wahlmühle	30530
Veitelbauer	31410	Vorderegg	30543	Waid	32523
Veitsau	30605	Vorderer Schlagerboden	32011	Waidach	30514
Velm	*30859	Vorderhaberg	32014	Waidahammer	30502
Velm	*32406	Vorderhochau	30516	Waiden	*31102
Venusberg	*31943	Vorderhoderberg	32004	Waidendorf	*30811
Versuchsstationen	30825	Vorderholz	30301	Waidhofen an der Thaya	*32220
Fuchsenbigl		Vorderleiten	30521	Waidhofen an der Ybbs	*30301
Vestenötting	*32220	Vorderleithen	30524	Waidmannsbach	32321
Vestepoppen	*32221	Vorderlug	30301	Waidmannsbach	32331
Vestenthal	*30515	Vorderötscher	31408	Waidmannsfeld	*32331
Viehart	30531	Vorderötscher Gasthaus	31408	Waidmannsrast	31821
Viehausen	*31948	Vorderplespitz	31918	Waira	31552
Viehdorf	30531	Vorderrehberg	32004	Waisenhof	31405
Viehdorf	*30536	Vorderreith	30301	Waitzendorf	*30201
Viehgraben	32322	Vorderschlagen	32001	Waitzendorf	*31041
Viehofen	*30201	Vorderstaff	31939	Waitzgraben	31906
Viehtrift	31511	Vorderstockreith	30524	Walchau	30516
Vielmetzen	30507	Vorderwurau	30301	Walchbauerhütte	31836
Viendorf (2x)	31008	Vorer	31405	Walcheben	30543
Viereckhof	31947	Vornholz	*31539	Walchen	30516
Vierhütten	30516	Vornreit	31551	Walchenöd	30511
Vierlings	*32525	Vornthal	31411	Walcherbauer	*30516
Vießling	*31344	Vorstadtau	32001	Walcherbauer	32005
Villenkolonie	32337	Vösendorf	*31723	Walcherberg	*30301
Vitis	*32219	Vösenhub	30534	Wald	*31934
Vogelberg	32006	Vöslauer Hütte	30603	Waldandacht	30635
Vogelberg	32008	Vöstenhof	*31842	Waldandacht	31719
Vogelgraben	31726	Voswald	31848	Waldandacht	32132
Vögelhöfen	31803			Waldbachhof	31923
Vogelhütte	31939			Waldbauer	31401
Vogelsang	30527			Waldbauer	31839
				Waldbauer	32315
		W			
		WBI-Baustoffindustrie AG	32410		

Übersicht aller Siedlungsnamen

Waldbauern	30514	Walling	30531	Watzelsdorf	*31925
Waldbauern	31947	Wällischgraben	31411	Watzendorf	*32104
Waldbauernschule	30516	Wällischhof	31716	Watzlhof	32530
Waldberg	*32223	Wallmersdorf	*30501	Watzmanns	*30910
Waldberger	31409	Wallner	31406	Waxeneck	32323
Waldburganger-Hütte	31825	Wallner	32415	Waxeneckhaus	32323
Waldebenhütte	31836	Wallneralm	31836	Weber	31336
Waldegg	*32332	Wallsee	*30538	Weberbauer	32324
Waldegger Haus	32332	Walpersbach	*32333	Wechling	*32017
Waldenstein	*30940	Walpersdorf	*31913	Wechsel	31414
Waldfreundehtütte	31836	Walpersdorf	*32517	Wedl-Siedlung	30533
Waldgegend	*32007	Waltendorf	*32139	Weg	30511
Waldgut	32335	Walterschlag	*30942	Weg	30521
Waldhams	*32530	Walterschlag	*32525	Weg	30543
Waldhaus	31414	Walterschlag	*32528	Weg	*32006
Waldhaus	32216	Walterschmiede	31540	Wegbach	*31947
Waldhäusern	30903	Waltersdorf an der March	*30810	Wegbauer	31404
Waldhäusern	31941	Waltersdorf bei Staatz	*31649	Wegebauer	31528
Waldhausen	*32529	Walterskirchen	*31644	Wegenstein	31552
Waldhäuser (2x)	30514	Walzberg	*31551	Weger	30530
Waldhäuser	30913	Wammershof	31903	Wegerer	31941
Waldhäuser	30915	Wampersdorf	*30626	Weghäuser	31525
Waldhäuser	30925	Wanddörfel	32311	Weghof	31414
Waldheim	30502	Wandlmühle	31319	Weghof	*31537
Waldheim	32131	Wang	*32015	Weghof	31541
Waldheim	32318	Wangheim	30719	Weghof	31909
Waldherrhof	31514	Wanghof	31809	Weghof	*31910
Waldhers	*32222	Wankmühle	31917	Weghof	31917
Waldhof	30101	Wantendorf	*31929	Weghof	31918
Waldhof	30602	Wanzenau	*31106	Weghof	31945
Waldhof	31921	Wanzenöd	*30506	Weghof	32317
Waldhof	32120	Wappoltenreith	*31110	Weghofer	31412
Waldhof	32408	Warbeshof	31412	Wegl	32004
Waldhof	32502	Warmwies	30301	Wegmühle	32530
Waldhütt	31411	Warnungs	*32219	Wegscheid	31330
Waldhütte Guglzipf	30605	Warnungshöfe	32219	Wegscheid	*31539
Waldhütten	32524	Wartberg	*31130	Wegscheid	31904
Waldkapelle	30543	Wartenstein	*31827	Wegscheid	32011
Waldkapelle	31817	Warth	31503	Wegscheid	32308
Waldkirchen an der Thaya	*32222	Warth	*31843	Wegscheid	32321
Waldlesberg	*31943	Warth	*31935	Wegscheid am Kamp	*32520
Waldrand-Siedlung	32530	Warthof	31919	Wegscheide	31825
Waldreichs	*32207	Wartmannstetten	*31844	Wegscheider	31409
Waldreichs	*32520	Wäschau	*32317	Wegscheider	31411
Waldschenke	31109	Waschbach	*31016	Wegscheidhäusl	32007
Waldschlößl	31343	Wasen	30509	Wegscheidhof	31836
Waldschule	30401	Wasenbruck	30629	Weherberg	32011
Waldsee	32135	Wasenbruck	30716	Wehrabach	*31402
Waldsiedlung	30201	Wasenhof	31836	Weibeck	31406
Waldsteighof	31414	Wasseralm	31836	Weibnitz	*31844
Waldwirt	32308	Wasserberg	31504	Weichselbaumhof	32523
Walkenstein	*31124	Wasserburg	*30201	Weichselberg	32321
Walkersberg	31552	Wasserfallwirt	31826	Weichtalhaus	31829
Walkersdorf	*31535	Wassergspreng	*31712	Weidach	32004
Walkersdorf am Kamp	*31308	Wasserhof	31411	Weideck	32131
Walkmühle	31411	Wassering	30502	Weidenaurotte	*31414
Wallberger-Hütte	32423	Wassering	30541	Weidenbach	30616
Wallenbach	*31517	Wasserlochhäusl	32007	Weidenegg	*32528
Wallenreith	*31917	Wasserlueg	31406	Weidenhöfen	30942
Wallenstein Kaserne	30724	Wasserschloss Michelstetten	31603	Weidersdorf	30532
Wallerbach	31920	Wasserwerk	31839	Weiding	*31926
Wallerbach	32005	Wastl am Wald	32007	Weidling	*31940
Wallfahrtskirche Maria	32317	Wattmühle	32202	Weidling	*32408
Schnee		Watzelmühle	32505	Weidlingbach	*32408
Wallgraben	30602	Watzelsdorf	*31052	Weidlingbach	32415

Übersicht aller Siedlungsnamen

Weidlingbach	32421	Weißerbach	31409	Weyrichsiedlung	31234
Weigelsdorf	*30607	Weißenburg (2x)	31906	Widderleiten	32002
Weiglwarde	31304	Weißenburggegend	*31906	Widy-Steinbruch	30935
Weigstatt	*32008	Weißenhof	30932	Wieden (2x)	31814
Weihermühle	31613	Weißkirchen an der	*31946	Wieden	30516
Weikartschlag	*32515	Perschling		Wieden	30536
Weikendorf	*30860	Weißkirchen in der	*31351	Wieden	30541
Weikersdorf am Steinfeld	*32334	Wachau		Wieden	31807
Weikertschlag	*30910	Weißlehen	31552	Wieden	31843
Weikertschlag an der Thaya	*32216	Weißer Hof	32408	Wieden	*31934
Weinberg	30529	Weißes Kreuz	32315	Wieden	*31938
Weinberg	31308	Weißmann	31405	Wieden	*32317
Weinberg	*31326	Weißmühle	32508	Wiedenbauer (2x)	32008
Weinberg	*31823	Weißpyhra	*31534	Wiedendorf	*31346
Weinberg	31909	Weißwasser	32007	Wiedenhof	31926
Weinberg	*32008	Weistrach	*30539	Wiedenhof	31930
Weinberg	32014	Weiten	*31546	Wiedenhof	*32006
Weinberg	32502	Weitendorf	*31907	Wiedenhöfen	32523
Weinberger	31412	Weitenegg	*31519	Wiederfeld	*32221
Weinberger	31947	Weitenfeld	30541	Wiedmanns	32314
Weinberghof	31502	Weidental	32001	Wiegen	32516
Weinburg	*31945	Weitern	*30201	Wiegenhof	31412
Weindlau	30509	Weiterndorf	*31546	Wiehalm	*32517
Weinern	*32207	Weitersfeld	*31129	Wielands	*30909
Weingart	31832	Weitewies	30925	Wielands	*32506
Weingarten	30529	Weitgraben	*31505	Wielandsberg	*30916
Weingarthof	31550	Weitra	*30942	Wielandsberg	*31947
Weingartl	31537	Weixelberg	*32517	Wielandsthal	*31912
Weingartner	31410	Weixelgarten	30506	Wielings	*30906
Weingartshof	30507	Weizenbauer	30601	Wielingshaus	30925
Weinling	*31534	Weizlehen	32010	Wienau	31326
Weinlinghof	31934	Wendelgraben	*32508	Wiener Hütte	31713
Weinpolz	*32505	Wendlhaus	31546	Wiener Neudorf	*31725
Weins	*31511	Wendlingerhof	31605	Wiener Neustadt	*30401
Weinsbergwiese	32503	Wenezack	32335	Wiener-Neustädter-Haus	32311
Weinstadt	31340	Wenigreith	*32302	Wienerberg	31340
Weinsteig	*31205	Wenjapons	*31111	Wienerberger Ziegelwerk	31008
Weinwartshof	32143	Wenten	*30516	Göllersdorf	
Weinzettl	30940	Wentner Alm	30516	Wienerbruck	31401
Weinzettl	*31934	Wentstein	30516	Wienerherberg	*32401
Weinzierl	30509	Wenzelbauer	32317	Wienersdorf	*30639
Weinzierl	30512	Wenzersdorf	*31613	Wienhof	31405
Weinzierl	*31519	Werasöd	32324	Wienings	*32207
Weinzierl	*31902	Wernersdorf	*31925	Wies	30515
Weinzierl	*31910	Wernhies	*32515	Wies	30520
Weinzierl	*32017	Werning	*31821	Wies	30530
Weinzierl	*32104	Werschenschlag	*32529	Wies	31506
Weinzierl	*32131	Wertenu	*32209	Wies	*31521
Weinzierl am Walde	*31350	Wetterkogler Haus	31803	Wies	*31537
Weinzierl bei Krems	30101	Wetterschlag	31918	Wies	31906
Weinzierlberg	31503	Wetzelsdorf	*31644	Wies	32001
Weisching	*31903	Wetzersdorf	*30201	Wies	*32006
Weishof	31401	Wetzl	31803	Wies	32008
Weissee	*32006	Wetzlarn	*31948	Wiesbauer	31412
Weißenalbern	*30921	Wetzlas	*32520	Wiesbauer	31414
Weißbach	31411	Wetzlashof	32514	Wiesbauer	31917
Weißbach	*31551	Wetzleinsdorf	*31205	Wiesbauer	32008
Weißbach	*31810	Wetzles	*30942	Wiesel	32011
Weißbach	32004	Wetzles	*32216	Wieselbruck	*31946
Weißbach	32005	Wetzmannsthal	*31913	Wieselburg	*32016
Weißbach	*32206	Weyberg	31311	Wieselhof	31411
Weissenbach an der Triesting	*30645	Weyer	31411	Wieselsfeld	*31022
Weissenbach bei Mödling	*31712	Weyerburg	*31022	Wieselthaler	30609
Weißbacheck	32007	Weyersdorf	*31916	Wiesen	30521
Weißbacher	32007	Weyretzberg	31552	Wiesen	*31215

Übersicht aller Siedlungsnamen

Wiesen	31814	Wimmer	30602	Winkl	31525
Wiesen	*31903	Wimmergraben	32132	Winkl	31540
Wiesenalm	32002	Wimmerhof	31836	Winkl	*31905
Wiesenbach	30530	Wimmersdorf	*31902	Winkl	31906
Wiesenbauer	30534	Wimpassing an der Pielach	*31910	Winkl	*31921
Wiesenfeld	*31412	Wimpassing im Schwarzatal	*31846	Winkl	*32114
Wiesenöd	*31514	Wimpassinger Hütte	31826	Winkl	*32317
Wiesenreith	*32529	Windberg	30524	Winkl	32528
Wiesensfeld	*32502	Windberg	30531	Winklarn	*30541
Wiesent	31103	Windberg	30533	Winkler	31311
Wieser (2x)	32309	Windbichl	31402	Winkler	32315
Wieser	30544	Windbichl	31901	Winkler Alm	31408
Wieser	32308	Windbichl	31904	Winklermühle	31522
Wiesfleck	31840	Windböck	31407	Winkling	30502
Wieshof	30538	Windbüchel	31947	Winkling	30503
Wieshöf	*31916	Windburn	31123	Winkling	*31946
Wieshof	32222	Winden	30514	Winn	30503
Wiesing	*31912	Winden	*31524	Winnersdorf	30514
Wiesmaden	*32206	Winden	31527	Winsaberg	32324
Wiesmannsreith	*31326	Windfeld	30504	Winsecker	32308
Wiesmath	*32335	Windhaag	*30601	Winten	*31921
Wiesmühl	30507	Windhag (2x)	32013	Winterbach	32011
Wiesmühl	*32012	Windhag	30301	Wintereck	32011
Wiesmühle	32508	Windhag	31411	Winterhof	31807
Wiesmühle	32517	Windhag	31414	Winterleiten	32302
Wiesmühle	32521	Windhag	31551	Winterreith	30516
Wiesrotte	*31906	Windhag	*31934	Winthan	30521
Wießhof	31935	Windhag	*32012	Winzendorf	*32336
Wietzen	*31324	Windhof	30534	Winzing	*31930
Wiezengrüner	31407	Windhof	30916	Wipfelhof	30504
Wildendürnbach	*31653	Windhof	30932	Wipfing	*32143
Wildengraben	*32006	Windhof	31507	Wippersberg	30542
Wildenmaierhof	*32006	Windhof	31549	Wirts	*30301
Wildhäuser	31102	Windhof	31910	Wirtshaus zum Rostigen	32402
Wildhütte	31644	Windhof	32514	Anker	
Wildungsmauer	*30722	Windhof	*32525	Wischathal	*31008
Wilfersdorf	*31654	Windhofhäusl	32525	Wischpichl	31541
Wilfersdorf	*32134	Windigsteig	*32223	Wittau	*30821
Wilfleinsdorf	*30704	Windisch Baumgarten	*30863	Wittmann	31409
Wilfleinsdorf-Bahnhof	30704	Windischalm	32408	Witzelsberg	*31832
Wilhalm	*31340	Windischberg	32001	Witzelsdorf	*30813
Wilhelm-Eichert-Hütte	31849	Windischendorf	30511	Witzendorf	*30201
Wilhelmsburg	*31947	Windischendorf	30512	Witzenleiten	30504
Wilhelmsburger Eisenwerke	31947	Windischhütte	32408	Witzlehen	32004
Wilhelmsdorf	*31026	Windlehen	32005	Witzling	30514
Wilhelmsdorf	*31644	Windmannhäuser	30925	Witzmannsdorf	30538
Wilhelmshof	31814	Windmühle	31037	Wobach	*31412
Wilhelmshof	*32216	Windmühlhäusl	32209	Wochenendsiedlung Neusiedl	31350
Wilhelmshöhe	32421	Windpaß	32511	Wocking	31503
Wilhelmshütte	31814	Windpassing	*30201	Wöglerin	*31726
Wilhersdorf	*31938	Windpassing	30508	Wögring	31525
Willendorf	*31845	Windpassing	*30521	Wohlfahrts	*32221
Willendorf in der Wachau	*31301	Windpassing	*31009	Wohlfahrtsbrunn	*31503
Willersbach	30521	Windpassing	*32014	Wohlfahrtsschlag	*32011
Willersdorf	30507	Windschnur	*31910	Wohlspiegel	31409
Willersdorf	*31929	Wingersleiten	30544	Wolfenberg	*30201
Willings	*32223	Winkel	30935	Wolfenreith	*31303
Wim	31541	Winkel	31330	Wolfenreith	*31350
Wim	31552	Winkel	*31922	Wolfenstein	*32504
Wimbauer	30504	Winkelbauer	30301	Wolfersdorf	31550
Wimberg	*31552	Winkelbauer	31848	Wolfersdorf	*31926
Wimbergeramt	*31506	Winkelsdorf	*31504	Wolfgang-Dirnbacher-Hütte	31829
Wimm	30530	Winkl	30301	Wolfsartsöd	32008
Wimm	30531	Winkl	*31119	Wolfucken	30514
Wimm	*31523	Winkl	31506	Wolfpassing	*32018

Übersicht aller Siedlungsnamen

Wolfpassing	*32140	Würmling	*31910	Zehethof	*32014
Wolfpassing an der Hochleithen	*31622	Würnitz	*31207	Zehethof	32312
Wolfring	*31508	Würnsdorf	*31534	Zehetmayer	30514
Wolfsähn	31917	Wurschenaigen	*31324	Zehetmühle	30532
Wolfsbach	*30542	Würzberg	30515	Zehnbach	*32008
Wolfsbach	*31104	Wurzeben	31506	Zeil	*30932
Wolfsbach	*31515	Wurzenhof	32502	Zeil	32508
Wolfsbauer	32315	Wurzwall	31926	Zeile	31330
Wolfsberg	31527	Wutzendorf	*31102	Zeilerbauer	31947
Wolfsberg	31825	Wutzl (2x)	32007	Zeilinger	30534
Wolfsberg	31947	Wutzl	32001	Zeillern	*30544
Wolfsberg	32001	Wuzlreit	32009	Zeining	*31535
Wolfsberg	*32530			Zeiselberg	*31322
Wolfsbergen-Siedlung	31206	Y		Zeiselmauer	*32140
Wolfsbrunn	*31022	Ybbs an der Donau	*31549	Zeißing	*31326
Wolfsegg	*30916	Ybbsbachamt	*32003	Zeißlalm	31406
Wolfsggeist	30627	Ybbsitz	*30543	Zeitlbach	30503
Wolfsgleid	31340	Ybbssteinbach	*32002	Zeitlhof	31402
Wolfsg Graben	*32423	Ybbstaler Hütte	32002	Zeitlhof	31541
Wolfsg grub	31927	Ysper	31552	Zelking	*31550
Wolfsg rub	32011	Ysperdorf (2x)	31528	Zell	*31934
Wolfshof	*31106	Ysperdorf	*31511	Zell an der Ybbs	*30301
Wolfshof	32317	Yspertal	*31552	Zell-Arzberg	*30301
Wolfshoferamt	*31340			Zellenbach	*32308
Wolfshütten	31947	Z		Zellenbach	32324
Wolfsmath	*31515	Zabernreith	*32216	Zellerkapelle	31603
Wolfsmühle (verf.)	32529	Zachhof	32324	Zellerndorf	*31052
Wolfsöd	30541	Zachs	32314	Zellhof	32004
Wolfsohl	*31847	Zagging	*31930	Zellhof	32014
Wolfstein	*31542	Zaglau	30530	Zellinger	32321
Wolfsthal	*30728	Zahrlmühle	32508	Zemling	*31021
Wolkersberg	*31947	Zailachhof	31909	Zemmendorf	*32216
Wolkersdorf	*31521	Zain	30531	Zendorf	*31910
Wolkersdorf im Weinviertel	*31655	Zaina	*31208	Zentralforstgarten	31534
Wöllersdorf	*31904	Zaingrub	*31121	Zethofer	31815
Wöllersdorf	*32337	Zarnsdorf	*32018	Zettellehen	32002
Wollmannsberg	*31215	Zattelsberg	30301	Zettelreith	32005
Wollmersdorf	30517	Zauch	30301	Zettenreith	*31111
Wollmersdorf	*31104	Zauch	30501	Zettlitz	*31104
Wopf	31403	Zauchasteg	30539	Zickhof	31929
Wopfing	*32332	Zauchermayrhäuser	30539	Ziegelau	30516
Wördern	*32142	Zauchhof	30514	Ziegelauer Alm	30516
Wörmedsöd	32012	Zauching	*31504	Ziegelberg	32325
Wörnharts	*30912	Zaunegg	31832	Ziegelei-Steingassner	31633
Wörth	*30201	Zaunegg	32325	Ziegelhausen	31915
Wörth	*31533	Zauner	30530	Ziegelhütte	32222
Wörth	*31808	Zauner	31947	Ziegelofen	31016
Wösendorf in der Wachau	*31351	Zaußenberg	*32115	Ziegelofen	32306
Wötzing	*31514	Zaußingerhof	32502	Ziegelofenhäuser	32220
Wühr	30533	Zaußinghof	32521	Ziegelstadl	30514
Wülfach	30543	Zdarskyhütte	31411	Ziegelstadl	31523
Wullersdorf	*31051	Zehent	30503	Ziegelstadl	*31539
Wultendorf	*31649	Zehentegg	*31535	Ziegelwerk Eisinger	31606
Wultendorf	*31922	Zehenthöf	*30940	Zierhof	31528
Wultschau	*30913	Zehentmühle	30543	Zierings	*31336
Wulzeshofen	*31629	Zehetberg	31919	Ziernreith	*32216
Würbelmühle	31943	Zehetgrub	30527	Ziersdorf	*31053
Wurfenthalgraben	*31311	Zehetgrub	*32014	Ziffermühle	30201
Würflach	*31847	Zehethof	30538	Zikka	31906
Würgelhäusl	30939	Zehethof	31412	Zilleck	32503
Wurmbach(verf.)	32501	Zehethof	31923	Zillingdorf	*32338
Wurmbrand	*32508	Zehethof	31934	Zillingdorf-Bergwerk	*32338
Würmla	*32139	Zehethof	*32006	Zimmerau	*32006
Wurmlehen	30520	Zehethof	32011	Zimmerlehner	30506
				Zinkenhütte	30526

Übersicht aller Siedlungsnamen

Zinkhof	30542	Zweiersdorf	*31849
Zinkhof	31923	Zweierwald	31845
Zinn	31522	Zwentendorf	*31613
Zinöd	30530	Zwentendorf an der Donau	*32141
Zinsenhof	*31537	Zwerbach	*31537
Zinsensteiner	32308	Zweres	*30912
Zinsenwang	30512	Zwerg	32011
Zintring	*31326	Zwerndorf	*30201
Zissersdorf	*31104	Zwerndorf	*30865
Zissersdorf	*31208	Zwettl Stadt	32530
Zißhof	31832	Zwettl Stift	*32530
Zistersdorf (2x)	30863	Zwettl-Niederösterreich	*32530
Zisterzienserstift	30613	Zwickelmühle	32506
Heiligenkreuz		Zwickelreit	32002
Zisterzienserstift Zwettl	32530	Zwickelsberg	*32012
Zitherwirt	32319	Zwickl stall	31803
Zitternberg	*31106	Zwiemannsbusch	30935
Zittertal	31414	Zwiesel	32005
Zlabern	*31634	Zwingendorf	*31616
Zlabinger	31336	Zwinzen	*32501
Zobelhof	30601	Zwischenthann	30521
Zöberau	32315	Zwölfaxing	*32424
Zöbern	*31848		
Zöberner Au	31848		
Zöbersdorf	32315		
Zöbing	*31322		
Zöbring	*31534		
Zöchling	31406		
Zöchlinghof	31411		
Zöfing	*32112		
Zogelsau	32004		
Zogelsbach	30543		
Zogelsdorf	*31103		
Zogelsdorf	*31535		
Zogelsgraben	*30543		
Zögernitz	31411		
Zögernsee	31230		
Zögersbach	*31407		
Zollamt Berg	30703		
Zollamt-Drasenhofen	31606		
Zollhaus Langau	31113		
Zollner	31918		
Zollnhof	32523		
Zollsiedlung	30835		
Zornberg	31344		
Zottl	32314		
Zottl	32324		
Zottlhof	31832		
Zottlhof	31843		
Zuckerforschungsinstitut	30825		
Zuckermantelhof	30852		
Zuckermühle	31654		
Züggen	*32309		
Züggenhöh	32309		
Zughardslehen	32004		
Zulehen	30543		
Zuleithen	*31934		
Zum Eisernen Bild	32519		
Zum Guten Hirten	30916		
Zum Hl.Franziskus	31234		
Zum Ziegelofen	31303		
Zur Toten Frau	31303		
Zur grünen Wiese	31803		
Zürner	*32001		
Zweieichen	31706		



Änderungsverzeichnis

**ÄNDERUNGEN IN DER VERWALTUNGSGLIEDERUNG
VOM 15.5.1991 - 1.1.2001**

1a. Grenzänderungen von Gemeinden

Kenn- ziffer	von der Gemeinde an die Gemeinde	Politischer Bezirk (Gerichtsbezirk)	Änderungen	Neuer Stand	Gesetzliche bzw. amtl. Grundlagen
			Gebäude- Einw.	Gebäude- Einw.	
			am 15.5.1991		
MIT 1.1.1992					
309 39	Unserfrau-Altweitra	Gmünd (Gmünd in Niederösterreich)	1 - 0	435 - 983	LGBL. NÖ. Nr. 093/1992
309 09	Großdietmanns	Gmünd (Gmünd in Niederösterreich)		812 - 2.166	
320 06	Oberndorf an der Melk	Scheibbs (Scheibbs)		684 - 2.853	LGBL. NÖ. Nr. 093/1992
320 12	Sankt Georgen an der Leys	Scheibbs (Scheibbs)	1 - 0	298 - 1.241	
MIT 1.1.1994					
313 33	Paudorf	Krems (<i>Land</i>) (Krems an der Donau (<i>Land</i>))		796 - 2.249	LGBL. NÖ. Nr. 001/1993
301 01	Krems an der Donau (<i>Stadt</i>)	Krems an der Donau (<i>Stadt</i>) (Krems an der Donau(<i>Stadt</i>))	5 - 17	4.960 - 22.783	
318 08	Enzenreith	Neunkirchen (Gloggnitz)		690 - 1.892	LGBL. NÖ. Nr. 041/1994
318 01	Altendorf	Neunkirchen (Gloggnitz)	1 - 7	109 - 308	
MIT 1.1.1995					
318 39	Ternitz	Neunkirchen (Neunkirchen)		4.473 - 15.443	ZI.83.004/25- Tech/1994
318 42	Vöstenhof	Neunkirchen (Gloggnitz)	1 - 2	96 - 179	
MIT 1.1.1997					
322 17	Thaya	Waidhofen an der Thaya (Waidhofen an der Thaya)		568 - 1.422	ZI.83.000/22- Tech./1996
322 20	Waidhofen an der Thaya	Waidhofen an der Thaya (Waidhofen an der Thaya)	1 - 2	1.833 - 5.555	

1b. Grenzänderungen von Gemeinden nach Ortschaften

Kenn- ziffer	von der Gemeinde Ortschaft	Kennziffer	an die Gemeinde Ortschaft
MIT 1.1.1994			
309 39	Unserfrau-Altweitra Ober-Lembach Nr. 29	309 09	Großdietmanns Unterlembach Nr. 58
320 06	Oberndorf an der Melk Reitl Nr. 8	320 12	Sankt Georgen an der Leys Sankt Georgen an der Leys Nr. 35
MIT 1.1.1994			
313 33	Paudorf Krustetten Am Glockenberg Nr. 39 Am Glockenberg Nr. 36,46,68,82	301 01	Krems an der Donau (<i>Stadt</i>) Hollenberg Nr. 133 Angern Nr. 64,65,67,66
318 08	Enzenreith Thürmannsdorf Nr. 8	318 01	Altendorf Schönstadt Nr. 6

MIT 1.1.1995

318 39 **Ternitz**
Thann Nr. 18

318 42 Vöstenhof
Bürg Nr. 27

MIT 1.1.1997

322 17 **Thaya**
Großgerharts, Dimlingstr. Nr. 2

322 20 Waidhofen an der Thaya
Dimling, Dimlingstr. Nr. 2

2a. Änderungen der Bezeichnungen - Verleihung der Bezeichnung STADT

Kenn- ziffer	Gemeinde	im Politischen Bezirk	in Kraft seit	Gesetzliche bzw. amtl. Grundlagen
324 04	Gerasdorf bei Wien	Wien-Umgebung	26.02.1999	LGBL. NÖ. Nr.016/1999
319 26	Neulengbach	Sankt Pölten (<i>Land</i>)	19.02.2000	LGBL. NÖ. Nr.019/2000

2b. Änderungen der Bezeichnungen - Verleihung der Bezeichnung MARKT

Kenn- ziffer	Gemeinde	im Politischen Bezirk	in Kraft seit	Gesetzliche bzw. amtl. Grundlagen
324 04	Gerasdorf bei Wien	Wien-Umgebung	28.02.1992	LGBL. NÖ. Nr. 017/1992
323 18	Lichtenwörth	Wiener Neustadt (<i>Land</i>)	30.04.1992	LGBL. NÖ. Nr. 084/1992
318 44	Wartmannstetten	Neunkirchen	24.09.1992	LGBL. NÖ. Nr. 112/1992
318 21	Payerbach	Neunkirchen	19.05.1994	LGBL. NÖ. Nr. 073/1994
306 14	Hernstein	Baden	28.07.1994	LGBL. NÖ. Nr. 072/1994
324 05	Gramatneusiedl	Wien-Umgebung	01.01.1995	LGBL. NÖ. Nr. 153/1994
318 43	Warth	Neunkirchen	11.03.1995	LGBL. NÖ. Nr. 017/1995
323 09	Hochneukirchen-Gscheidt	Wiener Neustadt (<i>Land</i>)	12.04.1995	LGBL. NÖ. Nr. 058/1995
323 06	Erlach	Wiener Neustadt (<i>Land</i>)	29.06.1995	LGBL. NÖ. Nr.131/1995
321 34	Tulbing	Tulln	14.07.1996	LGBL. NÖ. Nr. 079/1996
309 09	Großdietmanns	Gmünd	13.02.1997	LGBL. NÖ. Nr. 001/1997
318 11	Grafenbach-St.Valentin	Neunkirchen	19.09.1997	LGBL. NÖ. Nr. 093/1997
312 06	Hagenbrunn	Korneuburg	30.01.1999	LGBL. NÖ. Nr. 002/1999
309 02	Amaliendorf-Aalfang	Gmünd	27.03.1999	LGBL. NÖ. Nr. 036/1999
321 39	Würmla	Tulln	27.03.1999	LGBL. NÖ. Nr. 037/1999
319 19	Kirchstetten	Sankt Pölten (<i>Land</i>)	01.07.1999	LGBL. NÖ. Nr. 100/1999
324 10	Leopoldsdorf	Wien-Umgebung	17.09.1999	LGBL. NÖ. Nr. 101/1999
315 13	Hürm	Melk	01.02.2000	LGBL. NÖ. Nr. 004/2000
315 40	Sankt Martin-Karlsbach	Melk	20.04.2000	LGBL. NÖ. Nr. 046/2000

3. Änderungen bzw. Festlegungen von Gemeindepnamen

Kenn- ziffer	Früherer Name	Neuer Name (Die Gemeinde liegt im Politischen Bezirk)	in Kraft seit	Gesetzliche bzw. amtl. Grundlagen
313 47	Stratzing-Droß	Stratzing (Krems (<i>Land</i>))	01.01.1994	LGBL. NÖ. Nr. 121/1993
313 38	Rossatz	Rossatz-Arnsdorf (Krems (<i>Land</i>))	01.01.1994	LGBL. NÖ. Nr. 153/1994
311 10	Imfritz	Imfritz-Messern (Horn)	01.01.1995	LGBL. NÖ. Nr. 153/1994
319 09	Grünau	Hofstetten-Grünau (Sankt Pölten (<i>Land</i>))	01.07.1996	LGBL. NÖ. Nr. 093/1997
321 35	Tulln	Tulln an der Donau (Tulln)	19.09.1997	LGBL. NÖ. Nr. 093/1997
321 40	Zeiselmauer	Zeiselmauer-Wolfpassing (Tulln)	25.03.1998	LGBL. NÖ. Nr. 124/1998

4. Aufhebung von Gemeindezusammenlegungen

MIT LGBL. NÖ. Nr. 121/1993

wurde die mit Wirksamkeit vom 1.1.1971 erfolgte Zusammenlegung der Gemeinden Stratzing und Droß zur Gemeinde Stratzing-Droß aufgehoben.

Mit Wirksamkeit von 1.1.1994 existieren daher folgende Gemeinden:

313 47 Stratzing: Fläche 584,07 ha, Gebäude 228, Einwohner 691

313 56 Droß: Fläche 1.030,38 ha, Gebäude 225, Einwohner 648 (früher Stratzing-Droß, Spr. 001)

MIT LGBL. NÖ. Nr. 153/1994

wurde die mit Wirksamkeit vom 1.1.1972 erfolgte Zusammenlegung der Gemeinden Gaubitsch, Altenmarkt, Kleinbaumgarten und Unterstinkenbrunn zur Gemeinde Gartenbrunn aufgehoben.

Mit Wirksamkeit vom 1.1.1995 existieren daher folgende Gemeinden:

316 11 Gaubitsch: Fläche 2.247,70 ha, Gebäude 348, Einwohner 884

Zählsprengel 000: Fläche 1.095,18 ha, Gebäude 155, Einwohner 391 (Gaubitsch - früher 31657 Gartenbrunn, Spr. 000)

Zählsprengel 001: Fläche 670,83 ha, Gebäude 122, Einwohner 325 (Kleinbaumgarten - früher 31657 Gartenbrunn, Spr. 001)

Zählsprengel 002: Fläche 481,69 ha, Gebäude 71, Einwohner 168 (Altenmarkt - früher 31657 Gartenbrunn, Spr. 002)

316 52 Unterstinkenbrunn: Fläche 942,30 ha, Gebäude 243, Einwohner 593 (früher 31657 Gartenbrunn, Spr. 003)

MIT LGBL. NÖ. Nr. 123/1996

wurde die mit Wirksamkeit vom 1.1.1972 erfolgte Zusammenlegung der Gemeinden Wolfsthal und Berg zur Gemeinde Wolfsthal-Berg aufgehoben.

Mit Wirksamkeit vom 1.1.1997 existieren daher folgende Gemeinden:

307 28 Wolfsthal: Fläche 2.177,45 ha, Gebäude 335, Einwohner 711

307 03 Berg: Fläche 946,56 ha, Gebäude 366, Einwohner 648 (früher Wolfsthal-Berg, Spr. 001)

MIT LGBL. NÖ. Nr. 92a/1997

wurde die mit Wirksamkeit vom 1.1.1972 erfolgte Zusammenlegung der Gemeinden Muckendorf an der Donau, Wipfing, Wolfpassing und Zeiselmauer zur Gemeinde Zeiselmauer aufgehoben.

Mit Wirksamkeit vom 1.1.1998 existieren daher folgende Gemeinden:

321 40 Zeiselmauer: Fläche 1.270,14 ha, Gebäude 1.001, Einwohner 1.733

Zählsprengel 000: Fläche 934,82 ha, Gebäude 692, Einwohner 1.114 (Zeiselmauer)

Zählsprengel 001: Fläche 335,32 ha, Gebäude 309, Einwohner 619 (Wolfpassing)

321 43 Muckendorf-Wipfing: Fläche 627,31 ha, Gebäude 634, Einwohner 886

Zählsprengel 000: Fläche 412,12 ha, Gebäude 500, Einwohner 731 (Muckendorf an der Donau - früher Zeiselmauer, Spr. 002)

Zählsprengel 001: Fläche 215,19 ha, Gebäude 134, Einwohner 155 (Wipfing, früher Zeiselmauer, Spr. 003)

5. Auflösung von Gerichtsbezirken

Mit 1.1.1992 wird das Bezirksgericht Allentsteig aufgelassen.

Die Gemeinden des aufgelösten Gerichtsbezirkes (Allentsteig, Echtsenbach, Göpfritz an der Wild, Pölla und Schwarzenau) werden dem Gerichtsbezirk Zwettl zugewiesen.

Mit 1.1.1992 wird das Bezirksgericht Groß-Gerungs aufgelassen.

Die Gemeinden des aufgelösten Gerichtsbezirkes (Altmelon, Arbesbach, Groß-Gerungs, Langschlag und Rappottenstein) werden dem Gerichtsbezirk Zwettl zugewiesen.

Mit 1.1.1992 wird das Bezirksgericht Ottenschlag aufgelassen.

Die Gemeinden des aufgelösten Gerichtsbezirkes (Bärnkopf, Grafenschlag, Gutenbrunn, Kirchschatz, Kottes-Purk, Martinsberg, Ottenschlag, Sallingberg, Schönbach und Traunstein) werden dem Gerichtsbezirk Zwettl zugewiesen.

Mit 1.1.1992 wird das Bezirksgericht Gföhl aufgelassen.

Die Gemeinden des aufgelösten Gerichtsbezirkes (Gföhl, Jaidhof, Krumau am Kamp, Lichtenau im Waldviertel, Rastendorf und Sankt Leonhard am Hornerwald) werden dem Gerichtsbezirk Krems an der Donau zugewiesen.

Mit 1.1.1992 wird das Bezirksgericht Spitz aufgelassen.

Die Gemeinden des aufgelösten Gerichtsbezirkes (Aggsbach, Maria Lach am Jauerling, Mühldorf und Spitz) werden dem Gerichtsbezirk Krems an der Donau zugewiesen.

Mit 1.1.1992 wird das Bezirksgericht Haugsdorf aufgelassen.

Die Gemeinden des aufgelösten Gerichtsbezirkes (Alberndorf im Pulkautal, Hadres, Haugsdorf, Mailberg, Pernersdorf und Seefeld-Kadolz) werden dem Gerichtsbezirk Hollabrunn zugewiesen.

Mit 1.1.1992 wird das Bezirksgericht Ravelsbach aufgelassen.

Die Gemeinden des aufgelösten Gerichtsbezirkes (Heldenberg, Hohenwarth-Mühlbach a.M., Maissau, Ravelsbach und Ziersdorf) werden dem Gerichtsbezirk Hollabrunn zugewiesen.

Mit 1.1.1992 wird das Bezirksgericht Kirchschatz in der Buckligen Welt aufgelassen.

Die Gemeinden des aufgelösten Gerichtsbezirkes (Bad Schönau, Hochneukirchen-Gschaidt, Hollenthon, Kirchschatz in der Buckligen Welt, Krumbach und Lichtenegg) werden dem Gerichtsbezirk Wiener Neustadt zugewiesen.

Mit 1.1.1992 wird das Bezirksgericht Litschau aufgelassen.

Die Gemeinden des aufgelösten Gerichtsbezirkes (Eggern, Eisgarn, Haugschatz, Heidenreichstein, Litschau und Reingers) werden dem Gerichtsbezirk Gmünd in Niederösterreich zugewiesen.

Mit 1.1.1992 wird das Bezirksgericht Schrems aufgelassen.

Die Gemeinden des aufgelösten Gerichtsbezirkes (Amaliendorf-Aalfang, Brand-Nagelberg, Hirschbach, Kirchberg am Walde und Schrems) werden dem Gerichtsbezirk Gmünd in Niederösterreich zugewiesen.

Mit 1.1.1992 wird das Bezirksgericht Weitra aufgelassen.

Die Gemeinden des aufgelösten Gerichtsbezirkes (Bad Großpertholz, Großschönau, Moorbad Harbach, Sankt Martin, Unserfrau-Altweitra und Weitra) werden dem Gerichtsbezirk Gmünd in Niederösterreich zugewiesen.

Mit 1.1.1992 wird das Bezirksgericht Marchegg aufgelassen.

Die Gemeinden des aufgelösten Gerichtsbezirkes (Engelhartstetten, Lasseer, Marchegg, Untersiebenbrunn und Weiden an der March) werden dem Gerichtsbezirk Gänserndorf zugewiesen.

Mit 1.1.1992 wird das Bezirksgericht Persenbeug aufgelassen.

Die Gemeinden des aufgelösten Gerichtsbezirkes (Dorfstetten, Hofamt Priel, Marbach an der Donau, Maria Taferl, Nöchling, Persenbeug-Gottsdorf, Sankt Oswald und Ypsertal) werden dem Gerichtsbezirk Ybbs zugewiesen.

Mit 1.1.1992 wird das Bezirksgericht Raabs an der Thaya aufgelassen.

Die Gemeinden des aufgelösten Gerichtsbezirkes (Dietmanns, Groß-Siegharts, Karlstein an der Thaya, Ludweis-Aigen und Raabs an der Thaya) werden dem Gerichtsbezirk Waidhofen an der Thaya zugewiesen.

**ÄNDERUNGEN IN DER VERWALTUNGSGLIEDERUNG
vom 2.1.2001 - 1.3.2005**

1a. Grenzänderungen von Gemeinden

Kenn- ziffer	von der Gemeinde an die Gemeinde	Politischer Bezirk (Gerichtsbezirk)	Änderungen	Neuer Stand	Gesetzliche bzw. amtl. Grundlagen
			Gebäude- Einwohner	Gebäude- Einwohner	
			am 15.5.2001		
MIT 1.1.2003					
318 35	Schwarzau am Steinfelde	Neunkirchen (Neunkirchen)		660 - 1.703	lt. NÖ. Landesregierung
318 04	Breitenau	Neunkirchen (Neunkirchen)	6 - 18	495 - 1.246	
MIT 1.1.2005					
306 20	Leobersdorf	Baden (Baden)			lt. NÖ. Landesregierung
306 18	Kottingbrunn	Baden (Baden)	4 - 10		
306 18	Kottingbrunn	Baden (Baden)		2.329 - 6.589	lt. NÖ. Landesregierung
306 20	Leobersdorf	Baden (Baden)	2 - 4	1.195 - 4.145	

1b. Grenzänderungen von Gemeinden nach Ortschaften

Kenn- ziffer	von der Gemeinde Ortschaft	Kenn- ziffer	an die Gemeinde Ortschaft
MIT 1.1.2003			
318 35	Schwarzau am Steinfelde Schwarzer Weg Nr. 180, 185, 191, 192, Nr. 196, 253/1	318 04	Breitenau Schwarzer Weg Nr. 24, 26, 18, 22, Nr. 16, 20
MIT 1.1.2005			
306 20	Leobersdorf Hirtenberger Straße Nr. 2, 2a, 2b, 4	306 18	Kottingbrunn Hirtenberger Straße Nr. 2, 2a, 2b, 4
306 18	Kottingbrunn Hirtenberger Straße Nr. 104 Kottingbrunner Weg Nr. 4	306 20	Leobersdorf Hirtenberger Straße Nr. 104 Kottingbrunner Weg Nr. 4

2a. Änderungen der Bezeichnungen - Verleihung der Bezeichnung STADT

Kenn- ziffer	Gemeinde	im Politischen Bezirk	in Kraft seit	Gesetzliche bzw. amtliche Grundlagen
306 07	Ebreichsdorf	Baden	01.08.2001	LGBl. NÖ. Nr. 066/2001
323 14	Kirchschlag in der Buckligen Welt	Wiener Neustadt (Land)	14.02.2003	lt. NÖ. Landesregierung

2b. Änderungen der Bezeichnungen - Verleihung der Bezeichnung MARKT

Kenn- ziffer	Gemeinde	im Politischen Bezirk	in Kraft seit	Gesetzliche bzw. amtliche Grundlagen
306 01	Alland	Baden	21.09.2002	LGBl. NÖ. Nr. 095/2002
312 27	Spillern	Korneuburg	27.06.2003	LGBl. NÖ. Nr. 075/2003
305 42	Wolfsbach	Amstetten	27.06.2003	LGBl. NÖ. Nr. 076/2003
319 30	Obritzberg-Rust	Sankt Pölten(Land)	18.12.2004	LGBl. NÖ. Nr. 087/2004

3. Änderungen bzw. Festlegungen von Gemeindenamen

Kenn- ziffer	Früherer Name	Neuer Name (Die Gemeinde liegt im Politischen Bezirk)	In Kraft seit	Gesetzliche bzw. amtliche Grundlagen
318 42	Vöstenhof	Bürg-Vöstenhof (Neunkirchen)	07.03.2001	LGBl. NÖ. Nr. 095/2002
325 08	Groß-Gerungs	Groß Gerungs (Zwettl)	21.09.2002	LGBl. NÖ. Nr. 095/2002
318 35	Schwarzau am Steinfelde	Schwarzau am Steinfeld (Neunkirchen)	27.06.2003	It. NÖ. Landesregierung
313 08	Etsdorf-Haitzendorf	Grafenegg (Krems(Land))	04.10.2003	LGBl. NÖ. Nr. 086/2003

4. Auflösung von Gerichtsbezirken

laut BGBl. II 081/2002 und 190/2002 (Art. I)

Mit 1.7.2002 wird das Bezirksgericht Aspang aufgelassen.

Ein Teil der Gemeinden des aufgelösten Gerichtsbezirkes (Feistritz am Wechsel, Kirchberg am Wechsel und Sankt Corona am Wechsel) wird dem Gerichtsbezirk Gloggnitz und ein Teil der Gemeinden (Aspang-Markt, Aspangberg-Sankt Peter, Edlitz, Grimmenstein, Mönchkirchen, Thomasberg und Zöbern) wird dem Gerichtsbezirk Neunkirchen zugewiesen.

Mit 1.7.2002 wird das Bezirksgericht Eggenburg aufgelassen.

Die Gemeinden des aufgelösten Gerichtsbezirkes (Burgschleinitz-Kühnring, Eggenburg, Meiseldorf, Röschitz, Sigmundsherberg und Straning-Grafenberg) werden dem Gerichtsbezirk Horn zugewiesen.

Mit 1.7.2002 wird das Bezirksgericht Groß-Enzersdorf aufgelassen.

Die Gemeinden des aufgelösten Gerichtsbezirkes (Andlersdorf, Eckartsau, Glinzendorf, Groß-Enzersdorf, Großhofen, Haringsee, Leopoldsdorf im Machfelde, Marktgrafneusiedl, Obersiebenbrunn, Orth an der Donau, Parbasdorf und Raasdorf) werden dem Gerichtsbezirk Gänserndorf zugewiesen.

Vom Gerichtsbezirk Gänserndorf werden die Gemeinden Ebenthal, Hohenruppersdorf, Spannberg und Velm-Götzendorf dem Gerichtsbezirk Zistersdorf zugewiesen.

Mit 1.7.2002 wird das Bezirksgericht Hainburg an der Donau aufgelassen.

Die Gemeinden des aufgelösten Gerichtsbezirkes (Bad Deutsch-Altenburg, Berg, Hainburg a.d. Donau, Haslau-Maria Ellend, Hundsheim, Petronell-Camuntum, Prellenkirchen, Scharndorf und Wolfsthal) werden dem Gerichtsbezirk Bruck an der Leitha zugewiesen.

Mit 1.7.2002 wird das Bezirksgericht Hainfeld aufgelassen.

Die Gemeinden des aufgelösten Gerichtsbezirkes (Hainfeld, Kaumberg, Kleinzell, Ramsau, Rohrbach an der Gölsen und Sankt Veit an der Gölsen) werden dem Gerichtsbezirk Lilienfeld zugewiesen.

Mit 1.7.2002 wird das Bezirksgericht Herzogenburg aufgelassen.

Ein Teil der Gemeinden des aufgelösten Gerichtsbezirkes (Kapelln und Weißenkirchen an der Perschling) wird dem Gerichtsbezirk Neulengbach und ein Teil der Gemeinden (Herzogenburg, Inzersdorf-Getzersdorf, Nußdorf ob der Traisen, Obritzberg-Rust, Statzendorf, Traismauer und Wölbling) wird dem Gerichtsbezirk Sankt Pölten(Land) zugewiesen.

Vom Gerichtsbezirk Sankt Pölten werden die Gemeinden Böheimkirchen, Kasten bei Böheimkirchen, Michelbach und Stössing dem Gerichtsbezirk Neulengbach zugewiesen.

Mit 1.7.2002 wird das Bezirksgericht Kirchberg am Wagram aufgelassen.

Die Gemeinden des aufgelösten Gerichtsbezirkes (Absdorf, Fels am Wagram, Grafenwörth, Großriedenthal, Großweikersdorf, Kirchberg am Wagram und Königsbrunn am Wagram) werden dem Gerichtsbezirk Tulln zugewiesen.

Mit 1.7.2002 wird das Bezirksgericht Langenlois aufgelassen.

Die Gemeinden des aufgelösten Gerichtsbezirkes (Etsdorf-Haitzendorf, Hadersdorf-Kammern, Langenlois, Lengenfeld, Schönberg am Kamp und Straß im Straßertale) werden dem Gerichtsbezirk Krems an der Donau(Land) zugewiesen.

Mit 1.7.2002 wird das Bezirksgericht Mank aufgelassen.

Die Gemeinden des aufgelösten Gerichtsbezirkes (Bischofstetten, Hürm, Kilb, Kirnberg an der Mank, Mank, Ruprechtshofen und Sankt Leonhard am Forst) werden dem Gerichtsbezirk Melk zugewiesen.

Mit 1.7.2002 wird das Bezirksgericht Poysdorf aufgelassen.

Die Gemeinden des aufgelösten Gerichtsbezirkes (Altlichtenwart, Bernhardsthal, Drasenhofen, Falkenstein, Großkrut, Hausbrunn, Herrnbauergarten, Ottenthal, Poysdorf, Rabensburg und Schrattenberg) werden dem Gerichtsbezirk Laa an der Thaya zugewiesen.

Mit 1.7.2002 wird das Bezirksgericht Retz aufgelassen.

Die Gemeinden des aufgelösten Gerichtsbezirkes (Hardegg, Pulkau, Retz, Retzbach, Schrattenthal und Zellerndorf) werden dem Gerichtsbezirk Hollabrunn zugewiesen.

Mit 1.7.2002 wird das Bezirksgericht Sankt Peter in der Au aufgelassen.

Eine Gemeinde des aufgelösten Gerichtsbezirkes (Aschbach-Markt) wird dem Gerichtsbezirk Amstetten, ein Teil der Gemeinden (Sankt Peter in der Au, Weistrach und Wolfsbach) wird dem Gerichtsbezirk Haag und der Rest der Gemeinden (Biberbach, Ertl und Seitenstetten) wird dem Gerichtsbezirk Waidhofen an der Ybbs(Amstetten) zugewiesen.

Mit 1.7.2002 wird das Bezirksgericht Wolkersdorf aufgelassen.

Die Gemeinden des aufgelösten Gerichtsbezirkes (Bockfließ, Groß-Engersdorf, Großebersdorf, Hochleithen, Kreuttal, Kreuzstetten, Pillichsdorf, Ulrichskirchen-Schleinbach und Wolkersdorf im Weinviertel) werden dem Gerichtsbezirk Mistelbach zugewiesen.

Mit 1.1.2004 wird das Bezirksgericht Pottenstein aufgelassen.

Die Gemeinden des aufgelösten Gerichtsbezirkes (Altenmarkt an der Triesting, Berndorf, Enzesfeld-Lindabrunn, Furth an der Triesting, Hernstein, Hirtenberg, Pottenstein und Weissenbach an der Triesting) werden dem Gerichtsbezirk Baden zugewiesen.

Karten

KARTE DER GEMEINDEGRENZEN NIEDERÖSTERREICH


Gebietsstand vom 1.1.2001

485

- Grenzen der Bundesländer
- Grenzen der Politischen Bezirke
- Grenzen der Gemeinden
- ⊙ Sitz der Bezirksverwaltungsbehörde (Bezirkshauptmannschaft)

Kennziffern: 1. Stelle: Bundesland
305²⁴ 2. u. 3. Stelle: Politischer Bezirk (Statutarstadt)
 4. u. 5. Stelle: Gemeinde

Herausgeber: STATISTIK AUSTRIA

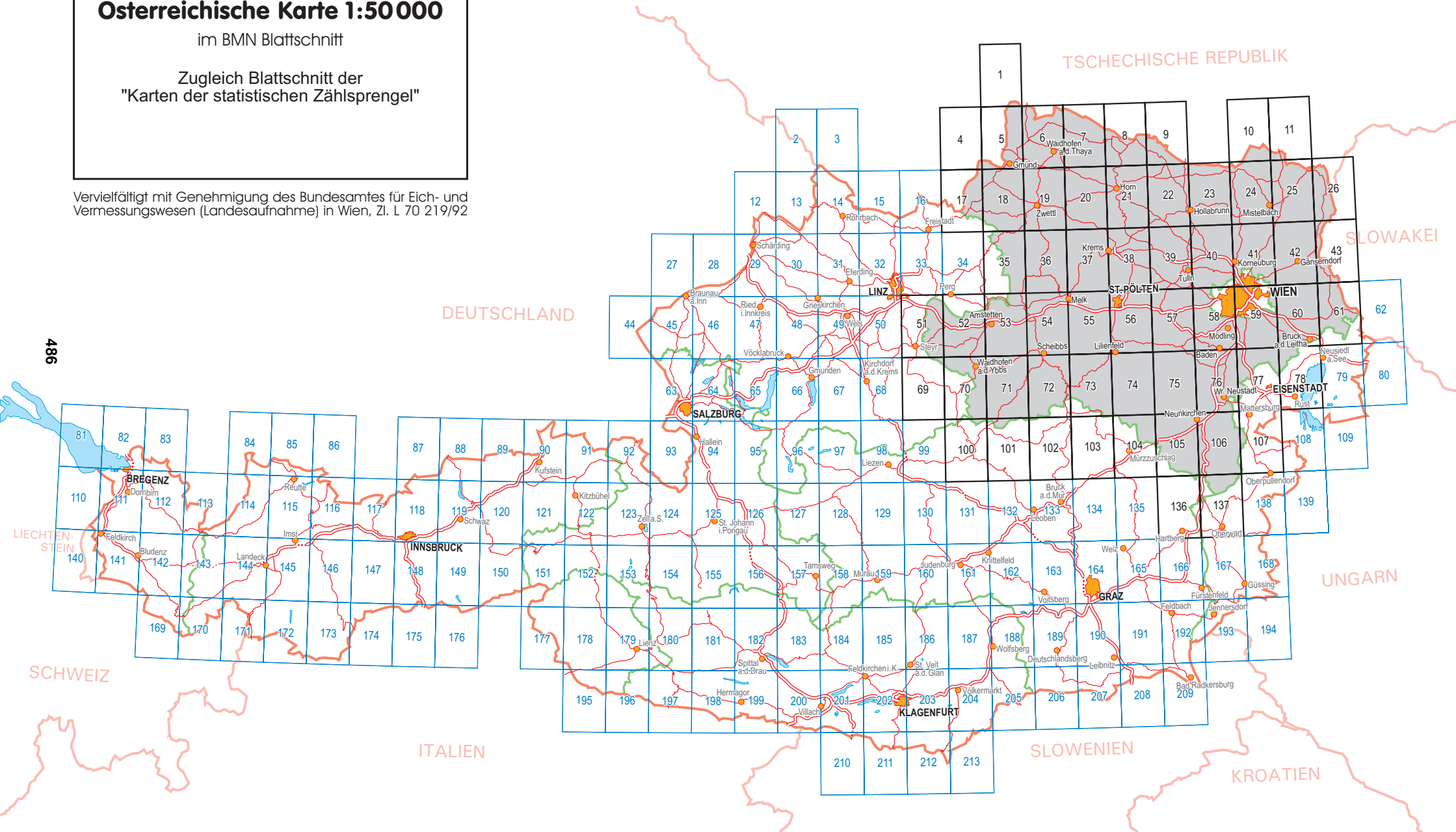


Österreichische Karte 1:50 000

im BMN Blattschnitt

Zugleich Blattschnitt der
"Karten der statistischen Zählspengel"

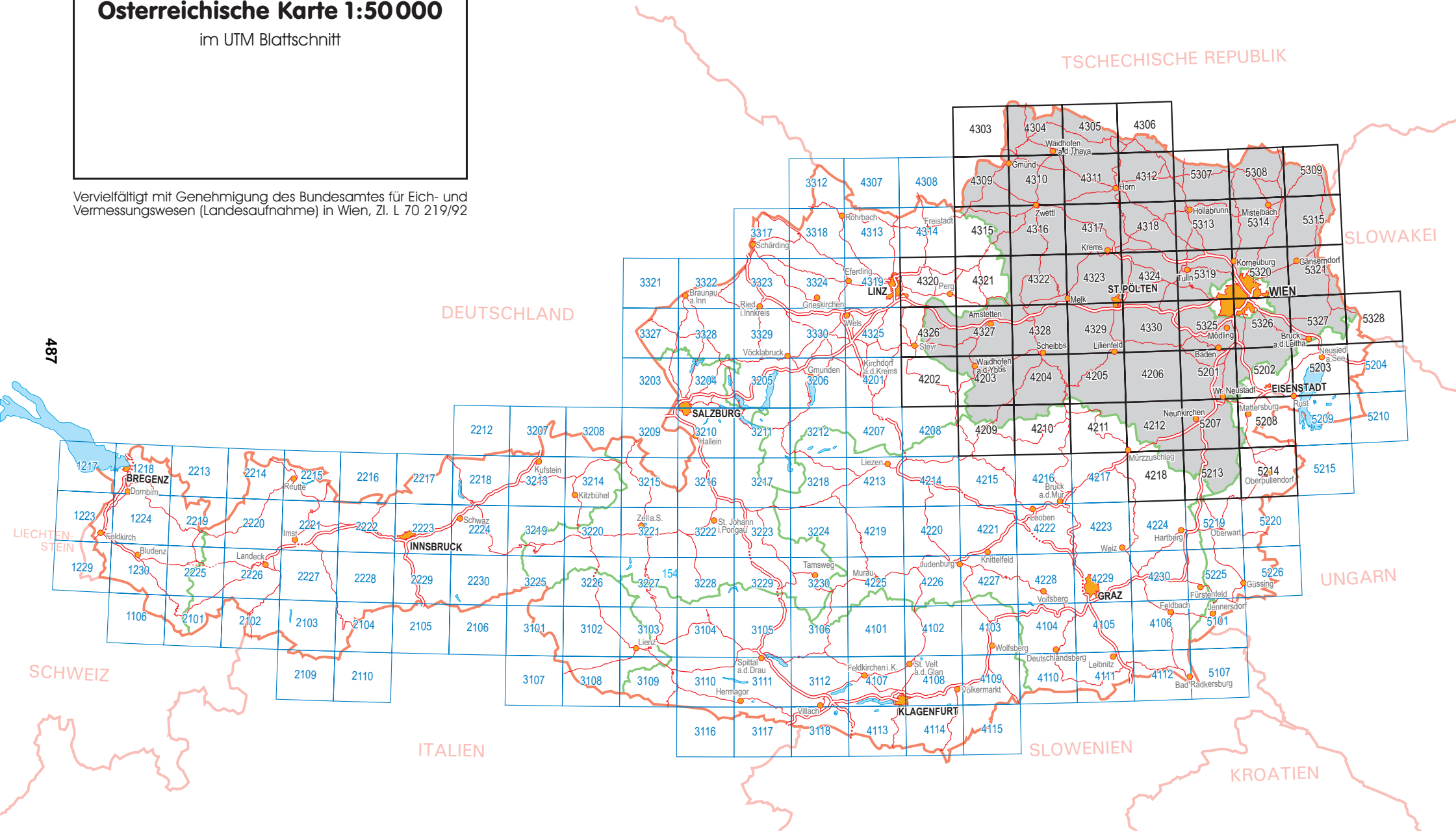
Vervielfältigt mit Genehmigung des Bundesamtes für Eich- und Vermessungswesen (Landesaufnahme) in Wien, Zl. L 70 219/92



Österreichische Karte 1:50 000

im UTM Blattschnitt

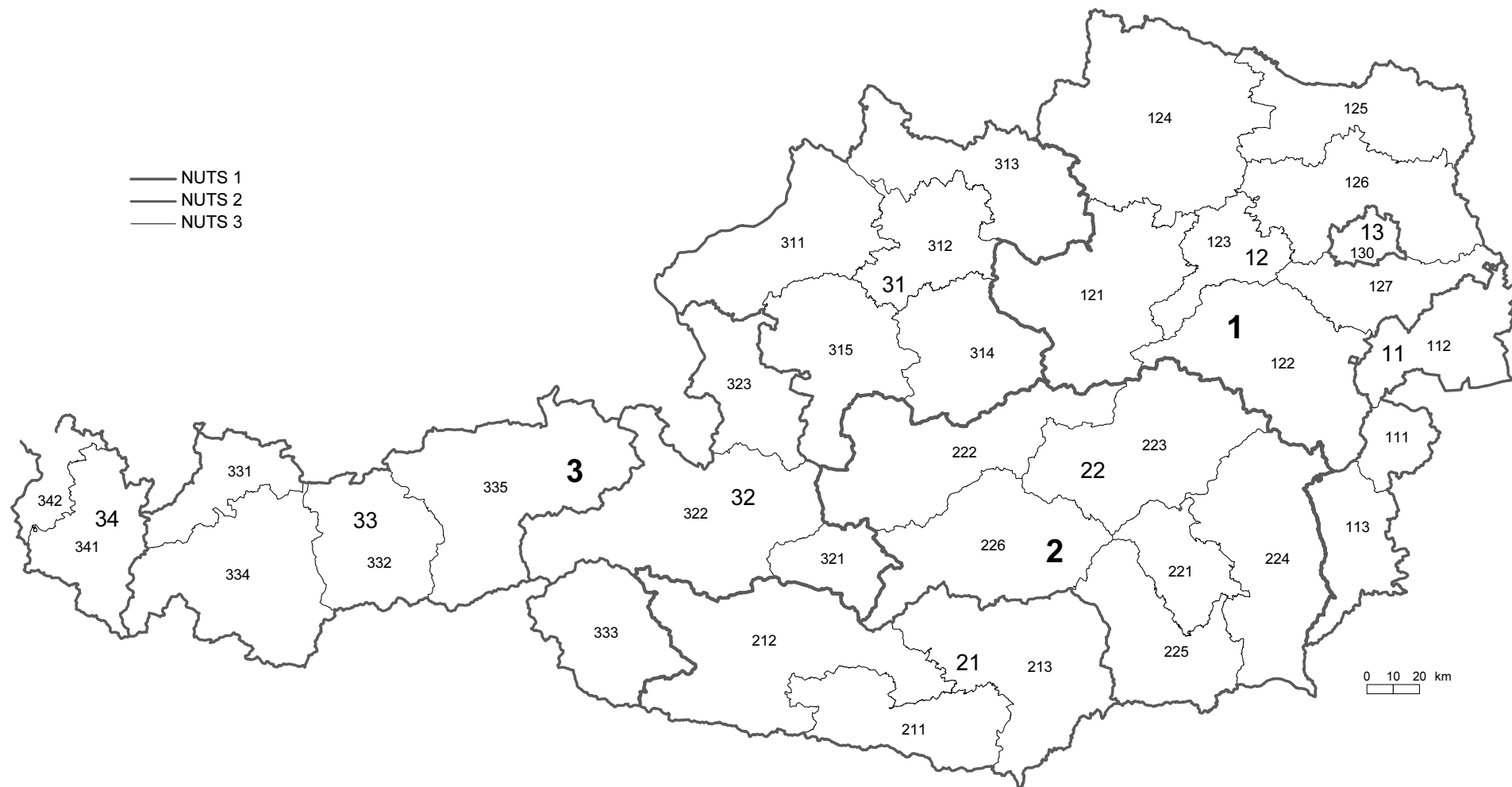
Vervielfältigt mit Genehmigung des Bundesamtes für Eich- und Vermessungswesen (Landesaufnahme) in Wien, Zl. L 70 219/92



Gliederung Österreichs in NUTS-Einheiten

Karte der NUTS-Gliederung Österreichs der Ebenen 1 bis 3 Gebietsstand vom 1. Jänner 2004

490



Gliederung Österreich in NUTS-Einheiten

Gebietsstand 1.1.2004

CODE NUTS1 NUTS2 NUTS3	Zugehörige Bundesländer, SS Statutarstädte, PB Politische Bezirke, GB Gerichtsbezirke (PB...)	Fläche in km ²	Wohnbevölkerung 2001
AT Österreich		83.870,95	8.032.926
AT1 Ostösterreich	Burgenland, Niederösterreich, Wien	23.557,89	3.373.496
AT11 Burgenland	Ganzes Bundesland	3.965,46	277.569
AT111 Mittelburgenland	PB Oberpullendorf	701,49	38.096
AT112 Nordburgenland	SS Eisenstadt, SS Rust, PB Eisenstadt-Umgebung, PB Mattersburg, PB Neusiedl am See	1.792,56	140.976
AT113 Südburgenland	PB Güssing, PB Jennersdorf, PB Oberwart	1.471,41	98.497
AT12 Niederösterreich	Ganzes Bundesland	19.177,78	1.545.804
AT121 Mostviertel-Eisenwurzen	SS Waidhofen an der Ybbs, PB Amstetten, PB Melk, PB Scheibbs	3.356,65	237.461
AT122 Niederösterreich-Süd	SS Wiener Neustadt, PB Lilienfeld, PB Neunkirchen PB Wiener Neustadt (Land), GB Baden mit den Gemeinden Altenmarkt an der Triesting, Berndorf, Enzesfeld-Lindabrunn, Furth an der Triesting, Hernstein, Hirtenberg, Pottenstein, Weissenbach an der Triesting (PB Baden)	3.367,10	246.144
AT123 Sankt Pölten	SS St. Pölten, PB St. Pölten (Land)	1.230,14	142.430
AT124 Waldviertel	SS Krems an der Donau, PB Gmünd, PB Horn, PB Krems (Land), PB Waidhofen an der Thaya, PB Zwettl	4.614,70	224.402
AT125 Weinviertel	PB Hollabrunn, GB Laa an der Thaya (PB Mistelbach), GB Mistelbach ohne die Gemeinden Bockfließ, Groß-Engersdorf, Großebersdorf, Hochleithen, Kreuttal, Kreuzstetten, Pillichsdorf, Ulrichskirchen- Schleinbach, Wolkersdorf im Weinviertel (PB Mistelbach), GB Zistersdorf ohne die Gemeinden Ebenthal, Hohenruppersdorf, Spannberg, Velm-Götzendorf (PB Gänserndorf)	2.412,07	123.786
AT126 Wiener Umland/Nordteil	PB Korneuburg, PB Tulln, GB Gänserndorf (PB Gänserndorf), GB Zistersdorf mit den Gemeinden Ebenthal, Hohenruppersdorf, Spannberg, Velm-Götzendorf (PB Gänserndorf), GB Mistelbach mit den Gemeinden Bockfließ, Groß-Engersdorf, Großebersdorf, Hochleithen, Kreuttal, Kreuzstetten, Pillichsdorf, Ulrichskirchen- Schleinbach, Wolkersdorf im Weinviertel (PB Mistelbach), GB Klosterneuburg (PB Wien-Umgebung), GB Purkersdorf (PB Wien-Umgebung)	2.722,40	278.246
AT127 Wiener Umland/Südteil	PB Bruck an der Leitha, PB Mödling GB Baden ohne die Gemeinden Altenmarkt an der Triesting, Berndorf, Enzesfeld-Lindabrunn, Furth an der Triesting, Hernstein, Hirtenberg, Pottenstein, Weissenbach an der Triesting (PB Baden), GB Ebreichsdorf (PB Baden), GB Schwechat (PB Wien-Umgebung)	1.474,72	293.335
AT13 Wien	Ganzes Bundesland	414,65	1.550.123
AT130 Wien	Ganzes Bundesland	414,65	1.550.123
AT2 Südösterreich	Kärnten, Steiermark	25.927,90	1.742.707
AT21 Kärnten	Ganzes Bundesland	9.535,97	559.404
AT211 Klagenfurt-Villach	SS Klagenfurt, SS Villach	2.029,93	268.727

CODE		Zugehörige Bundesländer, SS Statutarstädte, PB Politische Bezirke, GB Gerichtsbezirke (PB...)	Fläche in km²	Wohnbevölkerung 2001
NUTS1	NUTS2			
	NUTS3			
AT212	Oberkärnten	PB Klagenfurt Land, PB Villach Land PB Feldkirchen, PB Hermagor, PB Spittal an der Drau	4.131,10	131.749
AT213	Unterkärnten	PB St. Veit an der Glan, PB Völkermarkt, PB Wolfsberg	3.374,94	158.928
AT22	Steiermark	Ganzes Bundesland	16.391,93	1.183.303
AT221	Graz	SS Graz, PB Graz-Umgebung	1.228,27	357.548
AT222	Liezen	PB Liezen	3.270,37	82.235
AT223	Östliche Obersteiermark	PB Bruck an der Mur, PB Leoben, PB Mürzzuschlag	3.255,51	175.701
AT224	Oststeiermark	PB Feldbach, PB Fürstenfeld, PB Hartberg, PB Radkersburg, PB Weiz	3.354,23	268.054
AT225	West- und Südsteiermark	PB Deutschlandsberg, PB Leibnitz, PB Voitsberg	2.223,59	190.414
AT226	Westliche Obersteiermark	PB Judenburg, PB Knittelfeld, PB Murau	3.059,96	109.351
AT3	Westösterreich	Oberösterreich, Salzburg, Tirol, Vorarlberg	34.385,16	2.916.723
AT31	Oberösterreich	Ganzes Bundesland	11.981,74	1.376.797
AT311	Innviertel	PB Braunau am Inn, PB Grieskirchen, PB Ried im Innkreis, PB Schärding	2.822,88	272.348
AT312	Linz-Wels	SS Linz, SS Wels, PB Linz-Land, PB Wels-Land, PB Eferding, GB Urfahr-Umgebung (PB Urfahr-Umgebung)	1.743,45	524.444
AT313	Mühlviertel	PB Freistadt, PB Perg, PB Rohrbach, GB Leonfelden (PB Urfahr-Umgebung)	2.660,48	201.933
AT314	Steyr-Kirchdorf	SS Steyr, PB Kirchdorf an der Krems, PB Steyr-Land	2.238,05	152.118
AT315	Traunviertel	PB Gmunden, PB Vöcklabruck	2.516,88	225.954
AT32	Salzburg	Ganzes Bundesland	7.154,23	515.327
AT321	Lungau	PB Tamsweg	1.019,69	21.283
AT322	Pinzgau-Pongau	PB St. Johann im Pongau, PB Zell am See	4.396,22	161.996
AT323	Salzburg und Umgebung	SS Salzburg, PB Hallein PB Salzburg-Umgebung	1.738,32	332.048
AT33	Tirol	Ganzes Bundesland	12.647,71	673.504
AT331	Außerfern	PB Reutte	1.236,82	31.584
AT332	Innsbruck	SS Innsbruck, PB Innsbruck-Land	2.095,00	268.332
AT333	Osttirol	PB Lienz	2.019,87	50.404
AT334	Tiroler Oberland	PB Imst, PB Landeck	3.319,63	95.457
AT335	Tiroler Unterland	PB Kitzbühel, PB Kufstein, PB Schwaz	3.976,39	227.727
AT34	Vorarlberg	Ganzes Bundesland	2.601,48	351.095
AT341	Bludenz-Bregenzer Wald	PB Bludenz, GB Bezau (PB Bregenz)	1.876,05	86.515
AT342	Rheintal-Bodenseegebiet	PB Dornbirn, PB Feldkirch, GB Bregenz (PB Bregenz)	725,43	264.580

Sonstige topographische Werke und Karten

Die Statistik Austria veröffentlicht nachstehende topographische Werke und Karten:

1. Ortsverzeichnis 2001

Das Ortsverzeichnis von Österreich erscheint seit 1869 jeweils im Anschluss an Volkszählungen. In gedruckter Form wird es in Form von 9 Länderheften publiziert. Eine Blattübersicht der Österreichischen Karte 1:50 000 und eine Gemeindegrenzkarte für das jeweilige Bundesland bilden den Anhang jedes Heftes. Die jedem Heft beigelegte CD-ROM enthält zusätzlich das Gesamtregister mit allen Ortsnamen Österreichs. Daneben wird das gesamtösterreichische Ortsverzeichnis auf CD-ROM angeboten.

Ähnlich wie bei früheren Ortsverzeichnissen wurde auch diesmal die Siedlungsgliederung in Zusammenarbeit mit den Gemeinden festgelegt. Dabei wurde getrachtet, hinsichtlich des Namengutes eine möglichst weitgehende Übereinstimmung zwischen dem Ortsverzeichnis und der amtlichen Österreichischen Karte 1:50 000 zu erzielen.

Der Gebietsstand des Ortsverzeichnisses entspricht bezüglich der Politischen Bezirke, Gerichtsbezirke und Gemeinden jenem der Volkszählung vom 15. Mai 2001 und ist mit dem vom 1. Jänner 2001 identisch. Hingegen wurden Änderungen im Siedlungsbestand und bei Siedlungsnamen bis Redaktionsschluss vorgenommen.

Das Werk gibt für die Verwaltungseinheiten sowie für Ortschaften und Zählsprengel die Zahl der Gebäude, Wohnungen, Haushalte, Einwohner, gewerblichen Arbeitsstätten sowie Land- und Forstwirtschaftlichen Betriebsstätten an. Für die ehemaligen Ortschaftsbestandteile werden keine Daten mehr ausgewiesen, sie sind lediglich unter den Siedlungsnamen angeführt.

Preise der einzelnen Länderhefte:

Burgenland	€ 40,-	Steiermark	€ 60,-
Kärnten	€ 50,-	Tirol	€ 50,-
Niederösterreich	€ 60,-	Vorarlberg	€ 40,-
Oberösterreich	€ 60,-	Wien	€ 40,-
Salzburg	€ 50,-	Österreich (nur CD-ROM)	€ 300,-

2. Gemeindeverzeichnis

Das Gemeindeverzeichnis erscheint jährlich nach dem Gebietsstand 1. Jänner und enthält alle Gemeinden Österreichs mit der von der Statistik Austria verwendeten Gemeindekennziffer, welche wie folgt aufgebaut ist:

1. Stelle: Bundesland

2. u. 3. Stelle: Polit. Bezirk bzw. Statutarstadt

4. u. 5. Stelle: Gemeinde

Weiters ist die Zugehörigkeit jeder Gemeinde zum Gerichtsbezirk, die Postleitzahl des Gemeindeamtes, der Status (Statutarstadt, Stadtgemeinde, Marktgemeinde), die Fläche sowie Gebäudeanzahl und Wohnbevölkerung (beide bezogen auf die Ergebnisse der Großzählung 2001) angeführt. Ebenfalls enthalten ist die NUTS-Gliederung Österreichs.

Im Anschluss an das Verzeichnis der Gemeinden ist ein alphabetisches Register aller Gemeinden samt ihrer Gemeindekennziffer enthalten. Damit lassen sich auch Gemeinden auffinden, ohne deren Zugehörigkeit zum Politischen Bezirk zu kennen.

Preis: 60,00 Euro (inkl. CD-ROM).

3. Liste der Staaten und sonstigen Territorien, Stand 5.2.2003

Die Liste enthält den Namen des Staates bzw. Territoriums in jeweils einer 25-, 16- und 10-stelligen Version; Kontinent; ISO-Codes; sonstige von der Statistik Austria verwendete Codes; durch Österreich anerkannter Staat oder sonstiges

Territorium; internationales KFZ-Kennzeichen; englische Version des Namens; Mitgliedschaft bei den Vereinten Nationen (UNO). Die Liste ist alphabetisch nach der Langversion (25-Steller) geordnet. Für Staaten entspricht die Schreibung der Kurzform der Liste des Außenministeriums. Sonstige Territorien sind alphabetisch eingeordnet. Die Liste wird aktualisiert, wenn das Außenministerium eine neue oder eine Ergänzungsliste herausgibt, oder wenn sonst wesentliche Änderungen eintreten.

Der Bestand kann kostenlos von www.statistik.at/verzeichnis/staatenliste.shtml herunter geladen werden.

4. EU-Codes der NUTS-Einheiten Österreichs, Stand 1.1.2005

Auf dieser Diskette finden sich die EU-Codes, die Namen der NUTS-Einheiten, die Gemeindekennziffern der Statistik Austria und die Namen der Gemeinden.

- Ebene 1: NUTS-1: Ostösterreich: Burgenland, Niederösterreich und Wien;
Südösterreich: Kärnten und Steiermark;
Westösterreich: Oberösterreich, Salzburg, Tirol und Vorarlberg
- Ebene 2: NUTS-2: Bundesländer
- Ebene 3: NUTS-3: 35 Einheiten, die großteils aus einzelnen oder mehreren Politischen Bezirken bestehen und in einigen Fällen aus Politischen Bezirken und/oder Gerichtsbezirken bzw. Gemeinden. Wien wird auf der Ebene NUTS-3 als eine Einheit ausgewiesen.
- Ebene 5: Gemeinden

Preis: € 65,10

Für die Ebene 1 – 3 gibt es auch die Möglichkeit, die im Anhang enthaltene Gliederung Österreichs in NUTS-Einheiten und die entsprechende Karte kostenlos von www.statistik.at/verzeichnis/nuts.shtml herunter zu laden.

5. Karten der Verwaltungsgrenzen

Im Internet, unter www.statistik.at/karten/txt.shtml, findet man Karten mit regionalen Gliederungen wie z.B. Gemeinden, Politische Bezirke, Gerichtsbezirke, NUTS-Gliederung, Landwirtschaftliche Haupt- und Kleinproduktionsgebiete, Finanzamtsbereiche, Arbeitsmarktbezirke und Regionalwahlkreise. Da sich diese regionalen Gliederungen aus Gemeinden und/oder Politischen Bezirken zusammensetzen, ist damit der räumliche Bezug zu den meisten statistischen Sachverhalten gegeben. Auf der Grundlage der regionalen Gebietsgliederung werden auch statistische Sachverhalte (z.B. Fremdenverkehr, Landwirtschaft oder Bevölkerung) dargestellt.

6. Karten der Statistischen Zählspengel und der Siedlungseinheiten 1991

Dieses Kartenwerk bildet die Gliederung des Bundesgebietes in 8.817 Zählspengel und 1.360 Siedlungseinheiten ab. Die einfarbigen Transparentkarten sind im Blattschnitt der Österreichischen Karte 1:50.000 (ÖK50) gehalten und passen über die Blätter der ÖK50 (erhältlich im Bundesamt für Eich- und Vermessungswesen oder im Fachhandel). Dicht verbaute Gebiete mit sehr kleinen Zählspengeln sind im Maßstab 1:25.000 dargestellt.

Die auf den Zählspengelkarten dargestellten Siedlungseinheiten (engl.: localities) sind zusammenhängend verbaute Gebiete und können auch über Gemeindegrenzen hinausreichen. Die Baulücken (abgesehen von natürlichen Hindernissen) dürfen 200 m nicht überschreiten. Ländliche Streusiedlungen scheiden aus. Die 1.360 Siedlungseinheiten mit mehr als 500 Einwohnern wurden aus ganzen Ortschaftsbestandteilen nach dem Stand 1991 erstellt, wobei die Einwohnerzahlen in den unten angeführten Übersichten aufscheinen.

Erhältlich sind Ländermappen (lose Blätter, Übersichtskarten DIN-A3, sonst A2) bestehend aus:

- Übersichtskarten (fünffarbig) mit den Typen der Zählspengelgemeinden

- Übersichtskarte der Siedlungseinheiten
- Erläuterungsteil
- Tabellenteil über Zählsprenkel, Gemeinden, Siedlungseinheiten (Einwohner, Gebäude usw.)
- Transparentkarten mit Zählsprenkel- und Siedlungseinheitenaufdruck (Maßstab 1:50.000)
- Transparentkarten mit Zählsprenkelgedruck für dicht verbaute Gebiete (Maßstab 1:25.000)

Preise:

Einzelkarte	€ 3,63
Erläuterungs- und Tabellenteil	€ 3,63

Ländermappen:

Burgenland	€ 63,95	Steiermark	€ 163,51
Kärnten	€ 114,10	Tirol	€ 122,09
Niederösterreich	€ 183,86	Vorarlberg	€ 47,96
Oberösterreich	€ 145,35	Wien	€ 21,80
Salzburg	€ 87,21		

Für das Jahr 2001 werden keine neuen Zählsprenkelkarten aufgelegt, da sich keine Änderungen in der Zählsprenkelgliederung ergaben ausser in den Städten Klagenfurt und Villach bzw. durch einige Gebietsänderungen (Gemeindeteilungen und Gemeindevereinigungen)

Die Karten der Siedlungseinheiten (1991 abgegrenzt aus ganzen Ortschaftsbestandteilen; 2001 ist eine Hausweise Abgrenzung geplant) sollen noch 2005 mittels GIS neu gegliedert werden. In welcher Form diese Karten publiziert werden, ist zurzeit noch nicht festgelegt.

7. Ein Blick auf die Gemeinde...

Die aktuellsten verfügbaren Daten, Veränderungen gegenüber früheren Erhebungen oder bekannte Maßzahlen werden für die Sachbereiche Flächennutzung, Bevölkerungsdichte, Wohnbevölkerung, Haushalte, Gebäude, Wohnungen, Arbeitsmarkt, Arbeitsstätten, Land- und Forstwirtschaft, Tourismus, Gemeindegebarungen und Nationalratswahlen in tabellarischer und grafischer Darstellung präsentiert, jeweils im regionalen Vergleich der ausgewählten Gemeinde mit dem Politischen Bezirk bzw. mit dem Bundesland, dem sie zugeordnet wird.

Anforderung und Information: Frau Vock, Tel: +43 (1) 711 28/7019, E-mail: helga.vock@statistik.gv.at

Ein Blick auf die Gemeinde...

1 Farbbroschüre (ca. 70 Seiten)

1 CD-ROM € 121,73

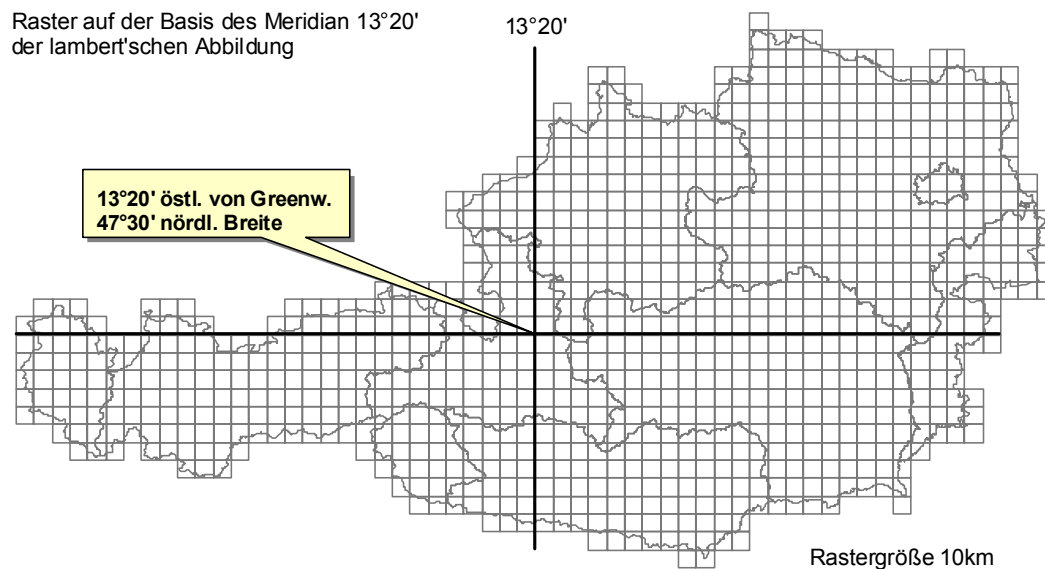
8 der insgesamt 55 Datenblätter sind im Internet www.statistik.at/blickgem/index.jsp einsehbar.

8. Regionalstatistische Rastereinheiten

Die STATISTIK AUSTRIA hat flächendeckend über das gesamte Bundesgebiet einen quadratischen Raster gelegt. Dieser eignet sich besonders gut zur Lösung von Fragestellungen aus den Bereichen der Verwaltung, Infrastruktur sowie der Raum- und Umweltplanung.

Die Raster sind von Verwaltungsgrenzen unabhängig und erlauben daher eine stärker sachbezogene Gebietsabgrenzung. Aufgrund ihrer Kleinräumigkeit können räumliche Verteilungen wesentlich besser erkannt werden.

Angeboten werden Rastergrößen von 10km, 5km, 2500m, 1000m, 500m und 250m für ganz Österreich, sowie 125m für ausgewählte städtische Gebiete samt ihrem Umland.



Die Raster werden standardmäßig in der Lambert-Projektion angeboten. Auf Wunsch werden die Raster auch in den anderen gängigen Projektionen Gauß-Krüger (M28, M31, M34) und UTM (U32, U33) zur Verfügung gestellt. Erhältlich sind ausgewählte Daten der Großzählung 2001 (Volkszählung, Gebäude- und Wohnungszählung, Arbeitsstättenzählung).

Weitere Informationen erhalten Sie bei Mag. Ingrid Kaminger Tel. +43 (1) 711 28/7773, ingrid.kaminger@statistik.gv.at oder Dr. Erich Wonka Tel. +43 (1) 711 28/8024, erich.wonka@statistik.gv.at.

Publikationen der Großzählung 2001

Artikelnummer	Bezeichnung	Preis in €
<u>Volkszählung 2001</u>		
18-2000-01	Rohdaten nach Gemeinden (Schnellbericht)	25,43
20-1510-01	Wohnbevölkerung nach Gemeinden (mit der Bevölkerungsentwicklung seit 1869)	30,-
18-2010-01	Lebensunterhalt (Schnellbericht)	15,-
Länderhefte Phase I		
20-1300-01	Hauptergebnisse I – Österreich	28,-
20-1310-01	Hauptergebnisse I – Burgenland	29,-
20-1320-01	Hauptergebnisse I – Kärnten	29,-
20-1330-01	Hauptergebnisse I – Niederösterreich	33,-
20-1340-01	Hauptergebnisse I – Oberösterreich	33,-
20-1350-01	Hauptergebnisse I – Salzburg	29,-
20-1360-01	Hauptergebnisse I – Steiermark	33,-
20-1370-01	Hauptergebnisse I – Tirol	29,-
20-1380-01	Hauptergebnisse I – Vorarlberg	28,-
20-1390-01	Hauptergebnisse I – Wien	28,-
20-1305-01	Hauptergebnisse I – Paketpreis	240,-
Länderhefte Phase II		
20-1400-01	Hauptergebnisse II – Österreich	33,-
20-1410-01	Hauptergebnisse II – Burgenland	33,-
20-1420-01	Hauptergebnisse II – Kärnten	35,-
20-1430-01	Hauptergebnisse II – Niederösterreich	40,-
20-1440-01	Hauptergebnisse II – Oberösterreich	40,-
20-1450-01	Hauptergebnisse II – Salzburg	35,-
20-1460-01	Hauptergebnisse II – Steiermark	40,-
20-1470-01	Hauptergebnisse II – Tirol	36,-
20-1480-01	Hauptergebnisse II – Vorarlberg	35,-
20-1490-01	Hauptergebnisse II – Wien	36,-
20-1405-01	Hauptergebnisse II – Paketpreis	290,-
Thematische Hefte		
20-1520-01	Erwerbsspendler	65,-
20-1525-01	Erwerbspersonen nach beruflichen und wirtschaftlichen Merkmalen	47,-
20-1530-01	Bildungsstand der Bevölkerung	47,-
20-1545-01	Schüler und Studenten	42,-
20-1540-01	Haushalte und Familien	36,-
20-1555-01	Textband	51,-

Artikelnummer	Bezeichnung	Preis in €
---------------	-------------	------------

Arbeitsbeihilfe

Volkszählung 1991 – 2001: Gemeindeänderungsverzeichnis
 Volkszählung 2001: Benutzerhandbuch
 Volkszählung 2001: Bildungsschlüssel

Gebäude- und Wohnungszählung 2001

Länderhefte

20-1010-01	Hauptergebnisse – Burgenland	29,-
20-1020-01	Hauptergebnisse – Kärnten	29,-
20-1030-01	Hauptergebnisse – Niederösterreich	33,-
20-1040-01	Hauptergebnisse – Oberösterreich	33,-
20-1050-01	Hauptergebnisse – Salzburg	29,-
20-1060-01	Hauptergebnisse – Steiermark	33,-
20-1070-01	Hauptergebnisse – Tirol	30,-
20-1080-01	Hauptergebnisse – Vorarlberg	28,-
20-1090-01	Hauptergebnisse – Wien	29,-
20-1000-01	Hauptergebnisse – Österreich	29,-
20-1005-01	Hauptergebnisse – Paketpreis	270,-

Thematische Hefte

20-1100-01	Wer wohnt wie?	28,-
------------	----------------	------

Arbeitsstättenzählung 2001

20-9328-01	Hauptergebnisse – Österreich	50,-
20-9310-01	Hauptergebnisse – Burgenland	30,-
20-9312-01	Hauptergebnisse – Kärnten	30,-
20-9314-01	Hauptergebnisse – Niederösterreich	40,-
20-9316-01	Hauptergebnisse – Oberösterreich	40,-
20-9318-01	Hauptergebnisse – Salzburg	30,-
20-9320-01	Hauptergebnisse – Steiermark	40,-
20-9322-01	Hauptergebnisse – Tirol	30,-
20-9324-01	Hauptergebnisse – Vorarlberg	30,-
20-9326-01	Hauptergebnisse – Wien	40,-
20-9330-01	Hauptergebnisse – Paketpreis	315,-

Ortsverzeichnis 2001

20-9430-01	Österreich (nur CD-ROM)	300,-
20-9412-01	Burgenland	40,-
20-9414-01	Kärnten	50,-
20-9416-01	Niederösterreich	60,-
20-9418-01	Oberösterreich	60,-

Artikelnummer	Bezeichnung	Preis in €
20-9420-01	Salzburg	50,-
20-9422-01	Steiermark	60,-
20-9424-01	Tirol	50,-
20-9426-01	Vorarlberg	40,-
20-9428-01	Wien	40,-

Alle Hefte (ausgenommen Arbeitsbehelfe und Schnellberichte) werden zusammen mit einer CD-ROM ausgeliefert, welche die Tabellen sowohl im PDF- als auch im Excel-Format enthält.