



Die Stadt gehört Dir.

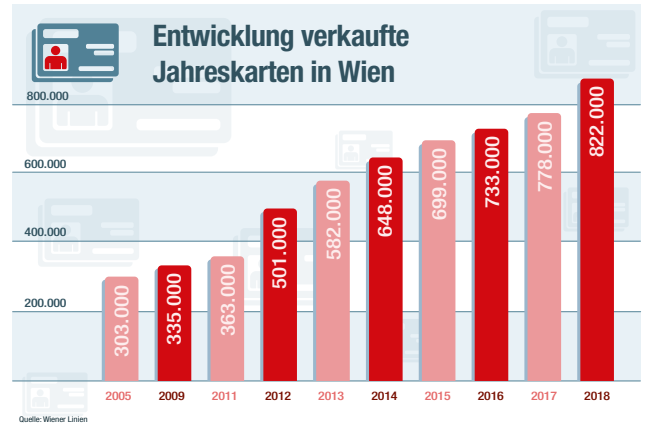


WIENER LINIEN

2018

Zahlen
Daten
Fakten

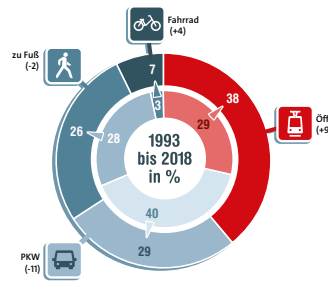
UNTERNEHMEN



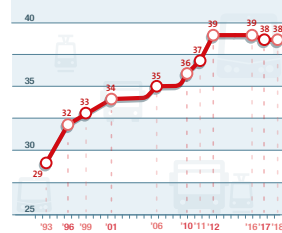
Modal Split 2018

So sind die Wienerinnen und Wiener unterwegs

Wahl der Verkehrsmittel 1993–2018 in %



Entwicklung des Anteils Öffentlicher Verkehr in %



Linienlängenvergleich



U-Bahn

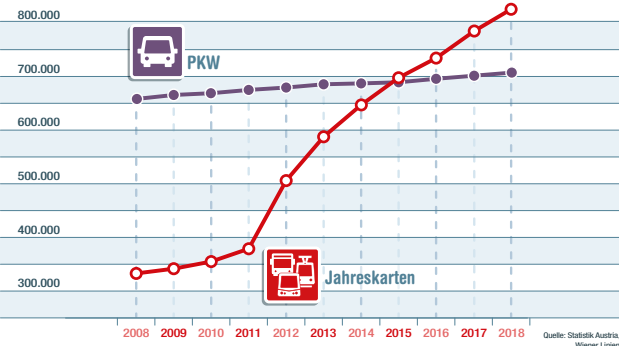


Straßenbahn

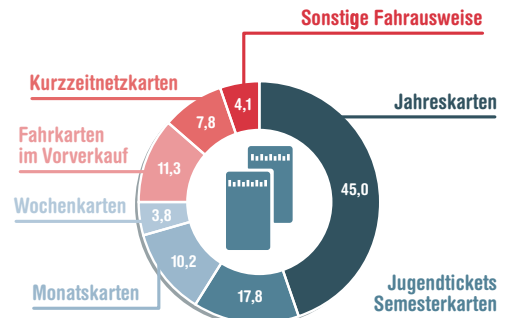


Autobus

JahreskartenkundInnen vs. PKW-Bestand



Erlöse nach Fahrscheinarten in %



Betriebszweige gesamt	
Anzahl der Linien	162
Anzahl der Betriebsbahnhöfe bzw. Garagen	10
Anzahl der Haltestellen	5.390
LÄNGEN (km)	
Baulänge	263
Betriebslänge	255,3
Linienlänge	1.151,5
Gesamtgleislänge	670,3
FAHRZEUGE	
Triebwagen	1.253
Beiwagen	269
Autobusse	447
verfügbare Plätze	262.402
BETRIEBSLEISTUNGEN (Mio. km)	
Nutzkilometer Triebwagen und Autobus Eigenbetrieb	115,5
Nutzkilometer Auftragsverkehr	17,3
Nutzkilometer Beiwagen	20,2
Wagennutzkilometer gesamt	153
Platzkilometer gesamt	20.729,8
VERKEHRSLAISTUNGEN	
Fahrgastzahlen (Mio.)	965,9
Fahrgastzahlen je Wagennutzkilometer	6,31
Fahrgastzahlen je 100 Platzkilometer	4,66
Fahrgastzahlen je Einwohner	509
Fahrgastzahlen je Tag (Mio.)	2,65
INVESTITIONEN IM GESCHÄFTSJAHR (Mio. €)	
Investitionen in immaterielle Vermögens- gegenstände und Sachanlagen	241
davon U-Bahn-Neubau	114
BEVORRANGUNGSMASSNAHMEN	
Ampeln, die per Datenfunk beeinflussbar sind	416
Haltestellenkaps (vorgezogener Gehsteig)	621

U-Bahn	
Anzahl der Linien	5
Anzahl der Betriebsbahnhöfe	3
Anzahl der Haltestellen	109
mittlerer Haltestellenabstand (m)	761,9
mittlere Linienlänge (km)	16,6
mittlere Reisegeschwindigkeit (km/h) im Spitzenverkehr, tagsüber und abends	32,7
LÄNGEN (km)	
Baulänge	87,4
Betriebslänge	83,3
Linienlänge	83
Gesamtgleislänge	253,2
Rillenschienengleise zu Vignolschienenengleisen	2% zu 98%
BAULICHE ANLAGEN	
Spurweite (mm)	1.435
Hauptgleise (km)	167,9
Anzahl der Weichen	619
FAHRZEUGE	
durchschnittlicher Zugauslauf (Mo.–Fr.)	130
Triebwagen insgesamt	768
Silberpfeil	376
V-Wagen	248
T-Wagen	144
Beiwagen (v-Steuerwagen)	124
verfügbare Plätze	135.260
durchschnittliches Platzangebot je Fahrzeug	151,6
BETRIEBSLEISTUNGEN (Mio. km)	
Wagennutzkilometer gesamt	86,6
Wagennutzkilometer Triebwagen	70,7
Wagennutzkilometer Beiwagen	15,9
Platzkilometer	13.226,5
VERKEHRSLAISTUNGEN (Mio.)	
Fahrgastzahlen	463,1

Straßenbahn



Anzahl der Linien	28
Anzahl der Betriebsbahnhöfe (exkl. Satellitenbahnhöfe)	4
Anzahl der Haltestellen	1.051
mittlerer Haltestellenabstand (m)	396,2
mittlere Linienlänge (km)	7,9
mittlere Reisegeschwindigkeit (km/h)	
im Spitzenverkehr	14,8
tagsüber/abends	15,1 / 16,4

LÄNGEN (km)

Baulänge	175,6
Betriebslänge	172
Linienlänge	220,5
Gesamtgleislänge	417,1
Rillenschienengleise zu Vignolschienen	91% zu 9%

BAULICHE ANLAGEN

Spurweite (mm)	1.435
Hauptgleise (km)	337,8
Anzahl der Weichen	1.110

FAHRZEUGE

durchschnittlicher Zugauslauf (Mo.–Fr.)	394
Triebwagen insgesamt	485
Gelenkwagen	151
Gelenkwagen in Niederflerbauweise (ULF, Flexity)	334
Beiwagen	145
verfügbare Plätze	86.931
durchschnittliches Platzangebot je Fahrzeug	138

BETRIEBSLEISTUNGEN (Mio. km)

Wagennutzkilometer gesamt	27,2
Wagennutzkilometer Triebwagen	22,9
Wagennutzkilometer Beiwagen	4,3
Platzkilometer	4.250,5

VERKEHRSLAISTUNGEN (Mio.)

Fahrgastzahlen	305,5
----------------	-------

BEVORRANGUNGSMASSNAHMEN

getrennt vom Individualverkehr (in %)	54,1
Haltestellenkaps (vorgezogener Gehsteig)	221

Autobus



Anzahl der Linien (inkl. Auftragsverk. u. Nightline)	129
Anzahl der Betriebsgaragen	3
Anzahl der Haltestellen	4.230
mittlerer Haltestellenabstand (m)	401
mittlere Linienlänge (km)	6,6
mittlere Reisegeschwindigkeit (km/h)	
im Spitzenverkehr	17,1
tagsüber/abends	17,7 / 20

LÄNGEN (km)

Linienlänge	848
-------------	-----

FAHRZEUGE

durchschnittlicher Wagenauslauf (Mo.–Fr.)	378
Gelenkbusse in Niederflerbauweise (4-türig)	267
Normalbusse in Niederflerbauweise (3-türig)	166
Batteriebusse in Niederflerbauweise (2-türig)	12
Autonome Busse mit Batterieantrieb	2
Autobusse insgesamt	447
verfügbare Plätze	40.211
durchschnittliches Platzangebot je Bus	90

BETRIEBSLEISTUNGEN (Mio. km)

Wagennutzkilometer gesamt	39,2
Wagennutzkilometer im Eigenbetrieb	21,9
Wagennutzkilometer im Auftragsverkehr	17,3
Platzkilometer gesamt	3.252,8
Platzkilometer im Eigenbetrieb	1.978,0
Platzkilometer im Auftragsverkehr	1.274,8

VERKEHRSLAISTUNGEN (Mio.)

Fahrgastzahlen	197,3
----------------	-------

TREIBKRAFTVERBRAUCH

Flüssiggas (Mio. Liter)	6,5
Liter je Wagennutzkilometer im Eigenbetrieb	1,12
Liter je 100 Platzkilometer im Eigenbetrieb	1,31
Diesel (Mio. Liter)	8,6
Liter je Wagennutzkilometer im Eigenbetrieb	0,54
Liter je 100 Platzkilometer im Eigenbetrieb	0,59

BEVORRANGUNGSMASSNAHMEN

getrennt vom Individualverkehr (in %)	4,9
Haltestellenkaps (vorgezogener Gehsteig)	400

Das größte Verkehrsnetz Österreichs



1 U-Bahn bietet Platz für rund 900 Fahrgäste.

Dafür wären im Vergleich 750 PKW nötig – das entspricht einer Autokolonne von 3 km.



2,6 Mio. Fahrgäste täglich



2018 waren es rund 760.000 km mehr als im Vorjahr.
Das entspricht in etwa der Entfernung zwischen Erde und Mond und zurück.



Alle 109 U-Bahn-Stationen sind barrierefrei.



95% der Straßenbahn- und Bushaltestellen sind durch Rampen und Aufzüge barrierefrei.



293 Aufzüge

965,9 Mio. Fahrgäste 2018

Wer auf Öffis umsteigt, spart pro Jahr 1.500 kg CO₂.



Mit einem weltweit einzigartigen Ladesystem betreiben wir 2 Buslinien komplett elektrisch und abgasfrei.

3A
2A

Die Wiener Linien haben MitarbeiterInnen aus 38 Nationen.



352 Rolltreppen



213.000 km täglich



Die Wiener Linien fahren 5 x täglich um die Welt.


2018 insgesamt 77,7 Mio. km

8.560 MitarbeiterInnen



211 Lehrlinge in 10 Lehrberufen

Davon arbeiten 3.089 im Fahrbetrieb.



8.000 m Gleise werden modernisiert.

U-Bahn-Ausbau und Modernisierung



2019

1.305 StraßenbahnfahrerInnen



U-Bahn-FahrerInnen



BuslenkerInnen



64 neue Busse



Die gesamte Busflotte besteht bereits aus Niederflur-Fahrzeugen.

Autonomer Bus mit Fahrgästen in der Seestadt unterwegs



Mehr Bus und Bim

15A



71

11

6

D

16 neue Flexity-Bims



Die Einstiegshöhe beim Flexity zählt mit 215 mm zu den weltweit niedrigsten.



Cooler U6: Klimanachrüstung





Eigentümer, Herausgeber und Verleger: Wiener Linien GmbH & Co KG

Gestaltung: Wiener Linien, Unternehmenskommunikation

Druck: Grasl, 2540 Bad Vöslau; Änderungen vorbehalten.

Der Umwelt zuliebe auf ökologischem Papier gedruckt.

Betriebsangaben 2018/03.2019